

(2) S signalizacijo iz prejšnjega odstavka se označujejo turistična območja, območja in objekti kulturne dediščine, varovana območja narave, objekti turistične infrastrukture ter pomembnejše javne ustanove in gospodarski subjekti.

(3) Po tem pravilniku se:

– za turistično območje šteje geografsko zaokroženo območje, ki ponuja določen splet turističnih storitev, od storitev prenočevanja, prehrane, zabave, rekreacije do storitev za prosti čas in drugih storitev,

– za območje in objekte kulturne dediščine šteje dediščina, ki je razglašena kot kulturni spomenik,

– za varovana območja narave štejejo naravne vrednote, območja Nature 2000, ekološko pomembna območja in zavarovana območja narave,

– za objekte turistične infrastrukture štejejo smučišča, naravna zdravilišča, kopališča, kongresni turizem, objekti s prehrabno in nastanitveno ponudbo, turistični objekti na podeželju ter športni objekti in površine za šport.

(4) Turistično signalizacijo sestavljajo znaki za:

– izraz dobrodošlice ob vstopu v državo, regijo, občino ali naselje,

– obveščanje o kulturnih, naravnih in turističnih znamenitostih,

– sporočanje turističnih in drugih informacij,

– obveščanje o kulturnih, naravnih in turističnih znamenitostih ob kolesarskih poteh,

– obveščanje o smeri kulturnih, naravnih ali turističnih znamenitosti.

(5) Obvestilno signalizacijo sestavljajo znaki o smeri javne infrastrukture, gospodarskega subjekta ter drugega objekta ali naprave.

#### 55. člen

(vsebina turistične in obvestilne signalizacije)

(1) Vsebina znakov turistične signalizacije so lahko grafični ali fotografski prikazi posamezne kulturne, naravne ali turistične znamenitosti ter napisi in simboli.

(2) Vsebina znakov druge obvestilne signalizacije so simboli ali logotipi in nazivi pomembnejših javnih ustanov, objektov, javne prometne infrastrukture ali gospodarskih subjektov, na katere se znak nanaša.






(3) Vsebina znakov za sporočanje prometnih informacij je lahko združena z znaki za sporočanje turističnih in drugih informacij.






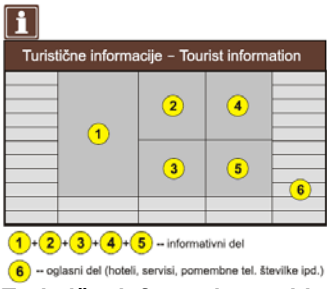
#### 56. člen

(znaki turistične in obvestilne signalizacije)

















Oznaka, oblika, barva, pomen, namen označevanja, dopustne izvedbe, velikosti in posebni pogoji za postavitev turistične in druge obvestilne signalizacije so določeni v preglednici 29.

Preglednica 29: 9000 – znaki turistične in druge obvestilne signalizacije

Oznaka	Oblika, barva in pomen	A	Namen označevanja
		B	Dopustna izvedba različic in oznaka različice
		C	Velikost znaka
		Posebni pogoji za postavitev znaka	
1	2	3	4
<b>9100 – znaki za izraz dobrodošlice ob vstopu v državo, regijo, občino ali naselje</b>			
9101	 <p><b>Pozdrav ob vstopu v državo in izstopu iz nje</b></p>	A	Izraz dobrodošlice ob vstopu v državo (9101) oziroma izstopu iz nje (9101-1).
		B	 <p>9101-1</p>
		C	Velikost znaka do 12 m <sup>2</sup> . Znak je dopustno postavljati na vseh cestah.
9102	 <p><b>Območje regije</b></p>	A	Obvestilo o vstopu na območje regije.
		B	 <p>9102-1</p>
		C	Uporabljeni motivi in barve so lahko poljubni, pod pogojem, da ne prevladuje barva, ki se kot osnovna barva uporablja za prometne znake. Velikost znaka do 4 m <sup>2</sup> . Znak 9102 se lahko postavlja tudi samo na levi strani ceste, znak 9102-1 pa na hrbtne strani znaka 9102.
9103	 <p><b>Območje občine</b></p>	A	Obvestilo o vstopu na območje občine.
		B	Uporabljene barve so lahko poljubne, pod pogojem, da ne prevladuje barva, ki se kot osnovna barva uporablja za prometne znake. Vsebina znaka lahko poleg simbolov obsega tudi grafične ali fotografske prikaze.
		C	Velikost znaka: do 4 m <sup>2</sup> .

9104	 <p><b>Vrhnika</b></p> <p><b>Območje naselja</b></p>	A	Obvestilo o vstopu v naselje.
		B	 <p>9104-1</p> <p>Uporabljene barve so lahko poljubne, pod pogojem, da ne prevladuje barva, ki se kot osnovna barva uporablja za prometne znake. Vsebina znaka obsega napis in simbole, poleg simbolov pa lahko obsega tudi grb ter slikovne prikaze mesta in pobratenih mest.</p>
		C	Velikost znaka do 6 m <sup>2</sup> .
<b>9200 – znaki za obveščanje o objektih ali območjih kulturnih, naravnih in turističnih znamenitosti</b>			
9201	 <p><b>Cerknica Grad Snežnik</b></p> <p><b>Obvestilna tabla</b></p>	A	Obvestilo o smeri in oddaljenosti znamenitosti.
		B	Osnovna barva rjava z belimi napisi in simboli ter grafičnim ali fotografskim prikazom, ki ponazarja kulturno, naravno ali turistično znamenitost. Na enem znaku sta lahko prikazani dve vsebini.
		C	Velikost znaka: na avtocestah in hitrih cestah do 15 m <sup>2</sup> , pri prikazu dveh vsebin do 25 m <sup>2</sup> , na cestah zunaj naselja do 7 m <sup>2</sup> , na cestah v naselju do 6 m <sup>2</sup> .
9202	 <p><b>VINSKE CESTE SLOVENIJE</b></p> <p><b>Vipavska vinska cesta</b></p> <p><b>Turistična cesta</b></p>	A	Mesto na cesti, od koder ima cesta ali njen del status turistične ceste (vinska, panoramska ...).
		B	Osnovna barva je rjava z belimi simboli in napisi ter grafičnim ali fotografskim prikazom.
		C	Površina znaka: zunaj naselja do 7 m <sup>2</sup> , v naselju do 4 m <sup>2</sup> .
9203	 <p><b>TRIGLAVSKI NARODNI PARK</b></p> <p><b>Zavarovano oziroma varovano območje narave</b></p>	A	Mesto na cesti, od koder poteka cesta po zavarovanem območju oziroma varovanem območju narave (območju naravne vrednote, ekološko pomembnega območja ali območja Natura 2000).
		B	Oblika, barva in drugi osnovni elementi znakov za obveščanje o zavarovanih oziroma varovanih območjih narave morajo biti skladni s predpisom o označevanju zavarovanih območij, naravnih vrednot, ekološko pomembnih območij in območij Natura 2000.
		C	
<b>9300 – znaki za sporočanje turističnih in drugih informacij</b>			
9301	 <p><b>Turistično-informativna tabla</b></p> <p>1-2-3-4-5 -- informativni del 6 -- oglasni del (hoteli, servisi, pomembne tel. številke ipd.)</p>	A	Prikaz podrobnejših informacij o državi, regiji, območju, kraju ali objektu v zvezi s kulturnimi, naravnimi in turističnimi znamenitostmi.
		B	Uporabljene barve so lahko poljubne, vendar le pod pogojem, da ne prevladuje barva, ki se kot osnovna barva uporablja za prometne znake. Prikaz lahko obsega tudi prometne informacije. Izvedba znaka je lahko obojestranska.
		C	Površina znaka: do 10 m <sup>2</sup> .
			Znak se lahko postavlja na višino 0,80 m.

9400 – znaki ob kolesarskih poteh za sporočanje informacij ter obveščanje o smeri kulturnih, naravnih in turističnih znamenitosti ter druge javne infrastrukture				
9401	<p>Usmerjevalna lamela</p>	A	Obvestilo o smeri kulturnih, naravnih in turističnih znamenitosti ter objektov turistične in druge infrastrukture.	
		B	<p>9401-1</p>	
		C	Velikost znaka: 300 x 100 mm, 200 x 67 mm.	
9402	<p>Informativna tabla</p>	A	Grafični in fotografski prikazi informacij o kolesarski poti s prikazom poteka in dolžine trase.	
		B		
		C	Velikost znaka: 300 x 600 mm, 200 x 400 mm.	
9500 – znaki za obveščanje o smeri kulturnih, naravnih ali turističnih znamenitosti				
9501	<p>Naravna znamenitost</p>	A	Smer za naravno znamenitost.	
		B	Osnovna barva: temno zelena z belimi napisi in svetlo zelena za simbol.	
		C	Velikost znaka: od 1000 do 1600 x od 250 do 300 mm.	
9502	<p>Kulturni spomenik</p>	A	Smer za kulturni spomenik.	
		B	<p>9502-1</p> <p>9502-2</p>	Osnovna barva: rjava z belimi simboli in napisi.
		C	Velikost znaka: od 1000 do 1600 x od 250 do 300 mm.	
9503	<p>Prehrambni obrat</p>	A	Smer, v kateri je prehrambni obrat (gostilna, restavracija ...)	
		B	Osnovna barva: bela z rjavimi napisi in simbolom.	
		C	Velikost znaka: od 1000 do 1600 x od 250 do 300 mm.	
9504	<p>Prehrambni in nastanitveni obrat</p>	A	Smer, v kateri je prehrambni in nastanitveni obrat.	
		B	Osnovna barva: bela z rjavimi napisi in simbolom.	
		C	Velikost znaka: od 1000 do 1600 x od 250 do 300 mm.	
9505	<p>Turistična kmetija</p>	A	Smer, v kateri je turistična kmetija (kmetija z nastanitvijo, izletniška kmetija, vinotoč, osmica).	
		B	Osnovna barva: rjava z belimi napisi in simbolom (logotip turistične ceste, turistična kmetija).	
		C	Velikost znaka: od 1000 do 1600 x od 250 do 300 mm.	

9506	 Hotel, motel, hostel	A	Smer za hotel (9506), motel (9506-1), hostel (9506-2) in kamp (9506-3).		
		B	 	9506-1	9506-2
				9506-3	
			Osnovna barva: modra z belimi simboli in napisi.		
C		Velikost znaka: od 1000 do 1600 x od 250 do 300 mm.			
<b>9600 – obvestilna signalizacija; znaki za obveščanje o smeri javne infrastrukture, gospodarskega subjekta, drugega objekta ali naprave</b>					
9601	 Ustanova v naselju	A	Smer za pomembnejše javne ustanove v naselju (bolnišnica, policija, javna uprava, konzularna predstavništva ipd.)		
		B	 	9601-1	9601-2
				9601-3	
			Osnovna barva: bela z barvnimi simboli ali logotipi in črnimi napisi.		
C		Velikost znaka: od 1000 do 1600 x od 250 do 300 mm.			
9602	 Objekt v naselju	A	Smer za pomembnejše javne objekte v naselju (hipodrom, avtobusna postaja, železniška postaja ipd.).		
		B	 	9602-1	9602-2
				9602-3	
			Osnovna barva: bela s črnimi napisi. Znakom so lahko dodana spremenljiva svetlobna polja za prikaz določenih informacij.		
C		Velikost znaka: od 1000 do 1600 x od 250 do 300 mm.			
9603	 Poslovno središče/ gospodarski subjekt	A	Smer za pomembno poslovno ali nakupovalno središče in gospodarske subjekte.		
		B	 	9603-1	9603-2
			Osnovna barva: siva z belimi napisi in simboli oziroma logotipom gospodarskega subjekta.		
C		Velikost znaka: od 1000 do 1600 x od 250 do 300 mm.			
9604	 Avtomatski defibrilator	A	Smer do mesta, kjer je nameščen avtomatski defibrilator (naprava za oživljanje človeka ob zastoju srca).		
		B	Osnovna barva je bela z barvnim simbolom in črnim napisom. Napisu je lahko dodana tudi razdalja do mesta.		
		C			Velikost znaka: od 1000 do 1600 x od 250 do 300 mm.