

## 33. člen

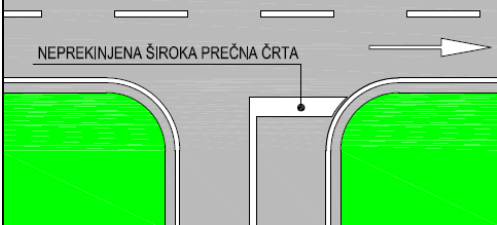
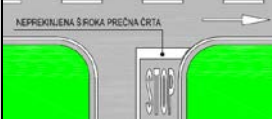



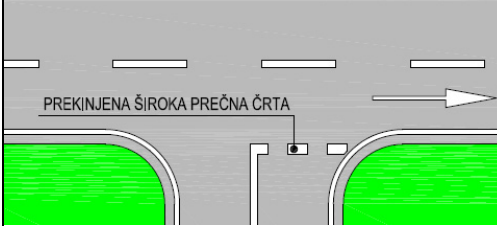

(prečne označbe)

(1) Prečne označbe so široke prečne, poševne in mejne črte, prehodi za pešce in prehodi za kolesarje.

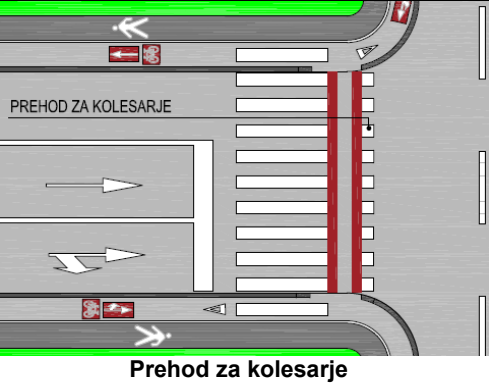


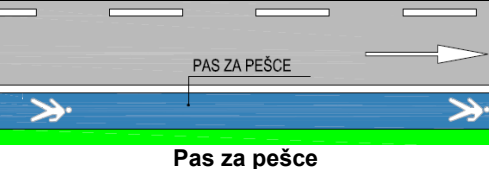
(2) Prečne označbe so neprekinjene ali prekinjene črte. Zajemajo lahko enega ali več prometnih pasov.

(3) Oznaka, oblika in barva, namen označevanja, dopustne in dodatne izvedbe ter pogoji pri izvedbi prečnih označb so določeni v preglednici 19.

Preglednica 19: 5200 – prečne označbe

Oznaka	Oblika in barva	A	Namen označevanja	
		B	Dopustna izvedba različic in oznaka različice Dodatne izvedbene zahteve	
1	2	3	4	
<b>5210 – široke prečne črte</b>				
5211	 <p>Neprekinjena široka prečna črta</p>	A	<p>Zaustavitvena linija, pred katero se mora vozilo ustaviti:</p> <ul style="list-style-type: none"> <li>– ob vstopu na križišče, kjer je promet urejen z znakom 2102 ali semaforjem,</li> <li>– pred prehodom za pešce, kjer je promet urejen s semaforjem, ali na območju šolskih poti (v kombinaciji z dodatno označbo 5231-4),</li> <li>– pred prehodom ceste čez železniško progo v isti ravnini, ki je zavarovan z znakom 8301,</li> <li>– pred nezavarovanim prehodom ceste čez železniško v isti ravnini, kadar je postavljen prometni znak 2102-1 ali 2102-2,</li> <li>– na križiščih v garažnih hišah in na parkiriščih.</li> </ul>	
		B	 <p>5211-1</p>	 <p>5211-2</p>
			 <p>5211-3</p>	 <p>5211-4</p>
			<p>V križiščih je lahko sestavni del označbe napis »STOP«, v garažnih hišah in parkiriščih pa označba znaka 2102 (pred črto).</p> <p>Na cestah, kjer je kolesarski pas v sklopu vozišča, sta na semaforiziranih križiščih in prehodih za pešce ločeni črti, in sicer posebej za kolesarje in posebej za druga vozila na medsebojni vzdolžni razdalji vsaj 4,00 m, oziroma 2,50 m pri označbi 5211-4. Širina črte je 30, 40 ali 50 cm.</p>	
			C	
5212	 <p>Prekinjena široka prečna črta</p>	A	Linija, pred katero se mora vozilo ustaviti, če prednostna prometna smer ni prosta.	
		B	 <p>5212-1</p>	<p>Velikost polj označbe: 100 x 50, 80 x 40 ali 60 x 30 cm. Presledek med polji je enak dolžini črte.</p>
		C		Sestavni del označbe je lahko tudi označba 5604.

5220 – poševne in mejne črte				
5221	<p><b>Poševna črta</b></p>	A	Linija odpiranja zaviralnega ali pasu za počasna vozila oziroma zapiranja pospeševalnega pasu ali prometnega pasu za počasna vozila.	
		B	<p>5221-1</p>	
		C		
5222	<p><b>Poševna prekinjena široka črta</b></p>	A	Linija odpiranja prometnega pasu, rezerviranega za vozila javnega linijskega prevoza potnikov (5222) oziroma taksije (5222-1).	
		B	<p>5222-1</p>	
		C		
5223	<p><b>Poševna neprekinjena široka črta</b></p>	A	Linija zapiranja prometnega pasu, rezerviranega za vozila javnega linijskega prevoza potnikov (5223) oziroma taksijev (5223-1).	
		B	<p>5223-1</p>	
		C		
5224	<p><b>Mejna črta</b></p>	A	Linija na odstavnem pasu, od katere ustavitev v sili ni več dovoljena.	
		B		
		C		
5230 – površine ter prehodi za pešce in kolesarje				
5231	<p><b>Prehod za pešce</b></p>	A	Del površine cestišča, namenjenega prehajanju pešcev.	
		B	<p>5231-1</p>	<p>5231-2</p>
			<p>5231-3</p>	<p>5231-4</p>
			<p>5231-5</p>	
C	Širina prehoda za pešce (dolžina označb) ni manjša od 3,00 m, razen v križiščih s priključki malo prometnih cest, kjer je lahko širina prehoda 2,00 m. Prehod (5231-3) je dopusten na križiščih cest v naselju, kjer je promet urejen s svetlobnimi prometnimi znaki. Označba 5231-4 se uporablja kot samostojna označba na območju šolskih poti. Napis 5503 (ŠOLA) je lahko nadomeščen s simbolom 5606. Prehod za pešce je lahko izveden na kontrastni modri podlagi (5231-1).			

5232	 <p>PREHOD ZA KOLESARJE</p> <p>Prehod za kolesarje</p>	A	Del površine cestišča, namenjenega prehodu za kolesarje
		B	 <p>5232-1</p> <p>5232-2</p>
		C	Z označbo 5232 se označujejo prehodi na cestah s prometno obremenitvijo < 7500 vozil, z označbo 5232-1 prehodi na cestah s prometno obremenitvijo $\geq$ 7500 vozil, z označbo 5232-2 pa prehodi na maloprometnih cestah.
5233	 <p>KOLESARSKI PAS</p> <p>Kolesarski pas</p>	A	Kolesarski pas.
		B	Širina označbe: 20 cm.
		C	
5234	 <p>PAS ZA PEŠCE</p> <p>Pas za pešce</p>	A	Površina za pešce v ravnini vozišča.
		B	Ločilna črta med voziščem in pasom za pešce je izvedena kot označba z zvočnim in vibracijskim učinkom.
		C	Označba je dopustna samo v naseljih, na cestah z najvišjo dovoljeno hitrostjo 30 km/h in prometno obremenitvijo do 2500 vozil na dan.

(4) Označbe prehodov za pešce, kolesarje in skupnih prehodov za pešce in kolesarje, ki so na križiščih, se uporabljajo kot samostojne označbe.

(5) Prehodi iz prejšnjega odstavka, ki so zunaj križišč, so poleg označb iz prejšnjega odstavka dodatno označeni še s stalnimi prometnimi znaki.

(6) Prehodi za pešce se zaradi boljše zaznavnosti lahko dodatno označijo s svetlobnimi označbami – utripalniki ali izvedejo na barvni kontrastni podlagi.

(7) Prehodi za pešce so opremljeni s talnimi taktilnimi oznakami v skladu s predpisi o univerzalni gradnji ter dostopnosti in uporabnosti grajenega okolja.

(8) Prehodi za kolesarje so zaradi boljše zaznavnosti na površini vozišča označeni z dodatno barvno označbo rdečerjave barve ali s predpisano oznako za kolesarski pas.

(9) Na cesti, na kateri je najvišja dovoljena hitrost 30 km/h, se prehodi za pešce in prehodi za kolesarje ne označujejo.

#### 34. člen

(druge označbe na prometnih površinah)

Druge označbe na prometnih površinah so linijske in ploščinske označbe, puščice za označevanje smeri vožnje za vozila in kolesarje ter napisi in simboli na vozišču.

#### 35. člen

(druge linijske in ploščinske označbe)

(1) Druge linijske in ploščinske označbe so polja za usmerjanje prometnih tokov, usmerjevalne in opozorilne označbe, označbe za posebne namene ter označbe mest in prostorov za parkiranje.

(2) Polja za usmerjanje prometnih tokov označujejo površine, na katerih je prepovedan promet ter nista dovoljena ustavitvev in parkiranje.

(3) Usmerjevalne in opozorilne označbe označujejo spremembo proste površine vozišča pred ovirami, ki so na vozišču, ali opozarjajo na določeno nevarnost na cesti (megla).

(4) Označbe za posebne namene označujejo površine, na katerih je prepovedano ustavljanje ali ustavljanje in parkiranje, ovire na vozišču, lahko pa tudi razmejujejo površine glede na njihov lastniški oziroma upravljavski status.

(5) Označbe mest in prostorov za parkiranje označujejo obseg in namen posameznih parkirnih mest ali površin.

(6) Oznaka, oblika in barva, namen označevanja, dopustne izvedbe in dodatne izvedbe ter pogoji pri izvedbi linijskih in ploščinskih označb so določeni v preglednici 20.