
































Preglednica 10: 2000 – prometni znaki za izrecne odredbe







Oznaka	Oblika, barva in pomen	A Namen označevanja	
		B	Dopustna izvedba različic in oznaka različice
		C Dodatne izvedbene zahteve	
		D Velikost prometnega znaka	
		E Posebni pogoji za postavitve prometnega znaka	
1	2	3	4
<b>2100 – prometni znaki za prednost</b>			
2101	 <b>Križišče/cestni priključek s prednostno cesto</b>	A	Križišče oziroma cestni priključek, kjer ima prednost vozilo, ki vozi po prednostni cesti oziroma glavni prometni smeri.
		B	
		C	Prometni znak se postavlja neposredno pred vključevanjem na prednostno cesto, v kombinaciji z označbo 5212 (prekinjena široka prečna črta), če širina in zaključna plast vozišča omogočata njeno izvedbo. Prometni znak je lahko nameščen na drogu semaforja.
2102	 <b>Ustavi</b>	A	Križišče ali mesto na cesti, kjer mora vozilo ustaviti in dati prednost vozilom, ki vozijo po prednostni cesti (2102), ali vozilom, ki vozijo po tirih in prečkajo cesto v isti ravnini (2102-1, 2102-2).
		B	  2102-1      2102-2
		C	Prometni znak 2102 se postavlja pred križiščem ali cestnim priključkom s prednostno cesto, prometna znaka 2102-1 ter 2102-2 pa v primeru nepopolnega preglednostnega prostora pred nezavarovanim prehodom ceste čez železniško progo v isti ravnini. V tem primeru se znak postavlja pred prehodom ceste čez železniško progo v isti ravnini na mestu, kjer omogoča najboljšo vidljivost tirnega vozila, oziroma tako, da je od najbližje tirnice oddaljen najmanj 3 in največ 10 m, oziroma tako, da se navidezna linija s stojišča znaka, pravokotna na desni rob cestišča, seka z osjo ceste na razdalji najmanj 3 in največ 5 m od najbližje tirnice. Prometni znak se postavlja v kombinaciji z označbo 5211 (neprekinjena široka prečna črta), če širina in zaključna plast vozišča to omogočata. Prometni znak je lahko nameščen na drogu semaforja.
2103	 <b>Prednostna cesta</b>	A	Cesta ali njen del, na katerem imajo vozila prednost pred vozili na cestah, ki se križajo s cesto oziroma njenim delom.
		B	
		C	Prometni znak se postavlja na prednostni cesti pred vstopom na semaforizirano križišče in pred vstopom na križišče, če prednostna cesta ne poteka naravnost. Potek prednostne ceste je označen z dopolnilnim znakom 4201. Prometni znak je lahko nameščen na drogu semaforja.
2104	 <b>Konec prednostne ceste</b>	A	Mesto, kjer se konča prednostna cesta ali njen del.
		B	
		C	Prometni znak je lahko nameščen na drogu semaforja.








2105	 <p><b>Prednost vozil iz nasprotne smeri</b></p>	A	Prepoved prometa na del ceste, kjer se izmenično izvaja enosmerni promet, dokler tam poteka promet vozil iz nasprotne smeri.
		B	
		C	Prometni znak se postavlja na mestu, s katerega je mogoča zaznava približevanja vozil na del ceste, kjer izmenično poteka enosmerni promet. Na nasprotni strani omejenega dela uporabe ceste se postavlja prometni znak 2106.
2106	 <p><b>Prednost pred vozili iz nasprotne smeri</b></p>	A	Prednost vozil na delu ceste, kjer se izmenično izvaja enosmerni promet, pred vozili, ki pripeljejo iz nasprotne smeri.
		B	
		C	Na nasprotni strani omejene uporabe dela ceste se postavlja prometni znak 2105.
<b>2200 – prometni znaki za prepovedi in omejitve</b>			
2201	 <p><b>Prepovedan promet v eno smer</b></p>	A	Cesta ali njen del, kjer je prepovedan promet za vsa vozila iz smeri, proti kateri je prometni znak obrnjen.
		B	Koeficient retrorefleksije: RA2.
		C	Prometni znak je lahko nameščen na drogu semaforja.
2202	 <p><b>Prepovedan promet v obeh smereh</b></p>	A	Cesta ali njen del, kjer je prepovedan promet za vsa vozila v obeh smereh.
		B	
		C	
2203	 <p><b>Prepovedan promet za vsa motorna vozila, razen za enosledna</b></p>	A	Cesta ali njen del, kjer je prepovedan promet za vsa motorna vozila, razen za enosledna, katerih sled ni širša od 500 mm.
		B	
		C	
2204	 <p><b>Prepovedan promet za motorna kolesa in mopede</b></p>	A	Cesta ali njen del, kjer je prepovedan promet za motorna kolesa, motorna kolesa s stransko prikolico, motorna trikolesa in mopede.
		B	
		C	






























2205	 Prepovedan promet za mopede	A	Cesta ali njen del, kjer je prepovedan promet za mopede in druga motorna vozila, katerih konstrukcijsko določena hitrost ne presega 45 km/h.	
		B		
		C		
2206	 Prepovedan promet za kolesa	A	Cesta ali njen del, kjer je prepovedan promet za kolesa in kolesa rikše.	
		B		
		C		
2207	 Prepovedan promet za tovorna vozila ali skupine vozil	A	Cesta ali njen del, kjer je prepovedan promet za tovorna vozila ali skupine vozil (2207), za tovorna vozila ali skupine vozil, katerih največja dovoljena masa presega 3,5 t (2207-1) oziroma 7,5 t (2207-2), kadar je skupina vozil sestavljena iz tovornega in priklopnega vozila ali iz sedlastega vlačilca in polpriklopnika. Za tovorna vozila se štejejo vsa motorna vozila, ki so z Direktivo 2007/46/ES uvrščena v kategorijo vozil N.	
		B		
			2207-1	2207-2
		C	Oznaka največje dovoljene mase je odvisna od odrejene prometne ureditve na cesti oziroma njenem delu.	
2208	 Prepovedan promet za motorna vozila s priklopnim vozilom	A	Cesta ali njen del, kjer je prepovedan promet za motorna vozila s priklopnim vozilom, razen s polpriklopnikom, lahkim priklopnikom ali bivalnim priklopnikom.	
		B		
		C		
2209	 Prepovedan promet za motorna vozila s priklopnim vozilom	A	Cesta ali njen del, kjer je prepovedan promet za motorna vozila s priklopnim vozilom (polpriklopnikom), razen z lahkim ali bivalnim priklopnikom.	
		B		
		C		

2210	 <p>Prepovedan promet za motorna vozila s priklopnim vozilom</p>	A	Cesta ali njen del, kjer je prepovedan promet za motorna vozila s priklopnim vozilom.		
		B			
		C			
2211	 <p>Prepovedan promet za avtobuse</p>	A	Cesta ali njen del, kjer je prepovedan promet za avtobuse.		
		B			
		C			
2212	 <p>Prepovedan promet za traktorje</p>	A	Cesta ali njen del, kjer je prepovedan promet za traktorje.		
		B			
		C			
2213	 <p>Prepovedan promet za vprežna vozila oziroma jahače, goniče in vodiče živali</p>	A	Cesta ali njen del, kjer je prepovedan promet za vprežna vozila (2213) oziroma jahače, goniče in vodiče živali (2213-1).		
		B	 <p>2213-1</p>		
		C			
2214	 <p>Prepovedan promet za pešce</p>	A	Cesta ali njen del, kjer je prepovedan promet za pešce.		
		B			
		C			
2215	 <p>Prepovedan promet za vsa motorna vozila</p>	A	Cesta ali njen del, kjer je prepovedan promet za vsa motorna vozila.		
		B			
		C			


















2216	 <p><b>Prepovedan promet za določene vrste vozil oziroma določene udeležence cestnega prometa</b></p>	A	Cesta oziroma njen del, kjer je prepovedan promet za določene vrste vozil in določene udeležence cestnega prometa.
		B	Na prometnem znaku je lahko uporabljena tudi drugačna kombinacija simbolov.
		C	
2217	 <p><b>Prepovedan promet za vozila, katerih tovor vsebuje okolju nevarne snovi</b></p>	A	Cesta ali njen del, kjer je prepovedan promet za vozila, katerih tovor (v cisterni ali več manjših posodah) vsebuje več kot 450 litrov okolju nevarne snovi.
		B	Iz dopustne prostornine je izvzeto pogonsko gorivo v rezervoarju, ki je neposredno povezan z motorjem vozila ali z vgrajenimi napravami v vozilu.
		C	Prometni znak se postavlja v skladu z zahtevami posebnih predpisov.
2218	 <p><b>Prepovedan promet za vozila, katerih tovor vsebuje nevarno blago</b></p>	A	Cesta ali njen del, kjer je prepovedan promet za vozila, katerih tovor vsebuje nevarno blago in za katera je s sporazumom o mednarodnem cestnem prevozu nevarnega blaga (ADR) predpisana označitev vozila s predpisano oznako.
		B	
		C	Prometnemu znaku je dodan dopolnilni znak 4502, če prepoved prometa velja samo za vozila, ki prevažajo določeno vrsto nevarnega blaga. Prometni znak se postavlja skladno z zahtevami iz posebnih predpisov.
2219	 <p><b>Prepovedan promet za vozila, katerih tovor vsebuje eksplozivne ali lahko vnetljive snovi</b></p>	A	Cesta ali njen del, kjer je prepovedan promet za vozila, ki prevažajo eksplozivne in lahko vnetljive snovi (eksplozivne snovi razreda 1, vnetljivi plini razreda 2, vnetljive tekočine razreda 3, samoreaktivne trdne snovi razreda 4.1 in organski peroksidi razreda 5.2), in kjer je s <b>sporazumom</b> o mednarodnem cestnem prevozu nevarnega blaga (ADR) predpisana označitev vozila s predpisano oznako.
		B	
		C	Prometni znak se postavlja v skladu z zahtevami posebnih predpisov.
2220	 <p><b>Prepovedan promet za vozila, katerih skupna širina presega določeno širino</b></p>	A	Cesta ali njen del, kjer je prepovedan promet za vozila, katerih skupna širina presega širino, označeno na prometnem znaku.
		B	Označba širine (v m) je odvisna od širine prostega profila ceste.
		C	Širina razpoložljivega prostega profila ceste za najmanj 0,40 m presega širino, označeno na prometnem znaku.





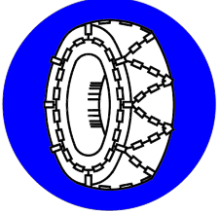


2221	 <p><b>Prepovedan promet za vozila, katerih skupna višina presega določeno višino</b></p>	A	Cesta ali njen del, kjer je prepovedan promet za vozila, katerih največja višina presega višino, označeno na prometnem znaku.
		B	
		C	Prometni znak se postavlja, kadar prosti profil ceste po višini ne ustreza višini, predpisani s predpisom o delih in opremi vozil. Višina razpoložljivega prostega profila ceste za najmanj 0,20 m presega višino, označeno na prometnem znaku.
2222	 <p><b>Prepovedan promet za vozila, katerih skupna masa presega določeno maso</b></p>	A	Cesta ali njen del, kjer je prepovedan promet za vozila ali skupine vozil, katerih skupna masa presega maso, označeno na prometnem znaku.
		B	Označba skupne mase (v t) je odvisna od odrejene prometne ureditve na cesti ali njenem delu.
		C	
2223	 <p><b>Prepovedan promet za vozila, katerih osna obremenitev je večja od določene obremenitve</b></p>	A	Cesta ali njen del, kjer je prepovedan promet za vozila z večjo osno obremenitvijo od obremenitve, označene na prometnem znaku
		B	Označba osne obremenitve (v t) je odvisna od odrejene prometne ureditve na cesti ali njenem delu.
		C	
2224	 <p><b>Prepovedan promet za vozila ali skupine vozil, ki presegajo določeno skupno dolžino</b></p>	A	Cesta ali njen del, kjer je prepovedan promet za vsa vozila ali skupine vozil, katerih skupna dolžina presega dolžino, označeno na prometnem znaku.
		B	
		C	
2225	 <p><b>Najmanjša razdalja med vozili</b></p>	A	Cesta ali njen del, kjer je najmanjša dopustna razdalja med vozili (2225) oziroma med tovornimi vozili, katerih največja dovoljena masa presega 3,5 t, in avtobusi (2225-1) razdalja, označena na prometnem znaku.
		B	 <p>2225-1</p>
		C	







2226	 <p><b>Prepovedano zavijanje v označeno smer</b></p>	A	Križišče ali cestni priključek, kjer je prepovedano zaviti levo (2226) oziroma desno (2226-1).
		B	 <p>2226-1</p>
		C	Prometni znak je lahko nameščen na drogu semaforja.
2227	 <p><b>Prepovedano polkrožno obračanje</b></p>	A	Mesto, kjer je prepovedano polkrožno obračanje.
		B	
		C	Prometni znak je lahko postavljen na sredinskem ločilnem pasu, prometnem otoku ali nameščen na drogu semaforja.
2228	 <p><b>Prepovedano prehitevanje motornih vozil</b></p>	A	Cesta ali njen del, kjer je prepovedano prehitevati vsa dvo-in trisledna motorna vozila.
		B	Koeficient retrorefleksije: RA2.
		C	Prometnemu znaku je lahko dodan dopolnilni znak 4601, ki označuje vozila, ki jih je dovoljeno prehitevati (traktorji in delovna vozila, katerih konstrukcijsko določena hitrost ne presega 40 km/h).
2229	 <p><b>Prenehanje prepovedi prehitevanja motornih vozil</b></p>	A	Mesto, kjer preneha prepoved prehitevanja vseh dvo-in trislednih motornih vozil, ki je bila označena z znakom 2228.
		B	
		C	Prometni znak se lahko postavlja tudi samo na levi strani vozišča.
2230	 <p><b>Prepovedano prehitevanje za tovorna vozila</b></p>	A	Cesta oziroma njen del, kjer je s tovornimi vozili, katerih največja dovoljena masa presega 3,5 t, prepovedano prehitevati vsa dvo in trisledna motorna vozila.
		B	Koeficient retrorefleksije: RA2. Če se prepoved nanaša na tovorna vozila z drugačno največjo dovoljeno maso, je znaku dodan dopolnilni znak z navedeno največjo dovoljeno maso.
		C	
2231	 <p><b>Prenehanje prepovedi prehitevanja za tovorna vozila</b></p>	A	Mesto, kjer preneha prepoved prehitevanja, ki je bila označena z znakom 2230.
		B	
		C	Prometni znak se lahko postavlja tudi samo na levi strani vozišča.






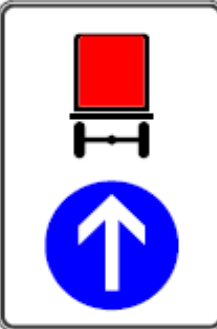
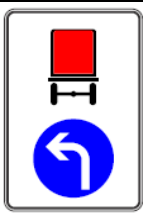
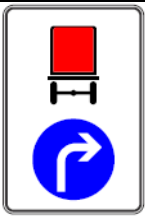

2232	 <b>Omejitev hitrosti</b>	A	Cesta ali njen del, kjer je hitrost vozil omejena na najvišjo dovoljeno hitrost, označeno na znaku (v km/h).			
		B				
			2232-2	2232-3	2232-4	2232-5
						
			2232-6	2232-7	2232-8	2232-9
						
			2232-10	2232-11	2232-12	
Koeficient retrorefleksije: RA2.						
C						
2233	 <b>Prenehanje omejitve hitrosti</b>	A	Mesto, kjer preneha omejitev najvišje dovoljene hitrosti, ki je bila označena z znakom 2232 (omejitev hitrosti).			
		B				
			2233-2	2233-3	2233-4	2233-5
						
			2233-6	2233-7	2233-8	2233-9
						
			2233-10	2233-12		
C	Prometni znak se postavlja, razen na večpasovnih smernih voziščih, samo na levi strani vozišča.					
2234	 <b>Prepovedan prehod brez ustavljanja</b>	A	Mesto na cesti, kjer se mora vozilo ustaviti zaradi nadzora, ki ga opravlja Finančna uprava (2234, 2234-1), Policija (2234-2), Vojaška policija (2234-3) ali Cestninski nadzor (2234-4).			
		B				
			2234-1	2234-2	2234-3	2234-4
C						
2235	 <b>Prepovedan prehod – cestnina</b>	A	Mesto na cesti, kjer se mora vozilo po potrebi ustaviti zaradi plačila cestnine.			
		B				
		C				













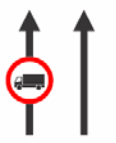

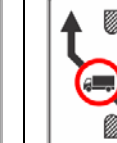

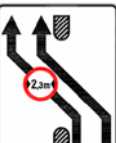


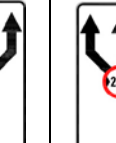
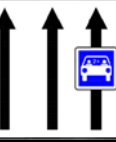


















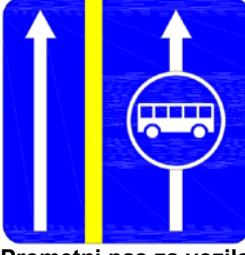
























2236	 <p><b>Prepovedana ustavitve in parkiranje</b></p>	A	Stran ceste, kjer sta prepovedana ustavitve in parkiranje vozil (2236).			
		B	 <p>2236-1</p>	 <p>2236-2</p>		
			Če prepoved ustavitve in parkiranja velja na točno določeni vzdolžni oziroma prečni razdalji od mesta, kjer je postavljen prometni znak (2236), je razdalja označena z dopolnilnim znakom (4304, 4303). Mesto začetka prepovedi ustavitve in parkiranja se lahko označi s prometnim znakom 2236-1, konec pa s prometnim znakom 2236-2.			
C						
2237	 <p><b>Prepovedano parkiranje</b></p>	A	Stran ceste, kjer je prepovedano parkiranje vozil (2237).			
		B	 <p>2237-1</p>	 <p>2237-2</p>		
			Če prepoved parkiranja velja na točno določeni vzdolžni oziroma prečni razdalji od mesta, kjer je postavljen znak (2237), je razdalja označena z dopolnilnim znakom (4304, 4303). Mesto začetka prepovedi parkiranja se lahko označi s prometnim znakom 2237-1, konec pa s prometnim znakom 2237-2.			
C						
2238	 <p><b>Prenehanje vseh prepovedi in omejitev</b></p>	A	Mesto na cesti, kjer prenehajo veljati prepovedi in omejitve, ki so bile označene s prometnimi znaki na tej cesti.			
		B				
		C	Prometni znak se lahko postavlja tudi samo na levi strani vozišča.			
<b>2300 – prometni znaki za obveznosti</b>						
2301	 <p><b>Obvezna smer</b></p>	A	Smer, v kateri morajo voziti vozila.			
		B	 <p>2301-1</p>	 <p>2301-2</p>	 <p>2301-3</p>	 <p>2301-4</p>
			 <p>2301-5</p>	 <p>2301-6</p>		
C Prometni znak 2301-1 se na sredinskem otoku križišča s krožnim prometom postavlja na višino 0,80 m. Na enosteznih in mini križiščih s krožnim prometom s povoznim sredinskim otokom se znak ne postavlja. Prometni znak je lahko nameščen na drogu semaforja.						
2302	 <p><b>Dovoljeni smeri</b></p>	A	Smeri, v katerih smejo voziti vozila.			
		B	 <p>2302-1</p>	 <p>2302-2</p>		
			C Prometni znak je lahko nameščen na drogu semaforja.			


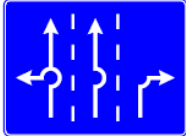


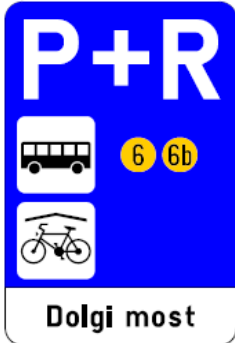








2303	 <p><b>Obvezna vožnja mimo</b></p>	A	Vozišče ali njegov del, kjer morajo vozila voziti po desni (2303), po levi (2303-1), po levi ali desni (2303-2) pri vožnji mimo otokov za pešce, otokov za usmerjanje prometa in drugih objektov na vozišču.	
		B	 	<p>2303-1</p> <p>2303-2</p>
		C	Prometni znak velikostnega razreda 2 se postavlja na višino 0,60 m, velikostnega razreda 3 na 0,40 m in velikostnega razreda 4 na višino 1,00 m nad vrhom prometnega otoka oziroma nivojem drugega objekta na vozišču.	
2304	 <p><b>Krožni promet</b></p>	A	Križišče, na katerem je krožni promet in veljajo pravila vožnje na krožnem križišču.	
		B		
		C		
2307	 <p><b>Uporaba snežnih verig</b></p>	A	Cesta ali njen del, kjer morajo imeti motorna vozila, razen enoslednih in lahkih štirikolesnih, v zimskih razmerah na pogonskih kolesih snežne verige ali verigam enakovredne pripomočke za pogonska kolesa.	
		B		
		C	Prometni znak se postavlja in odstranjuje v skladu s programom dela zimske službe.	
2308	 <p><b>Prenehanje uporabe snežnih verig</b></p>	A	Mesto na cesti, kjer preneha veljati obveznost, ki je bila označena s prometnim znakom 2307.	
		B		
		C	Prometni znak se postavlja in odstranjuje v skladu s programom dela zimske službe. Postavlja se lahko tudi samo na levi strani vozišča.	
2309	 <p><b>Kolesarska pot ali steza</b></p>	A	Kolesarska pot oziroma steza.	
		B	Če je uporaba kolesarske poti dovoljena tudi za traktorje, je prometnemu znaku dodan dopolnilni znak 4503-2.	
		C	Prometni znak se postavlja samo kadar kolesarske poti oziroma steze, zaradi obdelave zgornjega sloja vozišča, ni možno označiti z označbo 5609 oziroma 5609-1. Prometni znak se lahko postavlja tudi samo na levi strani kolesarske poti oziroma steze.	
2310	 <p><b>Konec kolesarske poti ali steze</b></p>	A	Mesto, kjer se konča kolesarska pot ali steza, ki je bila označena s prometnim znakom 2309 ali označbo 5609 oziroma 5609-1.	
		B		
		C	Prometni znak se lahko postavlja tudi samo na levi strani poti oziroma steze.	







2311	 <p><b>Steza za pešce</b></p>	A	Steza za pešce, namenjena pešcem in drugim posebnim prevoznim sredstvom.
		B	
		C	Znak se postavlja samo, kadar steze zaradi obdelave zgornjega sloja površine ni možno označiti z označbo 5610-1 oziroma 5610-2. Prometni znak se lahko postavlja tudi samo na levi strani steze za pešce.
2312	 <p><b>Konec steze za pešce</b></p>	A	Mesto, kjer se konča steza za pešce, ki je bila označena s prometnim znakom 2311 ali označbo 5610-1 oziroma 5610-2.
		B	
		C	Prometni znak se lahko postavlja tudi samo na levi strani steze.
2313	 <p><b>Ločeni površini za pešce in kolesarje</b></p>	A	Površina za kolesarje in pešce, ki je medsebojno po namenu ločena z ločilno črto.
		B	Simbol prikazuje dejansko razporeditev površin.
		C	Prometni znak se postavlja samo, kadar označba 5610-3 ne bi bila ustrezno zaznana s strani kolesarjev in pešcev. Prometni znak se lahko postavlja tudi samo na levi strani površine, postavitve na ločilni črti med površinama ni dopustna.
2314	 <p><b>Konec ločenih površin za pešce in kolesarje</b></p>	A	Mesto, kjer se konča površina za pešce in kolesarje, ki je bila označena s prometnim znakom 2313 ali označbo 5610-3.
		B	Simbol prikazuje dejansko razporeditev površin.
		C	Prometni znak se lahko postavlja tudi samo na levi strani površine.
2315	 <p><b>Površina za promet pešcev in kolesarjev</b></p>	A	Površina, namenjena pešcem in kolesarjem.
		B	
		C	Znak se postavlja samo, kadar površine zaradi obdelave zgornjega sloja površine, ni možno označiti z označbo 5610-4. Prometni znak se lahko postavlja tudi samo na levi strani površine.
2316	 <p><b>Konec površine za promet pešcev in kolesarjev</b></p>	A	Mesto, kjer se konča površina, ki je bila označena s prometnim znakom 2315 ali označbo 5610-4.
		B	
		C	Prometni znak se lahko postavlja tudi samo na levi strani površine.

2317	 Steza za jezdece	A	Steza, namenjena ježi živali.		
		B			
		C	Prometni znak se lahko postavlja tudi samo na levi strani steze.		
2318	 Konec steze za jezdece	A	Konec steze, namenjene ježi živali.		
		B			
		C	Prometni znak se lahko postavlja tudi samo na levi strani steze.		
2319	 Obvezna smer za določene vrste vozil	A	Obvezna smer za vozila, prikazana na prometnem znaku.		
		B	 2319-1	 2319-2	
		C			
2320	 Obvezna smer za vozila, ki prevažajo nevarno blago	A	Obvezna smer za vozila, ki prevažajo nevarno blago.		
		B	 2320-1	 2320-2	
		C	Prometnemu znaku je dodan dopolnilni znak 4502, če obvezna smer velja le za vozila, ki prevažajo določeno vrsto nevarnega blaga.		
<b>2400 – prometni znaki za urejanje cestnega prometa</b>					
2401	 Avtocesta	A	Mesto, kjer se začenja avtocesta.		
		B			
		C	Prometnemu znaku je poleg dopolnilnega znaka 4810 lahko dodano obvestilo o izvajanju videonadzora prometa in cestninjenja.		










2402	 <p><b>Konec avtoceste</b></p>	A	Mesto, kjer se konča avtocesta.
		B	
		C	Prometni znak se lahko postavlja tudi samo na levi strani vozišča.
2403	 <p><b>Hitra cesta</b></p>	A	Mesto, kjer se začenja hitra cesta.
		B	
		C	Prometnemu znaku je poleg dopolnilnega znaka 4810 lahko dodano obvestilo o izvajanju videonadzora prometa in cestninjenja.
2404	 <p><b>Konec hitre ceste</b></p>	A	Mesto, kjer se konča hitra cesta.
		B	
		C	Prometni znak se lahko postavlja tudi na levi strani vozišča.
2405	 <p><b>Cesta za motorna vozila</b></p>	A	Mesto, kjer se začenja cesta za motorna vozila, na kateri ni dovoljen promet motornih vozil, ki po deklaraciji proizvajalca ne dosegajo hitrosti 60 km/h, pešcev, kolesarjev in vprežnih vozil.
		B	
		C	
2406	 <p><b>Konec ceste za motorna vozila</b></p>	A	Mesto, kjer se konča cesta, določena za motorna vozila.
		B	
		C	Znak se lahko postavlja tudi samo na levi strani vozišča.
2407	 <p><b>Enosmerna cesta</b></p>	A	Enosmerna cesta
		B	  <p>2407-1                      2407-1</p>
		C	Velikost prometnih znakov 2407-1 in 2407-2: 1000 x 250 mm. Prometna znaka 2407-1 in 2407-2 se postavljata na T-križišču, kjer se začenja enosmerna cesta. Prometni znak je lahko postavljen tudi samo na levi strani vozišča, lahko je nameščen na drogu semaforja.











<p>2408</p>	 <p>Prometni pasovi, namenjeni določeni vrsti vozil</p>	<p>A Število in namen prometnih pasov, kadar so ti namenjeni le določeni vrsti vozil.</p> <p>B</p> <p>C Velikost znaka: na avtocestah in hitrih cestah 1200 x 1500 mm, na drugih cestah 800 x 1000 mm.</p>												
<p>2409</p>	 <p>Omejitve in prepovedi na prometnem pasu</p>	<p>A Omejitev oziroma prepoved na posameznem prometnem pasu.</p> <table border="1" data-bbox="683 622 1342 1189"> <tr> <td data-bbox="683 622 831 786">  <p>2409-1</p> </td> <td data-bbox="831 622 979 786">  <p>2409-2</p> </td> <td data-bbox="979 622 1128 786">  <p>2409-3</p> </td> <td data-bbox="1128 622 1276 786">  <p>2409-4</p> </td> </tr> <tr> <td data-bbox="683 786 831 949">  <p>2409-5</p> </td> <td data-bbox="831 786 979 949">  <p>2409-6</p> </td> <td data-bbox="979 786 1128 949">  <p>2409-7</p> </td> <td data-bbox="1128 786 1276 949">  <p>2409-8</p> </td> </tr> <tr> <td data-bbox="683 949 831 1189">  <p>2409-9</p> </td> <td colspan="3"></td> </tr> </table> <p>C Velikost prometnega znaka: 1200 x 1500, 1200 x 1200 in 800 x 1000 mm.</p>	 <p>2409-1</p>	 <p>2409-2</p>	 <p>2409-3</p>	 <p>2409-4</p>	 <p>2409-5</p>	 <p>2409-6</p>	 <p>2409-7</p>	 <p>2409-8</p>	 <p>2409-9</p>			
 <p>2409-1</p>	 <p>2409-2</p>	 <p>2409-3</p>	 <p>2409-4</p>											
 <p>2409-5</p>	 <p>2409-6</p>	 <p>2409-7</p>	 <p>2409-8</p>											
 <p>2409-9</p>														
<p>2411</p>	 <p>Prometni pas za vozila javnega prevoza potnikov</p>	<p>A Prometni pas, ki je stalno (2411, 2411-2, 2411-6) ali samo določen čas dneva (2411-1, 2411-3) namenjen vozilom javnega linijskega prevoza potnikov v cestnem prometu ali vozilom javnega linijskega prevoza potnikov in taksijem ali samo slednjim (2411-4).</p> <table border="1" data-bbox="683 1350 1342 1697"> <tr> <td data-bbox="683 1350 831 1514">  <p>2411-1</p> </td> <td data-bbox="831 1350 979 1514">  <p>2411-2</p> </td> <td data-bbox="979 1350 1128 1514">  <p>2411-3</p> </td> <td data-bbox="1128 1350 1276 1514">  <p>2411-4</p> </td> </tr> <tr> <td data-bbox="683 1514 831 1677">  <p>2411-5</p> </td> <td data-bbox="831 1514 979 1677">  <p>2411-6</p> </td> <td data-bbox="979 1514 1128 1677">  <p>2411-7</p> </td> <td data-bbox="1128 1514 1276 1677">  <p>2411-8</p> </td> </tr> </table> <p>Prikaz položaja prometnih pasov izraža dejansko stanje.</p> <p>C Prometni znaki, razen znaka 2411-4, se postavljajo skupaj z označbo 5222 na začetku prometnega pasu. Znakom 2411-5, 2411-7 in 2411-8 je dodan dopolnilni znak z navedbo ali označbo izjem glede namena vožnje, časa in vrste vozil, ki lahko uporabljajo oziroma menjavajo prometna pasova.</p>	 <p>2411-1</p>	 <p>2411-2</p>	 <p>2411-3</p>	 <p>2411-4</p>	 <p>2411-5</p>	 <p>2411-6</p>	 <p>2411-7</p>	 <p>2411-8</p>				
 <p>2411-1</p>	 <p>2411-2</p>	 <p>2411-3</p>	 <p>2411-4</p>											
 <p>2411-5</p>	 <p>2411-6</p>	 <p>2411-7</p>	 <p>2411-8</p>											







































































<p>2412</p>	 <p><b>Razvrščanje vozil</b></p>	<p>A Razvrščanje vozil na križišču (2412), krožnem križišču s spiralnim potekom krožnega vozišča (2412-1), križišču, kjer so posamezne smeri dovoljene samo določeni vrsti vozil (2412-2), in na križišču s čakalno površino za kolesarje (2412-3).</p> <p>B   </p> <p>2412-1      2412-2      2412-3</p> <p>Simbol smeri ustreza dejanskemu številu prometnih pasov in načinu razvrščanja na njih.</p> <p>Velikost znaka: 600 x 900, 900 x 900, 1200 x 900 mm.</p> <p>C Prometni znak se postavlja na mestu začetka pasov za razvrščanje. Prometni znak 2412 se v naseljih postavlja samo na krakih križišč, ki imajo več kot dva razvrstilna prometna pasova, razen kadar razporeditev prometnih pasov odstopa od standardne označitve.</p>
<p>2413</p>	 <p><b>Dolgi most</b> Parkiraj in presedi</p>	<p>A Bližina mesta ali mesto, kjer je zagotovljen parkirni prostor za parkiranje vozila in nadaljevanje poti z vozili javnega prevoza potnikov ali izposojajo kolesa.</p> <p>B  </p> <p>2413-1      2413-2</p> <p>Na prometnem znaku so s simboli označene vrste vozil javnega prevoza potnikov in številke prog.</p> <p>C</p>
<p>2414</p>	 <p><b>Odstavna niša</b></p>	<p>A Mesto na cesti, namenjeno ustavitvi vozil v sili.</p> <p>B </p> <p>2414-1</p> <p>Z napisom »SOS« se označujejo odstavne niše, ki so opremljene z napravo za klic v sili.</p> <p>C</p>
<p>2415</p>	 <p><b>Odstavna niša v predorih</b></p>	<p>A Mesto v predoru, namenjeno ustavitvi vozil v sili, ki je opremljeno s klicem v sili in napravami za gašenje požara.</p> <p>B  </p> <p>2415-1      2415-2</p> <p>Prometni znak z notranjo osvetlitvijo.</p> <p>Velikost prometnega znaka: 500 x 500 (2415-1), 500 x 180 mm (2415-2).</p> <p>Prometna znaka sta lahko postavljena tudi ločeno.</p> <p>C</p>
<p>2416</p>	 <p><b>Prehod za vozila</b></p>	<p>A Mesto, kjer mora biti zagotovljen nemoten prehod vozil in ni dovoljeno ustavljanje ali parkiranje.</p> <p>B Na prometnem znaku je navedena številka dovoljenja upravnega organa, s katerim je prepovedana uporaba prehoda za ustavljanje in parkiranje.</p> <p>Velikost prometnega znaka: 300 x 450 mm.</p> <p>C Prometni znak je lahko nameščen tudi na druge nosilne konstrukcije (zidovi stavb, ograje ipd.).</p>










2417	 <p>Intervencijska pot</p>	A	Pot oziroma pas, ki je namenjen intervencijskim vozilom in na katerem ni dovoljena ustavitev ali parkiranje.
		B	Če je prometni pas namenjen intervencijski poti, je označen z ločilno neprekinjeno črto rumene barve.
		C	Velikost prometnega znaka: 400 x 400 mm, 600 x 600 mm. Prometni znak se lahko postavlja tudi samo na levi strani vozišča.
2419	 <p>Območje prepovedanega parkiranja</p>	A	Mesto v naselju, kjer se začne območje, prepovedano za parkiranje, oziroma območje z dopustnim kratkotrajnim parkiranjem.
		B	V primeru dopustnega kratkotrajnega parkiranja je prometnemu znaku dodan dopolnilni znak 4308 z obvestilom o načinu prometne ureditve (dopusten maksimalen čas parkiranja, časovni termini dopustnega parkiranja, informacije o plačilu parkirnine). Če je kratkotrajno parkiranje dopustno samo v določenem časovnem terminu, v preostalem času pa je parkiranje časovno neomejeno, je na istem nosilnem drogu nameščen tudi prometni znak 2436, 2437 ali 2438.
		C	Velikost prometnega znaka: 600 x 600 mm. V primeru dopustnega kratkotrajnega parkiranja se prometni znak postavlja v kombinaciji z označbo 5358.
2420	 <p>Konec območja prepovedanega parkiranja</p>	A	Mesto v naselju, kjer se konča območje prepovedanega oziroma kratkotrajnega parkiranja.
		B	
		C	Prometni znak se lahko postavlja tudi samo na levi strani vozišča.
2421	 <p>Območje omejene hitrosti</p>	A	Mesto v naselju, kjer se začne območje omejene hitrosti, kjer je najvišja dovoljena hitrost omejena na 30 km/h.
		B	
		C	Velikost prometnega znaka: 600 x 600 mm. Prometni znak je lahko nameščen na drogu semaforja.
2422	 <p>Konec območja omejene hitrosti</p>	A	Mesto v naselju, kjer se konča območje omejene hitrosti.
		B	
		C	Prometni znak se lahko postavlja tudi samo na levi strani vozišča ali namešča na drog semaforja.
2423	 <p>Območje za pešce</p>	A	Mesto, kjer se začne območje, namenjeno pešcem, in v katerem je vožnja dovoljena le kolesarjem in uporabnikom posebnih prevoznih sredstev.
		B	Z dopolnilnim znakom je označena vrsta vozil, ki lahko kot izjeme vozijo na območju.
		C	














2424	 <p>Konec območja za pešce</p>	A	Mesto, kjer se konča območje, namenjeno pešcem.
		B	
		C	Prometni znak se lahko postavlja tudi samo na levi strani izstopa iz območja.
2425	 <p>Območje parkiranja</p>	A	Mesto, kjer se začne območje dovoljenega parkiranja.
		B	 <p>2425-1</p>
		C	Velikost prometnega znaka: 600 x 600 mm. Parkirna ureditev in druge informacije so označene z dopolnilnim znakom 4307 ali 4307-1.
2426	 <p>Konec območja parkiranja</p>	A	Mesto, kjer se konča območje dovoljenega parkiranja.
		B	 <p>2426-1</p>
		C	Prometni znak se lahko postavlja tudi samo na levi strani vozišča.
2427	 <p>Območje umirjenega prometa</p>	A	Mesto, kjer se začne območje umirjenega prometa, v katerem imajo pešci prednost pred vozili in je dovoljena igra otrok.
		B	
		C	Velikost prometnega znaka: 900 x 600 mm, 600 x 400 mm.
2428	 <p>Konec območja umirjenega prometa</p>	A	Mesto, kjer se konča območje umirjenega prometa.
		B	Prometni znak se lahko postavlja tudi samo na levi strani vozišča.
		C	Velikost prometnega znaka: 900 x 600 mm, 600 x 400 mm.
2429	 <p>Otroci na vozišču</p>	A	Bližina mesta, kjer se lahko na cesti zadržuje več otrok.
		B	Koeficient retrorefleksije: RA3.
		C	Prometni znak se postavlja samo v naseljih, zunaj naselij se v kombinaciji z znakom 2433 označujejo postajališča šolskega avtobusa.
2430	 <p>Samostojni prehod za kolesarje</p>	A	Mesto, kjer je označen prehod za kolesarje.
		B	Koeficient retrorefleksije: RA3.
		C	Prometni znak je lahko postavljen do 5,00 m pred prehodom, lahko je nameščen na drogu semaforja. Če je prehod na dvignjeni ploščadi, je prometnemu znaku dodan dopolnilni znak 4702.

2431	 <p><b>Prehod za pešce</b></p>	A	Mesto, kjer je označen prehod za pešce.	
		B	Koeficient retrorefleksije: RA3.	
		C	Prometni znak je lahko postavljen do 5,00 m pred preходом, lahko je nameščen na drogu semaforja. Če je prehod na dvignjeni ploščadi, je prometnemu znaku dodan dopolnilni znak 4702.	
2432	 <p><b>Prehod za pešce in kolesarje</b></p>	A	Mesto, kjer je označen skupni prehod za pešce in kolesarje.	
		B	 <p>2432-1</p>	Koeficient retrorefleksije: RA3. Prometni znak je lahko nameščen na drogu semaforja. Če je prehod na dvignjeni ploščadi, je znaku dodan dopolnilni znak 4702.
		C	Prometni znak je lahko postavljen do 5,00 m pred preходом.	
2433	 <p><b>Avtobusno postajališče</b></p>	A	Mesto, kjer je avtobusno postajališče.	
		B		
		C	Prometni znak se uporablja v kombinaciji z označbami od 5333 do 5333-3.	
2434	 <p><b>Rob naselja</b></p>	A	Linija roba naselja, skozi katerega poteka cesta, oziroma mesto na cesti, od katerega naprej veljajo pravila vožnje v naselju.	
		B	 <p>2434-1</p>	
		C	Velikost znaka: 1000, 1300, 1600, 1900, 2100, 2300 x 500 mm (enovrstični napis) x 750 mm (dvovrstični napis). Na avtocestah in hitrih cestah je postavitve prometnega znaka, dovoljena le na izvoznih krakih njihovih priključkov.	
2435	 <p><b>Konec roba naselja</b></p>	A	Linija roba naselja oziroma mesto na cesti, kjer se konča naselje.	
		B	 <p>2435-1</p>	
		C	Velikost znaka: 1000, 1300, 1600, 1900, 2100 ali 2300 x 500 mm (enovrstično besedilo) x 750 mm (dvovrstično besedilo). Na avtocestah in hitrih cestah je postavitve prometnega znaka dovoljena le na izvoznih krakih njihovih priključkov. Prometni znak se lahko postavlja tudi samo na levi strani vozišča.	
2436	 <p><b>Parkirišče</b></p>	A	Prostor, urejen za parkiranje vozil.	
		B	 <p>2436-1      2436-2</p>	Smer parkirišča je lahko prikazana s simbolom v znaku. Če parkirišče nima označenih parkirnih mest, je način parkiranja prikazan z dopolnilnim znakom 4301.
		C		

2437	 <p>Parkirišče</p>	<p>A Prostor, urejen za parkiranje vozil, kjer je to časovno omejeno.</p> <p>B Parkirna ureditev in druge informacije so prikazane z dopolnilnim znakom 4307 ali 4307-1.</p> <p>C</p>																								
2438	 <p>Parkirišče</p>	<p>A Prostor, urejen za parkiranje določenih vrst vozil; 2438 za motorna vozila, 2438-1 za kolesa, 2438-2 za kolesa in motorna kolesa, 2438-3 za motorna kolesa, 2438-4 za osebna vozila, 2438-5; za tovorna vozila, 2438-6 za avtobuse, 2438-7 za bivalna vozila, 2438-8 za električna vozila, 2438-9 za bivalne prikolice, 2438-10 za skiroje, 2438-11 za tovorna kolesa.</p> <table border="1" data-bbox="678 616 1361 1137"> <tr> <td></td> <td></td> <td></td> <td></td> </tr> <tr> <td>2438-1</td> <td>2438-2</td> <td>2438-3</td> <td>2438-4</td> </tr> <tr> <td></td> <td></td> <td></td> <td></td> </tr> <tr> <td>2438-5</td> <td>2438-6</td> <td>2438-7</td> <td>2438-8</td> </tr> <tr> <td></td> <td></td> <td></td> <td></td> </tr> <tr> <td>2438-9</td> <td>2438-10</td> <td>2438-11</td> <td></td> </tr> </table> <p>C</p>					2438-1	2438-2	2438-3	2438-4					2438-5	2438-6	2438-7	2438-8					2438-9	2438-10	2438-11	
																										
2438-1	2438-2	2438-3	2438-4																							
																										
2438-5	2438-6	2438-7	2438-8																							
																										
2438-9	2438-10	2438-11																								
2439	 <p>Parkirišče</p>	<p>A Prostor, urejen za parkiranje motornih vozil na cestišču, z obveznim načinom parkiranja.</p> <table border="1" data-bbox="678 1249 1361 1601"> <tr> <td></td> <td></td> <td></td> <td></td> </tr> <tr> <td>2439-1</td> <td>2439-2</td> <td>2439-3</td> <td>2439-4</td> </tr> <tr> <td></td> <td></td> <td></td> <td></td> </tr> <tr> <td>2439-5</td> <td>2439-6</td> <td>2439-7</td> <td>2439-8</td> </tr> </table> <p>C</p>					2439-1	2439-2	2439-3	2439-4					2439-5	2439-6	2439-7	2439-8								
																										
2439-1	2439-2	2439-3	2439-4																							
																										
2439-5	2439-6	2439-7	2439-8																							
2440	 <p>Parkirišče – garaža</p>	<p>A Pokriti prostor, urejen za parkiranje vozil.</p> <table border="1" data-bbox="678 1713 1193 1953"> <tr> <td></td> <td></td> <td></td> </tr> <tr> <td>2440-1</td> <td>2440-2</td> <td>2440-3</td> </tr> </table> <p>Z dopolnilnim znakom sta lahko označena dopusten čas parkiranja in vrsta vozil, ki jim je prostor namenjen.</p> <p>C</p>				2440-1	2440-2	2440-3																		
																										
2440-1	2440-2	2440-3																								

2441	 <p><b>Parkirno mesto</b></p>	A	Parkirno mesto, rezervirano za vozila invalidov (2441) oziroma vozila oseb, ki za prevoz otrok uporabljajo otroški voziček (2441-1).
		B	 <p>2441-1</p>
		C	Prometni znak 2441 se postavlja v kombinaciji z označbami 5352, 5352-1 ali 5352-2.
2442	 <p><b>Vodovarstveno območje</b></p>	A	Mesto na cesti, od katerega naprej je vodovarstveno območje.
		B	Prometnemu znaku sta dodana dopolnilna znaka 4103 in 4804.
		C	Na dopolnilnem znaku 4804 je lahko tudi napis o vrsti vodovarstvenega območja (najožje, ožje ali širše vodovarstveno območje).
2443	 <p><b>Območje s pogostim pojavom megle</b></p>	A	Cesta oziroma njen del, kjer je pogost pojav megle in je obvezna prilagoditev hitrosti, kot je predpisano na znaku zaradi zmanjšane vidljivosti, ki je posledica pojava megle.
		B	 <p>2443-1      2443-2</p>
		C	Velikost znaka: 2443; 2500 x 3750 mm, 2443-1, 2443-2; 1500 x 3000 mm. Prometni znak se postavlja na avtocestah in hitrih cestah v kombinaciji z označbo 5323.
2444	 <p><b>Vožnja desno ob rdeči luči na semaforju</b></p>	A	Dovoljena vožnja desno ob rdeči luči na semaforju, ob pogoju, da je smer prosta.
		B	 <p>2444-1</p> <p>Koeficient retrorefleksije: RA 3.</p>
		C	Velikost znaka: 350 x 350, 250 x 250, 500 x 250 mm. Prometni znak je nameščen na drogu semaforja ob semaforski glavi v višini rdečega svetlobnega dajalnika.
2445	 <p><b>Območje skupnega prometnega prostora</b></p>	A	Mesto v naselju, kjer se začenja območje skupnega prometnega prostora.
		B	 <p>2445-1</p>
		C	Vstavljeni znak za najvišjo dovoljeno hitrost ustreza odredeni prometni ureditvi območja.

2446	 <p>Konec območja skupnega prometnega prostora</p>	A	Mesto v naselju, kjer se konča območje skupnega prometnega prostora.	
		B	 <p>2446-1</p>	
		C		
2447	 <p>Območje za preizkušanje avtomatiziranih vozil</p>	A	Mesto na cesti, kjer se začne območje za preizkušanje avtomatiziranih (avtonomnih) vozil.	
		B		
		C		
2448	 <p>Konec območja za preizkušanje avtonomnih vozil</p>	A	Mesto na cesti, kjer se konča območje za preizkušanje avtomatiziranih (avtonomnih) vozil.	
		B		
		C		
2449	 <p>Kolesarska cesta</p>	A	Kolesarska cesta.	
		B		
		C	S prometnim znakom se označujejo ceste, ki so prvotno namenjene prometu koles in drugih nemotoriziranih uporabnikov, poleg tega pa tudi motornim vozilom, katerih najvišja dovoljena hitrost ne sme presežati 30 km/h.	
2450	 <p>Konec kolesarske ceste</p>	A	Konec kolesarske ceste.	
		B		
		C		
2451	 <p>Prometni pas, namenjen samo določenim uporabnikom</p>	A	Prometni pas, ki ga lahko uporabljajo samo osebna vozila, v katerih se prevaža zahtevano število oseb, označenih na znaku (2+, 3+), vključno z voznikom (2451), samo vozila javnega prevoza potnikov in osebni avtomobili z 2+ ali 3+ (2451-1), samo vozila javnega prevoza potnikov, osebni avtomobili z 2+ ali 3+ ter taksi vozila (2451-2).	
		B	    <p>2451-1      2451-2      2451-3      2451-4</p>	
		C	Prometni znaki 2451, 2451-1 in 2451-2 se uporabljajo kot spremenljivi prometni znaki. Kot stalna prometna znaka za označitev prometnega pasu, ki je namenjen samo določenim uporabnikom, se uporabljata znaka 2451-3 (začetek pasu) in 2451-4 (konec pasu).	