


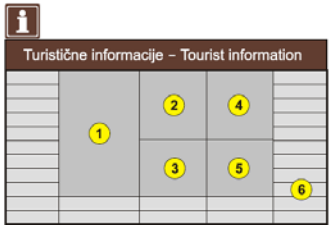













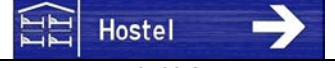
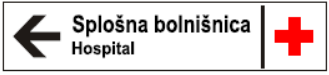

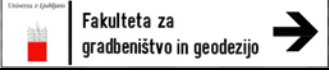


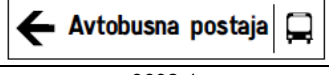








Preglednica 25: 9000 – znaki turistične in druge obvestilne signalizacije

Oznaka	Oblika, barva in pomen	A	Namen označevanja
		B	Dopustna izvedba različic in oznaka različice
1	2	C	Velikost znaka
		3	Posebni pogoji za postavitve znaka
3			
4			
9100 – znaki za izraz dobrodošlice na vstopu v državo, regijo, občino ali naselje			
9101	 <p>Pozdrav ob vstopu v državo in izstopu iz nje</p>	A	Izraz dobrodošlice ob vstopu v državo (9101) oziroma izstopu iz nje (9101-1).
		B	 <p>9101-1</p>
		C	Velikost znaka: do 12 m ² . Znak je dopustno postavljati na vseh cestah.
9102	 <p>Območje regije</p>	A	Obvestilo o vstopu na območje regije.
		B	 <p>9102-1</p>
		C	Uporabljeni motivi in barve so lahko poljubni, pod pogojem, da ne prevladuje barva, ki se kot osnovna barva uporablja za prometne znake. Velikost znaka: do 4 m ² . Znak 9102 se lahko postavlja tudi samo na levi strani ceste, znak 9102-1 pa na hrbtni strani znaka 9102.
9103	 <p>Območje občine</p>	A	Obvestilo o vstopu na območje občine.
		B	Uporabljene barve so lahko poljubne, pod pogojem, da ne prevladuje barva, ki se kot osnovna barva uporablja za prometne znake. Vsebina table lahko poleg simbolov obsega tudi grb občine in pobratenih občin ter grafične ali fotografske prikaze.
		C	Velikost znaka: do 4 m ² .
9104	 <p>Območje naselja</p>	A	Obvestilo o vstopu v naselje.
		B	 <p>9104-1</p>
		C	Uporabljene barve so lahko poljubne, pod pogojem, da ne prevladuje barva, ki se kot osnovna barva uporablja za prometne znake. Vsebina znaka obsega napis in simbole, poleg simbolov pa lahko obsega tudi grb ter slikovne prikaze mesta in pobratenih mest. Velikost znaka: do 6 m ² .

9200 – znaki za obveščanje o objektih ali območjih kulturnih, naravnih in turističnih znamenitosti			
9201	 <p>Obvestilna tabla</p>	A	Obvestilo o smeri in oddaljenosti znamenitosti.
		B	Osnovna barva je rjava z belimi napisi in simboli ter grafičnim ali fotografskim prikazom, ki ponazarja kulturno, naravno ali turistično znamenitost. Na enem znaku sta lahko prikazani dve vsebini.
		C	Velikost znaka: na avtocestah in hitrih cestah do 15 m ² , pri prikazu dveh vsebin do 25 m ² , na cestah zunaj naselja do 7 m ² , na cestah v naselju do 6 m ² .
9202	 <p>Turistična cesta</p>	A	Mesto na cesti, od koder ima cesta ali njen del status turistične ceste (vinska, panoramska ...)
		B	Osnovna barva je rjava z belimi simboli in napisi ter grafičnim ali fotografskim prikazom.
		C	Površina znaka: zunaj naselja do 7 m ² , v naselju do 4 m ² .
9203	 <p>Varovano območje narave</p>	A	Mesto na cesti, od koder poteka cesta po varovanem oziroma zavarovanem območju narave.
		B	Oblika, barva in drugi osnovni elementi znakov za obveščanje o zavarovanih območjih narave morajo biti skladni s predpisom o označevanju zavarovanih območij naravnih vrednot.
		C	Površina znaka: zunaj naselja do 6 m ² , v naselju do 5 m ² .
9300 – znaki za sporočanje turističnih in drugih informacij			
9301	 <p>Turističnoinformativna tabla</p>	A	Prikaz podrobnejših informacij o državi, regiji, območju, kraju ali objektu v zvezi s kulturnimi, naravnimi in turističnimi znamenitostmi.
		B	Uporabljene barve so lahko poljubne, vendar le pod pogojem, da ne prevladuje barva, ki se kot osnovna barva uporablja za prometne znake. Prikaz lahko obsega tudi prometne informacije. Izvedba znaka je lahko obojestranska.
		C	Površina znaka: do 10 m ² . Znak se lahko postavlja na višino 0,80 m.
9400 – znaki ob kolesarskih poteh za sporočanje informacij ter obveščanje o smeri kulturnih, naravnih in turističnih znamenitosti ter druge javne infrastrukture			
9401	 <p>Usmerjevalna lamela</p>	A	Obvestilo o smeri kulturnih, naravnih in turističnih znamenitosti ter objektov turistične in druge infrastrukture.
		B	 <p>9401-1</p>
		C	Velikost znaka (lamela): 300 x 100 mm ali 200 x 67 mm.

9402	 <p>Informativna tabla</p>	A	Grafični in fotografski prikazi informacij o kolesarski poti s prikazom poteka in dolžine trase.		
		B			
		C	Velikost table: 300 x 600 mm, 200 x 400 mm.		
9500 – znaki za obveščanje o smeri kulturnih, naravnih ali turističnih znamenitosti					
9501	 <p>Naravna znamenitost</p>	A	Smer za naravno znamenitost.		
		B	 <p>9501-1</p>		
		C	Osnovna barva je temno zelena z belimi napisi in svetlo zelena za simbol.		
		Velikost znaka: 1000 do 1600 x 250 do 300 mm. Znak je dopustno postaviti tudi zunaj naselja.			
9502	 <p>Kulturni spomenik</p>	A	Smer za kulturni spomenik.		
		B	 <p>9502-1</p>	 <p>9502-2</p>	
		C	Osnovna barva je rjava z belimi simboli in napisi.		
		Velikost znaka: 1000 do 1600 x 250 do 300 mm. Znak je dopustno postaviti tudi zunaj naselja.			
9503	 <p>Prehrambni obrat</p>	A	Smer, v kateri je prehrambni obrat (gostilna, restavracija ...)		
		B	Osnovna barva je bela z rjavimi napisi in simbolom.		
		C	Znak je dopustno postaviti tudi zunaj naselja.		
9504	 <p>Prehrambni in nastanitveni obrat</p>	A	Smer, v kateri je prehrambni in nastanitveni obrat.		
		B	Osnovna barva je bela z rjavimi napisi in simbolom.		
		C	Velikost znaka: 1000 do 1600 x 250 do 300 mm. Znak je dopustno postaviti tudi zunaj naselja.		
9505	 <p>Turistična kmetija</p>	A	Smer, v kateri je turistična kmetija (kmetija z nastanitvijo, izletniška kmetija, vinotoč, osmica).		
		B	Osnovna barva je rjava z belimi napisi in ustreznim simbolom (logotip turistične ceste, turistična kmetija).		
		C	Velikost znaka: 1000 do 1600 x 250 do 300 mm. Znak je dopustno postaviti tudi zunaj naselja.		
9506	 <p>Hotel, motel, hostel</p>	A	Smer za hotel (9506), motel (9506-1), hostel (9506-2).		
		B	 <p>9506-1</p>	 <p>9506-2</p>	
		C	Osnovna barva je modra z belimi simboli in napisi.		
		Velikost znaka: 1000 do 1600 x 250 do 300 mm. Znak je dopustno postaviti tudi zunaj naselja.			

9600 – druga obvestilna signalizacija; znaki za obveščanje o smeri javne infrastrukture, gospodarskega subjekta, drugega objekta ali naprave				
9601	 <p>Ustanova v naselju</p>	A	Smer za pomembnejše javne ustanove v naselju (bolnišnica, policija, javna uprava, konzularna predstavništva ipd.)	
			 	
			9601-1	9601-2
		B		
			9601-3	
		C	Osnovna barva je bela z barvnimi simboli ali logotipi in črnimi napisi. Velikost znaka: 1000 do 1600 x 250 do 300 mm. Znak je dopustno postaviti tudi zunaj naselja.	
9602	 <p>Objekt v naselju</p>	A	Smer za pomembnejše javne objekte v naselju (hipodrom, avtobusna postaja, železniška postaja ipd.).	
			 	
			9602-1	9602-2
		B		
			9602-3	
		C	Osnovna barva je bela s črnimi napisi. Znakom so lahko dodana spremenljiva svetlobna polja za prikaz določenih pomembnih informacij. Velikost znaka: 1000 do 1600 x 250 do 300 mm.	
9603	 <p>Poslovno središče/ gospodarski subjekt</p>	A	Smer za pomembno poslovno ali nakupovalno središče in gospodarske subjekte.	
			 	
			9603-1	9603-2
		B		
				C
9604	 <p>Avtomatski defibrilator</p>	A	Smer do mesta, kjer je nameščen avtomatski defibrilator (naprava za oživljanje človeka ob zastoju srca).	
		B	Osnovna barva je bela z barvnim simbolom in črnim napisom. Napisu je lahko dodana tudi razdalja do mesta.	
		C	Velikost znaka: 1000 do 1600 x 250 do 300 mm.	
			Znak je dopustno postaviti tudi zunaj naselja.	

62. člen

(pogoji za postavitve turistične signalizacije)

(1) Kulturne, naravne in turistične znamenitosti, o katerih se s turistično signalizacijo obvešča na avtocestah in hitrih cestah, morajo izpolnjevati naslednje pogoje:

- kot območje ali objekt kulturne dediščine se lahko obravnavajo le kulturni spomeniki državnega pomena,
- kot naravne znamenitosti se lahko obravnavajo le zavarovana območja narave, ki jih je ustanovila država, in naravne vrednote državnega pomena,
- kot turistična območja se lahko obravnavajo naravna zdravilišča in smučišča, katerih zmogljivost žičniških naprav je več kot 5000 oseb na uro ali pa je skupna dolžina smučarskih prog na smučišču večja od 10 km.

(2) Kulturne in naravne znamenitosti, o katerih se s turistično signalizacijo obvešča na drugih cestah, morajo izpolnjevati naslednje pogoje:

- kot območje ali objekt kulturne dediščine se lahko obravnavajo le kulturni spomenik,

– kot naravne znamenitosti se lahko obravnavajo le varovana območja narave.

(3) Kulturne, naravne in turistične znamenitosti iz prvega in drugega odstavka tega člena morajo glede infrastrukturne opremljenosti izpolnjevati naslednje pogoje:

- zagotovljen mora biti neposredni dostop po javni ali nekategorizirani cesti, ki se uporablja za javni cestni promet,
- zagotovljeno mora biti ustrezno število parkirnih mest zunaj vozišča ceste, ki ustreza zahtevam glede na zmogljivost turističnega območja oziroma objekta,
- znamenitost mora biti stalno dostopna oziroma čez celotno sezono, če je znamenitost sezonskega značaja,
- znamenitost mora ustrezati minimalnim tehničnim pogojem, ki jih določajo predpisi s področja dejavnosti, kamor znamenitost spada.

(4) Prejšnji odstavek se ne nanaša na znake turistične signalizacije ob kolesarskih poteh in znake za obveščanje o smeri javne prometne infrastrukture, gospodarskega subjekta ter drugega objekta ali naprave.