

(2) Simboli, ki prikazujejo medsebojni položaj cest na znakih za vodenje prometa, morajo ustrezati dejanskemu položaju cest.

20. člen

(barva znakov za obvestila glede na vrsto ceste)

(1) Osnovna barva in barva napisov in simbolov na znakih za vodenje prometa, kadar so postavljeni na določeni vrsti ceste ali pa se nanašajo nanjo, sta prikazani v preglednici 7.

Preglednica 7: Osnovna barva in barva napisov ter simbolov na znakih za vodenje prometa

Področje uporabe	Osnovna barva znaka	Barva napisov in simbolov
avtocesta	zelena	bela
hitra cesta	modra	bela
druge ceste	rumena	črna
deli mest, naselij, pomembni objekti javne in gospodarske infrastrukture	bela	črna
kulturne, zgodovinske in turistične zanimivosti	rjava	bela
kolesarske povezave	rdeča	bela

(2) Ne glede na prejšnji odstavek morajo biti simboli, ki so dodani posameznim znakom za vodenje prometa in drugim znakom za obvestila, v barvi, ki je s tem pravilnikom določena za posamezen simbol.

(3) Na prometne znake za vodenje prometa so lahko na osnovno ploščo vstavljene podloge ustreznih barv, odvisno od vrste ali oznake ceste, ki vodi do prometnega cilja in njegovega pomena, ali podloga bele barve za vstavljanje dopolnilnih tabel in poudarjanje simbolov.

(4) Kadar se znaki za obvestila, ki imajo osnovno barvo belo, uporabljajo za označevanje in zavarovanje del na cestah in ovir v cestnem prometu, imajo osnovno barvo rumeno, razen na znaku 7302.

21. člen

(postavljanje znakov za obvestila)

(1) Znaki za obvestila se postavljajo tako, da udeležence cestnega prometa predhodno obveščajo o razvrščanju in zavijanju ter sporočajo potrdilna obvestila o smeri vožnje, označujejo objekt, prostor, ulico ali dele ceste, na katere se nanašajo, ter jih obveščajo o ustreznem ravnanju, ki ga določajo pravila cestnega prometa.

(2) Če objekta ali prostora, na katerega se nanaša obvestilni znak, ni ob cesti, ob kateri je znak, je treba obvestilni znak dopolniti z dopolnilno tablo, tako da je udeležencem cestnega prometa omogočeno, da hitro in brez težav najdejo objekt oziroma prostor, na katerega se znak nanaša.

(3) Znakov za obveščanje o službah, objektih in napravah (3100), razen znakov 3101, 3102, 3103, 3116, 3117

do 3117-4, 3118 in 3119 do 3119-1 ni dovoljeno postavljati v naseljih.

(4) Znaki za obveščanje o službah, objektih in napravah (3100), z oznako 3104, 3105, 3106, 3114, 3115 in 3116 se lahko postavljajo, če so objekti za opravljanje teh dejavnosti dostopni neposredno s ceste, ob kateri se znak postavlja, in imajo zagotovljen ustrezen prostor za mirujoči promet.

1.4 Dopolnilne table

22. člen

(namen in vrste dopolnilnih tabel)

(1) Dopolnilne table prometni znak dodatno pojasnjujejo glede razdalje in smeri do mesta, na katero se znak nanaša, glede prednostnih in dopustnih smeri, ustavitve in parkiranja vozil ter drugih omejitev. Dodana so tudi prostorska, časovna in druga pojasnila, vrste vozil in udeležencev, na katere se znak nanaša, označevanje izjem glede upoštevanja izrecne odredbe, pojasnitev nevarnosti in ovir na vozišču ter informacije o cesti, objektih in napravah.


(2) Dopolnilne table niso samostojna prometna signalizacija, ampak so vedno sestavni del prometnega znaka.








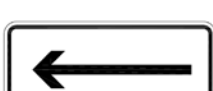







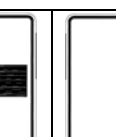
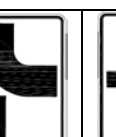
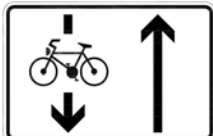



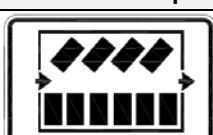
23. člen


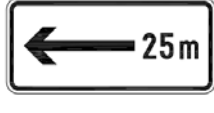

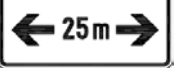











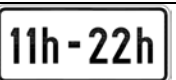

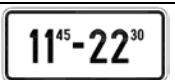





(izvedbe dopolnilnih tabel)





































(1) Oznaka, oblika, barva, pomen, namen označevanja in dopustna izvedba ter dodatne izvedbene zahteve dopolnilnih tabel so prikazani v preglednici 8.

















Preglednica 8: 4000 – Dopolnilne table









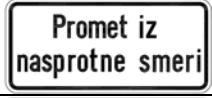
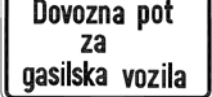






Oznaka	Oblika in barva	A	Namen označevanja
		B	Dopustna izvedba različic in oznaka različice
1	2	C	Dodatne izvedbene zahteve
		3	Posebni pogoji za postavitve znaka
4			
4100 – dopolnilne table za označevanje razdalj in smeri			
4101		A	Razdalja med znakom in začetkom dela ceste oziroma mestom, na katero se znak nanaša.
		B	
		C	






4102		A	Razdalja do mesta, kjer je obvezna ustavitev vozila.				
		B					
		C	Dopolnilna tabla je lahko dodana le znaku 2101.				
4103		A	Dolžina dela ceste, kjer je z znakom označena nevarnost ali izrecna odredba.				
		B					
		C	4103-1				
4104		A	Smer in razdalja med znakom in objektom, prostorom ali delom ceste, na katerega se znak nanaša.				
		B					
		C	4104-1 4104-2 4104-3				
4105		A	Smer med znakom in objektom, prostorom ali delom ceste, na katerega se znak nanaša.				
		B					
		C	4105-1 4105-2 4105-3				
4200 – dopolnilne table za označevanje prednostnih in dopustnih smeri							
4221		A	Potek prednostne ceste, če ta ne poteka naravnost.				
		B					
		C	4221-1 4221-2 4221-3 4221-4 4221-5				
4222		A	Enosmerna cesta z največjo dovoljeno hitrostjo vozil 30 km/h, kjer poteka dvosmerni kolesarski promet.				
		B					
		C	Dopolnilna tabla je lahko dodana znaku 2407 ali 2407-1.				
4223		A	Kolesarski promet v obeh smereh.				
		B					
		C	Dopolnilna tabla je lahko dodana znaku 2101.				
4224		A	Dvosmerna kolesarska steza ali pot.				
		B					
		C	4224-1				
4301		A	Način parkiranja, če parkirna mesta niso označena z označbami.				
		B	Prikaz načina parkiranja mora ustrezati zahtevani prometni ureditvi.				
		C	Dopolnilna tabla je lahko dodana le znakoma 2436 in 2438.				

4302		A	Odvoz vozil, ki so parkirana ali ustavljena v nasprotju s prometno ureditvijo.			
		B				
		C				
4303		A	Razdalja levo (4303), desno (4303-1) oziroma obojestransko (4303-2) od znaka, kjer velja v prečni smeri z znakom označena prepoved ali omejitev.			
		B				
		C	Dopolnilna tabla je lahko dodana znakom 2236, 2236-1, 2236-2 ali znaku 2237, 2237-1, 2237-2.			
4304		A	Razdalja pred (4304), za (4304-1) oziroma pred in za znakom (4304-2), kjer velja v vzdolžni smeri z znakom označena prepoved ali omejitev.			
		B				
		C	Označena razdalja na dopolnilni tabli 4304 in 4304-2 je lahko največ 50 m.			
4305		A	Rezervirano parkirno mesto za uporabnika s točno določeno številko parkirne dovolilnice.			
		B				
		C	Dopolnilna tabla je lahko dodana le znaku 2441.			
4306		A	Število parkirnih mest, označenih z enim znakom.			
		B				
		C	Dopolnilna tabla je lahko dodana le znaku 2441.			
4307		A	Pojasnilo prometne ureditve na parkirnem prostoru.			
		B				
		C	Dopolnilna tabla je lahko dodana znakom 2425, 2425-1 ali 2437.			
4308		A	Pojasnilo prometne ureditve na parkirnem prostoru za kratkotrajno parkiranje.			
		B				
		C	Dopolnilna tabla je lahko dodana le znaku 2419.			
4400 – dopolnilne table za prostorska, časovna in druga pojasnila						
4401		A	Mesto na cesti, kjer se začne (4401) oziroma konča (4401-1) z znakom označena nevarnost ali izrecna odredba.			
		B				
		C				
4402		A	Čas, v katerem velja izrecna odredba ali obvestilo, če ta ne velja stalno.			
		B				
		C				
4403		A	Vremenske razmere (4403 – dež, 4403-1 – sneg, 4403-2 – dež in sneg, 4403-3 – poledica), v katerih velja z znakom označena nevarnost ali izrecna odredba.			
		B				
		C				

4500 – dopolnilne table za pojasnitev vrste vozil ali udeležencev na katera se znak nanaša						
4501		A	Vrsta vozil, na katera se znak nanaša.			
		B				
			4501-1	4501-2	4501-3	4501-4
		B				
			4501-5	4501-6	4501-7	4501-8
		B				
			4501-9	4501-10	4501-11	4501-12
		B				
			4501-13	4501-14	4501-15	4501-16
		C	Dopolnilni tabli 4501-15 in 4501-16 sta lahko dodani znaku 3309 ali 3309-1. Širina table je enaka širini določeni za posamezni velikostni razred, višina pa enaka višini znaka.			
4502		A	Oznaka (B, C, D, E), ki omejuje oziroma usmerja prevoz določenega nevarnega blaga.			
		B				
			4502-1	4502-2	4502-3	
C	Dopolnilne table so lahko dodane znaku 2218 ali 2320, če velja omejitev samo za določene vrste nevarnega blaga.					
4503		A	Vrsta vozil, za katera tudi velja znak.			
		B				
			4603-1	4503-2	4503-3	4503-4
C						
4504		A	Vrsta prevozov, na katere se znak nanaša.			
		B				
		C	Dopolnilna tabla je lahko dodana znaku 2207-2.			
4600 – dopolnilne table za označevanje izjem glede upoštevanja izrecne odredbe						
4601		A	Vrsta vozil in drugih udeležencev cestnega prometa, ki so izjema glede na z znakom označeno izrecno odredbo.			
		B				
			4601-1	4601-2	4601-3	4601-4
		B				
			4601-5	4601-6	4601-7	4601-8
		C				

4602		A	Vrsta ciljnega prometa, za katerega ne velja izrecna odredba.			
		B				
			4602-1	4602-2	4602-3	4602-4
		C				
4603		A	Udeleženci cestnega prometa, za katere ne velja izrecna odredba.			
		B				
			4603-1			
C						
4700 – dopolnilne table za pojasnitev nevarnosti in ovir na vozišču						
4701		A	Kolesnice na vozišču s podatkom o dolžini odseka poškodovanega vozišča.			
		B				
		C	Dopolnilna tabla je lahko dodana le znaku 1101.			
4702		A	Mesto na vozišču, kjer so narejene fizične ovire za umirjanje prometa.			
		B				
		C	Dopolnilna tabla je lahko dodana znakoma 2232, 2421 ali znakom 2430, 2431, 2432, kadar so prehodi na dvignjeni ploščadi in ta ovira ni že predhodno označena z ustreznim znakom.			
4703		A	Mesto na cesti, od koder se z vozišča ceste ali njenega dela odstranjuje sneg ali izvajajo dela v zvezi s preprečevanjem nastanka ali odpravljanja poledice (posipanje vozišča).			
		B				
		C	Dopolnilna tabla je lahko dodana znaku 1125.			
4704		A	Izvajanje del v zvezi z označbami na vozišču.			
		B				
		C	Dopolnilna tabla je lahko dodana znakom 1101, 1125, 2232.			
4705		A	Košnja trave ob vozišču.			
		B				
		C	Dopolnilna tabla je lahko dodana znaku 1125.			
4706		A	Potek tovarne žičniške naprave nad cesto.			
		B				
		C	Dopolnilna tabla je lahko dodana znaku 1101 ali znaku za izrecno odredbo, če je na cesti na območju prehoda žičniške naprave nad cesto uvedena določena prepoved ali omejitev.			
4707		A	Bližina mesta, kjer je na cesti premični most.			
		B				
		C	Dopolnilna tabla je lahko dodana znaku 1101 ali znaku za izrecno odredbo, če je na območju premičnega mostu na cesti uvedena določena prepoved ali omejitev.			
4708		A	Bližina mesta, kjer je cesta do obale ali rečnega brega.			
		B				
		C	Dopolnilna tabla je lahko dodana znaku 1101 ali znaku za izrecno odredbo, če je na območju priobalnega pasu na cesti uvedena določena prepoved ali omejitev.			
4709		A	Bližina vzletno-pristajalne steze.			
		B				
		C	Dopolnilna tabla je lahko dodana znaku 1101 ali znaku za izrecno odredbo, če je na območju vzletno-pristajalne steze na cesti uvedena določena prepoved ali omejitev.			

4710		A	Mesto na vozišču, kjer se v promet pogosto vključujejo ali cesto prečkajo težka tovorna vozila oziroma delovni stroji.	
		B	 4710-1	
		C	Dopolnilna tabla je lahko dodana znaku 1101 ali znakom 1103 do 1103-4.	
4711		A	Mesto na cesti, kjer se pogosto nalaga in razlaga tovor.	
		B		
		C		
4712		A	Premostitveni objekt, kjer je nevarnost ali velja izrecna odredba.	
		B		
		C	Dopolnilna tabla je dodana znaku za nevarnost ali znaku za izrecno odredbo.	
4713		A	Bližina mesta oziroma mesto na vozišču, kjer se pogosto zadržujejo starejše nemočne osebe (4713) oziroma slabovidne (4713-1) ali funkcionalno ovirane osebe na invalidskih vozičkih (4713-2).	
		B	 4713-1	 4713-2
		C	Dopolnilna tabla je lahko dodana znakom 1101, 2431 in 2432.	
4800 – dopolnilne table za informacije o cesti, objektih in napravah				
4801		A	Obvestilo o stalno ali začasno spremenjeni prometni signalizaciji.	
		B		
		C		
4802		A	Pojasnilo sporočila, ki ga označuje prometni znak z nekontinuirano vsebino prikaza.	
		B		
		C	Dopolnilna tabla je dodana spremenljivi prometnoinformativni signalizaciji.	
4803		A	Označba prometnih površin, ki so namenjene dostopu gasilskih vozil.	
		B		
		C	Dopolnilna tabla je lahko dodana znaku 2417 ali drugemu znaku.	
4804		A	Obvezno sporočanje o nevarnih dogodkih na vodovarstvenih območjih.	
		B		
		C	Dopolnilna tabla mora biti dodana znaku 2442.	
4805		A	Pojasnilo o časovno prevladujoči rabi avtobusnega postajališča.	
		B		
		C	Dopolnilna tabla je lahko dodana le znaku 2433.	
4806		A	Radijska dostopnost do prometnih informacij.	
		B		
		C	Dopolnilna tabla je lahko dodana le znaku 3212.	
4807		A	Ime in dolžina predora ali galerije.	
		B		
		C	Dopolnilna tabla je lahko dodana le znaku 3201.	
4808		A	Oddaljenost do naslednje postaje za oskrbo vozil z gorivi.	
		B	 4808-1	
		C	Dopolnilna tabla 4808 je lahko dodana znakom 3117 do 3117-4, tabla 4808-1 pa znaku 3419.	

4809		A	Cesta, po kateri poteka proga cestnega turističnega vlaka.
		B	
		C	Dopolnilna tabla je lahko dodana znaku 1101 ali znaku za izrecno odredbo, če je na delu ceste, po kateri poteka vožnja cestnega turističnega vlaka, uvedena izrecna odredba.
4810		A	Vstop na cesto, za uporabo katere se plačuje cestnina in kjer morajo biti vozila, katerih največja dovoljena masa ne presega 3,5 t, označena s predpisano vinjeto.
		B	
		C	Dopolnilna tabla je lahko dodana le znakoma 2401 in 2403.
4811		A	Prodajno mesto za plačilo cestnine za uporabo domačih in sosednjih cestninskih cest.
		B	 4811-1
			Vsebina na tabli je prilagojena ponudbi na prodajnem mestu.
		C	Dopolnilna tabla je lahko dodana znakom za vodenje prometa.
4812		A	Prometna površina, kjer je nameščena avtomatska naprava za oživiljanje ob zastoju srca pri ljudeh – avtomatski defibrilator.
		B	
		C	Dopolnilna tabla je lahko dodana znakom, ki označujejo površine, kjer je mogoča ustavitev vozil.

(2) Osnovna barva dopolnilnih tabel, tudi če se uporabljajo za označevanje in zavarovanje del na cestah in ovir v cestnem prometu, je bela z obrobo, simbolom ali napisom črne barve.

(3) Ne glede na prejšnji odstavek tega člena so uporabljeni simboli barvni, če je pri posamezni dopolnilni tabli s tem pravilnikom tako določeno.

24. člen

(postavljanje dopolnilnih tabel)

(1) Dopolnilnih tabel ni dopustno postavljati kot samostojne znake.

(2) Dopolnilne table morajo biti pri znakih, na katere se pojasnila nanašajo, nameščene pod njihovim spodnjim robom.

(3) Ne glede na prejšnji odstavek je dopolnilna tabla pri znaku 2101 nameščena nad zgornjim vodoravnim robom znaka, dopolnilni tabli 4501-15 ali 4501-16 pa pri znakih 3309 ali 3309-1 ob navpičnem robu na nasprotni strani puščice.

1.5 Označbe na prometnih površinah

25. člen

(namen označb)

(1) Označbe na prometnih površinah so horizontalna prometna signalizacija, s katero se na prometnih površinah označujejo nevarnosti, prepovedi, omejitve in druge obveznosti ter obvestila za udeležence cestnega prometa.

(2) Označbe iz prejšnjega odstavka so samostojne označbe, razen če je s tem pravilnikom določena obvezna kombinacija s stalnim prometnim znakom.

26. člen

(vrste označb)

(1) Na prometnih površinah so vzdolžne, prečne in druge označbe.

(2) Označbe na prometnih površinah so lahko trajne ali začasne.

(3) Začasne označbe so namenjene označevanju gradbišč na cesti, ki za določen čas razveljavijo stalne označbe in udeležencem cestnega prometa prikazujejo spremenjeno prometno ureditev.

27. člen

(izvedba označb)

(1) Lastnosti materialov za označbe morajo ustrezati določbam standarda SIST EN 1436+A1, Materiali za označevanje vozišča, Lastnosti označb, in določbam tega pravilnika.

(2) Označbe se na prometne površine nanesejo s tanko (barve) ali debeloslojnimi materiali (hladna ali vroča plastika, vnaprej izdelani trakovi).

(3) Višina označbe na prometnih površinah je lahko največ 8 mm nad ravnino cestišča oziroma prometne površine, globina pa največ 15 mm pod ravnino cestišča.

(4) Ne glede na prejšnji odstavek so lahko označbe na prometnih površinah, kjer so uporabljeni elementi iz kovine ali umetnih snovi ali so izvedene v obliki prečnih trakov, največ 15 mm nad ravnino prometne površine. Če so v talne označbe vgrajeni svetlobni odsevniki ali utripalniki, ti ne smejo biti več kot 25 mm nad ravnino prometne površine.

(5) Na avtocestah in hitrih cestah morajo biti vzdolžne označbe na vozišču narejene z debeloslojnimi materiali, robne črte ob odstavnem pasu pa s profiliranimi označbami, ki delujejo zvočno oziroma vibracijsko.

(6) Začasne označbe na vozišču se morajo uporabiti materiali z določeno trajnostjo in lastnostmi, ki po odstranitvi ne pustijo sledov začasne signalizacije.

28. člen

(barva označb)

(1) Trajne označbe na prometnih površinah so bele barve.

(2) Ne glede na prejšnji odstavek se:

(a) z rumeno barvo označujejo:

– vzdolžne in prečne označbe na vozišču, ki od preostalih prometnih pasov ločujejo prometne pasove, namenjene javnemu prevozu potnikov (RAL 1023),

– označbe za označevanje prepovedi parkiranja in ustavljanja na vozišču, avtobusnih, taksi in shuttle postajališč, fizičnih ovir za umirjanje prometa, cestnih priključkov nekategoriziranih cest, intervencijskih površin, podzemnih hidrantov ter parkirnih mest za vozila invalidov in taksije (RAL 1023),

– začasne označbe, namenjene označevanju delovišč na cesti (RAL 1003),