





















Preglednica 5: 2000 – znaki za izrecne odredbe


Oznaka	Oblika, barva in pomen	A	Namen označevanja
		B	Dopustna izvedba različic in oznaka različice
		Dodatne izvedbene zahteve	
		C	Velikost znaka
		Posebni pogoji za postavitve znaka	
1	2	3	4
<b>2100 – znaki za prednost</b>			
2101	 <b>Križišče/cestni priključek s prednostno cesto</b>	A	Križišče oziroma cestni priključek, kjer ima prednost vozilo, ki vozi po prednostni cesti oziroma glavni prometni smeri.
		B	
		C	Znak mora biti postavljen neposredno pred vključevanjem na prednostno cesto. Postavlja se v kombinaciji s prekinjeno široko prečno črto (5212) na vozišču, če širina in zaključna plast vozišča omogočata njeno izvedbo. Znak je lahko nameščen na drogu semaforja.
2102	 <b>Ustavi</b>	A	Križišče ali mesto na cesti, kjer mora vozilo ustaviti in dati prednost vozilom, ki vozijo po prednostni cesti (2102), ali vozilom, ki vozijo po tirih in prečkajo cesto v isti ravnini (2102-1, 2102-2).
		B	  2102-1      2102-2
		C	Izvedba znaka za izvajanje organiziranega varstva otrok v cestnem prometu je obojestranska, velikostnega razreda 2, na lahki konstrukcijski podlagi z drogom za postavitve dolžine 1,80 m.
		C	Znak 2102 mora biti postavljen pred križiščem ali cestnim priključkom s prednostno cesto, znaka 2102-1 ter 2102-2 pa v primeru nepopolnega preglednostnega prostora pred nezavarovanim preходом ceste čez železniško progo v isti ravnini. V tem primeru mora biti znak postavljen pred preходом ceste čez železniško progo v isti ravnini na mestu, kjer omogoča najboljšo vidljivost tirnega vozila, oziroma tako, da je od najbližje tirnice oddaljen najmanj 3 in največ 10 m, oziroma tako, da se navidezna linija s stojišča znaka, pravokotna na desni rob cestišča, seka z osjo ceste na razdalji najmanj 3 in največ 5 m od najbližje tirnice. Znak se postavlja v kombinaciji z neprekinjeno široko prečno črto (5211) na vozišču, če širina in zaključna plast vozišča to omogočata. Znak je lahko nameščen na drogu semaforja.
2103	 <b>Prednostna cesta</b>	A	Cesta ali njen del, na katerem imajo vozila prednost pred vozili na cestah, ki se križajo s cesto oziroma njenim delom.
		B	
		C	Znak mora biti postavljen na prednostni cesti pred vstopom na semaforizirano križišče in pred vstopom na križišče, če prednostna cesta ne poteka naravnost. Potek prednostne ceste mora biti označen z ustrezno različico dopolnilne table 4221. Znak je lahko nameščen na drogu semaforja.








2104	 <p><b>Konec prednostne ceste</b></p>	A	Mesto, kjer se konča prednostna cesta ali njen del.
		B	
		C	Znak je lahko nameščen na drogu semaforja.
2105	 <p><b>Prednost vozil iz nasprotne smeri</b></p>	A	Prepoved prometa na del ceste, kjer se izmenično izvaja enosmerni promet, dokler tam poteka promet vozil iz nasprotne smeri.
		B	
		C	Znak mora biti postavljen na mestu, s katerega je mogoča zaznava približevanja vozil na del ceste, kjer se izmenično izvaja enosmerni promet. Na nasprotni strani omejenega dela uporabe ceste mora biti postavljen znak 2106.
2106	 <p><b>Prednost pred vozili iz nasprotne smeri</b></p>	A	Prednost vozil na delu ceste, kjer se izmenično izvaja enosmerni promet, pred vozili, ki pripeljejo iz nasprotne smeri.
		B	
		C	Na nasprotni strani omejene uporabe dela ceste mora biti postavljen znak 2105.
<b>2200 – znaki za prepovedi in omejitve</b>			
2201	 <p><b>Prepovedan promet v eno smer</b></p>	A	Cesta ali njen del, kjer je prepovedan promet za vsa vozila iz smeri, proti kateri je obrnjen znak.
		B	Koeficient retrorefleksije: RA2.
		C	Znak je lahko nameščen na drogu semaforja.
2202	 <p><b>Prepovedan promet v obeh smereh</b></p>	A	Cesta ali njen del, kjer je prepovedan promet za vsa vozila v obeh smereh.
		B	
		C	

2203	 <p>Prepovedan promet za vsa motorna vozila, razen za enosledna</p>	A	Cesta ali njen del, kjer je prepovedan promet za vsa motorna vozila, razen za enosledna, katerih sled ni širša od 500 mm.	
		B		
		C		
2204	 <p>Prepovedan promet za motorna kolesa in mopede</p>	A	Cesta ali njen del, kjer je prepovedan promet za motorna kolesa, motorna kolesa s stransko prikolico, motorna trikolesa in mopede.	
		B		
		C		
2205	 <p>Prepovedan promet za mopede</p>	A	Cesta ali njen del, kjer je prepovedan promet za mopede in druga motorna vozila, katerih konstrukcijsko določena hitrost ne presega 45 km/h.	
		B		
		C		
2206	 <p>Prepovedan promet za kolesa</p>	A	Cesta ali njen del, kjer je prepovedan promet za kolesa in kolesa rikše.	
		B		
		C		
2207	 <p>Prepovedan promet za tovorna vozila ali skupine vozil</p>	A	Cesta ali njen del, kjer je prepovedan promet za tovorna vozila ali skupine vozil (2207), za tovorna vozila ali skupine vozil, katerih največja dovoljena masa presega 3,5 t (2207-1) oziroma 7,5 t (2207-2).	
		B		
			2207-1	2207-2
		C	Oznaka največje dovoljene mase je odvisna od odrejene prometne ureditve na cesti oziroma njenem delu.	

2208	 <p>Prepovedan promet za motorna vozila s priklopnim vozilom</p>	A	Cesta ali njen del, kjer je prepovedan promet za motorna vozila s priklopnim vozilom, razen s polpriklopnikom, lahkim priklopnikom ali bivalnim priklopnikom.
		B	
		C	
2209	 <p>Prepovedan promet za motorna vozila s priklopnim vozilom</p>	A	Cesta ali njen del, kjer je prepovedan promet za motorna vozila s priklopnim vozilom, razen z lahkim ali bivalnim priklopnikom.
		B	
		C	
2210	 <p>Prepovedan promet za motorna vozila s priklopnim vozilom</p>	A	Cesta ali njen del, kjer je prepovedan promet za motorna vozila s priklopnim vozilom.
		B	
		C	
2211	 <p>Prepovedan promet za avtobuse</p>	A	Cesta ali njen del, kjer je prepovedan promet za avtobuse.
		B	
		C	
2212	 <p>Prepovedan promet za traktorje</p>	A	Cesta ali njen del, kjer je prepovedan promet za traktorje.
		B	
		C	



















2213	 <p>Prepovedan promet za vprežna vozila oziroma jahače, goniče in vodiče živali</p>	A	Cesta ali njen del, kjer je prepovedan promet za vprežna vozila (2213) oziroma jahače, goniče in vodiče živali (2213-1).	
		B	 <p>2213-1</p>	
		C		
2214	 <p>Prepovedan promet za pešce</p>	A	Cesta ali njen del, kjer je prepovedan promet za pešce.	
		B		
		C		
2215	 <p>Prepovedan promet za vsa motorna vozila</p>	A	Cesta ali njen del, kjer je prepovedan promet za vsa motorna vozila.	
		B		
		C		
2216	 <p>Prepovedan promet za določene vrste vozil oziroma določene udeležence cestnega prometa</p>	A	Cesta oziroma njen del, kjer je prepovedan promet za določene vrste vozil in določene udeležence cestnega prometa.	
		B	Na znaku je lahko uporabljena tudi drugačna kombinacija simbolov. V naseljih so lahko na znaku uporabljeni največ trije simboli, zunaj naselij pa največ dva simbola.	
		C		
2217	 <p>Prepovedan promet za vozila, katerih tovor vsebuje okolju nevarne snovi</p>	A	Cesta ali njen del, kjer je prepovedan promet za vozila, katerih tovor (v cisterni ali več manjših posodah) vsebuje več kot 450 litrov okolju nevarne snovi.	
		B	Iz dopustne prostornine je izvzeto pogonsko gorivo v rezervoarju, ki je neposredno povezan z motorjem vozila ali z vgrajenimi napravami v vozilu.	
		C	Znak se postavlja skladno z zahtevami posebnih predpisov.	
















2218	 <p><b>Prepovedan promet za vozila, katerih tovor vsebuje nevarno blago</b></p>	A	Cesta ali njen del, kjer je prepovedan promet za vozila, katerih tovor vsebuje nevarno blago in za katere je z Evropskim sporazumom o mednarodnem cestnem prevozu nevarnega blaga (ADR) predpisana označitev vozila s predpisano oznako.
		B	
		C	Znaku mora biti dodana dopolnilna tabla 4502, če prepoved prometa velja samo za vozila, ki prevažajo določeno vrsto nevarnega blaga. Znak se postavlja skladno z zahtevami iz posebnih predpisov.
2219	 <p><b>Prepovedan promet za vozila, katerih tovor vsebuje eksplozivne ali lahko vnetljive snovi</b></p>	A	Cesta ali njen del, kjer je prepovedan promet za vozila, ki prevažajo eksplozivne in lahko vnetljive snovi (eksplozivne snovi razreda 1, vnetljivi plini razreda 2, vnetljive tekočine razreda 3, samoreaktivne trdne snovi razreda 4.1 in organski peroksidi razreda 5.2), in kjer je z Evropskim sporazumom o mednarodnem cestnem prevozu nevarnega blaga (ADR) predpisana označitev vozila s predpisano oznako.
		B	
		C	Znak se postavlja skladno z zahtevami posebnih predpisov.
2220	 <p><b>Prepovedan promet za vozila, katerih skupna širina presega določeno širino</b></p>	A	Cesta ali njen del, kjer je prepovedan promet za vozila, katerih skupna širina presega širino, označeno na znaku.
		B	Označba širine (v m) je odvisna od širine prostega profila ceste.
		C	Širina razpoložljivega prostega profila ceste mora za najmanj 0,40 m presegati širino, označeno na znaku.
2221	 <p><b>Prepovedan promet za vozila, katerih skupna višina presega določeno višino</b></p>	A	Cesta ali njen del, kjer je prepovedan promet za vozila, katerih največja višina presega višino, označeno na znaku.
		B	
		C	Znak se postavlja v primerih, ko prosti profil ceste po višini ne ustreza višini, predpisani s predpisom o delih in opremi vozil. Višina razpoložljivega prostega profila ceste mora za najmanj 0,20 m presegati višino, označeno na znaku.
2222	 <p><b>Prepovedan promet za vozila, katerih skupna masa presega določeno maso</b></p>	A	Cesta ali njen del, kjer je prepovedan promet za vozila ali skupine vozil, katerih skupna masa presega maso, označeno na znaku.
		B	Označba skupne mase (v t) je odvisna od odrejene prometne ureditve na cesti ali njenem delu.
		C	







2223	 <p>Prepovedan promet za vozila, katerih osna obremenitev je večja od določene obremenitve</p>	A	Cesta ali njen del, kjer je prepovedan promet za vozila z večjo osno obremenitvijo od obremenitve, označene na znaku	
		B	Označba osne obremenitve (v t) je odvisna od odrejene prometne ureditve na cesti ali njenem delu.	
		C		
2224	 <p>Prepovedan promet za vozila ali skupine vozil, ki presegajo določeno skupno dolžino</p>	A	Cesta ali njen del, kjer je prepovedan promet za vsa vozila ali skupine vozil, katerih skupna dolžina presega dolžino, označeno na znaku.	
		B		
		C		
2225	 <p>Najmanjša razdalja med vozili</p>	A	Cesta ali njen del, kjer je najmanjša dopustna razdalja med vozili (2225) oziroma med tovornimi vozili, katerih največja dovoljena masa presega 3,5 t, in avtobusi (2225-1) razdalja, označena na znaku.	
		B	 <p>2225-1</p>	
		C		
2226	 <p>Prepovedano zavijanje v označeno smer</p>	A	Križišče ali cestni priključek, kjer je prepovedano zaviti levo (2226) oziroma desno (2226-1).	
		B	 <p>2226-1</p>	
		C	Znak je lahko nameščen na drogu semaforja.	
2227	 <p>Prepovedano polkrožno obračanje</p>	A	Mesto, kjer je prepovedano polkrožno obračanje.	
		B		
		C	Znak je lahko postavljen na sredinskem ločilnem pasu, prometnem otoku ali nameščen na drogu semaforja.	







2228	 <p><b>Prepovedano prehitevanje motornih vozil</b></p>	A	Cesta ali njen del, kjer je prepovedano prehitevati vsa dvo - in trisledna motorna vozila.			
		B	Koeficient retrorefleksije: RA2.			
		C	Znaku je lahko dodana dopolnilna tabla 4601, ki označuje vozila, ki jih je dovoljeno prehitevati (traktorji in delovna vozila, katerih konstrukcijsko določena hitrost ne presega 40 km/h).			
2229	 <p><b>Prenehanje prepovedi prehitevanja motornih vozil</b></p>	A	Mesto, kjer preneha prepoved prehitevanja vseh dvo - in trislednih motornih vozil, ki je bila označena z znakom 2228.			
		B				
		C	Znak se lahko postavlja tudi samo na levi strani vozišča.			
2230	 <p><b>Prepovedano prehitevanje za tovorna vozila</b></p>	A	Cesta oziroma njen del, kjer je s tovornimi vozili, katerih največja dovoljena masa presega 3,5 t, prepovedano prehitevati vsa dvo- in trisledna motorna vozila.			
		B	Koeficient retrorefleksije: RA2. Če se prepoved nanaša na tovorna vozila z drugačno največjo dovoljeno maso, mora biti znaku dodana dopolnilna tabla z navedeno največjo dovoljeno maso.			
		C				
2231	 <p><b>Prenehanje prepovedi prehitevanja za tovorna vozila</b></p>	A	Mesto, kjer preneha prepoved prehitevanja, ki je bila označena z znakom 2230.			
		B				
		C	Znak se lahko postavlja tudi samo na levi strani vozišča.			
2232	 <p><b>Omejitev hitrosti</b></p>	A	Cesta ali njen del, kjer je hitrost vozil omejena na najvišjo dovoljeno hitrost, označeno na znaku (v km/h).			
		B				
			2232-2	2232-3	2232-4	2232-5
						
			2232-6	2232-7	2232-8	2232-9
						
			2232-10	2232-11		
C	Koeficient retrorefleksije: RA2. Kombinacija znaka z znakom 2434 na istem drogu pomeni največjo dovoljeno hitrost za celotno naselje.					











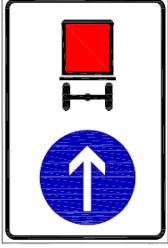

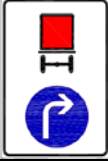












2233	 <p>Prenehanje omejitve hitrosti</p>	A	Mesto, kjer preneha omejitev najvišje dovoljene hitrosti, ki je bila označena z znakom 2232 (omejitev hitrosti).				
		B					
			2233-2	2233-3	2233-4	2233-5	
							
			2233-6	2233-7	2233-8	2233-9	
							
	2233-10						
		C	Znak se lahko postavlja tudi samo na levi strani vozišča.				
2234	 <p>Prepovedan prehod brez ustavljanja</p>	A	Mesto na cesti, kjer se mora vozilo ustaviti zaradi nadzora, ki ga opravlja Finančna uprava (2234, 2234-1), Policija (2234-2) ali Vojaška policija (2234-3).				
		B					
			2234-1	2234-2	2234-3		
		C					
2235	 <p>Prepovedan prehod – cestnina</p>	A	Mesto na cesti, kjer se mora vozilo po potrebi ustaviti zaradi plačila cestnine.				
		B					
		C					
2236	 <p>Prepovedana ustavitev in parkiranje</p>	A	Stran ceste, kjer sta prepovedana ustavitev in parkiranje vozil (2236).				
		B					
			2236-1	2236-2			
		C	<p>Če prepoved ustavitve in parkiranja velja na točno določeni vzdolžni oziroma prečni razdalji od mesta, kjer je postavljen znak (2236), morata biti razdalji označeni z dopolnilno tablo (4304, 4303). Mesto začetka prepovedi ustavitve in parkiranja se lahko označi z znakom 2236-1, konec pa z znakom 2236-2.</p>				




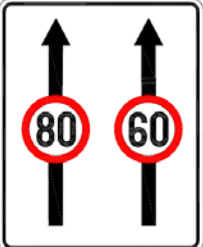
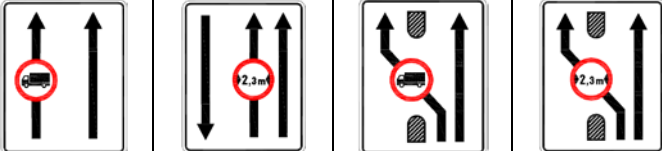

2237	 <p><b>Prepovedano parkiranje</b></p>	A	Stran ceste, kjer je prepovedano parkiranje vozil (2237).			
		B	 <p>2237-1</p>	 <p>2237-2</p>		
			Če prepoved parkiranja velja na točno določeni vzdolžni oziroma prečni razdalji od mesta, kjer je postavljen znak (2237), morata biti razdalji označeni z dopolnilno tablo (4304, 4303). Mesto začetka prepovedi parkiranja se lahko označi z znakom 2237-1, konec pa z znakom 2237-2.			
C						
2238	 <p><b>Prenehanje vseh prepovedi in omejitev</b></p>	A	Mesto na cesti, kjer prenehajo veljati prepovedi in omejitve, ki so bile označene s prometnimi znaki na tej cesti.			
		B				
		C	Znak se lahko postavlja tudi samo na levi strani vozišča.			
<b>2300 – znaki za obveznosti</b>						
2301	 <p><b>Obvezna smer</b></p>	A	Smer, v kateri morajo voziti vozila.			
		B	 <p>2301-1</p>	 <p>2301-2</p>	 <p>2301-3</p>	 <p>2301-4</p>
			Znaki so lahko nameščeni na drogu semaforja. Znak 2301-1 se na sredinskem otoku krožnega križišča postavlja na višini 0,80 m. Na enosteznih in mini krožnih križiščih s povoznim sredinskim otokom se znak ne postavlja.			
C						
2302	 <p><b>Dovoljeni smeri</b></p>	A	Smeri, v katerih smejo voziti vozila.			
		B	 <p>2302-1</p>	 <p>2302-2</p>		
			Znak je lahko nameščen na drogu semaforja.			
C						
2303	 <p><b>Obvezna vožnja mimo</b></p>	A	Vozišče ali njegov del, kjer morajo vozila voziti po desni (2303), po levi (2303-1), po levi ali desni (2303-2) pri vožnji mimo otokov za pešce, otokov za usmerjanje prometa in drugih objektov na vozišču.			
		B	 <p>2303-1</p>	 <p>2303-2</p>		
			Znaki morajo biti postavljeni na vrhu prometnega otoka ali drugega objekta na vozišču. Znak velikostnega razreda 2 se postavlja na višino 0,60 m, velikostnega razreda 3 pa 0,40 m nad voziščem.			
C						





2304	 <b>Krožni promet</b>	A	Križišče, na katerem je obvezen krožni promet in veljajo pravila vožnje na krožnem križišču.
		B	
		C	
2305	 <b>Najmanjša dovoljena hitrost</b>	A	Cesta ali njen del, kjer morajo vozila voziti najmanj s hitrostjo (v km/uro), označeno na znaku.
		B	
		C	
2306	 <b>Prenehanje najmanjše dovoljene hitrosti</b>	A	Mesto, kjer preneha predpisana najmanjša dovoljena hitrost.
		B	
		C	Znak se lahko postavlja tudi samo na levi strani vozišča.
2307	 <b>Uporaba snežnih verig</b>	A	Cesta ali njen del, kjer morajo imeti motorna vozila, razen enoslednih in lahkih štirikolesnih, v zimskih razmerah na pogonskih kolesih snežne verige ali verigam enakovredne pripomočke za pogonska kolesa.
		B	
		C	Znak se postavlja in odstranjuje v skladu s programom dela zimske službe.
2308	 <b>Prenehanje uporabe snežnih verig</b>	A	Mesto na cesti, kjer preneha veljati obveznost, ki je bila označena s prometnim znakom 2307.
		B	
		C	Znak se postavlja in odstranjuje v skladu s programom dela zimske službe. Postavlja se lahko tudi samo na levi strani vozišča.
2309	 <b>Kolesarska pot ali steza</b>	A	Kolesarska pot oziroma steza, namenjena prometu koles.
		B	Uporaba kolesarske poti za druga vozila mora biti označena z dopolnilno tablo.
		C	Znak se lahko postavlja tudi samo na levi strani poti oziroma steze.

2310	 <p><b>Konec kolesarske poti ali steze</b></p>	A	Mesto na cesti, kjer se konča kolesarska pot ali steza, ki je bila označena z znakom 2309.
		B	
		C	Znak se lahko postavlja tudi samo na levi strani poti oziroma steze.
2311	 <p><b>Steza za pešce</b></p>	A	Steza za pešce, namenjena pešcem in drugim posebnim prevoznim sredstvom.
		B	
		C	Znak se lahko postavlja tudi samo na levi strani steze.
2312	 <p><b>Konec steze za pešce</b></p>	A	Mesto na cesti, kjer se konča steza za pešce, ki je bila označena z znakom 2311.
		B	
		C	Znak se lahko postavlja tudi samo na levi strani steze.
2313	 <p><b>Ločena pasova za pešce in kolesarje</b></p>	A	Pločnik ali druga površina, namenjena pešcem in kolesarjem, kjer sta pasova za kolesarje in pešce medsebojno ločena z ločilno črto.
		B	S simbolom mora biti prikazana dejanska razporeditev pasov.
		C	Znak se lahko postavlja tudi samo na levi strani površine za pešca oziroma kolesarja.
2314	 <p><b>Konec pasov za pešce in kolesarje</b></p>	A	Mesto na cesti, kjer se končata pasova za pešce in kolesarje, ki sta bila označena z znakom 2313.
		B	S simbolom mora biti prikazana dejanska razporeditev pasov.
		C	Znak se lahko postavlja tudi samo na levi strani površine za pešca oziroma kolesarja.
2315	 <p><b>Površina za promet pešcev in kolesarjev</b></p>	A	Pločnik ali druga površina, namenjena pešcem in kolesarjem, kjer ni ločenih pasov zanje.
		B	
		C	Znak se lahko postavlja tudi samo na levi strani površine.









2316	 <p><b>Konec površine za promet pešcev in kolesarjev</b></p>	A	Mesto na cesti, kjer se konča površina, ki je bila označena z znakom 2315.						
		B							
		C	Znak se lahko postavlja tudi samo na levi strani površine.						
2317	 <p><b>Steza za jezdece</b></p>	A	Steza, namenjena ježi živali.						
		B							
		C	Znak se lahko postavlja tudi samo na levi strani steze.						
2318	 <p><b>Konec steze za jezdece</b></p>	A	Konec steze, namenjene ježi živali.						
		B							
		C	Znak se lahko postavlja tudi samo na levi strani steze.						
2319	 <p><b>Obvezna smer za določene vrste vozil</b></p>	A	Obvezna smer za vozila, prikazana na znaku.						
		B	<table border="1"> <tbody> <tr> <td>  </td> <td>  </td> <td></td> </tr> <tr> <td>2319-1</td> <td>2319-2</td> <td></td> </tr> </tbody> </table>				2319-1	2319-2	
									
2319-1	2319-2								
C									
2320	 <p><b>Obvezna smer za vozila, ki prevažajo nevarno blago</b></p>	A	Obvezna smer za vozila, ki prevažajo nevarno blago.						
		B	<table border="1"> <tbody> <tr> <td>  </td> <td>  </td> <td></td> </tr> <tr> <td>2320-1</td> <td>2320-2</td> <td></td> </tr> </tbody> </table> <p>Znaku mora biti dodana dopolnilna tabla 4502, če obvezna smer velja le za vozila, ki prevažajo določeno vrsto nevarnega blaga.</p>				2320-1	2320-2	
									
2320-1	2320-2								
C									









2400 – znaki za urejanje cestnega prometa			
2401	 <p><b>Avtocesta</b></p>	A Mesto, kjer se začenja avtocesta.	
		B	
		C	
2402	 <p><b>Konec avtoceste</b></p>	A Mesto, kjer se konča avtocesta.	
		B	
		C Znak se lahko postavlja tudi samo na levi strani vozišča.	
2403	 <p><b>Hitra cesta</b></p>	A Mesto, kjer se začenja hitra cesta.	
		B	
		C	
2404	 <p><b>Konec hitre ceste</b></p>	A Mesto, kjer se konča hitra cesta.	
		B	
		C Znak se lahko postavlja tudi samo na levi strani vozišča.	
2405	 <p><b>Cesta, določena za motorna vozila</b></p>	A Mesto, kjer se začenja cesta za motorna vozila, na kateri ni dovoljen promet motornih vozil, ki po deklaraciji proizvajalca ne dosegajo hitrosti 60 km/h, pešcev, kolesarjev in vprežnih vozil.	
		B	
		C	
2406	 <p><b>Konec ceste, določene za motorna vozila</b></p>	A Mesto, kjer se konča cesta, določena za motorna vozila.	
		B	
		C Znak se lahko postavlja tudi samo na levi strani vozišča.	








2407	 <p><b>Enosmerna cesta</b></p>	A	Enosmerna cesta	
		B	 <p>2407-1</p>	
		C	Velikost znaka 2407-1: 1000 x 250 mm Znak 2407-1 se postavlja na kraku T-križišča, kjer se pričinja enosmerna cesta, lahko pa stoji tudi samo na levi strani vozišča. Nameščen je lahko na drogu semaforja.	
2408	 <p><b>Prometni pasovi, namenjeni določeni vrsti vozil</b></p>	A	Število in namen prometnih pasov, kadar so ti namenjeni le določeni vrsti vozil.	
		B		
		C	Velikost znaka: na avtocestah in hitrih cestah 1200 x 1500 mm, na drugih cestah 800 x 1000 mm.	
2409	 <p><b>Omejitve in prepovedi na prometnem pasu</b></p>	A	Število in omejitev oziroma prepoved na posameznem prometnem pasu.	
		B	 <p>2409-1      2409-2      2409-3      2409-4</p>	
		C	Velikost znaka: na avtocestah in hitrih cestah 1200 x 1500 mm, na drugih cestah 800 x 1000 mm.	
		A	Začetek (2410) oziroma konec (2410-1) prometnega pasu, po katerem morajo voziti počasna vozila, ki vozijo s hitrostjo, manjšo od hitrosti, določene na znaku.	
		B	 <p>2410-1</p>	
C	Velikost znaka: 1200 x 1800 mm na desni strani smernega vozišča avtocest in hitrih cestah, na drugih cestah ter levi strani smernega vozišča avtocest in hitrih cest pa 900 x 1350 mm. Na avtocestah in hitrih cestah mora biti postavitve znaka ponovljena 250 m pred odpiranjem pasu in 250 m pred zapiranjem pasu. Znak 2410-1 mora biti na cestah, ki imajo ločena smerna vozišča z več kot dvema prometnima pasovoma, postavljen tudi na levi strani smernega vozišča.			

<p>2411</p>	 <p>Prometni pas za vozila javnega prevoza potnikov</p>	<p>A Prometni pas, ki je stalno (2411, 2411-2, 2411-6) ali samo določen čas dneva (2411-1, 2411-3) namenjen vozilom javnega linijskega prevoza potnikov v cestnem prometu ali vozilom javnega linijskega prevoza potnikov in taksijem ali samo slednjim (2411-4).</p> <table border="1" data-bbox="715 315 1414 456"> <tr> <td></td> <td></td> <td></td> <td></td> </tr> <tr> <td>2411-1</td> <td>2411-2</td> <td>2411-3</td> <td>2411-4</td> </tr> </table> <p>B</p> <table border="1" data-bbox="715 488 1414 629"> <tr> <td></td> <td></td> <td></td> <td></td> </tr> <tr> <td>2411-5</td> <td>2411-6</td> <td>2411-7</td> <td>2411-8</td> </tr> </table> <p>Prikaz položaja prometnih pasov mora izražati dejansko stanje.</p> <p>C Znak se postavlja skupaj s talno označbo 5222 na začetku pasu. Znakom 2411-5, 2411-7 in 2411-8 mora biti dodana dopolnilna tabla z navedbo ali označbo izjem glede namena vožnje, časa in vrste vozil, ki lahko uporabljajo oziroma menjavajo prometna pasova.</p>					2411-1	2411-2	2411-3	2411-4					2411-5	2411-6	2411-7	2411-8
2411-1	2411-2	2411-3	2411-4															
2411-5	2411-6	2411-7	2411-8															
<p>2412</p>	 <p>Razvrščanje vozil</p>	<p>A Razvrščanje vozil na križišču (2412), krožnem križišču s spiralnim potekom krožnega vozišča (2412-1), križišču, kjer so posamezne smeri dovoljene samo določeni vrsti vozil (2412-2), in na križišču s čakalno površino za kolesarje (2412-3).</p> <table border="1" data-bbox="715 898 1241 1039"> <tr> <td></td> <td></td> <td></td> <td></td> </tr> <tr> <td>2412-1</td> <td>2412-2</td> <td>2412-3</td> <td></td> </tr> </table> <p>B Simbol smeri mora ustrezati dejanskemu številu prometnih pasov in načinu razvrščanja na njih.</p> <p>C Velikost znaka: 600 x 900, 900 x 900, 1200 x 900 mm. Znak se postavlja na mestu začetka pasov za razvrščanje. Znak 2412 se v naseljih postavlja samo na krakih križišč, ki imajo več kot dva razvrstilna prometna pasova.</p>					2412-1	2412-2	2412-3									
2412-1	2412-2	2412-3																
<p>2413</p>	 <p>Dolgi most</p> <p>Parkiraj in presedi</p>	<p>A Bližina mesta ali mesto, kjer je zagotovljen parkirni prostor za parkiranje vozila in nadaljevanje poti z vozili javnega prevoza potnikov ali izposajo kolesa.</p> <table border="1" data-bbox="715 1301 1059 1496"> <tr> <td></td> <td></td> <td></td> </tr> <tr> <td>2413-1</td> <td>2413-2</td> <td></td> </tr> </table> <p>B Na znaku morajo biti s simboli označene vrste vozil javnega prevoza potnikov in številke prog.</p> <p>C</p>				2413-1	2413-2											
2413-1	2413-2																	
<p>2414</p>	 <p>Odstavna niša</p>	<p>A Mesto na cesti, namenjeno ustavitvi vozil v sili.</p> <table border="1" data-bbox="715 1715 879 1856"> <tr> <td></td> <td></td> </tr> <tr> <td>2414-1</td> <td></td> </tr> </table> <p>C Če je odstavna niša opremljena z napravo za klic v sili, mora biti na znaku napis »SOS«. Na avtocestah je osnovna barva znaka zelena.</p>			2414-1													
2414-1																		












































































2415	 <p><b>Odstavna niša v predorih</b></p>	A	Mesto v predoru, namenjeno ustavitvi vozil v sili, ki je opremljeno s klicem v sili in napravami za gašenje požara.	
		B		
			2415-1	2415-2
		C	Znak z notranjo osvetlitvijo.	
2416	 <p><b>Prehod za vozila</b></p>	A	Mesto, kjer mora biti zagotovljen nemoten prehod vozil in ni dovoljeno ustavljanje ali parkiranje.	
		B	Na znaku mora biti navedena številka dovoljenja upravnega organa, s katerim je prepovedana uporaba prehoda za ustavljanje in parkiranje.	
		C	Velikost znaka: 300 x 450 mm. Znak je lahko nameščen tudi na druge nosilne konstrukcije (zidovi stavb, ograje ipd.).	
2417	 <p><b>Intervencijska pot</b></p>	A	Pot oziroma pas, ki je namenjen intervencijskim vozilom in na katerem ni dovoljena ustavitve ali parkiranje.	
		B	Če je prometni pas namenjen intervencijski poti, mora biti označen z ločilno neprekinjeno črto rumene barve.	
		C	Velikost znaka: 400 x 400 mm, 600 x 600 mm. Znak se lahko postavlja tudi samo na levi strani vozišča.	
2418	 <p><b>Intervencijski prehod</b></p>	A	Mesto na cesti, kjer je preko ločilnega otoka, z demontažo varnostne ograje mogoče vzpostaviti prehod intervencijskim vozilom na drugo smerno vozišče.	
		B	Izvedba znaka je obojestranska.	
		C	Velikost znaka: 400 x 400 mm. Znak se postavlja neposredno na začetku ali koncu prehoda.	
2419	 <p><b>Območje prepovedanega parkiranja</b></p>	A	Mesto v naselju, kjer se začne območje, prepovedano za parkiranje oziroma območje z dopustnim kratkotrajnim parkiranjem.	
		B	V primeru dopustnega kratkotrajnega parkiranja mora biti znaku dodana dopolnilna tabla 4308 z obvestilom o načinu prometne ureditve (dopusten maksimalen čas parkiranja, časovni termini dopustnega parkiranja, informacije o plačilu parkirnine).	
		C	Velikost znaka: 600 x 600 mm. V primeru dopustnega kratkotrajnega parkiranja se znak postavlja v kombinaciji s talno označbo 5358.	
2420	 <p><b>Konec območja prepovedanega parkiranja</b></p>	A	Mesto v naselju, kjer se konča območje prepovedanega oziroma kratkotrajnega parkiranja.	
		B		
		C	Znak se lahko postavlja tudi samo na levi strani vozišča.	

2421	 <p>Območje omejene hitrosti</p>	A	Mesto v naselju, kjer se začne območje, v katerem je najvišja dovoljena hitrost omejena na 30 km/h.
		B	
		C	Velikost znaka: 600 x 600 mm. Znak je lahko nameščen na drogu semaforja.
2422	 <p>Konec območja omejene hitrosti</p>	A	Mesto v naselju, kjer se konča območje omejene hitrosti.
		B	
		C	Znak se lahko postavlja tudi samo na levi strani vozišča ali namešča na drog semaforja.
2423	 <p>Območje za pešce</p>	A	Mesto v naselju, kjer se začne območje, namenjeno pešcem, in v katerem je vožnja dovoljena le kolesarjem in uporabnikom posebnih prevoznih sredstev.
		B	Z dopolnilno tablo mora biti označena vrsta vozil, ki lahko kot izjeme zapeljejo v območje.
		C	
2424	 <p>Konec območja za pešce</p>	A	Mesto v naselju, kjer se konča območje, namenjeno pešcem.
		B	
		C	Znak se lahko postavlja tudi samo na levi strani vozišča.
2425	 <p>Območje parkiranja</p>	A	Mesto v naselju, kjer se začne območje dovoljenega parkiranja.
		B	 2425-1
		C	Velikost znaka: 600 x 600 mm. Parkirna ureditev in druge informacije morajo biti prikazane z dopolnilno tablo 4307 ali 4307-1.
2426	 <p>Konec območja parkiranja</p>	A	Mesto v naselju, kjer se konča območje dovoljenega parkiranja.
		B	 2426-1
		C	Znak se lahko postavlja tudi samo na levi strani vozišča.

2427	 <p><b>Območje umirjenega prometa</b></p>	A	Mesto v naselju, kjer se začne območje, v katerem imajo pešci prednost pred vozili in je dovoljena igra otrok.
		B	
		C	Velikost znaka: 900 x 600 mm, 600 x 400 mm.
2428	 <p><b>Konec območja umirjenega prometa</b></p>	A	Mesto v naselju, kjer se konča območje umirjenega prometa.
		B	Znak se lahko postavlja tudi samo na levi strani vozišča.
		C	Velikost znaka: 900 x 600 mm, 600 x 400 mm.
2429	 <p><b>Otroci na vozišču</b></p>	A	Bližina mesta, kjer se lahko na cesti zadržuje več otrok.
		B	Koeficient retrorefleksije: RA3.
		C	Znak se postavlja samo v naseljih. Zunaj njih se v kombinaciji z znakom 2433 lahko označujejo postajališča šolskega avtobusa.
2430	 <p><b>Samostojni prehod za kolesarje</b></p>	A	Mesto, kjer je označen prehod za kolesarje.
		B	Koeficient retrorefleksije: RA3. Znak je lahko nameščen na drogu semaforja. Če je prehod izveden na dvignjeni ploščadi, mora biti znaku dodana dopolnilna tabla 4702.
		C	Znak je lahko postavljen do 5,00 m pred prehodom.
2431	 <p><b>Prehod za pešce</b></p>	A	Mesto, kjer je označen prehod za pešce.
		B	Koeficient retrorefleksije: RA3. Znak je lahko nameščen na drogu semaforja. Če je prehod izveden na dvignjeni ploščadi, mora biti znaku dodana dopolnilna tabla 4702.
		C	Znak je lahko postavljen do 5,00 m pred prehodom.
2432	 <p><b>Prehod za pešce in kolesarje</b></p>	A	Mesto, kjer je označen skupni prehod za pešce in kolesarje.
		B	 <p>2432-1</p>
		C	Koeficient retrorefleksije: RA3. Znak je lahko nameščen na drogu semaforja. Če je prehod izveden na dvignjeni ploščadi, mora biti znaku dodana dopolnilna tabla 4702.
		C	Znak je lahko postavljen do 5,00 m pred prehodom.

2433	 <b>Avtobusno postajališče</b>	A	Mesto, kjer je avtobusno postajališče.				
		B					
		C	Znak se uporablja v kombinaciji z označbami 5333 do 5333-3.				
2434	 <b>Naselje</b>	A	Naselje, skozi katero poteka cesta, in mesto na cesti, od katerega naprej veljajo pravila vožnje v naselju.				
		B					
		C	Velikost znaka: 1000, 1300, 1600, 1900, 2100 ali 2300 x 500 mm (enovrstični napis), 1000, 1300, 1600, 1900 ali 2300 x 750 mm (dvovrstični napis). Postavitev znaka ni dovoljena na avtocestah in hitrih cestah, razen na izvoznih krakih njihovih priključkov.				
2435	 <b>Konec naselja</b>	A	Mesto na cesti, kjer se konča naselje.				
		B					
		C	Velikost znaka: 1000, 1300, 1600, 1900, 2100 ali 2300 x 500 mm (enovrstično besedilo), 1000, 1300, 1600, 1900, 2100 ali 2300 x 750 mm (dvovrstično besedilo). Znaka ni dovoljeno postavljati na avtocestah in hitrih cestah, razen na uvoznih krakih njihovih priključkov. Znak se lahko postavlja tudi samo na levi strani vozišča.				
2436	 <b>Parkirišče</b>	A	Prostor, urejen za parkiranje vozil.				
		B	<table border="1" data-bbox="724 1234 1059 1391"> <tbody> <tr> <td></td> <td></td> </tr> <tr> <td>2436-1</td> <td>2436-2</td> </tr> </tbody> </table> <p>Smer parkirišča je lahko prikazana s simbolom v znaku. Če parkirišče nima talnih označb, mora biti način parkiranja prikazan z dopolnilno tablo 4301.</p>			2436-1	2436-2
							
2436-1	2436-2						
C							
2437	 <b>Parkirišče</b>	A	Prostor, urejen za parkiranje vozil, kjer je to časovno omejeno in plačljivo.				
		B	Parkirna ureditev in druge informacije morajo biti prikazane z dopolnilno tablo 4307 ali 4307-1.				
		C					

<p>2438</p>	 <p>Parkirišče</p>	<p>A Prostor, urejen za parkiranje določenih vrst vozil.</p> <table border="1" data-bbox="703 297 1401 611"> <tbody> <tr> <td data-bbox="703 297 884 421">  </td> <td data-bbox="884 297 1064 421">  </td> <td data-bbox="1064 297 1244 421">  </td> <td data-bbox="1244 297 1425 421">  </td> </tr> <tr> <td data-bbox="703 421 884 454">2438-1</td> <td data-bbox="884 421 1064 454">2438-2</td> <td data-bbox="1064 421 1244 454">2438-3</td> <td data-bbox="1244 421 1425 454">2438-4</td> </tr> <tr> <td data-bbox="703 454 884 577">  </td> <td data-bbox="884 454 1064 577">  </td> <td data-bbox="1064 454 1244 577">  </td> <td data-bbox="1244 454 1425 577">  </td> </tr> <tr> <td data-bbox="703 577 884 611">2438-5</td> <td data-bbox="884 577 1064 611">2438-6</td> <td data-bbox="1064 577 1244 611">2438-7</td> <td data-bbox="1244 577 1425 611">2438-8</td> </tr> </tbody> </table> <p>C</p>					2438-1	2438-2	2438-3	2438-4					2438-5	2438-6	2438-7	2438-8
																		
2438-1	2438-2	2438-3	2438-4															
																		
2438-5	2438-6	2438-7	2438-8															
<p>2439</p>	 <p>Parkirišče</p>	<p>A Prostor, urejen za parkiranje motornih vozil, z obveznim načinom parkiranja.</p> <table border="1" data-bbox="703 745 1401 1059"> <tbody> <tr> <td data-bbox="703 745 884 869">  </td> <td data-bbox="884 745 1064 869">  </td> <td data-bbox="1064 745 1244 869">  </td> <td data-bbox="1244 745 1425 869">  </td> </tr> <tr> <td data-bbox="703 869 884 902">2439-1</td> <td data-bbox="884 869 1064 902">2439-2</td> <td data-bbox="1064 869 1244 902">2439-3</td> <td data-bbox="1244 869 1425 902">2439-4</td> </tr> <tr> <td data-bbox="703 902 884 1025">  </td> <td data-bbox="884 902 1064 1025">  </td> <td data-bbox="1064 902 1244 1025">  </td> <td data-bbox="1244 902 1425 1025">  </td> </tr> <tr> <td data-bbox="703 1025 884 1059">2439-5</td> <td data-bbox="884 1025 1064 1059">2439-6</td> <td data-bbox="1064 1025 1244 1059">2439-7</td> <td data-bbox="1244 1025 1425 1059">2439-8</td> </tr> </tbody> </table> <p>C</p>					2439-1	2439-2	2439-3	2439-4					2439-5	2439-6	2439-7	2439-8
																		
2439-1	2439-2	2439-3	2439-4															
																		
2439-5	2439-6	2439-7	2439-8															
<p>2440</p>	 <p>Parkirišče – garaža</p>	<p>A Pokriti prostor, urejen za parkiranje vozil.</p> <table border="1" data-bbox="703 1227 1401 1485"> <tbody> <tr> <td data-bbox="703 1227 884 1451">  </td> <td data-bbox="884 1227 1064 1451">  </td> <td data-bbox="1064 1227 1244 1451">  </td> <td data-bbox="1244 1227 1425 1451"></td> </tr> <tr> <td data-bbox="703 1451 884 1485">2440-1</td> <td data-bbox="884 1451 1064 1485">2440-2</td> <td data-bbox="1064 1451 1244 1485">2440-3</td> <td data-bbox="1244 1451 1425 1485"></td> </tr> </tbody> </table> <p>Z dopolnilno tablo sta lahko označena dopusten čas parkiranja in vrsta vozil, ki jim je prostor namenjen.</p> <p>C</p>					2440-1	2440-2	2440-3									
																		
2440-1	2440-2	2440-3																
<p>2441</p>	 <p>Parkirno mesto</p>	<p>A Parkirno mesto, rezervirano za vozila invalidov (2441) oziroma vozila oseb, ki za prevoz otrok uporabljajo otroški voziček (2441-1).</p> <table border="1" data-bbox="703 1675 1401 1843"> <tbody> <tr> <td data-bbox="703 1675 884 1798">  </td> <td data-bbox="884 1675 1401 1798"></td> </tr> <tr> <td data-bbox="703 1798 884 1843">2441-1</td> <td data-bbox="884 1798 1401 1843"></td> </tr> </tbody> </table> <p>C Znak 2441 se postavlja v kombinaciji s talnimi označbami 5352, 5352-1 ali 5352-2, znak 2441-1 pa v kombinaciji z označbo 5353.</p>			2441-1													
																		
2441-1																		

2442	 <p>Vodovarstveno območje</p>	A	Mesto na cesti, od katerega naprej poteka po najožjem, ožjem oziroma širšem vodovarstvenem območju.				
		B	Znaku morata biti dodani dopolnilni tabli 4103 in 4804.				
		C	Na tabli 4804 je lahko tudi napis o vrsti vodovarstvenega območja (najožje, ožje ali širše vodovarstveno območje).				
2443	 <p>Območje s pogostim pojavom megle</p>	A	Cesta oziroma njen del, kjer je pogost pojav megle in je obvezna prilagoditev hitrosti, kot je predpisano na znaku zaradi zmanjšane vidljivosti, ki je posledica pojava megle.				
		B	<table border="1" data-bbox="730 757 1061 987"> <tbody> <tr> <td>  </td> <td>  </td> </tr> <tr> <td>2443-1</td> <td>2443-2</td> </tr> </tbody> </table>			2443-1	2443-2
							
2443-1	2443-2						
C	Napis »V MEGLI!« z velikimi črkami. Velikost znakov: 2443; 2500 x 3750 mm, 2443-1, 2443-2; 1500 x 3000 mm. Znak se postavlja na avtocestah in hitrih cestah v kombinaciji s talno označbo 5323.						
2444	 <p>Vožnja desno ob rdeči luči na semaforju</p>	A	Dovoljena vožnja desno ob rdeči luči na semaforju, in sicer ob pogoju, da je smer prosta.				
		B	Koeficient retrorefleksije: RA 3.				
		C	Velikost znaka: 350 x 350 ali 250 x 250 mm. Znak mora biti nameščen na drogu semaforja ob semaforski glavi v višini rdečega svetlobnega dajalnika.				

(3) Kadar se znaki za izrecne odredbe, ki imajo osnovno barvo belo, uporabljajo za označevanje in zavarovanje del na cestah in ovir v cestnem prometu, imajo osnovno barvo rumeno, razen na znaku 7302.

#### 17. člen

(postavljanje znakov za izrecne odredbe)

(1) Znaki za izrecne odredbe se postavljajo neposredno na mestu, kjer se za udeležence cestnega prometa pojavita obveznost in prepoved ali omejitev, ki je izražena z znakom.

(2) Ne glede na prejšnji odstavek so znaki za izrecne odredbe lahko postavljeni na določeni razdalji pred mestom, kjer se za udeležence cestnega prometa pojavi obveznost, prepoved ali omejitev, če je pri posameznem znaku s tem pravilnikom to dovoljeno.

(3) Znaki za izrecne odredbe veljajo od mesta postavitve znaka do mesta postavitve znaka o njegovem preključu,

če pri posameznem znaku s tem pravilnikom ni določeno drugače.

(4) Znaki za prepovedi in omejitve (2200) veljajo od mesta, kjer so postavljeni, do mesta, kjer je postavljen znak o njihovem preključu, sicer pa do prvega naslednjega križišča javnih oziroma nekategoriziranih cest, ki se uporabljajo za javni cestni promet. Če naj prepoved ali omejitev velja še naprej za križiščem teh cest, se znak ponovno postavi za vsakim križiščem s temi cestami.

(5) Če posamezen znak za prepovedi in omejitve velja le na razdalji do 1000 m, mu je lahko dodana dopolnilna tabla 4103, ki označuje dolžino ceste, kjer velja označena omejitev oziroma prepoved.

(6) Če se na določenem delu ceste omejitev hitrosti spremeni, se z znakom za novo omejitev istočasno preključijo predhodna omejitve.

(7) Posamezni znaki za vodenje prometa (2400), ki veljajo na določenem območju (CONA), morajo biti postavljeni na vseh cestah, ki omogočajo dostop v območje.