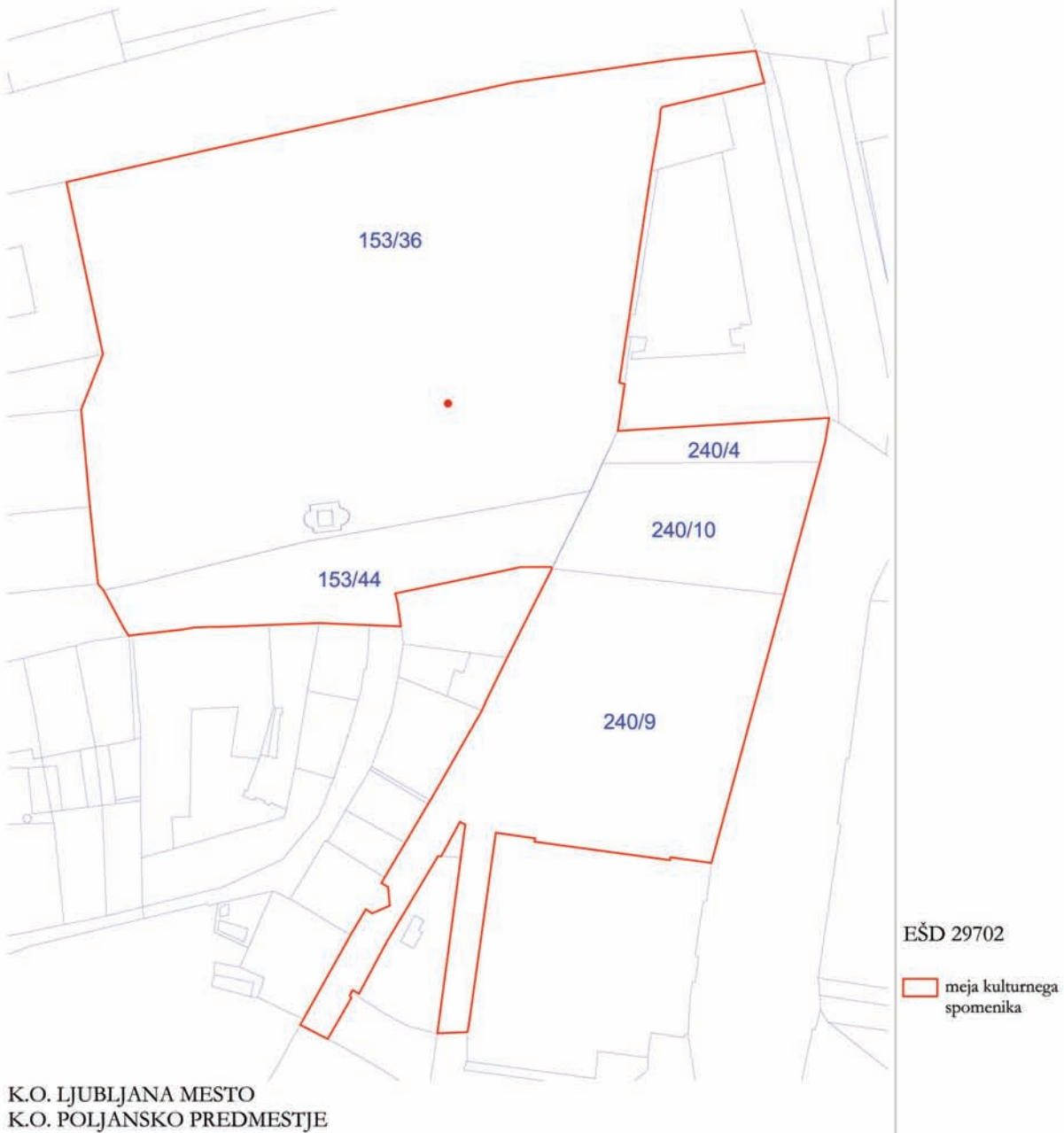


Datum izrisa : 26.10.2012



Vir podatkov:

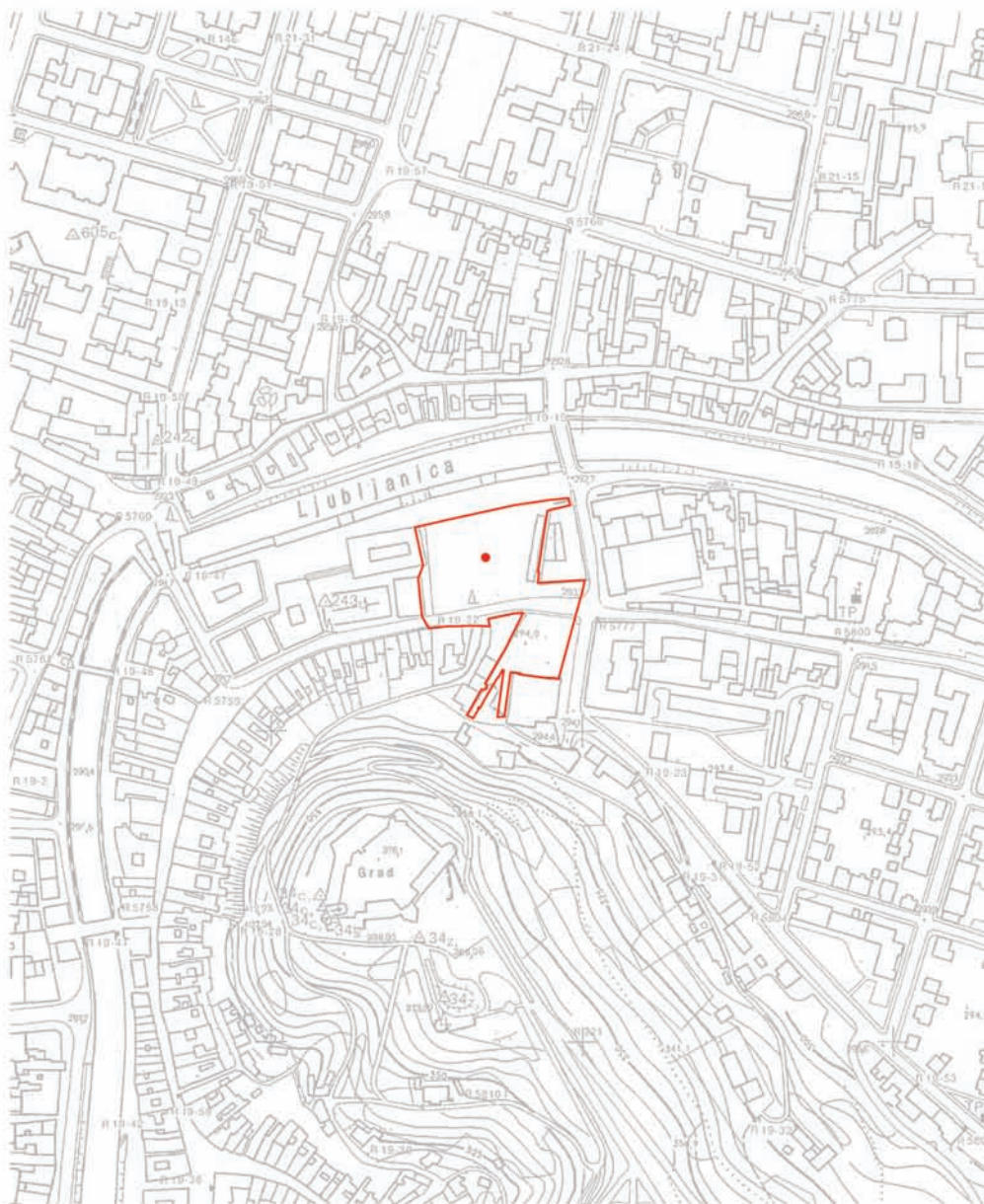
- Predlog za spremembe in dopolnitve Odloka o razglasitvi arheološkega kompleksa v ljubljanskih občinah za kulturni in zgodovinski spomenik (Ur. l. RS, št. 46/1990)

Vir za kartografsko osnovo:


- Digitalni katastrski načrt, Geodetska uprava Republike Slovenije

Merilo: 1:1000

Datum izrisa : 26.10.2012



EŠD 29702

 meja kulturnega spomenika

TTN5 LJUBLJANA S-44

Vir podatkov:

- Predlog za spremembe in dopolnitve Odloka o razglasitvi arheološkega kompleksa v ljubljanskih občinah za kulturni in zgodovinski spomenik (Ur. l. RS, št. 46/1990)

Vir za kartografsko osnovo:

- Temeljni topografski načrt 1: 5000, 1: 10 000, Geodetska uprava Republike Slovenije

Merilo: 1:5000