



Datum izrisa : 03.03.2010



EŠD 4143

-  meja kulturnega spomenika
-  meja vplivnega območja spomenika

K.O. AJDOVŠČINA

Vir podatkov:

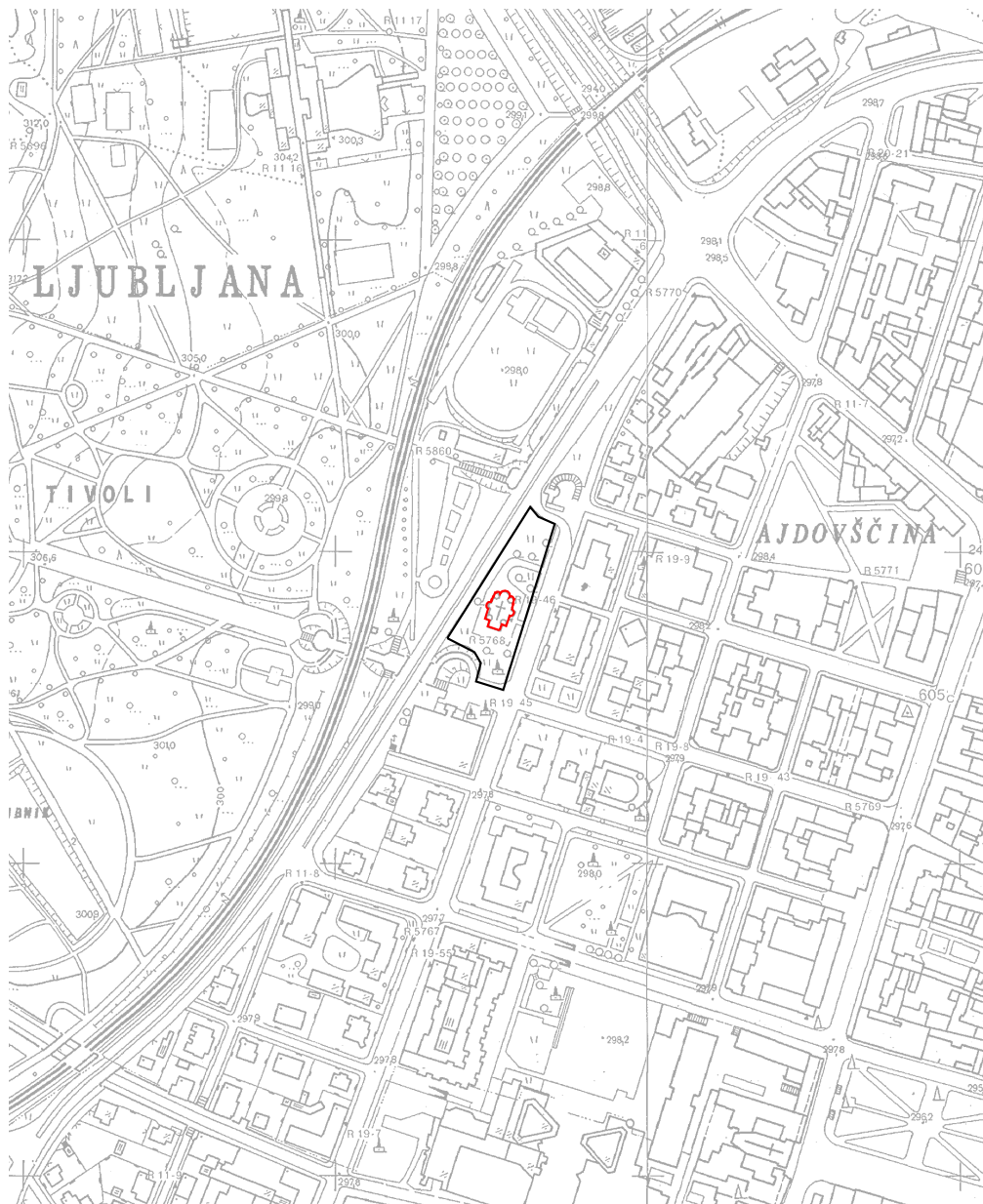
- Strokovne podlage za razglasitev Cerkev sv. Cirila in Metoda
ob Prešernovi cesti za kulturni spomenik lokalnega pomena

Vir za kartografsko osnovo:



- Digitalni katastrski načrt, Geodetska uprava Republike Slovenije

Merilo: 1:1000

Datum izrisa : 03.03.2010



EŠD 4143

-  meja kulturnega spomenika
-  meja vplivnega območja spomenika

TTN5 LJUBLJANA-S 43

Vir podatkov:

- Strokovne podlage za razglasitev Cerkev sv. Cirila in Metoda
ob Prešernovi cesti za kulturni spomenik lokalnega pomena

Vir za kartografsko osnovo:

- Temeljni topografski načrt 1: 5000, 1: 10 000, Geodetska uprava Republike Slovenije

Merilo: 1:5000