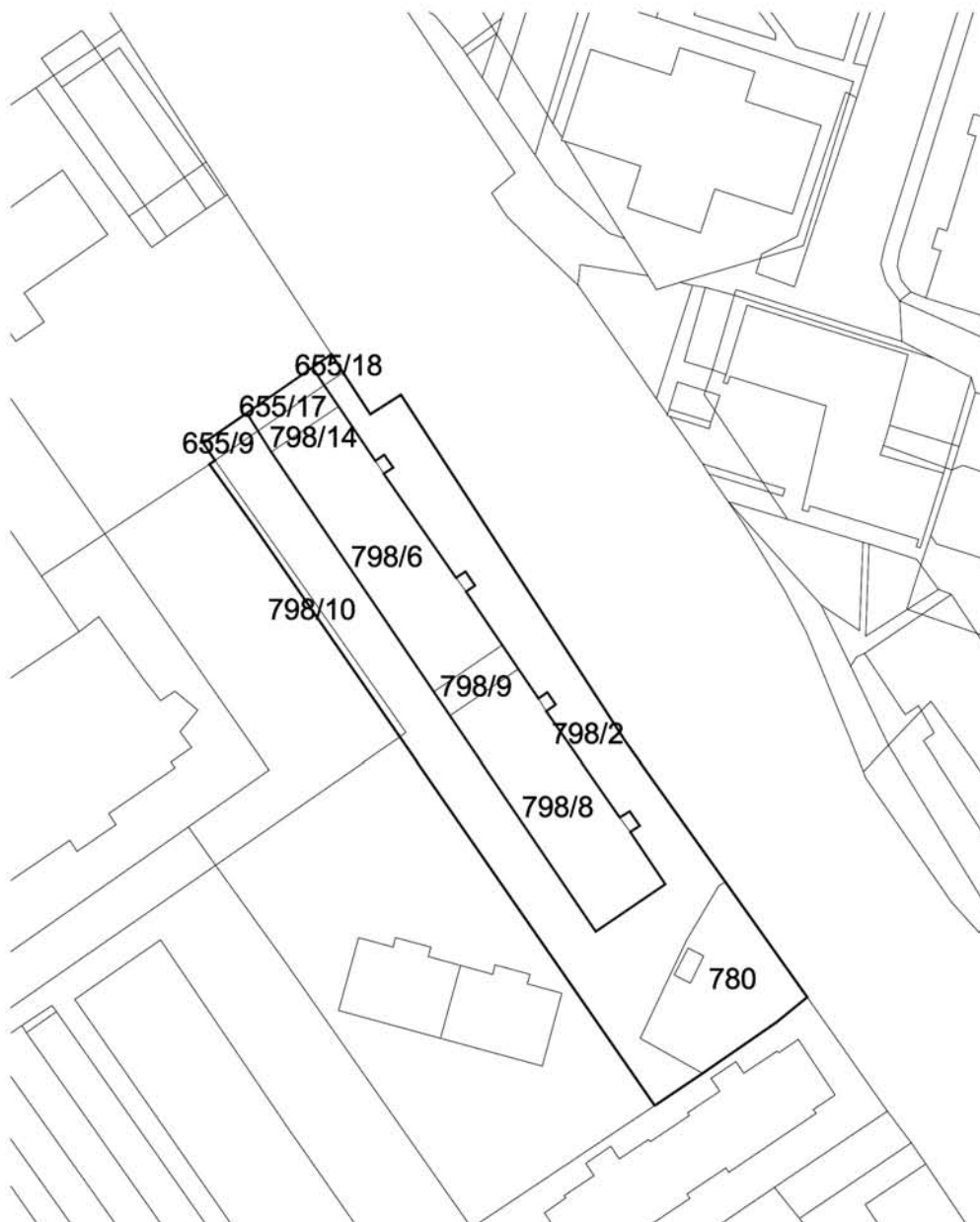






Datum izrisa : 19.05.2006



EŠD 14293

-  meja kulturnega spomenika
-  meja vplivnega območja spomenika

K.O. ZGORNJA ŠIŠKA

Vir podatkov:

-Strokovne podlage za razglasitev trgovskega paviljona v Šiški za kulturni spomenik lokalnega pomena

Vir za kartografsko osnovo:

-Digitalni katastrski načrt, Geodetska uprava Republike Slovenije



Merilo: 1:1000



Datum izrisa : 19.05.2006



EŠD 14293

-  meja kulturnega spomenika
-  meja vplivnega območja spomenika

TTN5 LJUBLJANA-S 33

Vir podatkov:

-Strokovne podlage za razglasitev trgovskega paviljona v Šiški za kulturni spomenik lokalnega pomena

Vir za kartografsko osnovo:

-Temeljni topografski načrt 1 : 5000, Geodetska uprava Republike Slovenije

Merilo: 1:5000