













PRILOGA 2

Legenda oznak na kartah poplavne in erozijske nevarnosti

Karta poplavne in erozijske nevarnosti	
globina (pri pretoku Q_{100})	globina * hitrost (pri pretoku Q_{100})
 < 0,5 m  0,5 m do 1,5 m  > 1,5 m	 < 0,5 m ² /s  0,5 m ² /s do 1,5 m ² /s  > 1,5 m ² /s
velja za vsa območja	velja za območja, kjer so hitrosti večje ali enake 1,0 m/s
<p style="text-align: center;">$v < 1$ območja, kjer so hitrosti manjše od 1,0 m/s</p> <p style="text-align: center;">--- Q500 --- meja območja pri pretoku Q_{500}</p> <p style="text-align: center;">—— Q100 —— meja območja pri pretoku Q_{100}</p> <p style="text-align: center;">--- Q10 --- meja območja pri pretoku Q_{10}</p>	
debelina sloja (pri pretoku Q_{100})	debelina sloja (pri pretoku Q_{100})
 < 0,5 m  0,5 m do 2,0 m  > 2,0 m	 < 0,3 m  0,3 m do 1,0 m  > 1,0 m
odplavljeni prepereli kamninski material	odloženi prepereli kamninski material
<p>——— meja območja pri pretoku Q_{100}</p>	