Digitally signed by Denis Stroligo
DN: c=SI, o=state authorities, ou=web-certificates, givenName=Denis, sn=Stroligo, serialNumber=1237892714014, cn=Denis Stroligo
Reason: Direktor Uradnega lista Republike Slovenije
Date: 2023.05.10 08:03:01 +02'00'

Uradni list Republike Slovenije

Internet: www.uradni-list.si e-pošta: info@uradni-list.si

Št. **53** Ljubljana, sreda **10. 5. 2023** ISSN **1318-0576** Leto **XXXIII**

MINISTRSTVA

1619. Pravilnik o spremembah in dopolnitvi Pravilnika o določitvi in varstvu naravnih vrednot

Na podlagi šestega odstavka 37. člena Zakona o ohranjanju narave (Uradni list RS, št. 96/04 – uradno prečiščeno besedilo, 61/06 – ZDru-1, 8/10 – ZSKZ-B, 46/14, 21/18 – ZNOrg, 31/18, 82/20, 3/22 – ZDeb, 105/22 – ZZNŠPP in 18/23 – ZDU-1O) in drugega odstavka 10. člena Zakona o varstvu podzemnih jam (Uradni list RS, št. 2/04, 61/06 – ZDru-1, 46/14 – ZON-C in 21/18 – ZNOrg) minister za naravne vire in prostor izdaja

P R A V I L N I K
o spremembah in dopolnitvi Pravilnika o določitvi in varstvu naravnih vrednot

1. člen

V Pravilniku o določitvi in varstvu naravnih vrednot (Uradni list RS, št. 111/04, 70/06, 58/09, 93/10, 23/15 in 7/19) se v prilogi 1:

1. na seznamu »Seznam naravnih vrednot in njihova razvrstitev na vrednote državnega in lokalnega pomena«:

– v napovedni vrstici besedilo »Koordinata y« nadomesti z besedilom »Koordinata E«, besedilo »Koordinata x« pa z besedilom »Koordinata N«;

– spremenijo pripadajoči podatki za naravne vrednote z identifikacijskimi številkami, kakor so navedeni v prilogi 1, ki je sestavni del tega pravilnika;

– črtajo naravne vrednote s pripadajočimi podatki, označene z identifikacijskimi številkami:

4, 239, 333, 530, 550, 663, 693, 695, 766, 814, 844, 885, 1013, 1167, 1180, 1185, 1303, 1314V, 1396, 1547, 1766, 1836V, 1863, 2046, 2093, 2156, 2173, 2239, 2258, 2329, 2412, 2443, 2579, 2583, 2848, 2930, 3016, 3069, 3699, 3817, 3841, 3847, 3852, 3918, 3931, 3934, 3986, 4100, 4119, 4146, 4173, 4213, 4310OP, 4325, 4384, 4391, 4409, 4477, 4478, 4530, 4553, 4602OP, 4839, 4842, 4843, 4889, 4894, 4911, 5002, 5011, 5035V, 5134, 5267, 5269, 5336OP, 5421, 5453, 5475V, 5479, 5482, 5483, 5492, 5609, 5660, 5663, 5700, 5742, 5894, 5930, 6054, 6067, 6107, 6120, 6216, 6240, 6274, 6331, 6345, 6366, 6447, 6482, 6554, 6603, 6610, 6611, 6615, 6621, 6628, 6638, 6696, 6732, 6741, 6750, 6786, 6811, 6923, 6984, 7026, 7077, 7081, 7084, 7107, 7128, 7135, 7187, 7193, 7231, 7274, 7318V, 7358, 7387, 7398, 7483, 7486, 7500, 7516, 7517, 7563, 7636, 7638, 7734, 7767, 7777, 7803, 7808, 7830, 7923, 7924, 8008, 8013, 8031, 8032, 8052, 8054, 8056, 8109, 8129V, 8131, 8159, 8204, 8228, 8241, 8244V, 8277, 8280, 8466, 8503, 8504, 8572, 8600V, 8671, 8677, 8714, 8721, 8741, 8744, 8748, 8777, 8809, 8816, 8856, 8863, 8874, 8890, 8897, 80208;

2. za seznamom »Seznam naravnih vrednot in njihova razvrstitev na vrednote državnega in lokalnega pomena, dopolnitev št. 1« doda nov seznam »Seznam naravnih vrednot in njihova razvrstitev na vrednote državnega in lokalnega pomena, dopolnitev št. 2«, ki je kot priloga 2 sestavni del tega pravilnika;

3. seznam »Seznam naravnih vrednot – delov narave, ki imajo lastnosti jame v skladu z zakonom, ki določa varstvo podzemnih jam, in njihova razvrstitev glede režima vstopa na odprte jame s prostim ali nadzorovanim vstopom ali zaprte jame« nadomesti z novim seznamom, ki je kot priloga 3 sestavni del tega pravilnika.

PREHODNA IN KONČNA DOLOČBA

2. člen

Naravne vrednote se v skladu s spremenjeno prilogo 1 pravilnika v registru naravnih vrednot razvrstijo po abecednem vrstnem redu imen naravnih vrednot, besedilo »Koordinata y« se nadomesti z besedilom »Koordinata E,«, besedilo »Koordinata x« pa z besedilom »Koordinata N« v enem mesecu od uveljavitve tega pravilnika.

3. člen

Ta pravilnik začne veljati petnajsti dan po objavi v Uradnem listu Republike Slovenije.

Št. 007-76/2023
Ljubljana, dne 24. aprila 2023
EVA 2023-2560-0022

Uroš Brežan
minister
za naravne vire in prostor

Priloga 1

Ident. št.	Ime naravne vrednote	Pomen	Kratka oznaka naravne vrednote	Zvrsti naravne vrednote	Koordinata E	Koordinata N	Režim vstopa v jamo
6164	Ačkova lipa	lokalni	Lipa pri domačiji Ačko v Bojtini, severno od Slovenske Bistrice	DREV	539929	147362	
1011	Ajdna	državni	Izpostavljena dvojna skalna čer pod Stolom v Karavankah, naravno rastišče črnega bora	EKOS, GEOMORF	433167	142613	
48191	Ajdovska peč	državni	Spodmol, kevdrc	GEOMORFP, GEOMORF	533690	100710	odprta jama s prostim vstopom
1	Alpinum Juliana	državni	Alpski botanični vrt v Trenti	BOT, ONV	403523	140681	
1378	Andrejašev graben	lokalni	Dolina levega pritoka Logarščice s slapovi v Škofjeloškem hribovju	HIDR, GEOMORF	434226	113975	
3671	Ankaran - obrežno močvirje pri sv. Nikolaju	državni	Nahajališče obmorskega lanu in klasnate tavžentrože ter habitat močvirskih ptic na obrežnem močvirju na sv. Nikolaju pri Ankaranu	BOT, EKOS, ZOOL	401491	49094	
3166	Ankova slapova	državni	Slapova v zgornjekarbonskih skladih nad Ankovo domačijo na Zgornjem Jezerskem	GEOMORF, HIDR, GEOL	462101	142346	
4757	Anžičkove in Pagonove ponikve	lokalni	Reliefne oblike v dolomitu južno od Godoviča	GEOMORF	430301	90379	
618	Apica	državni	Macesnov sestoj med planino Zapotok in Apico (gozdni rezervat)	EKOS	398940	138782	
7700	Arto - krški skladi	lokalni	Profil krških skladov iz rdečega tankoploščastega apnenca zgornjekredne starosti v useku ob cesti Celje - Krško vzhodno od naselja Arto	GEOL	531147	93951	
4845	Babe pri Predloki - erozijsko žarišče	lokalni	Erozijsko žarišče v narivni coni pri Predloki na kraškem robu	GEOMORF, GEOL	412938	45194	
4734	Babja rupa	lokalni	Vrtača južno od Govejka	GEOMORF	427973	98709	
5473	Babji zob - stene	državni	Stene severozahodnega roba Jelovice pri Babjem zobu	GEOMORF, EKOS	429066	132747	
1255	Babji zob na Studorju	državni	Kamniti stolp v vzhodnem grebenu Studorja	GEOMORF	416025	129083	
2452	Babno polje - območje vrtač in občasnih ponorov	lokalni	Veliko število vrtač in občasnih ponorov severno od ceste Babna Polica - Babno Polje	GEOMORF	464390	57554	
4516	Bačji potok	državni	Desni pritok Mirne južno od Ostrožnika s povirjem pod Debencem	HIDR, EKOS	509104	87239	
2385	Bačko jezero	lokalni	Presihajoče jezero pri Baču v Pivški kotlini	HIDR, GEOMORF	442058	56102	
148	Barje na Kostanjevici	državni	Ostanek visokega barja na osamelcu Kostanjevica pri Bevkah na Ljubljanskem barju	BOT, EKOS	450396	95277	
2040	Barka - lipa pri cerkvi sv. Kacijana	lokalni	Stara lipa pri cerkvi sv. Kacijana v Barki	DREV	426056	55763	

Ident. št.	Ime naravne vrednote	Pomen	Kratka oznaka naravne vrednote	Zvrsti naravne vrednote	Koordinata E	Koordinata N	Režim vstopa v jamo
837	Begunjščica - soteska v Luknji	lokalni	Soteska Begunjščice v zgornjem toku potoka	GEOMORF, HIDR, BOT	440941	140318	
7429	Bejčin breg - suhi travniki	državni	Nahajališče ogroženih rastlinskih in živalskih vrst na območju Bejčinega brega, severozahodno od Hodoša	EKOS, BOT, ZOOL	595241	192909	
5499	Bela - Dol - Sedelščak 3	lokalni	Ohranjeno območje gozda na severnih pobočjih doline Dolski graben v Kamniški Bistrici	EKOS	471474	130617	
1543V	Bela - soteska	državni	Soteska in korita Bele, desnega pritoka Vipave, med Sanaborom in Vrhpoljami	GEOMORF, HIDR, (GEOMORFP)	420558	81966	
3681	Belca s pritoki	državni	Potok Belca s pritoki v Karavankah, levi pritok Save Dolinke	HIDR, GEOMORF, (BOT)	416003	151377	
1608	Bele skale - rt	državni	Rt Strunjanskega klifa pri Belih skalah	GEOMORF	392587	44855	
1612	Bele skale pod Strunjanskim klifom	državni	Bloki apnenčevega peščenjaka na morskem obrežju pod Strunjanskim klifom	GEOMORF	392677	44820	
8331	Bele stene	državni	Skalno ostenje s termofilnimi rastišči na severovzhodnem pobočju Škrilja, zahodno od Semiča	EKOS, GEOMORF, BOT	508547	55976	
1327	Bele vode	lokalni	Gozdni rezervat na Snežniku	EKOS	462384	52605	
5575	Beli potok	lokalni	Beli potok, desni pritok Tesnice s sotesko, pri Lindeku	GEOMORF, HIDR, EKOS	524773	134722	
7046	Belinovec - gozd	državni	Gozd na ovršju Maclja, severovzhodno od Rogatca	ZOOL, EKOS	560090	124519	
42204	Belojača	državni	Jama stalni izvir	GEOMORFP, ZOOL	550431	129084	odprta jama z nadzorovanim vstopom
7297OP	Benkova šuma - rastišče grmičastega dišečega volčina 2	državni	Rastišče ogroženega grmičastega dišečega volčina (Daphne cneorum f. arbusculoides), severozahodno od Hodoša	BOT	598558	192119	
4819	Bertoki - drevored murv	lokalni	Dvoredni drevored murv v Bertokih	ONV	404076	46162	
6946	Besnica - sistem mrtvih rokavov Mure	državni	Sistem mrtvih rokavov Mure med naselji Hrastje - Mota in Bunčani	EKOS, ZOOL, BOT, HIDR	587293	163028	
473	Biba	državni	Jezero na Menini planini	HIDR	487089	123700	
7747	Bičje	državni	Mrtvice potoka Bičje z mokrotnimi površinami pri Grosuplju	HIDR, EKOS	472510	90084	
1319	Bička gora	lokalni	Dobro ohranjen sestoj jelovo - bukovega gozda na Snežniku (gozdni rezervat)	EKOS	454674	58055	
8033V	Bistrica	lokalni	Ponikalnica na Ribniškem polju s spremljajočimi mokrotnimi površinami	EKOS	473585	68168	
7	Bistrica - potok na Pohorju	državni	Levi pritok Ložnice od izvira do Zgornje Bistrice pri Slovenski Bistrici	GEOMORF, HIDR, ZOOL	538487	144613	
2628	Bistrica - povirje in zatrepne stene	lokalni	Kraški izviri Bistrice in zatrepne stene nad njimi	GEOMORF, HIDR	441712	47623	

Ident. št.	Ime naravne vrednote	Pomen	Kratka oznaka naravne vrednote	Zvrsti naravne vrednote	Koordinata E	Koordinata N	Režim vstopa v jamo
8V	Bistrica na Kozjanskem s pritoki	državni	Reka Bistrica s pritoki in sotesko pri Zagaju, desni pritok Sotle	HIDR, EKOS	546293	99770	
2768	Blata - povirje	lokalni	Obsežno povirno območje severno od Ribnega pri Bledu	BOT	433063	134515	
6057	Blatni potok	državni	Ohranjen potok pri Pokleku, levi pritok Koprivniškega potoka	GEOMORF, EKOS	543047	98834	
749	Blatnica - korito	lokalni	Korita Blatnice, desnega pritoka Save Bohinjke pri Soteski	GEOMORF	427374	129270	
4921	Bled - grajski hrib	lokalni	Ledeniško preoblikovan Grajski hrib s slikovito skalno pečino nad severno obalo Blejskega jezera	GEOMORF	430787	137126	
5241	Bled - hrasti ob cesti v Vintgar	lokalni	Visoki hrasti ob cesti v Vintgar na Bledu	DREV	430966	137864	
5367	Bled - kostanji na vrtu Riklijeve vile	lokalni	Kostanji z oblikovanimi - kroglastimi krošnjami na vrtu Riklijeve vile na Bledu	ONV	431106	137051	
1757	Bled - povirno močvirje v Lisicah	lokalni	Povirno močvirje med Bledom in Savo Dolinko pri Lisicah	HIDR, EKOS, BOT, GEOMORF	433106	137205	
4969	Bled - trstišče ob Cesti gorenjskega odreda	lokalni	Manjše povirno trstišče vzhodno od vasi Mlino na Bledu	EKOS	430449	135814	
2324	Bled - trstišče v Zaki	lokalni	Trstišče na obali Blejskega jezera v Zaki	EKOS	429888	135785	
2473	Bločiško polje	lokalni	Kraško polje pri Bločicah	GEOMORF, (GEOMORFP)	457406	69026	
6118	Boč - gozd na ovršnem delu	državni	Naravno ohranjen gozd na ovršju Boča	EKOS	545928	127844	
6119	Boč - Plešivec - pragozd	državni	Sestoj pragozdnega značaja na grebenu Boča in Plešivca južno od Makol	EKOS	550957	126867	
14V	Boč pri Poljčanah	državni	Bočko pogorje s kraškimi pojavi in nahajališči mnogih varovanih rastlinskih in živalskih vrst ter njihovih habitatov in habitatnih tipov	GEOMORF, EKOS, BOT, ZOOL	545527	127566	
5975	Bočnica s pritoki	državni	Desni pritok Drete s pritoki z izvirom pod vrhom Šavnic na Menini	HIDR	487995	125045	
7364	Bogatčeve peči	državni	Nahajališče granatov in stene na Košenjaku, severno od Dravograda	GEOL, GEOMORF	502858	167724	
810	Bogenšperk - duglazije	lokalni	Debele duglazije v gozdu pri Bogenšperku	DREV	488840	97924	
5301	Bohinjska Bistrica – balvana	lokalni	Ledeniška balvana v Bohinjski Bistrici	GEOMORF	419150	126144	
4393	Bojtina - nahajališče marmorja	državni	Nahajališče marmorja v rimskem kamnolomu na Bojtini, severozahodno od Slovenske Bistrice	GEOL	540234	147287	
5840	Boletina – ponikvi	lokalni	Ponikvi sredi kraškega polja južno od Boletine pri Ponikvi	GEOMORF, HIDR	535508	123620	
4813V	Bonifika	lokalni	Aluvialna ravnica z vodnimi kanali in trstičjem severno in severovzhodno od Srmina pri Kopru	ZOOL, EKOS	403548	47969	
8338	Boršt - gramoznica	lokalni	Z vodo zaliti opuščeni deli gramoznice severno od vasi Boršt	EKOS	542479	84005	

Ident. št.	Ime naravne vrednote	Pomen	Kratka oznaka naravne vrednote	Zvrsti naravne vrednote	Koordinata E	Koordinata N	Režim vstopa v jamo
615	Bovec - ježa terase Soče	državni	Jugovzhodna ježa rečne terase jugovzhodno od Bovca	GEOMORF	389329	132502	
1638	Bovški Gamsovec - nahajališče železovo manganovih gomoljev in fosilov	državni	Nahajališče železovo manganovih gomoljev in fosilov v rdečkastih jurskih apnenčevih plasteh pod Bovškim Gamsovcem	GEOL	408961	140316	
7098	Božjenica - potok	lokalni	Potok Božjenica, desni pritok Oplotnice	EKOS	531602	140572	
8018	Bratnica	lokalni	Levi pritok Temenice z mokrišči, vzhodno od naselja Temenica	HIDR, EKOS	493351	90506	
22V	Brdo pri Kranju - parkovni kompleks	državni	Parkovni kompleks gradu Brdo pri Kranju z nizom ribnikov	ONV, EKOS, ZOOL	453022	127123	
1901	Brdo pri Lukovici - ostanek parka	lokalni	Ostanek parkovnega kompleksa pri gradu Brdo pri Lukovici	ONV	475620	114520	
7257	Breg - nahajališče kamnin	lokalni	Nahajališče plastovitih nagubanih kamnin na Bregu, jugovzhodno od Mežice	GEOL	489799	152054	
7637	Breg pri Litiji - bukev na Adamčku	lokalni	Bukov silak na Adamčku, vzhodno od Brega pri Litiji	DREV	489815	102788	
5069	Breg pri Žirovnici - lehnjakotvorni izviri	lokalni	Lehnjakotvorni izviri pod cesto Zasip - Breg, na levem bregu Save Dolinke, vzhodno od Piškotarjevega mosta, nahajališče lehnjaka	EKOS, GEOMORF, GEOL, HIDR	432691	139054	
1696	Brestovica pri Komnu – koprivovca za hišo št. 82	lokalni	Koprivovca za hišo št. 82 v Brestovici pri Komnu	DREV	393204	75949	
4488	Brestovica pri Povirju - nahajališče fosilov	državni	Nahajališče eocenskih brahiopodov na Krasu, južno od Brestovice pri Povirju	GEOL	417970	64296	
1287	Brezni vrh - nahajališče tis	državni	Nahajališče tis na Brezben vrhu, severovzhodno od Radelj ob Dravi	BOT	524579	167318	
7871	Breznica - domača kostanja	lokalni	Domača kostanja izjemnih dimenzij v Breznici	DREV	443180	113331	
7173	Breznikov lipovec	lokalni	Lipovec izjemnih dimenzij pri kmetiji Breznik na Zelen Bregu, severno od Prevalj	DREV	495727	159880	
6565	Brezno - gozd	lokalni	Naravni rezervat nad Breznim v Dravski dolini, vzhodno od Radelj ob Dravi	EKOS	524701	161701	
43379	Brezno pod Domišaki	državni	Jama stalni ponor, Jamski sistem	GEOMORFP, ZOOL	550031	129084	odprta jama z nadzorovanim vstopom
8341	Brezova Reber	lokalni	Gozdni rezervat hrasta in bukve na strmi prisojni legi severozahodno od Gorenje Straže	EKOS	504350	71460	
27	Brezovica - lipa ob cerkvi sv. Štefana	državni	Lipa izjemnih dimenzij ob cerkvi sv. Štefana na Brezovici	DREV	421974	51324	
8039	Brinovec - ponikalnica	lokalni	Ponikalnica zahodno od Grosuplja	HIDR	468937	90894	

Ident. št.	Ime naravne vrednote	Pomen	Kratka oznaka naravne vrednote	Zvrsti naravne vrednote	Koordinata E	Koordinata N	Režim vstopa v jamo
5414	Briše pri Kamniku - nahajališče lepidociklinskega apnenca	državni	Nahajališče spodnjemiocenskega lepidociklinskega apnenca, litotamnij ter redkih koral, mahovnjakov, polžev in školjk v Brišah pri Kamniku	GEOL	472546	122779	
421	Brložnica - dolina	lokalni	Dolina Brložnice, pritoka Lučnice	GEOMORF, EKOS	476552	130042	
6078	Brložnica - slapovi	lokalni	Slapovi na potoku, ki izvira v Brložniški votlini	GEOMORF, HIDR	469944	137575	
4965	Brod pri Bohinjski Bistrici - mrtvica Save Bohinjke	lokalni	Mrtvica na Savi Bohinjki jugovzhodno od Broda pri Bohinjski Bistrici	EKOS, GEOMORF	417556	126456	
8317	Brstovec - udornica	lokalni	Udornica z obzidanim izvirom na dnu, severno od Brstovca pri Semiču	GEOMORF, (HIDR)	515540	54836	
8163	Bršljinski potok	lokalni	Levi pritok Krke z razgibanim potekom struge severno od Novega mesta	HIDR	511309	76276	
8067	Bučavnica	lokalni	Levi pritok Bistrice, jugovzhodno od Dol pri Litiji	HIDR	503632	96384	
7854	Bučerca - lipa	lokalni	Lipa na Bučerci, severovzhodno od Krškega	DREV	539870	93465	
3530	Bukov vrh	lokalni	Bukov sestoj s pragozdnim značajem na severnem obrobju Trnovskega gozda (gozdni rezervat)	EKOS	413395	95064	
8016	Bukovica	lokalni	Desni pritok Temenice s spremljajočimi mokrišči gorvodno od Poharije, severno od Stične	EKOS	486778	94794	
7407V	Bukovje - gozd	državni	Gozd v Bukovju, jugovzhodno od Dravograda	EKOS	503434	161274	
7308	Bukovnica - mokrotni travniki	državni	Mokrotni travniki ob Bukovniškem potoku, desnem pritoku Kobiljanskega potoka severno od Dobrovnika	EKOS, BOT, ZOOL	601612	172792	
1111	Bundrov kamen	državni	Ledeniški balvan v čelni moreni bohinjskega ledenika v Stari Fužini	GEOMORF	414688	128272	
7196	Burjakova stena	lokalni	Slikovita stena tektonskega nastanka v dolini Tople, zahodno od Črne na Koroškem	GEOMORF	483940	148097	
7209	Burjakovo močvirje	državni	Habitat ogroženih močvirskih rastlinskih in živalskih vrst pri domačiji Burjak v dolini Tople, zahodno od Črne na Koroškem	BOT, EKOS, ZOOL	483142	148323	
4854	Butari - puč Na Štrpanju	lokalni	Kal pri Butarih	EKOS	411423	38398	
29OP	Cankova - nahajališče narcis	državni	Nahajališče ogroženih belih narcis (Narcissus poeticus) med Korovci in Cankovo na Goričkem	BOT	576800	175861	
5936	Celje - hrasta doba	lokalni	Hrasta doba ob Ulici mesta Grewenbroich v Celju	DREV	520095	123406	
708	Cestnikov slap	lokalni	Slap na levem pritoku Meže pri domačiji Cestnik v Tolstem vrhu, severovzhodno od Raven na Koroškem	HIDR, GEOMORF	499096	157556	
31	Cezlak – nahajališče čizlakita in granodiorita	državni	Nahajališče čizlakita in granodiorita v Cezlaku, severozahodno od Slovenske Bistrice	GEOL	533361	142687	
1164V	Cigonca - nižinski gozdovi na dobovih rastiščih 1	državni	Nižinski gozdovi na dobovih rastiščih v Cigonci, južno od Slovenske Bistrice	EKOS	544558	136412	

Ident. št.	Ime naravne vrednote	Pomen	Kratka oznaka naravne vrednote	Zvrsti naravne vrednote	Koordinata E	Koordinata N	Režim vstopa v jamo
7542V	Cigonca - nižinski gozdovi na dobovih rastiščih 2	državni	Nižinski gozdovi na dobovih rastiščih v Cigonci, južno od Slovenske Bistrice	EKOS	544892	135447	
7543	Cigonca - nižinski gozdovi na dobovih rastiščih 3	državni	Nižinski gozdovi na dobovih rastiščih v Cigonci, južno od Slovenske Bistrice	EKOS	543195	136713	
8450	Crkavnik	lokalni	Desni pritok Krke pri Loški vasi s poplavno ravnico	EKOS	502594	69934	
7519	Curek - potok	državni	Potok Curek, severovzhodno od Moravskih Toplic, od izvira do državne meje	EKOS, ZOOL	598212	181007	
5761	Curk - slap	lokalni	Slap na desnem pritoku Save pri Zidanem mostu	HIDR	512381	105318	
8631	Curnovščica	lokalni	Levi pritok Sromljice severno od Dečnega sela	HIDR, EKOS	546972	92344	
7211	Cvelbarjeve peči - nahajališče redkih rastlinskih vrst	državni	Nahajališče redkih rastlinskih vrst v bližini kmetije Cvelbar, jugozahodno od Črne na Koroškem	BOT	487029	147096	
2080	Čadrg - gube ploščastega apnenca	državni	Gube ploščatega apnenca nad Tolminskimi koriti	GEOL	403005	119370	
5537V	Čebulova dolina	lokalni	Kraška dolina pod Kozlovo goro	GEOMORF	503114	107091	
5945V	Čemšeniška planina	lokalni	Zakrasela, z gozdovi poraščena planina v Posavskem hribovju južno od Vranskega	GEOMORF	496788	116814	
5995	Čeplje - nahajališče fosilov	lokalni	Nahajališče oligocenskih fosilov severno od Čepelj	GEOL	498263	123750	
7929	Četež pri Strugah - ponikalnica	lokalni	Ponikalnica ob cesti v Četežu pri Strugah	HIDR, GEOMORF	479910	73242	
4581	Čez Brežice - inverzne plasti	državni	Triasni apnenci odloženi na jursko kredne sedimentne kamnine v sedlu Čez Brežice, vzhodno od Loške stene	GEOL	397155	141741	
34V	Čezsoča - prodišča	državni	Prodišča in vrbišča ob Soči pri Čezsoči	GEOMORF, BOT, EKOS	386430	132186	
2255	Čičko polje	lokalni	Presihajoče jezero v Pivški kotlini, vzhodno od Zagorja	HIDR, GEOMORF	441130	56334	
7347	Činžat - nahajališče fosilov	lokalni	Nahajališče miocenskih fosilov na odseku ceste Fala - Činžat, vzhodno od Lovrenca na Pohorju	GEOL	533822	156011	
1291	Činžat - nahajališče tis	lokalni	Nahajališče tis v Činžatu, vzhodno od Lovrenca na Pohorju	BOT	533478	155376	
6426	Činžat - skupina dreves	lokalni	Skupina dreves pri znamenju na Činžatu, severovzhodno od Lovrenca na Pohorju	DREV	533196	155901	
8531	Čolniški potok	lokalni	Potok s povirjem v Krškem hribovju, levi pritok Martinka na zahodnem obrobju Krakovskega gozda	EKOS	524905	88390	
5649	Čren - stena	lokalni	Stena na severni strani vrtače vzhodno od Formile	GEOMORF	548696	127320	
1431V	Črenšovsko joušje	lokalni	Strnjen kompleks črne jelše pri Črenšovcih, zahodno od Lendave	EKOS, ZOOL	600848	158540	
414V	Čreta na Dobrovljah	lokalni	Kraška planota med Zgornjo in Spodnjo Savinjsko dolino	GEOMORF, (GEOMORFP)	494999	125676	

Ident. št.	Ime naravne vrednote	Pomen	Kratka oznaka naravne vrednote	Zvrsti naravne vrednote	Koordinata E	Koordinata N	Režim vstopa v jamo
7572	Črmenica	lokalni	Levi pritok Drave, severno od Ožbalta, severozahodno od Selnice ob Dravi	HIDR, ZOOL	533265	165164	
4518	Črmošnjičica	državni	Pritok Radeščice pri Podturnu s slikovito sotesko pri Starih Žagah	HIDR, EKOS, (GEOMORF)	506557	62001	
8037	Črna dolina	lokalni	Mokrotne površine in bajer v dolini potoka Breg, severno od Grosuplja	EKOS	473715	93255	
36V	Črna prst	državni	Flora severnih in južnih pobočij vrha Črne prsti, tektonske leče krednih glinavcev v triasnih apnencih	BOT, ZOOL, GEOL, GEOMORF	417858	121981	
5204	Črna s pritoki	lokalni	Levi pritok Kamniške Bistrice s pritoki	EKOS	473321	124907	
240	Črna voda - slap	državni	Dvostopenjski kriški slap izpod Slemena v Tamarju, pod Veliko Mojstrovko	GEOMORF, HIDR	401289	145106	
6582	Črne mlake	državni	Prehodno barje na Pohorju med Roglo in Ribniškim vrhom	ZOOL, BOT	523057	150072	
6956	Črnec	državni	Desni pritok Ledave severozahodno od Lendave	ZOOL, EKOS	602311	160623	
7374	Črneče - grajski jesen	državni	Grajski jesen v Črnečah, jugozahodno od Dravograda	DREV	500004	160786	
3981	Črni potok (pri Logatcu)	lokalni	Potok pod Žibršami, levi pritok Logaščice, s spremljajočimi mokrotnimi površinami	EKOS	435947	87232	
8029	Črni potok pri Velikih Laščah	lokalni	Nizka barja ob pritoku Črnega potoka, zahodno od Velikih Lašč	EKOS	470884	73698	
8676	Črni Vrh - lipe	lokalni	Štiri lipe pri cerkvi Sv. Lenarta na Črnem Vrhu pri Polhovem Gradcu	DREV	442111	105563	
38	Črni vrh - planje in visoko barje	državni	Habitat ogroženih rastlinskih in živalskih vrst in visoko barje na Črnem vrhu na Pohorju, severovzhodno od Mislinje	ZOOL, BOT	517548	150063	
604	Črno jezero	državni	Sedmo Triglavsko jezero v Dolini Triglavskih jezer nad Komarčo	HIDR, GEOMORF, EKOS	407191	129438	
847	Črno jezero na Pohorju - barja	državni	Kompleks barjanskih habitatnih tipov in habitatov redkih rastlinskih in živalskih vrst na Črnem jezeru na Pohorju, severozahodno od Slovenske Bistrice	EKOS, BOT, ZOOL	532780	145314	
37V	Črnokalska stena	državni	Apnenčasta stena kraškega roba nad Črnim Kalom	GEOMORF, BOT, ZOOL	413892	45060	
8567	Čužnja vas - tepka	lokalni	Mogočna tepka z dvema vrhovoma na Grabnarjevem vrtu v Čužnji vasi	DREV	516590	85534	
3260	Danca - slepa dolina	državni	Slepa dolina pri Podgradu, na kontaktnem krasu Matarskega podolja, s ponornim breznom in naravnim mostom	GEOMORF, HIDR, (GEOMORFP)	434524	42975	
4273	Debeli rtič - Valdoltra - klif z morjem	lokalni	Flišni klif in obalno morje med zdraviliščem Debeli rtič in Valdoltro	GEOMORF, GEOL, HIDR, ZOOL, EKOS	399827	50075	
7710	Debeli vrh - nahajališče navadne jarice	državni	Nahajališče navadne jarice na Debelem vrhu na Bohorju	BOT	536390	103563	
8536	Dečja vas - luža	lokalni	Velika vaška luža na obrobju Dečje vasi	EKOS	503113	82105	

Ident. št.	Ime naravne vrednote	Pomen	Kratka oznaka naravne vrednote	Zvrsti naravne vrednote	Koordinata E	Koordinata N	Režim vstopa v jamo
1318	Dedna gora	lokalni	Dobro ohranjen sestoj jelovo - bukovega gozda vzhodno od Jurišč (gozdni rezervat)	EKOS	451504	57331	
7937	Dednik - močvirje in ribnik	lokalni	Močvirne površine z ribnikom ob levem pritoku Reke pod Dednikom pri Logatcu	EKOS	438337	87510	
7050	Desenci - gozd	državni	Gozd jesena, črne jelše, doba in belega gabra v Desencih, severno od Ptuja	EKOS	570555	150827	
409V	Dleskovška planota	državni	Gorska kraška planota s sledovi poledenitve in ohranjenimi habitati na zgornji gozdni meji	GEOMORF, EKOS	475725	135295	
7946	Dob - Glogovica - gozdni otok	lokalni	Gozdni otok med Dobom in Glogovico	EKOS	488533	88503	
5494	Dobe - morena	lokalni	Ostanek loka ledeniške morene v naselju Dobe vzhodno od Bleda	GEOMORF	432558	136941	
4448	Doblič	državni	Levi pritok Pšate, nahajališče miocenskih školjk, polžev, rakovic, zob morskega psa, bodic morskih ježkov	HIDR, GEOL	464902	122392	
48262	Dobličko jezero	državni	Brezno stalni izvir	GEOMORFP, HIDR, ZOOL	511250	45729	odprta jama z nadzorovanim vstopom
8482	Dobovski potok	lokalni	Krajši levi pritok Krke pri Gorenjem Kronovem	EKOS	518815	78898	
4496V	Dobrava	državni	Nižinski gozd hrasta doba in belega gabra severovzhodno od Brežic	EKOS	550632	88585	
6731	Dobrava - nasad dreves	lokalni	Nasad dreves pri drevesnici Omorika na Dobravi, jugozahodno od Mute	ONV	511654	162146	
4294	Dobravlje - nahajališče fosilov	državni	Nahajališče zgornjekrednih fosilov pri Dobravljah, fosilna tanatocenoza v Tomajskem apnencu	GEOL	413230	69983	
8506	Dobravski potok	lokalni	Ponorni potok vzhodno od Trebnjega	EKOS	505816	84517	
3663	Dobravski rovti - nahajališče narcis 1	lokalni	Nahajališče narcis na Dobravskih rovtih v Karavankah	BOT, EKOS	430986	147315	
5487	Dobravski rovti - nahajališče narcis 2	lokalni	Nahajališče narcis na Dobravskih rovtih v Karavankah	BOT, EKOS	431027	147000	
5488	Dobravski rovti - nahajališče narcis 3	lokalni	Nahajališče narcis na Dobravskih rovtih v Karavankah	BOT	430526	146951	
4419	Dolenja vas pri Senožečah - stratigrafska meja	državni	Profil stratigrafske meje zgornja kreda - paleocen severozahodno od Dolenje vasi pri Senožečah	GEOL	421675	68705	
2860	Dolenjske ponikve	državni	Jamski ponorni sistem jugozahodno od Jelšan	GEOMORF, (GEOMORFP)	442162	40579	
4342	Dolga gorica	državni	Gozdni rezervat na vzhodnem obrobju Rajhenavskega pragozda južno od Žage Rog na Kočevskem Rogu	EKOS	500965	58055	

Ident. št.	Ime naravne vrednote	Pomen	Kratka oznaka naravne vrednote	Zvrsti naravne vrednote	Koordinata E	Koordinata N	Režim vstopa v jamo
5366	Dolgo Brdo - morena	lokalni	Ostanek loka končne würmske morene bohinjskega ledenika med Zgornjimi Gorjami in Mevkužem	GEOMORF	428177	138421	
44V	Dolina Triglavskih jezer	državni	Gorska dolina nad Ukancem v Bohinju z ledeniškimi jezeri, močno izraženimi kraškimi pojavi, pestrim rastlinstvom in živalstvom ter geološkimi nahajališči	GEOMORF, GEOL, EKOS, BOT, ZOOL	404570	132309	
8339	Dolinski potok	lokalni	Potok s povirjem na vzhodnem delu Gorjancev, desni pritok Save pri Jesenicah na Dolenjskem	HIDR, EKOS	549243	79315	
6954V	Doljna Bistrica - mokrotni travniki	državni	Mokrotni travniki v Doljni Bistrici, severovzhodno od Ljutomera	EKOS, ZOOL, BOT	599499	157941	
6952	Doljni Lakoš - nahajlišče močvirske logarice	državni	Nahajališče močvirske logarice (Fritillaria meleagris) in ostanek logov severno od Dolnjega Lakoša, južno od Lendave	BOT, EKOS	609989	158518	
8521	Dolski potok	lokalni	Potok s povirjem v Krškem hribovju, levi pritok Radulje v Škocjanu	EKOS, HIDR	521836	88678	
262V	Donačka gora	državni	Greben Donačke gore severno od Rogatca z izjemno in ogroženo floro in favno, izrivna struktura	BOT, EKOS, ZOOL, GEOMORF	557286	124926	
7272	Donačka gora - bukov pragozd	državni	Dinarski bukov gozd pragozdnega značaja na Donački gori, severno od Rogatca	EKOS	557370	125273	
7548OP	Donačka gora - rastišče ogroženih rastlinskih vrst	državni	Rastišče ogroženih in zavarovanih rastlinskih vrst na Donački gori, severovzhodno od Rogatca	BOT	557535	125147	
2118	Dovška Rožca - nahajališče narcis	lokalni	Nahajališče narcis na Dovški Rožci v Karavankah	BOT, EKOS	422564	149830	
7446	Dovžanka - mokrotni travnik	lokalni	Habitat ogroženih rastlinskih in živalskih vrst ob potoku Dovžanka, severozahodno od Mislinje	ZOOL, EKOS, BOT	514092	147806	
46V	Dovžanova soteska	državni	Soteska Tržiške Bistrice s svetovno znanim nahajališčem paleozojskih kamnin in fosilov, profilom Dovžanovosoteškega apnenca ter slikovitimi skalnimi turni in slapiščem severovzhodno od Tržiča	GEOL, GEOMORF, BOT	448412	138471	
49	Draga pri Igu - ribniki	državni	Ribniki v dolini Drage pri Igu	ZOOL, BOT, EKOS	464378	89783	
6000	Draganja s pritoki	lokalni	Potok pri Tlakah s pritoki, desni pritok Sotle	HIDR, EKOS	555395	123108	
4982	Dragomelj - rastišče močvirske logarice 1	državni	Rastišče močvirske logarice (Fritillaria meleagris) ob meandrirajoči Pšati zahodno od Dragomlja	BOT	467917	107540	
4556	Dragonja – brzice in konvolutne teksture pri Škrlinah	državni	Brzice in megaplast karbonatnega turbidita s konvolutnimi teksturami v strugi Dragonje pri Škrlinah	GEOL, HIDR, GEOMORF	402501	37557	
6531	Dragučova - ostanek hrastovo belograbrovega gozda	lokalni	Ostanek nižinskega gozda sredi velikih melioracijskih površin Pesniške doline v Dragučovi, severovzhodno od Maribora	EKOS	554211	161511	

Ident. št.	Ime naravne vrednote	Pomen	Kratka oznaka naravne vrednote	Zvrsti naravne vrednote	Koordinata E	Koordinata N	Režim vstopa v jamo
4540V	Dramlja	državni	Desni pritok reke Sotle s povirjem na Orlici	HIDR, EKOS	549780	98925	
4462V	Drava - meander pri Fali	državni	Rečni meander na Dravi pri Fali	GEOMORF	534169	159873	
7534	Drava - zaliv s prodiščem	državni	Zaliv s prodiščem ob reki Dravi, jugovzhodno od Fale	GEOMORF	534732	155860	
7052V	Drava med Mariborom in Ptujem	državni	Reka Drava z rečno loko na območju med Mariborom in Ptujem	EKOS, ZOOL, HIDR	559045	149134	
4495V	Dravinja	državni	Desni pritok Drave, vzhodno od Majšperka, južno od Ptuja	HIDR, EKOS, ZOOL	548264	129977	
1862	Dravograjsko jezero	državni	Jezero na Dravi pri Dravogradu	EKOS, ZOOL	500888	160931	
2256	Drča dolina	lokalni	Udornica v zaledju Postojnske jame	GEOMORF	437903	73844	
1534	Driselpoh	državni	Soteska in korita Driselpoha, desnega pritoka Bače pri Podbrdu, rastišče kratkodlakave popkorese (Moehringia villosa)	GEOMORF, HIDR, (BOT), ZOOL	418410	118396	
4108	Drobtinka	lokalni	Zgornji tok levega pritoka Ljubljanice do Brezovice pri Ljubljani	EKOS	453491	98719	
5502OP	Drtija - nahajališče fosilov	državni	Nahajališče spodnjemiocenskih fosilov v Drtiji	GEOL	482292	110734	
5398	Drtijščica - spodnji tok	lokalni	Potok Drtijščica v spodnjem toku z obvodnimi mokrotnimi travniki, levi pritok Radomlje	HIDR, EKOS, ZOOL	478649	112914	
3207	Dulanov mlin - stena	lokalni	Stopnjasta stena v apnenem peščenjaku na levem bregu Vipave jugozahodno od Ajdovščine	GEOMORF, (GEOMORFP)	412224	81079	
6530	Dupleški log	državni	Poplavni log pri Dupleku, jugovzhodno od Maribora	ZOOL, EKOS	556861	151412	
423	Dupljenik - soteska	lokalni	Soteska Dupljenika, vzhodno od Raduhe	GEOMORF	482874	140461	
2621	Dušanova skala	lokalni	Skupina skalnih samotarjev pri Sviščakih na Snežniku	GEOMORF	453850	48690	
603	Dvojno jezero	državni	Dvojno, Peto in Šesto Triglavsko jezero v Dolini Triglavskih jezer	HIDR, GEOMORF, EKOS, ZOOL	406009	131467	
731	Dvor - lehnjakove strukture	državni	Lehnjakove strukture na Krki pri Dvoru	GEOMORF, GEOL, ZOOL	497090	74421	
40466	Erjavčeva jama	državni	Jama s stalnim tokom	GEOMORFP, HIDR	478660	138217	odprta jama z nadzorovanim vstopom
8679	Ernejčkov graben	lokalni	Desni pritok Velike Božne, zahodno od Polhovega Gradca	EKOS	441434	103050	
7316	Farkašovci - nahajališče močvirske logarice	lokalni	Nahajališče močvirske logarice (Fritillaria meleagris) na mokrotnem ekstenzivnem travniku ob Mali Ledavi v Farkašovcih, jugovzhodno od Murske Sobote	BOT	603161	163377	
4210	Fermov mlin - flišna stena nad Dragonjo	lokalni	Flišna stena pri Fermovem mlinu ob Dragonji	GEOMORF, GEOL	403275	36977	
4559	Fiesa - južno jezero	lokalni	Manjše od dveh jezer v Fiesi	EKOS	389281	43513	
1306	Finkov potok	lokalni	Dolina ponikalnice Finkov potok s ponornim zatrepom pri Finkovem, jugovzhodno od Velikih Lašč	HIDR, GEOMORF, (GEOMORFP)	474497	74932	

Ident. št.	Ime naravne vrednote	Pomen	Kratka oznaka naravne vrednote	Zvrsti naravne vrednote	Koordinata E	Koordinata N	Režim vstopa v jamo
7869	Forme - mokrišče	lokalni	Mokrišče ob gozdnem robu v Formah, severno od Škofje Loke	EKOS	447575	116661	
5666	Formila - kraška dolina	državni	Kras Formilske doline na Boču s kraškimi pojavi in oblikami ter raznolikostjo ekosistemov	GEOMORF, HIDR, EKOS	547776	127243	
508	Framski slap	lokalni	Slap na Framskem potoku, levem pritoku Polskave, na Slivniškem Pohorju, jugozahodno od Maribora	HIDR, GEOMORF	542449	151079	
1588	Fratarica	državni	Levi pritok Koritnice v Logu pod Mangartom s koriti in slapovi	HIDR, GEOMORF	393011	141092	
8432	Gabrnica	lokalni	Levi pritok Save na Dobovskem polju s povirjem na Orlici	EKOS	548118	85748	
7053	Gabrnik - nahajališče močvirske logarice	državni	Nahajališče močvirske logarice (Fritillaria meleagris) na mezotrofnih mokrotnih travnikih pri Gabrniku, severovzhodno od Ptuja	BOT, EKOS	572732	148993	
1650	Gabrovica pri Komnu - lipi pri cerkvi sv. Petra	državni	Lipi velikih dimenzij pred cerkvijo sv. Petra v Gabrovici pri Komnu	DREV	405249	74859	
4859	Galantiči - puč	lokalni	Puč v Galantičih pri Gračišču	EKOS	411752	40064	
8073	Gameljščica	lokalni	Vodotok z obrežnimi mokrišči v Gameljnah, levi pritok Save	EKOS	460358	110138	
1710	Gladka peč nad Žirovnico	lokalni	Skalna pečina zahodno od Žirovnice pri Zidanem Mostu	GEOMORF	516725	103605	
3740	Glijun - izvir	državni	Kraški izvir Glijuna, desnega pritoka Soče pri vasi Plužna pod Kaninom	HIDR	385306	133890	
3741	Glijun - nahajališče fliša	lokalni	Zgornjekredni flišni profil v dolini potoka Glijun pri Plužni	GEOL	386088	133558	
4432	Glinščica	državni	Potok Glinščica	HIDR	415547	52142	
4190V	Glinščica	lokalni	Levi pritok Gradaščice gorvodno od Glinice pri Ljubljani	EKOS	456216	105201	
4682	Globine	lokalni	Dolina z izviri in ponikvami, kakih 350 m južno od Ledinskega razpotja	GEOMORF	426315	98522	
1731	Globočak - soteska	lokalni	Soteska z občasnim potokom pod naseljem Hribi	GEOMORF	415493	71344	
4542	Globočec	lokalni	Desni pritok Krke s povirjem na vzhodnem obrobju Gorjancev	EKOS	544671	80731	
3576	Globočec - izvir	državni	Kraški izvir desnega pritoka Krke zahodno od Zagradca, habitat proteusa	ZOOL	486019	79641	
7721	Globočec - nahajališče fosilov	lokalni	Nahajališče jurskih (liasnih) litiotidnih školjk ob izviru Globočec, jugozahodno od Zagradca	GEOL	486036	79667	
8123V	Globodolsko polje	državni	Kraško polje na Ajdovski planoti	GEOMORF, (GEOMORFP)	503673	78109	
1477	Globoki dol	lokalni	Udornica pod strmimi pobočji Javornikov v zaledju Jamskega zaliva	GEOMORF, BOT	446465	70233	
8250	Globoki dol - koliševka	lokalni	Udornica na pobočju Pečke na Kočevskem Rogu	GEOMORF	500786	69815	
8278	Globoko	lokalni	Hudourni potok s povirjem v Gorjancih, desni pritok Lačnega potoka pri Pleterjah	HIDR, GEOMORF	527316	73558	

Ident. št.	Ime naravne vrednote	Pomen	Kratka oznaka naravne vrednote	Zvrsti naravne vrednote	Koordinata E	Koordinata N	Režim vstopa v jamo
7434	Globoko - mokrotni travniki	lokalni	Habitat ogroženih živalskih in rastlinskih vrst ter pestrih habitatnih tipov v poplavnem območju Dravinje, južno od vasi Globoko med Majšperkom in Poljčanami	EKOS, ZOOL	549814	130304	
7945	Glogovica - lipa pri Korenu	lokalni	Lipa pri Korenu v Glogovici, vzhodno od Ivančne Gorice	DREV	487074	89801	
2068	Golac – lipa pri cerkvi sv. Nikolaja	lokalni	Stara lipa pri cerkvi sv. Nikolaja v Golcu	DREV	426886	42195	
8664	Golek	lokalni	Levi pritok Lahinje zahodno od Zorencev	HIDR	515077	44640	
2605	Goljak	lokalni	Dobro ohranjen sestoj bukovega gozda (gozdni rezervat) na Goljaku vzhodno od Zabič	EKOS	452887	42596	
4212	Golnik - mokrišče	državni	Velik kompleks trstičja, jelševja in vlažnih travnikov pri Golniku	BOT, ZOOL	448083	132084	
969	Golobnica	državni	Navpična jama v Črnokalski steni nad Jamo pri železniškem useku	GEOMORFP	412977	46061	
2617	Gomance - bukve	lokalni	Tri mogočne bukve na Gomancah	DREV	455746	41442	
5585	Gomila - izviri	lokalni	Izviri na Gomili južno od Birne vasi	HIDR	513476	95931	
8556	Gomilski potok	lokalni	Potok s poplavnimi travniki zahodno od Mokronoga, desni pritok Mirne	HIDR, EKOS	508476	88266	
8541	Gomilščica	lokalni	Potok s poplavnimi travniki južno od Mirne	EKOS	503338	87917	
573	Goreljek – visoko barje	državni	Visoko barje pri Goreljku na Pokljuki	BOT, EKOS	420666	133333	
61	Goriški mah	državni	Ostanki visokega barja, šota na Ljubljanskem barju, zahodno od Goričice pod Krimom	BOT, EKOS, GEOL	450973	90770	
7392OP	Goriški vrh - nahajališče Kochovega svišča	državni	Nahajališče kochovega svišča (Gentiana acaulis) na Medvedovem travniku na Goriščem vrhu, severno od Dravograda	BOT	500816	163567	
2372	Gornja Košana - vaške lipe	lokalni	Stare vaške lipe pri cerkvi sv. Marije v Košani	DREV	431057	58640	
1227	Gospodična - studenec	državni	Izvir ob istoimenskem planinskem domu na Gorjancih	HIDR	523125	69687	
6955	Gospodsko - nahajališče ogroženih rastlinskih vrst	državni	Nahajališče ogroženih travniških rastlinskih vrst na polintenzivnih in opuščenih travnikih, severno od Velike Polane	EKOS, BOT	603384	162674	
63V	Goteniški Snežnik	državni	Vrh Goteniškega Snežnika na Goteniški gori	GEOMORF, (BOT), (ZOOL)	479300	49951	
3751	Govejek - močvirje	lokalni	Močvirje ob Savi Bohinjki jugozahodno od Bleda	BOT	430359	134634	
5596V	Gozdovi pod Matico	lokalni	Ohranjeni gozdovi na severnem strmem pobočju Kuma pod Matico	EKOS	506241	108479	
7704	Gozd-Reka - lehnjak pod Obrivkarjem	lokalni	Vršaj lehnjaka ob cesti v Gozdu-Reki, vzhodno od kmetije Obrivkar	GEOL	481018	96464	

Ident. št.	Ime naravne vrednote	Pomen	Kratka oznaka naravne vrednote	Zvrsti naravne vrednote	Koordinata E	Koordinata N	Režim vstopa v jamo
64V	Gračnica - dolina	državni	Dolina levega pritoka Savinje s Kozjanskega s sotesko	EKOS, BOT, (HIDR), (GEOMORF), (ZOOL)	524317	107452	
5598	Gračniški slap	državni	Slap na Gračnici, levem pritoku Savinje pri Mrzlem Polju	GEOMORF, HIDR	527701	107146	
7338	Grad - nahajališče bazalta in piroklastitov	državni	Nahajališče olivinovih nodul v bazaltu in piroklastitih v opuščenem kamnolomu severno od Grada na Goričkem	GEOL	583175	186378	
3666	Grad nad Kubedom	lokalni	Vzpetina nad Kubedom z vidnim narivom apnenca na laporovec, rastišče pravih mediteranskih vrst	GEOL, GEOMORF, (BOT)	411755	43128	
2447	Grad Snežnik - drevored divjih kostanjev	lokalni	Drevored divjih kostanjev pri gradu Snežnik	ONV	458871	60474	
2449	Grad Snežnik - hrastov drevored 2	državni	Hrastov drevored pri gradu Snežnik	ONV	459004	59983	
292	Grad Snežnik - štirivrstni drevored	državni	Štirivrstni drevored lip pri gradu Snežnik	ONV	458830	60376	
4121V	Gradaščica	lokalni	Dolina levega pritoka Ljubljanice gorvodno od Vrhovcev	EKOS	454539	102291	
4118	Gradaščica - mrtvi rokav	lokalni	Mrtvi rokav Gradaščice z obrežno zarastjo pri Šujici	GEOMORF, EKOS	454273	102689	
2373	Gradišče - duglazije	lokalni	Duglazije pod Gradiščem, južno od Logatca	DREV	440861	83818	
6121	Gradišče - gozd	državni	Gozd na Gradišču, severozahodno od Slovenske Bistrice	EKOS	540478	143217	
2812	Gradišče - grič iz breče	lokalni	Obsežen grič iz breče nad Ajdovščino	GEOL, GEOMORF	414683	84943	
5079OP	Grdi potok - nahajališče fosilov	lokalni	Nahajališče srednje oligocenskih kamnin z ostanki rib, silificiranih debel in železovimi ter manganovimi minerali v desnem pritoku Korošice	GEOL	468621	129546	
4042	Grič pri Turjaku - nahajališče širokolistne lobodike	lokalni	Nahajališče širokolistne lobodike (Ruscus hypoglossum) na Turjaku	BOT	469738	81944	
8603	Gričice - izvir	lokalni	Obzidan izvir z lužo zahodno od Gričic na Kočevskem rogu	EKOS	506428	58493	
8601	Gričice - nahajališče bodike	lokalni	Nahajališče bodike severozahodno od Gričic na Kočevskem Rogu	BOT	506740	58611	
4187	Grogarjev dol	lokalni	Udornica v zaledju Malega Močilnika	GEOMORF	444775	91192	
7261	Gutovnikovo močvirje	lokalni	Habitat močvirskih rastlinskih vrst in nahajališče lehnjaka na slapišču pri domačiji Gutovnik, jugovzhodno od Mežice	BOT, GEOL, (HIDR)	490076	153106	
4466	Hamunov vrh - nahajališče mineralov	državni	Nahajališče železovih mineralov pri kmetiji Adam na Hamunovem vrhu, severno od Mežice	GEOL	487247	155752	
2870	Harije - drevesa pri cerkvi sv. Štefana	lokalni	Staro drevje pri cerkvi sv. Štefana v Harijah	DREV	437507	46350	
7216	Helenski potok - povirje	državni	Habitat ogroženih močvirskih rastlinskih in živalskih vrst pri Mitniku v Podpeci, severozahodno od Črne na Koroškem	BOT, EKOS, ZOOL	486308	150635	
4082V	Horjulka	lokalni	Desni pritok Gradaščice	ZOOL	448391	98125	

Ident. št.	Ime naravne vrednote	Pomen	Kratka oznaka naravne vrednote	Zvrsti naravne vrednote	Koordinata E	Koordinata N	Režim vstopa v jamo
2801	Hotična - slepa dolina	državni	Slepa dolina severno od Markovščine na kontaktnem krasu Matarskega podolja	GEOMORF, HIDR, (GEOMORFP)	424270	48787	
41173	Hotiške ponikve	državni	Jama občasni ponor ob stalnem toku	GEOMORFP, HIDR	424363	48631	odprta jama z nadzorovanim vstopom
4463	Hrast pri Vinici - nahajališče boksita	državni	Površinsko nahajališče boksita severno od Hrasta pri Vinici	GEOL	517849	38139	
8584	Hrastje pri Mirni Peči - lipa	lokalni	Lipa izrednih dimenzij v Hrastju pri Mirni Peči	DREV	507824	82303	
8542V	Hrastovec - izviri	lokalni	Območje več izvirov na Hrastovcu na Dobrniškem polju	HIDR, GEOL, EKOS	498378	80634	
2309	Hrenovice - lipa in lipovec ob kapelici	lokalni	Stara lipa in lipovec ob kapelici v Hrenovicah	DREV	433000	71102	
7275OP	Hromna grapa - nahajališče lovorolistnega volčina in širokolistne lobodike	državni	Nahajališče lovorolistnega volčina (Daphna laureolum) in širokolististne lobodike (Ruscus hypoglossum) v Hromni grapi, jugovzhodno od Majšperka, jugozahodno od Ptuja	BOT	560883	133716	
3760	Hruški vrh - nahajališče narcis	lokalni	Nahajališče narcis na Hruškem vrhu v Karavankah	BOT, EKOS	423964	149518	
751	Hubelj - izviri	državni	Skupina stalnih in občasnih kraških izvirov pod Trnovskim gozdom nad Ajdovščino	HIDR, GEOMORF	415711	85549	
43191	Huda luknja pri Radljah	državni	Jama s stalnim tokom	GEOMORFP, ZOOL	517132	164386	odprta jama z nadzorovanim vstopom
8198	Huda peč	lokalni	Skalna stena v dolini Pendirjevke na Gorjancih	GEOMORF	525740	70528	
3623	Hudajužna – Zakojca – Jesenica - karnijske kamnine	državni	Spodnjekarnijske kamnine Slovenskega bazena z bloki grebenskega apnenca na območju med Hudajužno, Zakojco in Jesenico	GEOL	417087	114402	
5100	Hudej - Ples - nahajališče fosilov	lokalni	Peskokop kremenovega peska in miocenskih fosilov v peskokopu Hudej - Ples vzhodno od Moravč	GEOL	483398	111291	
6573	Hudi kot - mlaka 1	lokalni	Mlaki pri lovski koči Jelenovka v Hudem kotu, zahodno od Ribnice na Pohorju	EKOS, ZOOL	521097	151287	
5731	Hudi potok - soteska	lokalni	Soteska Hudega potoka (Šentflorjanščice), desnega pritoka Pake, med Belovskim vrhom, Vršičem nad Belimi Vodami in Lomekom nad Topološico	GEOMORF	497925	141002	
72	Hudičev boršt	državni	Osamelec bukovega gozda z okoliškimi travišči na Zaplati nad Preddvorom	KRAJ	456981	132379	
5951	Hudinja - nahajališče marmorja	lokalni	Leče marmorja južno od cerkve sv. Vida v Hudinji	GEOL	524487	139984	

Ident. št.	Ime naravne vrednote	Pomen	Kratka oznaka naravne vrednote	Zvrsti naravne vrednote	Koordinata E	Koordinata N	Režim vstopa v jamo
3885	Hudournik	lokalni	Vrh in severna pobočja Hudournika, vrha severozahodno od Vojskega, nahajališče kranjskega jegliča (Primula carniolica)	BOT, GEOMORF	413101	102773	
6560	Huzarski skok	lokalni	Stena v izlivu Kamniškega potoka v Kamnici, zahodno od Maribora	GEOMORF	546445	159098	
771	Idrijca - soteska in korita	državni	Soteska in korita Idrijce, levega pritoka Soče	GEOMORF	403737	112896	
2165	Idrijca - Trebuščica - sotočje	državni	Sotočje Idrijce in Trebuščice	GEOMORF, BOT	410139	106877	
2933	Ilirska Bistrica - divja kostanja na Trgu M. Tita	lokalni	Divja kostanja velikih dimenzij na Trgu M. Tita v Ilirski Bistrici	DREV	441342	47421	
1316	Ilov klanec	lokalni	Dobro ohranjen sestoj jelovo - bukovega gozda na Javornikih (gozdni rezervat)	EKOS	447647	66004	
5937	Ipavčeva lipa	lokalni	Lipa na vrtu Ipavčeve rojstne hiše v Šentjurju	DREV	530709	120460	
1334V	Iška 1	lokalni	Termofilni gozdovi, prepuščeni naravnemu razvoju, v soteski Iške	EKOS	462257	77777	
4040V	Iška z Zalo - gozd prepuščen naravnemu razvoju	lokalni	Gozd prepuščen naravnemu razvoju v dolini Iške in Zale	EKOS	460685	82976	
1692	Ivanji grad - cedra pri cerkvi sv. Križa	lokalni	Cedra pri cerkvi sv. Križa v Ivanjem Gradu	DREV	399503	76242	
79	Ivanjševci - mofeta	državni	Mofeta v Ščavniški dolini, ob cesti Stavešinci - Ivanjševci, severovzhodno od Lenarta v Slovenskih Goricah	GEOL	574685	164246	
6085	Ivovec - polje balvanov	lokalni	Ledeniški balvani na levem bregu Ivovca, desnega pritoka Savinje v Logarski dolini	GEOMORF	471483	138882	
4243	Izola - apnenčasto obrežje z morjem	državni	Apnenčasto obrežje in morje na Petelinjem rtu v Izoli	GEOMORF, GEOL, HIDR, EKOS	395207	45572	
8607	Izvir na Debeljakovi loki	državni	Vodnat kraški izvir ob Krki pod Podgozdom, habitat človeške ribice	HIDR, ZOOL	497860	72626	
8006	Jablenovica	lokalni	Potok s slapovi, levi pritok Selške Sore gorvodno od Ševelj	HIDR, GEOMORF	440445	120726	
4297	Jagršče - nahajališče fosilov	državni	Nahajališče ladinijske favne (amonitov, školjk) severovzhodno od Jagršč	GEOL	418246	106524	
7174	Jakobov križ - lipa	lokalni	Lipa večjih dimenzij pri Jakobovem križu na Tolstem vrhu, severno od Raven na Koroškem	DREV	497952	159691	
43735	Jama pri železniškem useku	državni	Vodoravna jama	GEOMORFP, (BOT)	412967	46056	odprta jama s prostim vstopom
43514	Jama v Žlaboru	državni	Jama občasni izvir	GEOMORFP, HIDR	496555	130486	odprta jama s prostim vstopom
6293	Janeževi tisi	lokalni	Veliki tisi v Činžatu, severovzhodno od Lovrenca na Pohorju	DREV	533066	155721	

Ident. št.	Ime naravne vrednote	Pomen	Kratka oznaka naravne vrednote	Zvrsti naravne vrednote	Koordinata E	Koordinata N	Režim vstopa v jamo
7171	Jankov lipovec	lokalni	Lipovec izjemnih dimenzij pri kmetiji Jank na Zelen Bregu, severno od Prevalj	DREV	494995	159704	
3827	Jankovec - brezna	državni	Brezna na območju Jankovca, južno od Prevalj	GEOMORFP	492221	151996	
3775	Janškove peči	lokalni	Slikovite prepadne stene vzhodno od Olševe, zahodno od Črne na Koroškem	GEOMORF	479584	145182	
8220	Jarbol	državni	Izvir ob Kolpi vzhodno od Podklanca	HIDR	521777	36298	
6703	Javorič - gozd	lokalni	Gozd javora in jerebike s srpasto rastjo na Javoriču, vzhodno od Ribnice na Pohorju	EKOS	522643	150561	
7453	Javorič - prehodno barje	lokalni	Prehodno barje na ovršju Pohorja med Roglo in Jezerskim vrhom, severovzhodno od Mislinje	BOT	522694	150103	
5029	Javorniški slapovi	lokalni	Slapovi v ozki soteski Javornika nad Jesenicami	HIDR, GEOMORF, GEOL	430429	145289	
8115	Jelenja vas - izvir in kal	lokalni	Kraški izvir in kal v vasi Jelenja vas	EKOS	504381	41502	
8267	Jelenov skok	lokalni	Visoka skalna stena južno od Gospodične na Gorjancih	GEOMORF	523079	68917	
5573	Jelenove skale	lokalni	Skalni stolpi iz litotamnijskega apnenca severno od Dola pri Hrastniku	GEOMORF	508591	111989	
7273	Jelovice - gozd	lokalni	Gozd gradna in pravega kostanja na Jelovicah, južno od Majšperka	EKOS	556649	129996	
7264	Jelovice - nahajališče kamnin	lokalni	Nahajališče miocenskega peščenjaka, konglomerata, laporovca in glinavca v kamnolomu v dolini Vundušek, jugovzhodno od Majšperka	GEOL	557345	131379	
3227	Jelšane - lipa ob pokopališču	lokalni	Stara lipa v Jelšanah	DREV	443213	40190	
3697	Jelševnik	državni	Izvir Jelševniščice, levega pritoka Dobličice, habitat črnega proteusa	ZOOL, HIDR	511618	48125	
559	Jermanovi slapovi	lokalni	Več slapov na Jermanovem potoku pri Gozd Martuljku	HIDR, GEOMORF	410989	150517	
4543	Jesenice - skorš	lokalni	Mogočen skorš z izjemno krošnjo v Jesenicah pri Obrežju	DREV	553704	79585	
8539	Jeseniščica s pritoki	lokalni	Potok z izrazitima povirnima dolinama, levi pritok Mirne vzhodno od Šentruperta	HIDR, EKOS	508158	93500	
2749	Jeseniški rovti - nahajališče narcis 1	lokalni	Nahajališče narcis na Jeseniških rovtih v Karavankah	BOT, EKOS	428823	145766	
5474	Jeseniški rovti - nahajališče narcis 2	lokalni	Nahajališče narcis na Jeseniških rovtih v Karavankah	BOT, EKOS	428120	146015	
7846	Jevša - tise	lokalni	Nahajališče tis jugozahodno od zaselka Jevša, severozahodno od Reštanja	BOT	536916	102787	
474	Jezartica	lokalni	Jezerce na Dleskovški planoti	GEOMORF, HIDR	477300	135785	
988	Jezerc	državni	Visoko barje v vrtači pod Prezidom pri Logatcu	BOT, EKOS	439483	90093	

Ident. št.	Ime naravne vrednote	Pomen	Kratka oznaka naravne vrednote	Zvrsti naravne vrednote	Koordinata E	Koordinata N	Režim vstopa v jamo
2845V	Jezerina - slepa dolina	državni	Slepa dolina pri Obrovu na kontaktnem krasu Matarskega podolja	GEOMORF, HIDR, EKOS, (GEOMORFP)	428652	46254	
118	Jezero na Planini pri Jezeru	državni	Visokogorsko jezero na Planini pri Jezeru v Fužinarskih planinah	HIDR, EKOS	409674	130797	
596	Jezero pod Vršacem	državni	Ledeniško jezero, Prvo Triglavsko jezero v Dolini Triglavskih jezer	HIDR	407462	136243	
606	Jezero v Lužnici	državni	Visokogorsko ledeniško jezero s kraškim značajem v Krnskem pogorju	GEOMORF, HIDR	398666	124777	
7363	Junčkove peči	lokalni	Nahajališče granatov v Junčkovih pečeh na Košenjaku, severno od Dravograda	GEOMORF, GEOL	504844	168001	
4433	Jurčevo šotišče	državni	Šota zahodno od Bevk na Ljubljanskem barju	GEOL	449206	94869	
7145	Juševo močvirje	državni	Habitat ogroženih rastlinskih in živalskih vrst pri domačiji Jušev, južno od Prevalj	EKOS, ZOOL, BOT	493497	153568	
33V	Južni obronki Trnovskega gozda	državni	Južni narivni rob Trnovskega gozda med Lijakom in Colom, rastišče hladnikovke (Hladnikia pastinacifolia)	GEOMORF, GEOL, BOT, (ZOOL), (HIDR)	411030	87144	
5567	Kačnik - skalni osamelci	lokalni	Skalni osamelci nad Kačnikom v Parožu nad Dobrno	GEOMORF	516825	135595	
5560	Kačnik - soteska	lokalni	Soteska Kačnika, desnega pritoka Dobrnice v Strmcu nad Dobrno	GEOMORF	515687	136837	
4638	Kal za Ivanjškovo domačijo	lokalni	Kal za hišo št. 11 za Ivanjškovo domačijo v Zadlogu	EKOS	423705	90406	
3966	Kalce - mlaka pod Grudnom	lokalni	Mlaka z mokriščem pod domačijo Gruden pri Kalcah, vrstno bogat vodni in mokriščni ekosistem	EKOS	435781	83906	
974V	Kalce - ohranjen gorski gozd	lokalni	Ohranjeno območje gozda na levem pobočju Konjske doline pod Veliko planino	EKOS	466165	132703	
1094V	Kalce nad Kamniško Bistrico	državni	Gorska kraška planota na vzhodnem pobočju Kalškega grebena nad Kamniško Bistrico	GEOMORF, GEOL	465346	132660	
5405OP	Kamna Gorica - nahajališče bobovca	lokalni	Rudniški rov z ostanki železove rude - bobovca med Zgornjo Dobravo in Kamno Gorico	GEOL	438737	130345	
4458	Kamna Gorica - nahajališče vulkanogenih kamnin	lokalni	Kamnolom tufita in keratofirja pri Kamni Gorici	GEOL	436903	129764	
4013	Kamni vrh - gozd	lokalni	Gozd na severnem pobočju Kamnega vrha, južno od Vrhnike	EKOS	447266	85440	
1108V	Kamniška Bela - dolina	državni	Ledeniška dolina z vodotokom Kamniško Belo	GEOMORF	470699	132800	
965	Kamniška Bela - korita	državni	Korita Kamniške Bele pred sotočjem s Kamniško Bistrico	GEOMORF	469251	131082	
1129	Kamniška Bela - nahajališče linejevega bodičnika	lokalni	Nahajališče linejevega bodičnika (Drypis spinosa subsp. jacquiniana) na pobočnih gruščih doline Kamniške Bele	BOT	469916	131950	
7873	Kamnitnik	lokalni	Grič iz škofjeloškega konglomerata v Škofji Loki	GEOMORF	446723	114943	
4678	Kanji Dol - lipi pri hiši št. 7	lokalni	Lipi velikih dimenzij pri hiši št. 7 pri Košparju v Kanjem dolu	DREV	426729	84168	

Ident. št.	Ime naravne vrednote	Pomen	Kratka oznaka naravne vrednote	Zvrsti naravne vrednote	Koordinata E	Koordinata N	Režim vstopa v jamo
4613	Kanomeljsko trojno tektonsko okno	državni	Trojno tektonsko okno na desnem bregu Kanomljice s tremi v prostoru zaključenimi narivnicami, ki strukturno ločijo štiri narivne enote	GEOL	419711	98212	
1505	Kaplanovo - močvirje v Šrangah	lokalni	Mokrotne površine z nizkim barjem pri Kaplanovem, zahodno od Velikih Lašč	EKOS	468535	76254	
1010	Kapnik v Lipjih jamah	državni	Kapnik v vrtači jugovzhodno od Divače, ostanek denudirane jame	GEOL	420043	59781	
7445	Kapusov in Rebernikov graben	lokalni	Gorska vodotoka na severnem pobočju Rdečega brega, severno od Lovrenca na Pohorju	HIDR, ZOOL	529995	159744	
4861	Kastelec - kal Kalič	lokalni	Kal pri Kastelcu	EKOS	411761	49736	
4324	Kazlje - nahajališče Tomajskega apnenca in fosilov	državni	Opuščeni kamnolom Tomajskega ploščastega apnenca in nahajališče fosilov pri Kazljah	GEOL	415374	69060	
1118	Kiferjev vrt	lokalni	Cemprin in kleka v Kiferjevem vrtu v Lovrencu na Pohorju	DREV	531020	156540	
8074	Kižlovka	lokalni	Mokrotna dolina desnega pritoka Reke, severovzhodno od Podlipoglava	EKOS	471538	98678	
4514V	Klamfer	lokalni	Desni pritok Težke vode s povirjem v Gorjancih	HIDR, EKOS, ZOOL	519213	71280	
2830	Klanec pri Kozini - platani nasproti hiše št. 5 (15)	lokalni	Mogočni platani nasproti hiše št. 5 (15) v Klancu pri Kozini	DREV	416063	50810	
7833	Kleče - suhi travnik 2	državni	Ekstenzivni suhi travnik z izjemno bogato floro na desnem bregu Save, severno od Kleč pri Ljubljani	BOT, EKOS	460175	107936	
7744	Kleče - suhi travniki	državni	Suhi travniki z bogato floro na desnem bregu Save, severno od Kleč pri Ljubljani	BOT, EKOS	460954	107923	
5419	Klemenčevo - nahajališče tise	lokalni	Nahajališče tise jugovzhodno od Klemenčevega pri Bistričici	BOT	466879	125679	
427	Klemenškova planina - gorski gozd	državni	Ohranjeno območje gorskih gozdov nad Logarsko dolino	EKOS	471938	138096	
1569	Klevevž - soteska	državni	Soteska s Spodnjo in Zgornjo Klevevško jamo	GEOMORF, HIDR	518070	85271	
7482	Klopni vrh - barje 1	državni	Gorsko barje z rušjem in barjanska smrekovja na Skrbinskem borovju na Pohorju, južno od Lovrenca na Pohorju	BOT, EKOS, ZOOL	529345	150460	
7491	Klopni vrh - barje 10	državni	Manjši kompleks gorskega barja z rušjem in barjanska smrekovja zahodno od Tihega jezera na Pohorju	EKOS, ZOOL, BOT	529944	149305	
7492	Klopni vrh - barje 2	državni	Kompleks gorskega barja z rušjem, barjanskega smrekovja in prehodnega barja južno od Klopnega vrha na Pohorju	EKOS, BOT, ZOOL	530048	150519	
7484	Klopni vrh - barje 3	državni	Gorsko barje z rušjem in barjanska smrekovja pod Kamenitcem na Pohorju	ZOOL, BOT, EKOS	528740	150459	

Ident. št.	Ime naravne vrednote	Pomen	Kratka oznaka naravne vrednote	Zvrsti naravne vrednote	Koordinata E	Koordinata N	Režim vstopa v jamo
7485	Klopni vrh - barje 4	državni	Prehodno barje z rušjem in barjansko smrekovje severno od Brvnega vrha na Pohorju	BOT, ZOOL, EKOS	528741	149735	
7522	Klopni vrh - barje 5	državni	Kompleks barjanskega smrekovja s prehodnim barjem in kljunastim šašjem ter fragment gorskega barjanskega ruševja južno od Skrbinskega borovja na Pohorju	EKOS, ZOOL, BOT	529351	149846	
7487	Klopni vrh - barje 6	državni	Gorsko barje z rušjem in barjanska smrekovja severozahodno od Tihega jezera na Pohorju	EKOS, ZOOL, BOT	529856	150086	
7488	Klopni vrh - barje 7	državni	Gorsko barjansko ruševje in barjansko smrekovje severno od Tihega jezera na Pohorju	EKOS, BOT, ZOOL	530597	150045	
7489	Klopni vrh - barje 8	državni	Kompleks gorskega barja z rušjem in barjanskega smrekovja na Kladju, jugozahodno od Tihega jezera na Pohorju	EKOS, BOT, ZOOL	529871	148578	
7490	Klopni vrh - barje 9	državni	Kompleks gorskega barja z rušjem in barjanskega smrekovja na Kladju, južno od Tihega jezera na Pohorju	EKOS, ZOOL, BOT	530404	148516	
8903	Knešca - ponikva	lokalni	Ponikva v strugi Knešce, desnega pritoka Bače pri naselju Kneža	GEOMORF, HIDR	409821	115207	
8505	Kobila - rastišče tis	lokalni	Rastišče tis v dolini Kobile južno od Javorovice	BOT	528083	71788	
7298	Kobilje - ekstenzivni travniki	državni	Mokrotni ekstenzivni travniki na poplavnem območju Kobiljskega potoka, zahodno od Kobilja	BOT, ZOOL, EKOS	605820	172343	
7673	Kobilji curek - rastišče kranjskega jegliča	lokalni	Rastišče kranjskega jegliča (Primula carniolica) v soteski Kobiljega curka, jugozahodno od Roba	BOT	465777	76721	
6270	Koctovo - gozd	državni	Gozd na Koctovem, severozahodno od Selnice ob Dravi	EKOS	539394	161526	
134	Kofel pri Mahovniku	državni	Hum z jamami v več etažah pri Kočevju	GEOMORF, (GEOMORFP), (HIDR)	487711	56863	
6364	Koglerjeve lipe	državni	Lipe pri kmetiji Kogler na Recenjaku, zahodno od Lovrenca na Pohorju	DREV	528211	154844	
44606	Kokarska zijalka	državni	Spodmol, kevdrc	GEOMORFP, HIDR	495320	128916	odprta jama s prostim vstopom
1245	Kokra - soteska v Kranju	državni	Soteska Kokre v konglomeratu v Kranju	GEOMORF, GEOL, EKOS	450535	122583	
138V	Kolpa	državni	Reka Kolpa od Osilnice do Rakovca pri Božakovem	HIDR, (ZOOL)	504125	39448	
728V	Komarnik	državni	Akumulacijsko jezero v Pesniški dolini, zahodno od Lenarta v Slovenskih Goricah	BOT, ZOOL	562027	159202	
2881	Komen - Draga - gozd	lokalni	Ostanek primarnega gozda pri Komnu	EKOS	402093	76638	
1643	Komen - nasad črnega bora v Cirju	lokalni	Najstarejši dobro ohranjen nasad črnega bora na Krasu	EKOS	402857	76127	
6974	Komen - rastišče andezitne flore	državni	Nahajališče andezita in rastišče andezitne flore na ovršju Komna, južno od Črne na Koroškem	BOT, GEOL	488395	142078	

Ident. št.	Ime naravne vrednote	Pomen	Kratka oznaka naravne vrednote	Zvrsti naravne vrednote	Koordinata E	Koordinata N	Režim vstopa v jamo
6571	Kompošev vrh - nahajališče tis	državni	Nahajališče tis na Kompošovem vrhu nad Vuhredom, južno od Radelj ob Dravi	BOT	515975	161447	
7227	Končnikov drevored	lokalni	Enoredni drevored gorskih javorov pri kmetiji Končnik v dolini Tople, severozahodno od Črne na Koroškem	ONV	481472	149400	
3791	Končnikova luža	lokalni	Gozdno gorsko jezerce na severnem pobočju Krnesa, severno od Črne na Koroškem	HIDR, ZOOL, GEOMORF	488943	142454	
7425	Konjišče - gramoznice	lokalni	Habitat ogroženih živalskih vrst v gramoznicah ob Muri pri Zgornjem Konjišču, severozahodno od Gornje Radgone	ZOOL, EKOS	562884	175672	
2964	Konjščak	lokalni	Soteska Konjščaka, desnega pritoka Vipave, severovzhodno od Črnič, geološki kontakt in jama	GEOMORF, HIDR, EKOS, (GEOL), (GEOMORFP)	405648	86341	
140	Kopa - pragozd	državni	Manjši bukov pragozdni ostanek na vrhu Kope v Kočevskem Rogu	EKOS, ZOOL	502843	54099	
8048	Kopačnica	lokalni	Levi pritok Poljanske Sore pri Hotavljah	HIDR	430660	108194	
1267	Kopanjski studenec	državni	Kraški izvir na pobočju huma Kopanj na Radenskem polju	HIDR	475739	85609	
3673	Koper - platana na nabrežju Belveder	lokalni	Platana velikih dimenzij v Kopru	DREV	400723	46318	
7197	Kordeževa glava	državni	Antropomorfna skalna oblika in naravno okno v ostenju Kordeževe glave na Peci, severozahodno od Črne na Koroškem	GEOMORF	483008	151016	
3921	Korentan	lokalni	Kraški izvir in vodotok z močvirnimi travniki in trstišči na južnem robu Pivške kotline	EKOS	432728	68786	
144	Koritnica - Kluška soteska in Korita	državni	Soteska in korita Koritnice pri Klužah	GEOMORF	391379	137041	
652	Koritnica - mala korita	državni	Koritnica - Korita pod Novim mostom	GEOMORF	391329	139837	
4151	Koritnica pri Kocu - korita	državni	Korita Koritnice nad sotočjem z Nemčljo v Možnici	GEOMORF	391102	138847	
5159	Koritno - povirje	lokalni	Več majhnih izvirov pod savsko teraso vzhodno od Koritnega	EKOS	433393	135896	
2771	Koritno - rastiče navadne rezike 2	državni	Rastišče navadne rezike (Cladium mariscus) vzhodno od Koritnega	BOT	433832	135957	
2522	Korošče - lipa	lokalni	Lipa v Koroščah	DREV	456931	78768	
146	Korošica	lokalni	Zamočvirjena ledeniško poglobljena kotanja, napolnjena z drobirjem, v Kamniško - Savinjskih Alpah	GEOMORF, GEOL, EKOS	472477	135162	
3781OP	Korošica - nahajališče fosilov	državni	Nahajališče triasnih fosilov vzhodno od planinskega doma na Korošici	GEOL	472739	135128	
539	Koslerjeva gošča	državni	Visokobarjanski gozd južno od Črne vasi	EKOS	461477	94949	
7330V	Košenjak - Kozji vrh	lokalni	Ovršje Košenjaka in Kozjega vrha, severno od Dravograda	ZOOL, EKOS	504599	167722	
7382	Košenjak - nahajališče redke flore	lokalni	Nahajališče redke gorske flore na ovršju Košenjaka, severno od Dravograda	BOT	502450	167449	

Ident. št.	Ime naravne vrednote	Pomen	Kratka oznaka naravne vrednote	Zvrsti naravne vrednote	Koordinata E	Koordinata N	Režim vstopa v jamo
1399	Kot pri Semiču - lipa	državni	Lipa izjemnih dimenzij pred Kondovo zidanico v Kotu pri Semiču	DREV	512949	55934	
7167	Kotlje - mokrotni travniki	lokalni	Mokrotni travniki ob Črnem potoku, jugovzhodno od Kotelj	ZOOL, EKOS, BOT	499650	152632	
2976	Kovačevše - razgaljen laporovec	lokalni	Razgaljen laporovec, intenzivni erozijski procesi severozahodno od Lokavca pri Ajdovščini	GEOMORF	412624	86311	
3165	Kovk - nahajališče fosilov 1	državni	Nahajališče jurskih krinoidov in brahiopodov med domačijama Urban in Na ravni na Kovku na Trnovskem gozdu	GEOL	417675	87556	
4365	Kozina - nahajališče fosilov	državni	Nahajališče krednih fosilnih vretenčarjev v avtocestnem useku severozahodno od Kozine	GEOL	416793	53018	
2108OP	Kozja dnina - nahajališče fosilov	državni	Nahajališče triasnih fosilov ob Tominškovi poti na Triglav	GEOL	411387	140946	
2293OP	Kozja jama	lokalni	Udornica v zaledju Postojnske jame	GEOMORF, ZOOL	438800	73992	
5523OP	Kozlova gora - nahajališče fosilov	lokalni	Nahajališče kredne fosilne morske mikro in mezofavne na severnem pobočju Kozlove gore	GEOL	502981	106221	
1332	Krajc - Bukovje - sestoj jelke	državni	Najnižje naravno rastišče jelke v Sloveniji pri Kostelu ob Kolpi	EKOS	492462	41035	
895	Krajcarica - izviri	državni	Kraški izviri na desnem bregu Krajcarice v dolini Trente	HIDR	405636	139026	
150V	Krakovski gozd	državni	Največji sklenjeni ostanek nižinskega poplavnega gozda v Sloveniji, severno od Krke pri Kostanjevici	ZOOL, BOT, EKOS	531010	83158	
7582	Kraljevi kamen - mlaka	lokalni	Mlaka pri Kraljevem kamnu na Kočevskem Rogu	EKOS	496705	62339	
5097	Kranj - mamutovec	lokalni	Mamutovec ob gimnaziji v Kranju	DREV	450249	122717	
419	Kranjska reber	lokalni	Območje vulkanskih kamnin vzhodno od Velike Planine	GEOMORF, GEOL	477823	127529	
1732	Kranjšek - soteska	lokalni	Soteska potoka Kranjšek pod Stomažem	GEOMORF, HIDR, (GEOMORFP)	416750	70846	
7439	Krasna - mokrotni travniki	lokalni	Habitat ogroženih živalskih in rastlinskih vrst ter pestrih habitatnih tipov v poplavnem območju Dravinje pri Krasni med Poljčanami in Majšperkom	EKOS, BOT, ZOOL	548728	129921	
5674	Kregarjeva peč	lokalni	Skalni osamelec pod domačijo Kregar v Marija Reki	GEOMORF	505562	117580	
8544	Kremenjak - luža	lokalni	Luža v gozdu jugozahodno od vasi Sela pri Šumberku	EKOS	490793	83498	
8491	Križanji potok	lokalni	Potok v Kanižariški kadunji, levi pritok Lahinje južno od Črnomlja	HIDR, EKOS, ZOOL	514531	45901	
6757	Križanova lipa	lokalni	Debela lipa ob Križanovi kapeli na Završah, jugozahodno od Mislinje	DREV	512373	144427	
5954	Križevec - pečine	lokalni	Prepadne stene južno od Križevca pri Stranicah	GEOMORF	529014	135122	
128V	Krka	državni	Reka Krka od izvira v Krški jami do izliva v Savo	HIDR, GEOMORF, EKOS, ZOOL, (BOT), (GEOL), (GEOMORFP)	514320	75575	

Ident. št.	Ime naravne vrednote	Pomen	Kratka oznaka naravne vrednote	Zvrsti naravne vrednote	Koordinata E	Koordinata N	Režim vstopa v jamo
1763	Krkovo pri Karlovici - povirje	lokalni	Povirje pod Krkovim pri Karlovici v Mišji dolini	BOT, HIDR	469113	75163	
2110	Krn - ledeniške morene	državni	Morenski nasipi pod Krnom	GEOMORF	397480	123402	
156V	Krn - Rdeči rob	državni	Vrhovi in južna pobočja med Krnom in Rdečim robom, rastišče ogroženih rastlinskih vrst, nahajališče kamnin in fosilov	GEOL, BOT	397143	125238	
152	Krnsko jezero	državni	Največje visokogorsko jezero v Julijskih Alpah, kraško jezero ledeniškega nastanka	HIDR, GEOMORF	398507	128104	
3896	Kromberk - hrasti	lokalni	Hrastov sestoj v Kromberku, ostanek nekdaj širše prisotnih hrastovih gozdov	EKOS	398100	91533	
520	Kropa - izvir	državni	Kraški izvir na Vojah	HIDR, GEOMORF	414229	130897	
482	Kropa - izviri pod Menino	lokalni	Več kraških izvirov pod Menino med Bočno in Gornjim Gradom	HIDR	487575	127892	
1811	Kršeljivec	lokalni	Večji vaški kal pri Perudini, severno od Vinice	EKOS	518836	37525	
7952	Krška vas - izviri	lokalni	Skupina kraških izvirov v stranski dolini ob Višnjici pod cesto Muljava - Krška vas	HIDR	484066	83334	
1589	Kršovec - izviri	državni	Kraški izviri ob levem bregu Soče pod planino Golobar	GEOMORF, HIDR	392048	133655	
973	Krvava lokev	državni	Skupina mlak na planoti Kalce v Kamniških Alpah	EKOS, HIDR	465287	131947	
159	Krvavica - rastišče tis	državni	Rastišče tis severovzhodno od Čemšeniške planine	EKOS	499262	117981	
4278	Kubed - soteska Potoka	lokalni	Soteska Potoka pod Kubedom s slapovi in stopnjami	GEOMORF, HIDR	412165	42884	
620V	Kukla	državni	Dobro ohranjen ostanek gorskega bukovega gozda na Kukli nad dolino Mlinarice	EKOS	404766	141212	
642	Kukla - alpinet v steni	državni	Skalna stena s slapom v vznožju stene Kukle v Trenti, rastišče redkih vrst, reliktov in endemitov	GEOMORF, BOT, (HIDR)	403637	140629	
5665	Kunšperk - gozdni rezervat	državni	Gozdni rezervat Kunšperk	EKOS	553276	101819	
7329	Lačna gora - nahajališče kamnin	lokalni	Nahajališče različnih metamorfnih kamnin in mineralov na Lačni gori v kamnolomu Leva, severno od Oplotnice	GEOL	533981	140548	
7198	Ladinekov zob	lokalni	Rastišče avriklja (Primula auricula) na skalnem osamelcu severozahodno od Žerjava	BOT, GEOMORF	489902	150295	
3606	Ladinijske plasti pod Rižnikarjem	državni	Golice triasnih ladinijskih plasti z ostanki amonitov v zgornjem delu doline Idrijce	GEOL	417841	95667	
4343	Lahinjski lugi	državni	Mokrišče pod izvirom Lahinje pri Mali Lahinji	BOT, ZOOL, EKOS	516201	40370	
1168	Lahomniški Sopot	državni	Slap na Lahomnici, levem pritoku Savinje	GEOMORF, HIDR	522888	111717	
1590	Lahovo - mlake	lokalni	Mlake pri Lahovem na Bloški planoti	ZOOL	462444	72749	
7472	Lamprehtov potok - slap	lokalni	Slap na Lamprehtovem potoku, desnem pritoku Radoljne, jugovzhodno od Lovrenca na Pohorju	HIDR, GEOMORF	532978	152484	
7362	Lapanove peči	lokalni	Nahajališče redkih rastlinskih vrst na slikovitih Lapanovih pečeh na Kozjem vrhu nad Dravogradom	BOT, GEOMORF	505077	165337	

Ident. št.	Ime naravne vrednote	Pomen	Kratka oznaka naravne vrednote	Zvrsti naravne vrednote	Koordinata E	Koordinata N	Režim vstopa v jamo
1492	Laškarjev kot	državni	Zatrepna dolina s kraškimi izviri Malenščice ob južnem robu Planinskega polja	GEOMORF, (HIDR)	442302	75982	
2014	Ledava	državni	Ledava med državno mejo in Nuskovo	ZOOL	578032	188663	
750	Ledenica	lokalni	Udorna vrtača z mraziščem in vegetacijskim obratom na Trnovskem gozdu	GEOMORF, EKOS	416485	91350	
127	Ledine na Jelovici	državni	Visoko barje na Jelovici	GEOL, BOT, ZOOL	431324	124980	
4681	Ledinske Krnice - lipi ob Gostiševem znamenju	lokalni	Stari lipi ob Gostiševem znamenju jugozahodno od Ledinskih Krnic	DREV	426863	99713	
6893	Legen - gabri	lokalni	Nasad debelih gabrov pri gradu Galenhof na Legnu, vzhodno od Slovenj Gradca	ONV	508324	151325	
617	Lemovje	državni	Dobro ohranjen ostanek gorskega bukovega gozda na pobočjih Bovškega Grintavca (gozdni rezervat)	EKOS	398191	135489	
6125	Leneš - osameli kras	državni	Območje osamelega krasa na Lenešu, jugozahodno od Makol	GEOMORF, (GEOMORFP), GEOL	550354	128815	
5356	Lepena - nahajališče eocenskih fosilov in ostankov praženja sideritne rude	državni	Nahajališče eocenskih plasti z brakičnimi fosili, premogom ter ostanki rudarjenja v Lepeni severno od Javorniškega Rovta	GEOL	430344	147775	
4781	Lepoč - kraški jarek	državni	Kraški jarek ob prelomu nad planino Bala	GEOMORF, GEOL	396110	140742	
1760	Lesce - povirje nad cesto Lesce - Bled	lokalni	Povirje in mokrišče vzhodno od Blejskega mostu	BOT, GEOMORF	434020	136654	
2772	Lesce - rastišče navadne rezike nad Šobčevim bajerjem	državni	Rastišče navadne rezike (Cladium mariscus) severno od Šobčevega bajerja pri Lescah	BOT, HIDR	434691	135581	
3132	Lesenovec - kvesta	lokalni	Apnenčasta kvesta na severozahodnih pobočjih Nanosa	GEOMORF	420777	81610	
4937	Lešnica	lokalni	Potok Lešnica med Kovorjem in Podnartom	HIDR, EKOS, (BOT)	442750	131026	
8165	Lešnica	državni	Potok s povirjem v Krškem hribovju, prebojno sotesko in izlivom v Krko severno od Otočca	HIDR, EKOS	514396	79325	
8096	Levišča	državni	Ornitološko pomembno območje na Cerkniškem polju	ZOOL, EKOS	451774	66851	
1467	Levišča - estavele in ponori	državni	Skupina ponorov in estavel, ponorno območje Tresenca severno od Otoka na Cerkniškem polju	GEOMORF, HIDR	451665	66750	
7043	Ličenca - potok	lokalni	Levi pritok Dravinje, jugozahodno od Slovenske Bistrice	HIDR, ZOOL	540676	134264	
163	Lijak - izvir	državni	Občasni kraški izvir v zatrepu pod južnim robom Trnovskega gozda	HIDR	400798	91817	
5542	Lindeški slap	lokalni	Slap v soteski Belega potoka, desnega pritoka Tesnice	GEOMORF, HIDR	524761	134850	
697	Lintvern	državni	Intermitentni kraški izvir pri Vrhniki	HIDR	441615	92034	

Ident. št.	Ime naravne vrednote	Pomen	Kratka oznaka naravne vrednote	Zvrsti naravne vrednote	Koordinata E	Koordinata N	Režim vstopa v jamo
3764	Lipene - nahajališče narcis	lokalni	Nahajališče narcis na Lipenah v Karavankah	BOT, EKOS	430352	148287	
7883	Lipica - ježi rečnih teras Sore	lokalni	Ježi rečnih teras Sore pri naselju Lipica	GEOMORF	448572	114189	
1331	Lipje v Poljanski dolini	lokalni	Gozdni rezervat v Poljanah, severovzhodno od Predgrada nad dolino Kolpe	EKOS	506429	41684	
5051	Lipnica - izviri	lokalni	Kraški izviri pod severnimi pobočji Jelovice	HIDR	435300	131563	
639	Lipnik - izviri	državni	Kraški izviri pod stenami Pokljuke južno od Spodnje Radovne	HIDR, GEOMORF, ZOOL	425162	138665	
7170	Lizejeva lipa	lokalni	Lipa izjemnih dimenzij pri nekdanji domačiji Lizej na Zelen Bregu, severno od Prevalj	DREV	494840	159050	
733	Ljubija	državni	Kraški izvir Ljubije, pritoka Ljubljanice pri Verdu	HIDR	445891	90654	
393	Ljubija - zgornja soteska	lokalni	Zgornji del soteske Ljubije ob izviru	GEOMORF	494820	140359	
505	Ljubija s pritoki	lokalni	Ljubija v zgornjem toku, levi pritok Savinje	HIDR, EKOS	494155	140479	
7787	Ljubljana - divji kostanj in platana v parku Ajdovščina	lokalni	Divji kostanj in tridebelna platana v parku Ajdovščina v Ljubljani	DREV	461514	101802	
7784	Ljubljana - drevored brez ob Eipprovi ulici	lokalni	Enovrstni brezov drevored ob Eipprovi ulici v Ljubljani	ONV	461582	100499	
7771	Ljubljana - drevored divjega kostanja v Tomšičevi ulici	lokalni	Dvostranski drevored divjega kostanja v Tomšičevi ulici v Ljubljani	ONV	461346	101509	
7790	Ljubljana - drevored divjih kostanjev na Adamič Lundrovem nabrežju	lokalni	Drevored divjih kostanjev na Adamič Lundrovem nabrežju v Ljubljani	ONV	462019	101414	
7782	Ljubljana - drevored divjih kostanjev na Krakovskem nasipu	lokalni	Enovrstni drevored divjih kostanjev ob Krakovskem nasipu v Ljubljani	ONV	461716	100679	
7801	Ljubljana - drevored na Prulah	lokalni	Drevored javorjev, divjih kostanjev, platan in trnatih gledičevk na Prulah v Ljubljani	ONV	462107	100284	
7783	Ljubljana - drevored ob Gradaščici	lokalni	Dvostranski drevored na brežinah Gradaščice ob Eipprovi in Gradaški ulici v Ljubljani	ONV	461591	100524	
7794	Ljubljana - dvostranski drevored lip ob Roški cesti	lokalni	Dvostranski drevored lip ob Roški cesti v Ljubljani	ONV	462793	100848	
7779	Ljubljana - Foersterjev vrt	lokalni	Parkovna ureditev Foersterjevega vrta v Ljubljani	ONV, (DREV)	461275	100948	
7775	Ljubljana - Hrovatinov vrt	lokalni	Hrovatinov vrt na Rimski cesti v Ljubljani	ONV, (DREV)	461106	101038	
7792	Ljubljana - park na Ambroževem trgu	lokalni	Parkovna ureditev Ambroževega trga v Ljubljani	ONV	462663	101234	
7795	Ljubljana - park na Poljanskem nasipu	lokalni	Park na Poljanskem nasipu v Ljubljani	ONV, (DREV)	463262	101447	

Ident. št.	Ime naravne vrednote	Pomen	Kratka oznaka naravne vrednote	Zvrsti naravne vrednote	Koordinata E	Koordinata N	Režim vstopa v jamo
8822	Ljubljana - park ob rimskem zidu	lokalni	Parkovna ureditev ob rimskem zidu na Mirju v Ljubljani	ONV, (DREV)	461282	100748	
8699	Ljubljana - park ob Zaloški cesti	lokalni	Parkovna ureditev s platanami pri Onkološkem inštitutu ob Zaloški cesti v Ljubljani	ONV, DREV	462929	101442	
7774	Ljubljana - park Sveta Evrope	lokalni	Park med Prešernovo cesto in Cankarjevim domom v Ljubljani	ONV, (DREV)	461182	101271	
7791	Ljubljana - platane na Krekovem trgu	lokalni	Platane na Krekovem trgu v Ljubljani	ONV, (DREV)	462104	101325	
8695	Ljubljana - Toscaninijev park	lokalni	Toscaninijev park ob Jamovi cesti v Ljubljani	ONV	460721	100626	
7785	Ljubljana - vrbov drevored v Trnovskem pristanu	lokalni	Vrbov drevored v Trnovskem pristanu v Ljubljani	ONV	461936	100357	
8751	Ljubljana Bizovik - črni topol	lokalni	Črni topol ob Bizoviškem potoku Ljubljani	DREV	467038	100349	
7781	Ljubljana Kodeljevo - park	lokalni	Grajski park na Kodeljevem v Ljubljani	ONV	463687	101222	
8742	Ljubljana Rudnik - divji kostanji	lokalni	Divji kostanji na vrtu stavbe Dolenjska cesta 24 v Ljubljani	DREV	462647	99969	
167V	Ljubljanica	državni	Reka Ljubljanica dolvodno od Vrhnike	HIDR, (GEOMORF)	458662	95639	
4142	Ljubljanica - paleostruga	državni	Paleostruga Ljubljanice zahodno od Podpeči	GEOMORF	452844	92949	
168V	Lobnica - potok	državni	Desni pritok Drave, jugozahodno od Ruš	HIDR, GEOMORF, BOT, ZOOL	532110	146931	
2877	Ločka Dana - slepa dolina	državni	Slepa dolina pri Malih Ločah na kontaktnem krasu Matarskega podolja	GEOMORF, HIDR	430523	45228	
1873V	Ločnica s pritoki	državni	Pritok Slivniškega jezera s prebojnimi dolinami in pritoki v porečju Voglajne	HIDR, GEOMORF, EKOS	536113	118161	
3750	Log - povirje	lokalni	Povirje zahodno od vasi Log pri Bledu	EKOS, BOT	430684	134965	
7887	Log nad Škofjo Loko - izvira	lokalni	Izvira na poplavni ravnici Poljanske Sore v Logu nad Škofjo Loko	HIDR	440569	110474	
1285	Log pri Bistrici - nahajališče tis	lokalni	Nahajališče tis v Logu pri Bistrici, vzhodno od Ruš	BOT	541183	154716	
4660	Logarčna grapa - skonca plasti	lokalni	Izdanek srednjetriasnih skonca plasti v Logarčni grapi, vzhodno od Idrije	GEOL	425290	96678	
406V	Logarska dolina	državni	Ledeniška dolina v povirju Savinje v Savinjskih Alpah	GEOMORF	470785	138236	
2084	Lojščica	lokalni	Soteska potoka Lojščica, desnega povirnega kraka Ušnika, s slapovi, zahodno od Čiginja	GEOMORF, HIDR	399453	114699	
6472	Loka - nahajališče navadnega rakitovca	lokalni	Nahajališče navadnega rakitovca (Hippophae rhamnoides) ob Miklavškem potoku v Loki, jugozahodno od Miklavža na Dravskem polju	BOT	556228	151034	

Ident. št.	Ime naravne vrednote	Pomen	Kratka oznaka naravne vrednote	Zvrsti naravne vrednote	Koordinata E	Koordinata N	Režim vstopa v jamo
7441	Loke - mokrotni travniki	lokalni	Habitat ogroženih živalskih in rastlinskih vrst ter pestrih habitatnih tipov v poplavnem območju Dravinje, severovzhodno od Studenic pri Poljčanah	ZOOL, EKOS, BOT	547546	129510	
5978	Loke - požiralniki	lokalni	Požiralniki jugovzhodno od Lok pri Žalcu	GEOMORF, HIDR	510693	128355	
7305	Lončarovci - mokrotni travniki	državni	Mokrotni ekstenzivni travniki ob potoku Curek južno od Lončarovcev, severovzhodno od Murske Sobote	EKOS, ZOOL	596967	181420	
4874	Lopar - Gorenjci - puč Stari hram	lokalni	Kal ob cesti pri Gorenjcih	EKOS	408796	41803	
8610	Lopašček	lokalni	Povirno območje ob izviru Lopašček v Lazini pri Hinjah	EKOS	491391	70120	
4330	Loška Koritnica - nahajališče fosilov	državni	Nahajališče triasnih fosilov v grapi potoka Nakel, v Loški Koritnici	GEOL	394420	143204	
2429	Loški Obrh	državni	Vodotok na Loškem polju	HIDR, EKOS	457659	62958	
4841	Loško-Bezoviška stena	lokalni	Apnenčasta stena kraškega roba nad Bezovico	GEOMORF, EKOS	413853	44253	
6429	Lovrenc na Pohorju - nasad dreves 2	lokalni	Nasad dreves v šolskem vrtu v Lovrencu na Pohorju	ONV	529766	155747	
230	Lovrenško barje	državni	Visokobarjanski kompleks na slemenu Planinka, severozahodno od Rogle na Pohorju	BOT, ZOOL, EKOS, (GEOMORF), (HIDR)	524389	149459	
5893	Lože - stene	lokalni	Stene iz peščenjaka in konglomerata nad Ložami in Vodiškim	GEOMORF	518396	108738	
5673V	Ložnica - poplavno območje	državni	Poplavno območje Ložnice in njenih pritokov vzhodno od Polzele	HIDR, EKOS, ZOOL	509126	126476	
5670	Ložnica - soteska	lokalni	Soteska Ložnice, levega pritoka Savinje, s številnimi kraškimi izviri, severovzhodno od Polzele	GEOMORF	507271	128996	
479	Lučnica - izvir	lokalni	Izvir potoka Lučnice, desnega pritoka Savinje	HIDR	476750	130468	
506	Lučnica s pritoki	lokalni	Desni pritok Savinje,s pritoki	HIDR, EKOS	476659	130837	
2016	Lukaj potok	državni	Levi pritok Ledave na območju med Gornjimi in Doljnimi Slaveči severovzhodno od Ledavskega jezera na Goričkem	EKOS, ZOOL	581636	185526	
7238	Lukeževa smreka	lokalni	Smreka večjih dimenzij v Javorju, jugovzhodno od Črne na Koroškem	DREV	493225	144938	
1756	Mačkin kot - stena	državni	Skalna stena na desni brežini Krumpaha, na južnem pobočju Smrekovšekega pogorja	GEOMORF, BOT	490388	140611	
703	Maherjeva grapa	lokalni	Grapa potoka s slapišči, desni pritok Poljanske Sore, jugozahodno od Gorenje vasi	GEOMORF, HIDR	430782	105018	
7435	Makole - mokrotni travniki	lokalni	Habitat ogroženih živalskih in rastlinskih vrst ter pestrih habitatnih tipov v poplavnem območju Dravinje, severozahodno od Makol med Majšperkom in Poljčanami	EKOS, ZOOL	550493	130978	
778	Mala korita Soče	državni	Korita Soče nad sotočjem z Vrsnico	GEOMORF	398669	134275	

Ident. št.	Ime naravne vrednote	Pomen	Kratka oznaka naravne vrednote	Zvrsti naravne vrednote	Koordinata E	Koordinata N	Režim vstopa v jamo
7494	Mala Krka	državni	Mala Krka s pritoki od izvira do meje z Madžarsko, vključno s Križevskim jezerom	ZOOL, EKOS	595493	184157	
1679	Mala Lahinja - Mlaka	državni	Mokrišče v depresiji južno od vasi Mala Lahinja	EKOS, ZOOL	515687	40301	
911	Mala Padežnica - mrazišče	državni	Kraško ledeniška globel, mrazišče na Snežniku	GEOMORF, EKOS	458612	45670	
174V	Mala Pišnica - dolina	državni	Naravno ohranjena gorska dolina levega pritoka Save Dolinke	GEOMORF, HIDR, EKOS	403903	147402	
4070	Mala voda	lokalni	Dolina desnega pritoka Gradaščice	EKOS	442416	100555	
7948	Male Pece - dobrava	lokalni	Ostanek dobrav severno od Malih Pec pri Ivančni Gorici	EKOS	488082	87316	
3583	Mali Govci - sestoj črnega bora	lokalni	Avtohtoni sestoj črnega bora na Malih Govcih	EKOS	413653	96063	
2224	Mali Kamojstrnik	lokalni	Udornica pod strmimi pobočji Javornikov v zaledju Jamskega zaliva	GEOMORF, BOT	446912	70055	
556	Mali Kozjak	državni	Slap na potoku Kozjak, levem pritoku Soče, pod Drežniškimi Ravnami	GEOMORF, HIDR	391328	125338	
849	Mali Predaselj - korita	državni	Korita Kamniške Bistrice	GEOMORF	468949	131226	
510	Mali Šumik	državni	Slap na Lobnici, desnem pritoku Drave, na Pohorju	GEOMORF, HIDR	534811	149746	
8632	Malinska draga	državni	Kraški dol večjih dimenzij ob južnem vznožju Radohe	GEOMORF	516431	61556	
84	Malni - izviri Malenščice	državni	Izviri Malenščice v zatrepni dolini Malni, na južnem robu Planinskega polja	HIDR	442288	75973	
1599	Malo Blejsko barje	državni	Prehodno barje na Pokljuki južno od Mrzlega Studenca	EKOS, BOT	421929	134600	
177	Malo polje	državni	Zamočvirjeno kraško polje pri Velem polju pod Triglavom	GEOMORF, BOT	411864	135491	
2982V	Malo polje	lokalni	Kraška uvala Malo polje severno od Cola	GEOMORF	424021	84351	
2985	Malo Polje - rastišče tis	lokalni	Tisov sestoj v Sončni Rajdi jugovzhodno od Malega Polja	EKOS	425322	82826	
1600	Mariborski otok	državni	Otok na Dravi v Mariboru	GEOMORF, BOT, ZOOL	546862	158803	
6459V	Mariborsko jezero	lokalni	Akumulacijsko jezero na Dravi, zahodno od Maribora	EKOS, ZOOL	537541	155780	
4544	Marindolski steljniki	državni	Območje ohranjenih steljnikov pri Marindolu	EKOS	525338	39247	
2030	Markovščina - lipa v bližini cerkve sv. Antona Padovanskega	lokalni	Stara lipa v bližini cerkve sv. Antona Padovanskega v Markovščini	DREV	424674	47328	
3761	Martinčev rovt - nahajališče narcis	lokalni	Nahajališče narcis na Martinčevem rovtu v Karavankah	BOT, EKOS	424890	148496	
8207	Martink	lokalni	Levi pritok Krke na zahodnem obrobju Krakovskega gozda	HIDR, EKOS	525634	84155	
4288	Mašun - nahajališče fosilov 2	državni	Nahajališče krednih rudistov pri Mašunu ob cesti proti Vratcem	GEOL	453350	56070	

Ident. št.	Ime naravne vrednote	Pomen	Kratka oznaka naravne vrednote	Zvrsti naravne vrednote	Koordinata E	Koordinata N	Režim vstopa v jamo
40270	Matijeva jama	državni	Brezno - estavela	GEOMORFP, HIDR, ZOOL	442813	61206	odprta jama s prostim vstopom
40672	Matjaževe kamre	državni	Jamski sistem, Jama s stalnim tokom	GEOMORFP, GEOL	433839	96207	odprta jama z nadzorovanim vstopom
4305	Matkov kot - nahajališče apnenca	državni	Nahajališče silurskega apnenca v kamnolomu južno od domačije Šumet v Podolševi	GEOL	470710	143407	
7798	Mavelščica	lokalni	Dolina desnega pritoka Save s spremljajočimi mokrišči, južno od Medvod	HIDR, EKOS	454380	106351	
7267V	Medvedce	državni	Vodni zadrževalnik Medvedce na južnem robu Dravskega polja pri Sestržah, vzhodno od Slovenske Bistrice, habitat ogroženih, zavarovanih in mednarodno pomembnih rastlinskih in živalskih vrst	EKOS, BOT, ZOOL	551208	136342	
3062	Medvedja draga	lokalni	Mrazišče na Snežniku	GEOMORF, EKOS	456605	46340	
4331	Medvedjak - nahajališče fosilov	lokalni	Nahajališče fosilnih krednih polžev v kamnolomu ob cesti Sežana – Repentabor	GEOL	409931	64890	
3978	Medvedje Brdo - močvirna dolina	lokalni	Mokrotni travniki v dolini Pikelske vode, severno od Hotedrščice	EKOS	432380	92350	
7720	Mekinje nad Stično - nahajališče fosilov	lokalni	Nahajališče megalodontidnih školjk v izdankih triasnega dachsteinskega apnenca ob cesti zahodno od Gradišča nad Stično	GEOL	485987	91372	
2133	Meli	lokalni	Intenzivno mehanično preperelo dolomitno pobočje nad vasjo Hum	GEOMORF	407182	115052	
6466	Meljski hrib	državni	Strmo pobočje in stena Meljskega hriba nad reko Dravo v Mariboru, nahajališče miocenske makrofavne in ornitološka lokaliteta	ZOOL, GEOMORF, GEOL	551936	158147	
431	Menina - gorski bukov gozd	državni	Gorski bukov gozd na Menini	EKOS	487306	124829	
8214	Metlika - Obrh	lokalni	Vodnat potok v Metliki s poplavnimi logi ob reki Kolpi, habitat močvirske sklednice	EKOS, ZOOL, (GEOMORF)	525873	56088	
714	Mežnarjev studenec	državni	Intermitentni kraški izvir pri cerkvici sv. Miklavža na Bloški planoti	HIDR	458687	73547	
185	Minutnik	državni	Zaganjalka v dolini Pendirjevke pod Gorjanci	HIDR	525959	71537	
5333	Mirca - nahajališče trbiške breče	lokalni	Opuščen kamnolom trbiške breče Mirca severno od Jesenic	GEOL	427107	145399	
4483V	Mirna	državni	Desni pritok Save pri Sevnici	EKOS, (HIDR)	516309	92307	
8496	Mirna Peč - tise	lokalni	Tise v gozdu vzhodno od Mirne Peči	BOT	508434	78012	

Ident. št.	Ime naravne vrednote	Pomen	Kratka oznaka naravne vrednote	Zvrsti naravne vrednote	Koordinata E	Koordinata N	Režim vstopa v jamo
7320	Mislinjski graben - nahajališče kamnin	lokalni	Nahajališče metamorfnih kamnin v opuščenem kamnolomu v Mislinjskem grabnu, severovzhodno od Mislinje	GEOL	516896	145544	
3904	Mišja peč	državni	Udornica na kraškem robu pri Ospu	GEOMORF, EKOS, ZOOL	411276	48145	
644	Mlaka pod Utami	državni	Mlaka v Dolini Triglavskih jezer	GEOMORF	406001	132935	
601	Mlaka pod Vršaki	državni	Mlaka v Dolini Triglavskih jezer	HIDR, GEOMORF, EKOS	407438	135154	
7927V	Mlake pri Kompoljah	lokalni	Poplavni južni del Dobrepoljske doline z mozaikom mokrotnih travnikov in drugih mokriščnih habitatnih tipov	EKOS	479647	73277	
838	Mlinca	lokalni	Gorski potok s sotesko in slapovi v Karavankah, vzhodno od Dovjega	GEOMORF, HIDR	420403	148786	
756V	Močila	lokalni	Sistem dveh ponikalnic v kraških depresijah severno od Malih Lipljen	GEOMORF, HIDR	471947	84099	
8629	Močile - kal	državni	Kal vzhodno od Starega trga	EKOS	506638	39635	
8169V	Močnik	državni	Levi pritok Save s povirjem na Orlici	HIDR, EKOS	544006	86831	
4405V	Mokri potok	državni	Dolina Mokrega potoka s ponornim območjem Mižuk, jugovzhodno od Kočevske Reke	GEOMORF, HIDR, EKOS	485619	47218	
5400	Moravče - hruškov drevored	lokalni	Hruškov drevored zahodno od Moravč	ONV	479708	110868	
7369	Morijeva luža	lokalni	Povirno barje na Kozjem vrhu nad Dravogradom	EKOS	505926	167311	
519	Mostnica - korita	državni	Korita Mostnice med dolino Voje in Staro Fužino v Bohinju	GEOMORF	414181	129313	
518	Mostnica - slap na Vojah	državni	Mostniški slap v zatrepu doline Voje	GEOMORF, HIDR	413424	132930	
7309	Moškanjci - nahajališče močvirske logarice	lokalni	Nahajališče močvirske logarice (Fritillaria meleagris) v Moškanjcih, vzhodno od Ptuja	EKOS, BOT	576284	143669	
7203	Moštgruben	lokalni	Izvir in ponor v vrtači vzhodno od Šalke vasi	GEOMORF, HIDR	491003	56548	
7299	Motvarjevci - ekstenzivni travniki 1	državni	Kompleks mokrotnih ekstenzivnih travnikov zahodno od Motvarjevcev, severno od Dobrovnika	BOT, EKOS, ZOOL	602207	175442	
7526	Motvarjevci - gozd	državni	Ohranjen gozd v Motvarjevcih, severno od Dobrovnika	EKOS	602905	173689	
4277V	Movraška vala	lokalni	Vala pri Movražu z značajem kraškega polja	GEOMORF, (HIDR)	415607	37100	
6959	Movžanka - povirje	državni	Povirni del potoka Movžanka, desnega pritoka Pake, jugozahodno od Mislinje	ZOOL, BOT	514046	143845	
5561	Mrčičevi slapovi	lokalni	Niz slapov na Šumečnici, levem pritoku Dobrnice pri Mrčiču	GEOMORF, HIDR	517236	136911	
2321	Mrzlek	lokalni	Slepa dolina potoka Mrzlek med Predjamo in Bukovjem, na severnem robu Pivške kotline	GEOMORF, HIDR, EKOS	433305	75414	
1597	Mrzli studenec - nizko barje in požiralnik	državni	Nizko barje in požiralnik pri Mrzlem studencu na Pokljuki	EKOS, HIDR, BOT	421864	135120	
7262	Mučevo - nahajališče ogroženih rastlinskih vrst	lokalni	Nahajališče ogroženih rastlinskih vrst na vzhodnem pobočju doline Meže, severno od Žerjava pri Črni na Koroškem	BOT, GEOMORF	490538	150435	

Ident. št.	Ime naravne vrednote	Pomen	Kratka oznaka naravne vrednote	Zvrsti naravne vrednote	Koordinata E	Koordinata N	Režim vstopa v jamo
3877	Mučevo - soteska	državni	Soteska Mučevo z izdanki svinčevo-cinkove rude na površini, severno od Žerjava	GEOMORF, GEOL	490539	150136	
7471	Mulejev vrh - barje	lokalni	Barje na Mulejevem vrhu na Pohorju, severovzhodno od Mislinje	BOT, ZOOL	524098	148969	
1430	Muriša	državni	Mrtvi rokav Mure blizu tromeje Slovenija - Madžarska - Hrvaška, jugovzhodno od Lendave	BOT, ZOOL, HIDR	618870	150727	
7477	Murski Petrovci - gramoznice	lokalni	Habitat ogroženih živalskih vrst v gramoznicah zahodno od Murskih Petrovcev, severovzhodno od Radencev	EKOS, ZOOL, BOT	579711	169831	
3753	Na jezercih - močvirje	lokalni	Močvirje zahodno od Blejskega gradu	EKOS	430260	137226	
2095	Na kalu	lokalni	Kal južno od Kanalskega Loma na Banjšicah	EKOS	404952	108563	
628	Nadiža - gorski potok z izvirom in slapiščem	državni	Gorski potok z izvirom in slapiščem v vzhodnih pobočjih Zadnje Ponce, izvir Save Dolinke	GEOMORF, HIDR	400813	146205	
802	Najstarejša trta	državni	Najstarejša trta na Lentu v Mariboru	DRE, BOT	549391	157656	
3919OP	Nanos - nahajališče fosilov 1	državni	Nahajališče fosilnih morskih ježkov in brahiopodov ob cesti Podnanos - Nanos	GEOL	422837	73527	
3920	Nanos - nahajališče fosilov 2	lokalni	Nahajališče krednih keramosferin ob cesti Podnanos - Nanos	GEOL	422254	74027	
3140	Nanos - sestoj črničevja	državni	Sestoj črničevja (Quercus ilex) nad cerkvico sv. Nikolaja na južnih pobočjih Nanosa	EKOS	421020	76335	
2267V	Nanoščica	državni	Levi pritok Pivke z močvirnimi travniki, življenjski prostor ogroženih rastlinskih in živalskih vrst	HIDR, (GEOMORF), (BOT), (ZOOL)	434692	71618	
2386	Narin - lipe ob cerkvi sv. Jakoba	lokalni	Stare lipe ob cerkvi sv. Jakoba v Narinu	DREV	436852	56699	
2961	Nečilčev zatrep	državni	Zatrepna dolina potoka Nečilec zahodno od vasi Brje v Vipavski dolini	GEOMORF, (GEOMORFP)	407142	81977	
7317	Nedelica - nahajališče močvirske logarice	državni	Nahajališče močvirske logarice (Fritillaria meleagris) v logu med Ledavo in Črnim potokom pri Nedelici, severovzhodno od Murske Sobote	BOT, EKOS	603637	163851	
1627	Nemčlja	državni	Izviri, vodotok ter soteska Nemčlje s koriti, slapovi in naravnimi mostovi, v dolini Možnica	HIDR, GEOMORF, BOT	389949	139000	
1681	Nerajski lugi	državni	Mokrišče ob Lahinji in Nerajčici vzhodno od vasi Veliki Nerajec	EKOS, BOT, ZOOL	515346	41129	
5041	Nevlje - paleolitsko najdišče	lokalni	Nahajališče mamutovega okostja in drugih ledenodobnih sesalcev ob Nevljici iz obdobja drugega würmskega interstadiala v Nevljah	GEOL	471050	121523	
5968OP	Nova Štifta - nahajališče fosilov	lokalni	Nahajališče oligocenskih fosilnih koral južno od Nove Štifte pri Gornjem Gradu	GEOL	480197	125426	
7110	Novake - mrtvica	lokalni	Mrtvica ob Dravinji, vzhodno od Poljčan	ZOOL, BOT, EKOS	547518	129532	
6261	Novake - trstišče 2	lokalni	Trstišče v Novakah ob Dravinji, vzhodno od Poljčan	EKOS	548012	129813	

Ident. št.	Ime naravne vrednote	Pomen	Kratka oznaka naravne vrednote	Zvrsti naravne vrednote	Koordinata E	Koordinata N	Režim vstopa v jamo
8495	Novo mesto - hrast	lokalni	Hrast pri Klemenčičevi kmetiji v Novem mestu	DREV	512570	74585	
8498	Novo mesto - tisa	lokalni	Debela tisa na vrtu Frančiškanskega samostana v Novem mestu	DREV	513352	73793	
3948	Numare - gorski javor	lokalni	Gorski javor v Numarah na Hrušici, jugozahodno od Kalc	DREV	435663	82360	
4106	Oblakov gozd	lokalni	Gozdni rezervat severno od Brezovice pri Ljubljani	EKOS	454461	99089	
1320	Obramec	lokalni	Dobro ohranjen sestoj jelovo-bukovega gozda na Snežniku (gozdni rezervat)	EKOS	455378	55826	
8097	Obrh pri Kostanjevici - potok	lokalni	Levi pritok Studene pri Kostanjevici na Krki	HIDR	532458	77325	
2062	Obrov - lipi ob cerkvi sv. Marije	lokalni	Lipi ob cerkvi sv. Marije v Obrovu	DREV	428134	45429	
4528	Obrščica	državni	Krajši vodotok ob vzhodnem vznožju Kočevskega roga z globljim izvirnim jezerom, habitat človeške ribice	HIDR, ZOOL, (GEOMORFP)	502996	67867	
5056OP	Obrše - nahajališče fosilov	lokalni	Nahajališče triasnih fosilov (iglokožci) severno od Obrš pod Malolašensko planoto	GEOL	477310	117145	
1678	Obršec	državni	Izvir Obršca, levega pritoka Dobličice, habitat črnega proteusa	ZOOL	511505	47728	
3617	Obršljanski gozd	lokalni	Ostanek primarnega gozda jugozahodno od Tomačevice pri Komnu	EKOS	403453	76011	
677	Ocizla - naravni most	državni	Naravni most pred vhodom v Miškotovo jamo v Lokah severozahodno od vasi Ocizla	GEOMORF	413754	50998	
2021	Odolina - slepa dolina	državni	Slepa dolina na kontaktnem krasu Matarskega podolja	GEOMORF, HIDR, EKOS, ZOOL, (GEOMORFP)	423234	49768	
1257	Ogradi - rastišče alpske flore	državni	Širok in uravnan greben v Julijskih Alpah z značilno alpsko floro	BOT, EKOS	410292	132948	
5018	Ojstrica pri Blejskem jezeru - naravni most	lokalni	Naravni skalni most pod severozahodno steno Ojstrice pri Blejskem jezeru	GEOMORF	429122	135987	
2426	Okence	lokalni	Skupina stalnih kraških izvirov Jezerskega Obrha južno od Gorenjega Jezera	HIDR	454631	64518	
415V	Olševa	državni	Habitat varovanih rastlinskih in živalskih vrst na območju izrivne strukture v periadriatski tektonski coni v Vzhodnih Karavankah, severno od Solčave	GEOMORF, EKOS, ZOOL, BOT	476614	145574	
7097	Oplotnica - mokrotni travnik	lokalni	Mokrotni travnik pri Oplotnici	EKOS, ZOOL	535251	138394	
3170	Orjaška Škavnica	državni	Orjaška škavnica na Križni gori nad Ajdovščino	GEOMORF	420387	86932	
6101	Orlovo gnezdo - spodmol	državni	Spodmol pri Orlovem gnezdu pri slapu Rinka	GEOMORF, GEOMORFP	468810	136867	
207	Osp - udornica	državni	Udornica na Kraškem robu pri Ospu, z vodno jamo in spodmoli, kalcitnimi tvorbami, nahajališčem foraminifere Alveolina ospiensis in življenjski prostor ogroženih rastlinskih in živalskih vrst	GEOMORF, ZOOL, BOT, EKOS, GEOL, (GEOMORFP), (HIDR)	411109	48625	

Ident. št.	Ime naravne vrednote	Pomen	Kratka oznaka naravne vrednote	Zvrsti naravne vrednote	Koordinata E	Koordinata N	Režim vstopa v jamo
2394V	Osredki	državni	Trstišča osrednjega dela Cerkniškega polja, ornitološko pomembno območje	ZOOL, EKOS	452519	68441	
5851	Ostrožni potok	lokalni	Pritok Voglajne	EKOS	537344	126022	
4150	Ostrožnik - dolina	lokalni	Močvirna dolina ob potoku Ostrožnik, levem pritoku Gradaščice, severno od Dobrove	EKOS	455033	103691	
657	Otlica - naravni okni	državni	Naravni okni pri Otlici na Trnovskem gozdu, nastali ob tektonskem prelomu	GEOMORF, GEOL	415501	86991	
1896	Otočec - grajski park	lokalni	Parkovno urejena okolica gradu Otočec na reki Krki	ONV, (DREV)	518291	77603	
208	Otočec - lehnjakove strukture	državni	Kompleks lehnjakovih pragov in otokov pri Otočcu	GEOMORF, GEOL, ZOOL	517913	77606	
4529	Otovski breg	državni	Kratka ponikalnica v vrtači vzhodno od Otovca, habitat proteusa	HIDR, ZOOL, EKOS	513014	50268	
43192	Ovčje peklo nad Radljami	državni	Jama z breznom in etažami, poševna jama	GEOMORFP, ZOOL	518182	164636	odprta jama s prostim vstopom
7885	Ožbolt nad Zmincem - suho travišče in resava 1	lokalni	Suho travišče in resava v Ožboltu nad Zmincem	EKOS	444339	108648	
7886	Ožbolt nad Zmincem - suho travišče in resava 2	lokalni	Suho travišče in resava pod Sv. Ožboltom	EKOS	444823	108727	
8663	Pački potok	lokalni	Levi pritok Dobličice zahodno od Črnomlja	HIDR, EKOS	513301	48094	
279	Palenk - slapišče	državni	Slapišče na Palenku, desnem pritoku Savinje v Logarski dolini	GEOMORF, HIDR	471789	139876	
210V	Palško jezero	državni	Presihajoče jezero pri Palčju z značilnim travniškim ekosistemom	HIDR, GEOMORF, EKOS, (GEOMORFP)	442043	60955	
5900	Paneče - izvir	lokalni	Lehnjakotvorni izvir v Panečah	HIDR, GEOL	520495	106752	
2225	Parsko jezero	lokalni	Presihajoče jezero pri Parju v Pivški kotlini	HIDR, GEOMORF	439577	58876	
18	Pasice - soteska	državni	Soteska Pasice pri Dolenjih Novakih, lokacija partizanske bolnišnice Franje	GEOMORF, HIDR, BOT, GEOL	424895	113232	
43142	Pavlijeva luknja	državni	Poševno ali stopnjasto brezno	GEOMORFP, ZOOL	517502	164496	odprta jama z nadzorovanim vstopom
211V	Peca - območje arealne meje visokogorske favne in flore	državni	Visokogorska travišča in naskalni habitati na ovršju Pece, severozahodno od Črne na Koroškem	EKOS, BOT, ZOOL	482114	150963	
5412	Pecovca - morena	lokalni	Lok končne morene bohinjskega ledenika pri naselju Spodnje Seliše pri Bledu	GEOMORF	431520	137432	

Ident. št.	Ime naravne vrednote	Pomen	Kratka oznaka naravne vrednote	Zvrsti naravne vrednote	Koordinata E	Koordinata N	Režim vstopa v jamo
5318	Peči pri Kropi - osameli kras in nahajališče mineralov	lokalni	Osameli kras med Kropo in Brezovico s številnimi plitvimi jamami, razpokami s kalcitnimi minerali in železovo rudo bobovcem	GEOMORF, GEOL, (GEOMORFP)	439447	128756	
212	Pečka - pragozd	državni	Pragozdni ostanek jelke in bukve na Pečki v Kočevskem rogu	EKOS, ZOOL	499566	68288	
5955	Pečovje - izviri	lokalni	Trije izviri na Pečovju jugozahodno od Štor	HIDR	522618	118602	
477	Pečovski izviri	lokalni	Območje kraških izvirov na izhodu iz soteske Savinje pri Igli	HIDR	479257	136372	
2778V	Peračica s pritoki	državni	Porečje Peračice, levega pritoka Save, nahajališče andezitnega tufa	HIDR, GEOL, EKOS	441924	132893	
280	Peričnik - slapova	državni	Slapova na Peričniku, levem pritoku Triglavske Bistrice v dolini Vrat	GEOMORF, HIDR	414958	145025	
1818V	Perniško jezero	državni	Akumulacijsko jezero severno od Pernice, severno od Maribora	EKOS, ZOOL	555924	160814	
7401OP	Pertoča - nahajališče narcis	državni	Nahajališče ogroženih gorskih narcis (Narcissus poeticus subsp. radiiflorus) zahodno od Pertoče, severozahodno od Murske Sobote	BOT	577724	182157	
8535	Peščak	lokalni	Poplavni močvirni travniki in trstišče ob Martinku, severno do Čučje Mlake	BOT, EKOS	526033	83293	
216	Petelinjsko jezero	državni	Presihajoče jezero pri Petelinju, nahajališče redkih travniških ekosistemov in endemitov	HIDR, GEOMORF, BOT, EKOS, ZOOL	439939	63381	
7421	Petišovci - nahajališče vodne škarjice 3	državni	Nahajališče vodne škarjice (Stratiotes aloides) v mlakah vzhodno od ceste Lendava - Mursko Središče, jugozahodno od Petišovcev pri Lendavi	EKOS, ZOOL, BOT	610885	154105	
1091	Petkove njive	lokalni	Ledeniško poglobljena kotanja jugozahodno od Korošice	GEOMORF	471620	134702	
4480	Petkovšca	državni	Ponikalnica v porečju Ljubljanice s povirnima krakoma Turkova grapa in Marinčeva grapa	HIDR	439260	91828	
6271	Petrov vrh - gozd	državni	Gozd v naravnem stanju na Petrovem vrhu, severno od Lovrenca na Pohorju	EKOS	530328	160149	
1607	Pihalo pod Malo goro	lokalni	Območje podornega skalovja severozahodno od Stomaža na južnem robu Čavna z močnim prepihom	GEOMORF	410628	86487	
5766	Pihovec s pritoki	lokalni	Levi pritok Studenškega potoka, levega pritoka Sopote v Zagradu	HIDR	507789	104189	
1366	Piran - rt Madona	državni	Morje in morsko dno pred piranskim rtom	GEOMORF, HIDR, BOT, ZOOL, EKOS	387887	44486	
761	Pirašica - slap in grapa	državni	Grapa z lehnjakovim slapom pri Nomnju v Bohinju	GEOMORF, GEOL, HIDR	421157	128277	
8137	Pišece - lehnjakove grude	državni	Lehnjakove grude na Gabernici v Pišecah	GEOL	550125	96311	
2365V	Pivka	državni	Reka Pivka od izvirov v Zagorju do Postojnske jame	HIDR, GEOMORF, (EKOS), (BOT), (ZOOL)	438581	60142	

Ident. št.	Ime naravne vrednote	Pomen	Kratka oznaka naravne vrednote	Zvrsti naravne vrednote	Koordinata E	Koordinata N	Režim vstopa v jamo
7126	Pivola - nasad eksot	lokalni	Parkovni nasad na Ipavčevem v Pivoli, jugozahodno od Maribora	ONV, (DREV)	548304	152223	
2265	Pivščica	lokalni	Občasen kraški izvir Pivke pri Zagorju	EKOS	439838	55746	
5699	Pjivkov graben s sotesko Pekel	lokalni	Pjivkov graben s sotesko Pekel, levi pritok Hotunjščice vzhodno od Andraža nad Polzelo	GEOMORF, HIDR	505859	133361	
5020	Planica - morena	lokalni	Morena planiškega ledenika v Planici	GEOMORF	402140	150617	
8253	Planina - nahajališče bodike	državni	Nahajališče bodike jugozahodno od Planine na Kočevskem Rogu	BOT	508037	52720	
1500	Planina - nahajališče travniške morske čebulice 1	državni	Nahajališče travniške morske čebulice (Scilla litardierei) na Planinskem polju	BOT	442944	78696	
4259	Planina - nahajališče travniške morske čebulice 2	državni	Nahajališče travniške morske čebulice (Scilla litardierei) na Planinskem polju	BOT	442159	78922	
5337OP	Planina pod Golico - nahajališče fosilov 1	državni	Izdanek rjavkasto sivega peščenjaka, izjemno bogatega s permskimi fosili (ramenonožci) na Planini pod Golico	GEOL	427165	147389	
7451	Planinka - planje	lokalni	Habitat ogroženih rastlinskih in živalskih vrst na Planinki na Pohorju, severovzhodno od Mislinje	ZOOL, BOT	523335	150257	
7452	Planinka - prehodno barje	lokalni	Prehodno barje na ovršju Pohorja med Roglo in Jezerskim vrhom, severovzhodno od Mislinje	BOT	523619	150059	
8312	Planinska luža	lokalni	Ohranjena kočevarska luža ob cesti na Mirno Goro	EKOS	507606	53388	
3757	Plavški rovt - nahajališče narcis 1	lokalni	Nahajališče narcis v Plavškem rovtu v Karavankah	BOT, EKOS	425568	146414	
5486	Plavški rovt - nahajališče narcis 2	lokalni	Nahajališče narcis na Plavškem rovtu v Karavankah	BOT, EKOS	425628	147109	
7344	Plavžnica - nahajališče kamnin in mineralov	lokalni	Nahajališče kontaktno metamorfnih kamnin in železovih rudnih mineralov v opuščenem rudniškem rovu na Kopnikovem hribu severovzhodno od Male Kope na Pohorju	GEOL	513719	154297	
4471	Plaznica	državni	Desni pritok Save pri Zgornji Besnici	HIDR, EKOS, GEOL	442443	126660	
1312	Pleša - Mali Javornik	lokalni	Sestoj bukovega gozda na Malem Javorniku (gozdni rezervat)	EKOS	443960	69640	
6272	Plešič - gozd	državni	Gozdni rezervat na Plešiču na Pohorju, severno od Rogle	EKOS	526987	150437	
5648	Plešivec - gozdni rezervat	državni	Gozdni rezervat na južnem strmem pobočju Plešivca	EKOS	550179	126135	
5653	Plešivec - hruška	lokalni	Hruška na južnem pobočju Plešivca pri domačiji Matej	DREV	549466	125177	
4295	Plešivec - nahajališče fosilov	državni	Nahajališče jurskih in krednih fosilov (aptihi) na Plešivcu, pelagična fosilna tanatocenoza	GEOL	397033	141936	
7146	Počevov travnik	lokalni	Rastišče ogroženih rastlinskih vrst na travniku pri kmetiji Počev, južno od Prevalj	BOT	493739	154168	
7162	Podgora - nahajališče apnenca s fosili 1	lokalni	Nahajališče eocenskega apnenca s fosili pri domačiji Ivartnik pri Ivarčkem jezeru, jugozahodno od Raven na Koroškem	GEOL	497580	151661	

Ident. št.	Ime naravne vrednote	Pomen	Kratka oznaka naravne vrednote	Zvrsti naravne vrednote	Koordinata E	Koordinata N	Režim vstopa v jamo
7163	Podgora - nahajališče apnenca s fosili 2	lokalni	Nahajališče eocenskega apnenca s fosili v Podgori, jugozahodno od Raven na Koroškem	GEOL	497825	152084	
3591	Podgorica - dol 1	lokalni	Dol z vodnim tokom med Vidmom in Podgorico na Dobrepolju	GEOMORF, HIDR	476541	78451	
3411	Podgorica - dol 2	lokalni	Dol z vodnim tokom med Vidmom in Podgorico na Dobrepolju	GEOMORF, HIDR	476572	78247	
732	Podgozd - lehnjakove strukture	državni	Lehnjakove strukture na Krki pri Podgozdu	GEOMORF, GEOL, ZOOL	497503	73083	
2913	Podgrad - lipi ob cesti	lokalni	Stari lipi nasproti pokopališča, ob cesti Podgrad - Račice	DREV	433615	42601	
3058	Podgraje - bori pri cerkvi Sv. Marije Karmelske	lokalni	Bori pri cerkvi v Podgrajah	DREV	449064	43140	
7857	Podjama - kraška kotanja pri Nemški vasi	lokalni	Večja kraška kotanja v Krškem hribovju pri Nemški vasi	GEOMORF, EKOS	532819	89912	
2427	Podlož - ponikalnica	lokalni	Ponikalnica z dvema izviroma pri Podložu na Loškem polju, habitat ogroženih vrst dvoživk	ZOOL	458164	66246	
4837	Podpeška stena	državni	Apnenčasta stena kraškega roba nad Podpečjo	GEOMORF, BOT, ZOOL	414956	42841	
5628	Podsreda - drevored divjih kostanjev	državni	Drevored divjih kostanjev pri gradu Podsreda	ONV	545752	98757	
227	Podsteniška koliševka	državni	Udornica z mraziščnim smrekovim gozdom pri Podstenicah na Kočevskem rogu	GEOMORF, EKOS	501955	64156	
3071	Podstenjšek - povirje	lokalni	Območje kraških izvirov potoka Podstenjšek in nahajališče lehnjaka pod Podtaborsko steno	HIDR, GEOL	439576	52033	
8512	Poganac	državni	Levi pritok Kolpe jugovzhodno od Dolenjih Radencev	HIDR, EKOS	507910	36003	
8226	Poganec	lokalni	Bruhalnik ob reki Kolpi jugovzhodno od vasi Primostek	HIDR	523454	53848	
1868	Pogorevc - ohranjeni sestoji gozdne vegetacije	lokalni	Sestoj gozdne vegetacije na strmih pobočjih Pogorevca, zahodno od Žerjava, severovzhodno od Črne na Koroškem	EKOS	493516	150443	
7060	Pohorje v Halozah - nahajališče tis	državni	Nahajališče tis na vzhodnem pobočju Pohorja v Halozah, južno od Ptuja	BOT	575614	131203	
1669	Poletiči - Galantiči - puč	lokalni	Puč ob cesti med Poletiči in Galantiči	EKOS	411527	40161	
7141	Poljana - nahajališče kamnin	lokalni	Nahajališče kremenovo-sericitnega filita na desnem bregu Meže, severozahodno od Prevalj	GEOL	490478	155825	
8612	Poljane pri Žužemberku - jezero v peskokopu	lokalni	Jezero v opuščenem peskopu dolomita v Poljanah pri Žužemberku	EKOS	490862	79872	
236V	Poljanska Sora	lokalni	Vodotok v Poljanski dolini	HIDR, GEOMORF, EKOS	442483	111610	
7108	Poljčane - mrtvica	lokalni	Mrtvica ob Dravinji v Poljčanah	ZOOL, EKOS	544309	129841	
5326	Poljšiška cerkev	lokalni	Polkrožna jama v skalnem pobočju nad vasjo Poljšica pri Gorjah, najdišče ostankov sesalcev iz obdobja zadnjih ledenih dob in kamenih orodij iz poznega paleolitika	GEOMORF, GEOL	428536	137557	

Ident. št.	Ime naravne vrednote	Pomen	Kratka oznaka naravne vrednote	Zvrsti naravne vrednote	Koordinata E	Koordinata N	Režim vstopa v jamo
6130	Polskava - potok	državni	Levi pritok Dravinje od izvira do Loke, severovzhodno od Slovenske Bistrice	HIDR, GEOMORF, ZOOL	541451	145689	
4595	Poncale	lokalni	Uvala južno od zaselka Planina na Vojskem	GEOMORF	415192	98452	
7049	Pongerce - gozd	državni	Gozd črne jelše na Dravskem polju, jugovzhodno od Pragerskega	EKOS	553225	138550	
6003V	Ponikovski kras	lokalni	Osameli kras severno od Ložnice	GEOMORF, (GEOMORFP), (HIDR)	510519	129251	
6737	Ponikva	državni	Ponikalnica jugozahodno od Mislinje	HIDR, ZOOL	510075	141520	
5839	Ponikva - drevored divjih kostanjev	lokalni	Dvojni drevored divjih kostanjev na Ponikvi	ONV	533294	123493	
3648V	Ponikve - tektonska krpa	državni	Tektonska krpa na Šentviški planoti	GEOL	407513	111738	
4737	Ponikve pri Govejku	lokalni	Ponikve pri Govejku	GEOMORF	427743	98998	
41159	Ponikve v Dancah	državni	Brezno občasni ponor ob občasnem toku	GEOMORFP, HIDR	434543	42976	odprta jama s prostim vstopom
41395	Ponikve v Odolini	državni	Jama občasni ponor ob stalnem toku	GEOMORFP, HIDR	423028	49386	odprta jama s prostim vstopom
8645	Portoval	lokalni	Mestni gozd v okljuku reke Krke v Novem mestu	EKOS	511813	74114	
2857	Posrtev	lokalni	Levi pritok Reke (Velike vode) pri vasi Zarečje	HIDR, ZOOL	435233	48360	
7036	Potiskavec - mokrotni travniki in ponori	lokalni	Mokrotni travniki in ponori na Dobrepolju pri Potiskavcu	HIDR, GEOMORF, EKOS	481014	72271	
7345	Potnikov kamnolom - nahajališče kamnin	lokalni	Nahajališče marmorja v opuščenem Potnikovem kamnolomu na Planici, jugozahodno od Maribora	GEOL	543169	147968	
4915	Potoče - povirje	državni	Povirje z endemičnimi jamskimi polži jugozahodno od Potoč pri Preddvoru	ZOOL	456394	129292	
4751	Potok - lipe ob poti proti Zavratcu	lokalni	Stare lipe ob poti proti Zavratcu na Mrlišu v Potoku	DREV	431143	93833	
8298	Potoki	lokalni	Kraška ponikalnica z zajezitvijo pri vasi Potoki, severozahodno od Semiča	EKOS	511516	58314	
5892	Povčeno - stene	lokalni	Stene v litotamnijskem apnencu nad Povčenim severovzhodno od Globokega	GEOMORF	516550	110296	
6567	Požarnik - gozd	državni	Naravni gozdni sestoji s prehodom v sekundarni pragozd nad Požarskim jarkom na Pohorju, južno od Vuzenice	EKOS	511071	157845	
315	Pragozd Šumik	državni	Pragozd Šumik ob Lobnici, desnem pritoku Drave, na Pohorju	EKOS, GEOMORF, (BOT)	534844	149863	
4936	Preddvor - mamutovci ob gradu hrib	lokalni	Pet mamutovcev ob gradu Hrib v Preddvoru	DREV	456014	129355	

Ident. št.	Ime naravne vrednote	Pomen	Kratka oznaka naravne vrednote	Zvrsti naravne vrednote	Koordinata E	Koordinata N	Režim vstopa v jamo
243V	Predjamski jamski sistem	državni	Predjamski jamski sistem, biospeleološko pomembna lokaliteta in prezimovališče kolonije dolgokrilih netopirjev, severno od Predjame	GEOMORFP, HIDR, ZOOL	431979	76201	
4296	Predmeja - nahajališče fosilov	lokalni	Nahajališče jurskih brahiopodov in školjk, fosilna tanatocenoza na Predmeji na Trnovskem gozdu	GEOL	413757	90871	
1601	Prednikovo močvirje	lokalni	Močvirje na Bojtini na Pohorju, severno od Slovenske Bistrice	EKOS, BOT, ZOOL	536677	148064	
245	Prelesnikova koliševka	državni	Pragozdni ostanek smrekovega subalpinskega gozda v udornici v Ušivih jamah na Kočevskem Rogu	GEOMORF, BOT, EKOS	497952	57723	
3650	Prestranek - Matenja vas - nahajališče fosilov	lokalni	Nahajališče foraminifer med Prestrankom in Matenjo vasjo	GEOL	436797	66511	
5259	Prevoje - ribniki	lokalni	Trije večji ribniki s trstičjem in jelševjem severno od Prevoj	EKOS, ZOOL	473783	113940	
7866	Pri debelih bukvah	lokalni	Gozdni rezervat bukve na Opatovi gori na Gorjancih	EKOS	533730	73168	
5289	Pri kotlu - vrtača	lokalni	Velika vrtača v konglomeratu na vrhu terase vzhodno od Spodnjih Dupelj v Udin borštu	GEOMORF	446894	128951	
8247	Pribinci - kal	lokalni	Manjši kal na jugozahodnem robu vasi Pribinci	EKOS, ZOOL	520056	43439	
3756	Prihodi - nahajališče narcis 1	lokalni	Nahajališče narcis na Prihodih v Karavankah	BOT, EKOS	426611	146687	
5484	Prihodi - nahajališče narcis 2	lokalni	Nahajališče narcis na Prihodih v Karavankah	BOT	426279	146295	
5485	Prihodi - nahajališče narcis 3	lokalni	Nahajališče narcis na Prihodih v Karavankah	BOT, EKOS	427025	146155	
8276	Prilipe - ribnik	lokalni	Kompleks ribnikov severno od Prilip	EKOS, ZOOL	548363	82330	
8246	Prilozje - habitat močvirske sklednice	državni	Ribnika z mokriščem na kraškem ravniku pri Prilozju, habitat močvirske sklednice	ZOOL, EKOS	520821	49955	
8489	Prinovec	lokalni	Levi pritok Toplice severno od Šmarjeških Toplic	HIDR, EKOS	518976	81714	
1536	Prodar - nahajališče kratkodlakave popkorese	državni	Nahajališče kratkodlakave popkorese (Moehringia villosa) pri Podbrdu	BOT	418433	118247	
2988	Prušnica	lokalni	Izvirna dolina potoka Prušnica, desnega pritoka Borovniščice v Borovniški dolini	HIDR, GEOMORF	453108	81787	
4123	Pržanec	lokalni	Levi pritok Glinščice z mokrotnimi površinami gorvodno od Pržanja pri Ljubljani	EKOS	457734	105561	
4923	Pšata - izvir	lokalni	Izvir reke Pšate v naselju Pšata	ZOOL	461896	124700	
4569	Pšata pri Dragomlju	lokalni	Ohranjena meandrirajoča struga potoka Pšata s pritokom Gobovšek	HIDR	468721	107144	
7061	Ptuj - sekvoja	lokalni	Sekvoja izjemnih dimenzij na dvorišču gradu na Ptuju	DREV	566632	142727	
2228	Pucinov laz	lokalni	Vrtača z vodno kotanjo na polotoku Drvošču na Cerkniškem polju	HIDR, GEOMORF, ZOOL	450552	67650	

Ident. št.	Ime naravne vrednote	Pomen	Kratka oznaka naravne vrednote	Zvrsti naravne vrednote	Koordinata E	Koordinata N	Režim vstopa v jamo
45426	Pumpa v Dobravicah	državni	Brezno s stalnim tokom	GEOMORFP, ZOOL	521155	55236	odprta jama z nadzorovanim vstopom
8042	Račeva	lokalni	Desni pritok Poljanske Sore z mokrotnimi površinami jugovzhodno od Žirov	EKOS	435093	98488	
44078	Račiške ponikve	državni	Jama stalni ponor, Jamski sistem	GEOMORFP, HIDR	436268	41936	odprta jama s prostim vstopom
6117V	Rački ribniki - kompleks nižinskega gozda in ribnikov	državni	Kompleks nižinskih gozdov, umetne vodne akumulacije, mokrotni travnikov in mejic na območju Račkih ribnikov in Požega, jugozahodno od Rač	BOT, ZOOL	551947	144373	
7024	Radehova	lokalni	Akumulacijsko jezero v Pesniški dolini, južno od Lenarta v Slovenskih Goricah	ZOOL, EKOS	564450	158522	
4335	Radensko polje - nahajališče fosilov	državni	Nahajališče jurskih (liasnih) litiotidnih školjk v cestnem useku na zahodnem robu Radenskega polja	GEOL	474859	86616	
8452	Radešca	lokalni	Desni pritok Krke pri Meniški vasi z močnim kraškim obrhom v Podturnu	HIDR, EKOS	503022	68156	
5974	Radigaj	lokalni	Desni pritok Trebnika s povirjem pod Dobrovljami	HIDR, EKOS	502078	127693	
4105	Radna	lokalni	Zgornji tok levega pritoka Ljubljanice do naselja Radna, severno od Brezovice	EKOS	453884	99616	
6276	Radoljna	državni	Desni pritok Drave, severovzhodno od Lovrenca na Pohorju	HIDR, GEOMORF, ZOOL	525060	147173	
1883	Radovljica - gabrov drevored v grajskem parku	lokalni	Dvostranski gabrov drevored v grajskem parku v Radovljici	ONV	436396	133923	
410V	Raduha	državni	Visokogorski kras severno od Luč v Kamniško – Savinjskih Alpah z nahajališči mnogih varovanih rastlinskih in živalskih vrst ter njihovih habitatov in habitatnih tipov	GEOMORF, (BOT), ZOOL	480563	140882	
6832	Raduše - povirno barje	državni	Povirno barje pri Smrčunu v Radušah, jugozahodno od Slovenj Gradca	EKOS, BOT, ZOOL	502934	148502	
8643	Ragov log	lokalni	Mestni gozd v okljuku reke Krke v Novem mestu	BOT, EKOS	513294	74304	
1494	Rakovska kukava	lokalni	Udornica na Logaški planoti, severovzhodno od Laz	GEOMORF	445450	82146	
1288	Ranče - nahajališče tis	državni	Nahajališče tis v Rančah pri domačiji Cvirn, jugozahodno od Maribora	BOT	546110	148231	
4430	Raša	državni	Potok ob severovzhodnem robu Krasa	HIDR	414087	72379	
1210	Rašica - požiralniki	državni	Ponori potoka Rašice pri Ponikvah	GEOMORF, HIDR	472958	79663	
7591	Rašica - suha struga	lokalni	Suha struga Rašice vzhodno od Ponikev	GEOMORF	473977	80041	
4776	Raški prelom	državni	Profil Raškega preloma v useku avtoceste zahodno od Senožeč	GEOL	422475	64546	

Ident. št.	Ime naravne vrednote	Pomen	Kratka oznaka naravne vrednote	Zvrsti naravne vrednote	Koordinata E	Koordinata N	Režim vstopa v jamo
44266	Ravbarska luknja	državni	Vodoravna jama	GEOMORFP, GEOL	497681	156676	odprta jama s prostim vstopom
2825	Ravni dol - mrazišče	lokalni	Mrazišče v Ravnem dolu, južno od Sodražice	BOT	471525	66751	
976V	Ravni hrib	lokalni	Ohranjeno območje gozda na levem pobočju Konjske doline pod Veliko planino	EKOS	472112	126859	
4456	Ravni Laz - jurski manganovi gomolji	državni	Nahajališče jurskih manganovih gomoljev na Ravnem Lazu pod Rombonom	GEOL	389506	135333	
3429	Ravnica - stratigrafski stik	lokalni	Izraziti profili - stik krednega apnenca in eocenskega fliša pri Ravnici	GEOL	398397	93120	
3433	Ravnica - vaška lipa	lokalni	Vaška lipa izjemnih dimenzij na vaškem trgu v bližini cerkve sv. Mohorja in Fortunata	DREV	399063	94450	
1735	Razguri - lipa pri cerkvi sv. Ane	lokalni	Stara lipa ob cerkvi v Razgurih	DREV	417926	71967	
7851	Raztez - ribniki	lokalni	Več ribnikov na pritoku Lokovškega potoka pri Raztezu	EKOS	538473	96417	
6394	Rdeči breg - bukve	lokalni	Bukve na Rdečem bregu, severozahodno od Lovrenca na Pohorju	DREV	528609	159729	
7581	Rdeči kamen - izvir in mlaka	lokalni	Izvir in mlaka v Rdečem kamnu na Kočevskem Rogu	EKOS	497061	66756	
7685	Reberski studenec	lokalni	Kraški izviri pod Stojno, zahodno od Brega pri Kočevju	HIDR	486688	57599	
7501	Recenjak - mokrotni travnik	lokalni	Mokrotni travnik severovzhodno od kmetije Paradiž, severovzhodno od Lehna na Pohorju	BOT, EKOS	527763	156062	
5107	Rečica - morena	lokalni	Grebena čelnih moren bohinjskega ledenika vzhodno od Rečice pri Bledu	GEOMORF, GEOL	432020	137693	
3982	Reka	lokalni	Potok pod Žibršami z mokrotnimi površinami, levi pritok Logaščice	EKOS	436955	90094	
8061	Reka	lokalni	Desni pritok Save z mokrotnimi površinami gorvodno od Šmartnega pri Litiji	EKOS	483697	99697	
1260	Reka - ponikvi in požiralnik v strugi	lokalni	Ponikvi in požiralnik v strugi Velke vode - Reke pri Gornjih Vremah	HIDR, GEOMORF	426356	57711	
4249	Reka - soteska	državni	Soteska Reke pred Škocjanskimi jamami	GEOMORF, EKOS	422628	58236	
8782	Repče - dob	lokalni	Dob jugovzhodno od Repč pri Ljubljani	DREV	471255	94540	
6581	Repiške peči	lokalni	Osamela apnenčasta vzpetina na Svetem Antonu na Pohorju, južno od Radelj ob Dravi	GEOMORF	516398	156325	
6568	Repiško - gozd in Zapečke peči	državni	Ohranjen gozdni sestoj in osamela zakrasela apnenčasta vzpetina v Hudem kotu na Pohorju, zahodno od Ribnice na Pohorju	EKOS, (GEOMORF), (GEOL)	516751	156118	
7746V	Reteške loke	državni	Ravnica reke Sore s poplavnimi lokami in prodišči pri Retečah	ZOOL, EKOS	450858	112903	

Ident. št.	Ime naravne vrednote	Pomen	Kratka oznaka naravne vrednote	Zvrsti naravne vrednote	Koordinata E	Koordinata N	Režim vstopa v jamo
1410	Retje	lokalni	Kraški izvir južno od Otoka na robu Cerkniškega polja	HIDR	451370	65763	
689	Rezmanov slap	državni	Slikovit slap na Ludranskem vrhu, jugovzhodno od Črne na Koroškem	HIDR, GEOMORF	488920	146526	
256	Ribčev Laz - morena	državni	Ostanek ledeniške morene v Ribčevem Lazu	GEOMORF	414573	126565	
8638V	Ribjek	lokalni	Levi pritok Gabrnice pri Bukošku, severnovzhodno od Brežic	HIDR, EKOS	549510	90053	
8035V	Ribnica - vodotok	državni	Ponikalnica na Ribniškem polju z obsežnimi mokrotnimi površinami	HIDR, GEOMORF, (ZOOL)	478684	64058	
5386	Ribnik - dolina z izvirom	lokalni	Dolina s kraškim izvirom severno od vasi Godič pri Kamniku	GEOMORF, (HIDR)	470026	124288	
845	Ribniško jezerje	državni	Visoko barje z jezerci vzhodno od Jezerskega vrha na Pohorju	BOT, EKOS, (HIDR), (GEOMORF)	520706	150648	
1598	Ribšica - povirno močvirje	državni	Povirno močvirje Ribšica jugovzhodno od Mrzlega studenca na Pokljuki	HIDR, EKOS	422757	134714	
3268	Rjavče - lipe pri cerkvi Matere Božje	državni	Štiri stare lipe pri cerkvi Matere Božje v Rjavčah	DREV	429953	50504	
598	Rjavo jezero	državni	Drugo Triglavsko jezero, ledeniško jezero v Dolini Triglavskih jezer	HIDR, GEOMORF, EKOS	407298	135791	
2050	Rodiška pečina	lokalni	Udornica severovzhodno od Hrpelj	GEOMORF, (GEOMORFP)	418402	52860	
3759	Rogarjev rovt - nahajališče narcis	lokalni	Nahajališče narcis na Rogarjevem rovtu v Karavankah	BOT, EKOS	424155	147552	
1123	Rogla - gozdovi na ovršnem delu	državni	Gozdovi na ovršnem delu Rogle	EKOS	526467	146550	
5998	Romihova divja hruška	državni	Divja hruška pri domačiji Romih zahodno od Dobja pri Planini	DREV	531252	110756	
4512	Rosalnice - lipe	lokalni	Lipe pred cerkvami Pri Treh Farah v Rosalnicah	DREV	526266	56959	
4570	Rovščica	lokalni	Potok Rovščica, desni pritok Radomlje z mokrotnimi travniki in poplavnim gozdom	HIDR, EKOS	472004	112697	
3984	Rovtarica - potok	lokalni	Ponikalnica v Rovtarskih Žibršah z mokrotnimi površinami	EKOS	436830	92103	
3979	Rovtarske Žibrše - nahajališče fosilov	državni	Nahajališče triasnih (karnijskih) školjk v Rovtarskih Žibršah	GEOL	435503	91708	
2747	Rožca - nahajališče narcis	lokalni	Nahajališče narcis na južnih pobočjih Rožce v Karavankah	BOT, EKOS	425339	149581	
200	Rožeška koliševka	državni	Udornica z mraziščnim smrekovim gozdom pri Podturnu	GEOMORF, EKOS	502901	66724	
8626	Rožni dol - ponorni potok	državni	Ponorni potok z zajezitvijo v Rožnem dolu	EKOS	511278	59879	
7649	Rudniški potok	lokalni	Ponikalnica južno od Željn	HIDR, EKOS	491403	57208	
44609	Rupa	državni	Jama stalni ponor, Jamski sistem	GEOMORFP, HIDR	493510	139996	
6433	Ruta - drevored koprivovcev	lokalni	Drevored koprivovcev na griču Karolina, severozahodno od Ruš	ONV, (DREV)	534535	156677	

Ident. št.	Ime naravne vrednote	Pomen	Kratka oznaka naravne vrednote	Zvrsti naravne vrednote	Koordinata E	Koordinata N	Režim vstopa v jamo
5500	Sajevško polje	lokalni	Slepa dolina pri Sajevčah	GEOMORF, HIDR, (GEOMORFP)	430967	67072	
4271	Sanguetera	lokalni	Jezerce na Strunjanskem potoku pri Strunjanu	EKOS	392342	43718	
3151	Sava - Tržiška Bistrica - sotočje	lokalni	Sotočje Save in Tržiške Bistrice s prodišči	GEOMORF, BOT, ZOOL	443886	126833	
4319	Sava Bohinjka - soteska pri Ribčevem Lazu	državni	Krajša prebojna soteska Save Bohinjke pri Ribčevem Lazu	GEOMORF	414548	127078	
7311	Savci - nahajališče močvirske logarice	lokalni	Nahajališče močvirske logarice (Fritillaria meleagris) na travnikih pri Savcih, severovzhodno od Ptuja	BOT	578943	148153	
422V	Savinja - soteska pri Igli	državni	Soteska Savinje pri Igli	GEOMORF	479241	137437	
269V	Savinja s pritoki	državni	Levi pritok Save pri Zidanem Mostu	GEOMORF, HIDR, EKOS	494560	130333	
8554	Savrca	lokalni	Desni pritok Mirne zahodno od Mokronoga z večjim mokriščem v povirnem delu	HIDR, EKOS	510560	87884	
4309V	Savske jame - najališče mineralov in fosilov	državni	Polimetalno rudišče ter nahajališče mineralov in paleozojskih fosilov severovzhodno od Planine pod Golico	GEOL, ZOOL	428205	148079	
3195	Sečovlje - Curto Pichetto	državni	Solna polja Sečoveljskih solin med kanaloma Curto in Pichetto	ZOOL	390185	39017	
3637	Sečovlje - Ob rudniku	državni	Sladkovodno mokrišče s sestoji trstičja in šašja ob Sečoveljskih solinah	BOT, ZOOL, EKOS	392125	38791	
3628	Sečovlje - Stare soline	državni	Južni del solnih polj Sečoveljskih solin med kanalom Giassi in reko Dragonjo	BOT, ZOOL	390169	38002	
3674	Sečovlje - Stojbe	državni	Habitat redkih in ogroženih vrst ptic in rimske belvalovke ob jugovzhodnem robu Sečoveljskih solin	ZOOL, BOT	391810	37105	
1036	Sedelščak - soteska	lokalni	Soteska Sedelščaka, levega pritoka Kamniške Bistrice	GEOMORF	468293	132646	
6065	Selški potok	lokalni	Vodotok pri Ponikvi, desni pritok Šentviškega potoka	EKOS	534653	122034	
2123	Senica - sestoj tise na zahodnih in južnih pobočjih	lokalni	Sestoj tise na zahodnih in južnih pobočjih Senice nad Mostom na Soči	EKOS, BOT	404279	113427	
2056	Senožeče - Gabrče - nahajališče fosilov	državni	Kredna rudistna grebenska zaplata ("patch reef") ob cesti Senožeče - Gabrče	GEOL	424268	64345	
8049	Sevniščica	lokalni	Desni pritok Ločivnice s sotesko v izvirnem delu, severno od Poljan nad Škofjo Loko	HIDR, GEOMORF	435556	113359	
4339	Sežana - stratigrafski profil	lokalni	Neprekinjen profil od Povirske do Sežanske formacije ob cesti Sežana – Vrhovlje.	GEOL	410569	64663	
8170	Silovec	državni	Južno pobočje Silovca s skalnimi osamelci in termofilno vegetacijo severno od Orešja na Bizeljskem	GEOMORF, BOT, EKOS	554705	101444	
4508	Sinjevrški kal	državni	Vaški kal pri Sinjem vrhu v dolini reke Kolpe	EKOS, ZOOL, BOT	512790	34948	
137	Sinji vrh - škraplje	državni	Globoke škraplje v spodnjejurskem apnencu pod sinjim vrhom na Trnovskem gozdu	GEOMORF	417973	86422	

Ident. št.	Ime naravne vrednote	Pomen	Kratka oznaka naravne vrednote	Zvrsti naravne vrednote	Koordinata E	Koordinata N	Režim vstopa v jamo
7270	Sitež - suhi travnik	državni	Ekstenzivni suhi travnik na Sitežu, južno od Majšperka, jugozahodno od Ptuja	BOT, EKOS	558774	129945	
1028	Sivnica	državni	Ledeniški balvan v Kamniški Bistrici	GEOMORF	467278	133449	
2444	Skadulca	lokalni	Zatrepna dolina s kraškimi izviri Skadulce, desnega pritoka Velikega Obrha, pri Vrhniki pri Ložu	HIDR, GEOMORF	461497	63604	
7719V	Skaručenska ravan	državni	Steljniki z ohranjenimi mokrišči med Šmarno goro, Starim gradom in Repenjskim hribom	BOT, EKOS	458713	112774	
1452	Slap pod Hudičevim žlebom	državni	Slap v spodnjem delu Prisojnikovega ostenja	GEOMORF, HIDR	405458	144057	
5187	Slap pod Kopišči	lokalni	Poševni enokraki slap na manjšem potočku, ki pada v strugo Kamniške Bistrice, jugozahodno pod Kopišči	HIDR, GEOMORF	469597	130199	
6087	Slap pod tunelom	lokalni	Slap pod Klemenškovo planino v Logarski dolini	GEOMORF, HIDR	471406	138160	
1529	Slap pri Radečah	lokalni	Slap na Poharjevem grabnu, levem pritoku Save med Zidanim Mostom in Radečami	GEOMORF, HIDR	514089	103797	
3153V	Slapenski potok s pritoki v zgornjem toku	lokalni	Del porečja Slapenskega potoka, levega pritoka Vipave pri Vipavi, lehnjakove tvorbe	HIDR, GEOMORF, ZOOL, (GEOL)	415277	78050	
1445	Slapišče pod Tilnikom	lokalni	Slapišče na desnem pritoku Idrijce pod vasjo Tilnik, nahajališče lehnjaka	GEOMORF, HIDR	414898	108127	
1448	Slapišče v Tumfih	lokalni	Slapišče na Riherskem grabnu, desnem pritoku Lučnice v Podvolovljeku	GEOMORF, HIDR	478595	131470	
6088	Slapova pod Zakronjem	lokalni	Slapova med Zakronijem in Spodnjim Pavlinovim Koglom v Logarski dolini	GEOMORF, HIDR	470931	138905	
8484	Slatenski potok	lokalni	Desni pritok Krke vzhodno od Novega mesta s povirjem v Podgorju	HIDR, EKOS	515390	74142	
5939OP	Slatina - nahajališče fosilov	državni	Nahajališče oligocenskih fosilov južno od Slatine	GEOL	487396	128282	
7552	Slatinske gomile	lokalni	Izvir mineralne vode severozahodno od Stavešincev, vzhodno od Benedikta v Slovenskih Goricah	(GEOL), (HIDR), (GEOMORF), EKOS	574398	164175	
2081V	Slatnica	državni	Levi pritok Soče pred Čezsočo, hudournik s slapovi in koriti	GEOMORF, HIDR	390219	131078	
286V	Slavnik	državni	Vrh Slavnika s suhimi travišči	BOT, EKOS	419666	44072	
2538	Sleme - lipovec	lokalni	Lipovec na Slemenu, jugozahodno od Rakitne	DREV	454774	81240	
633	Sleme nad Tamarjem	državni	Nahajališče kamnin tamarske formacije in zamočvirjena uravnava z jezerci med Slemenovo špico in Mojstrovko	GEOMORF, GEOL	401950	145520	
2840	Slivje - lipi pri cerkvi sv. Martina	državni	Lipi velikih dimenzij pri cerkvi sv. Martina v Slivju	DREV	425459	48381	
3720	Slivje - slepa dolina	lokalni	Slepa dolina na kontaktnem krasu Matarskega podolja	GEOMORF, HIDR, (GEOMORFP)	425441	48694	
6434	Smolnik - drevored	lokalni	Drevored gladičije in črnega oreha na Smolniku, jugozahodno od Ruš	ONV, (DREV)	537967	154329	

Ident. št.	Ime naravne vrednote	Pomen	Kratka oznaka naravne vrednote	Zvrsti naravne vrednote	Koordinata E	Koordinata N	Režim vstopa v jamo
289V	Smrečje - mrazišče	državni	Mrazišče z vegetacijskim obratom v Trnovskem gozdu	BOT, EKOS	408087	92276	
8310	Smrečnik - izvir	lokalni	Obzidan izvir z lužo v Smrečniku na Kočevskem rogu	EKOS	505268	59139	
7192	Smrekovec - nahajališče kamnin	lokalni	Nahajališče magmatskih in piroklastičnih kamnin v izdankih ob cesti na severni strani Smrekovca	GEOL	491246	143015	
8315	Smuški studenec	lokalni	Izvir na južnem pobočju Smuka nad Semičem	HIDR, EKOS	513954	57665	
2168	Soča - korita pod Miriščem	državni	Korita Soče pri Mostu na Soči	GEOMORF	402683	113351	
612	Soča - korita pri Kršovcu	državni	Korita Soče pri Kršovcu	GEOMORF	391700	133571	
3652	Soča - korita v Kanalu	državni	Korita Soče v Kanalu	GEOMORF	394318	105863	
2159	Soča - slapovi in morena nad Logom	državni	Slapovi in čelna morena nad Logom v Trenti	GEOMORF	403889	139084	
641	Soča - soteska med Srpenico in Kobaridom	lokalni	Soteska, ostanki podora, ledeniški balvani med Srpenico in Kobaridom	GEOMORF	386498	128628	
3714	Soča - tolmun Otona	državni	Tolmun s kamnito pregrado v strugi Soče, dolvodno od naselja Trnovo ob Soči	GEOMORF, GEOL	390075	126970	
6072	Sopot - slap	lokalni	Slap na potoku Sopot, levem pritoku Ljubnice, na zahodnem pobočju Golt	GEOMORF, HIDR	489086	136839	
5696	Sopota - soteska pri Velenju	lokalni	Soteska Sopote (Ljubele), pritoka Velenjskega jezera	GEOMORF	508119	140290	
2089	Sopotnica	lokalni	Potok Sopotnica s slapovi, levi pritok Soče nad vasjo Gabrje	GEOMORF, HIDR	399919	118874	
2819	Sopotnik - izvir in nahajališče lehnjaka	lokalni	Izvir potoka Sopotnik, desnega pritoka Bele zahodno od vasi Podkraj, nahajališče lehnjaka	HIDR, GEOL	425065	81349	
3941V	Soriška planina - nahajališče subalpinske flore	lokalni	Nahajališče subalpinske flore nad Soriško planino	BOT	422969	122000	
3391	Sovink	lokalni	Slap in stena v povirju Ajbe, desnega pritoka Soče pod Ročinjem	GEOMORF, HIDR, GEOL	396712	110570	
8271	Sovpat	lokalni	Hudourni potok s povirjem na Gorjancih, desni pritok Klamferja pri Pangrč Grmu	HIDR, GEOMORF	521312	69646	
1005	Sovra - korita pri Sopoti	lokalni	Korita Sovre pri Sopoti	GEOMORF	434046	96077	
6086	Spodmol pod tunelom	državni	Spodmol v Logarski dolini	GEOMORFP, GEOMORF	471400	138156	
671	Spodmol z vodnjakom	lokalni	Spodmol s kraškim izvirom na Slavinskem ravniku južno od vasi Orehek	GEOMORF	433978	66906	
5439	Spodnja Radovna - grbinasti travniki	državni	Značilni grbinasti travniki v dolini Radovne	GEOMORF	425741	138866	
5365	Spodnje Jezersko - nahajališče devonskega apnenca	državni	Izdanki ostankov devonskih apnenčevih čeri v ozki tesni severozahodno od Spodnjega Jezerskega	GEOL	459528	139857	

Ident. št.	Ime naravne vrednote	Pomen	Kratka oznaka naravne vrednote	Zvrsti naravne vrednote	Koordinata E	Koordinata N	Režim vstopa v jamo
1247	Spodnje Jezersko - nahajališče lehnjaka z lehnjakotvornim izvirom	državni	Obsežno nahajališče lehnjaka in lehnjakov izvir na Spodnjem Jezerskem	GEOL, (HIDR)	459277	140062	
5916	Spodnje Laže - jelševje	lokalni	Sestoj črne jelše na desnem bregu Dravinje, jugovzhodno od Zbelovega	EKOS	541296	128493	
4725V	Spodnje Lome - Podjesen - kras	lokalni	Zakriti kras s kraškimi oblikami, nastalimi s spiranjem manj prepustnega pokrova v zakrasele apnence v podlagi	GEOMORF	428689	86738	
7796	Spodnji Kašelj - bukvi	lokalni	Bukvi pri Spodnjem Kašlju	DREV	470744	101062	
7615	Spodnji Log - izvir in mlaka	lokalni	Izvir z zajetjem in mlaka jugovzhodno od vasi Spodnji Log	EKOS, (HIDR)	500998	42125	
284	Spodnji Martuljkov slap	državni	Slap na Martuljku, desnem pritoku Save Dolinke	GEOMORF, HIDR	410022	148679	
7048	Spodnji Velovlek - gozd	lokalni	Gozd doba in belega gabra v Spodnjem Velovleku, severovzhodno od Ptuja	EKOS	571651	149161	
7417	Spodnji Velovlek - nižinski gozd in travniki	državni	Habitat ogroženih živalskih in rastlinskih vrst zahodno od Spodnjega Velovleka, severno od Ptuja	EKOS, ZOOL	570084	147760	
8311	Sredgorska luža	lokalni	Gozdna luža severozahodno od Sredgore v osrednjem delu Kočevskega roga	EKOS	506744	51989	
5338	Srednja Radovna - grbinasti travniki 2	državni	Značilni grbinasti travniki v dolini Radovne	GEOMORF	422964	141474	
8549	Srednji Radenci - drevored	državni	Hruškov drevored ob Kolpi v Srednjih Radencih	EKOS	507026	36200	
1619	Srednji vrh - brest nad Hlebanjem	državni	Gorski brest izjemnih dimenzij nad domačijo Hlebanjevih severno od Srednjega vrha	DREV	410668	150963	
4821	Srmin	lokalni	Flišni grič na obalni ravnici Bonifika	EKOS	404112	47241	
1684	Srnca - Korita	lokalni	Korita Srnce, desnega pritoka Glijuna, zahodno od Plužne	GEOMORF	385384	133757	
8459	Sromljica	lokalni	Desni pritok Gabrnice s povirjem na Orlici	EKOS	546612	89759	
6975	Sršenov log	lokalni	Mestni gozdni park ob Ščavnici v Ljutomeru	ZOOL, ONV	591494	154095	
590	Stara Fužina - morena	državni	Čelna morena bohinjskega ledenika pri Stari Fužini	GEOMORF	414544	127869	
7022	Stara struga - vez	državni	Vez izjemnih dimenzij vzhodno od Radencev	DREV	581070	167184	
7861	Stari Grad - gramoznica	lokalni	Sekundarni vodni biotop z velikim biodiverzitetnim pomenom jugovzhodno od Krškega	EKOS	541897	88004	
4290OP	Stari grad v Celju - nahajališče fosilov	državni	Nahajališče triasnih fosilov na Starem gradu v Celju	GEOL	521023	120016	
6527	Starše - gabrov drevored	lokalni	Drevored navadnega gabra v Staršah, severozahodno od Ptuja	ONV	559091	147560	
7827	Stevnik - badlands	lokalni	Razgaljeni triasni rdečkasti peščenjaki in glinavci, intenzivni erozijski procesi na južnem pobočju Stevnika, severovzhodno od Cerknice	GEOMORF	457966	76358	

Ident. št.	Ime naravne vrednote	Pomen	Kratka oznaka naravne vrednote	Zvrsti naravne vrednote	Koordinata E	Koordinata N	Režim vstopa v jamo
41404	Stobe	državni	Jama z občasnim tokom	GEOMORFP, ZOOL	513311	51604	odprta jama z nadzorovanim vstopom
7356	Stodrež	lokalni	Desni pritok Dravinje vzhodno od Makol, vzhodno od Poljčan	HIDR, ZOOL	552599	130728	
8594	Stopinec	lokalni	Izvir jugozahodno od Kvasice pri Črnomlju	EKOS	512177	44326	
3653	Stopnik - vulkanske kamnine	državni	Bazaltne lave v cestnem useku v Stopniku, v dolini Idrijce, pod Šebreljami	GEOL	414412	106319	
8530	Stopno - hruška	lokalni	Mogočna hruška v vasi Stopno	DREV	523469	87473	
7665	Strajanov breg	državni	Dolina zgornjega toka potoka Strajanov breg z mokrišči pri Dreniku, rastišča Loeselove grezovke (Liparis loeselii)	BOT, ZOOL	468259	90325	
302	Strane - tisi	državni	Tisovec in tisa izjemnih dimenzij v Stranah pod Nanosom	DREV	429153	72312	
4116	Stranska vas - vrbe	lokalni	Debele, osamele vrbe ob Stranskem grabnu, severovzhodno od Dobrove	DREV	454968	102406	
2290	Stranske ponikve	lokalni	Slepa dolina pri Stranah	GEOMORF, (HIDR), (GEOMORFP), EKOS	429537	74986	
7824	Stražišče - nahajališče fosilov	državni	Nahajališče jurskih (liasnih) litiotidnih školjk na hribu Stražišče vzhodno od Gorenjega Jezera	GEOL	455303	65678	
7054	Strejaci - nahajališče močvirske logarice	državni	Nahajališče močvirske logarice (Fritillaria meleagris) v Strejacih, vzhodno od Ptuja	BOT, EKOS	575240	144591	
7749	Strelišče - izvir	lokalni	Kraški izvir desnega pritoka Rinže pri Dolgi vasi	HIDR	489599	54020	
7748	Streliški izvir	lokalni	Kraški izvir desnega pritoka Rinže pri Dolgi vasi	HIDR	489465	54265	
8336	Struga	lokalni	Levi pritok Močnika pod Brežicami s tokom v nekdanji strugi reke Save	EKOS	545462	86231	
4804	Strunjan - Portorož - drevored	lokalni	Drevored pinij med Strunjanom in Portorožem	ONV	391080	43291	
1614	Strunjan - rt	državni	Rt in obalno morje pri Strunjanu	GEOMORF	390949	45152	
2846	Strunjan - Stjuža	državni	Morska laguna v Strunjanu	EKOS	391037	44310	
915	Strunjanske soline	državni	Soline na naplavinah potoka Roja v Strunjanu	EKOS, GEOL, GEOMORF	391160	43927	
306V	Strunjanski klif z morjem	državni	Flišni klif in obalno morje med Strunjanskim in Simonovim zalivom	GEOMORF, GEOL, EKOS, BOT, ZOOL, HIDR	392214	45124	
1333	Stružnica	lokalni	Termofilni gozd z mediteranskimi rastlinskimi vrstami na vzhodnem delu Kuželjske stene nad Kolpo	EKOS, BOT	486287	38088	
4493	Stržen	državni	Vodotok na Cerkniškem polju	HIDR, GEOMORF	451102	68260	
1501	Studena	državni	Desni pritok Krke v Kostanjevici na Krki z izrazitim zatrepom	HIDR, EKOS, (GEOMORF), (ZOOL), (GEOMORFP)	532919	77729	

Ident. št.	Ime naravne vrednote	Pomen	Kratka oznaka naravne vrednote	Zvrsti naravne vrednote	Koordinata E	Koordinata N	Režim vstopa v jamo
5380	Suha	lokalni	Levi pritok Sore z izvirom v Škofjeloškem hribovju z meandri na Sorškem polju	HIDR, GEOMORF, EKOS	446623	116975	
370	Suha - soteska	lokalni	Soteska potoka Suha, levega pritoka Rečice, na južnem pobočju planote Golte	GEOMORF	492654	134652	
5393	Suhadole - mokrišče	lokalni	Mokrišče s šaševjem in jelševjem ter zavarovanimi vrstami dvoživk jugozahodno od Suhadol	EKOS, BOT, ZOOL	463729	115840	
8662	Suhadolski potok	lokalni	Desni pritok Gabrnice južno od Pavlove vasi	HIDR, EKOS, (GEOMORF)	547344	95226	
8451	Suhorec	lokalni	Močan bruhalnik v Suhorju pri Dolenjskih Toplicah	HIDR, EKOS	502493	68222	
950	Supot - slap in nahajališče venerinih laskov	državni	Slap in nahajališče venerinih laskov na Supotu, desnem pritoku Dragonje	HIDR, GEOMORF, BOT	401776	39480	
3288	Sušak - drevje pri cerkvi sv. Ivana	lokalni	Stara drevesa pri cerkvi sv. Ivana v Sušaku	DREV	447443	38556	
4254	Sušica	državni	Levi pritok Reke s povirjem v severozahodnem delu Brkinov	HIDR, GEOMORF	422886	56002	
4526	Sušica	državni	Presihajoč kraški potok z izviri jugovzhodno od Dolenjskih Toplic	HIDR, ZOOL	505055	66835	
6096	Sušica	lokalni	Potok nad desnim bregom Savinje v Logarski dolini	HIDR	471491	138006	
7954	Sušica	lokalni	Desni pritok Krke zahodno od Malih Les	HIDR	484256	81414	
4403	Sv. Ana - nahajališče mineralov	državni	Opuščeni rudnik cinabarita v Podljubelju	GEOL, ZOOL	443742	141726	
3447V	Sv. Danijel - hrib	lokalni	Dominanten hrib severovzhodno od Nove Gorice s stratifrafskim profilom	GEOMORF, GEOL	399617	92678	
4263	Sveti Štefan - stena	državni	Izdanek eocenskega apnenca v dolini Dragonje s prepadno steno, nahajališče evmediteranske flore	BOT, EKOS, GEOMORF, GEOL	396351	34973	
3862	Sveti Urh - lipe	lokalni	Vetrni pas lip pri cerkvi sv. Urha na Strojni, severozahodno od Prevalj	DREV	493391	161786	
4140	Sveti Vid - mokrotna dolina	lokalni	Mokrotna dolina ob desnem pritoku Zale s fragmenti nizkega barja, severozahodno od naselja Sveti Vid	EKOS	457389	79580	
7888	Šentgotard - lipi pri cerkvi sv. Gotarda	lokalni	Lipi pri cerkvi sv. Gotarda v Šentgotardu	DREV	492857	116457	
7947	Šentvid pri Stični - gozdni otok	lokalni	Gozdni otok med Šentvidom pri Stični in Šentpavlom na Dolenjskem	EKOS	488956	90198	
4318	Šica - potok	državni	Presihajoč kraški potok z nizom bruhalnikov pri Stavči vasi ob reki Krki	HIDR, ZOOL, GEOMORF	496127	74165	
232	Šijec	državni	Visoko barje zahodno od ceste Koprivnik - Pokljuka severozahodno od Golega vrha na Pokljuki	EKOS, BOT, ZOOL, GEOL	422448	133356	

Ident. št.	Ime naravne vrednote	Pomen	Kratka oznaka naravne vrednote	Zvrsti naravne vrednote	Koordinata E	Koordinata N	Režim vstopa v jamo
4452OP	Široka polica - nahajališče boksita in oligocenskih fosilov	državni	Nahajališče boksita in oligocenskih fosilov na Rudnici v Bohinju	GEOL	416455	127235	
949	Škala	lokalni	Skalni samotar zahodno od vasi Planinca na Krimu	GEOMORF	456777	90699	
3912	Škofljek	lokalni	Mokrišče med Petrinjem in Prešnico	BOT, EKOS	415694	49303	
6123	Škrabarca - gozd	državni	Gozd na Škrabarci, zahodno od Rogle na Pohorju, severozahodno od Slovenske Bistrice	EKOS	527113	146497	
5597	Škratova glava	lokalni	Skalni osamelec na južnem pobočju Kopitnika nad Velikim Širjem	GEOMORF	514369	107649	
1414	Škratovka - izviri	državni	Območje občasnih izvirov Škratovke z občasno izvirno jamo Škratovka na južnem robu Planinskega polja	HIDR, (GEOMORFP)	442744	76592	
8507	Škrjanški studenec	lokalni	Desni pritok Krke jugozahodno od Novega mesta	HIDR, EKOS	510851	71893	
2706	Škrline - slap na Rokavi	državni	Slap na Rokavi, desnem pritoku Dragonje	HIDR, GEOMORF	402456	37878	
8565	Škrljevo - kal	lokalni	Večji kal pod gradom Škrljevo	EKOS, ZOOL	505991	93123	
782	Škufče - nizko barje	lokalni	Nizko barje in trstičje pri naselju Škufče na Bloški planoti	BOT, EKOS	463167	73861	
7776	Šmarna gora - nahajališče narcis	državni	Nahajališče narcis na Šmarni gori	BOT	458164	110018	
6058	Šmarski potok	lokalni	Desni pritok Mestinjščice vzhodno od Šmarij pri Jelšah	HIDR, EKOS	541095	121529	
8613	Šmečec	lokalni	Stalen izvir severno od Hinj	HIDR	491354	70010	
2387	Šmihelske ponikve	državni	Slepa dolina s ponorno jamo pri Šmihelu pod Nanosom	GEOMORF, (HIDR), EKOS, (GEOMORFP)	430281	75063	
5865	Šmohor - lipe	državni	Lipe pri cerkvi sv. Mohorja na Šmohorju	DREV	513884	115762	
2769	Šobčev bajer - močvirje jugovzhodno od bajerja	lokalni	Povirno močvirje jugovzhodno od Šobčevega bajerja	HIDR, EKOS, BOT	435055	134652	
744	Šodergraben - osameli kras	državni	Območje osamelega krasa v Šodergrabnu, jugozahodno od Makol	GEOMORF, EKOS, (GEOMORFP)	550627	127841	
3939	Šoštarjeve lipe	lokalni	Lipe pri Šoštarju v Davči	ONV, (DREV)	427502	118191	
3755	Španov vrh - nahajališče narcis	lokalni	Nahajališče narcis na Španovem vrhu v Karavankah	BOT, EKOS	428425	146937	
5480	Španov vrh - nahajališče narcis 4	lokalni	Nahajališče narcis na Španovem vrhu v Karavankah	BOT	427705	146681	
5481	Španov vrh - nahajališče narcis 5	lokalni	Nahajališče narcis na Španovem vrhu v Karavankah	BOT, EKOS	427869	146421	
888	Špičasta peč	lokalni	Zanimiva skalnata igla sredi pobočja nad Hrušico v Karavankah	GEOMORF	425054	146195	

Ident. št.	Ime naravne vrednote	Pomen	Kratka oznaka naravne vrednote	Zvrsti naravne vrednote	Koordinata E	Koordinata N	Režim vstopa v jamo
5306	Špitalič - nahajališče fosilov	lokalni	Nahajališče lupin in odtisov različnih miocenskih (badenijskih) školjk ter dobro ohranjeni primerki rodoidov jugovzhodno od Špitaliča	GEOL	488328	119342	
7433	Štatenberg - mokrotni travniki	državni	Habitat ogroženih živalskih in rastlinskih vrst ter pestrih habitatnih tipov v poplavnem območju Dravinje, vzhodno od gradu Štatenberg med Majšperkom in Poljčanami	EKOS, ZOOL	552544	132384	
6583	Štatenberg - mrtvica 2	lokalni	Mrtvica ob Dravinji v Štatenbergu, vzhodno od Poljčan	ZOOL, BOT, EKOS	552301	132124	
6124	Štatenberško borovje	državni	Barjanski kompleks južno od Treh žebljev na Pohorju, severozahodno od Slovenske Bistrice	EKOS, BOT	531236	148303	
5566	Štenge	lokalni	Greben s skalnimi čermi v Strmcu nad Dobrno	GEOMORF	515359	136896	
7312	Štenge - terciarni vršaj z megabloki apnenca	lokalni	Terciarni vršaj z megabloki apnenca na Štengah, jugozahodno od Mežice	GEOMORF, GEOL	486474	152206	
40558	Štepčeva žrela	državni	Jama občasni izvir	GEOMORFP, HIDR	493350	127400	odprta jama s prostim vstopom
6273	Štiblerjev vrh - gozd	državni	Gozdni rezervat na pobočju med reko Dravo in Štiblerjevim vrhom, severovzhodno od Lovrenca na Pohorju	EKOS	534588	159117	
6340	Štiblerjeve duglazije 1	lokalni	Skupina duglazij na Štiblerjevem nosu, severno od Lovrenca na Pohorju	DREV	534434	158257	
7537	Štiblerjeve duglazije 2	lokalni	Skupina duglazij na Štiblerjevem nosu, severovzhodno od Lovrenca na Pohorju	DREV	534732	157817	
8641	Štravberk - ponikalnica	lokalni	Ponikalnica južno od Štravberka	HIDR, EKOS	515327	80745	
1712	Štritovsko jezero	državni	Z vodo zalita glinokopna kotanja pri naselju Štrit severno od Krakovskega gozda	BOT, ZOOL, EKOS	526350	86402	
7570	Šturmov graben	lokalni	Levi pritok Drave, severozahodno od Selnice ob Dravi	HIDR, ZOOL	534493	161460	
6879	Šulerjeve hruške	lokalni	Enoredni drevored starih hrušk pri domačiji Šuler v Selah, zahodno od Slovenj Gradca	ONV	500509	151031	
557	Šum v Vintgarju	državni	Slap na reki Radovni na vzhodnem koncu Blejskega Vintgarja	GEOMORF, HIDR	430737	140510	
4306	Šupca - nahajališče triasnih školjk	državni	Nahajališče triasnih školjk v cestnem useku ceste Vršič - Trenta v Šupci, fosilna združba daonel	GEOL	403308	142639	
6228	Šurcova lipa	lokalni	Lipa pri domačiji Šurc v Frajhajmu, severovzhodno od Slovenske Bistrice	DREV	539520	148208	
7319	Šuštarica - nahajališče apnencev s fosili	lokalni	Nahajališče eocenskih apnencev s fosili na Šuštarici pri Makolah, vzhodno od Poljčan	GEOL	550322	127548	
5527	Tabor - skalni možje	lokalni	Skalni osamelci na Taboru južno od Planinske vasi pri Trbovljah	GEOMORF	502288	113737	

Ident. št.	Ime naravne vrednote	Pomen	Kratka oznaka naravne vrednote	Zvrsti naravne vrednote	Koordinata E	Koordinata N	Režim vstopa v jamo
4382	Taborska stena	državni	Stena nad dolino Čabranke	GEOMORF, BOT, ZOOL, (GEOMORFP)	478114	48747	
1621V	Tamar	državni	Ledeniška dolina Tamar pod Jalovcem s profilom tamarske formacije	GEOMORF, GEOL, (HIDR)	400853	146317	
6569	Tavžič - gozd	državni	Gozd pod domačijo Tavžič na Lehnu, vzhodno od Ribnice na Pohorju	EKOS	526101	156079	
2094	Tbin - soteska	lokalni	Soteska Tbina, desnega pritoka Soče, jugozahodno od naselja Kamno	GEOMORF	394111	119711	
8538V	Temenica	državni	Reka Temenica od izvira do izliva v Krko	HIDR, EKOS, (GEOMORF), (GEOMORFP)	504487	82660	
8162	Težka voda	državni	Desni pritok Krke z močnimi kraškimi izviri pri Stopičah v vznožju Gorjancev	HIDR, EKOS	514515	70838	
7071	Tiho jezero	državni	Jezero na Pohorju, južno od Lovrenca na Pohorju	BOT, ZOOL, EKOS	530225	149470	
47388	Tinetov ponor	državni	Jama z breznom in etažami, poševna jama	GEOMORFP, HIDR	499900	132936	odprta jama s prostim vstopom
2177	Tolminka - korita	državni	Korita Tolminke pred sotočjem z Zadlaščico	GEOMORF, HIDR, GEOL	402924	118688	
683	Tolminska korita - termalni izvir	državni	Termalni izvir ob levem bregu Tolminke v Tolminskih koritih, pri Zatolminu	HIDR, GEOL	402914	118747	
631	Tolminske Ravne - češnja	lokalni	Češnja v Tolminskih Ravnah	DREV	405214	121930	
3655	Tolminske Ravne - kamnine Slovenskega bazena	državni	Profili kamnin Slovenskega bazena pod Tolminskimi Ravnami	GEOL	404445	121184	
4449	Tolsti vrh - nahajališče mineralov	lokalni	Nahajališče šorlita na Tolstem vrhu pri Ravnah na Koroškem	GEOL	497443	159205	
4547	Tominčev studenec	državni	Vodnat kraški izvir na desnem bregu Krke pod mlinom v Podgozdu	HIDR, ZOOL	497613	72860	
3747	Tonf	lokalni	Mlaka v Selu pri Bledu	BOT	431224	135105	
3676	Topla - nahajališče mineralov	državni	Nahajališče rudnih mineralov v sedimentnem profilu v rudniku Topla v dolini Tople, zahodno od Črne na Koroškem	GEOL	481838	149897	
7735	Topli potok z Obrhom	lokalni	Levi pritok Kolpe s pritokom Obrhom, zahodno od Fare	HIDR	489192	37634	
702	Toplica pri Hotavljah	lokalni	Hipotermalni izvir ob potoku Kopačnica v Toplicah pri Hotavljah	HIDR, GEOL, ZOOL	429459	109238	
2413	Topol - rastišče bodike	lokalni	Rastišče bodike vzhodno od Topola na Bloški planoti	BOT	464350	68246	
2986	Tratnikova lipa	lokalni	Stara lipa pred hišo št. 18 v Žagoliču pri Colu	DREV	421839	83770	
3090	Trebče pri Črnem vrhu - tektonski stik	lokalni	Tektonski stik narivne zgradbe v opuščenem kamnolomu Trebče	GEOL	425108	88835	

Ident. št.	Ime naravne vrednote	Pomen	Kratka oznaka naravne vrednote	Zvrsti naravne vrednote	Koordinata E	Koordinata N	Režim vstopa v jamo
4907	Trebeše - puč	lokalni	Kal v Trebešah	EKOS	410799	37463	
4205	Trebeše - slap na Stranici	lokalni	Slap v flišu na Stranici pod Trebešami	HIDR, GEOMORF, GEOL	410941	37276	
5973	Trebnik - vodotok	lokalni	Levi pritok Trnavice s povirjem pod Dobrovljami	EKOS	501623	128786	
716	Treseljček - izvir	lokalni	Bruhalnik ob Težki vodi pri Stopičah	HIDR	516124	69787	
322	Triglavski ledenik	državni	Ostanki ledenika pod Triglavom	HIDR, GEOMORF	410989	138464	
6122	Trije žeblji - gozd	državni	Gozd na bojišču Pohorskega bataljona na Treh žebljih na Pohorju	EKOS	531857	146852	
5507	Trnava	lokalni	Levi pritok Savinje z izvirom na jugovzhodnem pobočju planote Golte	GEOMORF, HIDR	493422	135913	
5504	Trnavica	lokalni	Potok pod Žovneškim jezerom, levi pritok Bolske	EKOS	502703	125348	
2238	Trnski izviri	lokalni	Občasni kraški izviri pri naselju Trnje v Pivški kotlini	HIDR	440218	61587	
4596	Trovtnarska raven	lokalni	Podolje med Škratovšem in Korpcijo na Vojskem	GEOMORF	415786	98612	
1573	Trstenik	državni	Močvirje v Krakovskem gozdu	BOT, ZOOL, EKOS	532612	80756	
7940	Trsteniščica	lokalni	Zatrepna dolina levega pritoka Višnjice z mokrotnimi površinami, severovzhodno od Višnje Gore	GEOMORF, EKOS	482210	91876	
1179	Trška Gora - lipe	državni	Skupina lip pri cerkvi sv. Marije na Trški Gori, med njimi najdebelejše na Dolenjskem	DREV	514602	78221	
8030	Tržiščica	lokalni	Ponikalnica severno od Žlebiča z obrežnimi mokrišči	HIDR, EKOS	472984	73242	
326V	Tržiška Bistrica s pritoki	državni	Levi pritok Save pod Karavankami s pritoki Košutnik, Zali potok, Dovžanka, Kališnik, Stegovnik, Lomščica	HIDR, GEOMORF, GEOL	450078	136504	
4447V	Tunjščica - dolina	državni	Naravno ohranjena dolina Tunjščica in potok Tunjščica s poplavnimi ravnicami ter nahajališčem miocenskih školjk, polžev, rakovic	HIDR, GEOL, EKOS, (GEOMORF)	467682	120046	
7025	Turnišče - nahajališče močvirske logarice	lokalni	Nahajališče močvirske logarice (Fritillaria meleagris) na mokrotnem ekstenzivnem travniku ob Mali Ledavi pri Turnišču, jugovzhodno od Murske sobote	BOT	602389	164930	
5997	Turnovka - barje	lokalni	Barje jugozahodno od vrha Velikega Travnika	EKOS	485421	142327	
1926	Tuštanj - platana	državni	Večja vitalna platana pri gradu Tuštanj	DREV	478493	109755	
1878V	Udin boršt - osameli kras	državni	Osameli kras na konglomeratu savskih teras v Udin borštu	GEOMORF, (GEOMORFP), (GEOL)	447847	128889	
5406	Ukanška Suha	državni	Slikovit gorski potok s slapovi, slapiči in drasljami, desni pritok Savice pred Ukancem	GEOMORF, HIDR	408536	126743	
1330	V Klamah - korita in požiralnik	državni	Korita in požiralnik v strugi Kanomljice, levega pritoka Idrijce v Spodnji Idriji	GEOMORF, HIDR, (GEOMORFP)	418969	99356	
8209	V Košenici - slatinski izvir	lokalni	Izvir s slatinskim priokusom severno od Zagrada	HIDR, GEOL	520332	88117	

Ident. št.	Ime naravne vrednote	Pomen	Kratka oznaka naravne vrednote	Zvrsti naravne vrednote	Koordinata E	Koordinata N	Režim vstopa v jamo
7714	V produ	državni	Mokrišče in travniki ob Ljubljanici pri Zgornjem Kašlju, habitat redkih ogroženih rastlinskih in živalskih vrst	EKOS, BOT, ZOOL	469442	100761	
1502	Valenčevka	državni	Močvirje v Krakovskem gozdu	EKOS	531311	80805	
7432	Varoš - mokrotni travniki	državni	Habitat ogroženih živalskih in rastlinskih vrst ter pestrih habitatnih tipov v poplavnem območju Dravinje, severno od vasi Varoš med Majšperkom in Poljčanami	EKOS, ZOOL	553168	132830	
6735	Varoš - mrtvica 2	lokalni	Mrtvica ob Dravinji v Varošu, vzhodno od Poljčan	ZOOL, BOT, EKOS	552968	132753	
6736	Varoš - mrtvica 3	lokalni	Mrtvica ob Dravinji v Varošu, vzhodno od Poljčan	EKOS, BOT, ZOOL	553613	132451	
6044	Varpolje - lipa	lokalni	Vaška lipa v Varpolju	DREV	493023	130560	
2060	Vatovlje - lipi pri cerkvi sv. Jurija	lokalni	Stari lipi pri cerkvi sv. Jurija v Vatovljah	DREV	426330	54303	
4002	Velika Drnovica	državni	Velika udornica v zaledju izvirov Ljubljanice	GEOMORF	444270	88694	
338	Velika in Mala Kocija	državni	Mrtvi rokav Mure na obrobju Doljne Bistrice, severovzhodno od Ljutomera	BOT, EKOS, ZOOL, HIDR	600303	155773	
297	Velika korita Soče	državni	Korita Soče pri vasi Soča	GEOMORF	395863	134150	
7495	Velika Krka	državni	Velika Krka s pritokoma Adrijanski in Peskovski potok	EKOS, HIDR, ZOOL	598250	187361	
340	Velika ledena jama v Paradani	državni	Ledeniško kraška globel z vegetacijskim obratom na Trnovskem gozdu	GEOMORF, EKOS, ZOOL, BOT, (GEOMORFP)	410555	94960	
337	Velika Padežnica - mrazišče	državni	Kraško ledeniška globel, mrazišče na Snežniku	GEOMORF, EKOS	457426	45537	
4476	Velika Pišnica	državni	Desni pritok Save Dolinke v Kranjski Gori	HIDR	406481	145298	
7408V	Velika Polana - mokrotni travniki in logi	državni	Habitat ogroženih rastlinskih in živalskih vrst na obsežnem območju mokrotnih ekstenzivnih travnikov, mejic in logov južno od Velike Polane	EKOS, ZOOL, BOT	604169	159207	
7707	Velika Slevica - lipe pri cerkvi	lokalni	Tri lipe pri cerkvi Marije Kraljice angelov na Veliki Slevici, jugozahodno od Velikih Lašč	DREV	470135	75478	
28	Velike Brusnice - rastišče rumenega sleča	državni	Disjunktno rastišče rumenega sleča južno od Velikih Brusnic pod Gorjanci	BOT	520012	72717	
2836	Velike Loče - slepa dolina	lokalni	Slepa dolina in ponikve južno od naselja Velike Loče, na kontaktnem krasu Matarskega podolja	GEOMORF, (HIDR), EKOS	426388	47596	
1326	Veliki Bršljanovec	lokalni	Dobro ohranjen ostanek bukovo - jelovega gozda na Hrušici (gozdni rezervat)	EKOS	431677	80286	
7850	Veliki Kamen - tepka	lokalni	Tepka ob cesti pri Velikem Kamnu, severovzhodno od Senovega	DREV	539613	98909	
2283	Veliki Kamojstrnik	lokalni	Udornica s skalnatim robom pod strmimi pobočji Javornikov v zaledju Jamskega zaliva	GEOMORF, BOT	447139	70121	
8456	Veliki Nerajec - peskokop	državni	Z vodo zalit opuščen peskokop severno od vasi Veliki Nerajec	EKOS, ZOOL	514615	41371	

Ident. št.	Ime naravne vrednote	Pomen	Kratka oznaka naravne vrednote	Zvrsti naravne vrednote	Koordinata E	Koordinata N	Režim vstopa v jamo
2608	Veliki Pomočnjak	lokalni	Ledeniško - kraška globel z mraziščem na Snežniku	GEOMORF, EKOS	457442	46352	
242	Veliki Predaselj - korita	državni	Korita Kamniške Bistrice	GEOMORF	468749	131361	
509	Veliki Šumik	državni	Slap na Lobnici, desnem pritoku Drave, na Pohorju	BOT, GEOMORF, HIDR	534791	149335	
572	Veliko Blejsko barje	državni	Visoko barje vzhodno od ceste Koprivnik - Pokljuka severozahodno od Golega vrha na Pokljuki	EKOS, BOT, GEOL	422337	134042	
600	Veliko jezero	državni	Četrto Triglavsko jezero, največje ledeniško jezero v Dolini Triglavskih jezer	HIDR, GEOMORF, EKOS	406271	134120	
341V	Veliko Kozje	državni	Skalovita pobočja ter gozdovi z bogato ilirsko floro in zavarovanimi alpskimi vrstami na Velikem Kozjem pri Radečah	GEOMORF, BOT, EKOS	516595	105016	
343	Veržej - nahajališče narcis 1	državni	Nahajališče ogroženih gorskih narcis (Narcissus poeticus ssp. radiiflorus) vzhodno od Veržeja	BOT, EKOS	589749	160917	
6230	Vešnikova lipa	državni	Lipa pri domačiji Vešnik v Frajhajmu, severovzhodno od Slovenske Bistrice	DREV	541792	147810	
1709	Vetrovka	lokalni	Skalni osamelec zahodno od Žirovnice	GEOMORF	516810	103722	
4256	Vidovec	državni	Levi pritok reke Kolpe z izvirnima kraškima jamama Zdenc in Vidovec	HIDR, EKOS, (GEOMORFP)	529427	56202	
8578	Viher nad Mirno Pečjo - mlaka	lokalni	Mokrišče sredi kmetijskih površin severno od Mirne Peči	EKOS	506445	80502	
1729	Vilenica - soteska	lokalni	Soteska potoka Vilenica pri vasi Pristava	GEOMORF, HIDR	414985	72507	
7723	Vintarji - nahajališče boksita	lokalni	Izdanki karnijskega oolitnega boksita ob gozdni cesti pri Vintarjih	GEOL	468778	72687	
345	Vintgar	državni	Soteska in korita Radovne pri Podhomu s slapom Šum	GEOMORF	430058	140229	
3888	Vipava - izliv Oševljeka	lokalni	Reka Vipava ob izlivu Oševljeka pod Arčoni pri Renčah	EKOS	397444	84221	
90	Vipava - izviri	državni	Kraški izviri Vipave v Vipavi (Pod skalco, Pod farovžem)	HIDR, GEOMORF, (GEOMORFP), ZOOL	419551	78850	
3446	Vipava - območje v Peklu	lokalni	Soteska reke Vipave v Peklu pri Saksidu	GEOMORF, EKOS	403655	83277	
5455	Vipava - platane pred Lantierjevo graščino	lokalni	Stare platane izjemnih dimenzij pred Lantierjevo graščino v Vipavi	DREV	419414	78907	
3897	Vipava - rečni meander pri Brju	lokalni	Rečni meander Vipave zahodno od vasi Brje v Vipavski dolini	GEOMORF, EKOS	406979	82376	
4366	Vipolže - nahajališče fosilov 2	državni	Nahajališče eocenskih fosilov v vinogradu pri Vipolžah v Goriških Brdih	GEOL	387083	93315	
8021	Vir - potok	lokalni	Potok z meandri pri Viru pri Stični	EKOS	485871	89443	
2130	Virje - slap in korita	državni	Pahljačasti slap in korita na potoku Glijun pri vasi Plužna pod Kaninom	HIDR, GEOMORF	385567	133854	
8011	Virloški potok	lokalni	Desni pritok Moškrinske grape, severno od Škofje Loke	EKOS	445150	116024	

Ident. št.	Ime naravne vrednote	Pomen	Kratka oznaka naravne vrednote	Zvrsti naravne vrednote	Koordinata E	Koordinata N	Režim vstopa v jamo
5093	Virnikov kogel	lokalni	Ostanek morenskega nasipa pri Zgornjem Virniku na Zgornjem Jezerskem	GEOMORF	462217	140799	
6142	Visole - rastišče serpentinske flore	državni	Nahajališče redkih mineralov in kamnin v Visolah, severozahodno od Slovenske Bistrice, rastišče serpentinske flore	BOT, GEOL	541146	140862	
8026	Višnjica - zgornji tok	lokalni	Izvirni del levega pritoka Krke z lehnjakovimi slapovi gorvodno od Dednega dola	HIDR, GEOMORF, GEOL	479019	94229	
3483	Vitovsko jezero	lokalni	Jezero vzhodno od Vitovelj	HIDR	404784	89410	
7730	Vodena draga	lokalni	Ponikalnica z mokrotno dolino zahodno od Banja Loke	HIDR, EKOS	487318	41386	
8231	Vodenica	lokalni	Obzidan kraški izvir na dnu globoke vrtače južno od vasi Velika Sela pri Adlešičih	HIDR	523292	41711	
3217	Vodice	lokalni	Majhno kraško polje s ponikalnico na Vodicah pod Javornikom	GEOMORF, HIDR, EKOS	428453	82581	
5903	Vodiško - soteska pod Hribom	lokalni	Soteska potoka pod Hribom v naselju Vodiško	GEOMORF	518679	107754	
4418	Voglarji - nahajališče fosilov	državni	Nahajališče fosilnih spodnjekrednih školjk pri Voglarjih na Trnovskem gozdu	GEOL	401243	94974	
5465	Voglova Jelovica - skupina smrek v ostanku pragozda	državni	Skupina smrek v pragozdu na Voglovi Jelovici	DREV	410116	125225	
4126V	Vogršček - hudournik, soteska, Korita in Babja jama	lokalni	Soteska hudournika Vogršček v volčanskih apnencih s Koriti in Babjo jamo pri Gorenjem Logu	GEOMORF, HIDR, (GEOMORFP), GEOL	401419	109720	
7138	Vojakova bukev	lokalni	Bukev večjih dimenzij v Onkraj Meže, severovzhodno od Mežice	DREV	489550	154293	
5458	Voje - grbinasti travniki	državni	Grbinasti travniki, posebna oblika kraško preoblikovanega apnenčastega drobirja ledeniškega površja, na planini Voje	GEOMORF	414339	131956	
4597	Vojsko - lipe pred hišo št. 47	lokalni	Stare lipe pred hišo št. 47 na Vojskem	DREV	415801	98771	
4601	Vojsko - lipe pri hiši št. 6	lokalni	Stare lipe pri hiši št. 6 na Vojskem	DREV	417378	96935	
4593	Vojsko - lipi pri hiši št. 39	lokalni	Stari lipi pri hiši št. 39 pri Krpciji na Vojskem	DREV	414702	99648	
151	Volarja s pritoki	državni	Volarja, levi pritok Soče, s povirjem, slapovi, tolmuni, koriti, soteskami in profili kamnin	HIDR, GEOMORF, GEOL, (BOT)	397185	121126	
4071	Volavlje - lehnjakova stena in slap	državni	Obsežnejše območje lehnjaka in slap vzhodno od Volavelj	GEOL, HIDR, GEOMORF	479113	99112	
6104V	Volčeke	državni	Mokrotno območje med Celjem in Proseniškim	EKOS	524670	122569	
349	Volčji potok - arboretum	državni	Park in arboretum ob nekdanjem gradu v Volčjem potoku pri Kamniku	ONV	470162	116588	
3851	Votla peč	lokalni	Naravni most v pegmatitu v strugi Meže, vzhodno od Raven na Koroškem	GEOMORF, GEOL	497801	156428	

Ident. št.	Ime naravne vrednote	Pomen	Kratka oznaka naravne vrednote	Zvrsti naravne vrednote	Koordinata E	Koordinata N	Režim vstopa v jamo
50535	Votle peči	državni	Spodmol, kevderc	GEOMORFP, GEOMORF	535214	101312	odprta jama s prostim vstopom
5689	Vranja peč	lokalni	Zakrasel apnenčast hrbet jugozahodno od Arnač	GEOMORF, (GEOMORFP)	508053	132652	
6150	Vranjekova tisa	lokalni	Tisa pri domačiji Vranjek v Frajhajmu, severovzhodno od Slovenske Bistrice	DREV	538455	149530	
5426V	Vrata	državni	Značilna ledeniško preoblikovana alpska dolina potoka Bistrica jugozahodno od Mojstrane	GEOMORF	412617	143323	
8251	Vrčica	državni	Krajša ponikalnica pri Vrčicah zahodno od Semiča	HIDR, EKOS	510210	56775	
7430	Vreje - suhi travniki	državni	Redek habitatni tip in rastišče ogroženih rastlinskih in živalskih vrst vzhodno od Vreje pri Markovcih, severozahodno od Hodoša na Goričkem	BOT, EKOS, ZOOL	594438	190804	
4490	Vremski Britof - profil liburnijske formacije z nahajališčem fosilov	državni	Profil spodnjega dela liburnijske formacije z nahajališčem krednih foraminifer v Vremskem Britofu	GEOL	424428	58011	
4068	Vrh nad Rovtami - lipe	lokalni	Lipe pri Petrču na Vrhu nad Rovtami	DREV	435750	97057	
8281	Vrh pri Dolžu - lipa	lokalni	Mogočna lipa ob cesti na Vrhu pri Dolžu	DREV	519227	68282	
8608	Vrhovo - studenec	državni	Stalen studenec ob Krki zahodno od Vrhovega pri Žužemberku, habitat človeške ribice	ZOOL	491980	79166	
1635	Vrsnica - korita in slap	državni	Korita in slap na potoku Vrsnica, levem pritoku Soče, nad sotočjem s Sočo	GEOMORF, HIDR	398679	134121	
6083	Vršaj pod Rastkami	lokalni	Fosilni vršaj pod Icmanikovo pečjo v Solčavi	GEOMORF	472160	140685	
5961	Vršca	lokalni	Levi pritok Ložnice od izvira Rupe do Arje vasi	EKOS	513325	126744	
2792	Vršič - nahajališče tise	lokalni	Nahajališče tise na območju vrha Vršič, zahodno od Predgrada	BOT	502694	41039	
3607	Vrtači pod Petelinovim vrhom	lokalni	Mrazišči severno od Golakov	EKOS, GEOMORF	412749	94304	
8274	Vrtaški potok	lokalni	Hudourni potok s povirjem v Gorjancih, desni pritok Brusničice v Velikih Brusnicah	HIDR, GEOMORF	522262	72502	
116	Za Blatom	državni	Visoko barje na Jelovici	EKOS, BOT, ZOOL, GEOL	429156	128120	
5493	Za Pecovco - morena	lokalni	Ledeniška morena, pretežno porasla z listavci, znotraj naselja v severnem delu Bleda	GEOMORF	431500	137294	
2151	Za Volarnikom	lokalni	Poplavno območje ob Soči pri sotočju z Volarjo	GEOMORF, EKOS	396212	119430	
4417	Zabukovje nad Sevnico - nahajališče mineralov	državni	Epigenetsko svinčevo - cinkovo orudenje v spodnjetriasnih karbonatnih kamninah v Zabukovju	GEOL	529338	100818	
4646	Zadlog - kal v Hudem kotu	lokalni	Obcestni kal v Zadlogu (v Hudem Kotu)	EKOS	423213	88777	

Ident. št.	Ime naravne vrednote	Pomen	Kratka oznaka naravne vrednote	Zvrsti naravne vrednote	Koordinata E	Koordinata N	Režim vstopa v jamo
4643	Zadlog - lipa pri hiši št. 9	lokalni	Stara lipa pri hiši št. 9 pri Klančarju v Zadlogu	DREV	424150	90198	
4624	Zadlog - lokev pri Tratniku	lokalni	Kal pri Tratniku v Zadlogu	EKOS	421901	90285	
4619	Zadlog - ponikalnica in Štefkove ponikve	lokalni	Ponikalnica, ponikve in požiralniki sredi Zadloškega polja	GEOMORF, HIDR	422920	89105	
3773	Zadnji travnik - visoko barje in ostanki ledeniške morene	državni	Visoko barje in ostanki ledeniške morene na Zadnjem travniku pod Olševo, zahodno od Črne na Koroškem	BOT, GEOMORF	475943	146709	
1571V	Zagaj - soteska Bistrice	državni	Soteska Bistrice, desnega pritoka Sotle, pri Zagaju	GEOMORF	549449	99692	
5645	Zagaj pod Bočem - nahajališče andezita	državni	Nahajališče andezita v kamnolomu severno od Zagaja pod Bočem	GEOL	547690	124973	
355	Zaganjalka pod Cerkljanskim vrhom	lokalni	Intermitentni izvir pod Cerkljanskim vrhom	HIDR	421617	107968	
5938	Zagorski potok s pritoki	državni	Desni pritok Bistrice na Kozjanskem s pritoki	HIDR, EKOS	536885	105157	
2209	Zagorsko Malo jezero	lokalni	Presihajoče jezero pri Zagorju v Pivški kotlini	HIDR, GEOMORF	440896	57253	
2285	Zagorsko Veliko jezero	lokalni	Presihajoče jezero pri Zagorju v Pivški kotlini	HIDR, GEOMORF	440430	57144	
3758	Zakamnik - nahajališče narcis	lokalni	Nahajališče narcis na Zakamniku v Karavankah	BOT, EKOS	424798	147400	
818	Zakraj - povirno barje	državni	Povirno barje pri Zakraju na Bloški planoti	EKOS	463759	73416	
7612V	Zala	državni	Levi pritok Iške s sotesko in slapovi	HIDR, GEOMORF, (ZOOL)	457811	81421	
3136	Zali potok - slap	lokalni	Slap na Zalem potoku, desnem pritoku Tržiške Bistrice	GEOMORF, HIDR	451493	141067	
4275	Zaliv svetega Jerneja	lokalni	Zaliv z morskimi travniki in halofitnimi združbami vzhodno od Debelega rtiča	BOT, EKOS, HIDR	400175	51106	
1613	Zaliv svetega Križa	državni	Flišni klif in obalno morje med rtoma Ronek in Strunjan z obsežnim travnikom cimodoceje	BOT, EKOS, GEOMORF, HIDR	391443	45193	
8488	Zalog - zalit glinokop	državni	Z vodo zaliti opuščeni deli glinokopa zahodno od Zaloga	EKOS, ZOOL	508173	72763	
8568	Zaloge	lokalni	Opuščeni glinokopi pri naselju Prelesje pri Šentrupertu	ZOOL, EKOS	508458	90523	
3493	Zalošče - bora pred cerkvijo	lokalni	Mogočna bora pred cerkvijo v Zaloščah	DREV	402575	83625	
3422	Zamedvejski potok - soteska	lokalni	Soteska Zamedvejskega potoka (potoka Močila), desnega pritoka Soče, severno od naselja Plave	GEOMORF, HIDR, (GEOMORFP)	389942	102625	
8014	Zaplotnica	lokalni	Levi pritok Poljanske Sore pod Lubnikom	HIDR	443310	113903	
619	Zapoden	državni	Dobro ohranjen ostanek gorskega smrekovega gozda v Zadnji Trenti (gozdni rezervat)	EKOS	400055	140633	
635	Zapoška - soteska s slapovi	državni	Soteska Zapoške, desnega pritoka Cerknice v Cerknem, s slapovi, na južnih pobočjih Porezna, neprekinjen profil kamnin od zgornjega triasa do zgornje krede	GEOMORF, HIDR, GEOL	420840	114364	

Ident. št.	Ime naravne vrednote	Pomen	Kratka oznaka naravne vrednote	Zvrsti naravne vrednote	Koordinata E	Koordinata N	Režim vstopa v jamo
1325V	Zatreb-Planinc	lokalni	Dobro naravno ohranjeno območje gorskih bukovih gozdov in rušja na Snežniku (gozdni rezervat)	EKOS	453601	45106	
2346	Zavce - povirno močvirje	lokalni	Povirno močvirje v Zavcah pri Bohinjski Beli	EKOS, BOT	428239	135342	
3495	Zel potok	lokalni	Soteska in povirje Zel potoka, levega pritoka Idrije pod Zapotokom, nahajališče tis in širokolistne lobodike	GEOMORF, HIDR, EKOS	388749	105405	
7161	Zelenbreg - nahajališče mineralov	državni	Nahajališče šorlita in muskovita na Zelenbregu, severozahodno od Raven na Koroškem	GEOL	495677	158662	
599	Zeleno jezero	državni	Tretje Triglavsko jezero, plitvo ledeniško jezero v Dolini Triglavskih jezer	HIDR, GEOMORF, EKOS	407237	135311	
4390	Zgornja Bistrica - nahajališče eklogita	državni	Nahajališče amfiboliziranega eklogita v opuščenem kamnolomu v Zgornji Bistrici, severozahodno od Slovenske Bistrice	GEOL	540871	141456	
6570	Zgornja Vižinga - otok in izliv Radeljskega potoka	državni	Otok na Dravi in izliv Radeljskega potoka v Zgornji Vižingi, zahodno od Radelj ob Dravi	EKOS, BOT, ZOOL, GEOMORF	515268	162928	
5959	Zgornje Grušovlje - ostanki dobovih gozdov	lokalni	Ostanki nižinskih dobovih gozdov pri Zgornjih Grušovljah v Spodnji Savinjski dolini	EKOS	508563	126088	
7094OP	Zgornje Poljčane - nahajališče velikonočnice	državni	Nahajališče velikonočnice (Pulsatilla grandis) na v Zgornjih Poljčanah, južno od Poljčan	BOT	544519	128850	
7341	Zgornji Duplek - nahajališče fosilov 1	državni	Nahajališče fosilov v litotamnijskem apnencu v opuščenem kamnolomu v Zgornjem Dupleku, vzhodno od Maribora	GEOL	555338	154216	
7342	Zgornji Duplek - nahajališče fosilov 2	lokalni	Nahajališče fosilov v litotamnijskem apnencu v opuščenem kamnolomu v Zgornjem Dupleku, vzhodno od Maribora	GEOL	555188	153643	
285	Zgornji Martuljkov slap	državni	Slap na Martuljku, desnem pritoku Save Dolinke	GEOMORF, HIDR	410767	147415	
5396	Zgornji Tuštanj - izvir pod Gidetom	lokalni	Kraški izvir južno od gradu Tuštanj, na obronku gozda pod Javorščico	HIDR	478472	109371	
6060	Zibiški potok s pritoki	lokalni	Ohranjen vodotok s številnimi pritoki v Zibiški dolini, desni pritok Mestinščice	EKOS	541356	116593	
4545	Zilje - vrbe	državni	Sestoj starih mogočnih vrb na loki ob Kolpi, južno od vasi Zilje	DREV	523252	35565	
8221	Zilje - zdenec	državni	Bruhalnik ob Kolpi južno od Srednjih Zilj	HIDR	523573	35505	
6465	Zlatoličje - poplavni gozd	državni	Poplavni gozd na naplavinah reke Drave pri Zlatoličju, severozahodno od Ptuja	ZOOL, EKOS	561097	148169	
638	Zmrzlek - izvir	državni	Kraški izvir in pritok Radovne	ZOOL, HIDR, GEOMORF	424049	139537	
6116V	Žabljek - ribniki in povirje	lokalni	Ribniki in povirje potoka Lisičji graben v Žabljeku, severno od Poljčan	ZOOL, BOT	542217	135473	
7222	Žačnov gorski javor	lokalni	Gorski javor večjih dimenzij v bližini kmetije Žačen v Podpeci, severozahodno od Črne na Koroškem	DREV	486023	149125	

Ident. št.	Ime naravne vrednote	Pomen	Kratka oznaka naravne vrednote	Zvrsti naravne vrednote	Koordinata E	Koordinata N	Režim vstopa v jamo
1506	Žaga pri Velikih Laščah - povirno barje	lokalni	Povirno barje pri Žagi pri Velikih Laščah	BOT	467476	74154	
560	Žagana peč	državni	Ledeniški balvan z ozko razpoko v dolini Kamniške Bistrice	GEOMORF	466949	133207	
478	Žegnani studenec	lokalni	Izvir Lučke Bele, levega pritoka Lučnice	HIDR, GEOMORF	473374	131693	
2261	Žejski izviri	državni	Občasni kraški izviri desnega pritoka Pivke vzhodno od vasi Slavina in Koče v Pivški kotlini, nahajališče človeške ribice	HIDR, ZOOL	437868	64235	
4050	Želimeljščica	državni	Vodotok na Ljubljanskem barju, desni pritok Ižice	HIDR, EKOS	466829	87487	
3477	Želinjski potok	lokalni	Soteska in potok, levi pritok Idrije pod Želinjami	GEOMORF, HIDR	389722	106111	
5283	Želinjski potok - dolina	lokalni	Dolina Želinjskega potoka v osrednjem in vzhodnem delu pleistocenske terase Udin boršta	GEOMORF, HIDR, EKOS	448553	127572	
5258	Želodnik - ribnik	lokalni	Ribnik sredi gozda južno od Češeniških gmajn, severovzhodno od Doba pri Domžalah	EKOS	472021	113530	
8200	Žerjavinski potok	državni	Desni pritok Krke z mokrotnimi travniki vzhodno od Otočca	ZOOL, HIDR, EKOS	520920	76935	
8492	Žibrščica	lokalni	Ponorno območje Žibrščice na Dobrniškem polju	GEOMORF, HIDR	500321	79104	
6277	Žigartov vrh - mlaka 1	lokalni	Mlaka pri Cojzarici na severnem pobočju Žigartovega vrha na Pohorju, južno od Ruš	BOT, ZOOL	536827	151405	
7509	Žigartov vrh - mlaka 2	lokalni	Mlaka na severnem pobočju Žigartovega vrha na Pohorju, južno od Ruš	BOT, ZOOL	537154	151368	
7510	Žigartov vrh - mlaka 3	lokalni	Mlaka na severnem pobočju Žigartovega vrha na Pohorju, južno od Ruš	ZOOL, BOT	537389	151085	
3715	Žirovniški potok	lokalni	Žirovniški potok, levi pritok Save v Loki pri Zidanem Mostu	GEOMORF, HIDR	516635	102447	
7323	Žišpretov kamnolom - nahajališče marmorja	lokalni	Nahajališče marmorja v opuščenem kamnolomu pri domačiji Žišpret na Velki, severno od Dravograda	GEOL	504369	166637	
8403	Žunički steljniki	državni	Vzdrževani steljniki z bogato podrastjo severovzhodno od vasi Žuniči	EKOS	528369	38381	
7440	Župjek - mokrotni travniki	lokalni	Habitat ogroženih živalskih in rastlinskih vrst ter pestrih habitatnih tipov v poplavnem območju Dravinje, severozahodno od Studenic pri Poljčanah	EKOS, ZOOL	546764	129555	
4383	Žurgarska stena	državni	Stena v dolini Čabranke nad Žurgami	GEOMORF, BOT, ZOOL	476776	49080	
4272	Žusterna - Izola - klif	lokalni	Flišni klif med Žusterno in Izolo, močno porasel s pionirskimi rastlinskimi vrstami	GEOMORF, EKOS	397394	45969	
1611	Žusterna - nahajališče pozejdonovke	državni	Podmorski travnik s pozejdonovko pri Žusterni	BOT, EKOS, ZOOL	398589	46198	
53	Žužemberk - lehnjakove strukture	državni	Lehnjakove strukture na Krki gorvodno od Žužemberka	GEOMORF, GEOL, ZOOL	493554	77482	
80218	Žvepovnik	državni	Mineralni žvepleni izvir v Rajserjevem grabnu, levem pritoku Savinje, severno od Ljubnega	GEOL, HIDR	488085	134493	

Priloga 2

»

Seznam naravnih vrednot in njihova razvrstitev na vrednote državnega in lokalnega pomena, dopolnitev št. 2

Ident. št.	Ime naravne vrednote	Pomen	Kratka oznaka naravne vrednote	Zvrsti naravne vrednote	Koordinata E	Koordinata N
80469	Ajševica - hrast	lokalni	Hrast v Ajševici pri Novi Gorici	drev	398742	90630
80408	Ankaran - hrast v vrtu Beblerjeve vile	lokalni	Hrast v vrtu Beblerjeve vile v Ankaranu	drev	401599	49466
80456	Apače - bela vrba	lokalni	Bela vrba v gozdovih ob Muri, severno od Apač, zahodno od Gornje Radgone	drev	570006	174223
80457	Apače - črni topol	lokalni	Črni topol v bližini vodnega zajetja, severno od Apač, severozahodno od Gornje Radgone	drev	569820	174377
80458	Apače - trepetlika	lokalni	Trepetlika v bližini vodnega zajetja, severno od Apač in južno od reke Mure	drev	569718	174586
80136	Artiče - mlaka	lokalni	Mlaka v Artičah vzhodno od Krškega, habitat velikega pupka	ekos	545317	90692
80486	Babji ložič - beli gaber 1	lokalni	Beli gaber v gozdnem rezervatu Babji ložič vzhodno od Ljutomera	drev	593108	154704
80438	Benačeva košenica - nahajališče ilirskega mečka	državni	Nahajališče ilirskega mečka na grebenu Gorjancev pod Pirčevim hribom, južno od Šentjerneja	bot	529092	72139
80465	Benica - črni topol 1	lokalni	Črni topol na rečnem otoku Benica, jugovzhodno od Lendave	drev	614503	152823
80470	Benica - črni topol 2	lokalni	Črni topol na rečnem otoku Benica, jugovzhodno od Lendave	drev	614545	152769
80338	Betonovo - nahajališče tise in bodike	lokalni	Nahajališče tise in bodike severno od Betonovega, zahodno od Sodražice	bot	466775	68235
80460	Bled - beli topol na obali jezera	lokalni	Beli topol na južni obali Blejskega jezera	drev	431112	136437
80431 OP	Bohinj - nahajališče aluminijeve rude wocheinita	lokalni	Nahajališče aluminijeve rude wochenita v okolici Bohinja	geol	415000	130000
80420	Bohinjska Bela - povirno mokrišče	lokalni	Povirno mokrišče z značilno floro in vegetacijo na pobočju nad Bohinjsko Belo	ekos, bot	426939	135183
80448	Bolečka vas - potok v dolini Globoko	lokalni	Levi pritok Dravinje v dolini Globoko severovzhodno od Bolečke vasi, habitat zavarovanih vrst nevretenčarjev	zool	561544	135260
80351	Bukovci - poljski brest	državni	Poljski brest v poplavnem gozdu ob Dravi pri Bukovcih	drev	573656	136810
80350	Bukovje - slap	lokalni	Slap v grapi Sopot, južno od Laškega	hidr, geomorf	518236	110688
80384	Buncove skale	lokalni	Nahajališče očesnega gnajsa na Buncovih skalah ob potoku Velika Polskava, severovzhodno od Šmartnega na Pohorju	geol, geomorf	541928	145910
80479	Bunčani - beli topol 1	lokalni	Beli topol severno od naselja Bunčani, severozahodno od Veržeja	drev	588096	162530
80480	Bunčani - beli topol 2	lokalni	Beli topol severno od naselja Bunčani, severozahodno od Veržeja	drev	588065	162540
80057	Cuntarjeva jelka	lokalni	Jelka vzhodno od Debelega vrha na Mali gori	drev	484512	67342

Ident. št.	Ime naravne vrednote	Pomen	Kratka oznaka naravne vrednote	Zvrsti naravne vrednote	Koordinata E	Koordinata N
80442	Čadramska vas - potok	lokalni	Levi pritok Dravinje severno od Čadramske vasi pri Poljčanah, habitat zavarovanih živalskih vrst	zool	543661	130576
80352	Čagoš - izviri	lokalni	Območje več izvirov pod pobočjem Čagoš jugovzhodno od Sevnice	hidr, geomorf	528180	93665
80366	Črnci - dob	lokalni	Dob pri lovskem domu v Črncih na Apaškem polju	drev	568001	173792
80368	Črnci - dob ob Muri	lokalni	Hrast dob ob Muri severno od naselja Črnci	drev	567714	175559
80397	Dekani - koprivovec 1	državni	Koprivovec v središču Dekanov	drev	407285	46136
80398	Dekani - koprivovec 2	državni	Koprivovec v središču Dekanov, severno od cerkve	drev	407293	46210
80402	Dekani - slapišče	lokalni	Slapišče z lehnjakom na potoku severno od Dekanov	hidr, geol, geomorf	407605	46545
80400	Dernarnik - guba	lokalni	Guba v flišnih plasteh v strugi Dernarnika, pritoka Dragonje	geol, geomorf	408442	38945
80405	Dežmanova bukev	lokalni	Bukev nad Zako v bližini Blejskega jezera	drev	428461	136076
80417	Dobrova - nahajališče močvirske logarice	lokalni	Nahajališče močvirske logarice (Fritillaria meleagris) na mokrotnih travnikih, jugozahodno od Dobrove	bot	451916	100074
80394 V	Dolenjska blata	državni	Mokrotna travišča na severozahodnem delu Cerkniškega polja	zool, ekos	448723	70756
80358	Dolga vas - nahajališče močvirske logarice in sibirske perunike	državni	Habitat ogroženih rastlinskih vrst na mokrotnih ekstenzivnih travnikih v Dolgi vasi, severno od Lendave	bot	610348	161340
80353	Dovnikov izvir	lokalni	Pobočni izviri pod Dovnikovim vrhom v dolini Podvolovjek	hidr	476762	130835
80111	Drški studenec	lokalni	Bruhalnik severno od Drče, v zaledju Kartuzije Pleterje	hidr	528373	75156
80390	Filpinov hrast	lokalni	Hrast graden v zaselku Črnkin breg severozahodno od Šalovcev na Goričkem	drev	595016	190262
80508	Formila - jelka	lokalni	Jelka v Formilski dolini pod Bočem	drev	547527	127098
80451	Formila-Plešivec – potok ponikalnica	lokalni	Ponikalnica ob cesti Formila-Plešivec, severno od Rogaške Slatine, severozahodno od vrha Plešivca, habitat zavarovanih vrst nevretenčarjev	hidr, zool, geomorf	549516	126654
80483	Gaberje - črni topol	lokalni	Črni topol južno od naselja Gaberje, jugozahodno od Lendave	drev	607687	155744
80485	Gaberje - črni topol 2	lokalni	Črni topol južno od naselja Gaberje, jugozahodno od Lendave	drev	607931	155632
80484	Gaberje - črni topol 3	lokalni	Črni topol južno od naselja Gaberje, jugozahodno od Lendave	drev	607916	155587
80361	Gabrovec pri Kostrivnici - izvir kisle vode	lokalni	Izvir kisle vode ob Dreveniškem potoku v naselju Gabrovec pri Kostrivnici, pod Bočem	hidr, geol	545823	125227
80095	Galantiči - spodnji puč	državni	Puč in nahajališče zlatičnate žabarke pod cesto Gračišče-Galantiči	bot, ekos	411995	39934
80010	Globočec	državni	Periodičen kraški potok pri Vavti vasi, vzhodno od Novega mesta, habitat človeške ribice	zool, geomorf, hidr	506129	70634
80445	Globoko ob Dravinji - potok	lokalni	Levi pritok Dravinje severozahodno od Globokega ob Dravinji, habitat zavarovanih živalskih vrst	zool	548755	131511
80134	Golek - glinokop	državni	Habitat močvirske sklednice v opuščenem glinokopu pri Goleku, severno od Dragatuša	zool	514070	44119

Ident. št.	Ime naravne vrednote	Pomen	Kratka oznaka naravne vrednote	Zvrsti naravne vrednote	Koordinata E	Koordinata N
80471	Gornja Radgona - kanadski topol	lokalni	Kanadski topol v Gornji Radgoni	drev	576382	171618
80033	Gornji Ig - črni bor	lokalni	Črni bor južno od Gornjega Iga	drev	460599	86171
80030	Gornji Ig - jelka	lokalni	Mutant jelke ob cesti Iška vas – Gornji Ig	drev	461327	88228
80058	Goteniška gora - jelka	lokalni	Jelka zahodno od Gotenice na Goteniški gori	drev	478717	51862
80059	Grediška smreka	lokalni	Smreka jugozahodno od Grčaric, med Goteniško goro in Veliko goro	drev	479649	55916
80461	Grimšče - hrast	lokalni	Hrast v Grimščah pri Bledu	drev	429939	138237
80343	Gruska - ponori	državni	Ponori jugozahodno od naselja Gruska	hidr, geomorf	543916	105811
80389	Henekovi bukvi	lokalni	Bukvi jugozahodno od Zgornjega Leskovca v Halozah	drev	570579	130974
80416 V	Horjul - nahajališče močvirske logarice	lokalni	Nahajališče močvirske logarice (Fritillaria meleagris) na mokrotnih travnikih, med Horjulom in Brezjem pri Dobrovi	bot	447139	97759
80362	Hrvoji - maklen	državni	Maklen v Hrvojih, zahodno od Sočerge	drev	406996	35941
80031	Ig - klek	lokalni	Klek zahodno od Ižanskega gradu	drev	462712	91070
80047	Ig - tise 1	lokalni	Tise južno od Ižanskega gradu	drev	462760	91007
80048	Ig - tise 2	lokalni	Tise zahodno od Ižanskega gradu	drev	462725	91058
80009	Izvir Žibrščice	državni	Kraški izvir, habitat človeške ribice na Dobrniškem polju	zool, hidr	498146	83209
80476	Jakobski dol - divja češnja	lokalni	Divja češnja jugozahodno od Jakobskega dola v Slovenskih Goricah	drev	555716	165121
80347	Jezero Vodotočnik	lokalni	Visokogorsko jezerce na Dleskovški planoti	hidr, geomorf	473536	134203
80407	Kolombar - kal	lokalni	Kal v zaselku Kolombar pod Tinjanom	ekos	408307	46854
80135	Komarna vas - luža	lokalni	Večja gozdna luža severozahodno od Gričic na Kočevskem rogu	ekos	505797	59547
80434	Koper - koprivovec	lokalni	Koprivovec na Triglavski ulici v Kopru	drev	400759	46079
80435	Koper - platana na Vergerijevem trgu	lokalni	Platana na Vergerijevem trgu v Kopru	drev	400820	46303
80383	Korenjak - lipa	lokalni	Lipa pri kapelici v naselju Korenjak v Halozah, blizu hrvaške meje, jugovzhodno od Ptuja	drev	579525	133635
80340	Košaki - hrast	lokalni	Hrast v Košakih v Mariboru	drev	550579	159322
80097	Kozloviči - puč	lokalni	Kal v zaselku Kozloviči v Sv. Petru, v Slovenski Istri	ekos	396708	36547
80403	Krempa - bukev na travniku	lokalni	Bukev na travniku na Kremparskem sedlu	drev	482708	43808
80401	Krkavče - karbonatna megaplast	državni	Izdanek karbonatne megaplasti v vasi Krkavče v Slovenski Istri	geol, geomorf	397744	36815
80385	Krnica - nahajališče fosilov	lokalni	Nahajališče spodnjekrednih polžev (nerinej) pri Krnici na Trnovskem gozdu	geol	405304	90282
80491	Kromberk - Borštnikovi hrasti 1	lokalni	Hrastov sestoj v Kromberku pri Novi Gorici	ekos	396670	92074
80492	Kromberk - Borštnikovi hrasti 2	lokalni	Hrastov sestoj v Kromberku pri Novi Gorici	ekos	396540	91968
80360	Kromberk - hrast	lokalni	Hrast na Ulici bratov Hvalič v Kromberku pri Novi Gorici	drev	396284	91964
80453	Kromberk - hrast na Borštnikovem	lokalni	Hrast na območju nekdanje Borštnikove domačije v Kromberku pri Novi Gorici	drev	396560	91966

Ident. št.	Ime naravne vrednote	Pomen	Kratka oznaka naravne vrednote	Zvrsti naravne vrednote	Koordinata E	Koordinata N
80454	Kromberk - hrast za Borštnikovo domačijo	lokalni	Hrast za nekdanjo Borštnikovo domačijo v Kromberku pri Novi Gorici	drev	396693	92024
80063	Krpanova lipa	lokalni	Lipa v Štorovem na Blokah	drev	461767	74858
80139	Krupa - izvir	državni	Izvir Krupe južno od Semiča v Beli krajini	hidr, zool, geomorf	516889	55029
80387	Leše - nahajališče spodnje krednih fosilov	lokalni	Nahajališče spodnje krednih fosilov v opuščenem kamnolomu južno od Leš	geol	492111	153845
80423	Ljubljana - drevored na Grajskem griču	lokalni	Dvovrstni drevored divjih kostanjev s stranskim krakom med Ljubljanskim gradom in Šancami v Ljubljani	onv	462101	100992
80424	Ljubljana - maklen na Grajskem griču	lokalni	Maklen jugovzhodno od Šanc na Grajskem griču v Ljubljani	drev	462232	100802
80425	Ljubljana - platana na Grajskem griču	lokalni	Platana ob vznožju Grajskega griča v Ljubljani v bližini Samassove vile	drev	462150	100661
80426	Ljubljana - platana na Grajskem griču 1	lokalni	Platana na ovršju Grajskega griča, jugovzhodno od Ljubljanskega gradu	drev	462070	100999
80467	Ljubljana - platana na Grajskem griču 2	lokalni	Platana ob vznožju Grajskega griča v Ljubljani, na vrtu hiše Ciril Metodov trg 15	drev	461933	101256
80427	Ljubljana - platana na Lončarski stezi	lokalni	Platana na Lončarski stezi, na vznožju Grajskega griča v Ljubljani	drev	462291	100922
80429	Ljubljana - platane na Šuštarjevem nabrežju	lokalni	Platane na Šuštarjevem nabrežju ob Plečnikovi zapornici na Ljubljanici v Ljubljani	onv, (drev)	462674	101299
80428	Ljubljana - veliki jesen na Grajskem griču	lokalni	Dvodebelni veliki jesen na Stolbi ob vznožju Grajskega griča v Ljubljani	drev	462122	101162
80419	Ljubljana Fužine - platana v graščinskem parku 1	lokalni	Platana v osrednjem delu graščinskega parka na Fužinah v Ljubljani	drev	466241	101360
80421	Ljubljana Fužine - platana v graščinskem parku 2	lokalni	Platana v severnem delu graščinskega parka na Fužinah v Ljubljani	drev	466232	101394
80149	Ljubljana Prule - brezi	lokalni	Brezi na vrtu hiše Rožna ulica 31 v Ljubljani	drev	461859	100688
80464	Ljubljana Vodmat - platana ob Zaloški cesti	lokalni	Platana pri Očesni kliniki na Zaloški cesti v Ljubljani	drev	463561	101750
80404	Loka pri Mengšu - črni topol	lokalni	Črni topol na brežini reke Pšate v Loki pri Mengšu	drev	466031	111891
80257	Lurška jama - skalni previs	lokalni	Skalni previs v miocenskem peščenjaku v vasi Zagorje, zahodno od Kozjega	geomorf	536759	105631
80450	Makole - potok Brvenski graben	lokalni	Desni pritok Dravinje Brvenski graben jugozahodno od Makol, habitat zavarovanih vrst nevretenčarjev	zool	550562	129971
80439	Maribor - mandljevec	lokalni	Mandljevec ob Cesti kneza Koclja v Mariboru	drev	549731	157726
80462	Maribor - Slomškov trg - tisa 1	lokalni	Tisa v parkovnem nasadu na Slomškovem trgu v Mariboru	drev	549393	157941
80463	Maribor - Slomškov trg - tisa 2	državni	Tisa v parkovnem nasadu na Slomškovem trgu v Mariboru	drev	549351	157910
80039	Medvedica - brek	lokalni	Brek na Medvedici, jugozahodno od Grosuplja	drev	470116	85686
80472	Mele - črni topol	lokalni	Črni topol severozahodno od kraja Mele, jugovzhodno od Gornje Radgone	drev	577589	169762

Ident. št.	Ime naravne vrednote	Pomen	Kratka oznaka naravne vrednote	Zvrsti naravne vrednote	Koordinata E	Koordinata N
80110	Menkov potok	lokalni	Potok na vzhodnem pobočju Velikega Riglja, južno od Dolenjskih Toplic	hidr	505289	65382
80374	Meranovo - tisa 2	lokalni	Tisa na posestvu Meranovo nad Limbušom pri Mariboru	drev	542794	155535
80444	Modraže - potok	lokalni	Levi pritok Dravinje severozahodno od Modraž, habitat zavarovanih živalskih vrst	zool	548356	131078
80418 V	Mostišče	državni	Mokrotna travišča med Igom in Škofljico, nahajališče kobilice temne šaševke in metulja barjanskega okarčka	zool	464912	92344
80098	Movraž - puč pri Gradnjah	lokalni	Puč pri Movražu na kraškem robu	ekos	415003	38050
80386	Mrzlek - nahajališče fosilov	državni	Nahajališče krednih fosilov v opuščenem kamnolomu ploščastih apnencev na levem bregu Soče pod Sveto Goro	geol	394658	96232
80388	Negonjski slap	lokalni	Slap na Negonjskem potoku, severno od Spodnjih Negonj, pod Bočem	hidr, geomorf	547643	124433
80430	Negova - nahajališče narcis	lokalni	Nahajališče belih narcis (Narcissus poeticus) pod gradom Negova	bot	571703	163852
80506	Nova Gorica - koprivovec	lokalni	Koprivovec na Delpinovi ulici v Novi Gorici	drev	395045	91485
80365	Orle - lipovec	lokalni	Lipovec v Orlah, severovzhodno od Lavrice	drev	466952	97085
80482	Orlovščak - rdeči hrast	lokalni	Rdeči hrast v gozdu Orlovščak, vzhodno od naselja Dolnja Bistrica	drev	601455	156675
80375	Ormož - veliki jesen	državni	Veliki jesen v grajskem parku v Ormožu	drev	588602	141476
80446	Pečke - potok	lokalni	Levi pritok Dravinje severovzhodno od Pečk, habitat zavarovanih vrst nevretenčarjev	zool	552182	133498
80359	Pergauer – nahajališče tise	lokalni	Nahajališče tise v gozdu pri kmetiji Pergauer jugovzhodno od Lovrenca na Pohorju	ekos, (drev)	532226	153688
80371	Petanjci - črni topol	lokalni	Črni topol na levi brežini Mure pri Petanjcih, vzhodno od Radencev	drev	581465	167532
80455	Petrova tisa	lokalni	Tisa na Petrovi domačiji na Kumnu pri Lovrencu na Pohorju	drev	532547	154706
80372	Pintarjeva tisa	lokalni	Tisa v Črešnjevcu ob Dravi, vzhodno od Selnice ob Dravi	drev	535834	156482
80437	Pirčev hrib - košenica	državni	Košenica na grebenu Gorjancev pod Pirčevim hribom, južno od Šentjerneja	bot	528454	72587
80381	Počkanov jesen 2	lokalni	Veliki jesen pri domačiji Počkan na Radelci, severovzhodno od Radelj ob Dravi	drev	523176	168091
80406	Podhom - gorski brest	lokalni	Gorski brest v Podhomu pri Bledu	drev	429395	139086
80487	Portorož - Fizine - črničevje	državni	Vednozeleni hrast v Fizinah v Portorožu	drev	389177	42697
80337 OP	Pšeničev vrh - nahajališče kranjskega jegliča	lokalni	Najjužnejše nahajališče kranjskega jegliča v Sloveniji, južno od Sodražice	bot	470000	70000
80379	Ptuj - črni topol Trojček	lokalni	Črni topol pri Termah v Ptuju	drev	565570	142938
80161	Pugled - udornica	lokalni	Udornica na kraškem ravniku južno od Semiča	geomorf	514575	54956
80369	Rakičan - platana v parku	lokalni	Platana v parku Rakičan, jugovzhodno od Murske Sobote	drev	591338	168344
80363	Rakitovec - hrast 1	lokalni	Hrast pri Rakitovcu na kraškem robu	drev	417421	38439
80364	Rakitovec - hrast 2	lokalni	Hrast pri Rakitovcu na kraškem robu	drev	417486	38397

Ident. št.	Ime naravne vrednote	Pomen	Kratka oznaka naravne vrednote	Zvrsti naravne vrednote	Koordinata E	Koordinata N
80144	Rakovnik	lokalni	Ponorni potok vzhodno do Novega mesta	hidr	516571	75609
80380	Repnikovi tisi	lokalni	Tisi pri znamenju pri kmetiji Repnik na Frajhajmu na Pohorju	drev	542556	146599
80356	Revsov graben - slap	lokalni	Slap pod Konjskim vrhom	hidr, geomorf	484381	136920
80466	Rogoznica - potok	lokalni	Levi pritok Drave, severozahodno od Ptuja, habitat zavarovanih živalskih vrst	ekos, zool	565238	150370
80488	Samija pri Podlipi - nahajališče blagajevega volčina	lokalni	Nahajališče blagajevega volčina v bližini Samije pri Podlipi, severozahodno od Vrhnike	bot	438572	98425
80474	Selnica ob Muri - navadna bukev	lokalni	Bukev na pečinah nad Muro med Ceršakom in Sladkim vrhom, vzhodno od Šentilja	drev	554001	173247
80459	Selo pri Bledu - glavate vrbe	lokalni	Tri vrbe v Selu pri Bledu	drev	431291	134851
80348	Slap - lehnjakovi slapovi	lokalni	Niz lehnjakovih slapov nad naseljem Slap, vzhodno od Radeč	hidr, geomorf	515987	103024
80346	Slap Jesenk	lokalni	Slap pod Znojilami pri Studencu v občini Sevnica	hidr, geomorf	521726	91463
80355	Slap Rep	lokalni	Slap v Repovem grabnu, v dolini Podvolovjek	hidr, geomorf	477498	129843
80393	Slavnik - breza	lokalni	Breza na travniškem pobočju zahodno od vrha Slavnika	drev	419661	44376
80391	Slavnik - bukev 1	državni	Bukev na travnati slemenski uravnavi južno od vrha Slavnika	drev	420041	43807
80392	Slavnik - bukev 2	lokalni	Bukev južno od vrha Slavnika	drev	419837	43485
80399	Slavnik - mokovec	lokalni	Mokovec na zahodnem pobočju Slavnika	drev	419356	43633
80345	Spodnje Kraše - kraški izvir	lokalni	Kraški izvir v Spodnjih Krašah pod Dobrovljami	hidr	492704	126874
80449	Spodnje Ljubično - potok	lokalni	Desni pritok Dravinje zahodno od zaselka Spodnje Ljubično, habitat zavarovanih vrst nevretenčarjev	zool	542867	128437
80443	Spodnje Poljčane - potok in ribniki	lokalni	Levi pritok Dravinje in ribniki severno od Spodnjih Poljčan, habitat zavarovanih vrst nevretenčarjev	zool	545575	130920
80377	Spodnji Gabrnik - hrast	lokalni	Hrast pri Spodnjem Gabrniku zahodno od Rogaške Slatine	drev	543987	124915
80378	Središče - ekstenzivni travniki	državni	Ekstenzivni travniki ob potoku Curek, južno od vasi Središče na Goričkem	ekos, bot, zool	600101	181991
80447	Strug - potok	lokalni	Levi pritok Dravinje severno od zaselka Strug, habitat zavarovanih vrst nevretenčarjev	zool	553539	133891
80004	Sveti Štefan - sestoj ozkolistnega jesena	lokalni	Ostanek avtohtone gozdne vegetacije na nekdanji poplavni ravnici Dragonje	ekos	396122	35192
80441	Šempeter v Savinjski dolini - lipa	lokalni	Lipa pri Šempetru v Savinjski dolini	drev	508720	123786
80475	Šratovci - dolgopecljati brest	lokalni	Dolgopecljati brest severovzhodno od Šratovcev, severno od Radencev	drev	579293	168468
80006 OP	Trsek - nahajališče fosilov	lokalni	Nahajališče fosilov v zgornjem delu porečja Dragonje	geol	410000	40000
80123 OP	Tunjice - nahajališče fosilov 3	državni	Nahajališče miocenskih fosilov v Tunjiškem gričevju	geol	465000	120000
80473 OP	Učičnik - nahajališče prodnikov	državni	Nahajališče prodnikov v nesprijetem sedimentu pod Učičnikom	geol	430000	66000
80432	Velika in Mala Vetrnica - udornici	lokalni	Udorni jami Mala in Velika Vetrnica na Veliki planini	geomorf	472769	129065

Ident. št.	Ime naravne vrednote	Pomen	Kratka oznaka naravne vrednote	Zvrsti naravne vrednote	Koordinata E	Koordinata N
80468	Velka v Slovenskih goricah	lokalni	Potok Velka, levi pritok Pesnice, severozahodno od Lenarta, habitat zavarovanih živalskih vrst	ekos, zool	563019	162048
80339	Verdonikova tisa	lokalni	Tisa v Sredmi, zahodno od Maribora	drev	543919	160301
80481	Veržej - bela vrba 1	lokalni	Bela vrba ob Muri, vzhodno od Veržeja	drev	591234	161051
80490	Vipava - kostanj Pod skalco	lokalni	Divji kostanj na območju Pod skalco, v bližini izvirov reke Vipave v Vipavi	drev	419522	78879
80489	Vipava - platana Pod skalco	lokalni	Platana na območju Pod skalco, v bližini izvirov reke Vipave v Vipavi	drev	419548	78836
80382	Vrenkov hrast	državni	Hrast v Sedlarjevem na območju Regijskega parka Kozjansko	drev	547486	106763
80477	Vučja vas - beli topol 1	lokalni	Beli topol severovzhodno od naselja Vučja vas, jugovzhodno od Radencev	drev	585682	163806
80478	Vučja vas - beli topol 2	lokalni	Beli topol severovzhodno od naselja Vučja vas, jugovzhodno od Radencev	drev	585606	163676
80370	Vurberk - Struga - čremsa	lokalni	Čremsa v gozdičku južno od Dvorjan, med Mariborom in Ptujem	drev	559295	149163
80436	Žadovinek - nahajališče kukavičevk	državni	Nahajališče kukavičevk na suhih travnikih na desnem bregu Save južno od Krškega	bot	538162	87945
80034	Želimlje - duglazija	lokalni	Duglazija na gozdnem robu, južno od Želimelj	drev	467098	85728
80452	Žihlava - gozd belega gabra in doba	lokalni	Sestoj belega gabra in doba v Žihlavi, jugovzhodno od Svetega Jurija ob Ščavnici	ekos, (drev)	579994	157912
80349	Žirovniški potok - slap	lokalni	Lehnjakov slap na Žirovniškem potoku, severno od Loke pri Zidanem Mostu	hidr, geomorf	517542	103395
80344	Žlabor - kraški izvir	lokalni	Območje kraških izvirov v naselju Žlabor pod Dobrovljami	hidr	496181	130498
80357	Župa - brest	lokalni	Dališkov brest v Župi pri Dobovcu južno od Trbovelj	drev	506484	107774

«.

Priloga 3

»Seznam naravnih vrednot - delov narave, ki imajo lastnosti jame v skladu z zakonom, ki določa varstvo podzemnih jam, in njihova razvrstitev glede režima vstopa na odprte jame s prostim ali nadzorovanim vstopom ali zaprte jame

Ident.št.	Ime	Kratka oznaka	Zvrst	Pomen	Koordinata E	Koordinata N	režim vstopa
48778	10R1 (Rombon)	Brezno s snegom	geomorfp	državni	386377	136764	3
50350	10R2 (Rombon)	Spodmol, kevdrc	geomorfp	državni	386239	137112	3
48584	1-1 (Korošica)	Brezno	geomorfp	državni	473700	135157	3
48587	1-11 (Korošica)	Brezno	geomorfp	državni	472800	134497	3
48588	1-12 (Korošica)	Jama z breznom in etažami, poševna jama	geomorfp	državni	472870	134417	3
48589	1-14 (Korošica)	Brezno s snegom	geomorfp	državni	472990	134417	3
48590	1-15 (Korošica)	Brezno s snegom	geomorfp	državni	473000	134427	3
48591	1-17 (Korošica)	Brezno s snegom	geomorfp	državni	473030	134457	3
48592	1-19 (Korošica)	Brezno s snegom	geomorfp	državni	473040	134457	3
48779	11R1 (Rombon)	Brezno s snegom	geomorfp	državni	386162	136836	3
48585	1-2 (Korošica)	Brezno s snegom	geomorfp	državni	473880	135087	3
48593	1-20 (Korošica)	Spodmol, kevdrc	geomorfp	državni	473100	134477	3
48594	1-21 (Korošica)	Vodoravna jama	geomorfp	državni	473340	134607	3
48595	1-22 (Korošica)	Brezno s snegom	geomorfp	državni	475540	136237	3
48596	1-24 (Korošica)	Jama z breznom in etažami, poševna jama	geomorfp	državni	472040	134607	3
48597	1-25 (Korošica)	Jama z breznom in etažami, poševna jama	geomorfp	državni	472010	134507	3
48598	1-26 (Korošica)	Brezno	geomorfp	državni	472030	134477	3
54563	1-27 (Korošica)	Brezno	geomorfp	državni	472167	134502	3
48599	1-28 (Korošica)	Spodmol, kevdrc	geomorfp	državni	472228	134462	3
48600	1-29 (Korošica)	Vodoravna jama	geomorfp	državni	472220	134437	3
48780	12R1 (Rombon)	Brezno	geomorfp	državni	386137	136783	3
48601	1-30 (Korošica)	Brezno	geomorfp	državni	472251	134473	3
48602	1-32 (Korošica)	Brezno s snegom	geomorfp	državni	472300	134347	3
48603	1-33 (Korošica)	Brezno	geomorfp	državni	472360	134297	3
48604	1-34 (Korošica)	Vodoravna jama	geomorfp	državni	472480	134247	3
48605	1-37 (Korošica)	Poševno ali stopnjasto brezno	geomorfp	državni	473208	135405	3
48606	1-38 (Korošica)	Spodmol, kevdrc	geomorfp	državni	473430	135577	3
48781	13R1 (Rombon)	Brezno	geomorfp	državni	386142	136832	3
48607	1-41 (Korošica)	Spodmol, kevdrc	geomorfp	državni	473430	135637	3
48608	1-43 (Korošica)	Brezno	geomorfp	državni	473150	135587	3
48609	1-44 (Korošica)	Jama z breznom in etažami, poševna jama	geomorfp	državni	473730	135227	3
48612	1-46 (Korošica)	Jama z breznom in etažami, poševna jama	geomorfp	državni	474810	135127	3
48613	1-47 (Korošica)	Vodoravna jama	geomorfp	državni	474740	136037	3
48614	1-49 (Korošica)	Jama z breznom in etažami, poševna jama	geomorfp	državni	473010	134827	3
48782	14R1 (Rombon)	Brezno	geomorfp	državni	386175	136824	3
48783	15R1 (Rombon)	Brezno s snegom	geomorfp	državni	386242	136672	3
48784	16R1 (Rombon)	Brezno s snegom	geomorfp	državni	386330	136633	3
48785	17R1 (Rombon)	Brezno	geomorfp	državni	386220	136655	3
48786	18R1 (Rombon)	Brezno s snegom	geomorfp	državni	386086	136720	3
48586	1-9 (Korošica)	Brezno s snegom	geomorfp	državni	474100	135067	3
48787	19R1 (Rombon)	Brezno	geomorfp	državni	386241	136677	3
49478	1R2 (Rombon)	Brezno	geomorfp	državni	385798	137045	3
50341	1R2 (Rombon)	Brezno s snegom	geomorfp	državni	385623	137296	3
48788	20R1 (Rombon)	Brezno	geomorfp	državni	386234	136688	3
49783	29T1 (Rombon)	Brezno s snegom	geomorfp	državni	386367	136809	3
49784	29T2 (Rombon)	Brezno s snegom	geomorfp	državni	386312	136853	3
49785	29T3 (Rombon)	Brezno s snegom	geomorfp	državni	386306	136817	3
49479	2R2 (Rombon)	Brezno s snegom	geomorfp	državni	385804	137043	3
50342	2R2 (Rombon)	Brezno	geomorfp	državni	385484	137393	3
49190	30T10 (Rombon)	Brezno	geomorfp	državni	386398	136685	3
49191	30T11 (Rombon)	Brezno	geomorfp	državni	386382	136788	3
49192	30T12 (Rombon)	Brezno	geomorfp	državni	386362	136804	3
49193	30T13 (Rombon)	Brezno s snegom	geomorfp	državni	386353	136816	3
48789	30T4 (Rombon)	Poševno ali stopnjasto brezno	geomorfp	državni	386394	136660	3
48869	30T5 (Kanin)	Brezno s stalnim ledom	geomorfp	državni	386561	136603	3
49189	30T6 (Rombon)	Brezno s stalnim ledom	geomorfp	državni	386425	136638	3
48790	30T7 (Rombon)	Brezno	geomorfp	državni	386578	136585	3
48870	30T8 (Kanin)	Brezno	geomorfp	državni	386388	136658	3
48791	30T9 (Rombon)	Brezno	geomorfp	državni	386386	136649	3
46413	3-1	Poševno ali stopnjasto brezno	geomorfp	državni	475000	134407	3
46402	3-10	Brezno	geomorfp	državni	473040	135527	3
46408	3-11	Brezno	geomorfp	državni	473510	135217	3
46419	3-12	Brezno	geomorfp	državni	474170	135117	3
46421	3-13	Brezno s snegom	geomorfp	državni	474210	135117	3
46422	3-14	Brezno	geomorfp	državni	474170	135127	3
46425	3-15	Brezno s snegom	geomorfp	državni	474160	135177	3
46410	3-16	Brezno	geomorfp	državni	474150	135117	3
46424	3-17	Brezno s snegom	geomorfp	državni	474210	135137	3
46423	3-18	Brezno s snegom	geomorfp	državni	474150	135137	3
46412	3-2	Vodoravna jama	geomorfp	državni	475010	134987	3
46409	3-3	Brezno	geomorfp	državni	474510	135137	3
46411	3-4	Brezno	geomorfp	državni	474480	135067	3
46420	3-5	Brezno	geomorfp	državni	474340	135027	3
46407	3-6	Brezno	geomorfp	državni	474510	135247	3
46406	3-7	Brezno	geomorfp	državni	474530	135267	3
46405	3-7/1	Brezno	geomorfp	državni	474420	135287	3
46404	3-8	Brezno	geomorfp	državni	472940	135467	3
46403	3-9	Brezno	geomorfp	državni	472920	135487	3
50343	3R2 (Rombon)	Brezno	geomorfp	državni	385465	137523	3
54651	4-P	Poševno ali stopnjasto brezno	geomorfp	državni	413890	123035	3
48772	4R1 (Rombon)	Brezno	geomorfp	državni	386149	136772	3
49480	4R2 (Rombon)	Brezno	geomorfp	državni	385898	137009	3
50344	4R2 (Rombon)	Brezno s snegom	geomorfp	državni	385428	137385	3
48773	5R1 (Rombon)	Brezno s snegom	geomorfp	državni	386002	136681	3
49481	5R2 (Rombon)	Poševno ali stopnjasto brezno	geomorfp	državni	385907	137110	3
50345	5R2 (Rombon)	Brezno	geomorfp	državni	386270	137142	3
53731	5R3 (Rombon)	Brezno	geomorfp	državni	386142	136657	3
53732	5R7 (Rombon)	Poševno ali stopnjasto brezno	geomorfp	državni	386256	136620	3
48774	6R1 (Rombon)	Brezno s snegom	geomorfp	državni	386151	136761	3
49482	6R2 (Rombon)	Vodoravna jama	geomorfp	državni	385624	136734	3
50346	6R2 (Rombon)	Brezno	geomorfp	državni	386215	137174	3
48235	7-D/10 (Deska)	Brezno	geomorfp	državni	473892	134159	3
48189	7p3	Poševno ali stopnjasto brezno	geomorfp	državni	475268	132673	3
48775	7R1 (Rombon)	Brezno	geomorfp	državni	386208	136746	3
50347	7R2 (Rombon)	Brezno	geomorfp	državni	386366	137140	3
48420	7VI5 24/04 (Moličkа)	Brezno	geomorfp	državni	474834	135391	3
48237	7-VI-62	Brezno s snegom	geomorfp	državni	474132	135390	3
48776	8R1 (Rombon)	Brezno s snegom	geomorfp	državni	386227	136843	3
50348	8R2 (Rombon)	Brezno	geomorfp	državni	386416	137123	3
48777	9R1 (Rombon)	Brezno s snegom	geomorfp	državni	386318	136759	3
50349	9R2 (Rombon)	Jama z breznom in etažami, poševna jama	geomorfp	državni	386245	137140	3
42587	A 4b (Kanin)	Brezno s snegom	geomorfp	državni	380048	136579	3
42588	A 5 (Kanin)	Poševno ali stopnjasto brezno	geomorfp	državni	380078	136569	3
42829	A 6 (Kanin)	Jama s stalnim ledom	geomorfp	državni	379948	136609	3
50620	A+P-1	Vodoravna jama	geomorfp	državni	416276	136092	3
48504	A1 (Rombon)	Brezno s snegom	geomorfp	državni	387988	136364	3
44434	A-1 (Vršič)	Brezno	geomorfp	državni	401259	143928	3
42357	A-13 (Rombon)	Poševno ali stopnjasto brezno	geomorfp	državni	387628	137369	3
46063	A-14 (Rombon)	Brezno	geomorfp	državni	387768	137299	3
46064	A-16 (Rombon)	Poševno ali stopnjasto brezno	geomorfp	državni	387838	137309	3
46065	A-17 (Rombon)	Brezno, Brezno s snegom	geomorfp	državni	387978	137309	3
44435	A-2 (Vršič)	Jama z breznom in etažami, poševna jama	geomorfp	državni	401461	143765	3
46239	A-21 (Rombon)	Brezno	geomorfp	državni	388188	137069	3
46205	A-25 (Rombon)	Poševno ali stopnjasto brezno, Brezno s snegom	geomorfp	državni	388008	137349	3
44436	A-3 (Vršič)	Brezno	geomorfp	državni	401472	143746	3
46597	A-37 (Rombon)	Brezno	geomorfp	državni	387468	137434	3
44437	A-4 (Vršič)	Brezno s snegom	geomorfp	državni	401491	143734	3
47651	A-43 (Rombon)	Brezno s snegom	geomorfp	državni	387768	137369	3
44438	A-5 (Vršič)	Brezno s snegom	geomorfp	državni	401129	143918	3
47652	A-60 (Rombon)	Poševno ali stopnjasto brezno, Brezno s stalnim ledom	geomorfp	državni	388018	137029	3
47653	A-68 (Rombon)	Brezno s snegom	geomorfp	državni	388078	137119	3
47654	A-69 (Rombon)	Jama z breznom in etažami, poševna jama	geomorfp	državni	388148	136909	3
46206	A-8 (Rombon)	Poševno ali stopnjasto brezno, Brezno s snegom	geomorfp	državni	388188	137079	3
54396	ABS 1	Jama z breznom in etažami, poševna jama	geomorfp	državni	482314	50969	3
54397	ABS 2	Spodmol, kevdrc	geomorfp	državni	482592	50971	3
51254	Absurd lepote	Poševno ali stopnjasto brezno	geomorfp	državni	426464	123395	3

Ident.št.	Ime	Kratka oznaka	Zvrst	Pomen	Koordinata E	Koordinata N	režim vstopa
50267	Aci Deci	Brezno	geomorfp	državni	433749	99137	3
47593	Acijev spodmol	Spodmol, kevdrc	geomorfp	državni	413348	49266	3
46527	Adamov post v Kotličku	Brezno	geomorfp	državni	478819	55278	3
49906	Adamova jama	Brezno	geomorfp	državni	483375	76426	3
46242	Adidas jama	Jama z breznom in etažami, poševna jama	geomorfp	državni	492203	61057	3
52357	Adijo kamnita ograja	Brezno	geomorfp	državni	407598	68527	3
42667	Adlešičeva pečina	Vodoravna jama	geomorfp	državni	517950	46137	3
40573	Ahnenloch	Jama z breznom in etažami, poševna jama	geomorfp	državni	501399	64669	2
53481	Ahtat	Brezno	geomorfp	državni	413942	122359	3
49267	Ahwi brezno	Poševno ali stopnjasto brezno	geomorfp	državni	502593	84381	3
43852	Ajbeljska jama	Jama z breznom in etažami, poševna jama	geomorfp	državni	489889	43868	3
44650	Ajdja jama	Spodmol, kevdrc	geomorfp	državni	388141	127660	3
46888	Ajdja jama 2	Vodoravna jama	geomorfp	državni	388148	127675	3
48160	Ajdna	Jama z breznom in etažami, poševna jama	geomorfp	državni	433150	142786	3
49446	Ajdovka na Židovcu	Brezno	geomorfp	državni	507529	45003	3
40246	Ajdovska hiša	Poševno ali stopnjasto brezno	geomorfp	državni	509629	77673	3
41371	Ajdovska hiša	Spodmol, kevdrc	geomorfp	državni	515219	81305	3
43872	Ajdovska hiša	Vodoravna jama	geomorfp	državni	546165	95218	3
41354	Ajdovska hiša na Plešivici	Brezno - estavela	geomorfp	državni	508749	82535	3
42116	Ajdovska hiša pri Žalovičah	Spodmol, kevdrc	geomorfp	državni	516387	81237	3
41087	Ajdovska jama	Vodoravna jama	geomorfp	državni	497519	98176	3
42058	Ajdovska jama	Spodmol, kevdrc	geomorfp	državni	496875	105256	3
42798	Ajdovska jama	Spodmol, kevdrc	geomorfp	državni	517934	84845	3
46130	Ajdovska jama	Spodmol, kevdrc	geomorfp	državni	493510	104546	3
41737	Ajdovska jama na Babni gori	Vodoravna jama	geomorfp	državni	419604	128213	3
46165	Ajdovska jama na Radohi	Vodoravna jama	geomorfp	državni	513540	63609	3
40388	Ajdovska jama pri Krškem	Spodmol, kevdrc	geomorfp	državni	531062	93900	3
40417	Ajdovska jama pri Nemški vasi	Spodmol, kevdrc	geomorfp	državni	532977	90038	2
48322	Ajdovska jama pri Rozinarju	Vodoravna jama	geomorfp	državni	493774	104626	3
46328	Ajdovska jama v Zijalu	Spodmol, kevdrc	geomorfp	državni	504785	82261	3
47220	Ajdovska luknja	Spodmol, kevdrc	geomorfp	državni	425479	129038	3
48191	Ajdovska peč	Spodmol, kevdrc	geomorfp, geomorf	državni	533690	100710	3
40390	Ajdovska peč pri Studencu	Jama občasni izvir ob stalnem toku	geomorfp	državni	527720	92100	2
41056	Ajdovška jama	Poševno ali stopnjasto brezno	geomorfp	državni	502765	77094	3
42446	Ajharjevo brezno	Brezno	geomorfp	državni	423228	91987	3
47733	Ajkino Brezno	Brezno	geomorfp	državni	475120	136037	3
50787	Akustično brezno	Poševno ali stopnjasto brezno	geomorfp	državni	506394	45959	3
48276	Alabare	Jama z breznom in etažami, poševna jama	geomorfp	državni	381248	122788	3
49864	Alahu zamolčana	Brezno	geomorfp	državni	431947	41362	3
45787	Alanova čurka	Poševno ali stopnjasto brezno	geomorfp	državni	410788	61897	3
45308	Albinova ledenica	Jama z breznom in etažami, poševna jama	geomorfp	državni	422533	47386	3
49249	Aleksandrinka	Brezno	geomorfp	državni	432148	41032	3
48438	Alenkina jama	Brezno	geomorfp	državni	465995	132617	3
50749	Alenkinih 40	Poševno ali stopnjasto brezno	geomorfp	državni	440632	126274	3
46675	Aleševa ledenica na Nanosu	Brezno s snegom	geomorfp	državni	428648	74336	3
43349	Aleševo brezno	Brezno s snegom	geomorfp	državni	409629	129688	3
48842	Alexova jama	Jama z breznom in etažami, poševna jama	geomorfp	državni	441210	81790	3
51020	Alfa jama	Spodmol, kevdrc	geomorfp	državni	457460	49254	3
52389	Algoritmika	Jama z breznom in etažami, poševna jama	geomorfp	državni	477316	55006	3
52293	Alibaba	Vodoravna jama	geomorfp	državni	510906	41788	3
53207	Amadeina jama	Brezno	geomorfp	državni	493883	58627	3
40442	Ambroževa jama	Poševno ali stopnjasto brezno	geomorfp	državni	491732	74888	3
51372	Ambroževa jama	Jama z breznom in etažami, poševna jama	geomorfp	državni	482006	75867	3
53228	Ambroževka	Brezno	geomorfp	državni	480798	49639	3
53229	Ameriško brezno	Brezno	geomorfp	državni	485232	45084	3
53060	Amon Sul	Jama z breznom in etažami, poševna jama	geomorfp	državni	475222	136298	3
40453	Ančkina jama	Jama z breznom in etažami, poševna jama	geomorfp	državni	489391	74988	3
51543	Andergaška luknja	Jama z breznom in etažami, poševna jama	geomorfp	državni	458664	125925	3
42941	Anderjaževo brezno v Žejah	Brezno	geomorfp	državni	475059	109891	3
51513	Andrcova čumnata	Brezno	geomorfp	državni	444358	114133	3
43139	Andrečeva kevderca	Spodmol, kevdrc	geomorfp	državni	457680	127287	3
40589	Andrejčkov brezen v Koševniku	Brezno	geomorfp	državni	425389	91868	3
41263	Andrejčkov štibelc	Jama z breznom in etažami, poševna jama	geomorfp	državni	504548	43120	3
40664	Andrejčkovo brezno	Brezno	geomorfp	državni	445356	87280	3
46172	Andrejčkovo brezno	Brezno	geomorfp	državni	489928	53911	3
49866	Andrejev zavod	Spodmol, kevdrc	geomorfp	državni	464458	57486	3
42235	Andrejeva jama	Brezno s snegom	geomorfp	državni	409609	136838	3
53912	Andrejeva jama pod Kalom	Poševno ali stopnjasto brezno	geomorfp	državni	403307	130704	3
51775	Andrejeva ledenica	Brezno, Brezno s snegom	geomorfp	državni	458797	48758	3
48829	Andrejeve skalce	Jama z breznom in etažami, poševna jama	geomorfp	državni	449844	111567	3
42571	Andrejevo brezno	Brezno	geomorfp	državni	444553	82638	3
50758	Andrejevo brezno	Brezno	geomorfp	državni	491534	70489	3
44257	Andrejevo brezno 1	Poševno ali stopnjasto brezno	geomorfp	državni	458708	48096	3
49641	Andrejevo brezno 1 (Grčarevec)	Poševno ali stopnjasto brezno	geomorfp	državni	438353	82302	3
44258	Andrejevo brezno 2	Brezno s stalnim ledom, Poševno ali stopnjasto brezno	geomorfp	državni	458828	47966	3
44259	Andrejevo brezno 3	Brezno s stalnim ledom	geomorfp	državni	458768	47986	3
44260	Andrejevo brezno 4	Brezno	geomorfp	državni	458738	48016	3
45199	Andrejevo brezno 5	Brezno	geomorfp	državni	458836	48611	3
43549	Andrejevo brezno na Strmici	Brezno	geomorfp	državni	440769	89667	3
50361	Andrejina jama	Poševno ali stopnjasto brezno	geomorfp	državni	449563	69103	3
49058	Andrejino brezno	Brezno	geomorfp	državni	475712	130232	3
52600	Andromeda	Jama z breznom in etažami, poševna jama	geomorfp	državni	500181	69659	3
51860	Anjina jamica	Vodoravna jama	geomorfp	državni	465925	62383	3
50537	Anjina luknja	Brezno	geomorfp	državni	472827	134663	3
44333	Anškova jama	Brezno	geomorfp	državni	494136	72142	3
48521	Antirevmatika	Brezno	geomorfp	državni	382658	133185	3
40448	Antonkov skedenj	Vodoravna jama	geomorfp	državni	487100	73074	3
41045	Antonov brezen v Rutu	Jama z breznom in etažami, poševna jama	geomorfp	državni	406243	108007	3
42831	Antonovo brezno	Brezno	geomorfp	državni	462864	85601	3
43338	Antonovo brezno	Brezno	geomorfp	državni	479248	67846	3
49396	Antronček	Brezno s stalnim tokom	geomorfp	državni	394797	44145	3
49397	Antronček 2	Brezno s stalnim tokom	geomorfp	državni	394767	44141	3
53380	Anuška	Vodoravna jama	geomorfp	državni	495430	140687	3
40342	Anzelcova jama	Jama z breznom in etažami, poševna jama	geomorfp	državni	444254	85927	3
45685	Anžakova jama nad Cesto	Poševno ali stopnjasto brezno	geomorfp	državni	475229	81636	3
49657	Anžetov šiht	Jama z breznom in etažami, poševna jama	geomorfp	državni	448999	82316	3
40628	Anžetova jama	Jama z breznom in etažami, poševna jama	geomorfp	državni	453827	72151	2
42000	Anžetova jama	Jama z breznom in etažami, poševna jama	geomorfp	državni	446115	72101	3
48030	Anžetova jama	Spodmol, kevdrc	geomorfp	državni	506210	130216	3
48741	Anžetovo brezno	Brezno	geomorfp	državni	489343	53963	3
42410	Anžičkov brezen	Brezno	geomorfp	državni	471999	86081	3
40710	Anžičkovo brezno	Brezno	geomorfp	državni	450349	84836	3
46688	Anžičkovo brezno v Dulah	Brezno	geomorfp	državni	475465	81758	3
41708	Anžinova gomešica	Brezno	geomorfp	državni	462772	111240	3
45908	Anžkova jama	Poševno ali stopnjasto brezno	geomorfp	državni	446376	78846	3
47375	Apolonova jama	Vodoravna jama, Jama z breznom in etažami, poševna jama	geomorfp	državni	497796	58668	2
43952	Aramova jama	Brezno	geomorfp	državni	497932	139042	3
54140	Arano	Brezno	geomorfp	državni	382428	133847	3
52469	Arganov Pekel	Brezno	geomorfp	državni	459818	46361	3
41078	Arhova jama	Vodoravna jama	geomorfp	državni	445808	130166	3
44381	Arhova zijalka	Spodmol, kevdrc	geomorfp	državni	445783	130160	3
48919	Arkada	Spodmol, kevdrc	geomorfp	državni	466089	129780	3
41081	Arneševa zijalka	Jama s stalnim tokom	geomorfp	državni	446350	129340	3
40763	Arneževa luknja	Vodoravna jama	geomorfp	državni	446205	129495	3
49138	Astina jama	Jama z breznom in etažami, poševna jama	geomorfp	državni	502771	77398	3
50539	ASVF 003	Brezno	geomorfp	državni	458577	49500	3
51776	ASVF 009	Brezno	geomorfp	državni	456331	44887	3
50070	ASVF 011	Brezno	geomorfp	državni	456798	43865	3
50540	ASVF 028	Poševno ali stopnjasto brezno	geomorfp	državni	458326	47564	3
50541	ASVF 031	Brezno	geomorfp	državni	458771	47078	3
50542	ASVF 032	Brezno	geomorfp	državni	458723	46901	3
50543	ASVF 034	Spodmol, kevdrc	geomorfp	državni	458306	47564	3
52470	ASVF 13	Brezno	geomorfp	državni	460036	47345	3
52471	ASVF 14	Brezno	geomorfp	državni	460014	47271	3
52472	ASVF 17	Brezno	geomorfp	državni	460132	47416	3
52473	ASVF 27	Brezno	geomorfp	državni	460079	47410	3
52474	ASVF 29	Brezno	geomorfp	državni	460130	47405	3
50898	Aulos	Poševno ali stopnjasto brezno	geomorfp	državni	433685	39479	3
48159	Avbeljnova jama	Brezno	geomorfp	državni	475052	111645	3

Ident.št.	Ime	Kratka oznaka	Zvrst	Pomen	Koordinata E	Koordinata N	režim vstopa
48616	Avstralopitekus	Spodmol, kevdrc	geomorfp	državni	432416	41139	3
47917	Azaleja (Kanin)	Poševno ali stopnjasto brezno, Brezno s snegom	geomorfp	državni	382126	135243	3
51231	Azbestoza	Jama z breznom in etažami, poševna jama	geomorfp	državni	488858	40225	3
51894	Azimut	Poševno ali stopnjasto brezno	geomorfp	državni	398974	73357	3
42589	B 1 (Kanin)	Brezno	geomorfp	državni	380428	136049	3
42972	B 10 (Kanin)	Brezno s snegom	geomorfp	državni	381748	134639	3
42973	B 11 (Kanin)	Jama z breznom in etažami, poševna jama	geomorfp	državni	381488	135099	3
49837	B 119	Jama z breznom in etažami, poševna jama	geomorfp	državni	381305	136059	3
42974	B 12 (Kanin)	Poševno ali stopnjasto brezno, Brezno s snegom	geomorfp	državni	381427	135380	3
45963	B 14 (Kanin)	Poševno ali stopnjasto brezno	geomorfp	državni	381668	136049	3
45964	B 15 (Kanin)	Brezno s snegom	geomorfp	državni	381648	136109	3
45965	B 16 (Kanin)	Brezno s snegom	geomorfp	državni	381518	136169	3
45966	B 17 (Kanin)	Brezno s snegom	geomorfp	državni	381438	136129	3
45967	B 18 (Kanin)	Brezno s snegom	geomorfp	državni	381408	136109	3
45968	B 19 (Kanin)	Brezno s snegom	geomorfp	državni	381348	136109	3
42590	B 2 (Kanin)	Brezno	geomorfp	državni	380488	136069	3
45969	B 26 (Kanin)	Poševno ali stopnjasto brezno	geomorfp	državni	381688	136059	3
45970	B 27 (Kanin)	Brezno s snegom	geomorfp	državni	381668	136049	3
45971	B 28 (Kanin)	Brezno s snegom	geomorfp	državni	381478	136069	3
45972	B 29 (Kanin)	Jama z breznom in etažami, poševna jama	geomorfp	državni	381448	136049	3
42591	B 3 (Kanin)	Brezno	geomorfp	državni	380428	136089	3
45973	B 30 (Kanin)	Poševno ali stopnjasto brezno	geomorfp	državni	381318	136099	3
45974	B 32 (Kanin)	Poševno ali stopnjasto brezno	geomorfp	državni	381288	135979	3
45975	B 33 (Kanin)	Brezno s snegom	geomorfp	državni	381268	135989	3
45976	B 35 (Kanin)	Poševno ali stopnjasto brezno	geomorfp	državni	381248	135199	3
45977	B 36 (Kanin)	Poševno ali stopnjasto brezno	geomorfp	državni	381208	136029	3
45978	B 37 (Kanin)	Brezno	geomorfp	državni	380198	136059	3
45979	B 38 (Kanin)	Poševno ali stopnjasto brezno	geomorfp	državni	381248	136029	3
45980	B 39 (Kanin)	Jama s stalnim ledom	geomorfp	državni	381428	136089	3
45981	B 40 (Kanin)	Brezno s snegom	geomorfp	državni	381258	136029	3
45982	B 41 (Kanin)	Poševno ali stopnjasto brezno	geomorfp	državni	381238	136029	3
45983	B 42 (Kanin)	Brezno	geomorfp	državni	381218	136049	3
45984	B 43 (Kanin)	Brezno s snegom	geomorfp	državni	381228	136069	3
45985	B 44 (Kanin)	Brezno s snegom	geomorfp	državni	381428	136089	3
45986	B 45 (Kanin)	Poševno ali stopnjasto brezno	geomorfp	državni	381308	135919	3
45987	B 46 (Kanin)	Brezno s snegom	geomorfp	državni	381318	135919	3
47406	B 47 (Kanin)	Poševno ali stopnjasto brezno	geomorfp	državni	381358	135809	3
47407	B 48 (Kanin)	Brezno	geomorfp	državni	381338	135809	3
47408	B 49 (Kanin)	Brezno s snegom	geomorfp	državni	381408	135859	3
48896	B 50 (Kanin)	Poševno ali stopnjasto brezno	geomorfp	državni	381348	135829	3
50090	B 50 Ajd (Kanin)	Jama s snegom	geomorfp	državni	380898	135618	3
50091	B 51 Ajd (Kanin)	Brezno s snegom	geomorfp	državni	380347	136058	3
50092	B 52 Ajd (Kanin)	Brezno s snegom	geomorfp	državni	380388	136001	3
50093	B 53 Ajd (Kanin)	Brezno s snegom	geomorfp	državni	380275	136214	3
50094	B 54 Ajd (Kanin)	Brezno	geomorfp	državni	380699	136109	3
50435	B 55 Ajd (Kanin)	Jama z breznom in etažami, poševna jama	geomorfp	državni	380942	135448	3
50729	B 56 Ajd (Kanin)	Brezno	geomorfp	državni	380941	135683	3
42970	B 6 (Kanin)	Brezno s snegom	geomorfp	državni	380478	135839	3
42971	B 7 (Kanin)	Brezno	geomorfp	državni	380478	135859	3
48277	B-1	Brezno s snegom	geomorfp	državni	401929	127388	3
43452	B-2 (Vršič)	Jama z breznom in etažami, poševna jama	geomorfp	državni	402269	144018	3
43453	B-3 (Vršič)	Poševno ali stopnjasto brezno	geomorfp	državni	402349	144018	3
43454	B-4 (Vršič)	Poševno ali stopnjasto brezno	geomorfp	državni	402359	144138	3
43455	B-5 (Vršič)	Poševno ali stopnjasto brezno	geomorfp	državni	402329	143938	3
48421	B7SEK	Poševno ali stopnjasto brezno	geomorfp	državni	474425	135091	3
50544	B8	Brezno s snegom	geomorfp	državni	458475	48379	3
48233	Ba 1 (Barka)	Brezno	geomorfp	državni	426128	57056	3
51517	Babanščina	Brezno s stalnim ledom	geomorfp	državni	381680	132970	3
49858	Babica gre na jug	Poševno ali stopnjasto brezno	geomorfp	državni	424804	123488	3
49985	Babin kamen 1	Brezno	geomorfp	državni	507177	43988	3
54207	Babin kamen 10	Jama z breznom in etažami, poševna jama	geomorfp	državni	507462	44102	3
54208	Babin kamen 11	Poševno ali stopnjasto brezno	geomorfp	državni	507570	44010	3
50163	Babin kamen 2	Brezno	geomorfp	državni	507573	44477	3
50135	Babin kamen 3	Jama z breznom in etažami, poševna jama	geomorfp	državni	507484	43936	3
50697	Babin kamen 4	Brezno	geomorfp	državni	507552	44515	3
50783	Babin kamen 5	Brezno	geomorfp	državni	507905	44484	3
50784	Babin kamen 6	Brezno	geomorfp	državni	507805	44455	3
50785	Babin kamen 7	Brezno	geomorfp	državni	507585	44226	3
51287	Babin kamen 8	Brezno	geomorfp	državni	507135	43895	3
54206	Babin kamen 9	Brezno	geomorfp	državni	507507	44090	3
41298	Babja jama	Brezno	geomorfp	državni	500808	62765	3
41546	Babja jama	Jama z breznom in etažami, poševna jama	geomorfp	državni	502162	80023	3
43272	Babja jama	Vodoravna jama	geomorfp	državni	472058	110703	3
43903	Babja jama	Jama občasni izvir	geomorfp	državni	400496	110302	3
46159	Babja jama	Vodoravna jama	geomorfp	državni	496388	56296	3
42652	Babja jama na Senici	Vodoravna jama	geomorfp	državni	405028	114138	3
42931	Babja jama v Koflu pri Mahovniku	Jama s stalnim tokom	geomorfp	državni	487753	56855	3
40035	Babja luknja	Jama stalni izvir	geomorfp	državni	453009	110677	2
40093	Babja luknja pri Borovcu	Vodoravna jama	geomorfp	državni	483978	45816	3
41842	Babna buža	Vodoravna jama	geomorfp	državni	411083	48688	3
52666	Babnikovo brezno	Jama z breznom in etažami, poševna jama	geomorfp	državni	481540	86165	3
42389	Bacljeva jama	Brezno	geomorfp	državni	480249	82467	3
52021	Bačko brezno 1	Brezno	geomorfp	državni	446640	57494	3
52022	Bačko brezno 2	Brezno	geomorfp	državni	446572	57410	3
45568	Badovinčeva jama na Lavtrcah	Poševno ali stopnjasto brezno	geomorfp	državni	517618	66472	3
49247	Bajazidova pečina	Brezno	geomorfp	državni	432015	41489	3
53890	Bajčeva jama	Poševno ali stopnjasto brezno	geomorfp	državni	429033	75549	3
42198	Bajčevo brezno	Poševno ali stopnjasto brezno	geomorfp	državni	428513	88111	3
51288	Bajonetka	Jama z breznom in etažami, poševna jama	geomorfp	državni	497005	62470	3
52590	Bajs	Jama z breznom in etažami, poševna jama	geomorfp	državni	454643	90074	3
48645	Bajsa Melonka	Jama z breznom in etažami, poševna jama	geomorfp	državni	417228	60287	3
48553	Bajskovo brezno	Brezno	geomorfp	državni	508809	62522	3
43031	Bajtna jama	Jama z breznom in etažami, poševna jama	geomorfp	državni	442233	81752	3
45495	Bajtnikovo brezno	Brezno	geomorfp	državni	449348	79876	3
43217	Balantinovo brezno	Brezno	geomorfp	državni	440523	76211	3
43970	Balantov studenec	Jama stalni izvir	geomorfp	državni	443876	114908	3
53430	Balentovo brezno	Brezno	geomorfp	državni	500326	65465	3
51049	Balinka	Vodoravna jama	geomorfp	državni	444862	72602	3
44402	Balnca	Spodmol, kevdrc	geomorfp	državni	420268	77227	3
41067	Balunjača	Spodmol, kevdrc	geomorfp	državni	546031	127785	3
40243	Bambula	Vodoravna jama	geomorfp	državni	506910	110785	3
49367	Bananaman	Brezno	geomorfp	državni	382866	137025	3
44523	Bančinova jama	Poševno ali stopnjasto brezno	geomorfp	državni	405117	38887	3
48804	Bandža	Brezno	geomorfp	državni	487079	75085	3
47394	Banova jama	Brezno	geomorfp	državni	534131	77376	3
42714	Banova pečina	Vodoravna jama	geomorfp	državni	421203	47856	3
53160	Barat	Jamski sistem	geomorfp	državni	413332	122882	3
52120	Barbastella	Jama z breznom in etažami, poševna jama	geomorfp	državni	432101	39186	3
53097	Baredina	Jama z breznom in etažami, poševna jama	geomorfp	državni	419347	42507	3
54138	Bareta	Poševno ali stopnjasto brezno	geomorfp	državni	414215	122860	3
44271	Barka	Poševno ali stopnjasto brezno	geomorfp	državni	451523	57096	3
44392	Barkonovo brezno	Brezno	geomorfp	državni	411098	62627	3
48013	Baršnca	Brezno	geomorfp	državni	527301	94052	3
43333	Bartolovo brezno 1	Brezno	geomorfp	državni	481055	68698	3
43334	Bartolovo brezno 2	Brezno	geomorfp	državni	481060	68693	3
41564	Basage	Brezno	geomorfp	državni	433758	67866	3
51360	Bastlov bruhalnik	Vodoravna jama	geomorfp	državni	506718	128589	3
50095	Bašeljsko brezno	Jama z breznom in etažami, poševna jama	geomorfp	državni	453942	132655	3
42556	Baševa jama	Vodoravna jama	geomorfp	državni	504491	128772	3
53588	Bašleva jama	Jama z breznom in etažami, poševna jama	geomorfp	državni	471962	62092	3
43840	Batističevo brezno	Brezno	geomorfp	državni	445918	79269	3
43953	Batnikova jama	Jama z breznom in etažami, poševna jama	geomorfp	državni	508172	127544	3
40126	Bazinov brezen	Brezno	geomorfp	državni	431158	85387	3
43486	Bazinova jama pri Podlaških Topolih	Jama z breznom in etažami, poševna jama, Jama s stalnim tokom	geomorfp	državni	399588	99927	3
52900	BC 10 (Kanin)	Poševno ali stopnjasto brezno	geomorfp	državni	382595	134295	3
48694	BC4	Poševno ali stopnjasto brezno, Jamski sistem	geomorfp	državni	382808	134637	3
44834	Beceletova jama	Spodmol, kevdrc	geomorfp	državni	515900	78678	3
46275	Bečka jama	Jama s stalnim tokom	geomorfp	državni	526821	58920	3
47146	Bedajna jama	Brezno	geomorfp	državni	414176	66268	3

Ident.št.	Ime	Kratka oznaka	Zvrst	Pomen	Koordinata E	Koordinata N	režim vstopa
49989	Bela glista	Brezno	geomorfp	državni	505649	45735	3
47937	Bela griža 1	Poševno ali stopnjasto brezno	geomorfp	državni	416245	90882	3
47938	Bela griža 2	Brezno	geomorfp	državni	416281	90926	3
47939	Bela griža 3	Brezno s stalnim ledom	geomorfp	državni	416180	91002	3
47940	Bela griža 4	Brezno	geomorfp	državni	415748	91397	3
49674	Bela Griža 5	Jama z breznom in etažami, poševna jama	geomorfp	državni	416154	90917	3
41837	Bela jama	Jama občasni izvir ob stalnem toku	geomorfp	državni	419336	79563	3
52064	Bela jama pri Jazbecu	Vodoravna jama	geomorfp	državni	497316	63602	3
47956	Bela jama pri Žagani peči	Vodoravna jama	geomorfp	državni	466664	132870	3
53569	Bela jama v Novih delih	Brezno	geomorfp	državni	507822	38925	3
51544	Bela peč 1	Brezno	geomorfp	državni	437997	124287	3
51545	Bela peč 2	Brezno	geomorfp	državni	438020	124309	3
50910	Bela poroka	Brezno s snegom	geomorfp	državni	415830	136716	3
47025	Bela sova	Jama z breznom in etažami, poševna jama	geomorfp	državni	493448	45474	3
47326	Bela zijalka	Vodoravna jama	geomorfp	državni	476030	131406	3
42966	Bele vode	Jama občasni izvir ob stalnem toku	geomorfp	državni	409758	103922	3
47920	Belgijska Vejnica	Jama z breznom in etažami, poševna jama	geomorfp	državni	475294	132846	3
44072	Beli brezen 1	Poševno ali stopnjasto brezno	geomorfp	državni	414051	92248	3
44073	Beli brezen 2	Brezno	geomorfp	državni	414048	92170	3
47029	Beli kamen	Brezno	geomorfp	državni	490851	66697	3
47037	Beli prašiček	Jama z breznom in etažami, poševna jama, Jama z bazeni nakapane vode	geomorfp	državni	504252	51446	3
47957	Beli vrh 1	Brezno	geomorfp	državni	473030	134707	3
47958	Beli vrh 2	Spodmol, kevdrc	geomorfp	državni	472990	135007	3
44659	Belikovka	Jama z breznom in etažami, poševna jama	geomorfp	državni	550531	128064	3
40950	Belinca jama	Jama z breznom in etažami, poševna jama	geomorfp	državni	415423	65446	2
40744	Beloglavka	Jama z breznom in etažami, poševna jama	geomorfp	državni	436251	75248	3
42204	Belojača	Jama stalni izvir	geomorfp, zool	državni	550451	128997	2
53381	Belopeška votlina	Spodmol, kevdrc	geomorfp	državni	492171	136285	3
52594	Bemustrovo brezno	Brezno	geomorfp	državni	446390	126210	3
40519	Benčinovka	Brezno	geomorfp	državni	393737	74847	3
44417	Benčna jama	Poševno ali stopnjasto brezno	geomorfp	državni	417089	61395	3
48631	Bendžovo brezno	Brezno	geomorfp	državni	431538	41347	3
40325	Benkotova jama	Jama z breznom in etažami, poševna jama	geomorfp	državni	461482	87201	3
49141	Berinjevka	Brezno	geomorfp	državni	502013	99481	3
54181	Bertah	Brezno	geomorfp	državni	413089	122537	3
54024	Bertijeva jama	Jama - estavela	geomorfp	državni	403705	125586	3
43630	Bestažovca	Poševno ali stopnjasto brezno	geomorfp	državni	413681	62009	2
43866	Betalca jama	Poševno ali stopnjasto brezno	geomorfp	državni	461035	65628	3
40312	Betalka	Jama z breznom in etažami, poševna jama	geomorfp	državni	411788	62757	3
40473	Betalov spodmol	Vodoravna jama	geomorfp	državni	436839	72814	3
53153	Beva vuknja	Jama s snegom	geomorfp	državni	413541	122734	3
52106	Bevčko brezno	Brezno	geomorfp	državni	480517	124574	3
48525	Bevkova jama	Jama z breznom in etažami, poševna jama	geomorfp	državni	419104	109668	1
54312	Bevška ledenica	Brezno	geomorfp	državni	409870	91762	3
50437	Bevške jame 4	Brezno	geomorfp	državni	409924	91166	3
48140	Bevško brezno	Brezno	geomorfp	državni	409708	92381	3
45089	Bezen	Brezno	geomorfp	državni	402278	109288	3
45621	Bezen	Poševno ali stopnjasto brezno	geomorfp	državni	378318	119808	3
54152	Bezen na Rusovem travniku	Brezno	geomorfp	državni	402668	72167	3
42115	Bezen nad Mohorino	Spodmol, kevdrc	geomorfp	državni	395332	75574	3
47117	Bezen pod Mrzovcem	Poševno ali stopnjasto brezno	geomorfp	državni	406851	94144	3
46211	Bezen pod Štanjelom	Jama/brezno	geomorfp	državni	399558	94437	3
46655	Bezen v P'ncalah	Brezno občasni izvir	geomorfp	državni	396578	96707	3
53230	Bezgarska jama 1	Jama z breznom in etažami, poševna jama	geomorfp	državni	480724	46122	3
46520	Bezgarska jama 2	Brezno	geomorfp	državni	479785	46080	3
51289	Bezgova jama	Jama z breznom in etažami, poševna jama	geomorfp	državni	501815	56332	3
42315	Bezgovica	Vodoravna jama	geomorfp	državni	517728	53677	3
41807	Bezgovka	Jama s stalnim tokom	geomorfp	državni	519222	47567	2
43720	Bezgovna	Jama z breznom in etažami, poševna jama	geomorfp	državni	410088	61157	3
48154	Bezkovo brezno	Poševno ali stopnjasto brezno	geomorfp	državni	454679	82611	3
43509	Bezovlaška jama	Poševno ali stopnjasto brezno	geomorfp	državni	401138	85727	3
46555	Bezovska čurka	Brezno	geomorfp	državni	410728	59667	3
52302	Bezovski dom	Vodoravna jama	geomorfp	državni	448854	77851	3
47588	Bežajeva jama	Jama z breznom in etažami, poševna jama	geomorfp	državni	438803	71891	3
49526	BG 1/1	Brezno	geomorfp	državni	416184	90848	3
49228	Bg 6 (Bela griža)	Brezno	geomorfp	državni	416238	91177	3
45958	Bh-1 (Bohinj)	Vodoravna jama	geomorfp	državni	410839	128388	3
45959	Bh-2 (Bohinj)	Vodoravna jama	geomorfp	državni	410839	128393	3
45960	Bh-3 (Bohinj)	Spodmol, kevdrc	geomorfp	državni	410854	128388	3
44506	Bičko brezno 1	Brezno	geomorfp	državni	456618	56856	3
41736	Bičko brezno 2	Brezno, Brezno z občasnim ledom	geomorfp	državni	456458	56706	3
44507	Bičko brezno 3	Brezno s snegom	geomorfp	državni	456248	56916	3
44508	Bičko brezno 4	Brezno s snegom	geomorfp	državni	456338	56996	3
45176	Bičko brezno 5	Brezno	geomorfp	državni	456208	56966	3
45177	Bičko brezno 6	Brezno	geomorfp	državni	456288	56896	3
42820	Bidljevo brezno	Brezno	geomorfp	državni	493020	69819	3
40070	Bidovčeva luknja	Brezno	geomorfp	državni	443429	125358	2
45341	Bidrhova jama	Jama z breznom in etažami, poševna jama	geomorfp	državni	478724	79279	3
48545	Bigfut	Brezno	geomorfp	državni	419118	61206	3
41679	Bikovo brezno	Jama s stalnim ledom	geomorfp	državni	403644	128088	3
40630	Bilpa 1	Vodoravna jama	geomorfp	državni	497054	41447	3
40631	Bilpa 2	Jama z breznom in etažami, poševna jama	geomorfp	državni	496978	41460	3
40632	Bilpa 3	Jama z breznom in etažami, poševna jama	geomorfp	državni	497053	41454	3
45512	Bilpa 4	Vodoravna jama	geomorfp	državni	497119	41341	3
54066	Bilpa 6	Jama z breznom in etažami, poševna jama	geomorfp	državni	497051	41475	3
53376	Binetov hladilnik	Jama z breznom in etažami, poševna jama	geomorfp	državni	425397	123389	3
49069	Binetova jama	Brezno	geomorfp	državni	444865	81573	3
50886	Birsovka	Spodmol, kevdrc	geomorfp	državni	407676	74265	3
51698	Bis 2	Brezno	geomorfp	državni	430923	130218	3
46601	Biser v steni	Jama z breznom in etažami, poševna jama	geomorfp	državni	498070	140926	3
43098	Biserka	Vodoravna jama	geomorfp	državni	478158	70501	3
44204	Biserka	Jama z breznom in etažami, poševna jama	geomorfp	državni	487028	53986	3
51398	Biserna jama	Brezno	geomorfp	državni	430482	131383	3
47262	Bisernajka	Vodoravna jama	geomorfp	državni	386334	137326	3
42350	Bisernica	Jama z breznom in etažami, poševna jama	geomorfp	državni	432340	64335	2
44894	Bisernica	Jama z breznom in etažami, poševna jama	geomorfp	državni	499014	76138	3
45645	Biščeva pečina 1	Spodmol, kevdrc	geomorfp	državni	422453	47636	3
45644	Biščeva pečina 2	Vodoravna jama	geomorfp	državni	422358	47666	3
47925	Bivak	Spodmol, kevdrc	geomorfp	državni	473690	135727	3
49336	Bivak IV-10	Brezno s snegom	geomorfp	državni	408714	142514	3
49337	Bivak IV-12	Jama s snegom	geomorfp	državni	408743	142399	3
49338	Bivak IV-14	Brezno s snegom	geomorfp	državni	408875	142555	3
49339	Bivak IV-20	Brezno s snegom	geomorfp	državni	408828	142336	3
49340	Bivak IV-21	Brezno s snegom	geomorfp	državni	408849	142370	3
49335	Bivak IV-3	Brezno s snegom	geomorfp	državni	408762	142373	3
51323	Bivak v Mali Smrečnici	Brezno	geomorfp	državni	441017	82935	3
44766	Bivčeva jama	Poševno ali stopnjasto brezno	geomorfp	državni	412798	64947	3
40837	Bizjakov spodmol v Slavni	Jama z breznom in etažami, poševna jama	geomorfp	državni	435998	64294	3
47396	Bizjakova jama	Jama s stalnim tokom	geomorfp	državni	533699	77777	2
48795	Bizlova zijalka	Spodmol, kevdrc	geomorfp	državni	525292	133652	3
48985	Bižalova jama	Brezno	geomorfp	državni	495711	57596	3
50173	Bižalova jama	Jama z breznom in etažami, poševna jama	geomorfp	državni	510665	34508	3
50421	Black Jack	Poševno ali stopnjasto brezno	geomorfp	državni	380618	134189	3
45310	Blajeva pečina	Vodoravna jama	geomorfp	državni	422685	47425	3
40993	Blatna jama na Zgornji Lenčajski cesti	Vodoravna jama	geomorfp	državni	455723	52322	3
49965	Blatna jama v Šici	Brezno občasni izvir	geomorfp	državni	495573	74553	3
47015	Blatna kopel	Jama z breznom in etažami, poševna jama	geomorfp	državni	487368	64606	3
52162	Blatni rov	Jama s stalnim tokom	geomorfp	državni	490976	57271	3
43310	Blatni rov pod južnim vrhom Tisnika	Vodoravna jama	geomorfp	državni	513242	141607	3
49600	Blatnica	Brezno	geomorfp	državni	510481	52978	3
44197	Blatnikova jama	Jama z breznom in etažami, poševna jama	geomorfp	državni	486763	57496	3
50822	Blatnikova polšna	Brezno	geomorfp	državni	488147	77931	3
53648	Blatniška zijalka	Spodmol, kevdrc	geomorfp	državni	505810	56066	3
43597	Blatno brezno	Poševno ali stopnjasto brezno	geomorfp	državni	487328	55736	3
45876	Blatno brezno	Poševno ali stopnjasto brezno	geomorfp	državni	507499	140794	3
51708	Blatno brezno pri Kalih	Brezno	geomorfp	državni	442491	86768	3
45052	Blatno brezno pri Koritih	Poševno ali stopnjasto brezno	geomorfp	državni	437137	82916	3
46558	Blatno brezno vrh Peska	Brezno	geomorfp	državni	429238	77907	3
47621	Blatovski kevdrc	Spodmol, kevdrc	geomorfp	državni	448945	67907	3

Ident.št.	Ime	Kratka oznaka	Zvrst	Pomen	Koordinata E	Koordinata N	režim vstopa
52688	Blatovsko brezno	Brezno	geomorfp	državni	448920	67966	3
42552	Blažetova jama	Brezno	geomorfp	državni	491735	107191	3
41004	Blažev spodmol	Jama občasni ponor ob občasnem toku, Jamski sistem	geomorfp	državni	413803	50883	3
43607	Blaževa jama	Brezno	geomorfp	državni	411018	62352	3
43725	Blaževa pečina	Spodmol, kevdrc	geomorfp	državni	410243	62117	3
47172	Blaževo brezno	Poševno ali stopnjasto brezno	geomorfp	državni	414858	61467	3
44790	Bliznice 1 v Glavičini	Brezno	geomorfp	državni	435348	39576	3
44791	Bliznice 2 v Glavičini	Brezno	geomorfp	državni	435338	39576	3
51000	Bločica	Vodoravna jama	geomorfp	državni	457331	67963	3
49728	Bobijeva jama	Brezno	geomorfp	državni	506549	43950	3
41555	Bobkova jama	Poševno ali stopnjasto brezno	geomorfp	državni	432188	62546	3
46568	Bobnarjeva polšna	Brezno	geomorfp	državni	502129	82075	3
49980	Bobneče brezno	Brezno	geomorfp	državni	510412	54127	3
46148	Bobnova jama	Jama občasni izvir	geomorfp	državni	495711	74505	2
51924	Bobrova jama	Vodoravna jama	geomorfp	državni	434825	131075	3
51234	Bocino brezno	Brezno	geomorfp	državni	433775	39470	3
43598	Bodeče brezno	Brezno s stalnim tokom	geomorfp	državni	487378	55711	3
47650	Bognerjeva špaltna	Poševno ali stopnjasto brezno, Brezno s stalnim ledom	geomorfp	državni	388178	136584	3
47335	Bogotova jama	Vodoravna jama	geomorfp	državni	476180	131716	3
49667	Bohinjka	Brezno občasni ponor ob občasnem toku	geomorfp	državni	429097	126653	3
47462	Bohinjski sir	Brezno s snegom	geomorfp	državni	409470	129457	3
40629	Bohkovo brezno	Vodoravna jama	geomorfp	državni	445879	113514	3
44495	Bohova luknja	Jama z breznom in etažami, poševna jama	geomorfp	državni	508506	131796	3
52115	Bojanova jama	Vodoravna jama	geomorfp	državni	495432	140714	3
52210	Bojanovo brezno pri Predjami	Poševno ali stopnjasto brezno	geomorfp	državni	432155	76214	3
44705	Boka	Jama stalni izvir	geomorfp	državni	383056	132563	3
48278	Boka na Prodih	Jama občasni izvir	geomorfp	državni	402009	125298	3
43056	Bokrova jama	Jama z breznom in etažami, poševna jama	geomorfp	državni	487131	79666	3
52555	Boksitno brezno	Brezno	geomorfp	državni	496186	129681	3
45205	Boletovo brezno	Poševno ali stopnjasto brezno	geomorfp	državni	429300	80814	3
44683	Bolnica	Jama z breznom in etažami, poševna jama	geomorfp	državni	504628	59485	3
49959	Bolnica	Vodoravna jama	geomorfp	državni	483801	76028	3
47504	Bolnica na Rasnu	Spodmol, kevdrc	geomorfp	državni	512024	63840	3
47046	Bolnica Stanetov dom	Spodmol, kevdrc	geomorfp	državni	480753	44256	3
40769	Boltačeva jama	Spodmol, kevdrc	geomorfp	državni	475750	109474	3
54467	Boltačeva jama	Vodoravna jama	geomorfp	državni	466266	118589	3
42806	Bolterjev zdenc ob Avščku	Jama stalni izvir	geomorfp	državni	399628	104988	3
44990	Bolvova jama	Poševno ali stopnjasto brezno	geomorfp	državni	509054	44445	3
43834	Bombačev brezen	Brezno	geomorfp	državni	447298	76410	3
51714	Bombaško brezno	Poševno ali stopnjasto brezno	geomorfp	državni	490404	44776	3
40613	Bonačevo brezno	Brezno	geomorfp	državni	447378	79236	3
48764	Boričevka	Brezno	geomorfp	državni	510753	70284	3
43545	Borisov dihalnik	Poševno ali stopnjasto brezno	geomorfp	državni	440832	85689	3
52395	Bor-Kan-1	Brezno	geomorfp	državni	383580	135330	3
52404	Bor-Kan-10	Brezno	geomorfp	državni	380730	135926	3
52886	Bor-Kan-11	Jama z breznom in etažami, poševna jama	geomorfp	državni	383441	135450	3
52887	Bor-Kan-12	Jama z breznom in etažami, poševna jama	geomorfp	državni	383424	135464	3
52888	Bor-Kan-13	Brezno	geomorfp	državni	383429	135243	3
52889	Bor-Kan-14	Brezno	geomorfp	državni	383433	135283	3
52890	Bor-Kan-15	Brezno	geomorfp	državni	383440	135286	3
53495	Bor-Kan-16	Brezno	geomorfp	državni	383792	135859	3
53496	Bor-Kan-17	Brezno	geomorfp	državni	382694	136496	3
52396	Bor-Kan-2	Brezno	geomorfp	državni	383544	135368	3
52397	Bor-Kan-3	Brezno	geomorfp	državni	383515	135440	3
52398	Bor-Kan-4	Brezno	geomorfp	državni	383510	135454	3
52399	Bor-Kan-5	Jama z breznom in etažami, poševna jama	geomorfp	državni	382954	136104	3
52400	Bor-Kan-6	Brezno	geomorfp	državni	382751	136406	3
52401	Bor-Kan-7	Brezno	geomorfp	državni	382740	136393	3
52402	Bor-Kan-8	Brezno	geomorfp	državni	382779	136266	3
52403	Bor-Kan-9	Brezno	geomorfp	državni	380723	135949	3
43052	Borotova jama	Poševno ali stopnjasto brezno	geomorfp	državni	465950	135127	3
47290	Borovniško brezno	Poševno ali stopnjasto brezno	geomorfp	državni	448129	87112	3
53231	Borovški šaht	Brezno	geomorfp	državni	479523	45718	3
53166	Bor-Str-1	Jama z breznom in etažami, poševna jama	geomorfp	državni	433784	39317	3
51715	Borštnevka	Brezno	geomorfp	državni	510116	36575	3
52601	Borštnevka 2	Brezno	geomorfp	državni	510206	36948	3
52602	Borštnevka 3	Brezno	geomorfp	državni	510171	36818	3
52603	Borštnevka 4	Brezno	geomorfp	državni	509876	36045	3
40782	Bošnarjev brezen	Jama z breznom in etažami, poševna jama	geomorfp	državni	413215	90062	3
40170	Boštenuhova jama	Vodoravna jama	geomorfp	državni	511074	128797	3
44143	Boštjanova jama	Jama občasni ponor, Jama z breznom in etažami, poševna jama	geomorfp	državni	507350	140488	3
40757	Boštonova jama	Jama z breznom in etažami, poševna jama	geomorfp	državni	475425	110752	2
45420	Botlivec	Jama občasni izvir	geomorfp	državni	520217	53365	3
54474	Botričkovo brezno	Brezno	geomorfp	državni	516848	66700	3
46039	Botrova jama	Jamski sistem, Jama s stalnim tokom	geomorfp	državni	409629	130242	3
49330	Bougde	Jama z breznom in etažami, poševna jama	geomorfp	državni	442558	80439	3
53658	Bout v Inebcah	Spodmol, kevdrc	geomorfp	državni	392093	133085	3
42059	Božakovska jama	Jama stalni izvir	geomorfp	državni	529221	56491	3
54053	Božiček	Poševno ali stopnjasto brezno	geomorfp	državni	439029	93507	3
44352	Božičev brezen	Jama z breznom in etažami, poševna jama	geomorfp	državni	460129	88486	3
52330	Božična jama	Vodoravna jama	geomorfp	državni	483466	126410	3
45349	Božičnica pri Hotičini	Jama z breznom in etažami, poševna jama	geomorfp	državni	424183	48241	3
42736	Božičnica pri Tubljah	Poševno ali stopnjasto brezno	geomorfp	državni	420088	50036	3
53382	Božji kozarček	Jama z breznom in etažami, poševna jama	geomorfp	državni	495513	140570	3
45414	Br-1 (Brežec)	Spodmol, kevdrc	geomorfp	državni	416427	41816	3
45415	Br-3 (Brežec)	Vodoravna jama	geomorfp	državni	416597	41706	3
45416	Br-4 (Brežec)	Jama z breznom in etažami, poševna jama	geomorfp	državni	416387	41896	3
45417	Br-5 (Brežec)	Jama z breznom in etažami, poševna jama	geomorfp	državni	415952	42325	3
42408	Bradačev brezen	Brezno	geomorfp	državni	472095	85768	3
45896	Bradačeva polšna	Spodmol, kevdrc	geomorfp	državni	472074	85681	3
53683	Bradačevka 1	Brezno	geomorfp	državni	502717	61732	3
53927	Bradačevka 2	Brezno	geomorfp	državni	502112	61892	3
53684	Bradačevka 3	Brezno	geomorfp	državni	502378	61574	3
54209	Bradačevka 4	Brezno	geomorfp	državni	503022	61693	3
54475	Bradačevka 5	Jama z breznom in etažami, poševna jama	geomorfp	državni	502198	61246	3
49293	Bradačevo brezno	Brezno	geomorfp	državni	500469	70511	3
45623	Brajda	Poševno ali stopnjasto brezno	geomorfp	državni	420448	60201	3
48967	Brajerjeva jama	Jama z breznom in etažami, poševna jama	geomorfp	državni	504792	77690	3
53161	Brana	Jamski sistem	geomorfp	državni	413310	122903	3
50096	Branetovo brezno	Brezno	geomorfp	državni	510263	40684	3
44306	Branislovo brezno	Brezno	geomorfp	državni	447741	69526	3
43578	Bratinov brezen	Poševno ali stopnjasto brezno	geomorfp	državni	412778	89837	3
42911	Brcetovo brezno	Brezno	geomorfp	državni	443007	88345	3
43497	Brdajsova jama	Vodoravna jama	geomorfp	državni	491965	108611	3
54210	Brdavsova štirna	Jama s stalnim tokom	geomorfp	državni	505896	71103	3
49845	Brečnica	Spodmol, kevdrc	geomorfp	državni	422504	72956	3
43460	Bregarjev brezen	Brezno	geomorfp	državni	440049	104057	3
40720	Breites Loch	Jama z breznom in etažami, poševna jama	geomorfp	državni	492478	44635	3
40620	Brejnice	Jama občasni ponor	geomorfp	državni	448952	80412	3
43141	Brekovo brezno na Dolu pri Predmeji	Brezno	geomorfp	državni	413948	90787	3
49781	Brekovški lomljenec	Vodoravna jama	geomorfp	državni	432311	97998	3
43759	Bremce	Jama z breznom in etažami, poševna jama	geomorfp	državni	414250	44906	3
53232	Bremčev kevder	Jama z breznom in etažami, poševna jama	geomorfp	državni	404621	106050	3
43270	Bremčeva jama	Jama z breznom in etažami, poševna jama	geomorfp	državni	492915	49134	3
42219	Brenčenka	Brezno	geomorfp	državni	471799	79276	3
40585	Brenčičevo brezno	Brezno	geomorfp	državni	437584	91642	3
53233	Brenovec	Brezno	geomorfp	državni	402536	99853	3
48871	Brentača	Brezno	geomorfp	državni	462216	53192	3
52212	Brest	Poševno ali stopnjasto brezno	geomorfp	državni	432460	84072	3
51290	Brestanka	Jama občasni izvir ob stalnem toku	geomorfp	državni	539556	94412	3
53154	Brezdeva	Brezno	geomorfp	državni	413447	122783	3
41644	Brezen 1 Na borovje	Poševno ali stopnjasto brezno	geomorfp	državni	413128	110887	3
41507	Brezen 1 pri Batičih	Brezno z občasnim ledom	geomorfp	državni	401798	92937	3
41472	Brezen 1 pri Bregu	Brezno	geomorfp	državni	400768	101567	3
41445	Brezen 1 pri Cvetrežu	Brezno	geomorfp	državni	403364	95927	3
41435	Brezen 1 pri Humarjih	Brezno	geomorfp	državni	398635	103342	3
41418	Brezen 1 pri Lohkah	Poševno ali stopnjasto brezno	geomorfp	državni	398748	101807	3
41475	Brezen 1 pri Mokrinih	Brezno	geomorfp	državni	401000	100455	3
41470	Brezen 1 pri Podleščah	Brezno	geomorfp	državni	401728	102187	3

Ident.št.	Ime	Kratka oznaka	Zvrst	Pomen	Koordinata E	Koordinata N	režim vstopa
41486	Brezen 1 pri Rajčevem vrhu	Poševno ali stopnjasto brezno	geomorfp	državni	404368	100207	3
41440	Brezen 1 pri Ravnici	Brezno	geomorfp	državni	399773	94351	3
41463	Brezen 1 pri Rijavcih	Brezno	geomorfp	državni	404278	93237	3
41448	Brezen 1 pri Voglarjih	Brezno	geomorfp	državni	402382	95652	3
41456	Brezen 1 pri Zavrhu	Brezno	geomorfp	državni	403317	96061	3
41480	Brezen 1 pri Zgorelnicah	Brezno	geomorfp	državni	401928	99187	3
41645	Brezen 2 Na borovje	Poševno ali stopnjasto brezno	geomorfp	državni	413128	110897	3
41508	Brezen 2 pri Batičih	Brezno	geomorfp	državni	401328	92527	3
41473	Brezen 2 pri Bregu	Brezno	geomorfp	državni	400928	101417	3
41446	Brezen 2 pri Cvetrežu	Brezno	geomorfp	državni	402909	96077	3
41436	Brezen 2 pri Humarjih	Brezno	geomorfp	državni	398478	103438	3
41419	Brezen 2 pri Lohkah	Brezno	geomorfp	državni	398728	101787	3
41434	Brezen 2 pri Lohkah	Brezno	geomorfp	državni	397931	103158	3
41476	Brezen 2 pri Mokrinih	Brezno	geomorfp	državni	401008	100440	3
41454	Brezen 2 pri Nemcih	Brezno	geomorfp	državni	403678	94847	3
41471	Brezen 2 pri Podleščah	Poševno ali stopnjasto brezno	geomorfp	državni	402272	102083	3
41487	Brezen 2 pri Rajčevem vrhu	Brezno	geomorfp	državni	404928	100337	3
41441	Brezen 2 pri Ravnici	Brezno	geomorfp	državni	399788	93887	3
41449	Brezen 2 pri Voglarjih	Poševno ali stopnjasto brezno	geomorfp	državni	402644	95360	3
41457	Brezen 2 pri Zavrhu	Brezno	geomorfp	državni	403578	96637	3
41481	Brezen 2 pri Zgorelnicah	Brezno	geomorfp	državni	401963	99032	3
41538	Brezen 3 nad Revenom	Brezno	geomorfp	državni	417678	98837	3
41509	Brezen 3 pri Batičih	Brezno	geomorfp	državni	401628	93187	3
41474	Brezen 3 pri Bregu	Brezno	geomorfp	državni	401578	101187	3
41447	Brezen 3 pri Cvetrežu	Brezno	geomorfp	državni	402558	95887	3
54313	Brezen 3 pri Humarjih	Brezno	geomorfp	državni	398392	103228	3
41423	Brezen 3 pri Lohkah	Brezno	geomorfp	državni	398718	101817	3
41477	Brezen 3 pri Mokrinih	Brezno	geomorfp	državni	400990	100437	3
41455	Brezen 3 pri Nemcih	Poševno ali stopnjasto brezno	geomorfp	državni	403610	94744	3
41442	Brezen 3 pri Ravnici	Brezno	geomorfp	državni	399390	93489	3
41450	Brezen 3 pri Voglarjih	Poševno ali stopnjasto brezno	geomorfp	državni	402497	95413	3
41461	Brezen 3 pri Zavrhu	Poševno ali stopnjasto brezno	geomorfp	državni	403943	96667	3
41510	Brezen 4 pri Batičih	Poševno ali stopnjasto brezno	geomorfp	državni	401648	93898	3
41478	Brezen 4 pri Mokrinih	Jama z breznom in etažami, poševna jama	geomorfp	državni	401348	100267	3
41443	Brezen 4 pri Ravnici	Jama z breznom in etažami, poševna jama	geomorfp	državni	398878	93487	3
40556	Brezen 4 pri Rijavcih	Jama z breznom in etažami, poševna jama	geomorfp	državni	404284	92106	3
41451	Brezen 4 pri Voglarjih	Jama z breznom in etažami, poševna jama	geomorfp	državni	401648	95537	3
53735	Brezen 5 pri Batičih	Brezno	geomorfp	državni	401656	93851	3
41479	Brezen 5 pri Mokrinih	Brezno	geomorfp	državni	400923	100252	3
41453	Brezen 5 pri Voglarjih	Brezno	geomorfp	državni	401628	94637	3
53736	Brezen 6 pri Voglarjih	Brezno	geomorfp	državni	402448	95501	3
41462	Brezen južno od Nemcev	Brezno	geomorfp	državni	404576	94227	3
40047	Brezen na Filipcovem griču	Brezno	geomorfp	državni	431318	86592	3
41520	Brezen na Klemenovi poti	Brezno	geomorfp	državni	429962	76817	3
41650	Brezen na Martinjih lazih	Poševno ali stopnjasto brezno	geomorfp	državni	411778	110687	3
41760	Brezen na Oglnicah	Poševno ali stopnjasto brezno	geomorfp	državni	433449	91337	3
43279	Brezen na Planšicah	Poševno ali stopnjasto brezno	geomorfp	državni	434408	77512	3
41839	Brezen na Slepačevcu	Brezno	geomorfp	državni	420538	80507	3
41101	Brezen na Urhovem svetu	Jama z breznom in etažami, poševna jama	geomorfp	državni	457118	69080	3
41643	Brezen na Viktorijinem	Brezno	geomorfp	državni	412378	110362	3
41422	Brezen na Vodicah	Poševno ali stopnjasto brezno	geomorfp	državni	401418	100947	3
44555	Brezen pod Lisnikom	Poševno ali stopnjasto brezno	geomorfp	državni	414928	90007	3
41421	Brezen pri Batah	Jama z breznom in etažami, poševna jama	geomorfp	državni	397328	101297	3
41541	Brezen pri Belobrdarju	Jama z breznom in etažami, poševna jama	geomorfp	državni	419003	98012	3
47097	Brezen pri Benečanu	Brezno	geomorfp	državni	389545	103533	3
41482	Brezen pri Bricu	Brezno	geomorfp	državni	402338	99007	3
41458	Brezen pri Debeli Jeli	Brezno	geomorfp	državni	403888	96767	3
44551	Brezen pri Frnažih	Brezno	geomorfp	državni	401788	101307	3
41492	Brezen pri Jenčerijskem hribu	Brezno	geomorfp	državni	407978	98937	3
41484	Brezen pri Madonih	Brezno	geomorfp	državni	400478	98337	3
41493	Brezen pri Mrzli dragi	Brezno	geomorfp	državni	407828	99787	3
41452	Brezen pri Nemcih	Brezno	geomorfp	državni	404348	95637	3
41489	Brezen pri Velikem vrhu	Brezno	geomorfp	državni	406928	98587	3
41483	Brezen pri Volniku	Jama z breznom in etažami, poševna jama	geomorfp	državni	402550	100578	3
47098	Brezen pri Zapotoku	Poševno ali stopnjasto brezno	geomorfp	državni	389541	105489	3
43278	Brezen v Bukovčevem korenu	Brezno	geomorfp	državni	432128	77322	3
42060	Brezen v Gabrovških lazih	Poševno ali stopnjasto brezno	geomorfp	državni	444338	114289	3
41534	Brezen v Grdi grapi	Poševno ali stopnjasto brezno	geomorfp	državni	424279	103397	3
42100	Brezen v Jelenjah	Poševno ali stopnjasto brezno	geomorfp	državni	430550	113277	3
41631	Brezen v Jelenku	Brezno	geomorfp	državni	419428	108187	3
42063	Brezen v Kafolovi gmajni	Poševno ali stopnjasto brezno	geomorfp	državni	447381	113680	3
41657	Brezen v Lenčkovi hrastnici	Brezno	geomorfp	državni	431393	76647	3
41013	Brezen v Martinovih hrastnicah	Brezno	geomorfp	državni	431648	76387	3
42184	Brezen v Oglenicah	Jama z breznom in etažami, poševna jama	geomorfp	državni	434922	83881	3
42101	Brezen v Robiču	Brezno	geomorfp	državni	430849	114207	3
41754	Brezen v Skrivcah	Brezno	geomorfp	državni	419963	81877	3
41521	Brezen za Hramom	Jama z breznom in etažami, poševna jama	geomorfp	državni	429793	76750	3
46672	Brezenc pri Prestranu	Brezno	geomorfp	državni	429658	76517	3
51045	Brezence 2 pri Bohku	Brezno	geomorfp	državni	444901	79269	3
53886	Brezence južno od Obrova	Brezno	geomorfp	državni	428457	43500	3
47543	Brezence nad Glažuto	Poševno ali stopnjasto brezno	geomorfp	državni	448173	67336	3
46033	Brezence nad kasarno	Brezno	geomorfp	državni	437408	72261	3
49083	Brezence nad Konjsko dolino	Brezno	geomorfp	državni	418524	131598	3
48617	Brezence nad Plemenščico	Jama z breznom in etažami, poševna jama	geomorfp	državni	431879	41120	3
54211	Brezence nad Srednjo vasjo	Brezno	geomorfp	državni	508371	56913	3
43867	Brezence ob cesti	Brezno	geomorfp	državni	464798	66196	3
49761	Brezence ob Unški koliševki	Brezno	geomorfp	državni	442824	75441	3
51772	Brezence pod Faro	Brezno	geomorfp	državni	432090	71452	3
49197	Brezence pod golimi skalami	Brezno	geomorfp	državni	454858	45160	3
49768	Brezence pod Katjino jamo	Brezno	geomorfp	državni	446939	71761	3
52023	Brezence pod Malim Snežnikom	Brezno	geomorfp	državni	455666	49675	3
43699	Brezence pod Tremi kaliči	Brezno	geomorfp	državni	456818	52226	3
43865	Brezence pri Bohku	Brezno	geomorfp	državni	445087	78913	3
43632	Brezence pri brezi	Poševno ali stopnjasto brezno	geomorfp	državni	460668	69146	3
53234	Brezence pri Kleču	Brezno	geomorfp	državni	491820	62404	3
54212	Brezence pri Kleču 2	Brezno	geomorfp	državni	491855	62459	3
45121	Brezence pri Kukovem	Brezno	geomorfp	državni	486515	66906	3
49327	Brezence pri Malem naravnem mostu	Brezno	geomorfp	državni	446083	72703	3
52306	Brezence pri Mecelu	Brezno	geomorfp	državni	402287	75009	3
46477	Brezence pri morski lilji	Brezno	geomorfp	državni	408818	93387	3
51438	Brezence pri osamelcu	Brezno	geomorfp	državni	415496	59685	3
43175	Brezence pri Planinski koliševki	Brezno	geomorfp	državni	440337	75115	3
45770	Brezence v Senožetih	Brezno	geomorfp	državni	422588	47471	3
52213	Brezence za Cesarskim vrhom	Brezno	geomorfp	državni	442074	89656	3
52024	Brezence za Tjuro	Brezno	geomorfp	državni	457346	51636	3
45371	Brezence za Tolstim vrhom	Brezno	geomorfp	državni	407263	77162	3
50112	Brezimna jama	Brezno	geomorfp	državni	395826	80826	3
47159	Brezimno brezno pri Belih breznih	Brezno s snegom	geomorfp	državni	414178	91807	3
48541	Breznadna jama	Brezno	geomorfp	državni	418136	60231	3
42155	Breznica	Poševno ali stopnjasto brezno	geomorfp	državni	490596	76776	3
53235	Breznica na Osojnici	Brezno	geomorfp	državni	398961	104876	3
41044	Breznice	Brezno	geomorfp	državni	405918	107762	3
41542	Breznice pri Bevku	Brezno	geomorfp	državni	422628	95887	3
43839	Breznič	Brezno	geomorfp	državni	446588	78852	3
45678	Breznič	Brezno	geomorfp	državni	428864	78872	3
44474	Breznič za koro pri Nemcih	Brezno	geomorfp	državni	405053	96807	3
50265	Brezniška lepotica	Brezno	geomorfp	državni	429089	101004	3
42583	Brezno	Brezno s snegom	geomorfp	državni	404619	132928	3
42584	Brezno	Jama s snegom	geomorfp	državni	404539	133088	3
42586	Brezno	Brezno	geomorfp	državni	404349	133278	3
51462	Brezno 1 jugozahodno od Batice	Brezno	geomorfp	državni	429590	38765	3
48535	Brezno 1 jugozahodno od Štorij	Brezno	geomorfp	državni	415395	66429	3
48532	Brezno 1 južno od Strašne jame	Brezno	geomorfp	državni	427016	43776	3
47582	Brezno 1 med Golcem in Obrovom	Brezno	geomorfp	državni	427918	43566	3
42222	Brezno 1 N od Doliča	Brezno s snegom	geomorfp	državni	409359	136688	3
40622	Brezno 1 na Bezovski gmajni	Poševno ali stopnjasto brezno	geomorfp	državni	449378	78026	3
53081	Brezno 1 na Dolgi trati	Brezno s stalnim ledom	geomorfp	državni	475724	134688	3
42244	Brezno 1 na Hribaricah	Brezno	geomorfp	državni	408789	135638	3
46554	Brezno 1 na Igovici	Brezno	geomorfp	državni	412118	58737	3

Ident.št.	Ime	Kratka oznaka	Zvrst	Pomen	Koordinata E	Koordinata N	režim vstopa
40476	Brezno 1 na Ilovcu	Poševno ali stopnjasto brezno	geomorfp	državni	526265	92142	3
54476	Brezno 1 na Jelenbregu	Brezno	geomorfp	državni	502929	62191	3
41322	Brezno 1 na Jelovici	Jama z breznom in etažami, poševna jama	geomorfp	državni	430984	129303	3
46943	Brezno 1 na Jezercih	Poševno ali stopnjasto brezno	geomorfp	državni	381878	133919	3
45211	Brezno 1 na Kaliču	Jama z breznom in etažami, poševna jama	geomorfp	državni	443169	71030	3
44833	Brezno 1 na Kamniku	Brezno	geomorfp	državni	510532	118924	3
41699	Brezno 1 na Koritih	Brezno	geomorfp	državni	405289	129628	3
52959	Brezno 1 na Kunču	Poševno ali stopnjasto brezno	geomorfp	državni	498230	64666	3
43129	Brezno 1 na Malem griču	Poševno ali stopnjasto brezno	geomorfp	državni	488579	77285	3
44843	Brezno 1 na meji oddelku 12 in 18 RM	Poševno ali stopnjasto brezno	geomorfp	državni	452835	53661	3
43971	Brezno 1 na meji oddelku 24-25 RR	Brezno	geomorfp	državni	445654	81029	3
44819	Brezno 1 na Mešnovcu	Poševno ali stopnjasto brezno	geomorfp	državni	417449	133888	3
48148	Brezno 1 na Nemcih	Brezno	geomorfp	državni	429297	83099	3
45169	Brezno 1 na Ostriškem sedlu	Poševno ali stopnjasto brezno	geomorfp	državni	424103	44711	3
45444	Brezno 1 na Petrovem hribu	Poševno ali stopnjasto brezno	geomorfp	državni	498406	49834	3
42669	Brezno 1 na Plešivici	Brezno	geomorfp	državni	522329	43422	3
43590	Brezno 1 na priključku Logatec-Derviše (P 138)	Brezno	geomorfp	državni	441844	85782	3
47660	Brezno 1 na Prjemanju	Poševno ali stopnjasto brezno	geomorfp	državni	391547	79100	3
52163	Brezno 1 na Riglju	Brezno	geomorfp	državni	493132	60660	3
49387	Brezno 1 na Rukavcu	Brezno	geomorfp	državni	386815	139290	3
42021	Brezno 1 na severnem pobočju Vogla	Brezno	geomorfp	državni	408428	123288	3
50310	Brezno 1 na Slabi gorici	Brezno	geomorfp	državni	504957	49575	3
49429	Brezno 1 na Sovji steni	Jama z breznom in etažami, poševna jama	geomorfp	državni	502008	59694	3
49452	Brezno 1 na Svinjskih štalah	Jama z breznom in etažami, poševna jama	geomorfp	državni	508733	44118	3
44595	Brezno 1 Na vrh Grič	Brezno	geomorfp	državni	427948	89857	3
45134	Brezno 1 nad izvirom v Malnih	Poševno ali stopnjasto brezno	geomorfp	državni	442299	75940	3
43827	Brezno 1 nad Jelenjo drago	Brezno	geomorfp	državni	460566	46361	2
45085	Brezno 1 nad Lašco	Jama z breznom in etažami, poševna jama	geomorfp	državni	400349	125008	3
44578	Brezno 1 nad Lepim dolom	Jama z breznom in etažami, poševna jama, Brezno z občasnim ledom	geomorfp	državni	458129	52339	3
51153	Brezno 1 nad Mavrlenom	Brezno	geomorfp	državni	509893	48256	3
43694	Brezno 1 nad Praprotno drago	Poševno ali stopnjasto brezno	geomorfp	državni	459948	49446	3
41536	Brezno 1 nad Revenom	Poševno ali stopnjasto brezno	geomorfp	državni	417628	98787	3
41966	Brezno 1 nad Staro vasjo	Brezno	geomorfp	državni	438873	68771	3
47569	Brezno 1 nad Stranskimi ponikvami	Brezno	geomorfp	državni	429438	75317	3
42278	Brezno 1 nad Velikim jezerom	Brezno	geomorfp	državni	406529	134658	3
45178	Brezno 1 nad Vodno drago	Jama z breznom in etažami, poševna jama	geomorfp	državni	459048	48666	3
49315	Brezno 1 nad Zjotom	Brezno	geomorfp	državni	504251	47054	3
42004	Brezno 1 ob cesti Grčarice-Glažuta	Brezno	geomorfp	državni	480478	56786	3
43974	Brezno 1 ob Krožni cesti	Brezno	geomorfp	državni	444721	81691	3
43888	Brezno 1 ob Ledeniški poti	Brezno	geomorfp	državni	430185	83275	3
42013	Brezno 1 ob poti z Viševnika proti Pršivcu	Brezno	geomorfp	državni	408649	130038	3
45721	Brezno 1 ob Stranski cesti	Poševno ali stopnjasto brezno	geomorfp	državni	428228	76407	3
52475	Brezno 1 ob Travni cesti	Brezno	geomorfp	državni	432486	82033	3
43294	Brezno 1 ob Trebanjski poti	Poševno ali stopnjasto brezno	geomorfp	državni	410868	61057	3
47284	Brezno 1 oddelku 6-b	Brezno	geomorfp	državni	445519	83657	3
51571	Brezno 1 pod Ajbikom	Spodmol, kevdrc	geomorfp	državni	491635	45167	3
50951	Brezno 1 pod Bazo 20	Brezno	geomorfp	državni	503245	62408	3
44135	Brezno 1 pod Činkovcem	Brezno	geomorfp	državni	458328	57556	3
42522	Brezno 1 pod Debelim laštom	Brezno s snegom	geomorfp	državni	404849	133158	3
44114	Brezno 1 pod Debelim vrhom	Brezno	geomorfp	državni	409689	134008	3
47946	Brezno 1 pod Debelim vrhom	Brezno	geomorfp	državni	429067	75918	3
49276	Brezno 1 pod Debelim vrhom	Brezno	geomorfp	državni	508240	43345	3
51572	Brezno 1 pod Frnikolo	Brezno	geomorfp	državni	509915	40357	3
45672	Brezno 1 pod Gornjimi Lazi	Poševno ali stopnjasto brezno	geomorfp	državni	511684	62085	3
48662	Brezno 1 pod Gradiščem	Brezno	geomorfp	državni	440940	83583	3
40567	Brezno 1 pod Gradišnico	Brezno	geomorfp	državni	440738	84267	3
49589	Brezno 1 pod grobkom	Poševno ali stopnjasto brezno	geomorfp	državni	505245	51814	3
43708	Brezno 1 pod Javorniško cesto	Brezno	geomorfp	državni	446472	72564	3
45029	Brezno 1 pod Kalom	Brezno	geomorfp	državni	403309	130788	3
44902	Brezno 1 pod Kalvarijo	Brezno	geomorfp	državni	456958	53826	3
45261	Brezno 1 pod Kamenim vrhom	Poševno ali stopnjasto brezno	geomorfp	državni	454238	46486	3
50513	Brezno 1 pod Koflom	Brezno	geomorfp	državni	495463	55693	3
42523	Brezno 1 pod koto 2172	Brezno	geomorfp	državni	404969	133318	3
44110	Brezno 1 pod Lenčkovim lazom	Brezno	geomorfp	državni	457770	59010	3
50728	Brezno 1 pod Malim Golakom	Brezno	geomorfp	državni	412189	93329	3
43826	Brezno 1 pod Medvedovo glavo	Brezno	geomorfp	državni	460318	47596	3
45283	Brezno 1 pod Meželiščem	Brezno	geomorfp	državni	459818	50556	3
46177	Brezno 1 pod Nagelbihlom	Brezno	geomorfp	državni	487183	51564	3
47572	Brezno 1 pod Nanoško cesto	Brezno	geomorfp	državni	427606	77140	3
43253	Brezno 1 pod Ogradi	Brezno	geomorfp	državni	409659	133678	3
45141	Brezno 1 pod Ostričem	Poševno ali stopnjasto brezno	geomorfp	državni	424868	44786	3
50147	Brezno 1 pod Ovčjakom	Brezno	geomorfp	državni	506777	50455	3
52169	Brezno 1 pod Pečko	Brezno	geomorfp	državni	499505	67441	3
47056	Brezno 1 pod planino	Brezno	geomorfp	državni	383278	123778	3
52960	Brezno 1 pod Slovenskim vrhom	Jama z breznom in etažami, poševna jama	geomorfp	državni	485658	57562	3
51738	Brezno 1 pod Smrečnim robom	Brezno	geomorfp	državni	447355	83216	3
41745	Brezno 1 pod Starim vrhom	Brezno	geomorfp	državni	440439	75175	3
49745	Brezno 1 pod Suhim vrhom	Brezno	geomorfp	državni	505049	55625	3
42032	Brezno 1 pod Šijo	Brezno	geomorfp	državni	410229	123288	3
42234	Brezno 1 pod Šmarjetno glavo	Brezno s snegom	geomorfp	državni	409609	136898	3
44004	Brezno 1 pod Štalami	Jama z breznom in etažami, poševna jama	geomorfp	državni	497754	59340	3
51949	Brezno 1 pod Velikim Rogom	Brezno	geomorfp	državni	499092	59780	3
42839	Brezno 1 pod Velikim Špičjem	Brezno s snegom	geomorfp	državni	404879	133428	3
48147	Brezno 1 pod Velikim vrhom	Jama z breznom in etažami, poševna jama	geomorfp	državni	430588	82407	3
53082	Brezno 1 pod Velikim vrhom	Brezno s snegom	geomorfp	državni	474178	135392	3
50642	Brezno 1 pod Viševnikom	Brezno s snegom	geomorfp	državni	415594	136175	3
49535	Brezno 1 pod Vrh goro	Brezno	geomorfp	državni	509521	40464	3
52604	Brezno 1 pod Vrhom	Jama z breznom in etažami, poševna jama	geomorfp	državni	493028	63122	3
42267	Brezno 1 pod Vršacem	Brezno	geomorfp	državni	407349	136378	3
50298	Brezno 1 pod Zagradcem	Brezno	geomorfp	državni	508486	49491	3
40308	Brezno 1 pod Ženčkom	Poševno ali stopnjasto brezno	geomorfp	državni	438978	85347	3
43977	Brezno 1 pred Tešmarco	Poševno ali stopnjasto brezno	geomorfp	državni	444118	81399	3
44272	Brezno 1 pri Barki	Poševno ali stopnjasto brezno	geomorfp	državni	451548	57066	3
51573	Brezno 1 pri bolnici Zgornje Lašče	Brezno	geomorfp	državni	499121	65208	3
44585	Brezno 1 pri Dovčarju	Jama z breznom in etažami, poševna jama	geomorfp	državni	462759	110727	3
41428	Brezno 1 pri Dragovici	Brezno	geomorfp	državni	397108	100642	3
52689	Brezno 1 pri Fridrihštajnu	Brezno	geomorfp	državni	488265	52079	3
45670	Brezno 1 pri gozdarski koči v oddelku 17	Brezno	geomorfp	državni	504915	72957	3
43260	Brezno 1 pri grobišču	Brezno	geomorfp	državni	501684	61013	3
45127	Brezno 1 pri Javharci	Poševno ali stopnjasto brezno	geomorfp	državni	482138	81991	3
47269	Brezno 1 pri Jocovi jami	Brezno	geomorfp	državni	444122	86359	3
40296	Brezno 1 pri Kaliških kolišč̌evkah	Brezno	geomorfp	državni	439525	83537	3
51777	Brezno 1 pri kamnolomu Grda draga	Brezno	geomorfp	državni	453915	49341	3
50837	Brezno 1 pri katedrali	Brezno	geomorfp	državni	507097	45928	3
48365	Brezno 1 pri Kecejevi jami	Brezno	geomorfp	državni	498506	129893	3
41384	Brezno 1 pri Klancu	Poševno ali stopnjasto brezno	geomorfp	državni	416304	51195	3
41500	Brezno 1 pri Korenu	Brezno	geomorfp	državni	405278	94837	3
49306	Brezno 1 pri kotlu	Brezno	geomorfp	državni	507378	45917	3
44786	Brezno 1 pri Krepljah	Brezno	geomorfp	državni	408248	67397	3
43301	Brezno 1 pri Lobašgrote	Brezno	geomorfp	državni	493328	48386	3
49461	Brezno 1 pri medvedovi luži	Brezno	geomorfp	državni	504596	73565	3
43870	Brezno 1 pri Mekinjah	Brezno	geomorfp	državni	484976	92286	3
41847	Brezno 1 pri Muhovi ogradi	Jama z breznom in etažami, poševna jama	geomorfp	državni	440927	61867	3
42862	Brezno 1 pri Nemški loki	Brezno	geomorfp	državni	503512	46019	3
46863	Brezno 1 pri Okarini	Brezno	geomorfp	državni	483258	55486	3
42001	Brezno 1 pri Pajniču	Brezno	geomorfp	državni	481528	58036	3
43343	Brezno 1 pri planini Viševnik	Brezno	geomorfp	državni	409649	129738	3
43689	Brezno 1 pri razvalinah	Brezno	geomorfp	državni	446384	72821	3
40211	Brezno 1 pri Škedneni jami	Brezno	geomorfp	državni	441149	81948	3
44113	Brezno 1 pri Školu	Brezno	geomorfp	državni	460378	54336	3
52690	Brezno 1 pri Šmihelskih ponikvah	Brezno	geomorfp	državni	430199	76010	3
42477	Brezno 1 pri totalizatorju	Jama s snegom	geomorfp	državni	411254	138713	3
41721	Brezno 1 pri Treh križih	Brezno z občasnim tokom	geomorfp	državni	494555	52237	3
48751	Brezno 1 pri Uršni jami	Brezno	geomorfp	državni	511358	62073	3
46696	Brezno 1 pri Vrhuščku	Brezno	geomorfp	državni	475429	76486	3
42260	Brezno 1 severno od Vršakov	Brezno s snegom	geomorfp	državni	408409	135678	3
44593	Brezno 1 SZ od Vranjega vrha	Brezno	geomorfp	državni	427048	90687	3
44222	Brezno 1 v Blatni dolini	Brezno	geomorfp	državni	449235	58105	3
41779	Brezno 1 v Bretetovi dolini	Brezno	geomorfp	državni	433009	91877	3

Ident.št.	Ime	Kratka oznaka	Zvrst	Pomen	Koordinata E	Koordinata N	režim vstopa
45385	Brezno 1 v Črliških dolinah	Poševno ali stopnjasto brezno	geomorfp	državni	420898	59626	3
53083	Brezno 1 v dolini Kurti	Jama z breznom in etažami, poševna jama	geomorfp	državni	475244	135759	3
40220	Brezno 1 v Faturjevem talu	Brezno	geomorfp	državni	442098	82367	3
43322	Brezno 1 v Golokračini	Brezno	geomorfp	državni	411088	60677	3
52025	Brezno 1 v Gornjih rupah	Brezno	geomorfp	državni	454705	44306	3
43612	Brezno 1 v Gostih dolinah	Brezno	geomorfp	državni	410361	64440	3
40597	Brezno 1 v Gošči	Jama z breznom in etažami, poševna jama	geomorfp	državni	449675	80870	3
49037	Brezno 1 v gozdu nad Lučami	Brezno	geomorfp	državni	478953	85625	3
53467	Brezno 1 v grapi	Brezno	geomorfp	državni	398381	75994	3
40223	Brezno 1 v Hrvatih	Brezno	geomorfp	državni	442280	82455	3
44789	Brezno 1 v Jankovcu	Brezno	geomorfp	državni	435798	38076	3
45901	Brezno 1 v Jelenovih dolinah	Brezno	geomorfp	državni	452798	49446	3
50312	Brezno 1 v Koprivni dolini	Brezno	geomorfp	državni	507476	50235	3
42439	Brezno 1 v Kosmaču	Brezno	geomorfp	državni	440428	65136	3
43665	Brezno 1 v Kovnici	Poševno ali stopnjasto brezno	geomorfp	državni	436618	38186	3
42527	Brezno 1 v Krnici	Brezno	geomorfp	državni	404629	133868	3
40203	Brezno 1 v Lanskem vrhu	Brezno	geomorfp	državni	441300	82853	3
43982	Brezno 1 v Mali Smrečnici	Brezno	geomorfp	državni	441040	83042	3
49332	Brezno 1 v Mejah	Brezno	geomorfp	državni	409053	66568	3
44267	Brezno 1 v oddelku 13/b RJD	Brezno	geomorfp	državni	452863	58066	3
44845	Brezno 1 v oddelku 15/b RM	Jama z breznom in etažami, poševna jama	geomorfp	državni	453788	54036	3
43984	Brezno 1 v oddelku 16/c	Brezno	geomorfp	državni	445569	82222	3
51546	Brezno 1 v oddelku 18	Brezno	geomorfp	državni	432665	127446	3
45243	Brezno 1 v oddelku 22/c	Brezno	geomorfp	državni	444388	81647	3
46153	Brezno 1 v oddelku 24 na Kulovih selih	Brezno	geomorfp	državni	503443	71765	3
43986	Brezno 1 v oddelku 25/a	Brezno	geomorfp	državni	445349	81362	3
44503	Brezno 1 v oddelku 28/a1 RGM	Brezno s stalnim ledom	geomorfp	državni	459038	48466	3
45045	Brezno 1 v oddelku 2-d GGE Škocjan	Brezno	geomorfp	državni	443025	75111	3
43989	Brezno 1 v oddelku 30/b RR	Poševno ali stopnjasto brezno	geomorfp	državni	445008	80416	3
44322	Brezno 1 v oddelku 35/a2 RLd	Poševno ali stopnjasto brezno	geomorfp	državni	456918	56316	3
45260	Brezno 1 v oddelku 39-d	Poševno ali stopnjasto brezno	geomorfp	državni	453459	45116	3
44504	Brezno 1 v oddelku 40/a RGM	Brezno	geomorfp	državni	458937	48829	3
45293	Brezno 1 v oddelku 43-c	Brezno	geomorfp	državni	460457	54668	3
45734	Brezno 1 v oddelku 47a	Poševno ali stopnjasto brezno	geomorfp	državni	460548	53746	3
45290	Brezno 1 v oddelku 47-e	Jama z breznom in etažami, poševna jama	geomorfp	državni	460498	54206	3
46740	Brezno 1 v oddelku 6	Brezno	geomorfp	državni	479688	58831	3
46741	Brezno 1 v oddelku 7	Brezno	geomorfp	državni	479598	58706	3
42924	Brezno 1 v oddelku A6-35b	Brezno	geomorfp	državni	499003	60612	3
42923	Brezno 1 v oddelku A6-35c	Poševno ali stopnjasto brezno	geomorfp	državni	498568	60501	3
42960	Brezno 1 v oddelkuA6-35a	Brezno	geomorfp	državni	498978	60161	3
54213	Brezno 1 v odseku 11011	Poševno ali stopnjasto brezno	geomorfp	državni	499687	65230	3
54214	Brezno 1 v odseku 11086	Jama z breznom in etažami, poševna jama	geomorfp	državni	499515	65529	3
50162	Brezno 1 v Podražju	Brezno	geomorfp	državni	509664	52429	3
40989	Brezno 1 v Praprotni dragi	Brezno	geomorfp	državni	461048	51060	3
49487	Brezno 1 v Stajah	Jama z breznom in etažami, poševna jama	geomorfp	državni	419048	58679	3
40038	Brezno 1 v Špeharjevem talu	Jama z breznom in etažami, poševna jama	geomorfp	državni	441989	88557	3
42516	Brezno 1 v Zajezerski dolini	Brezno	geomorfp	državni	405749	133298	3
54202	Brezno 1 za Bičkovo skalo	Brezno	geomorfp	državni	437417	124196	3
51252	Brezno 1 za Črnim vrhom	Brezno	geomorfp	državni	430384	129527	3
52165	Brezno 1 za deponijo	Jama z breznom in etažami, poševna jama	geomorfp	državni	492876	51034	3
48744	Brezno 1 za Dolgo dolino	Brezno	geomorfp	državni	443223	83727	3
54454	Brezno 1 za Kalom	Brezno	geomorfp	državni	403335	131112	3
43845	Brezno 1 Za lužco	Brezno	geomorfp	državni	445149	80138	3
43657	Brezno 1 za Mesarjevim vrhom	Brezno	geomorfp	državni	436973	80737	3
43154	Brezno 1 zahodno od Travnika	Poševno ali stopnjasto brezno	geomorfp	državni	511128	39035	3
42869	Brezno 1 zahodno od Zagozdca	Jama z breznom in etažami, poševna jama	geomorfp	državni	504590	42738	3
40875	Brezno 10	Brezno	geomorfp	državni	467130	135787	3
45844	Brezno 10 ob Jazbec cesti	Poševno ali stopnjasto brezno	geomorfp	državni	497228	63895	3
44122	Brezno 10 pod Debelim vrhom	Brezno	geomorfp	državni	409589	134168	3
54463	Brezno 10 pod Kalom	Brezno	geomorfp	državni	403450	130355	3
43257	Brezno 10 pri Jelenici	Brezno	geomorfp	državni	501528	60460	3
44123	Brezno 11 pod Debelim vrhom	Poševno ali stopnjasto brezno	geomorfp	državni	409629	133928	3
42847	Brezno 11 pod Velikim Špičjem	Brezno s snegom	geomorfp	državni	404359	133738	3
43258	Brezno 11 pri Jelenici	Brezno	geomorfp	državni	500924	59607	3
44124	Brezno 12 pod Debelim vrhom	Poševno ali stopnjasto brezno	geomorfp	državni	409589	133928	3
42848	Brezno 12 pod Velikim Špičjem	Brezno	geomorfp	državni	404919	133478	3
45149	Brezno 12. zbora	Brezno	geomorfp	državni	503923	64104	3
44125	Brezno 13 pod Debelim vrhom	Brezno	geomorfp	državni	409619	133988	3
44126	Brezno 14 pod Debelim vrhom	Brezno s snegom	geomorfp	državni	409619	133988	3
51185	Brezno 149 mm	Brezno	geomorfp	državni	391212	78097	3
41580	Brezno 15 na Malih Podih	Brezno s snegom	geomorfp	državni	466870	135947	3
44128	Brezno 16 pod Debelim vrhom	Brezno	geomorfp	državni	409579	134038	3
41586	Brezno 17 na Malih Podih	Brezno s snegom	geomorfp	državni	466740	135567	3
44129	Brezno 17 pod Debelim vrhom	Brezno s snegom	geomorfp	državni	409609	134058	3
44130	Brezno 18 pod Debelim vrhom	Brezno s snegom	geomorfp	državni	409529	134048	3
41583	Brezno 19 na Malih Podih	Brezno	geomorfp	državni	466820	135927	3
44131	Brezno 19 pod Debelim vrhom	Brezno s snegom	geomorfp	državni	409509	133888	3
54063	Brezno 2 jugozahodno od Batice	Jama z breznom in etažami, poševna jama	geomorfp	državni	429626	38756	3
49380	Brezno 2 južno od Strašne jame	Brezno	geomorfp	državni	426916	43673	3
48267	Brezno 2 med Golacem in Obrovom	Brezno	geomorfp	državni	427918	43571	3
54287	Brezno 2 na Avpiču	Brezno	geomorfp	državni	504978	73162	3
40623	Brezno 2 na Bezovski gmajni	Poševno ali stopnjasto brezno	geomorfp	državni	449387	78089	3
53191	Brezno 2 na Dolgi gorici	Brezno	geomorfp	državni	502486	58422	3
53084	Brezno 2 na Dolgi trati	Brezno s stalnim ledom	geomorfp	državni	475532	134583	3
42245	Brezno 2 na Hribaricah	Brezno s snegom	geomorfp	državni	408799	135588	3
40477	Brezno 2 na Ilovcu	Brezno	geomorfp	državni	526025	92450	3
51574	Brezno 2 na Jamnicah	Brezno	geomorfp	državni	509188	35390	3
54477	Brezno 2 na Jelenbregu	Brezno	geomorfp	državni	502629	62189	3
41323	Brezno 2 na Jelovici	Brezno	geomorfp	državni	431819	129358	3
45212	Brezno 2 na Kaliču	Brezno	geomorfp	državni	443035	71149	3
44831	Brezno 2 na Kamniku	Jama z breznom in etažami, poševna jama	geomorfp	državni	510756	119058	3
52961	Brezno 2 na kočevski Rebri	Brezno	geomorfp	državni	485891	58452	3
45083	Brezno 2 na Kopi	Poševno ali stopnjasto brezno	geomorfp	državni	383408	133238	3
41700	Brezno 2 na Koritih	Brezno	geomorfp	državni	405239	129728	3
52962	Brezno 2 na Kunču	Poševno ali stopnjasto brezno	geomorfp	državni	498261	64294	3
40205	Brezno 2 na Lanskem vrhu	Brezno	geomorfp	državni	441299	83084	3
43130	Brezno 2 na Malem griču	Brezno	geomorfp	državni	487929	77185	3
44844	Brezno 2 na meji oddelku 12 in 18 RM	Brezno	geomorfp	državni	452933	53666	3
43972	Brezno 2 na meji oddelku 24-25 RR	Brezno	geomorfp	državni	445663	81071	3
45170	Brezno 2 na Ostriškem sedlu	Brezno	geomorfp	državni	424018	44756	3
45445	Brezno 2 na Petrovem hribu	Brezno	geomorfp	državni	498534	49892	3
42668	Brezno 2 na Plešivici	Brezno	geomorfp	državni	522853	43155	3
52560	Brezno 2 na Poljski devici	Brezno	geomorfp	državni	475060	136397	3
51950	Brezno 2 na Preži	Brezno	geomorfp	državni	495119	61606	3
43591	Brezno 2 na priključku Logatec-Derviše (P 4+8)	Brezno	geomorfp	državni	442304	85677	3
47661	Brezno 2 na Prjemanju	Brezno	geomorfp	državni	391533	79098	3
52164	Brezno 2 na Riglju	Brezno	geomorfp	državni	493122	60666	3
53085	Brezno 2 na robu doline Kurti	Jama z breznom in etažami, poševna jama	geomorfp	državni	475234	135831	3
42022	Brezno 2 na severnem pobočju Vogla	Brezno	geomorfp	državni	408178	123338	3
50311	Brezno 2 na Slabi gorici	Brezno	geomorfp	državni	505958	48917	3
49430	Brezno 2 na Sovji steni	Brezno	geomorfp	državni	501726	59954	3
49453	Brezno 2 na Svinjskih štalah	Brezno	geomorfp	državni	509002	44374	3
44770	Brezno 2 na Tolanu	Jama z breznom in etažami, poševna jama	geomorfp	državni	512400	61608	3
44596	Brezno 2 Na vrh Griž	Poševno ali stopnjasto brezno	geomorfp	državni	427828	89867	3
53086	Brezno 2 na Vrtačah	Brezno	geomorfp	državni	474756	134700	3
48955	Brezno 2 nad bolnico	Brezno	geomorfp	državni	512000	63776	3
45135	Brezno 2 nad Izvirom v Malnih	Jama z breznom in etažami, poševna jama	geomorfp	državni	442300	75941	3
43828	Brezno 2 nad Jelenjo drago	Brezno z občasnim ledom	geomorfp	državni	460543	46330	3
45823	Brezno 2 nad Kočevskimi Poljanami	Poševno ali stopnjasto brezno	geomorfp	državni	503488	64960	3
45086	Brezno 2 nad Lašco	Poševno ali stopnjasto brezno	geomorfp	državni	400459	124998	3
45184	Brezno 2 nad Lepim dolom	Jama z breznom in etažami, poševna jama	geomorfp	državni	458918	51776	3
51154	Brezno 2 nad Mavrlenom	Brezno	geomorfp	državni	509701	48337	3
43695	Brezno 2 nad Praprotno drago	Poševno ali stopnjasto brezno	geomorfp	državni	460228	49276	2
41537	Brezno 2 nad Revenom	Poševno ali stopnjasto brezno	geomorfp	državni	417478	98812	3
41967	Brezno 2 nad Staro vasjo	Brezno	geomorfp	državni	438864	68782	3
47570	Brezno 2 nad Stranskimi ponikvami	Brezno	geomorfp	državni	429408	75297	3
51575	Brezno 2 nad Šišjimi košenicami	Brezno	geomorfp	državni	505844	46084	3
42279	Brezno 2 nad Velikim jezerom	Brezno	geomorfp	državni	406169	134568	3
49715	Brezno 2 nad Zjotom	Brezno	geomorfp	državni	504231	47027	3

Ident.št.	Ime	Kratka oznaka	Zvrst	Pomen	Koordinata E	Koordinata N	režim vstopa
51155	Brezno 2 ob Jazbec cesti	Brezno	geomorfp	državni	496940	63459	3
43975	Brezno 2 ob Krožni cesti	Brezno	geomorfp	državni	445364	82907	3
43889	Brezno 2 ob Ledeniški poti	Brezno	geomorfp	državni	430155	83264	3
40329	Brezno 2 ob stari Trajbarci	Brezno	geomorfp	državni	440758	81867	3
45722	Brezno 2 ob Stranski cesti	Poševno ali stopnjasto brezno	geomorfp	državni	428468	75457	3
52476	Brezno 2 ob Travni cesti	Brezno	geomorfp	državni	432538	81892	3
51716	Brezno 2 pod Ajbikom	Brezno	geomorfp	državni	491465	44799	3
50952	Brezno 2 pod Bazo 20	Brezno	geomorfp	državni	503153	62464	3
51778	Brezno 2 pod Cerovcem	Brezno	geomorfp	državni	443469	74190	3
54432	Brezno 2 pod cesto v oddelku 56	Brezno	geomorfp	državni	500840	62144	3
44136	Brezno 2 pod Činkovcem	Brezno	geomorfp	državni	458408	57406	3
42533	Brezno 2 pod Debelim laštom	Brezno s snegom	geomorfp	državni	405199	132988	3
47947	Brezno 2 pod Debelim vrhom	Brezno	geomorfp	državni	429084	76166	3
49277	Brezno 2 pod Debelim vrhom	Poševno ali stopnjasto brezno	geomorfp	državni	508231	43378	3
51951	Brezno 2 pod Dekličino goro	Brezno	geomorfp	državni	497892	43566	3
51576	Brezno 2 pod Frnikolo	Jama z breznom in etažami, poševna jama	geomorfp	državni	509912	40297	3
45673	Brezno 2 pod Gornjimi Lazi	Brezno	geomorfp	državni	511594	62119	3
48663	Brezno 2 pod Gradiščem	Brezno	geomorfp	državni	440884	83558	3
40568	Brezno 2 pod Gradišnico	Brezno	geomorfp	državni	440743	84327	3
49590	Brezno 2 pod grobkom	Poševno ali stopnjasto brezno	geomorfp	državni	505337	51850	3
43709	Brezno 2 pod Javorniško cesto	Brezno	geomorfp	državni	446579	72424	3
45098	Brezno 2 pod Javorovim gričem	Brezno	geomorfp	državni	445005	82471	3
45030	Brezno 2 pod Kalom	Brezno	geomorfp	državni	403349	130828	3
44903	Brezno 2 pod Kalvarijo	Poševno ali stopnjasto brezno	geomorfp	državni	456658	53466	3
50700	Brezno 2 pod Koflom	Brezno	geomorfp	državni	495538	55829	3
42525	Brezno 2 pod koto 2172	Brezno	geomorfp	državni	405039	133458	3
44111	Brezno 2 pod Lenčkovim lazom	Brezno	geomorfp	državni	457778	59016	3
52478	Brezno 2 pod Medvedovo glavo	Brezno	geomorfp	državni	460357	47424	3
51104	Brezno 2 pod Nagelbihlom	Brezno	geomorfp	državni	487190	51581	3
47110	Brezno 2 pod Novelo	Brezno	geomorfp	državni	396104	78069	3
52405	Brezno 2 pod Oblim vrhom	Jama z breznom in etažami, poševna jama	geomorfp	državni	443556	84677	3
50148	Brezno 2 pod Ovčjakom	Jama z breznom in etažami, poševna jama	geomorfp	državni	506794	50217	3
52170	Brezno 2 pod Pečko	Brezno	geomorfp	državni	499388	67549	3
51291	Brezno 2 pod piramido	Brezno	geomorfp	državni	507373	43122	2
50033	Brezno 2 pod Polanščkom	Brezno	geomorfp	državni	417660	53561	3
53192	Brezno 2 pod Skalno gorico	Brezno	geomorfp	državni	505676	54090	3
52963	Brezno 2 pod Slovenskim vrhom	Brezno	geomorfp	državni	486234	57687	3
52149	Brezno 2 pod Smrečnim robom	Brezno	geomorfp	državni	447188	82921	3
41744	Brezno 2 pod Starim vrhom	Jama z breznom in etažami, poševna jama	geomorfp	državni	440665	74505	3
49746	Brezno 2 pod Suhim vrhom	Brezno	geomorfp	državni	504906	55560	3
51156	Brezno 2 pod Svetim Križem	Poševno ali stopnjasto brezno	geomorfp	državni	509717	48787	3
42036	Brezno 2 pod Šijo	Brezno s snegom	geomorfp	državni	410599	123178	3
42236	Brezno 2 pod Šmarjetno glavo	Brezno s snegom	geomorfp	državni	409619	136778	3
44310	Brezno 2 pod Štalami	Poševno ali stopnjasto brezno	geomorfp	državni	497659	59652	3
51952	Brezno 2 pod Velikim Rogom	Brezno	geomorfp	državni	498719	60207	3
42840	Brezno 2 pod Velikim Špičjem	Brezno s snegom	geomorfp	državni	404889	133508	3
53087	Brezno 2 pod Velikim vrhom	Brezno s snegom	geomorfp	državni	474198	135417	3
54216	Brezno 2 pod Vinsko goro	Brezno	geomorfp	državni	510947	52080	3
50643	Brezno 2 pod Viševnikom	Poševno ali stopnjasto brezno	geomorfp	državni	415542	136187	3
52605	Brezno 2 pod Vrhom	Brezno	geomorfp	državni	492834	63487	3
42268	Brezno 2 pod Vršacem	Brezno s snegom	geomorfp	državni	407299	136128	3
50299	Brezno 2 pod Zagradcem	Brezno	geomorfp	državni	508454	49420	3
43145	Brezno 2 pod železniško postajo Planina	Brezno	geomorfp	državni	443628	80361	3
40323	Brezno 2 pod Ženčkom	Poševno ali stopnjasto brezno	geomorfp	državni	439058	85167	3
51292	Brezno 2 pod Železljcem	Brezno	geomorfp	državni	507962	41798	3
43978	Brezno 2 pred Tešmarco	Jama z breznom in etažami, poševna jama	geomorfp	državni	444127	81397	3
51577	Brezno 2 pri bolnici Zgornje Lašče	Brezno	geomorfp	državni	499591	65314	3
49391	Brezno 2 pri Dol ledenici	Brezno	geomorfp	državni	416586	91627	3
44586	Brezno 2 pri Dovčarju	Brezno	geomorfp	državni	462884	110672	3
41429	Brezno 2 pri Dragovici	Poševno ali stopnjasto brezno	geomorfp	državni	396878	100537	3
52691	Brezno 2 pri Fridrihštajnu	Brezno	geomorfp	državni	488395	51976	3
45671	Brezno 2 pri gozdarski koči v oddelku 17	Brezno	geomorfp	državni	504994	73026	3
43259	Brezno 2 pri grobišču	Jama s stalnim tokom	geomorfp	državni	501785	60984	3
45128	Brezno 2 pri Javharci	Brezno	geomorfp	državni	481998	82226	3
40295	Brezno 2 pri Kaliških kolišev̌kah	Poševno ali stopnjasto brezno	geomorfp	državni	439568	83587	3
51779	Brezno 2 pri kamnolomu Grda draga	Brezno	geomorfp	državni	453760	49524	3
50838	Brezno 2 pri katedrali	Brezno	geomorfp	državni	507114	46033	3
48366	Brezno 2 pri Kecejevi jami	Brezno	geomorfp	državni	498421	129865	3
53403	Brezno 2 pri Konjski poti v Lozi	Brezno	geomorfp	državni	429724	64205	3
41501	Brezno 2 pri Korenu	Brezno	geomorfp	državni	406633	94642	3
49307	Brezno 2 pri kotlu	Brezno	geomorfp	državni	507359	45917	3
50954	Brezno 2 pri Kraljici Roga	Brezno	geomorfp	državni	501232	57630	3
44785	Brezno 2 pri Krepljah	Brezno	geomorfp	državni	408353	67433	3
45612	Brezno 2 pri Kržišču	Brezno	geomorfp	državni	453914	80656	3
43302	Brezno 2 pri Lobašgrote	Brezno	geomorfp	državni	493303	48336	3
44982	Brezno 2 pri Logarnici Ravnik	Jama/brezno	geomorfp	državni	443518	81217	3
53236	Brezno 2 pri Marinovcu	Poševno ali stopnjasto brezno	geomorfp	državni	475401	63241	3
49462	Brezno 2 pri medvedovi luži	Jama z breznom in etažami, poševna jama	geomorfp	državni	504667	73702	3
46288	Brezno 2 pri mejnem prehodu Starod	Brezno	geomorfp	državni	437540	39480	3
41848	Brezno 2 pri Muhovi ogradi	Jama z breznom in etažami, poševna jama	geomorfp	državni	440939	61903	3
42863	Brezno 2 pri Nemški Loki	Brezno	geomorfp	državni	503625	46051	3
42002	Brezno 2 pri Pajnču	Brezno	geomorfp	državni	481530	57913	3
43344	Brezno 2 pri planini Viševnik	Brezno	geomorfp	državni	409529	129588	3
53538	Brezno 2 pri Pogorelcu	Poševno ali stopnjasto brezno	geomorfp	državni	502474	65514	3
44842	Brezno 2 pri razvalinah	Brezno	geomorfp	državni	446508	72726	3
40212	Brezno 2 pri Skedneni jami	Brezno	geomorfp	državni	441142	81920	3
45213	Brezno 2 pri Slapenskem ledeniku	Jama z breznom in etažami, poševna jama	geomorfp	državni	426488	75782	3
45139	Brezno 2 pri Strmecu	Jama z breznom in etažami, poševna jama	geomorfp	državni	430859	132938	3
45299	Brezno 2 pri Školu	Poševno ali stopnjasto brezno	geomorfp	državni	460363	54356	3
42772	Brezno 2 pri Totalizatorju	Brezno s stalnim ledom	geomorfp	državni	411244	138388	3
41722	Brezno 2 pri Treh križih	Brezno	geomorfp	državni	494526	52277	3
48752	Brezno 2 pri Uršni jami	Brezno	geomorfp	državni	511380	62039	3
46697	Brezno 2 pri Vrhuščku	Brezno	geomorfp	državni	475479	76186	3
47576	Brezno 2 pri Zavinki jami	Brezno	geomorfp	državni	429505	63822	3
42223	Brezno 2 severno od Doliča	Brezno s snegom	geomorfp	državni	409499	137038	3
42261	Brezno 2 severno od Vršakov	Brezno	geomorfp	državni	408439	135648	3
50030	Brezno 2 severozahodno od Lohk	Brezno	geomorfp	državni	397786	103189	3
44594	Brezno 2 SZ od Vranjega vrha	Brezno	geomorfp	državni	427078	90677	3
44223	Brezno 2 v Blatni dolini	Poševno ali stopnjasto brezno	geomorfp	državni	449302	58051	3
41780	Brezno 2 v Bretetovi dolini	Poševno ali stopnjasto brezno	geomorfp	državni	432979	91867	3
50567	Brezno 2 v Čokovi dolini	Brezno	geomorfp	državni	447894	80556	3
45413	Brezno 2 v Črliških dolinah	Poševno ali stopnjasto brezno	geomorfp	državni	420903	59636	3
52964	Brezno 2 v Debliških livadah	Brezno	geomorfp	državni	494811	58621	3
52187	Brezno 2 v Ferdrenški gmajni	Jama z breznom in etažami, poševna jama	geomorfp	državni	496533	43036	3
43705	Brezno 2 v Golokračini	Poševno ali stopnjasto brezno	geomorfp	državni	410918	61047	3
52026	Brezno 2 v Gornjih rupah	Brezno	geomorfp	državni	454537	44695	3
42392	Brezno 2 v gozdu nad Lučami	Brezno	geomorfp	državni	478684	86045	3
53468	Brezno 2 v grapi	Brezno	geomorfp	državni	398384	76006	3
49212	Brezno 2 v Grdi žlebini	Poševno ali stopnjasto brezno	geomorfp	državni	415386	59686	3
40226	Brezno 2 v Hrvatih	Poševno ali stopnjasto brezno	geomorfp	državni	442324	82456	3
49476	Brezno 2 v Jelenovih dolinah	Brezno	geomorfp	državni	452976	49651	3
45570	Brezno 2 v Kančen dolu	Jama z breznom in etažami, poševna jama	geomorfp	državni	519607	69273	3
50313	Brezno 2 v Koprivni dolini	Brezno	geomorfp	državni	507690	50690	3
42440	Brezno 2 v Kosmaču	Poševno ali stopnjasto brezno	geomorfp	državni	440579	65002	3
43666	Brezno 2 v Kovnici	Poševno ali stopnjasto brezno	geomorfp	državni	436348	38006	3
42528	Brezno 2 v Krnici	Brezno s snegom	geomorfp	državni	404559	133908	3
43983	Brezno 2 v Mali Smrečnici	Brezno	geomorfp	državni	441049	83036	3
49333	Brezno 2 v Mejah	Brezno	geomorfp	državni	408798	66496	3
44268	Brezno 2 v oddelku 13/b RJD	Brezno	geomorfp	državni	452598	58311	3
47277	Brezno 2 v oddelku 17-d	Brezno	geomorfp	državni	445020	82022	3
51547	Brezno 2 v oddelku 18	Brezno	geomorfp	državni	432650	127446	3
44846	Brezno 2 v oddelku 21/c GGE Ravnik	Brezno	geomorfp	državni	445262	81684	3
43987	Brezno 2 v oddelku 25/a	Brezno	geomorfp	državni	445354	81370	3
45200	Brezno 2 v oddelku 28-a1	Brezno	geomorfp	državni	459028	48446	3
45046	Brezno 2 v oddelku 2-d GGE Škocjan	Brezno	geomorfp	državni	443087	75039	3
43990	Brezno 2 v oddelku 30/b	Brezno	geomorfp	državni	444832	80408	3
45505	Brezno 2 v oddelku 39-a	Brezno z občasnim ledom	geomorfp	državni	453548	45176	3
44505	Brezno 2 v oddelku 40/a	Brezno s snegom	geomorfp	državni	459209	48734	3
45922	Brezno 2 v oddelku 43/a2 (GE Snežnik)	Brezno	geomorfp	državni	460378	54666	3

Ident.št.	Ime	Kratka oznaka	Zvrst	Pomen	Koordinata E	Koordinata N	režim vstopa
45735	Brezno 2 v oddelku 47a RS	Spodmol, kevdrc	geomorfp	državni	460648	53856	3
45291	Brezno 2 v oddelku 47-e	Brezno	geomorfp	državni	460718	54146	3
46742	Brezno 2 v oddelku 7	Brezno	geomorfp	državni	479578	58696	3
41949	Brezno 2 v oddelku 76	Jama z breznom in etažami, poševna jama	geomorfp	državni	475078	60786	3
42925	Brezno 2 v oddelku A6-35b	Brezno	geomorfp	državni	498960	60636	3
49028	Brezno 2 v oddelku A6-35c	Brezno	geomorfp	državni	498553	60483	3
54217	Brezno 2 v odseku 11086	Poševno ali stopnjasto brezno	geomorfp	državni	499371	65596	3
43295	Brezno 2 v Orleški smodnišnici	Brezno	geomorfp	državni	411358	61087	3
50321	Brezno 2 v Podražju	Poševno ali stopnjasto brezno	geomorfp	državni	509720	52406	3
51953	Brezno 2 v Poljanskem gozdu	Brezno	geomorfp	državni	504220	63894	3
40990	Brezno 2 v Praprotni dragi	Brezno	geomorfp	državni	460773	51186	3
50967	Brezno 2 v Šikani	Brezno	geomorfp	državni	508573	44697	3
40039	Brezno 2 v Špeharjevem talu	Jama z breznom in etažami, poševna jama	geomorfp	državni	442019	88547	3
44063	Brezno 2 v Špiku	Brezno	geomorfp	državni	423678	95187	3
44102	Brezno 2 v Velikem Dolu	Brezno	geomorfp	državni	411463	71252	3
42517	Brezno 2 v Zajezerski dolini	Brezno	geomorfp	državni	405749	133398	3
54203	Brezno 2 za Bičkovo skalo	Brezno	geomorfp	državni	437421	124199	3
53913	Brezno 2 za Črnim vrhom	Brezno	geomorfp	državni	430053	129546	3
52166	Brezno 2 za deponijo	Jama z breznom in etažami, poševna jama	geomorfp	državni	493241	51284	3
54455	Brezno 2 za Kalom	Brezno	geomorfp	državni	402759	131232	3
43991	Brezno 2 Za lužco	Brezno	geomorfp	državni	445565	80714	3
43155	Brezno 2 zahodno od Travnika	Brezno	geomorfp	državni	511180	39001	3
42870	Brezno 2 zahodno od Zagozdca	Brezno	geomorfp	državni	504440	42669	3
44132	Brezno 20 pod Debelim vrhom	Brezno s snegom	geomorfp	državni	409509	133888	3
44133	Brezno 21 pod Debelim vrhom	Poševno ali stopnjasto brezno	geomorfp	državni	409499	133838	3
41590	Brezno 23 na Malih Podih	Brezno s snegom	geomorfp	državni	466860	135847	3
48110	Brezno 23 pod Debelim vrhom	Brezno s snegom	geomorfp	državni	409136	134238	3
48111	Brezno 24 pod Debelim vrhom	Vodnjakasto brezno s snegom	geomorfp	državni	409136	134228	3
41592	Brezno 25 na Malih Podih	Brezno s snegom	geomorfp	državni	466490	135837	3
48112	Brezno 25 pod Debelim vrhom	Jama s snegom	geomorfp	državni	409693	134227	3
48113	Brezno 26 pod Debelim vrhom	Vodnjakasto brezno s snegom	geomorfp	državni	409631	134440	3
48114	Brezno 27 pod Debelim vrhom	Brezno	geomorfp	državni	409544	134493	3
48115	Brezno 28 pod Debelim vrhom	Vodnjakasto brezno s snegom	geomorfp	državni	409459	134463	3
48116	Brezno 29 pod Debelim vrhom	Vodnjakasto brezno s snegom	geomorfp	državni	409285	134266	3
50545	Brezno 29-e	Brezno s snegom	geomorfp	državni	452833	46101	3
54064	Brezno 3 jugozahodno od Batice	Brezno	geomorfp	državni	429603	38764	3
49381	Brezno 3 južno od Strašne jame	Brezno	geomorfp	državni	426864	43715	3
48268	Brezno 3 med Golacem in Obrovom	Brezno	geomorfp	državni	427918	43576	3
50555	Brezno 3 na Bezovski gmajni	Brezno	geomorfp	državni	449009	78155	3
42246	Brezno 3 na Hribaricah	Brezno s snegom	geomorfp	državni	408709	135698	3
41324	Brezno 3 na Jelovici	Brezno	geomorfp	državni	432654	128848	3
46942	Brezno 3 na Jezercih	Poševno ali stopnjasto brezno	geomorfp	državni	381868	133889	3
52965	Brezno 3 na Kunču	Brezno	geomorfp	državni	497634	65984	3
45097	Brezno 3 na meji oddelkov 24-25	Brezno	geomorfp	državni	445652	81043	3
45446	Brezno 3 na Petrovem hribu	Brezno	geomorfp	državni	498375	50811	3
54425	Brezno 3 na Plešivici	Jama z breznom in etažami, poševna jama	geomorfp	državni	522413	43210	3
52966	Brezno 3 na Preži	Brezno	geomorfp	državni	493765	61731	3
42050	Brezno 3 na severnem pobočju Vogla	Brezno	geomorfp	državni	408478	123188	3
44597	Brezno 3 Na vrh griž	Jama/brezno	geomorfp	državni	427823	89887	3
43829	Brezno 3 nad Jelenjo drago	Brezno s snegom	geomorfp	državni	460488	46516	3
52027	Brezno 3 nad Lepim dolom	Brezno	geomorfp	državni	459325	51959	3
51157	Brezno 3 nad Mavrlenom	Brezno	geomorfp	državni	509878	48300	3
43652	Brezno 3 nad Praprotno drago	Brezno	geomorfp	državni	459958	49336	3
41968	Brezno 3 nad Staro vasjo	Brezno	geomorfp	državni	438868	68779	3
51324	Brezno 3 nad Stranskimi ponikvami	Poševno ali stopnjasto brezno	geomorfp	državni	429511	75709	3
54218	Brezno 3 nad Šišjimi košenicami	Brezno	geomorfp	državni	506018	46643	3
51149	Brezno 3 ob Jazbec cesti	Brezno	geomorfp	državni	496845	63338	3
43890	Brezno 3 ob Ledeniški poti	Brezno	geomorfp	državni	430220	83230	3
45723	Brezno 3 ob Stranski cesti	Brezno	geomorfp	državni	428588	75387	3
52477	Brezno 3 ob Travni cesti	Brezno	geomorfp	državni	432500	82486	3
51717	Brezno 3 pod Ajbikom	Poševno ali stopnjasto brezno	geomorfp	državni	490751	45199	3
54219	Brezno 3 pod bodiko	Brezno	geomorfp	državni	510372	52858	3
42534	Brezno 3 pod Debelim laštom	Brezno	geomorfp	državni	405269	133008	3
44116	Brezno 3 pod Debelim vrhom	Brezno	geomorfp	državni	409729	134028	3
51954	Brezno 3 pod Dekličino goro	Brezno	geomorfp	državni	498400	44273	3
51578	Brezno 3 pod Frnikolo	Brezno	geomorfp	državni	509855	40405	3
52214	Brezno 3 pod Javornim gričem	Brezno	geomorfp	državni	444880	82360	3
45031	Brezno 3 pod Kalom	Brezno	geomorfp	državni	403359	130838	3
45285	Brezno 3 pod Kalvarijo	Poševno ali stopnjasto brezno	geomorfp	državni	457608	53581	3
50701	Brezno 3 pod Koflom	Brezno	geomorfp	državni	496038	56002	3
45039	Brezno 3 pod Krožno cesto	Brezno	geomorfp	državni	444599	83067	3
44112	Brezno 3 pod Lenčkovim lazom	Jama/brezno	geomorfp	državni	457798	59036	3
52479	Brezno 3 pod Medvedovo glavo	Brezno	geomorfp	državni	460570	46996	3
50864	Brezno 3 pod Nagelbihlom	Brezno	geomorfp	državni	487196	51562	3
47111	Brezno 3 pod Novelo	Brezno	geomorfp	državni	396175	78107	3
50474	Brezno 3 pod Ovčjakom	Brezno	geomorfp	državni	507278	49399	3
52433	Brezno 3 pod Pečko	Brezno	geomorfp	državni	499224	67794	3
51293	Brezno 3 pod piramido	Brezno	geomorfp	državni	507364	43132	3
52967	Brezno 3 pod Slovenskim vrhom	Brezno	geomorfp	državni	486043	57915	3
53968	Brezno 3 pod Suhim vrhom	Brezno	geomorfp	državni	506157	56033	3
51158	Brezno 3 pod Svetim Križem	Poševno ali stopnjasto brezno	geomorfp	državni	509660	48991	3
42037	Brezno 3 pod Šijo	Poševno ali stopnjasto brezno	geomorfp	državni	410779	123313	3
42237	Brezno 3 pod Šmarjetno glavo	Brezno	geomorfp	državni	409549	136758	3
49608	Brezno 3 pod Toplim vrhom	Jama z breznom in etažami, poševna jama	geomorfp	državni	505641	60238	3
43443	Brezno 3 pod Travnikom	Brezno	geomorfp	državni	511344	38964	3
51955	Brezno 3 pod Velikim Rogom	Brezno	geomorfp	državni	498706	60123	3
42841	Brezno 3 pod Velikim Špičjem	Brezno s snegom	geomorfp	državni	404849	133538	3
49536	Brezno 3 pod Vrh goro	Jama z breznom in etažami, poševna jama	geomorfp	državni	509345	40404	3
52606	Brezno 3 pod Vrhom	Jama z breznom in etažami, poševna jama	geomorfp	državni	493003	63246	3
42539	Brezno 3 pod Vršacem	Brezno s snegom	geomorfp	državni	403619	132958	3
44274	Brezno 3 pri Barki	Brezno	geomorfp	državni	451518	57134	3
51579	Brezno 3 pri bolnici Zgornje Lašče	Jama z breznom in etažami, poševna jama	geomorfp	državni	499435	65502	3
41430	Brezno 3 pri Dragovici	Brezno	geomorfp	državni	396878	100637	3
52692	Brezno 3 pri Fridrihštajnu	Brezno	geomorfp	državni	488105	52396	3
53707	Brezno 3 pri grobišču	Brezno	geomorfp	državni	501950	61173	3
48367	Brezno 3 pri Kecejevi jami	Jama z breznom in etažami, poševna jama	geomorfp	državni	498410	129837	3
41502	Brezno 3 pri Korenu	Brezno z občasnim ledom	geomorfp	državni	406578	94587	3
51439	Brezno 3 pri Krepljah	Brezno	geomorfp	državni	408298	67265	3
44908	Brezno 3 pri Ledeni jami	Brezno	geomorfp	državni	487808	52556	3
43345	Brezno 3 pri planini Viševnik	Spodmol, kevdrc	geomorfp	državni	409229	130058	3
45140	Brezno 3 pri Strmecu	Poševno ali stopnjasto brezno	geomorfp	državni	430859	133038	3
45057	Brezno 3 pri Školu	Poševno ali stopnjasto brezno	geomorfp	državni	460308	54346	3
42262	Brezno 3 severno od Vršakov	Brezno	geomorfp	državni	408379	135738	3
50036	Brezno 3 severozahodno od Lohk	Brezno	geomorfp	državni	397804	103263	3
45409	Brezno 3 v Črliških dolinah	Poševno ali stopnjasto brezno	geomorfp	državni	420893	59636	3
53708	Brezno 3 v Ferdrenški gmajni	Brezno	geomorfp	državni	497378	42834	3
44955	Brezno 3 v gostih Dolinah	Poševno ali stopnjasto brezno	geomorfp	državni	410328	64397	3
43842	Brezno 3 v Goščiču	Brezno	geomorfp	državni	449659	80896	3
49477	Brezno 3 v Jelenovih dolinah	Brezno	geomorfp	državni	453091	49802	3
50314	Brezno 3 v Koprivni dolini	Brezno	geomorfp	državni	507715	50399	3
42441	Brezno 3 v Kosmaču	Poševno ali stopnjasto brezno	geomorfp	državni	440647	65001	3
43667	Brezno 3 v Kovnici	Brezno	geomorfp	državni	436298	38046	3
42530	Brezno 3 v Krnici	Brezno s snegom	geomorfp	državni	404489	133718	3
49334	Brezno 3 v Mejah	Brezno	geomorfp	državni	409342	66467	3
44269	Brezno 3 v oddelku 13/b RJD	Brezno	geomorfp	državni	452573	58296	3
47278	Brezno 3 v oddelku 17-d	Brezno	geomorfp	državni	445096	82152	3
45923	Brezno 3 v oddelku 43/a2 (GE Snežnik)	Brezno	geomorfp	državni	460368	54711	3
45292	Brezno 3 v oddelku 47-e	Brezno	geomorfp	državni	460678	54126	3
42926	Brezno 3 v oddelku A6-35b	Brezno	geomorfp	državni	498845	60537	3
54220	Brezno 3 v odseku 11011	Brezno	geomorfp	državni	499679	65208	3
54288	Brezno 3 v Podražju	Brezno	geomorfp	državni	509379	52139	3
49656	Brezno 3 v Velikem dolu	Poševno ali stopnjasto brezno	geomorfp	državni	411553	71610	3
52167	Brezno 3 za deponijo	Brezno	geomorfp	državni	493336	51112	3
54456	Brezno 3 za Kalom	Brezno	geomorfp	državni	402747	131247	3
49627	Brezno 3 zahodno od Primoških raven	Brezno	geomorfp	državni	482475	51370	3
48117	Brezno 30 pod Debelim vrhom	Jama s snegom	geomorfp	državni	409194	134213	3
48118	Brezno 31 pod Debelim vrhom	Brezno	geomorfp	državni	409240	134200	3
48119	Brezno 32 pod Debelim vrhom	Vodnjakasto brezno s snegom	geomorfp	državni	409269	134262	3
48120	Brezno 33 pod Debelim vrhom	Brezno	geomorfp	državni	409211	134308	3

Ident.št.	Ime	Kratka oznaka	Zvrst	Pomen	Koordinata E	Koordinata N	režim vstopa
48121	Brezno 34 pod Debelim vrhom	Vodnjakasto brezno s snegom	geomorfp	državni	409204	134313	3
48122	Brezno 35 pod Debelim vrhom	Brezno s snegom	geomorfp	državni	409202	134301	3
48123	Brezno 36 pod Debelim vrhom	Brezno s snegom	geomorfp	državni	409209	134288	3
50546	Brezno 39-a	Brezno	geomorfp	državni	452584	45163	3
50547	Brezno 39-b	Brezno	geomorfp	državni	452584	45158	3
50548	Brezno 39-c	Poševno ali stopnjasto brezno	geomorfp	državni	452607	45142	3
49382	Brezno 4 južno od Strašne jame	Brezno	geomorfp	državni	427095	43742	3
42247	Brezno 4 na Hribaricah	Brezno s snegom	geomorfp	državni	408649	135748	3
54613	Brezno 4 na Plešivici	Poševno ali stopnjasto brezno	geomorfp	državni	522280	43360	3
51159	Brezno 4 nad Mavrlenom	Brezno	geomorfp	državni	509866	48110	3
41969	Brezno 4 nad Staro vasjo	Jama z breznom in etažami, poševna jama	geomorfp	državni	438851	68788	3
52693	Brezno 4 nad Stranskimi ponikvami	Vodoravna jama	geomorfp	državni	429732	75490	3
54221	Brezno 4 nad Šišjimi košenicami	Brezno	geomorfp	državni	506071	46606	3
45266	Brezno 4 nad Vodno drago	Brezno	geomorfp	državni	458718	48846	3
51150	Brezno 4 ob Jazbec cesti	Jama z breznom in etažami, poševna jama	geomorfp	državni	496936	63311	3
43891	Brezno 4 ob Ledeniški poti	Brezno	geomorfp	državni	430261	83167	3
51956	Brezno 4 pod Ajbikom	Jama z breznom in etažami, poševna jama	geomorfp	državni	491575	44851	3
44117	Brezno 4 pod Debelim vrhom	Brezno	geomorfp	državni	409829	133998	3
51580	Brezno 4 pod Frnikolo	Brezno	geomorfp	državni	509932	40745	3
52215	Brezno 4 pod Javornim gričem	Vodoravna jama	geomorfp	državni	444878	82399	3
53914	Brezno 4 pod Kalom	Brezno	geomorfp	državni	403593	130634	3
50768	Brezno 4 pod Koflom	Brezno	geomorfp	državni	495713	56333	3
52480	Brezno 4 pod Medvedovo glavo	Brezno	geomorfp	državni	460229	47546	3
52694	Brezno 4 pod Nagelbihlom	Brezno	geomorfp	državni	487840	51302	3
54433	Brezno 4 pod piramido	Brezno	geomorfp	državni	507486	43340	3
53969	Brezno 4 pod Suhim vrhom	Brezno	geomorfp	državni	505665	55584	3
52171	Brezno 4 pod Svetim Križem	Jama z breznom in etažami, poševna jama	geomorfp	državni	509560	49912	3
53424	Brezno 4 pod Svetim Križem	Jama z breznom in etažami, poševna jama	geomorfp	državni	510233	48842	3
42039	Brezno 4 pod Šijo	Brezno s snegom	geomorfp	državni	410729	123088	3
42238	Brezno 4 pod Šmarjetno glavo	Brezno	geomorfp	državni	409609	136718	3
42842	Brezno 4 pod Velikim Špičjem	Brezno s snegom	geomorfp	državni	404919	133438	3
49537	Brezno 4 pod Vrh goro	Brezno	geomorfp	državni	509346	40520	3
45609	Brezno 4 pri Brezovici	Brezno	geomorfp	državni	453804	86661	3
53120	Brezno 4 pri Fridrihštajnu	Jama z breznom in etažami, poševna jama	geomorfp	državni	488406	51945	3
41503	Brezno 4 pri Korenu	Vodnjakasto brezno s snegom	geomorfp	državni	407022	94397	3
41424	Brezno 4 pri Lohkah	Brezno	geomorfp	državni	398578	101987	3
48610	Brezno 4 severozahodno od Lohk	Brezno	geomorfp	državni	398005	103343	3
44984	Brezno 4 v Črliških dolinah	Poševno ali stopnjasto brezno	geomorfp	državni	420918	59616	3
51160	Brezno 4 v Koprivni dolini	Poševno ali stopnjasto brezno	geomorfp	državni	507645	49976	3
44145	Brezno 4 v Koritih	Brezno	geomorfp	državni	458778	53746	3
44270	Brezno 4 v oddelku 13/b RJD	Brezno	geomorfp	državni	452578	58316	3
47279	Brezno 4 v oddelku 17-d	Brezno	geomorfp	državni	445152	82200	3
42961	Brezno 4 v oddelku A6-35b	Poševno ali stopnjasto brezno	geomorfp	državni	498478	61311	3
54434	Brezno 4 v Podražju	Brezno	geomorfp	državni	509722	51681	3
52168	Brezno 4 za deponijo	Jama z breznom in etažami, poševna jama	geomorfp	državni	493704	51002	3
54457	Brezno 4 za Kalom	Brezno	geomorfp	državni	403116	131287	3
45738	Brezno 4 za Kalvarijo	Poševno ali stopnjasto brezno	geomorfp	državni	457648	53566	3
49628	Brezno 4 zahodno od Primoških raven	Poševno ali stopnjasto brezno	geomorfp	državni	482217	51654	3
49383	Brezno 5 južno od Strašne jame	Brezno	geomorfp	državni	426764	43787	3
42248	Brezno 5 na Hribaricah	Brezno	geomorfp	državni	408599	135768	3
41326	Brezno 5 na Jelovici	Brezno	geomorfp	državni	434619	129001	3
54222	Brezno 5 nad Šišjimi košenicami	Brezno	geomorfp	državni	505929	46512	3
51151	Brezno 5 ob Jazbec cesti	Brezno	geomorfp	državni	497160	63758	3
51957	Brezno 5 pod Ajbikom	Jama z breznom in etažami, poševna jama	geomorfp	državni	491572	44820	3
54458	Brezno 5 pod Kalom	Brezno	geomorfp	državni	403384	130623	3
50769	Brezno 5 pod Koflom	Brezno	geomorfp	državni	495734	56370	3
52695	Brezno 5 pod Nagelbihlom	Brezno	geomorfp	državni	488055	51700	3
42239	Brezno 5 pod Šmarjetno glavo	Brezno s snegom	geomorfp	državni	409659	136778	3
42843	Brezno 5 pod Velikim Špičjem	Brezno s snegom	geomorfp	državni	404869	133568	3
49538	Brezno 5 pod Vrh goro	Brezno	geomorfp	državni	509412	40394	3
53193	Brezno 5 pod Vrhom	Brezno	geomorfp	državni	493399	63605	3
45133	Brezno 5 pri planini Arto	Brezno s snegom	geomorfp	državni	479870	139942	3
43346	Brezno 5 pri planini Viševnik	Brezno	geomorfp	državni	409839	129438	3
49742	Brezno 5 pri Sovji steni	Brezno	geomorfp	državni	501926	59383	3
52138	Brezno 5 severozahodno od Lohk	Brezno	geomorfp	državni	398007	103367	3
44146	Brezno 5 v Koritih	Brezno	geomorfp	državni	459138	53599	3
44275	Brezno 5 v oddelku 20/e RJD	Brezno	geomorfp	državni	453193	57865	3
54459	Brezno 5 za Kalom	Brezno	geomorfp	državni	403341	131124	3
41327	Brezno 6 na Jelovici	Brezno	geomorfp	državni	432579	127488	3
47039	Brezno 6 ob Jazbec cesti	Brezno	geomorfp	državni	497128	63605	3
44118	Brezno 6 pod Debelim vrhom	Brezno	geomorfp	državni	409749	133968	3
52696	Brezno 6 pod Nagelbihlom	Brezno	geomorfp	državni	488053	51694	3
42844	Brezno 6 pod Velikim Špičjem	Brezno	geomorfp	državni	404909	133588	3
49539	Brezno 6 pod Vrh goro	Brezno	geomorfp	državni	507806	40086	3
53194	Brezno 6 pod Vrhom	Brezno	geomorfp	državni	493471	63646	3
47587	Brezno 6 pri Golcu	Poševno ali stopnjasto brezno	geomorfp	državni	427328	43466	3
43347	Brezno 6 pri planini Viševnik	Brezno	geomorfp	državni	409809	129468	3
44147	Brezno 6 v Koritih	Poševno ali stopnjasto brezno	geomorfp	državni	459113	53711	3
41328	Brezno 7 na Jelovici	Brezno	geomorfp	državni	431179	128988	3
51152	Brezno 7 ob Jazbec cesti	Brezno	geomorfp	državni	497223	63819	3
44119	Brezno 7 pod Debelim vrhom	Poševno ali stopnjasto brezno	geomorfp	državni	409829	133898	3
54460	Brezno 7 pod Kalom	Brezno	geomorfp	državni	403411	130623	3
42845	Brezno 7 pod Velikim Špičjem	Brezno	geomorfp	državni	404959	134458	3
53195	Brezno 7 pod Vrhom	Brezno	geomorfp	državni	493313	63694	3
44148	Brezno 7 v Koritih	Brezno	geomorfp	državni	459078	53731	3
45760	Brezno 8 ob Jazbec cesti	Poševno ali stopnjasto brezno	geomorfp	državni	497280	63051	3
44120	Brezno 8 pod Debelim vrhom	Jama z breznom in etažami, poševna jama	geomorfp	državni	409779	133738	3
54461	Brezno 8 pod Kalom	Brezno	geomorfp	državni	403509	131342	3
53196	Brezno 8 pod Vrhom	Poševno ali stopnjasto brezno	geomorfp	državni	493854	63682	3
44149	Brezno 8 v Koritih	Brezno	geomorfp	državni	459063	53761	3
44121	Brezno 9 pod Debelim vrhom	Brezno	geomorfp	državni	409529	134148	3
54462	Brezno 9 pod Kalom	Brezno	geomorfp	državni	403284	130503	3
42846	Brezno 9 pod Velikim Špičjem	Brezno	geomorfp	državni	404959	133868	3
43348	Brezno 9 pri planini Viševnik	Jama s snegom	geomorfp	državni	409939	129658	3
45287	Brezno 9 v Koritih	Poševno ali stopnjasto brezno	geomorfp	državni	460458	53311	3
46105	Brezno A pod Kovačičevo jamo	Brezno	geomorfp	državni	408149	131558	3
43350	Brezno A pod Ogradi	Vodoravna jama	geomorfp	državni	409679	133408	3
46101	Brezno A pod Srednjim Voglom	Brezno	geomorfp	državni	407759	133358	3
51699	Brezno A v Lavtah	Brezno, Jama s stalnim ledom	geomorfp	državni	428404	123163	3
47859	Brezno AAA	Poševno ali stopnjasto brezno	geomorfp	državni	458798	50136	3
52331	Brezno Agrokomerc	Jama z breznom in etažami, poševna jama	geomorfp	državni	486100	126272	3
51197	Brezno alpskega šipka	Brezno	geomorfp	državni	420767	141593	3
50262	Brezno Avguštinec	Jama z breznom in etažami, poševna jama	geomorfp	državni	533969	77601	3
43351	Brezno B pod Ogradi	Jama s snegom	geomorfp	državni	409749	133438	3
46102	Brezno B pod Srednjim Voglom	Brezno	geomorfp	državni	407829	133288	3
43160	Brezno Babin hrib	Jama/brezno	geomorfp	državni	507362	44026	3
45164	Brezno Bavaria	Poševno ali stopnjasto brezno	geomorfp	državni	475100	143237	3
54564	Brezno belega nosoroga	Brezno	geomorfp	državni	497793	130180	3
53709	Brezno Beli	Brezno	geomorfp	državni	487412	65859	3
41276	Brezno belih pajkov	Poševno ali stopnjasto brezno	geomorfp	državni	515443	135389	3
54648	Brezno BiP	Brezno	geomorfp	državni	412274	122830	3
47338	Brezno Bivak	Brezno	geomorfp	državni	474880	135837	3
43298	Brezno blizu Filipa	Brezno	geomorfp	državni	430628	86487	3
51362	Brezno boginje Maje	Poševno ali stopnjasto brezno	geomorfp	državni	452888	89662	3
53597	Brezno Boglonaj	Brezno	geomorfp	državni	472415	134608	3
47299	Brezno Bogumila Brinška	Poševno ali stopnjasto brezno	geomorfp	državni	459358	44366	3
48951	Brezno Boriče	Brezno	geomorfp	državni	510733	105697	3
45572	Brezno Boršt	Brezno	geomorfp	državni	533200	101447	3
47613	Brezno Boršt	Brezno	geomorfp	državni	545226	100342	3
43474	Brezno brez dna	Brezno	geomorfp	državni	441042	83138	3
46175	Brezno brez imena	Brezno	geomorfp	državni	490853	54891	3
50053	Brezno brezmadežnega spočetja	Brezno	geomorfp	državni	436240	80447	3
48970	Brezno bukovega listja	Brezno	geomorfp	državni	408574	134472	3
44695	Brezno Buldožer	Jama z breznom in etažami, poševna jama	geomorfp	državni	503003	45610	3
46103	Brezno C pod Srednjim Voglom	Brezno	geomorfp	državni	407649	133238	3
51700	Brezno C v Lavtah	Brezno, Jama s stalnim ledom	geomorfp	državni	428599	123038	3
43210	Brezno C-1 pod Ogradi	Brezno s snegom	geomorfp	državni	409809	133538	3
43211	Brezno C-2 pod Ogradi	Brezno s snegom	geomorfp	državni	409819	133498	3
53710	Brezno Cecomp	Brezno	geomorfp	državni	507144	81377	3

Ident.št.	Ime	Kratka oznaka	Zvrst	Pomen	Koordinata E	Koordinata N	režim vstopa
52481	Brezno Cogac 3	Brezno	geomorfp	državni	453073	50588	3
52482	Brezno Cogac 4	Brezno	geomorfp	državni	453087	50596	3
53669	Brezno Covid 19	Brezno	geomorfp	državni	437316	124355	3
49038	Brezno Črni kamen	Brezno	geomorfp	državni	481719	82100	3
47921	Brezno črnih hroščev	Poševno ali stopnjasto brezno	geomorfp	državni	476480	132986	3
49165	Brezno črnih mravelj	Brezno	geomorfp	državni	507032	49832	3
43249	Brezno D na Ogradih	Brezno s snegom	geomorfp	državni	409759	133548	3
46104	Brezno D pod Srednjim Voglom	Brezno	geomorfp	državni	407879	133268	3
47180	Brezno Davorinče Štemcov	Brezno	geomorfp	državni	415098	91357	3
49164	Brezno debelega štora	Brezno	geomorfp	državni	507087	49923	3
52379	Brezno dinozavrovih jajc	Poševno ali stopnjasto brezno	geomorfp	državni	478303	55924	3
52146	Brezno DJT	Brezno	geomorfp	državni	484797	54680	3
49966	Brezno DK	Brezno	geomorfp	državni	444309	83200	3
49546	Brezno dno	Brezno	geomorfp	državni	481371	78104	3
49631	Brezno do vode 2	Brezno	geomorfp	državni	406674	69714	3
49632	Brezno do vode 3	Brezno	geomorfp	državni	406644	69721	3
54402	Brezno dobroveljskega Aleksandra Velikega	Jama z breznom in etažami, poševna jama	geomorfp	državni	499129	129934	3
48827	Brezno Douglasa Adamsa	Poševno ali stopnjasto brezno	geomorfp	državni	396137	140517	3
45525	Brezno dveh Alenk	Poševno ali stopnjasto brezno, Brezno s snegom	geomorfp	državni	466002	132574	3
52937	Brezno dveh izpuhov	Poševno ali stopnjasto brezno	geomorfp	državni	436198	126285	3
43902	Brezno dveh Janezov	Jama z breznom in etažami, poševna jama	geomorfp	državni	458715	90707	3
45588	Brezno dveh lobanj	Poševno ali stopnjasto brezno	geomorfp	državni	492707	139553	3
51638	Brezno dveh močeradov	Brezno	geomorfp	državni	492899	61639	3
54027	Brezno dveh norcev	Brezno	geomorfp	državni	518234	118506	3
53098	Brezno dveh okenc	Poševno ali stopnjasto brezno	geomorfp	državni	430089	76722	3
46108	Brezno dveh osamelcev	Brezno, Poševno ali stopnjasto brezno	geomorfp	državni	408539	131948	3
47950	Brezno dveh parov	Poševno ali stopnjasto brezno	geomorfp	državni	430654	131918	3
47383	Brezno dveh sester	Brezno	geomorfp	državni	495415	61249	3
54028	Brezno dveh sonc	Jama z breznom in etažami, poševna jama	geomorfp	državni	472408	134356	3
52865	Brezno dveh sov	Brezno	geomorfp	državni	433730	39011	3
45523	Brezno dveh srnjakov	Jama z breznom in etažami, poševna jama	geomorfp	državni	429629	130998	3
47280	Brezno dveh stopnic	Brezno	geomorfp	državni	448108	83427	3
47630	Brezno dveh vhodov	Brezno	geomorfp	državni	430548	81657	3
48560	Brezno dveh zanimivih kapnikov	Brezno	geomorfp	državni	510976	63208	3
43250	Brezno E pod Ogradi	Brezno s snegom	geomorfp	državni	409589	133448	3
46067	Brezno E pod Srednjim Vrhom	Brezno	geomorfp	državni	407884	133518	3
43251	Brezno F pod Ogradi	Brezno	geomorfp	državni	409599	133508	3
46068	Brezno F pod Srednji Vrhom	Brezno	geomorfp	državni	407884	133518	3
52483	Brezno Felicia	Brezno	geomorfp	državni	434425	85685	3
43242	Brezno Ferenskega	Jama z breznom in etažami, poševna jama	geomorfp	državni	407579	141038	3
47028	Brezno Flaška	Brezno	geomorfp	državni	493135	60005	3
49122	Brezno Fučno	Brezno	geomorfp	državni	546846	78282	3
43252	Brezno G pod Ogradi	Brezno s snegom	geomorfp	državni	409669	133538	3
46069	Brezno G pod Srednjim Vrhom	Brezno	geomorfp	državni	407904	133548	3
45801	Brezno Galazki	Poševno ali stopnjasto brezno, Brezno s snegom	geomorfp	državni	381823	134559	3
53237	Brezno Galja	Brezno	geomorfp	državni	442844	88610	3
50549	Brezno Gelato	Brezno s stalnim ledom	geomorfp	državni	458988	47590	3
43110	Brezno Gicipi	Brezno	geomorfp	državni	441200	83037	3
53665	Brezno golih pesti	Brezno	geomorfp	državni	426574	141980	3
48536	Brezno Gorenji Boršt	Brezno	geomorfp	državni	411339	59827	3
51958	Brezno Gozd	Brezno	geomorfp	državni	494649	56419	3
49414	Brezno gozdarja Bojana	Brezno	geomorfp	državni	443067	83609	3
47263	Brezno gozdarja Markota	Jama z breznom in etažami, poševna jama	geomorfp	državni	444624	82087	3
51457	Brezno gozdarske čelade	Brezno	geomorfp	državni	435945	80245	3
48660	Brezno gozdarskega mačka	Brezno	geomorfp	državni	444549	82637	3
48959	Brezno Granatka	Poševno ali stopnjasto brezno	geomorfp	državni	496804	71141	3
52531	Brezno Grčovec	Brezno	geomorfp	državni	457116	48603	3
48382	Brezno Grobelce	Brezno	geomorfp	državni	531992	100733	3
46154	Brezno H	Brezno	geomorfp	državni	490279	69835	3
51093	Brezno Henrika Tume	Brezno	geomorfp	državni	408143	134427	3
48653	Brezno Hladilnik	Poševno ali stopnjasto brezno	geomorfp	državni	534365	75566	3
49865	Brezno hrabrega arheologa	Brezno	geomorfp	državni	431892	41361	3
49263	Brezno hrabrega stomatologa	Brezno	geomorfp	državni	432930	39899	3
46050	Brezno Hudi Vršič	Poševno ali stopnjasto brezno	geomorfp	državni	385303	138307	3
49676	Brezno Husqvarna	Brezno	geomorfp	državni	534989	74414	3
46259	Brezno I na Petrovki	Brezno	geomorfp	državni	484437	80118	3
42206	Brezno I pri kamnu 17- oddelek 8 (Laze)	Brezno	geomorfp	državni	443853	83077	3
46287	Brezno II na Petrovki	Brezno	geomorfp	državni	484536	80227	3
43877	Brezno II pri kamnu 17 v oddelku 8 (Laze)	Brezno	geomorfp	državni	443918	83017	3
46170	Brezno II severno od Plešivice	Brezno	geomorfp	državni	423678	43626	3
46135	Brezno II v oddelku 20/a (Ravnik)	Brezno	geomorfp	državni	446022	81781	3
43040	Brezno IV/1 (Lanski Vrh)	Brezno	geomorfp	državni	441348	82459	3
43340	Brezno IV/119 (Lanski Vrh)	Brezno	geomorfp	državni	442259	83277	3
43372	Brezno IV/20 (Lanski Vrh)	Brezno	geomorfp	državni	441157	83340	3
43373	Brezno IV/21 (Lanski Vrh)	Brezno	geomorfp	državni	441177	83339	3
43473	Brezno IV/22 (Lanski Vrh)	Brezno	geomorfp	državni	441220	83013	3
44159	Brezno IV/25 (Lanski Vrh)	Poševno ali stopnjasto brezno	geomorfp	državni	440951	82286	3
43237	Brezno IV/3 (Lanski Vrh)	Brezno	geomorfp	državni	440166	82117	3
45215	Brezno IV/33 (Lanski vrh)	Jama z breznom in etažami, poševna jama	geomorfp	državni	441468	83337	3
45216	Brezno IV/34 (Lanski Vrh)	Brezno	geomorfp	državni	441408	83267	3
44978	Brezno IV/35 (Lanski Vrh)	Jama/brezno	geomorfp	državni	440858	82317	3
44979	Brezno IV/36 (Lanski Vrh)	Brezno	geomorfp	državni	440998	82297	3
43226	Brezno IV/8 (Lanski Vrh)	Brezno	geomorfp	državni	440981	82218	3
43359	Brezno IX/1	Brezno	geomorfp	državni	440916	83756	3
43360	Brezno IX/2	Brezno	geomorfp	državni	440981	83777	3
44916	Brezno izgube	Poševno ali stopnjasto brezno	geomorfp	državni	490153	40085	3
52935	Brezno izgubljene stave	Poševno ali stopnjasto brezno	geomorfp	državni	542178	95193	3
48569	Brezno izgubljenega svinčnika	Brezno	geomorfp	državni	511259	66155	3
51399	Brezno izgubljenih	Brezno	geomorfp	državni	429977	130208	3
43254	Brezno J pod Ogradi	Brezno s snegom	geomorfp	državni	409609	133718	3
49245	Brezno Janija Nanija	Brezno	geomorfp	državni	431886	41406	3
53026	Brezno Jaruga	Brezno	geomorfp	državni	487983	50188	3
52895	Brezno Jelenc	Brezno	geomorfp	državni	446480	123913	3
51920	Brezno jelenčka Nika	Poševno ali stopnjasto brezno	geomorfp	državni	446584	85139	3
48747	Brezno jelenovega roga	Brezno	geomorfp	državni	512763	61380	3
47585	Brezno jugojugozahodno od Markovščine	Brezno	geomorfp	državni	424098	46206	3
51279	Brezno jugovzhodno od Raskovca	Brezno	geomorfp	državni	442733	88564	3
51059	Brezno jugovzhodno od Rokove glave 1	Brezno	geomorfp	državni	484243	52410	3
51060	Brezno jugovzhodno od Rokove glave 2	Brezno	geomorfp	državni	484360	52179	3
48633	Brezno jugozahodno od Lipice	Brezno	geomorfp	državni	412101	58470	3
48162	Brezno Jurmani	Jama z breznom in etažami, poševna jama	geomorfp	državni	530304	77637	3
50429	Brezno južno od Krajne vasi	Brezno	geomorfp	državni	406092	69273	3
42353	Brezno južno od Krkurjevca	Jama z breznom in etažami, poševna jama	geomorfp	državni	431808	63859	3
48266	Brezno južno od Trudnika	Brezno	geomorfp	državni	446888	54346	3
41960	Brezno južno od Velbance	Poševno ali stopnjasto brezno	geomorfp	državni	433939	66377	3
47417	Brezno južno od železniške postaje Dutovlje	Brezno	geomorfp	državni	408778	69717	3
45303	Brezno JV od Gradišča	Jama z breznom in etažami, poševna jama	geomorfp	državni	425458	45666	3
45403	Brezno JV od Kačič	Brezno	geomorfp	državni	420088	55966	3
43212	Brezno K-1 pod Ogradi	Brezno s snegom	geomorfp	državni	409539	133808	3
43213	Brezno K-2 pod Ogradi	Brezno s snegom	geomorfp	državni	409549	133768	3
47118	Brezno Kamni breg	Brezno	geomorfp	državni	404342	94927	3
54193	Brezno kapitalnega jelena	Brezno	geomorfp	državni	417055	137420	3
51257	Brezno Kar-Gre	Poševno ali stopnjasto brezno	geomorfp	državni	401767	73569	3
49675	Brezno Kladu padu	Brezno	geomorfp	državni	533937	77313	3
51581	Brezno klamfa	Brezno	geomorfp	državni	497546	61999	3
44677	Brezno konca	Brezno	geomorfp	državni	497378	58736	3
40230	Brezno Konec Šiške poti	Brezno	geomorfp	državni	446152	82693	3
47683	Brezno Kovačev stržen	Brezno	geomorfp	državni	433078	39766	3
52378	Brezno kresilne gobe	Poševno ali stopnjasto brezno	geomorfp	državni	478610	55567	3
49324	Brezno križnega preloma	Brezno	geomorfp	državni	438043	79208	3
49172	Brezno Krokar	Brezno	geomorfp	državni	507123	44791	3
51718	Brezno Krtina	Brezno	geomorfp	državni	513809	36739	3
51502	Brezno kvadkopter	Brezno s stalnim ledom	geomorfp	državni	415727	136219	3
50763	Brezno Lazina	Jama z breznom in etažami, poševna jama	geomorfp	državni	492070	69588	3
48995	Brezno ledenih slapov	Brezno s stalnim ledom	geomorfp	državni	480053	140299	3
48996	Brezno ledenih slapov 2	Brezno s stalnim ledom	geomorfp	državni	480062	140308	3
53810	Brezno lepega življenja	Brezno s stalnim ledom	geomorfp	državni	385658	137745	3
49999	Brezno lobanja	Poševno ali stopnjasto brezno	geomorfp	državni	458505	48423	3
47378	Brezno logarja Knavsa	Brezno	geomorfp	državni	498888	59626	3

Ident.št.	Ime	Kratka oznaka	Zvrst	Pomen	Koordinata E	Koordinata N	režim vstopa
44872	Brezno loncev	Poševno ali stopnjasto brezno	geomorfp	državni	504748	73377	3
48656	Brezno lovca Leona Behina st.	Brezno	geomorfp	državni	494001	56742	3
47699	Brezno Luknja	Poševno ali stopnjasto brezno, Brezno s snegom	geomorfp	državni	448221	50419	3
50455	Brezno M-10	Brezno	geomorfp	državni	438309	126225	3
50456	Brezno M-11	Brezno	geomorfp	državni	438316	126286	3
52866	Brezno mahovne popkorese	Brezno	geomorfp	državni	432698	37761	3
49278	Brezno majavih debel	Poševno ali stopnjasto brezno	geomorfp	državni	497253	62333	3
48993	Brezno majavih skal	Poševno ali stopnjasto brezno	geomorfp	državni	479930	140697	3
53958	Brezno Makaron	Brezno	geomorfp	državni	408520	133623	3
51780	Brezno Mala Ojstrica	Brezno	geomorfp	državni	448927	48134	3
51245	Brezno malega gamsa	Brezno, Brezno s stalnim ledom	geomorfp	državni	458477	48038	3
45061	Brezno Mali pekel	Brezno	geomorfp	državni	533649	74705	3
47468	Brezno mali Sortež	Brezno s snegom	geomorfp	državni	417020	90219	3
53238	Brezno Mali vrh 1	Brezno	geomorfp	državni	430228	81877	3
53239	Brezno Mali vrh 2	Brezno	geomorfp	državni	430379	82071	3
53240	Brezno Mali vrh 3	Brezno	geomorfp	državni	430453	82011	3
53241	Brezno Mali vrh 4	Jama z breznom in etažami, poševna jama	geomorfp	državni	430476	82044	3
53242	Brezno Mali vrh 5	Brezno	geomorfp	državni	430468	82290	3
53243	Brezno Mali vrh 6	Brezno	geomorfp	državni	430489	82249	3
46841	Brezno Marko Mazovec	Poševno ali stopnjasto brezno	geomorfp	državni	473990	134397	3
45617	Brezno Martina Krpana	Jama s stalnim tokom, Jamski sistem	geomorfp	državni	409691	130148	3
54579	Brezno med borovci	Jama z breznom in etažami, poševna jama	geomorfp	državni	480138	141157	3
49318	Brezno med Mirinom in Marelo	Brezno	geomorfp	državni	458172	45053	3
49385	Brezno med Ostrim vrhom in Volnikom	Brezno	geomorfp	državni	404719	68457	3
41597	Brezno med profiloma 63-64	Brezno	geomorfp	državni	411953	48145	3
50185	Brezno med Studencem in Lozo	Brezno	geomorfp	državni	406737	67331	3
48657	Brezno Milana Dušenoviča	Brezno	geomorfp	državni	484993	61210	3
41871	Brezno mizerije	Poševno ali stopnjasto brezno	geomorfp	državni	431365	90667	3
51103	Brezno mladega močerila	Brezno	geomorfp	državni	484499	55808	3
54600	Brezno MOG-G02 (Možnica)	Brezno	geomorfp	državni	387295	139389	3
54601	Brezno MOG-G03 (Možnica)	Brezno	geomorfp	državni	387298	139409	3
51129	Brezno MOGM 10 (Možnica)	Brezno s snegom	geomorfp	državni	387085	139377	3
51130	Brezno MOGM 11 (Možnica)	Brezno	geomorfp	državni	387090	139375	3
51131	Brezno MOGM 12 (Možnica)	Brezno	geomorfp	državni	387072	139401	3
51132	Brezno MOGM 13 (Možnica)	Jama z breznom in etažami, poševna jama	geomorfp	državni	387069	139356	3
51133	Brezno MOGM 14 (Možnica)	Brezno	geomorfp	državni	387062	139342	3
51134	Brezno MOGM 15 (Možnica)	Brezno	geomorfp	državni	387067	139369	3
51135	Brezno MOGM 16 (Možnica)	Brezno	geomorfp	državni	387051	139376	3
51136	Brezno MOGM 17 (Možnica)	Brezno s snegom	geomorfp	državni	387063	139381	3
51137	Brezno MOGM 18 (Možnica)	Brezno	geomorfp	državni	387054	139376	3
51138	Brezno MOGM 19 (Možnica)	Brezno	geomorfp	državni	387058	139374	3
51123	Brezno MOGM 4 (Možnica)	Brezno	geomorfp	državni	387077	139514	3
51124	Brezno MOGM 5 (Možnica)	Brezno	geomorfp	državni	387087	139519	3
51125	Brezno MOGM 6 (Možnica)	Brezno	geomorfp	državni	387105	139478	3
51126	Brezno MOGM 7 (Možnica)	Brezno s snegom	geomorfp	državni	387059	139430	3
51127	Brezno MOGM 8 (Možnica)	Brezno	geomorfp	državni	387057	139432	3
51128	Brezno MOGM 9 (Možnica)	Brezno	geomorfp	državni	387084	139384	3
54602	Brezno MOG-M01 (Možnica)	Brezno	geomorfp	državni	387149	139447	3
53637	Brezno MOGM24 (Možnica)	Jama z breznom in etažami, poševna jama	geomorfp	državni	387186	139450	3
53638	Brezno MOGM25 (Možnica)	Jama z breznom in etažami, poševna jama	geomorfp	državni	387194	139448	3
53639	Brezno MOGM26 (Možnica)	Jama z breznom in etažami, poševna jama	geomorfp	državni	387187	139445	3
53640	Brezno MOGM27 (Možnica)	Jama z breznom in etažami, poševna jama	geomorfp	državni	387186	139441	3
53641	Brezno MOGM28 (Možnica)	Jama z breznom in etažami, poševna jama	geomorfp	državni	387161	139423	3
54603	Brezno MOG-M30 (Možnica)	Brezno	geomorfp	državni	387115	139446	3
54604	Brezno MOG-M32 (Možnica)	Brezno	geomorfp	državni	387107	139412	3
54605	Brezno MOG-M33 (Možnica)	Brezno	geomorfp	državni	387126	139416	3
54606	Brezno MOG-M34 (Možnica)	Brezno	geomorfp	državni	387150	139391	3
54607	Brezno MOG-M36 (Možnica)	Brezno	geomorfp	državni	387132	139376	3
54608	Brezno MOG-M37 (Možnica)	Brezno	geomorfp	državni	387126	139374	3
54609	Brezno MOG-M38 (Možnica)	Brezno	geomorfp	državni	387096	139402	3
54610	Brezno MOG-P07 (Možnica)	Brezno	geomorfp	državni	386907	139630	3
54611	Brezno MOG-P08 (Možnica)	Brezno	geomorfp	državni	386897	139653	3
54612	Brezno MOG-P09 (Možnica)	Brezno	geomorfp	državni	386916	139647	3
53088	Brezno mravelj	Jama z breznom in etažami, poševna jama	geomorfp	državni	512608	139777	3
52678	Brezno mrtve pisane srajce	Brezno	geomorfp	državni	495093	124263	3
46320	Brezno mrtve veverice	Jama z breznom in etažami, poševna jama	geomorfp	državni	479928	56556	3
46587	Brezno Mrzli dol 1	Brezno	geomorfp	državni	447695	48955	3
47692	Brezno Mrzli dol 2	Brezno	geomorfp	državni	447687	48954	3
47693	Brezno Mrzli dol 3	Brezno	geomorfp	državni	447878	48666	3
43593	Brezno na AC Logatec-Unec (P 210 + 6)	Brezno	geomorfp	državni	442923	81817	3
43588	Brezno na AC Logatec-Unec (P 213+2)	Brezno	geomorfp	državni	442948	81762	3
43595	Brezno na AC pri Hribcah (B3619P 585+5)	Jama z breznom in etažami, poševna jama	geomorfp	državni	444513	75166	3
46115	Brezno na Aušterlovcu	Brezno	geomorfp	državni	423479	130528	3
54223	Brezno na Avpiču	Brezno	geomorfp	državni	505039	73388	3
49121	Brezno na Barbarci	Brezno	geomorfp	državni	417593	48766	3
45548	Brezno na Bašlju 1	Brezno	geomorfp	državni	481668	69006	3
45547	Brezno na Bašlju 2	Jama z breznom in etažami, poševna jama	geomorfp	državni	481738	68966	3
50055	Brezno na Bazinovem	Brezno	geomorfp	državni	431217	86025	3
42179	Brezno na Bazoviku	Brezno	geomorfp	državni	422578	100862	3
42301	Brezno na Benčinovem	Brezno	geomorfp	državni	459155	67676	3
45339	Brezno na Bidrhovi Sušici	Brezno	geomorfp	državni	479263	78584	3
53099	Brezno na Bovljeku	Brezno	geomorfp	državni	484401	78828	3
51107	Brezno na Bravinčjem hribu	Poševno ali stopnjasto brezno	geomorfp	državni	463951	82066	3
53737	Brezno na Breškem klancu	Brezno	geomorfp	državni	448150	78617	3
44488	Brezno na Brezovem hribu	Brezno	geomorfp	državni	405353	96447	3
52697	Brezno na brezovških Stajah	Brezno	geomorfp	državni	452584	89490	3
45873	Brezno na Brinovem griču 1	Poševno ali stopnjasto brezno	geomorfp	državni	426678	90857	3
53738	Brezno na Brinovem griču 2	Brezno	geomorfp	državni	426508	91559	3
53739	Brezno na Brinovem griču 3	Brezno	geomorfp	državni	426491	91561	3
53740	Brezno na Brinovem griču 4	Brezno	geomorfp	državni	426332	91611	3
41774	Brezno na Brusovi gmajni	Brezno	geomorfp	državni	433158	89037	3
45214	Brezno na Brvišnjem hribu	Poševno ali stopnjasto brezno	geomorfp	državni	426048	76887	3
49463	Brezno na Bukovcu 1	Brezno	geomorfp	državni	475471	130345	3
49464	Brezno na Bukovcu 2	Brezno	geomorfp	državni	475466	129949	3
44923	Brezno na Cavsovem travniku	Brezno	geomorfp	državni	481323	76201	3
48377	Brezno na Celjski koči	Brezno	geomorfp	državni	521549	116962	3
46748	Brezno na cesti	Brezno	geomorfp	državni	479832	57709	3
43221	Brezno na Čadovem hribu	Brezno	geomorfp	državni	531179	92327	3
51862	Brezno na Češnjevcu	Brezno	geomorfp	državni	422106	80232	3
44368	Brezno na čistini	Brezno	geomorfp	državni	448579	96537	3
52698	Brezno na Čolnišču	Brezno	geomorfp	državni	444168	80039	3
48891	Brezno na Črnem hribu	Brezno	geomorfp	državni	473306	137833	3
50085	Brezno na Črnem vrhu	Brezno	geomorfp	državni	423825	123465	3
41788	Brezno na Črtežu	Jama z breznom in etažami, poševna jama	geomorfp	državni	415428	99387	3
47210	Brezno na Debelem hribu	Poševno ali stopnjasto brezno	geomorfp	državni	420248	80237	3
43624	Brezno na Debeli griži	Brezno	geomorfp	državni	415088	67632	3
53089	Brezno na Dleskovcu	Brezno	geomorfp	državni	476023	134877	3
47740	Brezno na dolgem grebenu	Brezno	geomorfp	državni	444794	82202	3
48275	Brezno na Dolgi gorici	Jama z breznom in etažami, poševna jama	geomorfp	državni	501282	58917	3
53970	Brezno na Dolgi gorici 2	Brezno	geomorfp	državni	501292	58956	3
45915	Brezno na Drvošcu	Vodokazno brezno	geomorfp	državni	450299	68092	3
49274	Brezno na gasilskem igrišču	Brezno	geomorfp	državni	512791	55748	3
52216	Brezno na Gladki skali	Brezno	geomorfp	državni	443797	85224	3
40802	Brezno na gmajni	Brezno	geomorfp	državni	472539	80876	3
41121	Brezno na Gmajni	Poševno ali stopnjasto brezno	geomorfp	državni	417678	52536	3
42381	Brezno na gmajni	Brezno	geomorfp	državni	481083	83358	3
49665	Brezno na Golačkem vrhu	Brezno	geomorfp	državni	428993	41824	3
48750	Brezno na Golem vrhu	Jama z breznom in etažami, poševna jama	geomorfp	državni	516047	79986	3
51098	Brezno na Golem vrhu	Brezno	geomorfp	državni	543901	97963	3
45369	Brezno na Goleriji	Brezno	geomorfp	državni	405223	78442	3
48823	Brezno na Goleževici	Poševno ali stopnjasto brezno	geomorfp	državni	396349	141587	3
43425	Brezno na Golobovem hribu	Brezno	geomorfp	državni	486792	82605	3
42969	Brezno na golosеku	Brezno	geomorfp	državni	442158	74786	3
42510	Brezno na Gori Oljki	Brezno	geomorfp	državni	504700	131836	3
48149	Brezno na Gospodovi senožeti	Poševno ali stopnjasto brezno	geomorfp	državni	409206	91912	3
50121	Brezno na Goteniškem Snežniku	Brezno	geomorfp	državni	479433	49701	3
44161	Brezno na Gradišču	Brezno	geomorfp	državni	463780	129417	3
42731	Brezno na Gradiškem	Poševno ali stopnjasto brezno	geomorfp	državni	425388	45786	3
54314	Brezno na Grgarski gori	Brezno	geomorfp	državni	397676	99901	3

Ident.št.	Ime	Kratka oznaka	Zvrst	Pomen	Koordinata E	Koordinata N	režim vstopa
54315	Brezno na Grižah 1	Brezno	geomorfp	državni	427020	89740	3
54316	Brezno na Grižah 2	Brezno	geomorfp	državni	426816	90210	3
54317	Brezno na Grižah 3	Brezno	geomorfp	državni	426701	89999	3
41124	Brezno na Grkovem vrtu	Brezno	geomorfp	državni	418518	52556	3
43293	Brezno na Gropajskem	Poševno ali stopnjasto brezno	geomorfp	državni	411828	61037	3
41072	Brezno na Gulvrhu	Jama z breznom in etažami, poševna jama	geomorfp	državni	434578	66736	3
48708	Brezno na Hribri	Jama z breznom in etažami, poševna jama	geomorfp	državni	474533	133788	3
47575	Brezno na Ilovcah	Jama z breznom in etažami, poševna jama	geomorfp	državni	428953	66800	3
42394	Brezno na Ilovici	Brezno s stalnim ledom	geomorfp	državni	387449	121348	3
48482	Brezno na Ivanjski rebri	Poševno ali stopnjasto brezno	geomorfp	državni	446181	77283	3
43442	Brezno na Ivišinem lazu	Brezno	geomorfp	državni	511578	39985	3
49611	Brezno na Jamnicah	Brezno	geomorfp	državni	509120	35259	3
47348	Brezno na jasi	Brezno	geomorfp	državni	480222	140278	3
43201	Brezno na Jatah	Brezno	geomorfp	državni	419129	123488	3
46113	Brezno na Jerebikovcu	Brezno	geomorfp	državni	419949	136118	3
44718	Brezno na Jeseniku	Brezno	geomorfp	državni	511701	137226	3
52391	Brezno na Jezerskem stogu	Brezno	geomorfp	državni	411085	133757	3
47942	Brezno na Kališkem vrhu	Jama z breznom in etažami, poševna jama	geomorfp	državni	416818	89357	3
52028	Brezno na Kališki rebri	Brezno	geomorfp	državni	461739	56020	3
48819	Brezno na Kameni gorici	Brezno	geomorfp	državni	499140	56002	3
51959	Brezno na Kamenjaku	Brezno	geomorfp	državni	496191	61509	3
53244	Brezno na Kamnem vrhu 1	Brezno	geomorfp	državni	483466	74311	3
53245	Brezno na Kamnem vrhu 2	Brezno	geomorfp	državni	483418	74254	3
40683	Brezno na Kamnu	Brezno	geomorfp	državni	463903	82873	3
47052	Brezno na Kamrci	Brezno s stalnim ledom	geomorfp	državni	430856	122672	3
42763	Brezno na Kantetovem	Brezno	geomorfp	državni	482804	78236	3
50759	Brezno na Kavcah	Brezno	geomorfp	državni	491094	71692	3
48443	Brezno na Kekcu	Brezno	geomorfp	državni	485690	118796	3
52699	Brezno na Kelnskem križišču	Brezno	geomorfp	državni	474583	55105	3
51458	Brezno na Klečici	Brezno	geomorfp	državni	418464	139939	3
45563	Brezno na Klemenčičevi njivi	Poševno ali stopnjasto brezno	geomorfp	državni	514403	65573	3
52217	Brezno na Kobili 1	Brezno	geomorfp	državni	432430	84546	3
52218	Brezno na Kobili 2	Brezno	geomorfp	državni	432315	84424	3
52219	Brezno na Kobili 3	Brezno	geomorfp	državni	432070	84453	3
53181	Brezno na Kobili 4	Brezno	geomorfp	državni	432489	84634	3
53182	Brezno na Kobili 5	Brezno	geomorfp	državni	432532	84647	3
41993	Brezno na Kočevarjevi poti	Brezno	geomorfp	državni	475482	60651	3
41964	Brezno na Kočevšu	Jama z breznom in etažami, poševna jama	geomorfp	državni	418688	96187	3
52352	Brezno na koncu kaverne	Brezno	geomorfp	državni	395763	75149	3
45053	Brezno na Konju	Poševno ali stopnjasto brezno	geomorfp	državni	472030	132547	3
47191	Brezno na Koru 2	Brezno	geomorfp	državni	422827	123190	3
52172	Brezno na košenici	Jama z breznom in etažami, poševna jama	geomorfp	državni	495685	48133	3
51253	Brezno na koti 1453	Brezno	geomorfp	državni	458980	48089	3
52867	Brezno na koti 720	Brezno	geomorfp	državni	474546	76700	3
51781	Brezno na Kozlovki	Brezno	geomorfp	državni	451696	64375	3
51960	Brezno na Kraguljem vrhu	Brezno	geomorfp	državni	504906	61269	3
43314	Brezno na Kralovem hribu	Jama z breznom in etažami, poševna jama	geomorfp	državni	531180	93425	3
49215	Brezno na Kriški cesti	Brezno	geomorfp	državni	410128	66287	3
42492	Brezno na križišču	Brezno	geomorfp	državni	425528	92187	3
44910	Brezno na križišču	Poševno ali stopnjasto brezno	geomorfp	državni	503128	41610	3
53943	Brezno na križišču	Brezno	geomorfp	državni	408501	133630	3
45635	Brezno na Križki gmajni	Brezno	geomorfp	državni	414388	66212	3
43321	Brezno na Križmančičevem	Brezno	geomorfp	državni	412703	61022	3
51782	Brezno na Krugah	Brezno	geomorfp	državni	457009	43439	3
42043	Brezno na Kuclju	Brezno	geomorfp	državni	436729	113937	3
48038	Brezno na Kuclju	Brezno	geomorfp	državni	465837	77822	3
45120	Brezno na Kukovskem Pihlju	Brezno	geomorfp	državni	485698	68436	3
53741	Brezno na Lačnikovi Požganini	Brezno	geomorfp	državni	454113	62593	3
49524	Brezno na Lajšah	Brezno	geomorfp	državni	422033	108581	3
43224	Brezno na Lanskem vrhu	Brezno	geomorfp	državni	441020	82326	3
43901	Brezno na Lanževici	Jama z breznom in etažami, poševna jama	geomorfp	državni	401822	129234	3
42520	Brezno na Laštih	Brezno	geomorfp	državni	404699	132528	3
46474	Brezno na Lazah	Jama z breznom in etažami, poševna jama	geomorfp	državni	427755	139708	3
53027	Brezno na Lazarski gori	Brezno	geomorfp	državni	500970	40366	3
40299	Brezno na Lazih	Brezno	geomorfp	državni	438738	84257	3
45354	Brezno na Lazu	Brezno	geomorfp	državni	400873	80047	3
49547	Brezno na Lesni gorici	Brezno	geomorfp	državni	481756	52159	3
52434	Brezno na Leščevju	Poševno ali stopnjasto brezno	geomorfp	državni	511935	62599	3
43905	Brezno na Levpah	Brezno	geomorfp	državni	403368	103767	3
51672	Brezno na Limberku	Brezno	geomorfp	državni	474632	84061	3
44969	Brezno na Iiniji	Brezno	geomorfp	državni	426668	79097	3
51773	Brezno na Linskem vrhu	Brezno	geomorfp	državni	445151	67356	3
46630	Brezno na lisični	Brezno	geomorfp	državni	447838	72086	3
54318	Brezno na Ljubiji	Brezno	geomorfp	državni	379394	120561	3
47622	Brezno na Loki	Brezno	geomorfp	državni	481830	140587	3
54052	Brezno na Lopatniku	Jama z breznom in etažami, poševna jama	geomorfp	državni	512065	137100	3
50615	Brezno na Majerščah	Poševno ali stopnjasto brezno	geomorfp	državni	407070	78400	3
43747	Brezno na Malem Bogatinu	Poševno ali stopnjasto brezno	geomorfp	državni	402525	127642	3
43445	Brezno na Malem Kolečaju	Poševno ali stopnjasto brezno	geomorfp	državni	511328	38585	3
47274	Brezno na Malem Lubniku	Poševno ali stopnjasto brezno	geomorfp	državni	444389	114417	3
40352	Brezno na Malem Mokrecu	Jama z breznom in etažami, poševna jama	geomorfp	državni	463185	84402	3
44467	Brezno na Malem vrhu	Brezno	geomorfp	državni	404619	125338	3
44240	Brezno na Marhovcah	Spodmol, kevdrc	geomorfp	državni	459208	57256	3
54319	Brezno na Marješčnem	Brezno	geomorfp	državni	404887	105279	3
49805	Brezno na Medvedici	Brezno	geomorfp	državni	471068	85222	3
44202	Brezno na meji	Brezno	geomorfp	državni	487028	53836	3
42963	Brezno na meji oddelkov	Brezno	geomorfp	državni	498603	61111	3
43973	Brezno na meji oddelku 25-26 RR	Brezno	geomorfp	državni	444688	81096	3
45242	Brezno na meji oddelku18-c in 18-d	Brezno	geomorfp	državni	444268	81667	3
46112	Brezno na Mesnovcu	Jama z breznom in etažami, poševna jama	geomorfp	državni	418663	134383	3
43941	Brezno na Mihčevi ornici	Brezno	geomorfp	državni	513368	37185	3
43035	Brezno na Milah	Jama z breznom in etažami, poševna jama	geomorfp	državni	442390	81941	3
50685	Brezno na Mišnicah	Poševno ali stopnjasto brezno	geomorfp	državni	500436	79088	3
53539	Brezno na Mladici	Brezno	geomorfp	državni	490887	62346	3
46913	Brezno na Možicu	Jama z breznom in etažami, poševna jama	geomorfp	državni	422429	123098	3
52595	Brezno na Možjanci	Brezno	geomorfp	državni	458972	128081	3
42298	Brezno na Murnovem	Jama z breznom in etažami, poševna jama	geomorfp	državni	460370	140687	3
48279	Brezno na Njivcah	Brezno	geomorfp	državni	407088	112788	3
46853	Brezno na Noku	Brezno	geomorfp	državni	478428	58686	3
52700	Brezno na Oblem vrhu	Brezno	geomorfp	državni	444333	84095	3
49719	Brezno na Ognjilu	Brezno	geomorfp	državni	505540	45286	3
54426	Brezno na Orašah	Jama z breznom in etažami, poševna jama	geomorfp	državni	526957	38050	3
54320	Brezno na Osojnicah	Brezno	geomorfp	državni	397369	103000	3
40068	Brezno na Osredku	Brezno	geomorfp	državni	418936	86062	3
42488	Brezno na Osredku	Poševno ali stopnjasto brezno	geomorfp	državni	422698	76392	3
40936	Brezno na Ostriču pri Markovščini	Poševno ali stopnjasto brezno	geomorfp	državni	425478	44266	2
54321	Brezno na Ošljekih	Brezno	geomorfp	državni	441456	56861	3
50972	Brezno na Oštariji	Brezno	geomorfp	državni	512624	64078	3
43716	Brezno na Otoški cesti	Brezno	geomorfp	državni	448793	63573	3
48754	Brezno na Padežu	Brezno	geomorfp	državni	511200	67051	3
50971	Brezno na Pajkežu	Brezno	geomorfp	državni	508050	62250	3
50285	Brezno na parceli 2550/1	Brezno	geomorfp	državni	507365	50442	3
46838	Brezno na parceli 3894/20	Brezno	geomorfp	državni	432713	64021	3
53001	Brezno na Pargi 1	Brezno	geomorfp	državni	490581	50544	3
53028	Brezno na Pargi 2	Brezno	geomorfp	državni	490534	50549	3
53004	Brezno na Pargi 3	Brezno	geomorfp	državni	490308	50581	3
53003	Brezno na Pargi 4	Brezno	geomorfp	državni	490044	50466	3
53029	Brezno na Pargi 5	Brezno	geomorfp	državni	490133	51160	3
53030	Brezno na Pargi 6	Brezno	geomorfp	državni	490268	51328	3
53002	Brezno na Pargi 7	Brezno	geomorfp	državni	490516	51126	3
42006	Brezno na Pašnikih	Brezno	geomorfp	državni	481065	55853	3
44430	Brezno na pašniku	Brezno	geomorfp	državni	483829	77986	3
50977	Brezno na Peški	Brezno	geomorfp	državni	510441	61360	3
53246	Brezno na Petelinovcu	Brezno	geomorfp	državni	406628	93730	3
41390	Brezno na Petrinjskem krasu	Jama z breznom in etažami, poševna jama	geomorfp	državni	413848	49176	3
42491	Brezno na Pevcu	Brezno	geomorfp	državni	424583	92832	3
49207	Brezno na Pevski gorici	Brezno	geomorfp	državni	493894	46264	3
50402	Brezno na Planini za Šavnikom	Brezno s stalnim ledom	geomorfp	državni	421864	123411	3
42368	Brezno na Plesu	Brezno	geomorfp	državni	431253	87397	3

Ident.št.	Ime	Kratka oznaka	Zvrst	Pomen	Koordinata E	Koordinata N	režim vstopa
47989	Brezno na Plešivcu nad Krnico	Jama z breznom in etažami, poševna jama	geomorfp	državni	385914	136802	3
42761	Brezno na Pleškem hribu	Jama z breznom in etažami, poševna jama	geomorfp	državni	490839	70412	3
53614	Brezno na plošči	Jama z breznom in etažami, poševna jama	geomorfp	državni	474119	135904	3
54580	Brezno na plošči na Mali Ojstrici	Jama z breznom in etažami, poševna jama	geomorfp	državni	473170	135472	3
40859	Brezno na Počivalniku	Brezno	geomorfp	državni	442376	75415	3
41735	Brezno na Počku	Brezno	geomorfp	državni	440803	67436	3
54067	Brezno na Poljanah	Poševno ali stopnjasto brezno	geomorfp	državni	482811	76106	3
52686	Brezno na Poljski devici	Brezno	geomorfp	državni	475006	136377	3
46162	Brezno na Polšakovem kopišču	Jama z breznom in etažami, poševna jama	geomorfp	državni	431333	80055	3
43423	Brezno na poseki	Brezno	geomorfp	državni	482104	84511	3
40140	Brezno na postaji Rakek	Poševno ali stopnjasto brezno	geomorfp	državni	446528	75456	3
46299	Brezno na poti	Brezno	geomorfp	državni	397888	113078	3
53167	Brezno na Praprotnici	Jama z breznom in etažami, poševna jama	geomorfp	državni	456637	47647	3
44537	Brezno na Prečnem hribu	Brezno	geomorfp	državni	437170	83231	3
43255	Brezno na prelazu	Brezno	geomorfp	državni	493228	58011	3
47559	Brezno na Presadnikih	Brezno	geomorfp	državni	440638	62171	3
53649	Brezno na Prestrani	Brezno	geomorfp	državni	481197	84666	3
53247	Brezno na Prevalu	Brezno	geomorfp	državni	406742	91560	3
53660	Brezno na prevalu pod Malim Špičjem	Brezno s snegom	geomorfp	državni	406147	135130	3
51582	Brezno na Preži	Brezno	geomorfp	državni	494077	62185	3
54427	Brezno na Pringlah	Brezno	geomorfp	državni	480354	81179	3
45522	Brezno na Puši	Poševno ali stopnjasto brezno	geomorfp	državni	429829	131588	3
47349	Brezno na Raduhi 1	Poševno ali stopnjasto brezno	geomorfp	državni	479680	140187	3
48701	Brezno na Raduhi 1	Brezno s snegom	geomorfp	državni	480441	141270	3
47350	Brezno na Raduhi 2	Brezno	geomorfp	državni	479670	140207	3
48702	Brezno na Raduhi 3	Brezno s snegom	geomorfp	državni	480252	141051	3
43424	Brezno na Ragljevki	Brezno	geomorfp	državni	483006	84216	3
42432	Brezno na Rakulški gmajni	Brezno	geomorfp	državni	431953	67811	3
50953	Brezno na Rampohi	Brezno	geomorfp	državni	504991	62459	3
51467	Brezno na Rampohi 1	Brezno	geomorfp	državni	504696	62510	3
51673	Brezno na Rampohi 2	Brezno	geomorfp	državni	504765	62761	3
51873	Brezno na Rampohi 3	Brezno	geomorfp	državni	504824	62805	3
51874	Brezno na Rampohi 4	Brezno	geomorfp	državni	504897	62925	3
54478	Brezno na Rampohi 5	Brezno	geomorfp	državni	505069	62472	3
41711	Brezno na Ravniku	Brezno	geomorfp	državni	453795	105444	3
43206	Brezno na Ravniku	Brezno	geomorfp	državni	457299	91346	3
45582	Brezno na Razpoku	Poševno ali stopnjasto brezno	geomorfp	državni	434759	130407	3
43938	Brezno na Razvoju	Brezno	geomorfp	državni	515378	32935	3
45646	Brezno na Revi	Poševno ali stopnjasto brezno	geomorfp	državni	416689	50737	3
45323	Brezno na Riglju pri zidanici	Poševno ali stopnjasto brezno	geomorfp	državni	505058	64775	3
47993	Brezno na Rjavini	Jama z breznom in etažami, poševna jama	geomorfp	državni	413449	139388	3
47041	Brezno na Rklju	Brezno	geomorfp	državni	514758	80503	3
52938	Brezno na Robežu	Brezno	geomorfp	državni	429283	131752	3
50890	Brezno na robu Blejske konte	Brezno s stalnim ledom	geomorfp	državni	415771	137026	3
54581	Brezno na robu brezna	Jama z breznom in etažami, poševna jama	geomorfp	državni	479825	140773	3
53090	Brezno na robu Dleskovca	Jama z breznom in etažami, poševna jama	geomorfp	državni	475563	135268	3
53619	Brezno na robu Lavt	Jama z breznom in etažami, poševna jama	geomorfp	državni	428019	123219	3
49214	Brezno na robu Lisične	Brezno	geomorfp	državni	421191	59514	3
54582	Brezno na robu Male Ojstrice	Jama z breznom in etažami, poševna jama	geomorfp	državni	473330	135507	3
42482	Brezno na robu udorne doline	Brezno	geomorfp	državni	441305	82515	3
54224	Brezno na Ronju 1	Brezno	geomorfp	državni	495271	59074	3
54225	Brezno na Ronju 2	Brezno	geomorfp	državni	495313	58678	3
47893	Brezno na Ruklju	Brezno	geomorfp	državni	497729	93840	3
42569	Brezno na Ržišču	Poševno ali stopnjasto brezno	geomorfp	državni	464376	83091	3
53404	Brezno na Ržišču	Brezno	geomorfp	državni	436568	85277	3
53377	Brezno na Savinjskem sedlu	Jama z breznom in etažami, poševna jama	geomorfp	državni	466569	137305	3
46577	Brezno na Sebetihu	Brezno	geomorfp	državni	513178	33185	3
53570	Brezno na Sebetihu 2	Brezno	geomorfp	državni	513715	32780	3
53571	Brezno na Sebetihu 3	Brezno	geomorfp	državni	513825	32819	3
48422	Brezno na Selah	Brezno	geomorfp	državni	510181	136933	3
46152	Brezno na senožeti	Brezno	geomorfp	državni	495474	72185	3
53100	Brezno na Senožetih	Jama z breznom in etažami, poševna jama	geomorfp	državni	429578	41726	3
42123	Brezno na senožetih v Krajih	Brezno	geomorfp	državni	471339	80846	3
40176	Brezno na Sešerju	Brezno	geomorfp	državni	459411	89662	3
43696	Brezno na Silovcu	Brezno	geomorfp	državni	521829	62185	3
40353	Brezno na Skedenici	Jama z breznom in etažami, poševna jama	geomorfp	državni	462969	85408	3
52029	Brezno na Slapenskem hribu	Brezno	geomorfp	državni	424625	77366	3
51641	Brezno na Smonku	Jama z breznom in etažami, poševna jama	geomorfp	državni	491155	135248	3
52484	Brezno na Snežniških podih	Brezno	geomorfp	državni	457206	49838	3
48163	Brezno na Spolovini 1	Brezno	geomorfp	državni	440152	126462	3
48164	Brezno na Spolovini 2	Brezno	geomorfp	državni	440274	126407	3
44353	Brezno na Srobotniku	Brezno	geomorfp	državni	452929	87986	3
46583	Brezno na Starem vrhu	Jama z breznom in etažami, poševna jama	geomorfp	državni	436399	115177	3
53121	Brezno na Stari gorici	Brezno	geomorfp	državni	506963	48452	3
41203	Brezno na Stari železnici	Jama z breznom in etažami, poševna jama	geomorfp	državni	441508	89010	3
52485	Brezno na Starovaški gmajni	Brezno	geomorfp	državni	440902	68816	3
50440	Brezno na Strmcu	Brezno	geomorfp	državni	507730	39692	3
48306	Brezno na Strminah	Jama z breznom in etažami, poševna jama	geomorfp	državni	443998	101492	3
53248	Brezno na Stučnem lazu	Brezno	geomorfp	državni	476601	81709	3
51783	Brezno na Sušjaku	Brezno	geomorfp	državni	444464	61334	3
52496	Brezno na Suzajah	Brezno	geomorfp	državni	471430	80216	3
51536	Brezno na Šijah	Brezno	geomorfp	državni	405381	68904	3
51294	Brezno na Škavbah	Poševno ali stopnjasto brezno	geomorfp	državni	484519	71239	3
50154	Brezno na Škortenu	Brezno	geomorfp	državni	493724	47477	3
49896	Brezno na Škrilji	Brezno	geomorfp	državni	513598	57475	3
41391	Brezno na Škrklovici	Jama z breznom in etažami, poševna jama	geomorfp	državni	413385	49966	3
42241	Brezno na Šmarjetni glavi	Brezno	geomorfp	državni	409679	136718	3
42551	Brezno na Šmarjetni gori	Brezno	geomorfp	državni	448879	122887	3
41570	Brezno na Šorcovem ravniku	Jama z breznom in etažami, poševna jama	geomorfp	državni	433178	63536	3
52107	Brezno na Špicu	Poševno ali stopnjasto brezno	geomorfp	državni	485908	124963	3
54163	Brezno na Štorskem hribu	Brezno	geomorfp	državni	458167	126268	3
53101	Brezno na Štrpedu	Brezno	geomorfp	državni	426495	43271	3
47851	Brezno na Štrpedu 1	Brezno	geomorfp	državni	420548	47556	3
47852	Brezno na Štrpedu 2	Brezno	geomorfp	državni	420378	47486	3
45012	Brezno na Šujski ravni	Brezno	geomorfp	državni	447153	72236	3
48948	Brezno na Šumskem	Brezno	geomorfp	državni	503897	73319	3
45312	Brezno na Šundru	Brezno	geomorfp	državni	403459	126588	3
44248	Brezno na Taboru	Brezno	geomorfp	državni	444779	99097	3
43945	Brezno na Tisovi glavi	Brezno	geomorfp	državni	512328	35885	3
47528	Brezno na Tisovju	Brezno	geomorfp	državni	417909	87917	3
41060	Brezno na Tolstem griču	Jama z breznom in etažami, poševna jama	geomorfp	državni	433433	68171	3
48698	Brezno na Tolstem vrhu	Brezno	geomorfp	državni	521755	116904	3
42675	Brezno na Toplem vrhu	Brezno	geomorfp	državni	509022	48396	3
43900	Brezno na Toscu	Brezno	geomorfp	državni	412404	135039	3
43165	Brezno na trasi	Jama z breznom in etažami, poševna jama	geomorfp	državni	442974	81325	3
43410	Brezno na Travnem vrhu	Brezno	geomorfp	državni	431302	84630	3
41064	Brezno na Trešni ravni	Poševno ali stopnjasto brezno	geomorfp	državni	442778	67366	3
54322	Brezno na Trnku	Brezno	geomorfp	državni	495651	67633	3
50057	Brezno na Ubgah	Brezno	geomorfp	državni	461446	88794	3
41027	Brezno na Ublci	Brezno	geomorfp	državni	437298	76732	3
51526	Brezno na Ugrajici	Brezno	geomorfp	državni	510100	34858	3
50066	Brezno na Vahti	Brezno	geomorfp	državni	414993	70387	3
48668	Brezno na Velikem placu	Brezno	geomorfp	državni	512583	63348	3
54479	Brezno na Velikem placu 2	Brezno	geomorfp	državni	511965	63368	3
52561	Brezno na Verbučevi planini	Poševno ali stopnjasto brezno	geomorfp	državni	493407	137079	3
46707	Brezno na Vičevki pri Hočevju	Brezno	geomorfp	državni	479969	81184	3
46581	Brezno na Vimolu 1	Poševno ali stopnjasto brezno	geomorfp	državni	510871	57283	3
46582	Brezno na Vimolu 2	Poševno ali stopnjasto brezno	geomorfp	državni	510993	57247	3
50974	Brezno na Vimolu 3	Brezno	geomorfp	državni	510498	57890	3
50975	Brezno na Vimolu 4	Brezno	geomorfp	državni	510222	57858	3
50976	Brezno na Vimolu 5	Brezno	geomorfp	državni	510553	58362	3
53971	Brezno na Vimolu 6	Brezno	geomorfp	državni	510684	57827	3
48385	Brezno na Vinici nad Ponikvami	Jama z breznom in etažami, poševna jama	geomorfp	državni	506753	55960	3
41782	Brezno na Vojščici	Jama z breznom in etažami, poševna jama	geomorfp	državni	413833	101572	3
44590	Brezno na Vranjem vrhu	Poševno ali stopnjasto brezno	geomorfp	državni	427388	90467	3
48142	Brezno na Vratcih	Brezno	geomorfp	državni	408888	91217	3
53742	Brezno na Vrlem lazu	Brezno	geomorfp	državni	520315	64319	3
47720	Brezno na Vrtačah	Brezno	geomorfp	državni	474730	134747	3
46110	Brezno na Vrtcu	Spodmol, kevdrc	geomorfp	državni	408089	130163	3

Ident.št.	Ime	Kratka oznaka	Zvrst	Pomen	Koordinata E	Koordinata N	režim vstopa
51110	Brezno na Vugelnici	Brezno	geomorfp	državni	509508	42660	3
45467	Brezno na vzhodnem pobočju skalne grmade	Poševno ali stopnjasto brezno	geomorfp	državni	500162	64357	3
53250	Brezno na Zavodjeku	Brezno	geomorfp	državni	492794	87143	3
48008	Brezno na Zavodu	Brezno	geomorfp	državni	521454	90303	3
50432	Brezno na Zažganovcu	Jama z breznom in etažami, poševna jama	geomorfp	državni	434343	80677	3
42775	Brezno na Zgonu	Brezno	geomorfp	državni	437848	65656	3
40937	Brezno na Zgornji Lenčajski cesti	Poševno ali stopnjasto brezno	geomorfp	državni	456955	52219	3
41330	Brezno na Žabiškem Kuku	Brezno s snegom	geomorfp	državni	408028	122188	3
48757	Brezno nad Antičevim senikom	Brezno	geomorfp	državni	508277	41427	3
46567	Brezno nad apnenicami	Brezno	geomorfp	državni	477539	85006	3
46209	Brezno nad Babanom	Brezno, Brezno s snegom	geomorfp	državni	382258	133249	3
54226	Brezno nad barakico	Brezno	geomorfp	državni	501431	60320	3
50964	Brezno nad Bistrico	Brezno	geomorfp	državni	509405	48093	3
41996	Brezno nad Blati	Brezno	geomorfp	državni	479563	60596	3
50075	Brezno nad Bohinjskim prevalom	Brezno	geomorfp	državni	423789	123308	3
48572	Brezno nad Bolnico	Brezno	geomorfp	državni	512357	64017	3
51931	Brezno nad Braškarico 2	Brezno	geomorfp	državni	431086	129815	3
44928	Brezno nad Bremčevo jamo	Brezno	geomorfp	državni	492853	49811	3
49747	Brezno nad Brezjem	Brezno	geomorfp	državni	510669	59302	3
45508	Brezno nad Brezovo	Jama z breznom in etažami, poševna jama	geomorfp	državni	509948	130185	3
50263	Brezno nad Brusnikom	Brezno	geomorfp	državni	551307	78527	3
46329	Brezno nad Bukovsko jamo	Brezno	geomorfp	državni	507442	63651	3
51784	Brezno nad bunkerji v Otoški dolini	Brezno	geomorfp	državni	449996	63522	3
43422	Brezno nad cesto	Brezno	geomorfp	državni	481369	82976	3
50800	Brezno nad cesto v Anžlovarju 1	Brezno	geomorfp	državni	476138	59296	3
51961	Brezno nad Cinkarsko cesto	Jama z breznom in etažami, poševna jama	geomorfp	državni	498496	62571	3
45725	Brezno nad Černjavško dolino	Brezno	geomorfp	državni	428808	77237	3
52030	Brezno nad Črnim dolom	Brezno	geomorfp	državni	451025	48971	3
45759	Brezno nad Črno drago	Brezno, Brezno s snegom	geomorfp	državni	454028	46876	3
53183	Brezno nad Črtami 1	Brezno	geomorfp	državni	432979	84978	3
53184	Brezno nad Črtami 2	Brezno	geomorfp	državni	433014	84961	3
53185	Brezno nad Črtami 3	Brezno	geomorfp	državni	433032	84985	3
52570	Brezno nad Čušperkom	Brezno	geomorfp	državni	476439	83163	3
40225	Brezno nad čuvajnico	Poševno ali stopnjasto brezno	geomorfp	državni	445869	89587	3
47466	Brezno nad Dol ledenico	Brezno s stalnim ledom	geomorfp	državni	416374	91127	3
54435	Brezno nad Dolgim vodnjakom	Brezno	geomorfp	državni	500398	62505	3
44904	Brezno nad Dolgo vasjo	Poševno ali stopnjasto brezno	geomorfp	državni	489853	53486	3
42294	Brezno nad Dolinarjem	Jama/brezno	geomorfp	državni	429449	102507	3
45733	Brezno nad dolinkami	Poševno ali stopnjasto brezno	geomorfp	državni	446937	70465	3
44348	Brezno nad Dovci	Brezno s snegom	geomorfp	državni	447449	77307	3
44422	Brezno nad Dražico	Brezno	geomorfp	državni	452447	86384	3
53615	Brezno nad Edijevimi vhodi	Jama z breznom in etažami, poševna jama	geomorfp	državni	475078	135801	3
45871	Brezno nad Francosko cesto 1	Poševno ali stopnjasto brezno	geomorfp	državni	427588	91277	3
53540	Brezno nad Frnikolo	Poševno ali stopnjasto brezno	geomorfp	državni	509562	41323	3
52031	Brezno nad Gamsovim peklom	Brezno	geomorfp	državni	455487	50836	3
46831	Brezno nad Globokim dolom	Brezno	geomorfp	državni	446671	69987	3
40767	Brezno nad Gmajnarjevo bajto	Brezno	geomorfp	državni	474569	110736	3
51039	Brezno nad Golobino	Brezno	geomorfp	državni	455859	64044	3
42573	Brezno nad gospodovim vrhom	Brezno	geomorfp	državni	427118	80532	3
53251	Brezno nad Gotenico	Brezno	geomorfp	državni	478688	53571	3
49911	Brezno nad Gradencem	Jama z breznom in etažami, poševna jama	geomorfp	državni	493244	75443	3
41977	Brezno nad Graparjem	Brezno	geomorfp	državni	428858	85687	3
40701	Brezno nad Gregorčkovim Lazom	Brezno	geomorfp	državni	482713	68543	3
40726	Brezno nad Grgljem	Brezno	geomorfp	državni	496221	42465	3
42194	Brezno nad Grogcem	Brezno	geomorfp	državni	428078	86137	3
52032	Brezno nad Hanuš cesto	Brezno	geomorfp	državni	431208	79554	3
43670	Brezno nad Hasberkom	Brezno	geomorfp	državni	442397	76111	3
46448	Brezno nad Holarino	Brezno, Brezno s stalnim ledom	geomorfp	državni	457708	49946	3
52220	Brezno nad Hotensko presko	Brezno	geomorfp	državni	432823	83096	3
50438	Brezno nad Izvirom	Brezno	geomorfp	državni	542918	79224	3
40490	Brezno nad jamo v Dolenjih Lokah	Brezno	geomorfp	državni	443553	79486	3
54480	Brezno nad Jančarjevim ovinkom	Brezno	geomorfp	državni	501277	70329	3
42095	Brezno nad Jarčjim potokom	Poševno ali stopnjasto brezno	geomorfp	državni	454166	104695	3
54689	Brezno nad Javorjem severno od planine Suha	Jama z breznom in etažami, poševna jama	geomorfp	državni	412169	124111	3
45465	Brezno nad Jeleniško logarnico	Poševno ali stopnjasto brezno	geomorfp	državni	502241	59945	3
51767	Brezno nad Jernejimi lazi	Brezno	geomorfp	državni	459603	68144	3
49751	Brezno nad Jugorjem	Brezno	geomorfp	državni	519069	63784	3
48716	Brezno nad Jurijevim rovom	Brezno	geomorfp	državni	443401	141558	3
51400	Brezno nad Kajevko 3	Brezno	geomorfp	državni	434107	129757	3
44324	Brezno nad kamnolomom Verd	Poševno ali stopnjasto brezno	geomorfp	državni	446359	89987	3
48549	Brezno nad Kapniško jamo 1	Brezno	geomorfp	državni	509472	61152	3
48550	Brezno nad Kapniško jamo 2	Brezno	geomorfp	državni	509503	61107	3
48551	Brezno nad Kapniško jamo 3	Brezno	geomorfp	državni	509484	61127	3
50008	Brezno nad Ključi	Brezno	geomorfp	državni	450481	66486	3
51903	Brezno nad Kolpskim grebenom	Brezno	geomorfp	državni	495758	43466	3
46070	Brezno nad Konjskimi policami	Brezno	geomorfp	državni	408229	133538	3
42767	Brezno nad Koriti	Brezno s snegom, Poševno ali stopnjasto brezno	geomorfp	državni	387048	135949	3
43361	Brezno nad Kotliči	Vodokazno brezno	geomorfp	državni	445050	72523	3
53405	Brezno nad Kotlom	Poševno ali stopnjasto brezno	geomorfp	državni	418652	138825	3
48503	Brezno nad Kralijščem	Brezno s snegom	geomorfp	državni	388728	136799	3
54481	Brezno nad Kraševko	Brezno	geomorfp	državni	512148	51698	3
48670	Brezno nad križem	Brezno	geomorfp	državni	498021	70768	3
51097	Brezno nad krmiščem	Brezno	geomorfp	državni	549403	77447	3
54529	Brezno nad Krnico	Brezno	geomorfp	državni	384923	136842	3
47342	Brezno nad Krvavo pečjo	Brezno	geomorfp	državni	479100	139907	3
50119	Brezno nad Lahinjo	Brezno	geomorfp	državni	508996	52409	3
49404	Brezno nad Lazarjem	Brezno	geomorfp	državni	487065	76878	3
41982	Brezno nad Lazcem	Brezno	geomorfp	državni	434453	66936	3
45847	Brezno nad Ledeno jamo na Jelenici	Brezno	geomorfp	državni	501402	60920	3
42070	Brezno nad Ledinico	Brezno	geomorfp	državni	428379	102447	3
51401	Brezno nad Lemovco 1	Brezno	geomorfp	državni	433827	130134	3
51402	Brezno nad Lemovco 2	Brezno	geomorfp	državni	433921	130322	3
47121	Brezno nad Logom	Brezno	geomorfp	državni	401248	110568	3
41695	Brezno nad Lopučnico	Brezno	geomorfp	državni	404489	132038	3
44569	Brezno nad Lopuševo dolino	Brezno	geomorfp	državni	461838	87894	3
53186	Brezno nad Lovretom	Brezno	geomorfp	državni	430601	85857	3
49287	Brezno nad lovsko kočo	Poševno ali stopnjasto brezno	geomorfp	državni	443033	85164	3
43568	Brezno nad Lukanom	Brezno	geomorfp	državni	443709	90947	3
49851	Brezno nad Lukcovim kotlom	Brezno	geomorfp	državni	435919	125727	3
43785	Brezno nad Malim Obrhom	Brezno	geomorfp	državni	459678	59236	3
52116	Brezno nad Marovtovo jamo	Poševno ali stopnjasto brezno	geomorfp	državni	501483	129529	3
52221	Brezno nad Mašunsko požganino	Brezno	geomorfp	državni	455659	54421	3
41786	Brezno nad Medvedom	Jama/brezno	geomorfp	državni	415568	99187	3
52912	Brezno nad Meglicami	Poševno ali stopnjasto brezno	geomorfp	državni	381210	134695	3
41685	Brezno nad Miškovim izvirom	Brezno	geomorfp	državni	405099	130918	3
53122	Brezno nad Mlako	Jama z breznom in etažami, poševna jama	geomorfp	državni	484608	56262	3
49060	Brezno nad Mlinarjevo jamo	Brezno	geomorfp	državni	476317	129680	3
51785	Brezno nad Mrzlikom	Brezno	geomorfp	državni	450279	66248	3
43188	Brezno nad Mrzlim dolom	Brezno	geomorfp	državni	442078	75506	3
52608	Brezno nad Mrzlo dolino	Brezno	geomorfp	državni	500921	69445	3
52968	Brezno nad Mrzlo drago	Brezno	geomorfp	državni	505937	46988	3
46061	Brezno nad Mulatiero	Brezno	geomorfp	državni	386458	138199	3
53187	Brezno nad nakladiščem v Bajtarskih talih	Poševno ali stopnjasto brezno	geomorfp	državni	433345	84469	3
45138	Brezno nad novo cesto	Brezno	geomorfp	državni	430979	131498	3
48763	Brezno nad obračališčem	Brezno	geomorfp	državni	513325	62834	3
51256	Brezno nad Oknom	Brezno	geomorfp	državni	414430	80418	3
43715	Brezno nad Otokom	Brezno	geomorfp	državni	449908	65286	3
48652	Brezno nad ovinkom 2	Brezno	geomorfp	državni	534216	76457	3
52486	Brezno nad Padežnico	Brezno	geomorfp	državni	458912	46594	3
42007	Brezno nad Pašniki	Brezno	geomorfp	državni	481028	55736	3
45602	Brezno nad piknikom pri Bazi 20	Poševno ali stopnjasto brezno	geomorfp	državni	503505	62872	3
50458	Brezno nad Plajženco	Brezno	geomorfp	državni	434603	129493	3
51403	Brezno nad Planino Talež	Brezno	geomorfp	državni	431569	132462	3
46666	Brezno nad Platarjem	Brezno	geomorfp	državni	482996	95430	3
46709	Brezno nad počivalno šibo	Brezno	geomorfp	državni	478909	79239	3
43352	Brezno nad Podblico	Jama z breznom in etažami, poševna jama	geomorfp	državni	438579	124987	3
42832	Brezno nad Podkrajem	Brezno	geomorfp	državni	457674	92946	3
51962	Brezno nad Podstenicami	Brezno	geomorfp	državni	501380	64468	3
51921	Brezno nad polharsko kočo	Brezno	geomorfp	državni	444848	84823	3

Ident.št.	Ime	Kratka oznaka	Zvrst	Pomen	Koordinata E	Koordinata N	režim vstopa
40085	Brezno nad postajo Planina	Brezno	geomorfp	državni	443888	80466	3
54642	Brezno nad potokom Korošica	Brezno	geomorfp	državni	469508	129100	3
51719	Brezno nad požiralniki	Jama z breznom in etažami, poševna jama	geomorfp	državni	499477	47414	3
44917	Brezno nad požiralnikom	Poševno ali stopnjasto brezno	geomorfp	državni	492453	51061	3
40338	Brezno nad požiralnikom v Cestah	Brezno	geomorfp	državni	442406	81625	3
53620	Brezno nad Praprotno dolino	Brezno	geomorfp	državni	473123	129787	3
42489	Brezno nad Praprotno ravnijo	Poševno ali stopnjasto brezno	geomorfp	državni	427398	75607	3
47887	Brezno nad Predalnico	Jama z breznom in etažami, poševna jama	geomorfp	državni	514754	63975	3
53425	Brezno nad Pretijami	Brezno	geomorfp	državni	511951	53842	3
48753	Brezno nad prežo	Brezno	geomorfp	državni	513813	62758	3
46843	Brezno nad Reberjo	Brezno	geomorfp	državni	484426	59878	3
51963	Brezno nad Reso	Brezno	geomorfp	državni	503001	58395	3
40175	Brezno nad Retovjem	Jama z breznom in etažami, poševna jama	geomorfp	državni	445276	89737	3
48872	Brezno nad rezidenco	Brezno	geomorfp	državni	459711	48929	3
48012	Brezno nad Ribnikom	Brezno	geomorfp	državni	503746	57917	3
42273	Brezno nad Rjavo mlako	Brezno	geomorfp	državni	407129	135828	3
50723	Brezno nad Rokovim obračališčem	Brezno	geomorfp	državni	483867	53857	3
52222	Brezno nad Rusko rajdo	Brezno	geomorfp	državni	434380	83536	3
51786	Brezno nad Sedlom	Brezno	geomorfp	državni	454686	42997	3
48192	Brezno nad Semprimožnikom 1	Jama z breznom in etažami, poševna jama	geomorfp	državni	486390	126996	3
48193	Brezno nad Semprimožnikom 2	Jama z breznom in etažami, poševna jama	geomorfp	državni	486440	126996	3
46949	Brezno nad Setnikom	Brezno	geomorfp	državni	443499	103647	3
50472	Brezno nad Slabo gorico 1	Brezno	geomorfp	državni	507112	49648	3
50473	Brezno nad Slabo gorico 2	Brezno	geomorfp	državni	507112	49676	3
51205	Brezno nad Slabo gorico 3	Jama z breznom in etažami, poševna jama	geomorfp	državni	506807	49640	3
43131	Brezno nad slapom	Poševno ali stopnjasto brezno	geomorfp	državni	446178	72531	3
40491	Brezno nad Slaven dolom	Brezno	geomorfp	državni	443057	80726	3
48144	Brezno nad Smrečjem	Brezno	geomorfp	državni	407108	92168	3
51243	Brezno nad Snežnico	Jama z breznom in etažami, poševna jama	geomorfp	državni	460190	48950	3
47731	Brezno nad Sotesko	Brezno	geomorfp	državni	472798	120989	3
54482	Brezno nad Soteškim mostom	Brezno	geomorfp	državni	501363	70916	3
46254	Brezno nad spalnico	Brezno	geomorfp	državni	480703	59951	3
42349	Brezno nad Srnjakovimi dolinami	Jama z breznom in etažami, poševna jama	geomorfp	državni	411278	96137	3
54483	Brezno nad Srpskim ovinkom 1	Brezno	geomorfp	državni	499064	70482	3
54484	Brezno nad Srpskim ovinkom 2	Brezno	geomorfp	državni	499017	70548	3
43919	Brezno nad staro elektrarno	Jama z breznom in etažami, poševna jama	geomorfp	državni	488103	55436	3
45726	Brezno nad Stranskimi ponikvami	Jama z breznom in etažami, poševna jama	geomorfp	državni	429448	75487	3
42076	Brezno nad Strugom	Brezno	geomorfp	državni	423928	93527	3
51295	Brezno nad Šišjemi košenicami	Brezno	geomorfp	državni	505759	46079	3
42585	Brezno nad Tiho dolino	Brezno s snegom	geomorfp	državni	404389	133238	3
43718	Brezno nad Tobakovimi dolinami	Brezno	geomorfp	državni	449458	65816	3
54227	Brezno nad tretjim ovinkom	Brezno	geomorfp	državni	503445	63840	3
48733	Brezno nad Trhlovco	Poševno ali stopnjasto brezno	geomorfp	državni	417698	59726	3
51025	Brezno nad udorom	Brezno	geomorfp	državni	457574	49366	3
46216	Brezno nad Veliko steno	Brezno	geomorfp	državni	508950	35407	3
49291	Brezno nad Verdom	Brezno	geomorfp	državni	445669	89862	3
43207	Brezno nad Vernerškom	Brezno	geomorfp	državni	500079	148579	3
50633	Brezno nad Virjem	Brezno	geomorfp	državni	457584	92931	3
51024	Brezno nad vojaško cesto	Brezno s snegom	geomorfp	državni	458173	48815	3
46736	Brezno nad Votlo luknjo 1	Brezno	geomorfp	državni	479248	45539	3
50563	Brezno nad Vranjo jamo	Brezno	geomorfp	državni	449863	67380	3
49296	Brezno nad Vranjo pečjo	Poševno ali stopnjasto brezno	geomorfp	državni	521350	68864	3
52969	Brezno nad Zvezdico	Brezno	geomorfp	državni	486272	55969	3
52435	Brezno nad Željnsko jamo	Jama z breznom in etažami, poševna jama	geomorfp	državni	491078	57119	3
40489	Brezno nad Žrnki	Brezno	geomorfp	državni	444378	78686	3
52436	Brezno nad Žurgarsko steno	Brezno	geomorfp	državni	477082	49160	3
53823	Brezno Nadreber	Brezno	geomorfp	državni	506077	73371	3
44673	Brezno netopirja samotarja	Brezno	geomorfp	državni	496478	59686	3
48571	Brezno nevarne skale	Brezno	geomorfp	državni	511754	62577	3
52868	Brezno nizke točke	Poševno ali stopnjasto brezno	geomorfp	državni	429163	75805	3
50550	Brezno Nordica	Brezno s snegom	geomorfp	državni	458990	47707	3
43594	Brezno ob AC Logatec-Unec v Lomu (P 70+16)	Brezno	geomorfp	državni	442208	84417	3
43406	Brezno ob cesti	Jama z breznom in etažami, poševna jama	geomorfp	državni	431632	83996	3
44987	Brezno ob cesti	Brezno	geomorfp	državni	426013	47836	3
45235	Brezno ob cesti	Jama z breznom in etažami, poševna jama	geomorfp	državni	414828	60167	3
45452	Brezno ob cesti	Brezno	geomorfp	državni	491080	51916	3
45583	Brezno ob cesti	Poševno ali stopnjasto brezno	geomorfp	državni	430358	130773	3
46298	Brezno ob cesti	Brezno	geomorfp	državni	413919	118828	3
44105	Brezno ob cesti Kopriva-Štanjel	Brezno	geomorfp	državni	409728	73337	3
42075	Brezno ob cesti Laze-Logatec	Jama z breznom in etažami, poševna jama	geomorfp	državni	442354	82001	3
42670	Brezno ob cesti na Bistrico	Brezno	geomorfp	državni	509670	47043	3
44564	Brezno ob cesti na Kragulji vrh	Brezno	geomorfp	državni	504377	61252	3
52033	Brezno ob cesti na Pretres	Brezno	geomorfp	državni	431103	77835	3
44343	Brezno ob cesti na Stare hleve	Brezno	geomorfp	državni	433689	130463	3
43261	Brezno ob cesti pod Cinkovim križem	Brezno	geomorfp	državni	500906	62207	3
42874	Brezno ob cesti pri Pihalniku	Brezno	geomorfp	državni	503229	65800	3
50097	Brezno ob cesti pri Ušcu	Brezno	geomorfp	državni	510125	40860	3
45099	Brezno ob cesti proti Solovi Dragi	Brezno	geomorfp	državni	404713	93812	3
44678	Brezno ob cesti Rog-Baza 20	Jama z breznom in etažami, poševna jama	geomorfp	državni	496478	58611	3
44357	Brezno ob cesti Škrilje-Mokrec	Brezno	geomorfp	državni	462902	86389	3
43307	Brezno ob cesti v Smrečniku	Brezno	geomorfp	državni	504628	59215	3
48389	Brezno ob cesti za Bazo 20	Brezno	geomorfp	državni	503435	64946	3
43730	Brezno ob daljnovodu	Brezno	geomorfp	državni	411208	60217	3
41325	Brezno ob drči	Poševno ali stopnjasto brezno	geomorfp	državni	434029	128587	3
50431	Brezno ob Faranski cesti	Jama z breznom in etažami, poševna jama	geomorfp	državni	436871	73980	3
48427	Brezno ob Gorenjski cesti 1	Brezno	geomorfp	državni	433351	79577	3
48428	Brezno ob Gorenjski cesti 2	Brezno	geomorfp	državni	433638	79754	3
48429	Brezno ob Gorenjski cesti 3	Brezno	geomorfp	državni	433590	79776	3
48430	Brezno ob Gorenjski cesti 4	Brezno	geomorfp	državni	433678	80773	3
48431	Brezno ob Gorenjski cesti 5	Poševno ali stopnjasto brezno	geomorfp	državni	434168	81238	3
48432	Brezno ob Gorenjski cesti 6	Brezno	geomorfp	državni	434302	81369	3
44906	Brezno ob gozdni cesti	Poševno ali stopnjasto brezno	geomorfp	državni	487403	60686	3
50450	Brezno ob Gradiškem kolovozu	Brezno	geomorfp	državni	425515	45351	3
45559	Brezno ob gradu Rožek	Brezno	geomorfp	državni	502979	66715	3
43552	Brezno ob kamnolomu	Brezno	geomorfp	državni	440049	90021	3
46430	Brezno ob Korenovi poti	Jama z breznom in etažami, poševna jama	geomorfp	državni	428887	77862	3
45471	Brezno ob Krki	Poševno ali stopnjasto brezno	geomorfp	državni	500236	71012	3
50382	Brezno ob ledeniški poti 5	Poševno ali stopnjasto brezno	geomorfp	državni	430275	83247	3
40124	Brezno ob Lovretovi poti	Vodoravna jama	geomorfp	državni	431026	86016	3
43688	Brezno ob Matildini cesti	Brezno	geomorfp	državni	444181	73773	3
42464	Brezno ob Matjaževi poti	Poševno ali stopnjasto brezno	geomorfp	državni	425778	76872	3
40297	Brezno ob meji	Brezno	geomorfp	državni	437078	83337	3
41002	Brezno ob Meželiški cesti	Brezno	geomorfp	državni	459118	53446	3
47114	Brezno ob mlinu v Slatni	Brezno	geomorfp	državni	396178	97107	3
54485	Brezno ob Najnarski cesti 2	Brezno	geomorfp	državni	500516	66227	3
45322	Brezno ob Najnerski cesti 1	Poševno ali stopnjasto brezno	geomorfp	državni	500305	66158	3
44709	Brezno ob novi cesti na severovzhodnem vznožju Črnega vrha	Brezno	geomorfp	državni	424219	123822	3
45696	Brezno ob novi gozdni cesti	Poševno ali stopnjasto brezno	geomorfp	državni	478178	73836	3
53891	Brezno ob obdrgnjenem brestu	Brezno	geomorfp	državni	428912	75630	3
45848	Brezno ob obračalnici	Brezno	geomorfp	državni	499749	61641	3
45763	Brezno ob Odtočni jami	Poševno ali stopnjasto brezno	geomorfp	državni	503626	64131	3
51108	Brezno ob pešpoti	Brezno	geomorfp	državni	503719	60720	3
50996	Brezno ob Plaži	Brezno	geomorfp	državni	472326	134588	3
43280	Brezno ob poti	Brezno	geomorfp	državni	432203	86812	3
47721	Brezno ob Poti	Brezno s snegom	geomorfp	državni	474936	135242	3
41707	Brezno ob poti Črna prst-Komna	Brezno	geomorfp	državni	406494	125558	3
41705	Brezno ob poti na planino Zadnji Vogel	Jama s snegom	geomorfp	državni	409759	124288	3
46677	Brezno ob poti na Viševnik	Brezno s snegom	geomorfp	državni	410159	129418	3
42661	Brezno ob Poti pokore v Nadrti	Brezno	geomorfp	državni	429923	84415	3
42221	Brezno ob poti s Planike na Dolič	Brezno s snegom	geomorfp	državni	410069	136988	3
49588	Brezno ob poti v Golobinjek	Jama z breznom in etažami, poševna jama	geomorfp	državni	504000	52701	3
46818	Brezno ob poti v Lipje	Brezno	geomorfp	državni	443284	63661	3
49690	Brezno ob potoku za Luzo	Brezno	geomorfp	državni	421528	55966	3
42619	Brezno ob Pravični poti	Brezno	geomorfp	državni	446058	80376	3
50877	Brezno ob rampi	Brezno	geomorfp	državni	404758	72947	3
52034	Brezno ob Ružič cesti	Brezno	geomorfp	državni	436612	81301	3
42220	Brezno ob Selški poti	Brezno	geomorfp	državni	430968	64886	3
54667	Brezno ob severni progi z Zvoha	Jama z breznom in etažami, poševna jama	geomorfp	državni	463931	129723	3
50719	Brezno ob smrekovem nasadu	Brezno	geomorfp	državni	483577	56105	3

Ident.št.	Ime	Kratka oznaka	Zvrst	Pomen	Koordinata E	Koordinata N	režim vstopa
43856	Brezno ob Spudovem talu	Brezno	geomorfp	državni	437888	75731	3
53596	Brezno ob Srednjem potu	Brezno	geomorfp	državni	473389	130012	3
43557	Brezno ob Stari cesti pri 501	Brezno	geomorfp	državni	442169	88227	3
47595	Brezno ob stari štreki	Brezno	geomorfp	državni	452429	90712	3
51420	Brezno ob Stepanovi cesti	Brezno	geomorfp	državni	509222	46713	3
48408	Brezno ob stezi	Brezno	geomorfp	državni	474506	135025	3
53102	Brezno ob Širokem breznu	Brezno	geomorfp	državni	427345	40850	3
41069	Brezno ob Šujci	Poševno ali stopnjasto brezno	geomorfp	državni	447018	71826	3
45845	Brezno ob tromeji	Brezno	geomorfp	državni	499735	61981	3
43976	Brezno ob Trskovi poti	Brezno	geomorfp	državni	444598	81376	3
42576	Brezno ob udornici	Brezno	geomorfp	državni	441214	82580	3
54486	Brezno ob vlaki pri Čaganki	Jama z breznom in etažami, poševna jama	geomorfp	državni	506391	45616	3
45610	Brezno ob Žagarjevi poti	Brezno	geomorfp	državni	448429	85587	3
47261	Brezno ob žici kasarne	Brezno	geomorfp	državni	439372	74836	3
52869	Brezno odmeva	Brezno	geomorfp	državni	484179	76917	3
48561	Brezno ostrega kamina	Brezno	geomorfp	državni	511151	63280	3
51468	Brezno ostrih nožev	Brezno	geomorfp	državni	511714	51304	3
48973	Brezno padlega zajca	Brezno	geomorfp	državni	408543	134508	3
46251	Brezno Paradajz	Brezno	geomorfp	državni	480738	60016	3
52701	Brezno Pejhovec	Brezno	geomorfp	državni	472370	59130	3
45059	Brezno Pekel	Poševno ali stopnjasto brezno	geomorfp	državni	533528	74619	3
48338	Brezno Peščina	Brezno s stalnim ledom	geomorfp	državni	454338	47956	3
42606	Brezno petorčki	Brezno s snegom	geomorfp	državni	382708	135029	3
45080	Brezno petorčki	Jama z breznom in etažami, poševna jama, Brezno s snegom	geomorfp	državni	382798	133559	3
46322	Brezno Petra in Pavla	Poševno ali stopnjasto brezno	geomorfp	državni	479953	60566	3
46072	Brezno petrolejka	Poševno ali stopnjasto brezno	geomorfp	državni	396698	127738	3
48983	Brezno Pihalnik	Brezno	geomorfp	državni	533815	77717	3
43947	Brezno Planina	Brezno	geomorfp	državni	510495	34226	3
50995	Brezno Plaža	Brezno	geomorfp	državni	472316	134599	3
50997	Brezno Plaža 1	Brezno	geomorfp	državni	472277	134625	3
47982	Brezno po meri	Brezno	geomorfp	državni	470250	127937	3
46603	Brezno Počivalc	Jama z breznom in etažami, poševna jama	geomorfp	državni	493730	135986	3
47539	Brezno pod Acotovo jelko	Brezno	geomorfp	državni	476769	51932	3
53252	Brezno pod Ajbigom	Brezno	geomorfp	državni	484732	44718	3
53197	Brezno pod Anzlovim hribom	Brezno	geomorfp	državni	485093	70959	3
54149	Brezno pod Babno Goro	Brezno	geomorfp	državni	450444	103387	3
47122	Brezno pod Babo	Brezno	geomorfp	državni	401739	126748	3
52667	Brezno pod Belečnikom	Brezno	geomorfp	državni	513848	53505	3
50160	Brezno pod Bezgovo gorico	Brezno	geomorfp	državni	500562	55058	3
52702	Brezno pod Bičko goro	Brezno	geomorfp	državni	455022	58932	3
48972	Brezno pod bivakom 1	Brezno	geomorfp	državni	408581	134472	3
47192	Brezno pod bivšim daljnovodom	Jama z breznom in etažami, poševna jama	geomorfp	državni	423659	129338	3
49907	Brezno pod Bobnovo jamo	Brezno	geomorfp	državni	483724	75941	3
49601	Brezno pod bodiko	Poševno ali stopnjasto brezno	geomorfp	državni	510523	52815	3
53944	Brezno pod Bodlajko	Brezno	geomorfp	državni	434813	128538	3
45662	Brezno pod bogcem	Poševno ali stopnjasto brezno	geomorfp	državni	485672	65112	3
46671	Brezno pod Bojanovim	Poševno ali stopnjasto brezno	geomorfp	državni	428308	76397	3
51583	Brezno pod Bolvikom	Jama z breznom in etažami, poševna jama	geomorfp	državni	492691	46040	3
42526	Brezno pod Brdi	Brezno s snegom	geomorfp	državni	404819	133688	3
51492	Brezno pod Brdom	Brezno	geomorfp	državni	413638	66134	3
46588	Brezno pod bregom	Brezno	geomorfp	državni	440448	51636	3
53131	Brezno pod Brezjem	Jama z breznom in etažami, poševna jama	geomorfp	državni	537909	77561	3
46855	Brezno pod Bršljanovo brado	Poševno ali stopnjasto brezno	geomorfp	državni	478781	57823	3
47885	Brezno pod Bršo	Brezno	geomorfp	državni	501139	95895	3
49734	Brezno pod Bučjo glavico	Brezno	geomorfp	državni	506488	43330	3
53711	Brezno pod Bučjo glavico 2	Brezno	geomorfp	državni	507169	43022	3
53253	Brezno pod Bukovcem	Brezno	geomorfp	državni	451857	47110	3
49995	Brezno pod Bukovim vrhom	Brezno	geomorfp	državni	456035	47604	3
53931	Brezno pod Bukovo gorico	Brezno	geomorfp	državni	503420	60434	3
48664	Brezno pod bukvijo	Brezno	geomorfp	državni	516047	62685	3
53254	Brezno pod Bukvijo	Brezno	geomorfp	državni	490930	65247	3
51688	Brezno pod cerkvico	Brezno	geomorfp	državni	512369	32683	3
54228	Brezno pod Cerovcem	Brezno	geomorfp	državni	507921	42309	3
43876	Brezno pod Cerovico P 658+12	Brezno	geomorfp	državni	443565	74190	3
43861	Brezno pod cesto	Brezno	geomorfp	državni	486799	53801	3
42801	Brezno pod cesto N od Kolečaja	Poševno ali stopnjasto brezno	geomorfp	državni	511189	39125	3
46498	Brezno pod cesto pri Kaličku	Brezno	geomorfp	državni	479073	60436	3
54289	Brezno pod cesto pri Ušcu	Brezno	geomorfp	državni	510191	41128	3
50869	Brezno pod cesto v Anžlovarju 1	Brezno	geomorfp	državni	476398	59271	3
44249	Brezno pod cesto v oddelku 56	Poševno ali stopnjasto brezno	geomorfp	državni	500827	62122	3
47574	Brezno pod cesto za Debeli vrh	Brezno	geomorfp	državni	429036	76495	3
43499	Brezno pod Cigansko ravnijo	Poševno ali stopnjasto brezno	geomorfp	državni	444874	84462	3
52870	Brezno pod čarobnim hrastom	Brezno	geomorfp	državni	432666	37931	3
42538	Brezno pod Čelom	Brezno s snegom	geomorfp	državni	403609	132848	3
43500	Brezno pod Čelom	Poševno ali stopnjasto brezno	geomorfp	državni	402879	133148	3
47127	Brezno pod Čerčami	Brezno	geomorfp	državni	406428	104995	3
52871	Brezno pod češnjo	Brezno	geomorfp	državni	483027	73828	3
52223	Brezno pod čokom	Poševno ali stopnjasto brezno	geomorfp	državni	433493	83815	3
46502	Brezno pod Črnim vrhom	Brezno	geomorfp	državni	486173	64636	3
40146	Brezno pod čuvajnico št. 680 nad Verdom	Brezno	geomorfp	državni	445689	89607	3
45718	Brezno pod daljnovodom	Brezno	geomorfp	državni	445028	53546	3
53255	Brezno pod Dansko cesto	Brezno	geomorfp	državni	476664	59303	3
45095	Brezno pod Debelim gričem	Brezno	geomorfp	državni	445469	84307	3
46140	Brezno pod Debelim hribom	Brezno	geomorfp	državni	480719	76836	3
50588	Brezno pod debelo steno	Brezno	geomorfp	državni	409917	66732	3
46213	Brezno pod Dekličino goro	Brezno	geomorfp	državni	498889	43431	3
49979	Brezno pod divjo češnjo	Brezno	geomorfp	državni	510421	53277	3
51932	Brezno pod Dolgim rovtom 1	Brezno	geomorfp	državni	433572	131519	3
51933	Brezno pod Dolgim rovtom 2	Brezno	geomorfp	državni	433581	131581	3
51934	Brezno pod Dolgim rovtom 3	Brezno	geomorfp	državni	433579	131594	3
43379	Brezno pod Domišaki	Jama stalni ponor	geomorfp, zool	državni	550117	128728	2
43995	Brezno pod Durcami	Brezno	geomorfp	državni	480654	141846	3
49198	Brezno pod Dušovcem	Brezno s snegom	geomorfp	državni	454688	45097	3
49789	Brezno pod Enčkovim hribom 1	Poševno ali stopnjasto brezno	geomorfp	državni	482414	75452	3
49790	Brezno pod Enčkovim hribom 2	Brezno	geomorfp	državni	482308	75586	3
45434	Brezno pod Francosko cesto	Jama z breznom in etažami, poševna jama	geomorfp	državni	425474	92876	3
40604	Brezno pod Gabrovško jamo	Brezno	geomorfp	državni	449569	80026	3
52556	Brezno pod gamsovo čeljustjo	Poševno ali stopnjasto brezno, Jamski sistem	geomorfp	državni	472106	134522	3
52035	Brezno pod Gašperjevo cesto	Brezno	geomorfp	državni	458294	51020	3
49787	Brezno pod Glavicami	Brezno	geomorfp	državni	482865	57341	3
53743	Brezno pod Glavo nad Livkom	Brezno	geomorfp	državni	390026	119009	3
49793	Brezno pod Golim vrhom 2	Poševno ali stopnjasto brezno	geomorfp	državni	410697	60259	3
50858	Brezno pod Golobovcem	Brezno	geomorfp	državni	486721	82796	3
50764	Brezno pod Gorico	Brezno	geomorfp	državni	491235	68670	3
47711	Brezno Pod goro	Brezno	geomorfp	državni	512659	65555	3
46181	Brezno pod Gozdarjem	Brezno	geomorfp	državni	484329	73236	3
52872	Brezno pod gozdom potonik	Brezno	geomorfp	državni	432750	38269	3
47703	Brezno pod Gradiščem	Brezno	geomorfp	državni	447578	44936	3
48150	Brezno pod granato	Poševno ali stopnjasto brezno	geomorfp	državni	432514	81200	3
54436	Brezno pod Grebenom	Brezno	geomorfp	državni	494711	63584	3
48165	Brezno pod Gregovčevim Čevnikom	Poševno ali stopnjasto brezno	geomorfp	državni	436970	125237	3
46856	Brezno pod Grelcem	Brezno	geomorfp	državni	478833	57782	3
53031	Brezno pod Hrvatovim hribom	Brezno	geomorfp	državni	458942	55102	3
44490	Brezno pod Igovo skalo	Poševno ali stopnjasto brezno	geomorfp	državni	404308	96462	3
52036	Brezno pod Ilovco	Brezno	geomorfp	državni	455908	44418	3
50052	Brezno pod Izduhami	Brezno	geomorfp	državni	458435	90354	3
46840	Brezno pod Jagrovim hribom	Brezno	geomorfp	državni	431648	63921	3
51872	Brezno pod Jarovco	Brezno	geomorfp	državni	404628	69021	3
53744	Brezno pod Jarovco 2	Brezno	geomorfp	državni	404315	69712	3
53745	Brezno pod Jarovco 3	Brezno	geomorfp	državni	403960	69527	3
47293	Brezno pod Javorč vrhom	Brezno	geomorfp	državni	447009	89912	3
53174	Brezno pod javorjem	Poševno ali stopnjasto brezno	geomorfp	državni	435447	128408	3
47632	Brezno pod Javorovim vrhom	Brezno	geomorfp	državni	430348	81567	3
49281	Brezno pod Jazbecom 1	Brezno	geomorfp	državni	496965	64219	3
49282	Brezno pod Jazbecom 2	Brezno	geomorfp	državni	496582	64481	3
49283	Brezno pod Jazbecom 3	Brezno	geomorfp	državni	496884	64253	3
49284	Brezno pod Jazbecom 4	Brezno	geomorfp	državni	496921	64045	3
45902	Brezno pod Jazbino	Poševno ali stopnjasto brezno	geomorfp	državni	443498	73516	3
49554	Brezno pod Jelen brdom	Poševno ali stopnjasto brezno	geomorfp	državni	480841	48467	3

Ident.št.	Ime	Kratka oznaka	Zvrst	Pomen	Koordinata E	Koordinata N	režim vstopa
41747	Brezno pod Jelenčkom	Poševno ali stopnjasto brezno	geomorfp	državni	440775	73899	3
53541	Brezno pod Jeleniško cesto	Brezno	geomorfp	državni	501920	60840	3
49975	Brezno pod jesenom	Brezno	geomorfp	državni	509428	44007	3
48327	Brezno pod Jesenovcem	Brezno	geomorfp	državni	450808	50006	3
52343	Brezno pod Kaferlom	Brezno	geomorfp	državni	452490	89219	3
49897	Brezno pod Kamnim vrhom	Brezno	geomorfp	državni	514624	60603	3
51922	Brezno pod Kamnim vrhom	Poševno ali stopnjasto brezno	geomorfp	državni	447202	85126	3
45493	Brezno pod kamnom (Skutnik)	Poševno ali stopnjasto brezno	geomorfp	državni	396458	127688	3
42249	Brezno pod Kanjavcem	Brezno s snegom	geomorfp	državni	408639	135808	3
48517	Brezno pod Kapliškim vrhom	Brezno	geomorfp	državni	415772	90980	3
47391	Brezno pod Kibelnovim borštom	Brezno	geomorfp	državni	514402	80284	3
51964	Brezno pod Klaričevo barako	Jama z breznom in etažami, poševna jama	geomorfp	državni	494994	57257	3
53746	Brezno pod Kobilo	Brezno	geomorfp	državni	432822	89195	3
42088	Brezno pod Koblakom	Poševno ali stopnjasto brezno	geomorfp	državni	456529	91069	3
44972	Brezno pod Kolovozom	Jama z breznom in etažami, poševna jama	geomorfp	državni	446775	72351	3
47255	Brezno pod Komico	Brezno	geomorfp	državni	436951	38101	3
53256	Brezno pod Konjevcem	Brezno	geomorfp	državni	472549	81882	3
51965	Brezno pod Konjskim	Brezno	geomorfp	državni	492949	58343	3
49711	Brezno pod Konjskim hribom	Brezno	geomorfp	državni	510154	52416	3
51206	Brezno pod Kopo	Brezno	geomorfp	državni	503335	54022	3
53972	Brezno pod Kopo 2	Brezno	geomorfp	državni	503073	54649	3
49328	Brezno pod Koreninami	Brezno	geomorfp	državni	443413	73329	3
44857	Brezno pod Korenskim vrhom	Brezno	geomorfp	državni	465813	130509	3
51062	Brezno pod Koriti 2	Brezno	geomorfp	državni	476501	60326	3
51063	Brezno pod Koriti 3	Brezno	geomorfp	državni	476418	60456	3
51064	Brezno pod Koriti 4	Brezno	geomorfp	državni	476401	60476	3
52970	Brezno pod Koritom	Brezno	geomorfp	državni	487008	55489	3
44489	Brezno pod Kornim hribom	Poševno ali stopnjasto brezno	geomorfp	državni	405196	96121	3
49727	Brezno pod košenico	Poševno ali stopnjasto brezno	geomorfp	državni	506654	43986	3
42897	Brezno pod koto 777 W od Materije	Poševno ali stopnjasto brezno	geomorfp	državni	419788	48736	3
46312	Brezno pod koto 910	Brezno	geomorfp	državni	477748	56126	3
51787	Brezno pod Kravjekom 1	Brezno	geomorfp	državni	439103	66578	3
51788	Brezno pod Kravjekom 2	Brezno	geomorfp	državni	438877	66365	3
51686	Brezno pod Kravskim hribom	Brezno	geomorfp	državni	493707	67886	3
45466	Brezno pod Kravtovo cesto	Poševno ali stopnjasto brezno	geomorfp	državni	505738	62171	3
49592	Brezno pod Kremenom	Brezno	geomorfp	državni	506396	53316	3
54583	Brezno pod Križevnikom	Jama z breznom in etažami, poševna jama	geomorfp	državni	475384	137115	3
53973	Brezno pod Kučerjem	Brezno	geomorfp	državni	514288	34955	3
40906	Brezno pod Kuntarjem	Brezno	geomorfp	državni	400149	125328	3
49679	Brezno pod lagerjem 2	Brezno	geomorfp	državni	515518	34020	3
51789	Brezno pod Lamovškom	Brezno	geomorfp	državni	449616	63040	3
42276	Brezno pod Lepo Špico	Brezno	geomorfp	državni	406790	135524	3
43860	Brezno pod lipo	Jama z breznom in etažami, poševna jama	geomorfp	državni	503733	44096	3
45219	Brezno pod Lipo na Špičastem griču	Brezno	geomorfp	državni	446687	71751	3
42688	Brezno pod Liscem	Brezno	geomorfp	državni	456479	90386	3
48696	Brezno pod lovsko bajto pri planini Polšak	Poševno ali stopnjasto brezno	geomorfp	državni	476838	136376	3
54641	Brezno pod lovsko kočo na Glenu	Jama z breznom in etažami, poševna jama	geomorfp	državni	412814	122953	3
41677	Brezno pod lovsko kočo na Komni	Brezno s stalnim ledom	geomorfp	državni	405687	127960	3
54584	Brezno pod lovsko stezo	Jama z breznom in etažami, poševna jama	geomorfp	državni	479828	140770	3
50156	Brezno pod Lukaš hribom	Jama z breznom in etažami, poševna jama	geomorfp	državni	494692	70168	3
43857	Brezno pod Macesnom	Brezno	geomorfp	državni	505296	46818	3
53257	Brezno pod Mačjim vrhom 1	Brezno	geomorfp	državni	490360	64767	3
53258	Brezno pod Mačjim vrhom 2	Brezno	geomorfp	državni	490601	64759	3
53259	Brezno pod Mačjim vrhom 3	Brezno	geomorfp	državni	490602	64745	3
44548	Brezno pod Mačkovcem	Brezno	geomorfp	državni	457548	67846	3
49399	Brezno pod Mačkovim vrhom	Brezno	geomorfp	državni	481516	79543	3
46580	Brezno pod Makcovo glavo	Brezno	geomorfp	državni	509665	57891	3
53661	Brezno pod Malim Bogatinom	Brezno s snegom	geomorfp	državni	402525	127680	3
42773	Brezno pod Malim Raškovcem	Brezno	geomorfp	državni	412979	122088	3
51839	Brezno pod Malim Snežnikom	Brezno	geomorfp	državni	455706	50322	3
46047	Brezno pod Malim Ušjem	Poševno ali stopnjasto brezno	geomorfp	državni	388018	137669	3
51497	Brezno pod Malim vrhom	Brezno	geomorfp	državni	402478	69815	3
52388	Brezno pod Malimi belimi stenami	Jama z breznom in etažami, poševna jama	geomorfp	državni	475081	61712	3
42080	Brezno pod Malo pečjo	Brezno	geomorfp	državni	425729	86857	3
48361	Brezno pod Martinčkom	Brezno	geomorfp	državni	433453	128883	3
48018	Brezno pod Maslovim hribom	Brezno	geomorfp	državni	507327	61730	3
47996	Brezno pod Mašljem	Brezno	geomorfp	državni	507861	60246	3
47288	Brezno pod medvedjim brlogom	Brezno	geomorfp	državni	445396	85174	3
41784	Brezno pod Medvedom	Poševno ali stopnjasto brezno	geomorfp	državni	412778	102637	3
45565	Brezno pod Mehovskim hribom	Poševno ali stopnjasto brezno	geomorfp	državni	515933	66779	3
46868	Brezno pod mejo	Brezno	geomorfp	državni	447230	77753	3
48998	Brezno pod Mišjim hribom 1	Brezno	geomorfp	državni	489355	64258	3
47986	Brezno pod mokro smreko	Jama z breznom in etažami, poševna jama	geomorfp	državni	443828	83602	3
46400	Brezno pod Moličko pečjo	Poševno ali stopnjasto brezno	geomorfp	državni	474870	135880	3
52703	Brezno pod Mrzovcem 2	Brezno	geomorfp	državni	406789	94272	3
52704	Brezno pod Mrzovcem 3	Brezno	geomorfp	državni	406764	94358	3
52705	Brezno pod Mrzovcem 4	Brezno	geomorfp	državni	406539	94251	3
52706	Brezno pod Mrzovcem 5	Brezno	geomorfp	državni	407144	94405	3
54663	Brezno pod na Glenom	Brezno	geomorfp	državni	412659	123055	3
43506	Brezno pod Nadliščkom	Brezno	geomorfp	državni	445572	71350	3
47667	Brezno pod Nagnojevcem	Jama z breznom in etažami, poševna jama	geomorfp	državni	444023	62316	3
42162	Brezno pod Oblekom	Poševno ali stopnjasto brezno	geomorfp	državni	424079	142788	3
52150	Brezno pod Oblim vrhom	Brezno	geomorfp	državni	443621	84224	3
41090	Brezno pod Ognežem	Jama z breznom in etažami, poševna jama	geomorfp	državni	505030	98445	3
53747	Brezno pod Ogorevkom	Brezno	geomorfp	državni	445694	79118	3
45015	Brezno pod Ojstrcem	Brezno	geomorfp	državni	475630	140487	3
51549	Brezno pod Ojstrico 1	Brezno	geomorfp	državni	433214	127400	3
53915	Brezno pod Osojnim Kalom 1	Brezno	geomorfp	državni	403983	130929	3
53916	Brezno pod Osojnim Kalom 2	Brezno s snegom	geomorfp	državni	403942	130805	3
53917	Brezno pod Osojnim Kalom 3	Brezno	geomorfp	državni	403960	130789	3
45142	Brezno pod Ostričem 2	Poševno ali stopnjasto brezno	geomorfp	državni	424778	44586	3
52707	Brezno pod Ostrim vrhom	Brezno	geomorfp	državni	454512	60811	3
46427	Brezno pod Otočcem	Brezno	geomorfp	državni	450501	67344	3
43613	Brezno pod Ovčjim hribom	Brezno	geomorfp	državni	409357	63865	3
49134	Brezno pod Partizansko bolnico 1	Jama z breznom in etažami, poševna jama	geomorfp	državni	504954	60188	3
49273	Brezno pod partizansko bolnico 2	Poševno ali stopnjasto brezno	geomorfp	državni	505152	60258	3
48632	Brezno pod Pasjo jamo	Brezno	geomorfp	državni	435898	79849	3
47161	Brezno pod Pečmi	Brezno	geomorfp	državni	413439	121058	3
42913	Brezno pod Pečnim vrhom	Poševno ali stopnjasto brezno	geomorfp	državni	440368	71318	3
46862	Brezno pod Peščenikom	Brezno	geomorfp	državni	483543	54271	3
48046	Brezno pod Peščenikom	Jama z breznom in etažami, poševna jama	geomorfp	državni	514679	60865	3
50270	Brezno pod Peščenikom	Brezno	geomorfp	državni	483929	54546	3
46927	Brezno pod Pinjim vrhom	Brezno	geomorfp	državni	428628	90087	3
49735	Brezno pod piramido	Jama z breznom in etažami, poševna jama	geomorfp	državni	507522	43260	3
44241	Brezno pod Pirčijamo	Brezno	geomorfp	državni	458968	57016	3
49174	Brezno pod Planico 1	Brezno	geomorfp	državni	476755	131997	3
49175	Brezno pod Planico 2	Brezno	geomorfp	državni	476852	131997	3
43168	Brezno pod Planinico	Poševno ali stopnjasto brezno	geomorfp	državni	456529	91536	3
42031	Brezno pod planino Suha	Brezno	geomorfp	državni	412079	123388	3
50651	Brezno pod Planino za Šavnikom	Jama z breznom in etažami, poševna jama	geomorfp	državni	421907	123739	3
47716	Brezno pod Plejšem	Brezno	geomorfp	državni	509431	60614	3
54290	Brezno pod Plešivico	Brezno	geomorfp	državni	501394	72862	3
46139	Brezno pod plinovodom	Brezno	geomorfp	državni	431268	80807	3
45185	Brezno pod Poseko	Brezno	geomorfp	državni	427778	88607	3
53748	Brezno pod potjo na Matajur	Brezno	geomorfp	državni	387217	120436	3
53260	Brezno pod Požganim vrhom	Brezno	geomorfp	državni	405972	92714	3
53091	Brezno pod pragom Črnega vrha	Brezno s stalnim ledom	geomorfp	državni	474181	135253	3
41553	Brezno pod Prelohami	Brezno	geomorfp	državni	421478	104837	3
50424	Brezno pod Presekanim gričem	Jama z breznom in etažami, poševna jama	geomorfp	državni	434818	80807	3
51161	Brezno pod previsom	Poševno ali stopnjasto brezno	geomorfp	državni	497358	64236	3
45311	Brezno pod prežo	Brezno	geomorfp	državni	431269	129806	3
41392	Brezno pod Pršuslami	Brezno	geomorfp	državni	413617	47706	3
45584	Brezno pod Radovljiškim visokim vrhom	Jama z breznom in etažami, poševna jama	geomorfp	državni	431509	127768	3
49360	Brezno pod Rajhom	Brezno	geomorfp	državni	436939	126167	3
45906	Brezno pod Rakovškim gričem	Brezno	geomorfp	državni	445718	73836	3
51658	Brezno pod ranto	Brezno	geomorfp	državni	444483	86815	3
42178	Brezno pod Ravno	Brezno	geomorfp	državni	423078	100837	3
51884	Brezno pod razcepljenim drevesom	Brezno	geomorfp	državni	415894	137074	3
44227	Brezno pod Rešljevo planino	Brezno	geomorfp	državni	402779	121988	3

Ident.št.	Ime	Kratka oznaka	Zvrst	Pomen	Koordinata E	Koordinata N	režim vstopa
49152	Brezno pod ritasto smreko	Brezno	geomorfp	državni	505028	73911	3
50407	Brezno pod Rodico	Brezno	geomorfp	državni	412565	121784	3
52037	Brezno pod Rogatcem	Brezno	geomorfp	državni	431665	78481	3
53749	Brezno pod Rovtarsko gorico	Brezno	geomorfp	državni	500742	53844	3
52939	Brezno pod Rudlajko 1	Poševno ali stopnjasto brezno	geomorfp	državni	435990	128849	3
42519	Brezno pod Rušnato glavo	Poševno ali stopnjasto brezno	geomorfp	državni	405539	133448	3
50114	Brezno pod Rušovim vrhom	Brezno	geomorfp	državni	418131	131383	3
51966	Brezno pod Semeničem	Jama z breznom in etažami, poševna jama	geomorfp	državni	512444	56823	3
47341	Brezno pod skalco	Poševno ali stopnjasto brezno	geomorfp	državni	475750	136557	3
49709	Brezno pod Skalno gorico 1	Poševno ali stopnjasto brezno	geomorfp	državni	506008	53847	3
43291	Brezno pod Skalo	Brezno	geomorfp	državni	455629	92486	3
45065	Brezno Pod skalo	Poševno ali stopnjasto brezno	geomorfp	državni	433529	130748	3
46466	Brezno pod skalo	Brezno	geomorfp	državni	446307	82911	3
49648	Brezno pod skalo	Brezno	geomorfp	državni	447119	80650	3
53123	Brezno pod skalo	Jama z breznom in etažami, poševna jama	geomorfp	državni	483612	58638	3
46164	Brezno pod skalo v Blatni dolini	Brezno	geomorfp	državni	512554	62662	3
53032	Brezno pod Skalovcem	Brezno	geomorfp	državni	463942	54382	3
42799	Brezno pod Skalskim vrhom	Brezno	geomorfp	državni	510128	39085	3
45494	Brezno pod Skutnikom (Skutnik)	Brezno z občasnim ledom	geomorfp	državni	396258	128128	3
48145	Brezno pod Slejkovim vrhom	Brezno	geomorfp	državni	408045	90181	3
50039	Brezno pod Slemenom	Jama z breznom in etažami, poševna jama	geomorfp	državni	431921	90843	3
46270	Brezno pod Slepo cesto	Brezno	geomorfp	državni	458298	67131	3
52708	Brezno pod Slovenskim vrhom	Brezno	geomorfp	državni	484482	57893	3
43387	Brezno pod smreko	Brezno	geomorfp	državni	409619	129358	3
49390	Brezno pod Smrekovim vrhom	Brezno	geomorfp	državni	410842	94847	3
52392	Brezno pod Smrekovim vrhom 2	Brezno	geomorfp	državni	411143	94179	3
40062	Brezno pod Snežnim Gričem	Brezno	geomorfp	državni	442299	90747	3
47594	Brezno pod Snežno jamo	Brezno	geomorfp	državni	460142	50402	3
49275	Brezno pod Sodjim Vrhom	Poševno ali stopnjasto brezno	geomorfp	državni	518269	60243	3
50947	Brezno pod Spodnjim Logom	Brezno	geomorfp	državni	500985	40713	3
52609	Brezno pod Srčkovo kočo	Jama z breznom in etažami, poševna jama	geomorfp	državni	486869	63096	3
50434	Brezno pod Srnjakom	Brezno	geomorfp	državni	435240	81739	3
51162	Brezno pod Staro gorico	Brezno	geomorfp	državni	507529	48719	3
51419	Brezno pod Staro pošto	Brezno	geomorfp	državni	431185	80426	3
53406	Brezno pod steno	Jama z breznom in etažami, poševna jama	geomorfp	državni	430940	64358	3
54412	Brezno pod stezo Dleskovca	Jama z breznom in etažami, poševna jama	geomorfp	državni	475854	135625	3
50184	Brezno pod Studencem	Brezno	geomorfp	državni	407080	67033	3
49456	Brezno pod Studenskim vrhom	Poševno ali stopnjasto brezno	geomorfp	državni	496263	70514	3
52224	Brezno pod studensko Goro 1	Brezno	geomorfp	državni	436895	76287	3
52225	Brezno pod studensko Goro 2	Brezno	geomorfp	državni	436846	76265	3
52226	Brezno pod studensko Goro 3	Brezno	geomorfp	državni	436858	76269	3
45511	Brezno pod Suhim vrhom	Poševno ali stopnjasto brezno	geomorfp	državni	427213	73681	3
47560	Brezno pod Sušjakom 1	Brezno	geomorfp	državni	445094	61791	3
47561	Brezno pod Sušjakom 2	Brezno	geomorfp	državni	445079	61809	3
54307	Brezno pod Sušjakom 3	Brezno	geomorfp	državni	445064	61794	3
54308	Brezno pod Sušjakom 4	Brezno	geomorfp	državni	445009	61853	3
50300	Brezno pod Svetim Križem	Brezno	geomorfp	državni	509897	49331	3
53261	Brezno pod Šenbergom	Brezno	geomorfp	državni	493582	66471	3
46713	Brezno pod Šentrumarjem	Brezno	geomorfp	državni	481233	79824	3
52487	Brezno pod Škavnico	Brezno	geomorfp	državni	441256	68902	3
43306	Brezno pod Škortnom	Brezno	geomorfp	državni	493103	49111	3
45093	Brezno pod Škrbino	Brezno s stalnim ledom	geomorfp	državni	405979	124088	3
53928	Brezno pod Škriljem	Brezno	geomorfp	državni	508031	55587	3
53974	Brezno pod Škriljem 2	Brezno	geomorfp	državni	509190	54319	3
50028	Brezno pod Štirno	Brezno	geomorfp	državni	417036	53671	3
44876	Brezno pod Štreko	Poševno ali stopnjasto brezno	geomorfp	državni	509729	63635	3
44868	Brezno pod Štritovnikom	Poševno ali stopnjasto brezno	geomorfp	državni	447538	80436	3
50034	Brezno pod Štugljami	Jama z breznom in etažami, poševna jama	geomorfp	državni	414707	60608	3
46725	Brezno pod taborom	Brezno	geomorfp	državni	457833	49896	3
46723	Brezno pod Tjuro	Brezno	geomorfp	državni	457843	51566	3
42026	Brezno pod tobakovo hruško	Poševno ali stopnjasto brezno	geomorfp	državni	479538	70094	3
52227	Brezno pod Tolstim vrhom 1	Brezno	geomorfp	državni	444294	85084	3
52228	Brezno pod Tolstim vrhom 2	Brezno	geomorfp	državni	444293	85075	3
52229	Brezno pod Tolstim vrhom 3	Brezno	geomorfp	državni	444210	85143	3
52230	Brezno pod Tolstim vrhom 4	Brezno	geomorfp	državni	444337	85069	3
52231	Brezno pod Tolstim vrhom 5	Brezno	geomorfp	državni	444001	85722	3
52232	Brezno pod Tolstim vrhom 6	Brezno	geomorfp	državni	443578	86102	3
47994	Brezno pod Toplim vrhom 1	Brezno	geomorfp	državni	505996	61293	3
47995	Brezno pod Toplim vrhom 2	Brezno	geomorfp	državni	506378	61085	3
53975	Brezno pod Toplim vrhom 4	Brezno	geomorfp	državni	505981	61212	3
51086	Brezno pod Tratnimi pečmi	Brezno s snegom	geomorfp	državni	419509	140398	3
48873	Brezno pod tremi kaliči	Brezno	geomorfp	državni	457312	51823	3
49213	Brezno pod Tuplim dolom	Jama z breznom in etažami, poševna jama	geomorfp	državni	414896	60826	3
42459	Brezno pod vasiščem	Brezno	geomorfp	državni	440037	66196	3
46049	Brezno pod velbom	Brezno s stalnim ledom, Poševno ali stopnjasto brezno	geomorfp	državni	381083	134494	3
46721	Brezno pod Velikim Bršljanovcem	Poševno ali stopnjasto brezno	geomorfp	državni	431578	80237	3
52891	Brezno pod Velikim Lipovcem	Brezno	geomorfp	državni	447581	88297	3
54592	Brezno pod velikim macesnom	Brezno	geomorfp	državni	409478	129335	3
42090	Brezno pod Velikim vrhom	Poševno ali stopnjasto brezno	geomorfp	državni	457259	92326	3
53262	Brezno pod Veliko Ilovico	Brezno	geomorfp	državni	408011	97287	3
49268	Brezno pod vinogradi	Poševno ali stopnjasto brezno	geomorfp	državni	487782	76746	3
49978	Brezno pod Vinsko goro	Brezno	geomorfp	državni	510797	52232	3
43531	Brezno pod vodovodnim kanalom na Mačkovc	Brezno	geomorfp	državni	440508	74356	3
49544	Brezno pod vodovodom	Brezno	geomorfp	državni	482941	70494	3
42544	Brezno pod Voglom	Brezno s snegom	geomorfp	državni	403699	133358	3
51023	Brezno pod Vojaško cesto 2	Brezno	geomorfp	državni	458255	49083	3
53033	Brezno pod Volčjim hribom	Brezno	geomorfp	državni	459257	54945	3
41734	Brezno pod Vratenskimi hribi	Brezno	geomorfp	državni	455868	57286	3
52437	Brezno pod Vrbovcem	Jama z breznom in etažami, poševna jama	geomorfp	državni	487894	65241	3
47640	Brezno pod Vrh Hoje	Poševno ali stopnjasto brezno	geomorfp	državni	418328	89047	3
47106	Brezno pod Vrhom	Brezno	geomorfp	državni	390139	104602	3
47984	Brezno pod vrhom	Brezno	geomorfp	državni	442697	89812	3
51163	Brezno pod vrhom	Brezno	geomorfp	državni	497624	64372	3
51373	Brezno pod Vrhom	Jama z breznom in etažami, poševna jama	geomorfp	državni	524956	40612	3
46990	Brezno pod vrhom Dleskovca	Brezno	geomorfp	državni	475590	134897	3
41706	Brezno pod vrhom Vogla	Brezno	geomorfp	državni	408468	122758	3
42254	Brezno pod Vršaki	Brezno	geomorfp	državni	408619	135538	3
49317	Brezno pod Vršičem	Poševno ali stopnjasto brezno	geomorfp	državni	505201	46025	3
51861	Brezno pod Vršino	Brezno	geomorfp	državni	427873	38942	3
42045	Brezno pod Vscanim vrhom	Brezno	geomorfp	državni	429448	84617	3
52709	Brezno pod Vscanim vrhom 2	Brezno	geomorfp	državni	429365	84723	3
52710	Brezno pod Vscanim vrhom 3	Brezno	geomorfp	državni	429452	84682	3
50014	Brezno pod zagozdenim balvanom	Brezno s snegom	geomorfp	državni	385815	137126	3
47535	Brezno pod Zagrižnim robom	Brezno	geomorfp	državni	446017	83974	3
54323	Brezno pod Zajčjim hribom	Brezno	geomorfp	državni	510020	53897	3
46504	Brezno pod Zaklado	Brezno	geomorfp	državni	483805	66480	3
44325	Brezno pod Zatrepom	Brezno	geomorfp	državni	445579	89947	3
44008	Brezno pod Zbelunco	Brezno	geomorfp	državni	419753	45861	3
42233	Brezno pod Zelenicami	Brezno	geomorfp	državni	409449	137138	3
53168	Brezno pod Zeleno glavo	Jama z breznom in etažami, poševna jama	geomorfp	državni	382711	136432	3
43033	Brezno pod železnico	Poševno ali stopnjasto brezno	geomorfp	državni	442541	83541	3
42918	Brezno pod železnico pri postaji Planina	Brezno	geomorfp	državni	443968	79986	3
49879	Brezno pod železniško traso	Brezno	geomorfp	državni	474486	80032	3
50494	Brezno pod Žeželjcem	Jama z breznom in etažami, poševna jama	geomorfp	državni	507956	41734	3
46905	Brezno pod žičnico	Brezno	geomorfp	državni	429849	122198	3
47410	Brezno pod žičnico	Jama z breznom in etažami, poševna jama	geomorfp	državni	383283	136144	3
51164	Brezno podivjanih os	Brezno	geomorfp	državni	508997	61079	3
43284	Brezno Podvežak 1	Poševno ali stopnjasto brezno	geomorfp	državni	474630	133007	3
43437	Brezno Podvežak 2	Poševno ali stopnjasto brezno	geomorfp	državni	475055	133312	3
46449	Brezno poleg meandra	Poševno ali stopnjasto brezno	geomorfp	državni	457448	49826	3
49870	Brezno poštenega geografa	Brezno	geomorfp	državni	486318	63669	3
48139	Brezno Potegle	Brezno	geomorfp	državni	416818	90657	3
49960	Brezno povabljencev	Brezno	geomorfp	državni	536684	76749	3
46645	Brezno povožene motike	Brezno	geomorfp	državni	398128	96107	3
48665	Brezno pozabljenega karabina	Brezno	geomorfp	državni	513555	63171	3
49831	Brezno pozabljenega kompasa	Brezno s snegom	geomorfp	državni	460080	47477	3
47464	Brezno pravilne odločitve	Poševno ali stopnjasto brezno	geomorfp	državni	442513	89582	3
42496	Brezno pred Brinovim gričem	Poševno ali stopnjasto brezno	geomorfp	državni	425708	91537	3
46457	Brezno pred Kozjo steno	Brezno, Brezno s stalnim ledom	geomorfp	državni	415188	91492	3

Ident.št.	Ime	Kratka oznaka	Zvrst	Pomen	Koordinata E	Koordinata N	režim vstopa
53092	Brezno pred križem	Brezno	geomorfp	državni	474150	135336	3
50707	Brezno pred obračališčem	Brezno	geomorfp	državni	504800	60815	3
44500	Brezno presenečenj	Jamski sistem, Jama z občasnim tokom	geomorfp	državni	493727	124961	3
42928	Brezno pri 13. km na Roški cesti	Brezno	geomorfp	državni	499358	59385	3
54229	Brezno pri Ahnenlochu	Brezno	geomorfp	državni	501457	64538	3
47656	Brezno pri Ajnzerju 1	Brezno	geomorfp	državni	497457	58330	3
47657	Brezno pri Ajnzerju 2	Brezno	geomorfp	državni	497948	58243	3
47658	Brezno pri Ajnzerju 3	Brezno	geomorfp	državni	497840	58164	3
47659	Brezno pri Ajnzerju 4	Brezno	geomorfp	državni	497756	58077	3
53188	Brezno pri Andrejaču	Brezno	geomorfp	državni	428815	89644	3
49354	Brezno pri apnenici	Brezno	geomorfp	državni	443389	88627	3
51325	Brezno pri Babah	Poševno ali stopnjasto brezno	geomorfp	državni	443723	81688	3
49855	Brezno pri Babici	Brezno	geomorfp	državni	424794	123433	3
53542	Brezno pri barakci	Brezno	geomorfp	državni	501161	60539	3
46962	Brezno pri Beki	Jama z breznom in etažami, poševna jama	geomorfp	državni	412302	52582	3
49758	Brezno pri Belem studencu	Brezno	geomorfp	državni	499184	60379	3
50777	Brezno pri Bezgovi gorici	Jama z breznom in etažami, poševna jama	geomorfp	državni	501043	55003	3
42444	Brezno pri Biljah	Brezno	geomorfp	državni	439656	65991	3
42351	Brezno pri Bisernici	Jama z breznom in etažami, poševna jama	geomorfp	državni	432228	64161	3
49265	Brezno pri bivaku	Brezno	geomorfp	državni	535622	73575	3
53263	Brezno pri bivaku 702	Brezno	geomorfp	državni	486929	38550	3
45648	Brezno pri Blajevi pečini	Poševno ali stopnjasto brezno	geomorfp	državni	422828	47406	3
51326	Brezno pri Blatni vodi	Poševno ali stopnjasto brezno	geomorfp	državni	458271	47636	3
46230	Brezno pri Blaževici	Brezno	geomorfp	državni	507248	62505	3
48386	Brezno pri Bobnovi jami	Brezno	geomorfp	državni	495889	74517	3
45555	Brezno pri bolnici Jelendol	Brezno	geomorfp	državni	502670	62862	3
53976	Brezno pri bolnici Vinica	Brezno	geomorfp	državni	505121	57044	3
54487	Brezno pri bolnici Vinica 2	Brezno	geomorfp	državni	505054	57125	3
46284	Brezno pri Bončinu	Brezno	geomorfp	državni	434718	82897	3
50776	Brezno pri Borovcu	Brezno	geomorfp	državni	484085	45929	3
53750	Brezno pri Brenti	Brezno	geomorfp	državni	456751	59078	3
44536	Brezno pri Brežcu	Brezno	geomorfp	državni	416407	41886	3
41512	Brezno pri Britofu	Jama z breznom in etažami, poševna jama	geomorfp	državni	397152	96403	3
46281	Brezno pri bronastodobnem zakladu	Brezno	geomorfp	državni	397838	105023	3
42906	Brezno pri Brstoni	Poševno ali stopnjasto brezno	geomorfp	državni	441978	83017	3
50538	Brezno pri Bukovici	Brezno	geomorfp	državni	451955	46475	3
43305	Brezno pri bunkeju	Brezno	geomorfp	državni	492928	48686	3
53685	Brezno pri bunkerju 44	Brezno	geomorfp	državni	503463	61788	3
43546	Brezno pri bunkerju v Suhem hribu	Poševno ali stopnjasto brezno	geomorfp	državni	442029	88172	3
47868	Brezno pri Celinah	Brezno	geomorfp	državni	529678	89190	3
43948	Brezno pri cerkvi	Poševno ali stopnjasto brezno	geomorfp	državni	510987	34152	3
45268	Brezno pri Cesarjevi hoji	Brezno	geomorfp	državni	450793	63823	3
49548	Brezno pri cesti 1	Brezno	geomorfp	državni	482495	51387	3
49549	Brezno pri cesti 2	Brezno	geomorfp	državni	482579	51220	3
49604	Brezno pri cestni zapori	Brezno	geomorfp	državni	503401	61597	3
48194	Brezno pri Ciganskem placu	Brezno	geomorfp	državni	511978	57210	3
46123	Brezno pri Ciganski jami 1	Brezno	geomorfp	državni	427938	89062	3
46124	Brezno pri Ciganski jami 2	Brezno	geomorfp	državni	427923	89052	3
53751	Brezno pri Ciganski jami 3	Brezno	geomorfp	državni	427874	89205	3
40665	Brezno pri Cinku	Brezno	geomorfp	državni	498518	62715	3
50696	Brezno pri Čaganki	Brezno	geomorfp	državni	506432	45500	3
45318	Brezno pri Čebeljih vikendih	Brezno	geomorfp	državni	438538	82522	3
50353	Brezno pri čebelnjaku	Brezno	geomorfp	državni	444588	81811	3
50286	Brezno pri češnji	Brezno	geomorfp	državni	507377	50263	3
52940	Brezno pri Čmarjevi planini 1	Poševno ali stopnjasto brezno	geomorfp	državni	431352	132200	3
41498	Brezno pri Črnem vrhu	Brezno	geomorfp	državni	405178	92587	3
43332	Brezno pri Črni jami	Brezno	geomorfp	državni	488572	61973	3
48712	Brezno pri Črni jami	Jama z breznom in etažami, poševna jama	geomorfp	državni	438460	73815	3
43560	Brezno pri čuvajnici 440 v Logatcu	Brezno	geomorfp	državni	440889	86887	3
47538	Brezno pri Danah	Poševno ali stopnjasto brezno	geomorfp	državni	413258	64497	3
52711	Brezno pri Danskem studencu	Brezno	geomorfp	državni	474323	59816	3
42896	Brezno pri Darkotovi jami	Brezno	geomorfp	državni	439627	67944	3
44195	Brezno pri Debelaku	Poševno ali stopnjasto brezno	geomorfp	državni	536680	124035	3
42125	Brezno pri Debelem kamnu	Brezno, Brezno s snegom	geomorfp	državni	447128	66636	3
50824	Brezno pri Debeli griži	Brezno	geomorfp	državni	418465	53243	3
48166	Brezno pri Dešmanki planini 1	Brezno	geomorfp	državni	435204	130164	3
47136	Brezno pri dihalniku	Brezno	geomorfp	državni	410715	60794	3
51383	Brezno pri Dobenem 1	Brezno	geomorfp	državni	546698	81996	3
48978	Brezno pri Dobenem 2	Brezno	geomorfp	državni	547727	81686	3
48979	Brezno pri Dobenem 3	Brezno	geomorfp	državni	546781	81636	3
43045	Brezno pri Dolčku	Brezno	geomorfp	državni	441131	82604	3
40123	Brezno pri Dolu	Poševno ali stopnjasto brezno	geomorfp	državni	429728	88677	3
48966	Brezno pri Dragarjih	Brezno	geomorfp	državni	480190	47057	3
51527	Brezno pri Dragi	Poševno ali stopnjasto brezno	geomorfp	državni	513867	33844	3
42968	Brezno pri drevesnici	Poševno ali stopnjasto brezno	geomorfp	državni	442198	74895	3
43692	Brezno pri drogu 222	Brezno	geomorfp	državni	444152	74778	3
49678	Brezno pri Duplarici	Brezno	geomorfp	državni	512869	32225	3
41874	Brezno pri Erjavcu	Brezno	geomorfp	državni	434418	84807	3
50356	Brezno pri Ernestini jami	Brezno	geomorfp	državni	446080	72515	3
52712	Brezno pri Fajfi 1	Brezno	geomorfp	državni	474221	57155	3
52713	Brezno pri Fajfi 2	Brezno	geomorfp	državni	474186	57126	3
49244	Brezno pri fapah Abramovič	Brezno	geomorfp	državni	431455	41642	3
44900	Brezno pri Farbarjevem štantu	Poševno ali stopnjasto brezno	geomorfp	državni	444550	80494	3
40975	Brezno pri Fortunčevi planini	Brezno	geomorfp	državni	433649	131198	3
49677	Brezno pri Fortunovi jami	Brezno	geomorfp	državni	512713	33816	3
44511	Brezno pri Francovem zamašku	Brezno	geomorfp	državni	412118	60877	3
53752	Brezno pri Fratarju	Brezno	geomorfp	državni	425997	82552	3
49150	Brezno pri Furmanski koči	Poševno ali stopnjasto brezno	geomorfp	državni	503072	72579	3
43457	Brezno pri gamsovi glavici	Jama s stalnim tokom, Jamski sistem	geomorfp	državni	409663	129722	3
49559	Brezno pri Gladkih jamah	Brezno	geomorfp	državni	482648	48787	3
51109	Brezno pri gmajnah	Brezno	geomorfp	državni	512352	59473	3
54488	Brezno pri Gorenji loki	Brezno	geomorfp	državni	503964	47278	3
49553	Brezno pri gozdarski koči	Poševno ali stopnjasto brezno	geomorfp	državni	484993	54487	3
43713	Brezno pri gozdarskih kočah	Brezno	geomorfp	državni	444285	71568	3
52668	Brezno pri Grabrijanovi parceli	Brezno	geomorfp	državni	505092	44652	3
49818	Brezno pri grapah	Brezno	geomorfp	državni	413771	68985	3
48136	Brezno pri Grdi jami	Brezno	geomorfp	državni	484630	66665	3
45196	Brezno pri Grdi poti	Jama z breznom in etažami, poševna jama	geomorfp	državni	430516	81137	3
45295	Brezno pri Gredicah	Brezno	geomorfp	državni	465128	55896	3
41513	Brezno pri Grgarju	Jama z breznom in etažami, poševna jama	geomorfp	državni	397278	97587	3
54395	Brezno pri Grgarju 2	Brezno	geomorfp	državni	397426	97760	3
41873	Brezno pri Grižarju	Poševno ali stopnjasto brezno	geomorfp	državni	432524	90972	3
45137	Brezno pri Grofovi planini	Poševno ali stopnjasto brezno	geomorfp	državni	431949	130908	3
41385	Brezno pri Guštinovi dolini	Poševno ali stopnjasto brezno	geomorfp	državni	416252	51422	3
41047	Brezno pri Hajah	Brezno	geomorfp	državni	402428	108388	3
42739	Brezno pri Herpeljah	Brezno	geomorfp	državni	416978	50886	3
53034	Brezno pri Hitajevem lazu	Brezno	geomorfp	državni	463348	66229	3
41976	Brezno pri Hladniku	Brezno	geomorfp	državni	427428	86237	3
52488	Brezno pri Hotedršici	Brezno	geomorfp	državni	433297	86472	3
41523	Brezno pri Hramu	Brezno	geomorfp	državni	430178	76387	3
45700	Brezno pri Hribu	Brezno	geomorfp	državni	479129	81536	3
48673	Brezno pri Hribu	Brezno	geomorfp	državni	506484	64228	3
43436	Brezno pri Hruški	Brezno	geomorfp	državni	499751	147716	3
50774	Brezno pri Hudičevi jami	Brezno	geomorfp	državni	508598	67806	3
49516	Brezno pri Inkartu	Brezno s snegom	geomorfp	državni	474522	134362	3
43875	Brezno pri Ivanjem selu P 432+10	Brezno	geomorfp	državni	445124	78086	3
44094	Brezno Pri jamah	Brezno	geomorfp	državni	410388	70177	3
43417	Brezno pri Jami smrti	Jama z bazeni nakapane vode	geomorfp	državni	496951	53477	3
42470	Brezno pri Jančariji	Jama z breznom in etažami, poševna jama	geomorfp	državni	432556	65372	3
41989	Brezno pri Javorju	Brezno	geomorfp	državni	428528	84787	3
51355	Brezno Pri javorju	Brezno	geomorfp	državni	474320	55240	3
41296	Brezno pri Jazbec cesti	Jama z breznom in etažami, poševna jama	geomorfp	državni	497058	63060	3
46865	Brezno pri Jazbinah	Brezno	geomorfp	državni	473923	64206	3
50499	Brezno pri Jazbini	Brezno	geomorfp	državni	502745	67306	3
54230	Brezno pri Jelenci	Brezno	geomorfp	državni	506635	69304	3
51898	Brezno pri jelenovem rogu	Brezno	geomorfp	državni	398494	73430	3
52571	Brezno pri Jelenovem spodmolu	Brezno	geomorfp	državni	486261	52781	3
52410	Brezno pri jelenovi glavi	Brezno	geomorfp	državni	434578	131248	3
46114	Brezno pri Jerebikovcu	Brezno	geomorfp	državni	419729	136158	3

Ident.št.	Ime	Kratka oznaka	Zvrst	Pomen	Koordinata E	Koordinata N	režim vstopa
47649	Brezno pri jezercu	Poševno ali stopnjasto brezno	geomorfp	državni	396639	140619	3
46202	Brezno pri Jožkovi Pečini	Brezno	geomorfp	državni	409457	64140	3
44602	Brezno pri Jurčkovih smrekah	Brezno	geomorfp	državni	482764	84455	3
53035	Brezno pri Jurjevi cesti	Brezno	geomorfp	državni	460034	53248	3
44484	Brezno pri Jurju	Brezno	geomorfp	državni	416878	101637	3
48699	Brezno pri Jurju 1	Poševno ali stopnjasto brezno	geomorfp	državni	493524	134352	3
48700	Brezno pri Jurju 2	Poševno ali stopnjasto brezno	geomorfp	državni	493565	134372	3
53918	Brezno pri Kajevki	Brezno	geomorfp	državni	434336	130231	3
40412	Brezno pri Kalcah	Poševno ali stopnjasto brezno	geomorfp	državni	437428	84437	3
49576	Brezno pri Kaličevi jelki	Poševno ali stopnjasto brezno	geomorfp	državni	474584	56913	3
43358	Brezno pri Kališki koliševki	Brezno	geomorfp	državni	439697	83446	3
41514	Brezno pri Kalu	Poševno ali stopnjasto brezno	geomorfp	državni	398928	96937	3
41693	Brezno pri Kalu	Brezno	geomorfp	državni	403309	130938	3
44953	Brezno pri Kalu	Poševno ali stopnjasto brezno	geomorfp	državni	412478	63417	3
45231	Brezno pri kamnolomu	Poševno ali stopnjasto brezno	geomorfp	državni	411178	64407	3
53264	Brezno pri Kamnolomu v obori	Brezno	geomorfp	državni	492138	64411	3
51689	Brezno pri kapelicah	Brezno	geomorfp	državni	505925	39567	3
49286	Brezno pri kapitalki	Brezno	geomorfp	državni	497814	62764	3
48195	Brezno pri Kapševem spomeniku	Poševno ali stopnjasto brezno	geomorfp	državni	510678	55322	3
52307	Brezno pri karavli pod Žekancem	Brezno	geomorfp	državni	406165	68567	3
54231	Brezno pri Kardeljevem bunkerju	Brezno	geomorfp	državni	503645	61368	3
43409	Brezno pri kasarni	Poševno ali stopnjasto brezno	geomorfp	državni	432129	85401	3
47627	Brezno pri katedrali Nadrt	Brezno	geomorfp	državni	430526	81875	3
47101	Brezno pri kaverni	Brezno, Jama z bazeni nakapane vode	geomorfp	državni	387958	136909	3
45386	Brezno pri kaverni v Borštu	Brezno	geomorfp	državni	398947	73312	3
52714	Brezno pri Kipcu	Brezno	geomorfp	državni	484412	56835	3
53753	Brezno pri Klenem vrhu	Brezno	geomorfp	državni	449845	68524	3
41971	Brezno pri Kloki	Brezno	geomorfp	državni	438418	68216	3
41841	Brezno pri Knejcah	Poševno ali stopnjasto brezno	geomorfp	državni	505408	44575	3
45480	Brezno pri Knežjih jamah	Brezno	geomorfp	državni	499648	62585	3
52038	Brezno pri Kobiljih grižah	Jama z breznom in etažami, poševna jama	geomorfp	državni	440134	68211	3
43236	Brezno pri Kobilnici	Brezno	geomorfp	državni	440933	82003	3
49290	Brezno pri kolobarjih	Brezno	geomorfp	državni	446073	80925	3
43979	Brezno pri Komovcovi poti	Brezno	geomorfp	državni	444248	82537	3
46249	Brezno pri Konfinu 1	Brezno	geomorfp	državni	478866	56676	3
46250	Brezno pri Konfinu 2	Brezno	geomorfp	državni	478847	56646	3
52304	Brezno pri Konfinu 3	Poševno ali stopnjasto brezno	geomorfp	državni	479011	56683	3
43690	Brezno Pri konju	Brezno	geomorfp	državni	444360	74640	3
54174	Brezno pri konti pod Okrogležem	Poševno ali stopnjasto brezno	geomorfp	državni	418167	138995	3
45333	Brezno pri Korinju	Brezno	geomorfp	državni	481796	78010	3
52310	Brezno pri Koritih na Krasu	Brezno	geomorfp	državni	392320	78016	3
44300	Brezno pri Kosovi jami	Brezno	geomorfp	državni	481603	56036	3
42785	Brezno pri Košanskih grižah	Jama/brezno	geomorfp	državni	432028	63086	3
46252	Brezno pri koti 566	Brezno	geomorfp	državni	480450	60826	3
43441	Brezno pri koti 586 nad Grobkom	Poševno ali stopnjasto brezno	geomorfp	državni	511128	39545	3
46314	Brezno pri koti 910	Brezno	geomorfp	državni	477548	56336	3
44152	Brezno pri Kovačevem lazu	Brezno	geomorfp	državni	458022	56747	3
51528	Brezno pri Kovačevskih gredah	Brezno	geomorfp	državni	506961	41307	3
49161	Brezno pri Kraljici Roga	Poševno ali stopnjasto brezno	geomorfp	državni	501044	58508	3
42902	Brezno pri Kralju	Brezno	geomorfp	državni	408368	110968	3
46833	Brezno pri Kravji jami	Poševno ali stopnjasto brezno	geomorfp	državni	447077	70535	3
54126	Brezno pri krej	Jama z breznom in etažami, poševna jama	geomorfp	državni	413591	123587	3
41082	Brezno pri Kriviški okroglici	Poševno ali stopnjasto brezno	geomorfp	državni	479823	75586	3
46336	Brezno pri križišču	Poševno ali stopnjasto brezno	geomorfp	državni	507128	52335	3
48746	Brezno pri križišču	Brezno	geomorfp	državni	514294	62537	3
49887	Brezno pri Križišču	Jama z breznom in etažami, poševna jama	geomorfp	državni	482225	55005	3
47700	Brezno pri križu	Brezno s snegom	geomorfp	državni	455147	48928	3
49974	Brezno pri krmilnici	Jama z breznom in etažami, poševna jama	geomorfp	državni	508976	43629	3
47287	Brezno pri krmišču-Ciganska ravan	Brezno	geomorfp	državni	445754	85137	3
40968	Brezno pri Krnici	Poševno ali stopnjasto brezno	geomorfp	državni	406304	90514	2
49320	Brezno pri Krstnem breznu	Brezno	geomorfp	državni	459552	49362	3
43980	Brezno pri Kukovci	Brezno	geomorfp	državni	444083	83031	3
54068	Brezno pri Kukovskem Pihlju	Brezno	geomorfp	državni	486140	68104	3
48011	Brezno pri Kumpovi rampi	Brezno	geomorfp	državni	504414	56178	3
52715	Brezno pri Kureščku	Brezno	geomorfp	državni	465143	83100	3
41802	Brezno pri Kvasici	Jama občasni izvir	geomorfp	državni	513093	43904	3
40652	Brezno pri Laški kukavi	Brezno	geomorfp	državni	444078	82367	3
43878	Brezno pri Lazah P 360+9	Brezno	geomorfp	državni	444412	79228	3
43075	Brezno pri Lazah P382	Poševno ali stopnjasto brezno	geomorfp	državni	444610	78844	3
46116	Brezno pri Ledeni dolini	Brezno	geomorfp	državni	432259	129343	3
44198	Brezno pri Ledeni jami	Brezno	geomorfp	državni	488003	52686	3
44299	Brezno pri Ledeni jami	Brezno	geomorfp	državni	481939	56290	3
53124	Brezno pri Ledeni jami	Jama z breznom in etažami, poševna jama	geomorfp	državni	498568	65431	3
52924	Brezno pri Ledeni jami na Mesnovcu	Brezno s snegom	geomorfp	državni	417457	133304	3
51235	Brezno pri Ledeni jami pri Ograji	Brezno	geomorfp	državni	490965	43380	3
42416	Brezno pri Ledenici	Brezno	geomorfp	državni	471899	85846	3
44109	Brezno pri Lenčkovem lazu	Brezno	geomorfp	državni	457738	58856	3
48834	Brezno pri lepih žlebičih	Poševno ali stopnjasto brezno	geomorfp	državni	381987	133582	3
40036	Brezno pri Leskovi dolini	Brezno	geomorfp	državni	442289	89327	3
44483	Brezno pri Leški planini	Jamski sistem, Jama z občasnim tokom	geomorfp	državni	432855	129654	3
49693	Brezno pri Leški planini 2	Brezno	geomorfp	državni	433216	129587	3
41388	Brezno pri Lipah	Jama z breznom in etažami, poševna jama	geomorfp	državni	416063	53211	3
51967	Brezno pri lipah	Brezno	geomorfp	državni	492332	57272	3
46989	Brezno pri lipi	Brezno	geomorfp	državni	399428	78807	3
43617	Brezno pri Lipiškem breznu 1	Brezno	geomorfp	državni	412158	58842	3
44510	Brezno pri Lipiškem breznu 2	Brezno	geomorfp	državni	412338	58932	3
44512	Brezno pri Lipiškem breznu 3	Brezno	geomorfp	državni	412343	58937	3
44513	Brezno pri Lipiškem breznu 4	Brezno	geomorfp	državni	412283	59072	3
44514	Brezno pri Lipiškem breznu 5	Brezno	geomorfp	državni	412288	59097	3
49488	Brezno pri Lipiškem kamnolomu	Brezno	geomorfp	državni	413573	60575	3
46237	Brezno pri Lipiški jami	Brezno	geomorfp	državni	412958	61147	3
45554	Brezno pri logarnici Cink	Poševno ali stopnjasto brezno	geomorfp	državni	498565	63081	3
45319	Brezno pri logarnici na Pogorelcu	Poševno ali stopnjasto brezno	geomorfp	državni	502088	64845	3
42927	Brezno pri logarnici Trnovec	Brezno	geomorfp	državni	497528	60561	3
40610	Brezno pri logarski hiši na Ravniku	Brezno	geomorfp	državni	443548	81247	3
49395	Brezno pri logaški cestnini	Brezno	geomorfp	državni	442063	85846	3
40305	Brezno pri Logatcu	Brezno	geomorfp	državni	440839	87657	3
41504	Brezno pri Logu	Brezno	geomorfp	državni	402038	110798	3
41965	Brezno pri Lokvi	Brezno	geomorfp	državni	427428	86037	3
52039	Brezno pri Lomovih dolinah	Brezno	geomorfp	državni	454870	47506	3
42352	Brezno pri lovski koči	Brezno	geomorfp	državni	432708	64886	3
47795	Brezno pri lovski koči	Brezno	geomorfp	državni	533381	75569	3
48874	Brezno pri lovski koči Grajševka	Brezno	geomorfp	državni	459819	57027	3
49489	Brezno pri lovski preži	Brezno	geomorfp	državni	407405	67692	3
50123	Brezno pri Luški gorici	Brezno	geomorfp	državni	495881	67021	3
41302	Brezno pri Lužah	Brezno	geomorfp	državni	495624	67505	3
50522	Brezno pri Lužah 2	Brezno	geomorfp	državni	496399	66984	3
50523	Brezno pri Lužah 3	Brezno	geomorfp	državni	495533	67346	3
50524	Brezno pri Lužah 4	Brezno	geomorfp	državni	495428	67464	3
50525	Brezno pri Lužah 5	Brezno	geomorfp	državni	495423	67483	3
50694	Brezno pri luži	Brezno	geomorfp	državni	506704	45715	3
45793	Brezno pri Maestozu	Poševno ali stopnjasto brezno	geomorfp	državni	413133	59487	3
43380	Brezno pri Mahovniku	Brezno	geomorfp	državni	487578	55816	3
43508	Brezno pri Malem Globoščaku	Poševno ali stopnjasto brezno	geomorfp	državni	444330	73452	3
46907	Brezno pri Malem Lubniku	Brezno	geomorfp	državni	443392	114290	3
49153	Brezno pri malem nasadu	Jama z breznom in etažami, poševna jama	geomorfp	državni	505584	73866	3
49990	Brezno pri Malem Slatniku	Jama z breznom in etažami, poševna jama	geomorfp	državni	516055	73674	3
49158	Brezno pri Malem studencu 1	Brezno	geomorfp	državni	500187	67828	3
49159	Brezno pri Malem studencu 2	Brezno	geomorfp	državni	500551	68062	3
49160	Brezno pri Malem studencu 3	Jama z breznom in etažami, poševna jama	geomorfp	državni	500481	68027	3
53431	Brezno pri Malem studencu 4	Jama z breznom in etažami, poševna jama	geomorfp	državni	499453	67221	3
53543	Brezno pri Malem studencu 5	Brezno	geomorfp	državni	500555	67810	3
53501	Brezno pri Malem studencu 6	Brezno	geomorfp	državni	500787	67873	3
44228	Brezno pri Mali Smrečnici	Brezno	geomorfp	državni	441191	83024	3
40328	Brezno pri malinah	Brezno	geomorfp	državni	439792	82147	3
54446	Brezno pri Marcu	Brezno	geomorfp	državni	415187	79756	3
53919	Brezno pri Maretovem ranču	Brezno	geomorfp	državni	431476	132426	3
49206	Brezno pri Marinovcu	Jama z breznom in etažami, poševna jama	geomorfp	državni	475368	63466	3
42732	Brezno pri Markovščini	Jama z breznom in etažami, poševna jama	geomorfp	državni	421428	47286	3

Ident.št.	Ime	Kratka oznaka	Zvrst	Pomen	Koordinata E	Koordinata N	režim vstopa
43331	Brezno pri Marofu	Brezno	geomorfp	državni	487753	55761	3
49362	Brezno pri Martinčku	Brezno	geomorfp	državni	434336	128207	3
48198	Brezno pri Martinski jami	Spodmol, kevdrc	geomorfp	državni	425478	46061	3
47778	Brezno pri Mašunu	Brezno	geomorfp	državni	450496	55128	3
42735	Brezno pri Materiji	Poševno ali stopnjasto brezno	geomorfp	državni	420798	49416	3
46282	Brezno pri mednarodnem mejnem prehodu Starod	Brezno	geomorfp	državni	437463	39516	3
44853	Brezno pri Medvedjaku	Brezno	geomorfp	državni	422451	46786	3
52233	Brezno pri Medvedji jami	Brezno	geomorfp	državni	437257	74551	3
54232	Brezno pri Medvedovem brlogu	Brezno	geomorfp	državni	499979	65519	3
46525	Brezno pri medvedovem dreku	Brezno	geomorfp	državni	478592	46379	3
49890	Brezno pri Medvedovem kevdrcu	Brezno	geomorfp	državni	482418	54686	3
42690	Brezno pri Medvedovi jami	Brezno	geomorfp	državni	430878	87202	3
42330	Brezno pri Medvedovi konti	Jama z breznom in etažami, poševna jama	geomorfp	državni	419015	137532	3
46134	Brezno pri Miheljih	Brezno	geomorfp	državni	407828	80787	3
47895	Brezno pri Mihovcu	Brezno	geomorfp	državni	513289	65385	3
45257	Brezno pri Mirinu	Jama z breznom in etažami, poševna jama	geomorfp	državni	458056	44751	3
46717	Brezno pri Mižuku	Poševno ali stopnjasto brezno	geomorfp	državni	487938	46426	3
52716	Brezno pri Mlaki	Brezno	geomorfp	državni	483742	56414	3
47601	Brezno pri mlinarjevi globački	Brezno	geomorfp	državni	493780	125736	3
42384	Brezno pri mlinu	Jama občasni ponor	geomorfp	državni	472939	79711	3
54530	Brezno pri Molu	Brezno	geomorfp	državni	432463	62868	3
48475	Brezno pri mostu pred Lenarčico	Brezno	geomorfp	državni	443019	86912	3
52717	Brezno pri Mravljah	Brezno	geomorfp	državni	404508	94187	3
42385	Brezno pri Mrhovišču	Brezno	geomorfp	državni	479308	67376	3
47897	Brezno pri mrhovišču	Brezno	geomorfp	državni	508855	60067	3
46332	Brezno pri mrhovišču št. 1	Poševno ali stopnjasto brezno	geomorfp	državni	509082	60180	3
46331	Brezno pri mrhovišču št. 2	Brezno	geomorfp	državni	509139	60167	3
52139	Brezno pri Mrzli jami	Brezno	geomorfp	državni	448658	58080	3
42423	Brezno pri Mrzlici	Jama z breznom in etažami, poševna jama	geomorfp	državni	429973	89817	3
53265	Brezno pri Nacetovi jami	Brezno	geomorfp	državni	474553	81173	3
49151	Brezno pri nasadu	Brezno	geomorfp	državni	503448	73006	3
54324	Brezno pri Netopirjevem brlogu	Brezno	geomorfp	državni	500369	61990	3
51968	Brezno pri Novem Bregu	Poševno ali stopnjasto brezno	geomorfp	državni	495940	60458	3
41344	Brezno pri Novem Kloštru	Brezno	geomorfp	državni	508956	128630	3
42890	Brezno pri novem strelišču pod Ostrim vrhom	Brezno	geomorfp	državni	440038	65106	3
53426	Brezno pri Novem Taboru	Brezno	geomorfp	državni	507902	59965	3
54531	Brezno pri Novih Lazih	Brezno	geomorfp	državni	488313	47240	3
48945	Brezno pri oazi	Poševno ali stopnjasto brezno	geomorfp	državni	497446	71687	3
49099	Brezno pri obračališču	Brezno	geomorfp	državni	391708	129538	3
49029	Brezno pri obračališču 2	Brezno	geomorfp	državni	513138	59321	3
46755	Brezno pri Obrnišču	Brezno	geomorfp	državni	483328	67390	3
46753	Brezno pri Obrnišču 2	Brezno	geomorfp	državni	483374	67321	3
48132	Brezno pri Obrški ogradi	Brezno	geomorfp	državni	479178	61776	3
45838	Brezno pri obzidju na Cvingerju	Brezno	geomorfp	državni	503679	68585	3
43256	Brezno pri odcepu proti Jelenici	Brezno	geomorfp	državni	500985	61724	3
43197	Brezno pri Oglenicah	Brezno	geomorfp	državni	447813	67411	3
44965	Brezno pri Okroglici	Jama z breznom in etažami, poševna jama	geomorfp	državni	420138	63466	3
52904	Brezno pri oranžni rokavici	Jama z breznom in etažami, poševna jama	geomorfp	državni	398541	74009	3
43701	Brezno pri Orleški dragi	Brezno	geomorfp	državni	409068	62352	3
42777	Brezno pri Ostrem vrhu	Jama z breznom in etažami, poševna jama	geomorfp	državni	439738	64536	3
47586	Brezno pri Ostrem Vrhu	Brezno	geomorfp	državni	424628	45006	3
43684	Brezno pri Pajkovki	Poševno ali stopnjasto brezno	geomorfp	državni	445676	72609	3
46653	Brezno pri partizanski bolnici	Brezno	geomorfp	državni	460693	54157	3
42664	Brezno pri Petelinovi bajti v Nadrti	Brezno	geomorfp	državni	430833	84162	3
51656	Brezno pri Petrovem križu	Brezno	geomorfp	državni	483528	125464	3
45167	Brezno pri planini Arto 4	Brezno	geomorfp	državni	479845	139972	3
45201	Brezno pri planini Arto X-1	Brezno	geomorfp	državni	479960	139912	3
45202	Brezno pri planini Arto X-2	Poševno ali stopnjasto brezno	geomorfp	državni	479975	140077	3
45579	Brezno pri planini Prihod	Brezno	geomorfp	državni	429569	132638	3
41961	Brezno pri Plečetu	Brezno	geomorfp	državni	432392	65190	3
47562	Brezno pri plezališču	Brezno	geomorfp	državni	444258	61497	3
43324	Brezno pri Plumbovem kalu	Poševno ali stopnjasto brezno	geomorfp	državni	422372	81249	3
53497	Brezno pri počeni papigi	Jama z breznom in etažami, poševna jama	geomorfp	državni	444297	85933	3
45100	Brezno pri Podgorniku	Brezno	geomorfp	državni	404378	94567	3
42748	Brezno pri Podgozdu	Poševno ali stopnjasto brezno	geomorfp	državni	464127	87708	3
52873	Brezno pri Podgozdu 2	Brezno	geomorfp	državni	464036	87804	3
50948	Brezno pri Podpacovi jami	Jama z breznom in etažami, poševna jama	geomorfp	državni	500510	61909	3
53266	Brezno pri Podpreski	Brezno	geomorfp	državni	473230	56809	3
45320	Brezno pri Poganki	Jama z breznom in etažami, poševna jama	geomorfp	državni	492079	74505	3
52438	Brezno pri Pogorelcu	Poševno ali stopnjasto brezno	geomorfp	državni	502700	65047	3
52718	Brezno pri Pojetovih lazih 1	Brezno	geomorfp	državni	470751	54998	3
53267	Brezno pri Pojetovih lazih 2	Brezno	geomorfp	državni	470952	54942	3
51880	Brezno pri Pokštajnu	Brezno	geomorfp	državni	499035	42169	3
52971	Brezno pri Poljanskem konfinu	Poševno ali stopnjasto brezno	geomorfp	državni	507878	45648	3
44466	Brezno pri Polju	Brezno	geomorfp	državni	406788	123188	3
45116	Brezno pri poseki	Brezno	geomorfp	državni	491828	60536	3
50136	Brezno pri poseki	Brezno	geomorfp	državni	506000	44896	3
48364	Brezno pri Poženkovi planini	Brezno	geomorfp	državni	433827	129962	3
50724	Brezno pri pragozdu Strmec	Brezno	geomorfp	državni	485430	53222	3
48875	Brezno pri Pravdenjaku	Brezno	geomorfp	državni	459505	48466	3
42795	Brezno pri Predelanki	Brezno	geomorfp	državni	510541	39549	3
54004	Brezno pri Predolah	Brezno	geomorfp	državni	474266	84928	3
52173	Brezno pri Prelesnikovi koliševki	Brezno	geomorfp	državni	498046	57444	3
42498	Brezno pri preski	Brezno	geomorfp	državni	426278	91837	3
40894	Brezno pri Pretrti jami	Poševno ali stopnjasto brezno	geomorfp	državni	435084	66686	3
47715	Brezno pri Pribišju	Brezno	geomorfp	državni	513226	59330	3
50970	Brezno pri Primožu	Brezno	geomorfp	državni	500779	65334	3
53754	Brezno pri Pristavi	Brezno	geomorfp	državni	514068	64714	3
46647	Brezno pri profilu 651	Brezno	geomorfp	državni	418701	62634	3
46475	Brezno pri profilu 661	Brezno	geomorfp	državni	420038	60136	3
46481	Brezno pri profilu 667	Brezno	geomorfp	državni	419968	60026	3
46648	Brezno pri profilu 667/2	Brezno	geomorfp	državni	419978	60026	3
46649	Brezno pri profilu 866	Poševno ali stopnjasto brezno	geomorfp	državni	414268	64397	3
46469	Brezno pri profilu 913	Brezno	geomorfp	državni	413788	64387	3
40651	Brezno pri protitankovski prepreki	Brezno	geomorfp	državni	443860	82122	3
51469	Brezno pri Pucarjevem globočaku	Brezno	geomorfp	državni	513247	57572	3
43296	Brezno pri Radeckem	Brezno	geomorfp	državni	431493	85948	3
51720	Brezno pri Rajhenavskem pragozdu	Brezno	geomorfp	državni	501018	58327	3
46257	Brezno pri Ravaču	Jama z breznom in etažami, poševna jama	geomorfp	državni	480425	59618	3
43405	Brezno pri Ravberkomandi	Poševno ali stopnjasto brezno	geomorfp	državni	440098	72611	3
50164	Brezno pri razcepu	Brezno	geomorfp	državni	508047	48085	3
49853	Brezno pri razgledišču Bela peč	Brezno	geomorfp	državni	437995	124587	3
53650	Brezno pri razgledniku Peč	Brezno	geomorfp	državni	414882	127015	3
49311	Brezno pri Razpoki	Poševno ali stopnjasto brezno	geomorfp	državni	507388	45775	3
51057	Brezno pri razvalinah 3	Brezno	geomorfp	državni	446436	72768	3
54233	Brezno pri Rdeči luži	Brezno	geomorfp	državni	503007	60845	3
52161	Brezno pri rimskem zidu	Brezno	geomorfp	državni	431672	80289	3
43389	Brezno pri Risniku	Brezno	geomorfp	državni	419623	60386	3
47584	Brezno pri Ritomečah	Brezno	geomorfp	državni	427288	46816	3
46323	Brezno pri Rodeževi cesti	Brezno	geomorfp	državni	480186	59926	3
48200	Brezno pri Rodiški pečini	Brezno	geomorfp	državni	418368	52656	3
54325	Brezno pri Rudniškem lagerju	Brezno	geomorfp	državni	493810	57258	3
53755	Brezno pri Ržiški poti	Brezno	geomorfp	državni	447155	80729	3
50015	Brezno pri salamoreznici	Brezno	geomorfp	državni	385842	137092	3
43837	Brezno pri Simščevem lazu	Poševno ali stopnjasto brezno	geomorfp	državni	446566	77942	3
52174	Brezno pri Skalarki	Brezno	geomorfp	državni	492304	60427	3
49071	Brezno pri skalnih vratih	Brezno	geomorfp	državni	446348	81474	3
49125	Brezno pri skladišču	Brezno	geomorfp	državni	438192	126445	3
49469	Brezno pri skladišču orožja	Brezno	geomorfp	državni	440146	74287	3
42466	Brezno pri Slapenskem ledeniku	Brezno	geomorfp	državni	426478	75787	3
40031	Brezno pri Slemenski poti	Brezno	geomorfp	državni	444829	86217	3
47991	Brezno pri Smrečnici	Poševno ali stopnjasto brezno	geomorfp	državni	449278	59586	3
46383	Brezno pri smrekah	Brezno	geomorfp	državni	464428	58376	3
44226	Brezno pri Smrkovci	Brezno	geomorfp	državni	446015	80059	3
42660	Brezno pri Snežni jami v Nadrti v oddelku 7/e	Brezno	geomorfp	državni	429757	84318	3
53572	Brezno pri Snežnih kotlih 1	Brezno	geomorfp	državni	385681	137528	3
53761	Brezno pri Snežnih kotlih 10	Brezno	geomorfp	državni	385613	137457	3
53762	Brezno pri Snežnih kotlih 11	Brezno	geomorfp	državni	385679	137391	3
53763	Brezno pri Snežnih kotlih 12	Brezno	geomorfp	državni	385715	137396	3

Ident.št.	Ime	Kratka oznaka	Zvrst	Pomen	Koordinata E	Koordinata N	režim vstopa
53764	Brezno pri Snežnih kotlih 13	Brezno	geomorfp	državni	385660	137445	3
53765	Brezno pri Snežnih kotlih 14	Brezno	geomorfp	državni	385674	137435	3
53573	Brezno pri Snežnih kotlih 2	Jama z breznom in etažami, poševna jama	geomorfp	državni	385696	137484	3
53574	Brezno pri Snežnih kotlih 3	Brezno	geomorfp	državni	385734	137449	3
53575	Brezno pri Snežnih kotlih 4	Brezno	geomorfp	državni	385682	137414	3
53756	Brezno pri Snežnih kotlih 5	Brezno	geomorfp	državni	385715	137387	3
53757	Brezno pri Snežnih kotlih 6	Brezno	geomorfp	državni	385668	137422	3
53758	Brezno pri Snežnih kotlih 7	Brezno	geomorfp	državni	385647	137491	3
53759	Brezno pri Snežnih kotlih 8	Brezno	geomorfp	državni	385633	137480	3
53760	Brezno pri Snežnih kotlih 9	Brezno	geomorfp	državni	385612	137469	3
48981	Brezno pri Sobenji vasi	Brezno	geomorfp	državni	545537	80368	3
49713	Brezno pri solnici	Poševno ali stopnjasto brezno	geomorfp	državni	511216	53903	3
47704	Brezno pri Sovinjski jami	Brezno	geomorfp	državni	447866	55564	3
43651	Brezno pri Spodnji Lenčajevi cesti	Brezno	geomorfp	državni	454378	52766	3
53103	Brezno pri Srčkastem breznu	Jama z breznom in etažami, poševna jama	geomorfp	državni	409579	129628	3
53407	Brezno pri Srčkastem breznu	Jama z breznom in etažami, poševna jama	geomorfp	državni	409529	129558	3
44296	Brezno pri Stanišču	Brezno s stalnim ledom	geomorfp	državni	455510	46219	3
50140	Brezno pri Starem brezju	Brezno	geomorfp	državni	500338	50846	3
53198	Brezno pri Starem Logu	Poševno ali stopnjasto brezno	geomorfp	državni	493665	64269	3
42865	Brezno pri Starem rudniku	Brezno	geomorfp	državni	502830	45241	3
53036	Brezno pri Starem trgu ob Kolpi	Brezno	geomorfp	državni	506099	38830	3
43159	Brezno pri stari kapeli	Brezno	geomorfp	državni	509828	41025	3
47629	Brezno pri Stari pošti	Brezno	geomorfp	državni	430613	80947	3
40101	Brezno pri Stoti jami	Brezno	geomorfp	državni	442245	81456	3
53892	Brezno pri strašnem vikendu	Brezno	geomorfp	državni	472928	78194	3
51564	Brezno pri Strmcu 6	Brezno	geomorfp	državni	430626	132129	3
42636	Brezno pri Strmecu 1	Poševno ali stopnjasto brezno	geomorfp	državni	430836	131714	3
51142	Brezno pri Strmecu 4	Jama z breznom in etažami, poševna jama	geomorfp	državni	431039	131846	3
51143	Brezno pri Strmecu 5	Brezno	geomorfp	državni	430781	131704	3
51550	Brezno pri Strženci	Brezno	geomorfp	državni	433435	129820	3
52610	Brezno pri studencih	Jama z breznom in etažami, poševna jama	geomorfp	državni	502914	43404	3
43615	Brezno pri Sv. Antonu	Brezno	geomorfp	državni	413308	68057	3
44780	Brezno pri Sv. Petru	Brezno	geomorfp	državni	395547	45487	3
47511	Brezno pri Svetem Duhu	Brezno	geomorfp	državni	426988	81887	3
43544	Brezno pri Svinjski jami	Poševno ali stopnjasto brezno	geomorfp	državni	447598	70386	3
47670	Brezno pri Sviščakih	Brezno	geomorfp	državni	453648	48566	3
46210	Brezno pri Svržakih	Brezno	geomorfp	državni	525084	57988	3
44655	Brezno pri Žitniku	Brezno, Jama občasni ponor	geomorfp	državni	471612	79536	3
47115	Brezno pri Ščukovtu	Brezno	geomorfp	državni	404468	82932	3
41879	Brezno pri Šimčevem breznu	Brezno	geomorfp	državni	432068	64156	3
52719	Brezno pri Šiški poti 1	Poševno ali stopnjasto brezno	geomorfp	državni	445972	82795	3
52720	Brezno pri Šiški poti 2	Brezno	geomorfp	državni	445991	82692	3
52234	Brezno pri Škatli	Brezno	geomorfp	državni	433349	82423	3
52406	Brezno pri Škornju	Jama z breznom in etažami, poševna jama	geomorfp	državni	452602	53835	3
46514	Brezno pri Škrajneku	Poševno ali stopnjasto brezno	geomorfp	državni	475266	74315	3
46426	Brezno pri Škrbanovi koči	Brezno	geomorfp	državni	504148	39975	3
42917	Brezno pri Škrbcu	Brezno	geomorfp	državni	442226	73447	3
47612	Brezno pri Šolnovih stenah	Jama z breznom in etažami, poševna jama	geomorfp	državni	479960	139367	3
43381	Brezno pri Špelinu	Brezno	geomorfp	državni	456505	91422	3
44652	Brezno pri Štali	Poševno ali stopnjasto brezno	geomorfp	državni	502871	72630	3
52040	Brezno pri Štancarjevi poti	Brezno	geomorfp	državni	426103	73853	3
40153	Brezno pri Štangi pri Preserju	Brezno	geomorfp	državni	454884	89213	3
43149	Brezno pri Štantu	Brezno z občasnim tokom	geomorfp	državni	491853	54161	3
45595	Brezno pri Štufni	Brezno	geomorfp	državni	500435	61137	3
53942	Brezno pri Švalovi koči	Brezno	geomorfp	državni	531071	73751	3
51470	Brezno Pri tabli	Brezno	geomorfp	državni	513655	58819	3
53175	Brezno pri Tavčarjevem breznu	Brezno	geomorfp	državni	437020	125699	3
53530	Brezno pri Tavčarju	Brezno z občasnim ledom	geomorfp	državni	437061	125971	3
47675	Brezno pri tisi	Brezno	geomorfp	državni	460338	46386	3
46496	Brezno pri Tisovcu	Brezno	geomorfp	državni	479553	72256	3
42545	Brezno pri Tomažu	Poševno ali stopnjasto brezno	geomorfp	državni	506110	129256	3
49741	Brezno pri trasi železnice	Brezno	geomorfp	državni	503615	60889	3
45430	Brezno pri Trdogojnu 1	Poševno ali stopnjasto brezno	geomorfp	državni	427768	87817	3
45431	Brezno pri Trdogojnu 2	Poševno ali stopnjasto brezno	geomorfp	državni	427808	87737	3
43526	Brezno pri treh lužah	Brezno	geomorfp	državni	476124	58020	3
44588	Brezno Pri treh smrekah	Poševno ali stopnjasto brezno	geomorfp	državni	417758	90687	3
42413	Brezno pri treh vrtačah	Poševno ali stopnjasto brezno	geomorfp	državni	426178	90887	3
42497	Brezno pri treh vrtačah 2	Brezno	geomorfp	državni	426128	91087	3
43569	Brezno pri Trepetličju AC 13572	Brezno	geomorfp	državni	442603	83192	3
45940	Brezno pri Trhlovci	Poševno ali stopnjasto brezno	geomorfp	državni	418148	59656	3
49782	Brezno pri Troštovem lazu	Brezno	geomorfp	državni	451934	45607	3
42738	Brezno pri Tubljah	Poševno ali stopnjasto brezno	geomorfp	državni	419208	50806	2
47141	Brezno pri tunelu	Poševno ali stopnjasto brezno	geomorfp	državni	411116	64486	3
48019	Brezno pri tunelu Sv. Ana	Brezno	geomorfp	državni	506049	82595	3
41051	Brezno pri Turenču	Brezno	geomorfp	državni	439903	66736	3
53766	Brezno pri udoru na Lisičini	Brezno	geomorfp	državni	447609	71939	3
42380	Brezno pri udoru v Prestrani	Brezno	geomorfp	državni	481601	83887	3
47896	Brezno pri vasi Seč	Brezno	geomorfp	državni	508699	60929	3
48017	Brezno pri vasi Seč 2	Brezno	geomorfp	državni	508510	60614	3
48016	Brezno pri vasi Seč 3	Brezno	geomorfp	državni	508328	60785	3
46940	Brezno pri Velikem Babanjskem Skednju	Poševno ali stopnjasto brezno	geomorfp	državni	381168	133909	3
44103	Brezno pri Velikem Dolu	Poševno ali stopnjasto brezno	geomorfp	državni	411478	71137	3
42283	Brezno pri Velikem jezeru	Brezno	geomorfp	državni	405999	134068	3
42287	Brezno pri Velikem zjotu	Brezno	geomorfp	državni	502078	41860	3
40019	Brezno pri Veliki groblji	Brezno	geomorfp	državni	443169	88937	3
43564	Brezno pri Veliki jami za Lenaršico	Jama z breznom in etažami, poševna jama	geomorfp	državni	442489	86850	3
43496	Brezno pri Veliki Kozinski jami	Brezno	geomorfp	državni	418073	53161	3
42886	Brezno pri Velikih vratih	Brezno s stalnim ledom	geomorfp	državni	403229	131848	3
48630	Brezno pri veseli vrtači	Poševno ali stopnjasto brezno	geomorfp	državni	433178	40763	3
51421	Brezno pri Viharniku	Brezno	geomorfp	državni	508904	43861	3
51935	Brezno pri vikendu nad Braškarico	Brezno	geomorfp	državni	430770	129534	3
43357	Brezno pri Vilenici	Brezno	geomorfp	državni	415008	59557	3
41295	Brezno pri Vinski poti	Poševno ali stopnjasto brezno	geomorfp	državni	499467	63803	3
43265	Brezno pri Vodenicah	Brezno s stalnim tokom	geomorfp	državni	529638	76876	3
53408	Brezno pri Volčji jami	Brezno	geomorfp	državni	489003	77088	3
50852	Brezno pri Vratnicah	Brezno	geomorfp	državni	502057	80014	3
47639	Brezno pri Vrtovčah	Brezno	geomorfp	državni	412678	80037	3
50098	Brezno pri Vugelnici	Brezno	geomorfp	državni	514929	34228	3
47189	Brezno pri zadnji njivi	Brezno	geomorfp	državni	421258	95527	3
43411	Brezno pri Zadnji Ribi	Brezno	geomorfp	državni	444715	83121	3
41561	Brezno pri Zaklavčarju	Jama z breznom in etažami, poševna jama	geomorfp	državni	418728	99337	3
49361	Brezno pri Zakonikovi bajti	Poševno ali stopnjasto brezno	geomorfp	državni	434727	126347	3
45087	Brezno pri Zavetišču	Poševno ali stopnjasto brezno	geomorfp	državni	400449	127138	3
42663	Brezno pri zbiralniku v Nadrti	Brezno	geomorfp	državni	429878	84533	3
48044	Brezno pri Zgornji Paki	Brezno	geomorfp	državni	513703	52758	3
51296	Brezno pri Zjotu	Brezno	geomorfp	državni	507876	45188	3
52121	Brezno pri zlati bukvi	Brezno	geomorfp	državni	430822	39811	3
52489	Brezno pri Zvezdi	Brezno	geomorfp	državni	432131	79705	3
50530	Brezno pri Žagarski zijalki 2	Brezno	geomorfp	državni	475853	130380	3
50862	Brezno pri Žeblju	Jama z breznom in etažami, poševna jama	geomorfp	državni	486423	52417	3
48556	Brezno pri Žejni vasi	Brezno	geomorfp	državni	499030	72586	3
53945	Brezno pri Žnidarjevi planini 2	Jama z breznom in etažami, poševna jama	geomorfp	državni	432141	131615	3
53946	Brezno pri Žnidarjevi planini 3	Poševno ali stopnjasto brezno	geomorfp	državni	432147	131610	3
45206	Brezno prvega svedrovca	Jama z breznom in etažami, poševna jama	geomorfp	državni	429229	80803	3
49163	Brezno prvoaprilskega medveda	Poševno ali stopnjasto brezno	geomorfp	državni	507008	50954	3
52721	Brezno prvomajskega čmrlja	Brezno	geomorfp	državni	456092	57207	3
53911	Brezno Rakek Roll	Poševno ali stopnjasto brezno	geomorfp	državni	381094	135592	3
49780	Brezno Ravbšic	Brezno	geomorfp	državni	454662	64176	3
53104	Brezno rdečega gobana	Poševno ali stopnjasto brezno	geomorfp	državni	481859	76289	3
52797	Brezno Rešeto	Brezno	geomorfp	državni	438294	75022	3
50020	Brezno Rizi Bizi	Brezno s snegom	geomorfp	državni	385938	136859	3
53947	Brezno rjave žabe	Brezno	geomorfp	državni	432176	131520	3
51092	Brezno Roka Medje	Brezno	geomorfp	državni	408141	134304	3
52361	Brezno roleta	Brezno	geomorfp	državni	417452	136031	3
47685	Brezno Rukavac	Brezno	geomorfp	državni	432748	40886	3
52285	Brezno S	Brezno	geomorfp	državni	458106	54428	3
47471	Brezno S pod Sinjim Vrhom	Brezno	geomorfp	državni	417820	86567	3
40886	Brezno s spodmolom nad Prestrankom	Brezno	geomorfp	državni	435271	66002	3
42693	Brezno s spodmolom v Snežniku	Spodmol, kevdrc	geomorfp	državni	456908	52196	3

Ident.št.	Ime	Kratka oznaka	Zvrst	Pomen	Koordinata E	Koordinata N	režim vstopa
48615	Brezno s stropom	Poševno ali stopnjasto brezno	geomorfp	državni	432530	41030	3
42494	Brezno s tremi vhodi	Brezno	geomorfp	državni	424128	92787	3
51548	Brezno sedmih križev pod Jelovico	Brezno	geomorfp	državni	433859	132186	3
43911	Brezno sedmih škratov	Jama z breznom in etažami, poševna jama	geomorfp	državni	486855	55613	3
50071	Brezno senilnega štedilmika	Brezno	geomorfp	državni	431588	85907	3
48533	Brezno severno od Golca	Brezno	geomorfp	državni	427351	43416	3
49378	Brezno severno od Golca	Brezno	geomorfp	državni	427171	43646	3
50415	Brezno severno od Golca 2	Brezno	geomorfp	državni	427515	43303	3
46547	Brezno severno od Konja	Jama z breznom in etažami, poševna jama	geomorfp	državni	401271	130767	3
50417	Brezno severno od Lipice	Brezno	geomorfp	državni	412632	60732	3
53576	Brezno severno od Malega Kolečaja	Brezno	geomorfp	državni	511491	39345	3
50031	Brezno severno od Ostriča	Brezno	geomorfp	državni	424335	45228	3
46169	Brezno severno od Plešivice	Brezno	geomorfp	državni	423698	43736	3
42027	Brezno severno od Šije	Brezno	geomorfp	državni	409779	123188	3
47419	Brezno severovzhodno od Dutovelj	Brezno	geomorfp	državni	409795	70245	3
47047	Brezno severovzhodno od Vršiča	Spodmol, kevdrc	geomorfp	državni	483078	55174	3
42003	Brezno severozahodno od Grčaric	Brezno	geomorfp	državni	480183	57276	3
52140	Brezno severozahodno od Kozine	Brezno	geomorfp	državni	416359	52852	3
48635	Brezno severozahodno od Lohk	Brezno	geomorfp	državni	397776	103310	3
46751	Brezno sigovih slapov	Brezno	geomorfp	državni	483173	56234	3
51918	Brezno sijočih zvezd	Poševno ali stopnjasto brezno	geomorfp	državni	459860	45457	3
53527	Brezno sladke zmage	Poševno ali stopnjasto brezno	geomorfp	državni	533982	76043	3
48881	Brezno slovenske književnosti	Brezno	geomorfp	državni	457908	51156	3
53948	Brezno snežne brade	Poševno ali stopnjasto brezno	geomorfp	državni	408789	133698	3
49616	Brezno Sova	Brezno	geomorfp	državni	502506	59364	3
54643	Brezno spečega dinozavra	Poševno ali stopnjasto brezno	geomorfp	državni	380565	136584	3
48554	Brezno spečega zmaja	Brezno	geomorfp	državni	511021	65535	3
48409	Brezno sredi melišča	Brezno	geomorfp	državni	474475	135132	3
54489	Brezno Srnica	Brezno	geomorfp	državni	498999	69864	3
54585	Brezno Stalagmat na Mali Ojstrici	Jama z breznom in etažami, poševna jama	geomorfp	državni	473292	135457	3
51447	Brezno Stara pot	Brezno	geomorfp	državni	403860	76349	3
53528	Brezno starega polharja	Poševno ali stopnjasto brezno	geomorfp	državni	530737	74803	3
54447	Brezno starih zakoncev	Brezno	geomorfp	državni	381997	135250	3
47042	Brezno Stene	Brezno	geomorfp	državni	470113	64896	3
47689	Brezno Stržen 37	Brezno	geomorfp	državni	433218	40196	3
47688	Brezno Stržen 38	Brezno	geomorfp	državni	433338	39906	3
48328	Brezno Suha reber	Brezno	geomorfp	državni	447048	50786	3
46941	Brezno Suni	Poševno ali stopnjasto brezno, Brezno s snegom	geomorfp	državni	381887	133413	3
49967	Brezno sv. Gregorja	Jama z breznom in etažami, poševna jama	geomorfp	državni	442078	83167	3
49893	Brezno Sv. Lovrenca	Brezno	geomorfp	državni	514012	58036	3
52896	Brezno Svena Lebana	Brezno	geomorfp	državni	488038	52378	3
47737	Brezno Svetega Vida	Poševno ali stopnjasto brezno, Brezno s stalnim ledom	geomorfp	državni	474870	135880	3
49002	Brezno Šahen 1	Brezno	geomorfp	državni	492903	53612	3
53769	Brezno Šahen 10	Brezno	geomorfp	državni	492102	53988	3
49484	Brezno Šahen 2	Poševno ali stopnjasto brezno	geomorfp	državni	493643	53706	3
49485	Brezno Šahen 3	Brezno	geomorfp	državni	493878	53626	3
50583	Brezno Šahen 4	Poševno ali stopnjasto brezno	geomorfp	državni	493825	53666	3
50584	Brezno Šahen 5	Brezno	geomorfp	državni	493578	53746	3
50585	Brezno Šahen 6	Brezno	geomorfp	državni	492159	53540	3
53767	Brezno Šahen 7	Brezno	geomorfp	državni	492144	54336	3
53768	Brezno Šahen 9	Poševno ali stopnjasto brezno	geomorfp	državni	492487	54469	3
47264	Brezno Šalabajzar	Poševno ali stopnjasto brezno	geomorfp	državni	443299	85503	3
54668	Brezno še vedno ukajočega jelena	Jama z breznom in etažami, poševna jama	geomorfp	državni	419552	139333	3
46131	Brezno Šenbric	Poševno ali stopnjasto brezno	geomorfp	državni	510588	138286	3
44919	Brezno škorenj	Poševno ali stopnjasto brezno	geomorfp	državni	492953	49836	3
50647	Brezno šolski primer	Brezno	geomorfp	državni	416696	137047	3
53363	Brezno Špičak	Brezno	geomorfp	državni	485935	63099	3
43807	Brezno št. 7	Poševno ali stopnjasto brezno	geomorfp	državni	458928	58636	3
43797	Brezno št. 8	Brezno	geomorfp	državni	458878	58736	3
48676	Brezno Štanga	Brezno	geomorfp	državni	513224	59604	3
53268	Brezno štirih gabrov	Brezno	geomorfp	državni	488366	46973	3
49607	Brezno štirih sekačev	Brezno	geomorfp	državni	501254	59350	3
52366	Brezno štirih vhodov	Brezno	geomorfp	državni	382174	133485	3
47806	Brezno štirih žabic	Brezno	geomorfp	državni	447649	89497	3
54029	Brezno Šubidu	Poševno ali stopnjasto brezno	geomorfp	državni	472412	134682	3
48134	Brezno Tanja	Brezno	geomorfp	državni	479646	46813	3
54532	Brezno tete Ane	Brezno	geomorfp	državni	385325	138302	3
50292	Brezno TM	Brezno	geomorfp	državni	441745	83573	3
50672	Brezno TM 4	Brezno	geomorfp	državni	441847	84545	3
50673	Brezno TM 5	Brezno	geomorfp	državni	443816	88752	3
50674	Brezno TM 6	Brezno	geomorfp	državni	444025	88720	3
50675	Brezno TM 7 Junior	Brezno	geomorfp	državni	435016	83893	3
50293	Brezno TM1	Jama z breznom in etažami, poševna jama	geomorfp	državni	442899	82669	3
50294	Brezno TM2	Jama z breznom in etažami, poševna jama	geomorfp	državni	443214	83087	3
50295	Brezno TM3	Brezno	geomorfp	državni	443150	83742	3
44515	Brezno treh izgubljenih jamarjev	Brezno	geomorfp	državni	412183	60442	3
49834	Brezno treh src	Poševno ali stopnjasto brezno	geomorfp	državni	460361	46563	3
51038	Brezno treh vhodov	Jama s stalnim ledom	geomorfp	državni	473335	133872	3
43928	Brezno treh voluharjev	Brezno	geomorfp	državni	487358	62256	3
52874	Brezno treh vrtač	Jama z breznom in etažami, poševna jama	geomorfp	državni	434536	40317	3
45524	Brezno treme	Poševno ali stopnjasto brezno	geomorfp	državni	430129	130008	3
49089	Brezno trhlih štokov	Brezno	geomorfp	državni	430699	129603	3
53617	Brezno Trojček	Jama z breznom in etažami, poševna jama	geomorfp	državni	474915	135405	3
46848	Brezno Tuba	Jama z breznom in etažami, poševna jama	geomorfp	državni	483328	60723	3
44915	Brezno udora	Brezno	geomorfp	državni	490253	40135	3
47959	Brezno upanja	Poševno ali stopnjasto brezno	geomorfp	državni	466330	130382	3
53770	Brezno upanja	Brezno	geomorfp	državni	385760	137024	3
44681	Brezno v 4. oddelku	Brezno	geomorfp	državni	497278	59136	3
46146	Brezno v Ambroževem talu	Brezno	geomorfp	državni	482537	74615	3
44702	Brezno v Anžlovarju	Brezno	geomorfp	državni	476303	58586	3
41528	Brezno v Apnenih rupah	Jama/brezno	geomorfp	državni	430489	99587	3
44817	Brezno v Ažmanovem rovtu	Brezno	geomorfp	državni	433669	130718	3
43388	Brezno v Bačnici	Jama z breznom in etažami, poševna jama	geomorfp	državni	494089	75805	3
52041	Brezno v Bajtarskih talih 1	Brezno	geomorfp	državni	433845	84274	3
52239	Brezno v Bajtarskih talih 10	Brezno	geomorfp	državni	433738	84062	3
52042	Brezno v Bajtarskih talih 2	Brezno	geomorfp	državni	433926	84228	3
52043	Brezno v Bajtarskih talih 3	Brezno	geomorfp	državni	433736	84308	3
52044	Brezno v Bajtarskih talih 4	Brezno	geomorfp	državni	433476	84400	3
52045	Brezno v Bajtarskih talih 5	Brezno	geomorfp	državni	433481	84425	3
52235	Brezno v Bajtarskih talih 6	Brezno	geomorfp	državni	434093	83682	3
52236	Brezno v Bajtarskih talih 7	Brezno	geomorfp	državni	434150	83647	3
52237	Brezno v Bajtarskih talih 8	Brezno	geomorfp	državni	433617	83553	3
52238	Brezno v Bajtarskih talih 9	Brezno	geomorfp	državni	433384	83806	3
46834	Brezno v Balantovih dolinah	Poševno ali stopnjasto brezno	geomorfp	državni	446498	70823	3
51790	Brezno v Belci dragi	Brezno	geomorfp	državni	454117	42832	3
44666	Brezno v Bezovčini	Jama z breznom in etažami, poševna jama	geomorfp	državni	412528	57887	3
54468	Brezno v Bodlajki	Brezno	geomorfp	državni	434580	128843	3
40244	Brezno v borovcih	Brezno	geomorfp	državni	440450	68533	3
50528	Brezno v borovcih na Belem vrhu	Brezno s snegom	geomorfp	državni	472801	134550	3
49862	Brezno v Borštu	Jama z breznom in etažami, poševna jama	geomorfp	državni	442123	57026	3
51116	Brezno v borštu	Brezno	geomorfp	državni	487950	76575	3
46195	Brezno v Borštu 2	Poševno ali stopnjasto brezno	geomorfp	državni	418203	55051	3
46553	Brezno v Brajdah-Obedica	Brezno	geomorfp	državni	400648	75687	3
51909	Brezno v Brdih nad Lipanco	Poševno ali stopnjasto brezno	geomorfp	državni	417615	138789	3
47477	Brezno v bregu pod Golaki	Poševno ali stopnjasto brezno	geomorfp	državni	411638	92327	3
49863	Brezno v brezstropi jami	Brezno	geomorfp	državni	431710	41676	3
41531	Brezno v Brinovem brdu	Brezno	geomorfp	državni	429609	99557	3
44940	Brezno v Bukovju 1	Brezno	geomorfp	državni	421953	46311	3
45076	Brezno v Bukovju 2	Brezno	geomorfp	državni	422153	44236	3
42684	Brezno v Burnikovi senožeti	Brezno	geomorfp	državni	431208	88357	3
50391	Brezno v Bzgovcah	Brezno	geomorfp	državni	408864	73438	3
43530	Brezno v Carski lozi	Poševno ali stopnjasto brezno	geomorfp	državni	524678	39735	3
46699	Brezno v Cavsovem Dolenjem lazu pri Tisovcu	Brezno	geomorfp	državni	481639	74026	3
45510	Brezno v Cerju	Brezno z občasnim ledom	geomorfp	državni	445931	53226	3
51674	Brezno v Cerklanovkah	Brezno	geomorfp	državni	482537	74845	3
49560	Brezno v cerkvenih talih	Jama z breznom in etažami, poševna jama	geomorfp	državni	482327	49069	3
52611	Brezno v Cerovcu	Brezno	geomorfp	državni	518040	67044	3
41579	Brezno v cestnem useku nad Črnim kalom	Brezno	geomorfp	državni	412282	46966	3
48969	Brezno v Cvajarju	Brezno	geomorfp	državni	431259	129627	3

Ident.št.	Ime	Kratka oznaka	Zvrst	Pomen	Koordinata E	Koordinata N	režim vstopa
49288	Brezno v Čvajerju	Brezno	geomorfp	državni	444022	83838	3
41085	Brezno v Čaranu	Poševno ali stopnjasto brezno	geomorfp	državni	497299	97646	3
43502	Brezno v Čelu	Jama/brezno	geomorfp	državni	403089	133168	3
40081	Brezno v Čempnuhovem talu	Brezno	geomorfp	državni	446719	88077	3
49660	Brezno v Čokovi dolini	Brezno	geomorfp	državni	447940	80586	3
51395	Brezno v Čotnikovi ogradi	Poševno ali stopnjasto brezno	geomorfp	državni	420551	59770	3
41554	Brezno v Črmelaški ogradi	Jama s stalnim tokom	geomorfp	državni	432990	65338	3
49494	Brezno v Črni goši	Brezno	geomorfp	državni	485956	125775	3
43104	Brezno v Črtežu	Brezno	geomorfp	državni	441853	81688	3
49856	Brezno v Danjarski planini	Brezno	geomorfp	državni	424783	123243	3
44954	Brezno v Debeli griži	Poševno ali stopnjasto brezno	geomorfp	državni	415593	61447	3
47746	Brezno v Debeli griži	Brezno	geomorfp	državni	415434	66983	3
51947	Brezno v Debliških livadah	Brezno	geomorfp	državni	494812	58617	3
50661	Brezno v Dednem vrhu	Jama z breznom in etažami, poševna jama	geomorfp	državni	431718	85761	3
42715	Brezno v Deklevovi rebari	Jama z breznom in etažami, poševna jama	geomorfp	državni	439328	69446	3
47216	Brezno v divjini	Brezno	geomorfp	državni	426198	76687	3
51096	Brezno v dobenskih Lazah	Jama z breznom in etažami, poševna jama	geomorfp	državni	546960	80831	3
47603	Brezno v Dobravi	Brezno	geomorfp	državni	496650	130233	3
51297	Brezno v Dolčjem	Brezno	geomorfp	državni	491842	70740	3
44591	Brezno v Dolini	Brezno	geomorfp	državni	427218	90757	3
47100	Brezno v dolini	Brezno s stalnim ledom	geomorfp	državni	387528	136729	3
45353	Brezno v dolini Lazci	Brezno	geomorfp	državni	400808	79912	3
40858	Brezno v dolini na Rokštajnu	Brezno	geomorfp	državni	520075	94710	3
50559	Brezno v Dolinkah	Brezno	geomorfp	državni	447994	71817	3
46551	Brezno v Doljah	Jama z breznom in etažami, poševna jama	geomorfp	državni	407708	68267	3
45358	Brezno v Dolnjaku	Brezno	geomorfp	državni	399253	78327	3
48930	Brezno v Dolnjem Križu	Brezno	geomorfp	državni	492821	79764	3
48363	Brezno v Dožcah	Brezno	geomorfp	državni	433044	128930	3
44256	Brezno v Dragi	Brezno s snegom	geomorfp	državni	458098	48585	3
45882	Brezno v Dragi	Brezno	geomorfp	državni	404808	103707	3
53577	Brezno v Draženskih delih	Brezno	geomorfp	državni	515821	34590	3
44163	Brezno v drči	Brezno	geomorfp	državni	441879	125337	3
41789	Brezno v Drvišču	Brezno	geomorfp	državni	414668	99887	3
41410	Brezno v Dulah	Brezno občasni ponor, Vodokazno brezno	geomorfp	državni	503029	79107	3
51675	Brezno v Dulah	Poševno ali stopnjasto brezno	geomorfp	državni	483509	77833	3
45129	Brezno v Dulih	Brezno	geomorfp	državni	480514	70242	3
53862	Brezno v Dulih 2	Brezno	geomorfp	državni	480403	70066	3
44162	Brezno v Dvorjah	Brezno	geomorfp	državni	460650	124907	3
45068	Brezno v Enškovem gozdu	Brezno	geomorfp	državni	440058	84837	3
44866	Brezno v Fahtijah	Poševno ali stopnjasto brezno	geomorfp	državni	431509	75933	3
49303	Brezno v Ferdrenški gmajni	Jama z breznom in etažami, poševna jama	geomorfp	državni	497038	42277	3
42642	Brezno v Foju	Brezno s snegom	geomorfp	državni	418056	88714	3
47524	Brezno v Fratah	Brezno	geomorfp	državni	425778	80737	3
43182	Brezno v Gabrevju	Brezno	geomorfp	državni	516839	57517	3
49490	Brezno v Gabrovem brdu	Brezno	geomorfp	državni	407937	67962	3
50452	Brezno v gaju	Brezno	geomorfp	državni	533528	77253	3
40694	Brezno v Galotevem berečku	Brezno	geomorfp	državni	448929	85907	3
41285	Brezno v garaži	Brezno	geomorfp	državni	453389	91607	3
46669	Brezno v garaži na Ilovi gori	Poševno ali stopnjasto brezno	geomorfp	državni	479029	82576	3
53249	Brezno v Glinarjevem lazu	Brezno	geomorfp	državni	486851	73477	3
54326	Brezno v Globokem dolu	Brezno	geomorfp	državni	425856	75851	3
49647	Brezno v globoki škraplji	Jama z breznom in etažami, poševna jama	geomorfp	državni	495578	44635	3
44108	Brezno v Globošaku	Brezno	geomorfp	državni	437276	75280	3
42437	Brezno v Gobčinah	Brezno	geomorfp	državni	440228	64586	3
44716	Brezno v Golku pri Dolu	Poševno ali stopnjasto brezno	geomorfp	državni	486060	109706	3
42180	Brezno v Goreli peči	Brezno	geomorfp	državni	421453	101587	3
50364	Brezno v Gornjih nišah	Brezno	geomorfp	državni	483052	66976	3
53269	Brezno v Gornjih rupah	Brezno	geomorfp	državni	454424	44242	3
45879	Brezno v Goščah	Brezno	geomorfp	državni	402048	109938	3
53199	Brezno v Gozdacu	Poševno ali stopnjasto brezno	geomorfp	državni	504432	43561	3
50387	Brezno v gozdnem preku	Brezno	geomorfp	državni	411223	76429	3
41029	Brezno v Gozdnem talu	Brezno	geomorfp	državni	437783	76086	3
45078	Brezno v gozdu Gorjanc Marjana	Brezno	geomorfp	državni	441379	86127	3
52722	Brezno v gozdu za Planincem	Brezno	geomorfp	državni	453834	45873	3
40309	Brezno v Gradiščah	Poševno ali stopnjasto brezno	geomorfp	državni	440328	84087	3
42782	Brezno v Gradskem repu	Brezno	geomorfp	državni	430928	64410	3
47116	Brezno v Grdi dragi	Brezno	geomorfp	državni	400363	93372	3
45232	Brezno v Grdi žlebini	Brezno	geomorfp	državni	415490	59680	3
46316	Brezno v Gredicah	Brezno	geomorfp	državni	480548	56446	3
48963	Brezno v Gredicah	Brezno	geomorfp	državni	497002	43234	3
47265	Brezno v grezu	Brezno	geomorfp	državni	444269	85942	3
44850	Brezno v Grižah	Brezno	geomorfp	državni	424253	45896	3
49061	Brezno v Grižah 2	Brezno	geomorfp	državni	424068	45346	3
42457	Brezno v grižnem čelu	Brezno	geomorfp	državni	438728	66626	3
47140	Brezno v Grubljicah	Poševno ali stopnjasto brezno	geomorfp	državni	411208	62447	3
41773	Brezno v Habjanovih kotih	Brezno	geomorfp	državni	433348	87397	3
46642	Brezno v hrastnici	Jama z breznom in etažami, poševna jama	geomorfp	državni	447529	107807	3
53651	Brezno v Hrenovem Novem lazu	Poševno ali stopnjasto brezno	geomorfp	državni	481247	74583	3
40930	Brezno v Hrenovških talih	Jama z breznom in etažami, poševna jama	geomorfp	državni	438563	74737	2
46107	Brezno v Hudih rupah	Brezno, Poševno ali stopnjasto brezno	geomorfp	državni	409249	131448	3
46182	Brezno v izkopu	Brezno	geomorfp	državni	477319	77456	3
40796	Brezno v Jaklovem talu	Brezno	geomorfp	državni	446929	88287	3
43626	Brezno v Jamni dolini	Brezno	geomorfp	državni	414718	67357	3
50398	Brezno v Javorjevi dolini	Poševno ali stopnjasto brezno	geomorfp	državni	431833	83348	3
53200	Brezno v Javornikovi dolini	Brezno	geomorfp	državni	481884	58047	3
41836	Brezno v Jelenovem žlebu	Brezno	geomorfp	državni	475528	60931	3
47567	Brezno v Jeplenčjem vrhu	Brezno	geomorfp	državni	446414	64396	3
53477	Brezno v Jerkotovem spodmolu	Brezno	geomorfp	državni	402331	72967	3
41746	Brezno v Jernejcevem talu	Brezno	geomorfp	državni	440229	73770	3
47470	Brezno v Jesenovem ložišču	Poševno ali stopnjasto brezno	geomorfp	državni	417153	89818	3
47894	Brezno v Jurnski hosti	Brezno	geomorfp	državni	512919	66380	3
43243	Brezno v južnem robu Razorja	Brezno	geomorfp	državni	407179	141768	3
53949	Brezno v Kajevki	Brezno	geomorfp	državni	434237	130075	3
45033	Brezno v kaliču	Brezno	geomorfp	državni	444618	80726	3
44547	Brezno v kamnolomu	Brezno	geomorfp	državni	459008	67336	3
47043	Brezno v kamnolomu	Brezno	geomorfp	državni	479012	68014	3
46657	Brezno v kamnolomu v Lažah	Brezno	geomorfp	državni	427711	66835	3
47620	Brezno v Kamrcah	Brezno	geomorfp	državni	483060	142557	3
51003	Brezno v kanalu 1	Brezno	geomorfp	državni	480195	140826	3
51004	Brezno v kanalu 2	Brezno s stalnim ledom	geomorfp	državni	480370	140607	3
44517	Brezno v Kanjaducah	Brezno	geomorfp	državni	412518	62457	3
47178	Brezno v Kaplicah	Jama z breznom in etažami, poševna jama	geomorfp	državni	414888	90837	3
43693	Brezno v Kislem žlebu	Poševno ali stopnjasto brezno	geomorfp	državni	460375	49352	3
41559	Brezno v Klamah	Jama stalni ponor	geomorfp	državni	418948	99497	3
52439	Brezno V Klancih	Jama z breznom in etažami, poševna jama	geomorfp	državni	501069	61108	3
46129	Brezno v Kleniku	Brezno	geomorfp	državni	488130	109011	3
52723	Brezno v Klenških senožetih	Brezno	geomorfp	državni	444376	62107	3
40798	Brezno v kleti	Poševno ali stopnjasto brezno	geomorfp	državni	501029	83495	3
45526	Brezno v Klinu	Brezno	geomorfp	državni	469480	133667	3
48667	Brezno v klopovi gošči	Brezno	geomorfp	državni	512424	62983	3
43275	Brezno v Kmetovem talu	Poševno ali stopnjasto brezno	geomorfp	državni	431778	77557	3
46437	Brezno v Knejah	Brezno	geomorfp	državni	457439	90011	3
52240	Brezno v Kneškem dolu	Brezno	geomorfp	državni	446067	54689	3
40166	Brezno v Kobiljih Gržah	Vodokazno brezno	geomorfp	državni	439661	68186	3
54614	Brezno v Kolniku	Poševno ali stopnjasto brezno	geomorfp	državni	483721	94912	3
48485	Brezno v kolovozu pri Sadinji vasi	Poševno ali stopnjasto brezno	geomorfp	državni	497379	76175	3
44446	Brezno v konti južno od Mangartske koče	Brezno s snegom	geomorfp	državni	395259	144849	3
40988	Brezno v Koritih	Brezno	geomorfp	državni	459318	53666	3
45433	Brezno v Koševniku 1	Poševno ali stopnjasto brezno	geomorfp	državni	425559	91653	3
49304	Brezno v Koški gmajni	Brezno	geomorfp	državni	498832	72092	3
46262	Brezno v Kotlah	Brezno	geomorfp	državni	442629	114637	3
50408	Brezno v Kotlah 2	Brezno	geomorfp	državni	442697	114659	3
54005	Brezno v Kotlu 1	Brezno	geomorfp	državni	386195	137489	3
54006	Brezno v Kotlu 2	Brezno	geomorfp	državni	386470	137242	3
54007	Brezno v Kotlu 3	Brezno	geomorfp	državni	386474	137368	3
54008	Brezno v Kotlu 4	Brezno	geomorfp	državni	386488	137375	3
54009	Brezno v Kotlu 5	Brezno	geomorfp	državni	386466	137383	3
44168	Brezno v Kotu	Brezno	geomorfp	državni	482629	77486	3
48980	Brezno v kotu	Brezno	geomorfp	državni	536586	73039	3

Ident.št.	Ime	Kratka oznaka	Zvrst	Pomen	Koordinata E	Koordinata N	režim vstopa
53771	Brezno v Kozlovih lazih	Brezno	geomorfp	državni	491620	68035	3
53270	Brezno v Krajih pri Petrinjah	Brezno	geomorfp	državni	414203	49716	3
48270	Brezno v Kravjaku	Brezno	geomorfp	državni	411585	62326	3
41351	Brezno v Krivcu	Poševno ali stopnjasto brezno	geomorfp	državni	432773	68681	3
45110	Brezno v Krivicah	Brezno	geomorfp	državni	536930	109335	3
45636	Brezno v križišču pod Sežano	Jama/brezno	geomorfp	državni	412573	64008	3
45587	Brezno v Križnici	Poševno ali stopnjasto brezno	geomorfp	državni	495679	140674	3
48828	Brezno v Kroglicah	Brezno	geomorfp	državni	483501	77729	3
45835	Brezno v krogu tovarne IMV	Brezno	geomorfp	državni	513694	73000	3
47580	Brezno v Kukčevi Lozi	Brezno	geomorfp	državni	430403	63031	3
41621	Brezno v Kumrovcih	Jama z breznom in etažami, poševna jama	geomorfp	državni	433163	68196	3
50283	Brezno v Kurbinih dragah	Brezno	geomorfp	državni	510242	53910	3
40237	Brezno v Kurenu v Ceglarjvem talu	Brezno	geomorfp	državni	446929	88027	3
47892	Brezno v Kurjem dolu	Brezno	geomorfp	državni	499759	92785	3
41076	Brezno v Kvikšovem partu	Jama z breznom in etažami, poševna jama	geomorfp	državni	446080	130387	3
40049	Brezno v Latvici	Brezno	geomorfp	državni	443529	90307	3
49994	Brezno v Lepem dolu	Brezno	geomorfp	državni	458871	52795	3
53409	Brezno v leskovju	Brezno	geomorfp	državni	432162	39985	3
47273	Brezno v leskovju pri Veliki Drnulci	Brezno	geomorfp	državni	444004	88562	3
40524	Brezno v Lipovcah	Jama z breznom in etažami, poševna jama	geomorfp	državni	456769	91945	3
49210	Brezno v Lipovnikih	Brezno	geomorfp	državni	417443	61267	3
40768	Brezno v Lisičji dolini	Brezno	geomorfp	državni	474709	109756	3
43717	Brezno v Lomeh	Brezno	geomorfp	državni	451628	62906	3
52424	Brezno v Lomu 1	Poševno ali stopnjasto brezno	geomorfp	državni	436689	126662	3
52425	Brezno v Lomu 2	Brezno	geomorfp	državni	436659	126620	3
40265	Brezno v Lozi	Jama z breznom in etažami, poševna jama	geomorfp	državni	431602	63972	3
47577	Brezno v Lozi pri Konjski cesti	Poševno ali stopnjasto brezno	geomorfp	državni	429520	64040	3
49881	Brezno v Ložinskem gozdu 1	Brezno	geomorfp	državni	482321	59532	3
49882	Brezno v Ložinskem gozdu 2	Brezno	geomorfp	državni	482754	58227	3
50713	Brezno v Ložinskem gozdu 3	Brezno	geomorfp	državni	482641	58880	3
50714	Brezno v Ložinskem gozdu 4	Poševno ali stopnjasto brezno	geomorfp	državni	482485	58829	3
50855	Brezno v Ložinskem gozdu 5	Brezno	geomorfp	državni	482417	58776	3
50856	Brezno v Ložinskem gozdu 6	Brezno	geomorfp	državni	482968	58289	3
42680	Brezno v Lukcovi senoženi	Brezno	geomorfp	državni	432083	87587	3
49988	Brezno v Luščičih	Poševno ali stopnjasto brezno	geomorfp	državni	505923	45558	3
46629	Brezno v macesnih	Brezno	geomorfp	državni	449308	67006	3
40504	Brezno v Malem vrhu	Spodmol, kevdrc	geomorfp	državni	478953	85898	3
40995	Brezno v Markovi dolini	Brezno	geomorfp	državni	453944	55110	3
50005	Brezno v Martinskem gozdu	Jama z breznom in etažami, poševna jama	geomorfp	državni	449985	66920	3
51791	Brezno v Matenjski gmajni	Brezno	geomorfp	državni	440141	67730	3
43886	Brezno v Matičkovem Lazu	Brezno	geomorfp	državni	433593	85187	3
51721	Brezno v Medvedjem gozdu	Brezno	geomorfp	državni	498326	55087	3
46937	Brezno v Medvejšku	Jama z breznom in etažami, poševna jama	geomorfp	državni	429788	79027	3
42900	Brezno v Mežečevem talu	Poševno ali stopnjasto brezno	geomorfp	državni	442669	83724	3
51792	Brezno v Mihelačevem lazu	Brezno	geomorfp	državni	447376	61614	3
50004	Brezno v Mihovem talu	Brezno	geomorfp	državni	451301	65662	3
43570	Brezno v Miznem dolu	Brezno	geomorfp	državni	440139	93837	3
42383	Brezno v mlinu	Brezno občasni izvir	geomorfp	državni	472911	79725	3
46460	Brezno v Mrzlih dolih	Brezno	geomorfp	državni	436053	41541	3
40127	Brezno v Mrzlih dolinah	Brezno	geomorfp	državni	473824	78098	3
52724	Brezno v Mrzlih dolinah pri Okroglini	Brezno	geomorfp	državni	450578	46380	3
51165	Brezno v Mrzlih dragah	Brezno	geomorfp	državni	509265	48431	3
42898	Brezno v Mulajevem talu	Poševno ali stopnjasto brezno	geomorfp	državni	441928	84837	3
44592	Brezno v Mušc	Brezno	geomorfp	državni	427558	90147	3
51490	Brezno v Nadrtski idili 1	Brezno	geomorfp	državni	429544	85193	3
51491	Brezno v Nadrtski idili 2	Brezno	geomorfp	državni	429625	85073	3
52426	Brezno v Novinah 1	Poševno ali stopnjasto brezno	geomorfp	državni	436810	126760	3
52427	Brezno v Novinah 2	Brezno	geomorfp	državni	436868	126730	3
44407	Brezno v odd. 30c GGE Planina	Brezno	geomorfp	državni	442679	74565	3
43524	Brezno v oddelku 106 pri Glažuti	Brezno	geomorfp	državni	474978	59836	3
44841	Brezno v oddelku 11-e GM	Brezno	geomorfp	državni	452528	54336	3
41730	Brezno v oddelku 12-a (Laze)	Brezno	geomorfp	državni	444524	83032	3
44320	Brezno v oddelku 16/c RR	Brezno	geomorfp	državni	445810	82311	3
44278	Brezno v oddelku 17/a ROK	Brezno	geomorfp	državni	453886	47019	3
45038	Brezno v oddelku 17-a GGE Ravnik	Brezno	geomorfp	državni	444723	82305	3
40249	Brezno v oddelku 17-d	Brezno	geomorfp	državni	444724	82223	3
44293	Brezno v oddelku 18/b	Brezno	geomorfp	državni	452204	56756	3
43981	Brezno v oddelku 18-b (Laze)	Brezno	geomorfp	državni	444324	82341	3
43985	Brezno v oddelku 24/c RR	Brezno	geomorfp	državni	445695	81101	3
45557	Brezno v oddelku 27	Poševno ali stopnjasto brezno	geomorfp	državni	501280	61962	3
45047	Brezno v oddelku 27-d GGE Planina	Brezno	geomorfp	državni	442068	75314	3
43988	Brezno v oddelku 28/d	Brezno	geomorfp	državni	445849	81373	3
44294	Brezno v oddelku 29/b RGM	Brezno	geomorfp	državni	458358	48087	3
44295	Brezno v oddelku 29/c RGM	Brezno s snegom	geomorfp	državni	458610	48057	3
45044	Brezno v oddelku 2-h GGE Škocjan	Brezno	geomorfp	državni	443018	74076	3
45036	Brezno v oddelku 33-a GGE Ravnik	Brezno	geomorfp	državni	440468	83367	3
44281	Brezno v oddelku 39/a ROK	Brezno s stalnim ledom	geomorfp	državni	453632	45339	3
44280	Brezno v oddelku 40/b ROK	Poševno ali stopnjasto brezno, Brezno s stalnim ledom	geomorfp	državni	453631	45136	3
44243	Brezno v oddelku 40/b RS	Poševno ali stopnjasto brezno	geomorfp	državni	458868	57016	3
44279	Brezno v oddelku 40/e ROK	Jama z breznom in etažami, poševna jama	geomorfp	državni	454025	45764	3
44244	Brezno v oddelku 41/a	Brezno	geomorfp	državni	459418	56936	3
44309	Brezno v oddelku 44/b RLd	Jama/brezno	geomorfp	državni	459368	49456	3
46738	Brezno v oddelku 6	Brezno	geomorfp	državni	479768	58761	3
42655	Brezno v oddelku 6/b v Nadrti	Poševno ali stopnjasto brezno	geomorfp	državni	430213	84142	3
44319	Brezno v oddelku 7/a GE Ravnik	Poševno ali stopnjasto brezno	geomorfp	državni	444495	83568	3
44277	Brezno v oddelku 7/d ROK	Poševno ali stopnjasto brezno	geomorfp	državni	454129	48243	3
42656	Brezno v oddelku 7/e v Nadrti	Brezno	geomorfp	državni	429816	84329	3
40594	Brezno v oddelku 72	Spodmol, kevdrc	geomorfp	državni	428789	123288	3
41820	Brezno v oddelku 82	Brezno	geomorfp	državni	474728	60936	3
43523	Brezno v oddelku 85 ko Grčarice	Brezno	geomorfp	državni	474528	60086	3
45042	Brezno v oddelku 8-f GGE Škocjan	Brezno	geomorfp	državni	444228	72666	3
47173	Brezno v ogradah	Brezno	geomorfp	državni	418278	64897	3
47662	Brezno v Ogradah pod Srnjakom	Poševno ali stopnjasto brezno	geomorfp	državni	391086	76895	3
44410	Brezno v Ogradcah	Brezno	geomorfp	državni	414112	68404	3
46752	Brezno v okolici Petelinove bajte	Brezno	geomorfp	državni	474346	59307	3
42126	Brezno v Otoški dolini	Poševno ali stopnjasto brezno	geomorfp	državni	449255	63233	3
45459	Brezno v ovinku	Brezno	geomorfp	državni	501416	68326	3
49416	Brezno v ovinku Logaške ceste	Brezno	geomorfp	državni	445022	83787	3
54428	Brezno v Palečem lazu	Brezno	geomorfp	državni	482211	75950	3
44391	Brezno v paredu	Poševno ali stopnjasto brezno	geomorfp	državni	410638	61647	3
46847	Brezno v Pargi	Jama z breznom in etažami, poševna jama	geomorfp	državni	483854	60424	3
52355	Brezno v Parti	Brezno	geomorfp	državni	413993	66453	3
47209	Brezno v Pavlici	Jama z breznom in etažami, poševna jama	geomorfp	državni	419668	80437	3
51679	Brezno v Pavlovi vasi	Brezno z občasnim tokom	geomorfp	državni	548373	95784	3
47177	Brezno v Petrovki	Jama z breznom in etažami, poševna jama	geomorfp	državni	415638	90117	3
50916	Brezno v Plačah	Brezno	geomorfp	državni	421509	82400	3
45324	Brezno v pobočju Riglja	Poševno ali stopnjasto brezno	geomorfp	državni	504771	64749	3
42169	Brezno v podorni vrtači za Vodnim dolom	Brezno	geomorfp	državni	438853	74301	3
40706	Brezno v Pohkovem talu	Poševno ali stopnjasto brezno	geomorfp	državni	448859	82916	3
45788	Brezno v Polanah	Poševno ali stopnjasto brezno	geomorfp	državni	410103	63337	3
50860	Brezno v Poljanah	Brezno	geomorfp	državni	483643	76025	3
51969	Brezno v Poljanskem gozdu	Brezno	geomorfp	državni	503791	63323	3
50051	Brezno v Polšnah	Brezno	geomorfp	državni	434713	85936	3
45638	Brezno v Polžanski štrpedi	Brezno	geomorfp	državni	421436	48136	3
46292	Brezno v potokih	Brezno občasni ponor	geomorfp	državni	397708	94857	3
40300	Brezno v Povšnah pod Ravnikom	Poševno ali stopnjasto brezno	geomorfp	državni	434388	87317	3
40304	Brezno v Povšnah v Novem svetu	Brezno	geomorfp	državni	433738	86277	3
44464	Brezno v Požleku	Poševno ali stopnjasto brezno	geomorfp	državni	425954	124218	3
48311	Brezno v pragozdu	Brezno	geomorfp	državni	500337	58431	3
46864	Brezno v pragozdu Strmec	Brezno	geomorfp	državni	485354	53617	3
44224	Brezno v Prangerju	Brezno	geomorfp	državni	445565	81446	3
47187	Brezno v prelomnici	Jama z breznom in etažami, poševna jama	geomorfp	državni	420368	81447	3
45785	Brezno v Prelomu	Brezno	geomorfp	državni	411618	60147	3
54586	Brezno v prelomu na Mali Ojstrici	Jama z breznom in etažami, poševna jama	geomorfp	državni	473165	135493	3
46726	Brezno v prepadu	Brezno s stalnim ledom	geomorfp	državni	457477	50386	3
47757	Brezno v Prepovedancu	Brezno	geomorfp	državni	429775	77070	3
47217	Brezno v Preserski dolini	Brezno	geomorfp	državni	425048	79937	3
41627	Brezno v Preski	Brezno	geomorfp	državni	437498	73636	3
42393	Brezno v Prestrani	Jama z breznom in etažami, poševna jama	geomorfp	državni	480883	84811	3

Ident.št.	Ime	Kratka oznaka	Zvrst	Pomen	Koordinata E	Koordinata N	režim vstopa
43527	Brezno v Pristavi	Brezno	geomorfp	državni	472927	64044	3
41830	Brezno v profilu 206 pri Kačičih	Brezno	geomorfp	državni	418988	55976	3
41831	Brezno v profilu 65 pri Petrinjah	Brezno	geomorfp	državni	416628	48486	3
41598	Brezno v profilu 67	Brezno	geomorfp	državni	411950	48220	3
40650	Brezno v protitankovski prepreki	Poševno ali stopnjasto brezno	geomorfp	državni	443818	82077	3
42833	Brezno v Pšeničnem dolu	Poševno ali stopnjasto brezno	geomorfp	državni	443087	80959	3
42856	Brezno v Puhkovem lazu	Brezno	geomorfp	državni	510828	41225	3
52941	Brezno v Pungartu 1	Poševno ali stopnjasto brezno	geomorfp	državni	433811	127794	3
53772	Brezno v Pustem lazu	Brezno	geomorfp	državni	445569	79836	3
45096	Brezno v Puščah	Brezno	geomorfp	državni	447489	82506	3
50122	Brezno v Ravnah	Brezno	geomorfp	državni	478307	54478	3
49894	Brezno v Ravnem bukovju 1	Poševno ali stopnjasto brezno	geomorfp	državni	513294	58193	3
49895	Brezno v Ravnem bukovju 2	Brezno	geomorfp	državni	513315	58210	3
41833	Brezno v razpoki	Jama z breznom in etažami, poševna jama	geomorfp	državni	512579	140101	3
46706	Brezno v Rbanovem kotu pri Tisovcu	Brezno	geomorfp	državni	481263	75450	3
44376	Brezno v rdečem kamnolomu	Poševno ali stopnjasto brezno	geomorfp	državni	447869	97067	3
42920	Brezno v Rebri pri Čužnji vasi	Poševno ali stopnjasto brezno	geomorfp	državni	516627	85333	3
52241	Brezno v Repnicah	Brezno	geomorfp	državni	434431	85592	3
50968	Brezno v resi	Poševno ali stopnjasto brezno	geomorfp	državni	508685	43636	3
41306	Brezno v revirju Ravne	Brezno	geomorfp	državni	478964	51786	3
52428	Brezno v Ribenski Jelovici 1	Brezno	geomorfp	državni	430480	130933	3
52429	Brezno v Ribenski Jelovici 2	Brezno	geomorfp	državni	430278	131028	3
52430	Brezno v Ribenski Jelovici 3	Brezno	geomorfp	državni	429950	131171	3
44539	Brezno v Ričevi parceli	Brezno	geomorfp	državni	419785	60384	3
51793	Brezno v rjavi ogradi	Brezno	geomorfp	državni	448777	63344	3
44441	Brezno v Rogu	Brezno	geomorfp	državni	444119	98857	3
50691	Brezno v Rovtarski gorici	Poševno ali stopnjasto brezno	geomorfp	državni	500523	53308	3
41878	Brezno v Rupah	Brezno	geomorfp	državni	423818	94832	3
46939	Brezno v Ruski rajdi	Brezno	geomorfp	državni	434618	83807	3
51794	Brezno v Sedlu	Brezno	geomorfp	državni	454905	43128	3
45390	Brezno v Sekijevcih	Brezno	geomorfp	državni	401417	70717	3
46118	Brezno v senožeti	Vodoravna jama	geomorfp	državni	443219	121467	3
43132	Brezno v serpentini	Brezno	geomorfp	državni	446322	72762	3
47618	Brezno v Sevcah	Brezno	geomorfp	državni	514410	111335	3
52490	Brezno v Sevški lozi	Brezno	geomorfp	državni	431479	64865	3
41781	Brezno v skalah	Brezno	geomorfp	državni	433119	90142	3
45326	Brezno v Skalah	Poševno ali stopnjasto brezno	geomorfp	državni	498655	64258	3
54327	Brezno v skalah na Dolgi Lazni	Brezno	geomorfp	državni	379334	120796	3
41941	Brezno v Slanicah	Jama z breznom in etažami, poševna jama	geomorfp	državni	422178	95437	3
47557	Brezno v Slavenskih senožetih	Brezno	geomorfp	državni	444478	65451	3
46821	Brezno v Slavinskih talih	Jama z breznom in etažami, poševna jama	geomorfp	državni	430848	65131	3
48916	Brezno v Slemski planini	Brezno	geomorfp	državni	491298	133844	3
47568	Brezno v Smrečnici	Brezno	geomorfp	državni	449312	62052	3
44956	Brezno v Snati dolini	Brezno	geomorfp	državni	411508	66077	3
45507	Brezno v Socki	Poševno ali stopnjasto brezno	geomorfp	državni	513280	129735	3
54328	Brezno v spodmolu na Dolgi Lazni	Brezno	geomorfp	državni	379306	120808	3
50280	Brezno v Spodnjih delih	Brezno	geomorfp	državni	485245	65194	3
42938	Brezno v Spodnjih Kosezah	Brezno	geomorfp	državni	475979	112036	3
45317	Brezno v Stanu	Brezno	geomorfp	državni	438317	79215	3
46658	Brezno v Stari lipi	Poševno ali stopnjasto brezno	geomorfp	državni	495230	106586	3
45575	Brezno v Stegovniku	Jama z breznom in etažami, poševna jama	geomorfp	državni	455680	139637	3
49723	Brezno v steljah	Brezno	geomorfp	državni	505829	44973	3
53271	Brezno v Steljnicah 1	Brezno	geomorfp	državni	486426	72480	3
53272	Brezno v Steljnicah 2	Brezno	geomorfp	državni	486479	72542	3
53273	Brezno v Steljnicah 3	Brezno	geomorfp	državni	486196	72431	3
49633	Brezno v stenah Nad lazami	Brezno	geomorfp	državni	407147	67323	3
54329	Brezno v steni na Dolgi Lazni	Brezno	geomorfp	državni	379268	120885	3
47125	Brezno v Storščah	Poševno ali stopnjasto brezno	geomorfp	državni	407645	70442	3
44460	Brezno v Streseni dolini	Brezno s stalnim ledom	geomorfp	državni	419409	141859	3
47849	Brezno v Stršinkni dolini	Poševno ali stopnjasto brezno, Brezno s stalnim tokom	geomorfp	državni	410328	60977	2
44809	Brezno v strugi Raščice	Poševno ali stopnjasto brezno	geomorfp	državni	472889	79586	3
42113	Brezno v Strugu	Brezno	geomorfp	državni	423578	92837	3
52242	Brezno v studenski Loki 1	Brezno	geomorfp	državni	437659	75414	3
52243	Brezno v studenski Loki 2	Brezno	geomorfp	državni	437809	75478	3
52244	Brezno v studenski Loki 3	Brezno	geomorfp	državni	437805	75450	3
52245	Brezno v studenski Loki 4	Brezno	geomorfp	državni	437809	75413	3
43143	Brezno v Suhem vrhu	Brezno	geomorfp	državni	442308	83587	3
46263	Brezno v Sušnikovi gmajni	Brezno	geomorfp	državni	442609	114537	3
47387	Brezno v Svetinjski gmajni	Brezno	geomorfp	državni	500649	80945	3
44976	Brezno v Svislih	Poševno ali stopnjasto brezno	geomorfp	državni	449017	68088	3
42051	Brezno v Šahnu	Spodmol, kevdrc	geomorfp	državni	490653	55036	3
42695	Brezno v Šalki vasi	Jama s stalnim tokom	geomorfp	državni	490798	56805	3
53410	Brezno v šavju	Jama z breznom in etažami, poševna jama	geomorfp	državni	430970	66277	3
41049	Brezno v Šavlijevem lazu	Poševno ali stopnjasto brezno	geomorfp	državni	406143	106452	3
41347	Brezno v Šeščah	Jama/brezno	geomorfp	državni	508950	121855	3
50692	Brezno v Šikani	Brezno	geomorfp	državni	508410	44588	3
43170	Brezno v škrapljah	Brezno	geomorfp	državni	440794	83264	3
45010	Brezno v Špičastem griču	Brezno	geomorfp	državni	446761	71419	3
42052	Brezno v Špiku	Brezno	geomorfp	državni	424288	94967	3
45101	Brezno v Špilah	Jama z breznom in etažami, poševna jama	geomorfp	državni	405493	109088	3
45550	Brezno v Špilu	Poševno ali stopnjasto brezno	geomorfp	državni	481158	69516	3
54587	Brezno v Špranji na Raduhi	Jama z breznom in etažami, poševna jama	geomorfp	državni	480182	140843	3
42681	Brezno v Štefanovi senožeti	Jama z breznom in etažami, poševna jama	geomorfp	državni	432003	87722	3
42901	Brezno v Štefetovem talu	Brezno	geomorfp	državni	442815	83864	3
46137	Brezno v Štihovih lazih	Brezno	geomorfp	državni	480934	75986	3
50882	Brezno v štoru	Brezno	geomorfp	državni	410520	69657	3
43535	Brezno v Štrukljevem jarku	Brezno	geomorfp	državni	435470	75216	3
51795	Brezno v Tabakovi dolini	Brezno	geomorfp	državni	450028	65336	3
42692	Brezno v temelju viadukta P 109	Brezno	geomorfp	državni	442410	83678	3
46145	Brezno v Tisovških gozdih	Brezno	geomorfp	državni	482890	74606	3
52246	Brezno v Tončkovem lazu	Brezno	geomorfp	državni	434114	85795	3
40213	Brezno v Tratnikovem koniku	Poševno ali stopnjasto brezno	geomorfp	državni	441493	82471	3
51923	Brezno v Trčkovem talu	Brezno	geomorfp	državni	453775	87959	3
52151	Brezno v trdnjavi	Brezno	geomorfp	državni	443459	84112	3
53474	Brezno v Trenkovcih	Brezno	geomorfp	državni	396649	74158	3
50587	Brezno v tretji dolini	Brezno	geomorfp	državni	409914	66655	3
51970	Brezno v Trikotih	Brezno	geomorfp	državni	489594	63602	3
54657	Brezno v trikotu	Brezno	geomorfp	državni	474869	84050	3
52942	Brezno v Trnavici	Poševno ali stopnjasto brezno	geomorfp	državni	436136	126295	3
42175	Brezno v Trnjih	Poševno ali stopnjasto brezno	geomorfp	državni	425129	99967	3
50264	Brezno v Trnovskem gaju	Brezno	geomorfp	državni	529868	92077	3
44365	Brezno v Trohovem gozdu 2	Brezno	geomorfp	državni	461428	57226	3
43604	Brezno v Troštaricah	Poševno ali stopnjasto brezno	geomorfp	državni	409376	64122	3
53712	Brezno v Turkovi dragi	Jama z breznom in etažami, poševna jama	geomorfp	državni	496028	44065	3
41938	Brezno v Ukmarjevem dolu	Jama z breznom in etažami, poševna jama	geomorfp	državni	411743	61507	3
40152	Brezno v Ulagovem talu	Jama z breznom in etažami, poševna jama	geomorfp	državni	454716	89264	3
53274	Brezno v Urbanovem kotu	Brezno	geomorfp	državni	481701	75186	3
42704	Brezno v useku pri Črnotičah	Poševno ali stopnjasto brezno	geomorfp	državni	414387	46176	3
42787	Brezno v Velikem Dolcu	Brezno	geomorfp	državni	443508	82405	3
49848	Brezno v Velikem Gregorjevcu	Brezno	geomorfp	državni	435699	126617	3
52431	Brezno v Velikem Gregorjevcu 2	Poševno ali stopnjasto brezno	geomorfp	državni	436379	126762	3
53950	Brezno v Velikem Gregorjevcu 3	Brezno	geomorfp	državni	435905	126472	3
50073	Brezno v Velikem Jarčinu	Poševno ali stopnjasto brezno	geomorfp	državni	456850	43096	3
41202	Brezno v Veliki groblji	Brezno	geomorfp	državni	442981	88941	3
54660	Brezno v veliki ogradi	Brezno	geomorfp	državni	415103	67685	3
48680	Brezno v Vinskih pečinah	Jama z breznom in etažami, poševna jama	geomorfp	državni	524790	111952	3
48964	Brezno v vlaki na Graščici	Brezno	geomorfp	državni	503341	40318	3
51357	Brezno v Vlkovi Šemonovki	Brezno	geomorfp	državni	408293	67171	3
42899	Brezno v Vodicah	Poševno ali stopnjasto brezno	geomorfp	državni	442619	84787	3
44981	Brezno v Vogencah	Brezno	geomorfp	državni	442763	81721	3
48006	Brezno v Vogrju	Brezno	geomorfp	državni	515798	56071	3
53037	Brezno v Volčjem vrtcu	Brezno	geomorfp	državni	459235	58423	3
45492	Brezno v vrbah (Skutnik)	Poševno ali stopnjasto brezno, Brezno z občasnim ledom	geomorfp	državni	396358	128208	3
43315	Brezno v vrhniških ridah	Poševno ali stopnjasto brezno	geomorfp	državni	444239	91417	3
46704	Brezno v vrtači nad Osekovo jamo pri Predstrugah	Brezno	geomorfp	državni	475334	81106	3
52669	Brezno v Vučici	Jama z breznom in etažami, poševna jama	geomorfp	državni	515022	36265	3
43264	Brezno v zadnji serpentini	Poševno ali stopnjasto brezno	geomorfp	državni	498728	59361	3
42632	Brezno v zadnjih kulah	Brezno	geomorfp	državni	446422	59170	3
49316	Brezno v Zadrškem kalu	Brezno	geomorfp	državni	503810	45719	3

Ident.št.	Ime	Kratka oznaka	Zvrst	Pomen	Koordinata E	Koordinata N	režim vstopa
44957	Brezno v Zagrižah	Poševno ali stopnjasto brezno	geomorfp	državni	411888	69457	3
44712	Brezno v Zagriži	Jama z breznom in etažami, poševna jama	geomorfp	državni	411668	69417	3
52725	Brezno v Zagrižnem robu	Brezno	geomorfp	državni	445496	84147	3
47343	Brezno v Zamerških pečeh	Brezno	geomorfp	državni	477180	132196	3
43563	Brezno v Zamuhovcu	Jama z breznom in etažami, poševna jama	geomorfp	državni	445238	87425	3
47988	Brezno v Zapolju	Brezno	geomorfp	državni	441379	89067	3
46851	Brezno v Zapožarju 1	Brezno	geomorfp	državni	479363	58996	3
46852	Brezno v Zapožarju 2	Brezno	geomorfp	državni	479413	58956	3
47638	Brezno v Zasadi	Jama z breznom in etažami, poševna jama	geomorfp	državni	429750	78035	3
46439	Brezno v Zaščakih	Brezno	geomorfp	državni	456153	91110	3
48272	Brezno v Zavodih	Brezno	geomorfp	državni	410488	63878	3
47270	Brezno v zavoju vojaške ceste	Brezno	geomorfp	državni	443389	86997	3
52097	Brezno v Zavrhkih	Brezno	geomorfp	državni	406067	71514	3
44958	Brezno v Zgonu	Jama z breznom in etažami, poševna jama	geomorfp	državni	411213	65982	3
51191	Brezno v Želčevem pečovju	Brezno	geomorfp	državni	520396	136663	3
40250	Brezno v Železnikih	Brezno	geomorfp	državni	440503	69511	3
46147	Brezno v železniškem pobočju	Spodmol, kevdrc	geomorfp	državni	488216	88920	3
45084	Brezno v Žlebu	Poševno ali stopnjasto brezno	geomorfp	državni	383508	133238	3
44217	Brezno v žlebu v Jurjevi dolini	Brezno	geomorfp	državni	451622	61357	3
51850	Brezno v Žlinku	Jama z breznom in etažami, poševna jama	geomorfp	državni	486168	125930	3
47289	Brezno velike noge	Brezno	geomorfp	državni	445434	85280	3
49996	Brezno velikega hloda	Brezno s snegom	geomorfp	državni	455127	49419	3
45800	Brezno Velikega Talirja	Poševno ali stopnjasto brezno	geomorfp	državni	380508	136379	3
53773	Brezno Veliki Češevnik	Poševno ali stopnjasto brezno	geomorfp	državni	408001	98061	3
47469	Brezno veliki Sortež	Brezno s snegom	geomorfp	državni	416728	90207	3
48726	Brezno veteranov	Poševno ali stopnjasto brezno	geomorfp	državni	443968	81392	3
44553	Brezno Veternik	Brezno	geomorfp	državni	401558	101912	3
43370	Brezno VIII/8 (Lanski Vrh)	Brezno	geomorfp	državni	440951	83175	3
53061	Brezno volčjega vzdihljaja pod Sv. Joštom	Brezno	geomorfp	državni	493370	124421	3
54448	Brezno vpletene šestice	Brezno	geomorfp	državni	382131	135354	3
45486	Brezno vprašaj (Skutnik)	Poševno ali stopnjasto brezno	geomorfp	državni	396718	127873	3
51327	Brezno vražje lobanje	Poševno ali stopnjasto brezno	geomorfp	državni	445936	78046	3
41998	Brezno vrh dolgega klanca	Brezno	geomorfp	državni	477901	57885	3
46501	Brezno vrh Dolgega klanca 2	Brezno	geomorfp	državni	477698	58126	3
45204	Brezno vrh doline	Brezno	geomorfp	državni	444796	80500	3
43809	Brezno vrh Dragarjevih hlač	Brezno	geomorfp	državni	445288	70256	3
42565	Brezno vrh klanca	Brezno	geomorfp	državni	406789	130198	3
44782	Brezno vrh Loze	Brezno	geomorfp	državni	406328	67767	3
45209	Brezno Vrh Škrli	Poševno ali stopnjasto brezno	geomorfp	državni	403302	126794	3
45259	Brezno vrh Zatrepa	Brezno	geomorfp	državni	453374	44898	3
52407	Brezno vrtnice	Brezno	geomorfp	državni	452432	54234	3
54423	Brezno vzhodno od Jagrovega hriba	Brezno	geomorfp	državni	432058	63922	3
54690	Brezno vzhodno od lovske koče na planini Brdo	Jama z breznom in etažami, poševna jama	geomorfp	državni	418209	138134	3
53774	Brezno vzhodno od Medvedove glave	Jama z breznom in etažami, poševna jama	geomorfp	državni	460251	47763	3
41499	Brezno vzhodno od Nemcev	Brezno	geomorfp	državni	405528	94837	3
53275	Brezno vzhodno od Raskovca	Brezno	geomorfp	državni	442553	88920	3
42481	Brezno vzhodno od Tolstega vrha	Brezno	geomorfp	državni	443188	74136	3
53642	Brezno vzhodno od Velike Pleševice	Brezno	geomorfp	državni	424643	42648	3
42800	Brezno W od Kolečaja	Brezno	geomorfp	državni	510978	39485	3
53775	Brezno z dvorano v Rupah	Poševno ali stopnjasto brezno	geomorfp	državni	428567	94943	3
46183	Brezno z gamsom nad Grčovcem	Brezno	geomorfp	državni	457054	49436	3
47102	Brezno z ledeno dvorano	Jama z breznom in etažami, poševna jama, Brezno s stalnim ledom	geomorfp	državni	387448	137109	3
46722	Brezno z mostičkom	Poševno ali stopnjasto brezno	geomorfp	državni	457923	51821	3
45157	Brezno z mostom	Brezno	geomorfp	državni	498665	65713	3
54330	Brezno z mostom na Dolgi Lazni	Brezno	geomorfp	državni	379281	120871	3
53776	Brezno z mostom na Konjskih policah	Poševno ali stopnjasto brezno	geomorfp	državni	385225	137849	3
42560	Brezno z naravnim mostom pod Debelim laštom	Brezno s snegom	geomorfp	državni	404459	133128	3
48418	Brezno z oknom	Jama z breznom in etažami, poševna jama	geomorfp	državni	474699	135969	3
41329	Brezno za Breznom	Brezno	geomorfp	državni	431142	129620	3
53920	Brezno za Britmanco	Brezno	geomorfp	državni	437075	124620	3
40893	Brezno za Bunkerjem	Brezno	geomorfp	državni	435228	66211	3
41729	Brezno za cerkvijo v Grčarevcu	Brezno	geomorfp	državni	438568	81867	2
41974	Brezno za Dimnikom	Brezno	geomorfp	državni	425129	97337	3
49415	Brezno za Dolgo dolino 2	Brezno	geomorfp	državni	443264	83454	3
50666	Brezno za Drecovo Runico	Poševno ali stopnjasto brezno	geomorfp	državni	413408	91209	3
49072	Brezno za dva	Brezno	geomorfp	državni	447816	79949	3
45069	Brezno za Fičurjevo ogrado	Brezno	geomorfp	državni	441228	84217	3
47513	Brezno za gabrom	Brezno	geomorfp	državni	401368	109418	3
42463	Brezno za Gaugami	Brezno	geomorfp	državni	426428	76837	3
41863	Brezno za grabnom	Brezno	geomorfp	državni	411378	101512	3
41986	Brezno za Grebencem	Spodmol, kevdrc	geomorfp	državni	423078	92807	3
52644	Brezno za Horvatinovo domačijo	Brezno	geomorfp	državni	504650	42862	3
51796	Brezno za Javorjem	Brezno	geomorfp	državni	452388	52849	3
49770	Brezno za jazbino	Brezno	geomorfp	državni	446404	70755	3
53777	Brezno za Jelejnkom	Brezno	geomorfp	državni	402095	96517	3
48514	Brezno za Klančičem	Poševno ali stopnjasto brezno	geomorfp	državni	448642	54167	3
42469	Brezno za Klečkom	Brezno	geomorfp	državni	426058	75287	3
43566	Brezno za KLI-jem	Brezno	geomorfp	državni	441059	86977	3
53778	Brezno za Klobučarjem	Brezno	geomorfp	državni	423276	91748	3
47318	Brezno za Kobilno glavo 1	Brezno	geomorfp	državni	465540	134557	3
48087	Brezno Za Kopico	Brezno s snegom	geomorfp	državni	407090	133771	3
53779	Brezno za Korenovim hribom	Brezno	geomorfp	državni	500894	79982	3
46835	Brezno za Kravjo jamo	Brezno	geomorfp	državni	447096	70739	3
42810	Brezno za Križevim bregom	Poševno ali stopnjasto brezno	geomorfp	državni	401968	102287	3
47534	Brezno za krmiščem	Brezno	geomorfp	državni	445329	85047	3
42147	Brezno za Krojakom	Brezno	geomorfp	državni	446178	58336	3
43929	Brezno za Kupo	Brezno	geomorfp	državni	440258	84837	3
47532	Brezno za Ložiščem	Brezno	geomorfp	državni	417408	88787	3
47847	Brezno za Lužcami	Brezno	geomorfp	državni	415868	89757	3
54331	Brezno za Markotovim hlevom	Brezno	geomorfp	državni	495837	56631	3
40994	Brezno za Mlačco	Brezno	geomorfp	državni	452918	51966	3
42395	Brezno za Oblekom	Poševno ali stopnjasto brezno	geomorfp	državni	424199	142928	3
47941	Brezno za Obreznico	Jama z breznom in etažami, poševna jama	geomorfp	državni	414848	90027	3
49961	Brezno za ogrado	Brezno	geomorfp	državni	392400	79459	3
48941	Brezno za ograjo	Brezno	geomorfp	državni	494897	67788	3
43553	Brezno za Ojstrim vrhom	Brezno	geomorfp	državni	440092	89606	3
52726	Brezno za Planincem	Brezno	geomorfp	državni	453154	46417	3
48832	Brezno za Poljšakovo kočo	Brezno	geomorfp	državni	436315	80580	3
51797	Brezno za postojnsko Ovčarijo	Brezno	geomorfp	državni	440772	69785	3
45189	Brezno za Pšenkom	Brezno	geomorfp	državni	423538	94107	3
46451	Brezno za razpoko nad Holarino	Brezno	geomorfp	državni	457508	49936	3
43562	Brezno za Rjavim Kamnom	Poševno ali stopnjasto brezno	geomorfp	državni	445267	85153	3
40506	Brezno za senožetjo	Brezno	geomorfp	državni	461810	125757	3
43649	Brezno za skakalnicami	Brezno	geomorfp	državni	413358	91217	3
48731	Brezno za skalco	Brezno	geomorfp	državni	418655	58974	3
46260	Brezno za Sovjo steno	Brezno	geomorfp	državni	477208	54285	3
45468	Brezno za spomenikom	Poševno ali stopnjasto brezno	geomorfp	državni	498809	63571	3
40879	Brezno za strelskim jarkom	Brezno	geomorfp	državni	446668	72556	3
44651	Brezno za Sveč hribom	Jama z breznom in etažami, poševna jama	geomorfp	državni	443049	90807	3
40258	Brezno za svinjskim hlevom	Brezno	geomorfp	državni	443709	85167	3
48997	Brezno za trening	Brezno s stalnim ledom	geomorfp	državni	480088	140315	3
52727	Brezno za Ušjimi vrati	Brezno	geomorfp	državni	408110	88699	3
47714	Brezno za vasjo Seč	Poševno ali stopnjasto brezno	geomorfp	državni	508434	61821	3
43144	Brezno za Vogenco	Spodmol, kevdrc	geomorfp	državni	442998	81687	3
54332	Brezno za Zgorelcem	Brezno	geomorfp	državni	401352	99404	3
47741	Brezno zadnjega poskusa	Poševno ali stopnjasto brezno	geomorfp	državni	407059	141588	3
52932	Brezno zadnjega skoka	Jama z breznom in etažami, poševna jama	geomorfp	državni	419403	59143	3
54127	Brezno zahodno od Debele glave	Vodoravna jama	geomorfp	državni	413631	123714	3
51871	Brezno zahodno od Gornje Košane	Brezno	geomorfp	državni	430454	58716	3
49377	Brezno zahodno od Gradišča	Brezno	geomorfp	državni	425516	45891	3
41515	Brezno zahodno od Grgarja	Brezno	geomorfp	državni	394828	97287	3
42292	Brezno zahodno od koče v Graščici	Jama z breznom in etažami, poševna jama	geomorfp	državni	502825	42776	3
45594	Brezno zahodno od Skalnega vrha	Brezno	geomorfp	državni	500132	64336	3
43220	Brezno zahodno od Srednjega Arta	Brezno	geomorfp	državni	531530	93164	3
42263	Brezno zahodno od Vršakov	Brezno s snegom	geomorfp	državni	408079	135538	3
46308	Brezno zajčje radosti	Brezno	geomorfp	državni	482858	55861	3
46246	Brezno zelenega dragona	Spodmol, kevdrc	geomorfp	državni	478469	50564	3
52578	Brezno zibajočega drevesa	Brezno	geomorfp	državni	413042	123506	3
48213	Brezno zlate skrinje	Jama z breznom in etažami, poševna jama	geomorfp	državni	443363	81422	3

Ident.št.	Ime	Kratka oznaka	Zvrst	Pomen	Koordinata E	Koordinata N	režim vstopa
48666	Brezno žabje družine	Brezno	geomorfp	državni	512649	62830	3
53951	Brezno Žepek	Brezno	geomorfp	državni	437957	124364	3
52897	Brezno Župišče	Brezno	geomorfp	državni	524485	41652	3
48417	Brezstropa jama	Brezno	geomorfp	državni	474889	135725	3
45125	Brežič 1	Vodoravna jama	geomorfp	državni	471680	133347	3
45014	Brežičeva jama	Vodoravna jama	geomorfp	državni	427043	54706	3
53165	Brgevčeva jama	Jamski sistem	geomorfp	državni	412293	62532	2
41953	Brgevka	Brezno	geomorfp	državni	409946	62868	3
52339	Brglezovo brezno	Brezno	geomorfp	državni	510573	137623	3
49630	Brikova jama	Brezno	geomorfp	državni	405058	68763	3
41132	Brimšca	Jama z breznom in etažami, poševna jama	geomorfp	državni	421688	50791	2
52826	Brinino brezno	Brezno	geomorfp	državni	406397	71333	3
51722	Brinjevka	Jama z breznom in etažami, poševna jama	geomorfp	državni	493649	52828	3
45309	Brinovka	Spodmol, kevdrc	geomorfp	državni	420528	59626	3
45680	Brinska jama 1 v smrekah	Poševno ali stopnjasto brezno	geomorfp	državni	473029	81686	3
45681	Brinska jama 2 pri krmišču	Brezno	geomorfp	državni	473029	81786	3
50492	Britof 1	Poševno ali stopnjasto brezno	geomorfp	državni	509343	49372	3
50493	Britof 2	Brezno	geomorfp	državni	509372	49066	3
40774	Brjevšca	Vodoravna jama	geomorfp	državni	443474	124792	3
53276	Brkova jama	Brezno	geomorfp	državni	483385	64972	3
41810	Brlog	Jama z breznom in etažami, poševna jama	geomorfp	državni	510687	41878	3
45462	Brlog 1 v Luknji	Spodmol, kevdrc	geomorfp	državni	507503	75341	3
45463	Brlog 2 v Luknji	Jama z breznom in etažami, poševna jama	geomorfp	državni	507489	75345	3
52679	Brlog bratov Solar	Vodoravna jama	geomorfp	državni	500758	128253	3
50502	Brlog na Jelenici	Vodoravna jama	geomorfp	državni	501953	60217	3
44209	Brlog na Rimskem	Jama s stalnim tokom	geomorfp	državni	500360	47019	3
46513	Brlog na Tisovcu	Spodmol, kevdrc	geomorfp	državni	479153	71956	3
40830	Brlog na Žeđlju	Jama z breznom in etažami, poševna jama	geomorfp	državni	520375	37297	3
45919	Brlog nad Cemunom	Spodmol, kevdrc	geomorfp	državni	454408	64091	3
48723	Brlog nad Lenarčico	Spodmol, kevdrc	geomorfp	državni	443199	87372	3
51971	Brlog nad požiralniki	Vodoravna jama	geomorfp	državni	499204	47580	3
40625	Brlog nad Rakekom	Spodmol, kevdrc	geomorfp	državni	448033	77111	3
46473	Brlog nad Spodnjimi Poljanami	Spodmol, kevdrc	geomorfp	državni	429280	140573	3
49194	Brlog nad Valo	Spodmol, kevdrc	geomorfp	državni	459384	44461	3
51972	Brlog pod Ajbikom	Vodoravna jama	geomorfp	državni	490888	45034	3
51973	Brlog pod Bolvikom	Jama z breznom in etažami, poševna jama	geomorfp	državni	493018	46021	3
40015	Brlog pod Jaščevim vrhom	Jama z breznom in etažami, poševna jama	geomorfp	državni	445641	84702	3
43475	Brlog pod Javorniško cesto	Spodmol, kevdrc	geomorfp	državni	445961	71788	3
43156	Brlog pod potjo	Spodmol, kevdrc	geomorfp	državni	507608	44355	3
52612	Brlog pod Vrhom	Vodoravna jama	geomorfp	državni	493008	63254	3
42258	Brlog pod Vršaki	Spodmol, kevdrc	geomorfp	državni	408489	135548	3
51298	Brlog pod Židovcem	Vodoravna jama	geomorfp	državni	507475	44771	3
46278	Brlog pri Jami treh bratov	Spodmol, kevdrc	geomorfp	državni	496048	42695	3
41209	Brlog pri Mačkovi vrtači	Spodmol, kevdrc	geomorfp	državni	511645	53620	3
53105	Brlog pri Srčkastem breznu	Vodoravna jama	geomorfp	državni	409574	129615	3
50442	Brlog pri Štantu	Jama z breznom in etažami, poševna jama	geomorfp	državni	509871	42955	3
46859	Brlog pri žagi v Medvedjaku	Spodmol, kevdrc	geomorfp	državni	476414	54046	3
48523	Brlog silnega medveda	Vodoravna jama	geomorfp	državni	469678	55736	3
43448	Brlog v Gozdacu	Jama z breznom in etažami, poševna jama	geomorfp	državni	504383	43605	3
42285	Brlog v Graščici	Vodoravna jama	geomorfp	državni	502480	42302	3
54533	Brlog v Ivačevcih	Vodoravna jama	geomorfp	državni	431918	65693	3
51974	Brlog v Kočki rebri	Vodoravna jama	geomorfp	državni	511145	54223	3
51798	Brlog vrh Stanovnika	Brezno	geomorfp	državni	449128	64779	3
51486	Brlogolog	Jama z breznom in etažami, poševna jama	geomorfp	državni	434238	39256	3
46379	Brloška zijalka 2	Spodmol, kevdrc	geomorfp	državni	494190	140406	3
48797	Brloško brezno brez dna	Brezno	geomorfp	državni	494283	140397	3
40977	Brlovka	Jama z breznom in etažami, poševna jama	geomorfp	državni	432562	68561	3
46352	Brložnikova jama	Vodoravna jama	geomorfp	državni	494360	140529	3
53568	Brnčevo brezno	Brezno	geomorfp	državni	428659	73554	3
52728	Brntetova odpadnica v Preglovem lazu	Brezno	geomorfp	državni	446911	77989	3
51328	Brntovina	Poševno ali stopnjasto brezno	geomorfp	državni	441717	83457	3
44494	Brškekovo brezno	Jama s stalnim tokom, Jama z breznom in etažami, poševna jama	geomorfp	državni	506292	129374	3
43077	Baršlinka	Vodoravna jama	geomorfp	državni	483806	65474	3
53621	Baršljanka	Jama z breznom in etažami, poševna jama	geomorfp	državni	498715	57434	3
42719	Baršljanka 1	Jama z breznom in etažami, poševna jama	geomorfp	državni	423548	48716	3
42720	Baršljanka 2	Jama z breznom in etažami, poševna jama	geomorfp	državni	423578	48716	3
42721	Baršljanka 3	Brezno	geomorfp	državni	423548	48826	3
53106	Baršljanovec	Brezno	geomorfp	državni	426465	43290	3
52413	Baršljanovka	Jama z breznom in etažami, poševna jama	geomorfp	državni	416858	59181	3
52943	BRT 1 (Britmanca)	Brezno	geomorfp	državni	437229	124187	3
53668	BRT 10 (Britmanca)	Jama z breznom in etažami, poševna jama	geomorfp	državni	437259	124378	3
52944	BRT 2 (Britmanca)	Poševno ali stopnjasto brezno	geomorfp	državni	437272	124174	3
52945	BRT 3 (Britmanca)	Vodoravna jama	geomorfp	državni	437266	124208	3
52946	BRT 4 (Britmanca)	Brezno	geomorfp	državni	437287	124162	3
52947	BRT 5 (Britmanca)	Poševno ali stopnjasto brezno	geomorfp	državni	437266	124196	3
53666	BRT 6 (Britmanca)	Jama z breznom in etažami, poševna jama	geomorfp	državni	437228	124224	3
53667	BRT 7 (Britmanca)	Jama z breznom in etažami, poševna jama	geomorfp	državni	437177	124298	3
52948	BRT 8 (Britmanca)	Vodoravna jama	geomorfp	državni	437213	124382	3
52949	BRT 9 (Britmanca)	Poševno ali stopnjasto brezno	geomorfp	državni	437217	124407	3
44238	Bruhalnik	Jama občasni izvir	geomorfp	državni	458508	60906	3
47297	Bruhalnik nad Peklom	Jama občasni izvir	geomorfp	državni	450904	83111	3
45905	Bruhalnik pod Miličevim gričem	Brezno občasni izvir	geomorfp	državni	445196	72420	3
54490	Bruhalnik Podjama	Jama občasni izvir ob stalnem toku	geomorfp	državni	532989	90057	3
41080	Bruhalnik pred Markovim spodmolom	Brezno občasni izvir ob stalnem toku	geomorfp	državni	430378	66706	3
40134	Bruhalnik pri gradu Snežnik	Jama stalni izvir	geomorfp	državni	458563	60365	3
40892	Bruhalnik pri Mrzli jami pri Prestranku	Jama občasni izvir	geomorfp	državni	435248	66986	3
50496	Bruhalnik pri Šumetacu	Jama občasni izvir ob občasnem toku	geomorfp	državni	499772	39670	3
40771	Bruhalnik pri Zalogu	Jama občasni izvir	geomorfp	državni	475439	110561	3
50773	Bruhalnik v Karlovcah	Jama občasni izvir	geomorfp	državni	506173	70031	3
42176	Bruhalnik v Spodnji Idriji	Vodoravna jama, Jama občasni izvir	geomorfp	državni	424659	99467	3
42403	Bruhalnik v Spodnji Kanomlji	Vodoravna jama, Jama stalni ponor	geomorfp	državni	422478	99737	3
40112	Bruhalnik za Javornikovo žago	Jama stalni izvir	geomorfp	državni	497084	74270	3
53780	Brulin spodmol	Vodoravna jama	geomorfp	državni	510152	41668	3
41896	Brundula	Brezno	geomorfp	državni	409525	71216	3
43078	Brunvirtsko brezno	Poševno ali stopnjasto brezno	geomorfp	državni	489648	59518	3
40676	Brusova jama	Vodoravna jama	geomorfp	državni	437368	83107	3
41858	Bskova jama	Jama z breznom in etažami, poševna jama	geomorfp	državni	416508	66987	3
52892	Bučeče brezno	Poševno ali stopnjasto brezno	geomorfp	državni	383409	135501	3
51500	Buddy Hole	Brezno	geomorfp	državni	415540	136384	3
50710	Budetova jama	Jama z breznom in etažami, poševna jama	geomorfp	državni	524462	42376	3
45740	Budiševčeva kaverna	Spodmol, kevdrc	geomorfp	državni	459793	44281	3
40043	Buhovo brezno	Brezno	geomorfp	državni	445421	92393	3
50379	Bukejca	Brezno	geomorfp	državni	430047	87180	3
51299	Bukova Gora 1	Poševno ali stopnjasto brezno	geomorfp	državni	504421	48996	3
51300	Bukova Gora 2	Jama z breznom in etažami, poševna jama	geomorfp	državni	504400	49067	3
51301	Bukova Gora 3	Jama z breznom in etažami, poševna jama	geomorfp	državni	504209	48958	3
51302	Bukova Gora 4	Jama z breznom in etažami, poševna jama	geomorfp	državni	503906	49105	3
51303	Bukova Gora 5	Jama z breznom in etažami, poševna jama	geomorfp	državni	504537	47933	3
51304	Bukova Gora 6	Brezno	geomorfp	državni	504290	47308	3
51723	Bukova Gora 7	Brezno	geomorfp	državni	505194	48832	3
51724	Bukova Gora 8	Brezno	geomorfp	državni	504872	48624	3
54234	Bukova gorica 1	Jama z breznom in etažami, poševna jama	geomorfp	državni	503217	59265	3
54235	Bukova gorica 2	Brezno	geomorfp	državni	503827	59847	3
54491	Bukova gorica 3	Brezno	geomorfp	državni	503260	59141	3
52335	Bukovčnikove luknje	Vodoravna jama	geomorfp	državni	499427	135962	3
43858	Bukovo brezno	Brezno	geomorfp	državni	504256	48852	3
48135	Bukovo brezno	Brezno	geomorfp	državni	480290	55343	3
44574	Bukovska jama	Brezno	geomorfp	državni	507668	63725	3
49730	Bukovščev brlog	Jama z breznom in etažami, poševna jama	geomorfp	državni	506986	44491	3
40128	Bukovščica	Jama z breznom in etažami, poševna jama	geomorfp	državni	472779	77756	3
51329	Bukovška čurka	Brezno	geomorfp	državni	448391	76972	3
45186	Buldožerjevo brezo	Poševno ali stopnjasto brezno	geomorfp	državni	423848	95067	3
54010	Bumerang	Vodoravna jama	geomorfp	državni	386152	137560	3
46832	Bundrova luknja	Brezno	geomorfp	državni	447066	70534	3
46371	Bungola	Jama z breznom in etažami, poševna jama, Brezno z občasnim tokom	geomorfp	državni	513180	119001	3
45455	Bunker	Poševno ali stopnjasto brezno	geomorfp	državni	497822	63717	3
43087	Bunker 1	Spodmol, kevdrc	geomorfp	državni	476799	69732	3
43088	Bunker 2	Spodmol, kevdrc	geomorfp	državni	476688	69884	3
48383	Bunker Grobelce	Vodoravna jama	geomorfp	državni	531965	100702	3

Ident.št.	Ime	Kratka oznaka	Zvrst	Pomen	Koordinata E	Koordinata N	režim vstopa
50013	Bunker pod obračališčem	Brezno	geomorfp	državni	457321	52166	3
48745	Bunker pri Zidanem mostu	Vodoravna jama	geomorfp	državni	512800	105415	3
53277	Bunker v Ojstrovici	Poševno ali stopnjasto brezno	geomorfp	državni	408272	96370	3
50198	Burja	Poševno ali stopnjasto brezno, Jama z breznom in etažami, poševna jama	geomorfp	državni	416038	52336	3
41844	Burjeva jama	Brezno	geomorfp	državni	412343	61437	3
44140	Burkeljčeva jama 1	Vodoravna jama	geomorfp	državni	508180	118635	3
44141	Burkeljčeva jama 2	Spodmol, kevdrc	geomorfp	državni	508180	118665	3
44886	Bursečnikovo brezno 1	Brezno	geomorfp	državni	492605	133711	3
44887	Bursečnikovo brezno 2	Brezno	geomorfp	državni	492655	133661	3
52359	Buška	Poševno ali stopnjasto brezno	geomorfp	državni	397696	74664	3
51021	Buškova jama	Brezno	geomorfp	državni	457432	49156	3
49860	Buzakljun	Brezno	geomorfp	državni	424604	123458	3
49859	Buzaraca	Brezno	geomorfp	državni	424880	123548	3
49849	Buzarada	Poševno ali stopnjasto brezno	geomorfp	državni	424851	123710	3
49850	Buzarona	Poševno ali stopnjasto brezno	geomorfp	državni	424891	123838	3
45767	Buža nad Gunjači	Jama/brezno	geomorfp	državni	407727	39467	3
44525	Buža pod Hrpeljci	Jama z breznom in etažami, poševna jama	geomorfp	državni	405337	37303	3
48047	Buža v Huslovem dolu	Brezno	geomorfp	državni	410294	62550	3
51166	BV brezno	Brezno	geomorfp	državni	507091	46093	3
46076	C 1 (Komna)	Poševno ali stopnjasto brezno	geomorfp	državni	403333	132028	3
46085	C 10 (Komna)	Brezno	geomorfp	državni	403278	132118	3
46086	C 11 (Komna)	Brezno	geomorfp	državni	403259	132053	3
47455	C 11 (Možnica)	Poševno ali stopnjasto brezno	geomorfp	državni	386988	139209	3
46087	C 12 (Komna)	Brezno	geomorfp	državni	402974	131898	3
46088	C 13 (Komna)	Brezno	geomorfp	državni	402664	131883	3
46077	C 2 (Komna)	Brezno	geomorfp	državni	403367	132018	3
46078	C 3 (Komna)	Brezno	geomorfp	državni	403454	132090	3
46079	C 4 (Komna)	Brezno, Brezno s snegom	geomorfp	državni	403302	131876	3
48579	C 45	Jama z breznom in etažami, poševna jama	geomorfp	državni	441243	85889	3
46080	C 5 (Komna)	Spodmol, kevdrc	geomorfp	državni	403267	130973	3
46081	C 6 (Komna)	Brezno	geomorfp	državni	403299	131938	3
46082	C 7 (Komna)	Spodmol, kevdrc	geomorfp	državni	403299	131916	3
46083	C 8 (Komna)	Brezno, Brezno s snegom	geomorfp	državni	403352	132226	3
46084	C 9 (Komna)	Brezno	geomorfp	državni	403637	131915	3
44818	C-1 (Pršivec)	Poševno ali stopnjasto brezno	geomorfp	državni	409509	129478	3
42398	C-2 (Pršivec)	Brezno s snegom	geomorfp	državni	409289	129428	3
48318	C-5 (Vršič)	Brezno	geomorfp	državni	401335	143326	3
49077	Canon	Jama z breznom in etažami, poševna jama	geomorfp	državni	444418	81646	3
47282	Caretovo brezno	Brezno	geomorfp	državni	448091	83509	3
53921	Carniumova jama pod Kalom	Jama z breznom in etažami, poševna jama	geomorfp	državni	403302	130696	3
47540	Carska jama pri Globoščaku	Jama z breznom in etažami, poševna jama	geomorfp	državni	445912	72765	3
49791	Cavsova jama	Brezno	geomorfp	državni	482516	75842	3
44924	Cavsovo brezno	Jama z breznom in etažami, poševna jama	geomorfp	državni	481195	76142	3
45551	Cebinovo brezno	Poševno ali stopnjasto brezno	geomorfp	državni	484882	66280	3
47810	Cefizlova jama	Poševno ali stopnjasto brezno	geomorfp	državni	409529	129460	3
48917	Cemkov prepad	Poševno ali stopnjasto brezno	geomorfp	državni	508439	105370	3
41890	Cena	Spodmol, kevdrc	geomorfp	državni	412121	70759	3
49662	Center odličnosti	Jama z breznom in etažami, poševna jama	geomorfp	državni	424469	123768	3
45998	Cergolovo brezno	Brezno	geomorfp	državni	381788	135189	3
53460	Cerkev nad planino Poljana	Vodoravna jama	geomorfp	državni	414688	121786	3
46663	Cerkovo brezno	Poševno ali stopnjasto brezno	geomorfp	državni	447247	85004	3
43093	Cerkvena jama	Vodoravna jama	geomorfp	državni	479110	69772	3
42096	Cernice	Jama občasni izvir	geomorfp	državni	514363	41624	3
41494	Cesarjeva jama	Brezno	geomorfp	državni	406185	90055	3
53652	Cestarjeva jama	Spodmol, kevdrc	geomorfp	državni	509818	56079	3
49455	Cestnica	Poševno ali stopnjasto brezno	geomorfp	državni	513245	60567	3
53093	Cetovo brezno	Brezno	geomorfp	državni	476033	133800	3
47631	Cev	Brezno	geomorfp	državni	430378	82487	3
44499	Cevhovo brezno	Brezno	geomorfp	državni	453189	105147	3
51676	CGP Vrčice	Jama z breznom in etažami, poševna jama	geomorfp	državni	510478	56892	3
54429	CGP Vrčice 2	Vodoravna jama	geomorfp	državni	510417	56898	3
50867	Cicifuj	Brezno	geomorfp	državni	452891	87050	3
45999	Cifre	Poševno ali stopnjasto brezno	geomorfp	državni	460014	46938	3
42082	Cigaletova jama	Brezno	geomorfp	državni	436579	93092	3
44882	Cigana jama	Poševno ali stopnjasto brezno	geomorfp	državni	422503	44286	3
51422	Ciganova jama	Jama z breznom in etažami, poševna jama	geomorfp	državni	486048	70196	3
42404	Ciganska jama	Spodmol, kevdrc	geomorfp	državni	443180	128787	3
43081	Ciganska jama	Vodoravna jama	geomorfp	državni	484711	147917	3
51584	Ciganska jama na Koflu pri Mahovniku	Vodoravna jama	geomorfp	državni	487700	56894	3
52898	Ciganska jama pri Naklem	Vodoravna jama	geomorfp	državni	446485	126220	3
40493	Ciganska jama pri Predgrižah	Jama z breznom in etažami, poševna jama	geomorfp	državni	427929	89057	2
40670	Ciganska jama v Sopoti	Vodoravna jama	geomorfp	državni	434509	95757	3
43645	Ciganska kajžica	Spodmol, kevdrc	geomorfp	državni	477068	75499	3
42172	Ciganska luknja	Vodoravna jama	geomorfp	državni	438293	71586	3
45864	Ciglerjeva jama nad Topolščico	Jama z breznom in etažami, poševna jama, Jama občasni ponor ob stalnem toku	geomorfp	državni	501030	141586	3
46391	Ciglerjeva zijalka	Spodmol, kevdrc	geomorfp	državni	500520	141456	3
40971	Cikova jama	Jama z breznom in etažami, poševna jama	geomorfp	državni	418530	53489	2
46204	Ciletova jama nad Batami	Jama z breznom in etažami, poševna jama	geomorfp	državni	397738	101867	3
45633	Cimberovka jama	Jama/brezno	geomorfp	državni	414303	58042	3
49025	Cimetova jama	Brezno	geomorfp	državni	441728	82204	3
53383	Cimperškov Pekel	Jama stalni izvir	geomorfp	državni	500987	127130	3
49331	Cingolica	Brezno	geomorfp	državni	577501	130464	3
45474	Cink 0	Poševno ali stopnjasto brezno	geomorfp	državni	498660	63170	3
45325	Cink 1	Brezno	geomorfp	državni	498452	63414	3
45475	Cink 2	Brezno	geomorfp	državni	498644	63366	3
45476	Cink 3	Poševno ali stopnjasto brezno	geomorfp	državni	498708	63335	3
45477	Cink 4	Poševno ali stopnjasto brezno	geomorfp	državni	498954	63335	3
45478	Cink 5	Poševno ali stopnjasto brezno	geomorfp	državni	498972	63346	3
51167	Cinkarca	Vodoravna jama	geomorfp	državni	498061	63857	3
53686	Cinkarica 1	Jama z breznom in etažami, poševna jama	geomorfp	državni	498996	62630	3
53695	Cinkarica 10	Jama z breznom in etažami, poševna jama	geomorfp	državni	498363	62889	3
53687	Cinkarica 2	Brezno	geomorfp	državni	499679	63467	3
53688	Cinkarica 3	Jama z breznom in etažami, poševna jama	geomorfp	državni	499180	62729	3
53689	Cinkarica 4	Jama z breznom in etažami, poševna jama	geomorfp	državni	498914	62804	3
53690	Cinkarica 5	Brezno	geomorfp	državni	499197	62699	3
53691	Cinkarica 6	Brezno	geomorfp	državni	499129	62613	3
53692	Cinkarica 7	Jama z breznom in etažami, poševna jama	geomorfp	državni	499069	62498	3
53693	Cinkarica 8	Brezno	geomorfp	državni	497598	63364	3
53694	Cinkarica 9	Brezno	geomorfp	državni	498005	62865	3
53696	Cinkarska mostnica	Brezno	geomorfp	državni	497659	63327	3
51168	Cinkarski meander	Poševno ali stopnjasto brezno	geomorfp	državni	497546	63620	3
51975	Cinkica	Brezno	geomorfp	državni	500714	62959	3
51976	Cinkica 2	Brezno	geomorfp	državni	500991	62893	3
43631	Cinkov križ	Poševno ali stopnjasto brezno	geomorfp	državni	500880	62680	3
51079	Cirilovo brezno	Brezno	geomorfp	državni	481894	140778	3
51687	Cizlova jama	Vodoravna jama	geomorfp	državni	441615	130965	3
41242	Cok	Vodoravna jama	geomorfp	državni	436929	124827	3
40691	Colnarjevo brezno	Brezno	geomorfp	državni	447829	85297	3
44951	Colorjevo brezno	Poševno ali stopnjasto brezno	geomorfp	državni	429129	129788	3
47888	Contova jama	Brezno	geomorfp	državni	523084	74310	3
40486	Covška prepad	Poševno ali stopnjasto brezno	geomorfp	državni	499974	129591	2
46051	CRN3	Poševno ali stopnjasto brezno	geomorfp	državni	385728	137909	3
51690	Cuckov spodmol v Grižah	Spodmol, kevdrc	geomorfp	državni	432133	63311	3
40699	Cukalovo brezno	Poševno ali stopnjasto brezno	geomorfp	državni	448229	83447	3
51207	Cukarjeva jama	Jama z breznom in etažami, poševna jama	geomorfp	državni	487499	91293	3
54652	Cunja	Brezno	geomorfp	državni	413205	123075	3
47736	Cura	Jama z breznom in etažami, poševna jama	geomorfp	državni	475180	135807	3
45571	Curek	Spodmol, kevdrc, Jama s stalnim tokom	geomorfp	državni	520884	43954	3
40891	Curka jama	Vodoravna jama	geomorfp	državni	435016	67147	3
40387	Cvarova jama	Jama z breznom in etažami, poševna jama	geomorfp	državni	482253	75497	3
47027	Cvek	Brezno	geomorfp	državni	494585	55251	3
49436	Cvetna jama	Poševno ali stopnjasto brezno	geomorfp	državni	507909	61171	3
47478	Cvetovo brezno	Brezno	geomorfp	državni	411828	91997	3
48582	Cvičkovo brezno	Brezno	geomorfp	državni	534727	77246	3
45159	Cvingerska jama	Jama z breznom in etažami, poševna jama	geomorfp	državni	503552	68640	3
53781	Cvišlarka	Brezno	geomorfp	državni	492456	55897	3
47424	Č 14 (Črnotiče)	Brezno	geomorfp	državni	416057	46156	3
47425	Č 16 (Črnotiče)	Vodoravna jama	geomorfp	državni	416878	46596	3
49235	Č 17 (Črnotiče)	Jama z breznom in etažami, poševna jama	geomorfp	državni	413137	47846	3

Ident.št.	Ime	Kratka oznaka	Zvrst	Pomen	Koordinata E	Koordinata N	režim vstopa
49236	Č 18 (Črnotiče)	Brezno	geomorfp	državni	413227	47546	3
45653	Č-1 (Črnotiče)	Jama z breznom in etažami, poševna jama	geomorfp	državni	414797	46636	3
45408	Č-11 (Črnotiče)	Spodmol, kevdrc	geomorfp	državni	414546	44400	3
45654	Č-12 (Črnotiče)	Brezno	geomorfp	državni	413097	47816	3
45655	Č-13 (Črnotiče)	Brezno	geomorfp	državni	415767	45956	3
45406	Č-4 (Črnotiče)	Poševno ali stopnjasto brezno	geomorfp	državni	414417	46246	3
45407	Č-5 (Črnotiče)	Jama z breznom in etažami, poševna jama	geomorfp	državni	414555	44529	3
49500	Čaganka	Jama z breznom in etažami, poševna jama	geomorfp	državni	506414	45557	2
42306	Čahovica	Brezno	geomorfp	državni	469550	85342	3
40770	Čajžova jama	Spodmol, kevdrc	geomorfp	državni	475763	109374	3
53278	Čakalnica pri Vitezu	Brezno	geomorfp	državni	487554	39879	3
44160	Čakovcovo brezno	Brezno	geomorfp	državni	441953	82987	3
44367	Čampava jama v Kotnicah	Poševno ali stopnjasto brezno	geomorfp	državni	462851	62292	3
45051	Čarobni vrt	Jama z breznom in etažami, poševna jama	geomorfp	državni	428893	78864	3
40395	Častitljiva luknja	Vodoravna jama	geomorfp	državni	435289	131416	2
43936	Čavensko brezno	Brezno	geomorfp	državni	411218	88282	3
40953	Čebarnica	Poševno ali stopnjasto brezno	geomorfp	državni	413558	71142	3
45145	Čebularica	Poševno ali stopnjasto brezno	geomorfp	državni	518378	69427	3
40284	Čebulčeva jama	Jama z breznom in etažami, poševna jama	geomorfp	državni	412318	61817	3
50899	Čeča	Brezno	geomorfp	državni	433767	39312	3
42177	Čečkino brezno	Poševno ali stopnjasto brezno	geomorfp	državni	427658	88427	3
52247	Čednikov spodmol	Brezno	geomorfp	državni	435836	74057	3
41609	Čednikova kašča	Jama z breznom in etažami, poševna jama	geomorfp	državni	435993	74156	3
46200	Čehi 2	Poševno ali stopnjasto brezno, Brezno z občasnim tokom	geomorfp	državni	385362	137436	3
45736	Čela jama 1	Poševno ali stopnjasto brezno	geomorfp	državni	459793	56946	3
45737	Čela jama 2	Spodmol, kevdrc	geomorfp	državni	459773	56936	3
51879	Čeladarka	Jama z breznom in etažami, poševna jama	geomorfp	državni	382093	133793	3
54416	Čeljustna jama	Poševno ali stopnjasto brezno	geomorfp	državni	430057	39831	3
42903	Čendova jama	Jama stalni ponor	geomorfp	državni	409009	112819	3
40178	Čepnica	Poševno ali stopnjasto brezno	geomorfp	državni	496647	79637	3
53782	Čepovanska zijalka	Vodoravna jama	geomorfp	državni	400548	96835	3
47886	Čerenkova prepadna	Jama z breznom in etažami, poševna jama	geomorfp	državni	512199	60942	3
44710	Čerinka jama	Jama z breznom in etažami, poševna jama	geomorfp	državni	410960	65998	3
40111	Černičkova jama	Vodokazno brezno	geomorfp	državni	497099	74265	3
47516	Česnikov brezen	Brezno	geomorfp	državni	413888	90877	3
51659	Česnovka	Jama z breznom in etažami, poševna jama	geomorfp	državni	437015	82750	3
47797	Čestitke	Jama z breznom in etažami, poševna jama	geomorfp	državni	532673	74959	3
40350	Češirkova jama	Brezno	geomorfp	državni	444379	85747	3
48851	Češirkovo brezno pri Žažarju	Poševno ali stopnjasto brezno	geomorfp	državni	442621	97447	3
50420	Češka jama	Poševno ali stopnjasto brezno	geomorfp	državni	381044	134368	3
42549	Češniška rupa	Jama s stalnim ledom	geomorfp	državni	407959	130978	3
53162	Četna	Jamski sistem	geomorfp	državni	413158	122906	3
47865	Četrti julij	Poševno ali stopnjasto brezno	geomorfp	državni	510754	54211	3
53494	Čeudr	Vodoravna jama	geomorfp	državni	414016	123092	3
54188	Čeudrc	Jama z breznom in etažami, poševna jama	geomorfp	državni	413759	123360	3
48637	Čez Brežič 1	Brezno s snegom	geomorfp	državni	386485	139519	3
48638	Čez Brežič 2	Brezno s snegom	geomorfp	državni	386533	139529	3
48639	Čez Brežič 3	Brezno	geomorfp	državni	386565	139474	3
48640	Čez Brežič 4	Poševno ali stopnjasto brezno	geomorfp	državni	386557	139554	3
50201	Čgr1 (Črna griža)	Vodoravna jama	geomorfp	državni	415958	52426	3
51471	Čičapihl	Brezno	geomorfp	državni	511437	51798	3
53874	Čipsova jama	Vodoravna jama	geomorfp	državni	495685	140650	3
49707	Čivka	Jama z breznom in etažami, poševna jama	geomorfp	državni	527401	73918	3
53279	Čiženca	Brezno	geomorfp	državni	482503	81170	3
54417	Čižkova jama	Poševno ali stopnjasto brezno	geomorfp	državni	428452	41073	3
54534	Čmok	Brezno	geomorfp	državni	457057	50181	3
45706	Čo meander	Poševno ali stopnjasto brezno	geomorfp	državni	382034	135525	3
40485	Čohova luknja	Vodoravna jama	geomorfp	državni	499570	132426	3
47960	Čohovnica 1	Spodmol, kevdrc, Jama s snegom	geomorfp	državni	472030	133647	3
41150	Čoperjeva jama	Jama z breznom in etažami, poševna jama	geomorfp	državni	419144	53985	3
44959	Čorka	Brezno	geomorfp	državni	410768	61407	3
47832	Čotova jama	Jama z breznom in etažami, poševna jama	geomorfp	državni	442455	92905	3
49672	Čričkovo brezno	Brezno	geomorfp	državni	412842	82423	3
47131	ČrK 1 (Loka)	Jama z breznom in etažami, poševna jama	geomorfp	državni	412007	47477	3
40162	Črna jama	Poševno ali stopnjasto brezno	geomorfp	državni	497752	81079	3
40471	Črna jama	Jama s stalnim tokom	geomorfp	državni	438383	73590	2
42934	Črna jama	Vodoravna jama	geomorfp	državni	488456	62169	3
43484	Črna jama	Brezno	geomorfp	državni	494879	81135	3
50828	Črna jama	Jama stalni izvir	geomorfp	državni	431350	94365	3
42741	Črna jama pri Črnem Potoku	Jama z breznom in etažami, poševna jama	geomorfp	državni	492543	48771	2
47924	Črna špranja	Jama z breznom in etažami, poševna jama	geomorfp	državni	473710	135207	3
46561	Črncova jama	Jama občasni izvir	geomorfp	državni	419381	79774	3
43187	Črneč prepad	Brezno	geomorfp	državni	510620	52500	3
46040	Črnelsko brezno	Jamski sistem, Jama s stalnim tokom	geomorfp	državni	385807	138196	3
45564	Črničeva pečina	Spodmol, kevdrc	geomorfp	državni	519408	45875	3
45442	Črnjavska jama	Vodoravna jama	geomorfp	državni	429182	76811	3
50330	Črnodolska jama	Jama z breznom in etažami, poševna jama	geomorfp	državni	492463	69737	3
53201	Črnodolsko brezno	Jama z breznom in etažami, poševna jama	geomorfp	državni	492792	69627	3
45929	Črnodragina jama 2	Brezno	geomorfp	državni	454008	47051	3
45502	Črnodragino brezno	Poševno ali stopnjasto brezno	geomorfp	državni	453848	46996	3
48339	Črnodragino brezno 2	Brezno	geomorfp	državni	453858	46976	3
52680	Črnovrška jama	Brezno	geomorfp	državni	497443	117149	3
46509	Črnovrško brezno	Brezno	geomorfp	državni	485158	66135	3
49769	Črta jama	Vodoravna jama	geomorfp	državni	432915	85194	3
53411	Črteško brezno	Jama s snegom	geomorfp	državni	419508	139462	3
48520	Črtova jama	Vodoravna jama	geomorfp	državni	467769	86526	3
41648	Črvov brezen	Brezno	geomorfp	državni	412479	112437	3
48502	ČU-5	Brezno s stalnim ledom	geomorfp	državni	388793	136649	3
53463	Čudo kranjske zemlje	Brezno	geomorfp	državni	413767	122993	3
42145	Čudovka	Brezno	geomorfp	državni	469638	61561	3
41955	Čukova jama	Poševno ali stopnjasto brezno	geomorfp	državni	410082	63829	3
45546	Čukova jama	Poševno ali stopnjasto brezno	geomorfp	državni	482973	67256	3
41343	Čukova luknja	Vodoravna jama	geomorfp	državni	413812	89124	3
42479	Čukovo brezno	Brezno	geomorfp	državni	423729	91090	3
54333	Čurka na Babji dragi	Brezno	geomorfp	državni	401975	100460	3
46549	Čurka na Gropajski gmajni	Vodoravna jama	geomorfp	državni	412308	60857	3
50891	Čurka na robu Blejske konte	Jama s snegom	geomorfp	državni	415766	137007	3
50827	Čurka pod Žekencem	Spodmol, kevdrc	geomorfp	državni	407712	68742	3
46557	Čurka pri breznu v Doljah	Brezno	geomorfp	državni	407672	68285	3
53783	Čurka pri Kaščici	Brezno	geomorfp	državni	511249	39765	3
49188	Čurka pri Luknji jami	Poševno ali stopnjasto brezno	geomorfp	državni	458178	49336	3
52917	Čurka pri opazovalnici	Jama z breznom in etažami, poševna jama	geomorfp	državni	382241	133615	3
46548	Čurka v Komančni	Spodmol, kevdrc	geomorfp	državni	412658	61147	3
46550	Čurka v Sežanski Vrzeli	Jama z breznom in etažami, poševna jama	geomorfp	državni	413458	60117	3
50552	Čurka za Planincem	Brezno s snegom	geomorfp	državni	453285	46237	3
51799	Čurka za Rebri	Brezno	geomorfp	državni	456322	44642	3
49997	Čurkelj	Brezno	geomorfp	državni	459275	47992	3
48064	Čv 1 (Čaven)	Spodmol, kevdrc	geomorfp	državni	411498	87657	3
48897	Čv 2 (Čaven)	Brezno	geomorfp	državni	411688	87837	3
42671	Čvinka	Poševno ali stopnjasto brezno	geomorfp	državni	516128	44725	3
42592	D 1 (Kanin)	Brezno s snegom	geomorfp	državni	382548	134829	3
42975	D 10 (Kanin)	Brezno s stalnim ledom	geomorfp	državni	382288	135049	3
43353	D 11 (Kanin)	Jama s snegom	geomorfp	državni	382298	135069	3
42598	D 12 (Kanin)	Brezno	geomorfp	državni	382348	135149	3
43354	D 15 (Kanin)	Brezno s snegom	geomorfp	državni	382148	134859	3
42599	D 16 (Kanin)	Brezno s snegom	geomorfp	državni	382168	134899	3
42830	D 17 (Kanin)	Poševno ali stopnjasto brezno	geomorfp	državni	382378	134959	3
43136	D 18 (Kanin)	Brezno s snegom	geomorfp	državni	382228	135089	3
45807	D 18a (Kanin)	Poševno ali stopnjasto brezno, Brezno s stalnim ledom	geomorfp	državni	382045	135303	3
45808	D 19a (Kanin)	Poševno ali stopnjasto brezno, Brezno s stalnim ledom	geomorfp	državni	382024	135336	3
42593	D 2 (Kanin)	Brezno s snegom	geomorfp	državni	382478	134869	3
45809	D 20 (Kanin)	Poševno ali stopnjasto brezno, Brezno s stalnim ledom	geomorfp	državni	381981	135202	3
45810	D 21 (Kanin)	Brezno, Brezno s stalnim ledom	geomorfp	državni	381945	135198	3
45811	D 22 (Kanin)	Poševno ali stopnjasto brezno, Brezno s stalnim ledom	geomorfp	državni	382055	135393	3
45812	D 23 (Kanin)	Poševno ali stopnjasto brezno	geomorfp	državni	382047	135173	3
45813	D 24 (Kanin)	Poševno ali stopnjasto brezno, Brezno s stalnim ledom	geomorfp	državni	382067	135218	3
45814	D 25 (Kanin)	Brezno	geomorfp	državni	382101	135308	3
45815	D 26 (Kanin)	Poševno ali stopnjasto brezno	geomorfp	državni	381753	135189	3
45816	D 27 (Kanin)	Poševno ali stopnjasto brezno, Brezno s stalnim ledom	geomorfp	državni	381863	135194	3

Ident.št.	Ime	Kratka oznaka	Zvrst	Pomen	Koordinata E	Koordinata N	režim vstopa
45817	D 28 (Kanin)	Poševno ali stopnjasto brezno	geomorfp	državni	381841	134664	3
45818	D 29 (Kanin)	Poševno ali stopnjasto brezno, Brezno s stalnim ledom	geomorfp	državni	381903	135259	3
42594	D 3 (Kanin)	Brezno s snegom	geomorfp	državni	382438	134849	3
45819	D 30 (Kanin)	Brezno, Brezno s stalnim ledom	geomorfp	državni	382478	134869	3
45820	D 31 (Kanin)	Poševno ali stopnjasto brezno	geomorfp	državni	381663	134844	3
45821	D 32 (Kanin)	Poševno ali stopnjasto brezno, Brezno s stalnim ledom	geomorfp	državni	381628	134819	3
45988	D 33 (Kanin)	Poševno ali stopnjasto brezno	geomorfp	državni	382077	135185	3
45989	D 34 (Kanin)	Brezno s snegom	geomorfp	državni	382089	135198	3
49371	D 35 (Kanin)	Vodoravna jama	geomorfp	državni	381971	135097	3
49372	D 36 (Kanin)	Brezno s snegom	geomorfp	državni	381980	135063	3
42595	D 4 (Kanin)	Brezno s snegom	geomorfp	državni	382448	134939	3
42596	D 7 (Kanin)	Brezno s snegom	geomorfp	državni	382418	134999	3
42597	D 9 (Kanin)	Jama z breznom in etažami, poševna jama	geomorfp	državni	382348	134899	3
44637	D-1 (Hudi Graben)	Jama z breznom in etažami, poševna jama	geomorfp	državni	442710	136512	3
46878	D-10 (Triglavski podi)	Brezno s snegom	geomorfp	državni	409439	137218	3
44638	D-2 (Hudi Graben)	Jama z breznom in etažami, poševna jama	geomorfp	državni	442730	136512	3
46870	D-2 (Triglavskim podi)	Jama/brezno	geomorfp	državni	409169	137118	3
46871	D-3 (Triglavski podi)	Jama/brezno	geomorfp	državni	409239	136958	3
46872	D-4 (Triglavski podi)	Poševno ali stopnjasto brezno	geomorfp	državni	409269	136968	3
46873	D-5 (Triglavski podi)	Jama/brezno	geomorfp	državni	409209	136868	3
46874	D-6 (Triglavski podi)	Jama/brezno	geomorfp	državni	409249	137018	3
46875	D-7 (Triglavski podi)	Brezno	geomorfp	državni	409269	137208	3
46876	D-8 (Triglavski podi)	Jama/brezno	geomorfp	državni	409459	137258	3
46877	D-9 (Triglavski podi)	Brezno	geomorfp	državni	409459	137148	3
41075	Dacarjevo brezno	Brezno s stalnim tokom	geomorfp	državni	445970	130273	2
49802	Dadijeva jama	Vodoravna jama	geomorfp	državni	495418	139956	3
49569	Dagmarino brezno	Poševno ali stopnjasto brezno	geomorfp	državni	481057	49265	3
51330	Dakina jama	Brezno	geomorfp	državni	446256	81114	3
50050	Daljša korenina	Jama z breznom in etažami, poševna jama	geomorfp	državni	430438	86721	3
53929	Dalmatinka	Brezno	geomorfp	državni	512438	35845	3
50911	Dan ugaša	Brezno	geomorfp	državni	424191	123403	3
50181	Danelova rupa	Brezno	geomorfp	državni	499627	140782	3
46744	Danijelin zverinjak	Jama z breznom in etažami, poševna jama	geomorfp	državni	484301	55123	3
46898	Danjarsko brezno	Brezno z občasnim ledom	geomorfp	državni	425119	123203	3
42893	Darkotova jama	Jama z breznom in etažami, poševna jama	geomorfp	državni	439622	67941	3
48992	Darkovo brezno	Brezno	geomorfp	državni	506192	130488	3
43039	Davidovo brezno	Brezno	geomorfp	državni	441117	82117	3
47850	Davorjeva jama	Brezno	geomorfp	državni	421928	49621	3
50060	Davorjevo brezno	Jama z breznom in etažami, poševna jama, Brezno s stalnim tokom	geomorfp	državni	419824	55809	3
54469	Davova čurka	Jama z breznom in etažami, poševna jama	geomorfp	državni	433877	130429	3
54142	Dead body	Brezno	geomorfp	državni	382436	133843	3
50100	Debela Špranjica	Jama z breznom in etažami, poševna jama	geomorfp	državni	433320	98366	3
50040	Debeli sneg 1	Jama s stalnim ledom	geomorfp	državni	470747	135050	3
50790	Debeli vrh 1	Brezno	geomorfp	državni	509015	46274	3
50791	Debeli vrh 2	Poševno ali stopnjasto brezno	geomorfp	državni	509019	46205	3
49523	Debeljakova jama	Jama z breznom in etažami, poševna jama	geomorfp	državni	485433	70170	3
51050	Debelo brezno Cvingar	Brezno	geomorfp	državni	447675	71486	3
49102	Debi 1	Brezno	geomorfp	državni	391750	129148	3
49358	Debi 2	Brezno	geomorfp	državni	391993	129623	3
49822	DEBI 2	Brezno s snegom	geomorfp	državni	391516	129673	3
40406	Debignev	Brezno	geomorfp	državni	410698	62107	3
52973	Debliške livade 1	Jama z breznom in etažami, poševna jama	geomorfp	državni	494583	58000	3
52974	Debliške livade 2	Jama z breznom in etažami, poševna jama	geomorfp	državni	494588	58247	3
52975	Debliške livade 3	Jama z breznom in etažami, poševna jama	geomorfp	državni	494336	57617	3
54030	Dedčeve oči	Jama z breznom in etažami, poševna jama	geomorfp	državni	472313	134619	3
49018	Dedna gora 1	Poševno ali stopnjasto brezno	geomorfp	državni	451158	57756	3
52579	Dedna gora 2	Brezno	geomorfp	državni	451122	57645	3
52580	Dedna gora 3	Brezno	geomorfp	državni	451118	57633	3
49700	Dedni vrh 6	Brezno	geomorfp	državni	496946	70720	3
53977	Dedni vrh 7	Jama z breznom in etažami, poševna jama	geomorfp	državni	497172	71152	3
54291	Dednovka	Jama z breznom in etažami, poševna jama	geomorfp	državni	504294	74187	3
51863	Dejama	Jama z breznom in etažami, poševna jama	geomorfp	državni	439498	94852	3
54669	Delikatesa	Spodmol, kevdrc	geomorfp	državni	484594	71508	3
41776	Derenčinov brezen	Brezno	geomorfp	državni	433198	88647	3
51725	Deroh	Poševno ali stopnjasto brezno	geomorfp	državni	506129	48524	3
51726	Deroh 2	Brezno	geomorfp	državni	506193	47851	3
52976	Deroh 3	Brezno	geomorfp	državni	506382	48194	3
53503	Deroh 4	Jama z breznom in etažami, poševna jama	geomorfp	državni	505581	48175	3
53498	Deset do D	Poševno ali stopnjasto brezno	geomorfp	državni	382734	136327	3
48478	Desna jama ob poti k jamarski koči	Jama z breznom in etažami, poševna jama	geomorfp	državni	441229	86072	3
46184	Desna Špranja pod skalo	Jama občasni izvir	geomorfp	državni	445591	90436	3
45766	Desni požiralnik Obrha	Brezno občasni ponor	geomorfp	državni	456397	63628	3
45615	Dete šembraj	Poševno ali stopnjasto brezno, Brezno s snegom	geomorfp	državni	397558	126768	3
45153	Detonatorsko brezno	Brezno	geomorfp	državni	498386	65867	3
50611	Devetka	Jama z breznom in etažami, poševna jama	geomorfp	državni	441769	87727	3
48808	Devetstopinjka	Jama z breznom in etažami, poševna jama	geomorfp	državni	489778	44065	3
53713	Devetstota jama	Jama s stalnim tokom	geomorfp	državni	491437	56671	3
49000	Devettisoča jama	Poševno ali stopnjasto brezno	geomorfp	državni	480853	141433	3
47485	Deviška luknja	Brezno	geomorfp	državni	474988	136069	3
47486	Deviška udornica	Brezno	geomorfp	državni	475023	136097	3
44301	Devjakovo brezno	Spodmol, kevdrc	geomorfp	državni	451538	72316	3
40546	Devška jama	Jama občasni ponor	geomorfp	državni	464738	57046	3
40348	Deželova jama	Brezno	geomorfp	državni	442449	84837	3
49024	Deževnik	Brezno	geomorfp	državni	441753	82382	3
47357	Deževno brezno	Brezno s snegom	geomorfp	državni	480800	141557	3
46922	Dg 4	Vodoravna jama	geomorfp	državni	413530	53577	3
48728	DG 69	Spodmol, kevdrc	geomorfp	državni	442048	82027	3
47935	Dh 1 (Kanin)	Brezno	geomorfp	državni	383108	136259	3
49230	Dh 2 (Kanin)	Brezno	geomorfp	državni	383098	136279	3
48231	Di 1 (Divača)	Jama z breznom in etažami, poševna jama	geomorfp	državni	418828	61286	3
52440	Dihalnik na Riglju	Poševno ali stopnjasto brezno	geomorfp	državni	504810	64637	3
43551	Dihalnik na Strmici	Poševno ali stopnjasto brezno	geomorfp	državni	440479	89807	3
51680	Dihalnik nad Bizjakovo jamo	Vodoravna jama	geomorfp	državni	533859	77907	3
51800	Dihalnik nad izvirom Ribnice	Brezno	geomorfp	državni	477371	63612	3
49036	Dihalnik nad Poltarico	Brezno	geomorfp	državni	481935	82961	3
44183	Dihalnik nad Viršnico	Brezno	geomorfp	državni	477318	85047	3
54430	Dihalnik ob rimski cesti	Brezno	geomorfp	državni	497161	75103	3
47663	Dihalnik pod Borisovim dihalnikom	Brezno	geomorfp	državni	440845	85686	3
48876	Dihalnik pod vrhom	Brezno	geomorfp	državni	459592	48791	3
48861	Dihalnik pri Dol ledenici	Brezno	geomorfp	državni	416710	91600	3
54236	Dihalnik pri Jelenci	Brezno	geomorfp	državni	506617	69336	3
44877	Dihalnik pri Sovjeku	Poševno ali stopnjasto brezno	geomorfp	državni	499099	71625	3
51616	Dihalnik pri Šmihelskih ponikvah	Vodoravna jama	geomorfp	državni	430486	75680	3
51801	Dihalnik pri Šojici	Brezno	geomorfp	državni	447037	71882	3
50183	Dihalnik pri Vilenici	Brezno	geomorfp	državni	415025	59952	3
50861	Dihalnik Šice	Brezno občasni izvir ob stalnem toku	geomorfp	državni	495567	74470	2
51331	Dihalnik v Cvetkovem lazu	Poševno ali stopnjasto brezno	geomorfp	državni	460058	67698	3
46286	Dihalnik v Grdem dolu	Jama s stalnim tokom	geomorfp	državni	458369	67289	1
50182	Dihalnik v sežanski smodnišnici	Brezno	geomorfp	državni	412888	61423	3
54031	Dimna kamra	Jama z breznom in etažami, poševna jama	geomorfp	državni	491163	123553	3
45017	Dimnica	Vodoravna jama	geomorfp	državni	427978	77627	3
40736	Dimnice	Jama s stalnim tokom, Jamski sistem	geomorfp	državni	425078	47526	2
43491	Dimnik	Poševno ali stopnjasto brezno	geomorfp	državni	513421	141709	3
45156	Dimnik	Brezno	geomorfp	državni	499513	65238	3
52591	Dinozavrov dih	Poševno ali stopnjasto brezno	geomorfp	državni	383422	135481	3
47625	Dioptrija	Jama z breznom in etažami, poševna jama	geomorfp	državni	425158	82987	3
49846	Diplomska jama	Brezno	geomorfp	državni	402318	73221	3
40741	Divaška jama	Jama z breznom in etažami, poševna jama	geomorfp	državni	418258	60016	2
50872	Divina Špranjca	Brezno	geomorfp	državni	433796	39248	3
43668	Divja jama	Poševno ali stopnjasto brezno	geomorfp	državni	436748	37756	3
46296	Divja jama	Vodoravna jama	geomorfp	državni	381428	123588	3
40828	Divja jama nad Plavmi	Jama z breznom in etažami, poševna jama, Jama z bazeni nakapane vode	geomorfp	državni	389578	102858	2
42805	Divja jama ob Avščku	Spodmol, kevdrc	geomorfp	državni	398828	105838	3
40391	Divja jama pri Lesnem brdu	Spodmol, kevdrc	geomorfp	državni	446706	96563	3
54334	Divja jama pri Zapotoku	Vodoravna jama	geomorfp	državni	389295	104652	3
40262	Divja jama v Žamelšah	Jama občasni izvir	geomorfp	državni	444374	96687	2
47010	Divja mačka	Brezno	geomorfp	državni	486168	63956	3
54492	Divja mačka 1	Brezno	geomorfp	državni	520797	63653	3
54493	Divja mačka 2	Brezno	geomorfp	državni	520792	63479	3

Ident.št.	Ime	Kratka oznaka	Zvrst	Pomen	Koordinata E	Koordinata N	režim vstopa
40711	Divje babe	Spodmol, kevdrc	geomorfp	državni	397928	110188	3
45000	Divje jezero	Jama stalni izvir	geomorfp	državni	424689	94006	2
50840	Divje mačke 1	Brezno	geomorfp	državni	506677	45859	3
50841	Divje mačke 2	Brezno	geomorfp	državni	506743	45842	3
41370	Divji farovž	Jama z breznom in etažami, poševna jama	geomorfp	državni	518369	113541	3
41171	Divji možje	Spodmol, kevdrc	geomorfp	državni	419828	91037	3
54664	Divn	Brezno	geomorfp	državni	414058	122410	3
50056	DMK 1	Jama z breznom in etažami, poševna jama	geomorfp	državni	470878	135139	3
48982	Dobenski rupači	Brezno	geomorfp	državni	547756	81687	3
48262	Dobličko jezero	Brezno stalni izvir	geomorfp, hidr, zool	državni	511241	45746	2
41689	Dobnikovo brezno	Brezno	geomorfp	državni	499530	130706	3
51518	Dobra Nada	Poševno ali stopnjasto brezno	geomorfp	državni	412626	93609	3
43997	Dobravška jama	Brezno	geomorfp	državni	486304	92811	3
54431	Dobrepoljka	Brezno	geomorfp	državni	480513	71386	3
41175	Dobruška jama	Jama s stalnim tokom	geomorfp	državni	459559	115167	3
49112	Dol ledenica	Poševno ali stopnjasto brezno	geomorfp	državni	416410	91081	3
40201	Dolarjeva jama	Jama z breznom in etažami, poševna jama	geomorfp	državni	439774	83303	3
40559	Dolček	Spodmol, kevdrc	geomorfp	državni	441104	82587	3
40785	Dolenca	Vodokazno brezno	geomorfp	državni	394337	75272	2
45342	Dolenja Škofelca	Brezno	geomorfp	državni	474599	84209	3
42104	Dolenjska jama	Jama občasni ponor	geomorfp	državni	442252	40554	3
50419	Dolenjski spodmol	Vodoravna jama	geomorfp	državni	442199	40663	3
41800	Dolenjski zdenec	Jama stalni izvir	geomorfp	državni	523647	43855	2
40680	Dolga cerkev	Jama z breznom in etažami, poševna jama	geomorfp	državni	475990	109094	3
40363	Dolga jama	Vodoravna jama	geomorfp	državni	469786	111191	2
40094	Dolga jama pri Koblarjih	Vodoravna jama	geomorfp	državni	486744	63648	2
47001	Dolga korenina	Poševno ali stopnjasto brezno	geomorfp	državni	485218	53436	3
47985	Dolga korenina	Poševno ali stopnjasto brezno	geomorfp	državni	431278	84872	3
41771	Dolinarjev brezen	Brezno	geomorfp	državni	432858	86087	3
43863	Dolinarjeva jama	Poševno ali stopnjasto brezno	geomorfp	državni	455229	91136	3
50616	Dolinka	Brezno	geomorfp	državni	409878	70235	3
43269	Dolnja jama	Poševno ali stopnjasto brezno	geomorfp	državni	534894	74179	3
40446	Dolnja Vodena jama	Vodoravna jama	geomorfp	državni	487074	73092	3
49041	Domnov dihalnik	Jama z breznom in etažami, poševna jama	geomorfp	državni	484955	80533	3
52108	Donikova jama	Vodoravna jama	geomorfp	državni	481939	125463	3
52687	Donikovo brezno	Poševno ali stopnjasto brezno	geomorfp	državni	509537	138688	3
40764	Dopulnik	Jama stalni izvir	geomorfp	državni	445657	130602	3
48958	Dorina	Brezno	geomorfp	državni	511647	63333	3
44907	Dostopno brezno	Brezno	geomorfp	državni	503578	60885	3
52411	Dovarjevo brezno	Brezno	geomorfp	državni	434606	131382	3
44767	Dovčeva jama	Jama/brezno	geomorfp	državni	412918	64987	3
45410	Dovčeva jama	Poševno ali stopnjasto brezno	geomorfp	državni	418483	51306	3
49177	Dovnikovo brezno 1	Poševno ali stopnjasto brezno	geomorfp	državni	476626	131414	3
49178	Dovnikovo brezno 2	Spodmol, kevdrc	geomorfp	državni	476603	131357	3
49179	Dovnikovo brezno 3	Brezno	geomorfp	državni	476668	131308	3
54535	Dovška jama	Brezno	geomorfp	državni	447257	78239	3
54054	Dr. Novček	Poševno ali stopnjasto brezno	geomorfp	državni	441314	93042	3
51537	Draga	Poševno ali stopnjasto brezno	geomorfp	državni	406844	69140	3
52977	Draga 1	Jama z breznom in etažami, poševna jama	geomorfp	državni	505789	49257	3
52978	Draga 2	Jama z breznom in etažami, poševna jama	geomorfp	državni	506035	48956	3
52979	Draga 3	Jama z breznom in etažami, poševna jama	geomorfp	državni	505657	49439	3
52980	Draga 4	Jama z breznom in etažami, poševna jama	geomorfp	državni	505864	49129	3
40972	Draga pri Ponikvah	Jama z breznom in etažami, poševna jama	geomorfp	državni	411615	72833	3
48770	Dragarjev pajzelj	Brezno	geomorfp	državni	443375	72415	3
49763	Dragarjeva razpoka	Vodoravna jama	geomorfp	državni	443061	72459	3
53280	Dragarsko brezno	Brezno	geomorfp	državni	479650	48331	3
47322	Dragotinovo brezno na Moličkí peči	Brezno s snegom	geomorfp	državni	474280	135757	3
50388	Dragotova jama	Brezno	geomorfp	državni	411083	71052	3
53000	Dragova jama v Babnih lazah	Jama z breznom in etažami, poševna jama	geomorfp	državni	432411	87510	2
52829	Dragovo brezno	Brezno	geomorfp	državni	395014	78851	3
42085	Drakslerjev prepad	Brezno	geomorfp	državni	502700	108625	3
41364	Draška jama	Jama/brezno	geomorfp	državni	488729	79485	3
44690	Draška jama	Brezno	geomorfp	državni	473103	54736	3
54494	Draškovec 1	Brezno	geomorfp	državni	514182	59601	3
54495	Draškovec 2	Brezno	geomorfp	državni	514171	59805	3
54496	Draškovec 3	Brezno	geomorfp	državni	514677	60039	3
53480	Drat	Poševno ali stopnjasto brezno	geomorfp	državni	413927	123010	3
40786	Drča jama	Vodokazno brezno	geomorfp	državni	394261	75230	2
54156	Drča pod Suhorskim Kosmatcem	Jama z breznom in etažami, poševna jama	geomorfp	državni	413107	122535	3
49466	Drča pri zasutem ovinku	Brezno	geomorfp	državni	443567	74113	3
45432	Drejcovo brezno	Brezno	geomorfp	državni	428598	89587	3
44075	Drejcovo brezno I	Brezno	geomorfp	državni	428598	89587	3
42159	Drenovca	Brezno	geomorfp	državni	392214	75657	3
51864	Drenovniček	Brezno	geomorfp	državni	431890	38885	3
49052	Drežniška jama	Jama občasni ponor	geomorfp	državni	488709	41322	3
40159	Drgotov brezen	Jama z breznom in etažami, poševna jama	geomorfp	državni	425028	92437	3
47174	Drnovca	Brezno	geomorfp	državni	415563	66372	3
42417	Drobničevo brezno	Poševno ali stopnjasto brezno	geomorfp	državni	473154	86011	3
45858	Drogeraška jama	Vodoravna jama	geomorfp	državni	498075	140788	3
52441	Drožanjska vodovodna jama	Jama stalni izvir	geomorfp	državni	524196	98303	3
54470	Drseči telefon	Jama z breznom in etažami, poševna jama	geomorfp	državni	451822	133682	3
40475	Drskovška golobina	Jama z breznom in etažami, poševna jama	geomorfp	državni	439473	58170	3
40934	Drsnica	Poševno ali stopnjasto brezno	geomorfp	državni	422622	46835	3
53867	Drufovka	Brezno	geomorfp	državni	395628	81431	3
43068	Druga jama v Planinski koliševki	Vodoravna jama	geomorfp	državni	440303	74966	3
43051	Druga jama v Planjavi	Vodoravna jama	geomorfp	državni	469910	135127	3
49355	Drugo brezno pri Ledeni dolini	Poševno ali stopnjasto brezno	geomorfp	državni	432184	129328	3
45162	Drugomajsko brezno	Brezno	geomorfp	državni	430178	75787	3
47149	Du 1 (Dutovlje)	Brezno	geomorfp	državni	408458	67287	3
47416	Du 3 (Dutovlje)	Brezno	geomorfp	državni	408718	69727	3
44431	Dučeva jama 1	Poševno ali stopnjasto brezno	geomorfp	državni	484229	79616	3
44432	Dučeva jama 2	Poševno ali stopnjasto brezno	geomorfp	državni	484479	79636	3
42957	Duga jama	Brezno	geomorfp	državni	511758	34705	3
48280	Dugababja jama	Spodmol, kevdrc	geomorfp	državni	402379	123008	3
41273	Dugava	Brezno	geomorfp	državni	517102	37459	3
52931	Duja jama	Vodoravna jama	geomorfp	državni	391420	104950	3
44185	Dularjeva jama	Brezno	geomorfp	državni	484150	77899	3
51404	Dulijevih deset	Brezno	geomorfp	državni	432124	130350	3
42089	Dupla v Pišecah	Jama stalni izvir	geomorfp	državni	550113	96327	3
45604	Duplarica	Brezno	geomorfp	državni	500693	69621	3
42953	Duplarica na Sebetihu	Poševno ali stopnjasto brezno	geomorfp	državni	512728	32385	3
54497	Duplarica nad Lukovim domom	Brezno	geomorfp	državni	503749	61124	3
51305	Duplarica nad šikano	Jama z breznom in etažami, poševna jama	geomorfp	državni	508139	44715	3
44611	Dupleznica	Spodmol, kevdrc	geomorfp	državni	498220	103976	3
41303	Duplina nad Kristlerjem	Vodoravna jama	geomorfp	državni	494407	67576	3
42055	Dupliška jama	Jama/brezno	geomorfp	državni	475489	91476	3
51396	Dutovska lisična	Vodoravna jama	geomorfp	državni	408790	69825	3
54182	Duvelj	Brezno	geomorfp	državni	413069	122569	3
51251	Dva lovca	Brezno	geomorfp	državni	431998	128794	3
49673	Dva peškota	Poševno ali stopnjasto brezno	geomorfp	državni	416115	90878	3
45469	Dvajsetsekundarica	Brezno	geomorfp	državni	501129	70295	3
43623	Dve jami	Brezno	geomorfp	državni	415563	67117	3
46719	Dvižno brezno	Spodmol, kevdrc	geomorfp	državni	443518	75571	3
50708	Dvocevka	Brezno	geomorfp	državni	504210	60975	3
50498	Dvogrla	Jama z breznom in etažami, poševna jama	geomorfp	državni	509169	39240	3
52981	Dvogrla mostnica	Jama z breznom in etažami, poševna jama	geomorfp	državni	485549	56219	3
52613	Dvogrla pod Vrhom	Brezno	geomorfp	državni	492265	63051	3
52614	Dvojček nad Mrzlo dolino	Brezno	geomorfp	državni	500735	69355	3
50138	Dvojček pri Mačkovcu	Brezno	geomorfp	državni	496643	52129	3
51642	Dvojčica 1	Jama z breznom in etažami, poševna jama	geomorfp	državni	484001	125238	3
51643	Dvojčica 2	Jama z breznom in etažami, poševna jama	geomorfp	državni	484006	125232	3
52551	Dvojčica 3	Jama z breznom in etažami, poševna jama	geomorfp	državni	484089	125272	3
50878	Dvojčici pod Planinco	Jama z breznom in etažami, poševna jama	geomorfp	državni	457628	90831	3
48844	Dvojčka	Poševno ali stopnjasto brezno	geomorfp	državni	426686	43856	3
54335	Dvojna jama pri Črtah	Brezno	geomorfp	državni	433228	85033	3
50839	Dvojna katedrala	Brezno	geomorfp	državni	507052	46137	3
51895	Dvojni brlog	Vodoravna jama	geomorfp	državni	399221	73270	3
42658	Dvojni kotlić pri Malem breznu v oddelku 7/e v Nadrti	Brezno	geomorfp	državni	429803	84398	3
46459	Dvojni kotlić v Kozji steni	Brezno, Brezno s snegom	geomorfp	državni	415628	91257	3

Ident.št.	Ime	Kratka oznaka	Zvrst	Pomen	Koordinata E	Koordinata N	režim vstopa
44097	Dvojni spodmol v Vrhpoljskih dolinah	Spodmol, kevdrc	geomorfp	državni	425778	77573	3
43844	Dvojno brezence	Jamski sistem	geomorfp	državni	447442	77431	3
53784	Dvojno brezence pod Lučavcem	Brezno	geomorfp	državni	387231	121087	3
47901	Dvojno brezno	Poševno ali stopnjasto brezno, Brezno s snegom	geomorfp	državni	380969	136295	3
52542	Dvojno brezno 2	Brezno	geomorfp	državni	394642	74339	3
52175	Dvojno brezno pod Grintovcem	Brezno	geomorfp	državni	492196	60561	3
42053	Dvojno brezno pod Orlovim vrhom	Brezno	geomorfp	državni	433758	83857	3
50652	Dvojno brezno pod Planino za Šavnikom	Poševno ali stopnjasto brezno	geomorfp	državni	421925	123725	3
49087	Dvojno brezno pod stezo	Brezno	geomorfp	državni	391553	129553	3
45668	Dvojno brezno pri Cink križu	Poševno ali stopnjasto brezno	geomorfp	državni	500957	62660	3
49609	Dvojno brezno pri Jugorju	Jama z breznom in etažami, poševna jama	geomorfp	državni	517703	63977	3
51639	Dvojno brezno pri kevdrcu	Brezno	geomorfp	državni	486061	62475	3
48476	Dvojno brezno pri Lenarčici	Jama z breznom in etažami, poševna jama	geomorfp	državni	442949	87232	3
41488	Dvojno brezno pri Lokovcu	Brezno	geomorfp	državni	404291	102883	3
42725	Dvojno brezno pri Mahovniku	Jama z breznom in etažami, poševna jama	geomorfp	državni	487103	55911	3
45643	Dvojno brezno pri njivi 2	Poševno ali stopnjasto brezno	geomorfp	državni	427071	44042	3
53785	Dvojno brezno pri Plešu	Brezno	geomorfp	državni	489895	69826	3
47758	Dvojno brezno pri pohojenem mahu	Brezno	geomorfp	državni	429781	77064	3
45043	Dvojno brezno pri Škocjanu	Jama z breznom in etažami, poševna jama	geomorfp	državni	444728	73353	3
52248	Dvojno brezno v Bukovcu	Brezno	geomorfp	državni	438255	76178	3
47467	Dvojno brezno v Foju	Brezno s snegom	geomorfp	državni	418598	88664	3
47634	Dvojno brezno v Nadrtu	Brezno	geomorfp	državni	429778	82497	3
47842	Dvojno Pircovo brezno	Brezno	geomorfp	državni	425808	90667	3
53025	Dvojno žabje brezno	Poševno ali stopnjasto brezno	geomorfp	državni	428730	66471	3
50612	Dvooka jama	Vodoravna jama	geomorfp	državni	442249	87617	3
54670	Dvorana pod Mravljinčevim breznom	Jama z breznom in etažami, poševna jama	geomorfp	državni	419297	139085	3
48400	Džonova jama	Poševno ali stopnjasto brezno	geomorfp	državni	503408	78274	3
41918	Džot v Vrtačah	Spodmol, kevdrc	geomorfp	državni	523798	38385	3
47049	Džotlo 2	Poševno ali stopnjasto brezno	geomorfp	državni	505812	52277	3
43341	Džud	Jama občasni ponor ob stalnem toku	geomorfp	državni	515453	40188	3
45327	Džuli	Poševno ali stopnjasto brezno	geomorfp	državni	498094	66063	3
46390	Džus	Vodoravna jama	geomorfp	državni	500730	141446	3
42600	E 1 (Kanin)	Brezno s snegom	geomorfp	državni	382648	134929	3
42601	E 2 (Kanin)	Brezno s snegom	geomorfp	državni	382788	134839	3
42602	E 3 (Kanin)	Brezno s snegom	geomorfp	državni	382768	135039	3
42603	E 5 (Kanin)	Brezno s snegom	geomorfp	državni	382748	135089	3
43355	E 7 (Kanin)	Poševno ali stopnjasto brezno	geomorfp	državni	382788	135189	3
42604	E 8 (Kanin)	Brezno s snegom	geomorfp	državni	382858	135199	3
42605	E 9 (Kanin)	Brezno s snegom	geomorfp	državni	382828	135229	3
54449	E 9 (Kanin)	Brezno	geomorfp	državni	382106	135845	3
40721	Ebis Loch	Poševno ali stopnjasto brezno	geomorfp	državni	492528	42960	3
47488	Edijevi vhodi	Poševno ali stopnjasto brezno	geomorfp	državni	475140	135787	3
54565	Egejska jama pod Starim gradom	Jama z breznom in etažami, poševna jama	geomorfp	državni	520823	120046	3
48484	EKO 450	Brezno	geomorfp	državni	440936	89271	3
44837	Ela	Vodoravna jama	geomorfp	državni	513475	73691	3
51306	Elcajeva jama 1	Brezno	geomorfp	državni	485730	70479	3
51307	Elcajeva jama 2	Jama z breznom in etažami, poševna jama	geomorfp	državni	485604	70619	3
51308	Elcajeva jama 3	Jama z breznom in etažami, poševna jama	geomorfp	državni	485602	70638	3
49254	Eldina	Brezno	geomorfp	državni	434464	40709	3
51147	Elektra	Jama z breznom in etažami, poševna jama	geomorfp	državni	441337	89594	3
49935	Elektro brezno	Brezno	geomorfp	državni	397102	78369	3
40143	Eleonorina jama	Vodoravna jama	geomorfp	državni	485724	53892	2
46507	Elipsa	Brezno	geomorfp	državni	484621	66259	3
54450	Emil 8	Brezno	geomorfp	državni	382026	136160	3
53868	Emilova jama	Brezno	geomorfp	državni	390670	79818	3
46463	Ena lukna	Spodmol, kevdrc	geomorfp	državni	425028	93687	3
53622	Enka	Brezno	geomorfp	državni	431120	41680	3
46650	Enoletno brezno	Brezno	geomorfp	državni	482018	56536	3
52902	Enoprostorec	Spodmol, kevdrc	geomorfp	državni	395787	75389	3
50638	EPP-1	Brezno	geomorfp	državni	416079	136288	3
50618	EPP-2	Brezno	geomorfp	državni	416041	136278	3
50639	EPP-3	Brezno	geomorfp	državni	416017	136286	3
50619	EPP-4	Brezno	geomorfp	državni	416035	136296	3
45852	Erikino brezno	Poševno ali stopnjasto brezno	geomorfp	državni	476280	136817	3
51936	Erikova jama	Jama z breznom in etažami, poševna jama	geomorfp	državni	435391	130029	3
41978	Erjavčev brezen	Poševno ali stopnjasto brezno, Brezno občasni ponor	geomorfp	državni	428178	85287	3
40466	Erjavčeva jama	Jama s stalnim tokom, Jama z breznom in etažami, poševna jama	geomorfp, hidr	državni	478660	138217	2
44426	Erjavčeva jama	Poševno ali stopnjasto brezno	geomorfp	državni	476460	80937	3
40102	Erjavščica	Vodokazno brezno	geomorfp	državni	443137	80426	3
49976	Esmeralda	Poševno ali stopnjasto brezno	geomorfp	državni	508918	44013	3
46433	Estavela v vodni dolini	Jama - estavela	geomorfp	državni	457274	92183	3
51803	Evino brezno	Poševno ali stopnjasto brezno	geomorfp	državni	391225	81020	3
50396	Evklidova piščal	Jama z breznom in etažami, poševna jama	geomorfp	državni	416404	136726	3
50648	Evklidova spalnica	Spodmol, kevdrc	geomorfp	državni	416106	136643	3
42621	F 11 (Kanin)	Brezno	geomorfp	državni	382628	134489	3
42622	F 14 (Kanin)	Brezno	geomorfp	državni	382628	134489	3
42623	F 16 (Kanin)	Brezno	geomorfp	državni	382628	134489	3
42624	F 18 (Kanin)	Poševno ali stopnjasto brezno	geomorfp	državni	382628	134489	3
42770	F 21 (Kanin)	Jama s snegom	geomorfp	državni	381628	134489	3
42769	F 22 (Kanin)	Jama s stalnim ledom	geomorfp	državni	382503	134264	3
42976	F 26 (Kanin)	Brezno	geomorfp	državni	382528	134089	3
42977	F 27 (Kanin)	Jama s snegom	geomorfp	državni	382928	134789	3
42978	F 28 (Kanin)	Brezno s snegom	geomorfp	državni	382578	134089	3
42979	F 30 (Kanin)	Jama z breznom in etažami, poševna jama	geomorfp	državni	381628	134489	3
44038	F 31 (Kanin)	Brezno	geomorfp	državni	382578	134559	3
44039	F 32 (Kanin)	Brezno	geomorfp	državni	382558	134559	3
44040	F 33 (Kanin)	Brezno	geomorfp	državni	382558	134569	3
44041	F 34 (Kanin)	Brezno	geomorfp	državni	382548	134569	3
44042	F 35 (Kanin)	Brezno	geomorfp	državni	382538	134559	3
44043	F 36 (Kanin)	Brezno s snegom	geomorfp	državni	382558	134579	3
44044	F 37 (Kanin)	Brezno s snegom	geomorfp	državni	382568	134589	3
44045	F 38 (Kanin)	Poševno ali stopnjasto brezno	geomorfp	državni	382608	134329	3
44046	F 39 (Kanin)	Brezno s snegom	geomorfp	državni	382618	134319	3
44047	F 40 (Kanin)	Brezno s snegom	geomorfp	državni	382628	134309	3
44048	F 41 (Kanin)	Brezno s snegom	geomorfp	državni	382628	134319	3
44049	F 42 (Kanin)	Brezno s snegom	geomorfp	državni	382628	134329	3
44050	F 43 (Kanin)	Brezno s snegom	geomorfp	državni	382638	134339	3
44051	F 44 (Kanin)	Brezno s snegom	geomorfp	državni	382638	134339	3
44052	F 45 (Kanin)	Brezno s snegom	geomorfp	državni	382628	134339	3
44053	F 46 (Kanin)	Brezno s snegom	geomorfp	državni	382578	134259	3
44054	F 47 (Kanin)	Brezno	geomorfp	državni	382588	134249	3
44055	F 48 (Kanin)	Brezno	geomorfp	državni	382598	134259	3
44056	F 49 (Kanin)	Brezno	geomorfp	državni	382518	134229	3
44057	F 50 (Kanin)	Brezno s snegom	geomorfp	državni	382518	134249	3
44058	F 51 (Kanin)	Brezno	geomorfp	državni	382558	134309	3
44059	F 52 (Kanin)	Brezno	geomorfp	državni	382638	134349	3
44060	F 53 (Kanin)	Brezno	geomorfp	državni	382598	134399	3
44061	F 54 (Kanin)	Brezno s snegom	geomorfp	državni	382718	134389	3
44062	F 55 (Kanin)	Brezno s snegom	geomorfp	državni	382818	134459	3
44812	F 57 (Kanin)	Poševno ali stopnjasto brezno	geomorfp	državni	382628	134489	3
44813	F 59 (Kanin)	Brezno s snegom	geomorfp	državni	382928	134489	3
44811	F 61 (Kanin)	Poševno ali stopnjasto brezno	geomorfp	državni	382628	134489	3
44810	F 64 (Kanin)	Brezno	geomorfp	državni	382628	134489	3
42609	F 7 (Kanin)	Vodoravna jama	geomorfp	državni	382928	134299	3
42610	F 8 (Kanin)	Poševno ali stopnjasto brezno	geomorfp	državni	382918	134889	3
42620	F 9 (Kanin)	Brezno s snegom	geomorfp	državni	382628	134489	3
46761	F1	Brezno	geomorfp	državni	465050	135267	3
46787	F100	Brezno	geomorfp	državni	465340	135227	3
46788	F103	Brezno	geomorfp	državni	465320	135237	3
46789	F106	Brezno s snegom	geomorfp	državni	465250	135197	3
46790	F115	Brezno	geomorfp	državni	465280	135147	3
46768	F14	Brezno	geomorfp	državni	465230	135267	3
46762	F2	Brezno	geomorfp	državni	465030	135307	3
46769	F20	Brezno s snegom	geomorfp	državni	465270	135337	3
49369	F20	Brezno	geomorfp	državni	382559	134102	3
46770	F22	Brezno s snegom	geomorfp	državni	465300	135347	3
46771	F23	Brezno s snegom	geomorfp	državni	465350	135397	3
46772	F26	Poševno ali stopnjasto brezno	geomorfp	državni	465400	135447	3
46773	F27	Brezno s snegom	geomorfp	državni	465380	135427	3

Ident.št.	Ime	Kratka oznaka	Zvrst	Pomen	Koordinata E	Koordinata N	režim vstopa
46774	F28	Poševno ali stopnjasto brezno, Brezno s snegom	geomorfp	državni	465360	135417	3
46763	F3	Brezno s snegom	geomorfp	državni	465040	135317	3
46775	F30	Brezno s snegom	geomorfp	državni	465420	135407	3
46776	F31	Brezno s snegom	geomorfp	državni	465410	135387	3
46777	F33	Brezno	geomorfp	državni	465420	135357	3
46778	F35	Brezno	geomorfp	državni	465430	135367	3
46779	F39	Brezno	geomorfp	državni	465470	135297	3
46764	F4	Brezno s snegom	geomorfp	državni	465130	135297	3
46780	F44	Brezno	geomorfp	državni	465430	135267	3
46781	F45	Brezno	geomorfp	državni	465500	135297	3
46765	F5	Brezno s snegom	geomorfp	državni	465240	135337	3
46782	F50	Poševno ali stopnjasto brezno	geomorfp	državni	465120	135627	3
46783	F51	Brezno	geomorfp	državni	465110	135607	3
46784	F59	Poševno ali stopnjasto brezno, Brezno s snegom	geomorfp	državni	465320	135477	3
46785	F60	Brezno	geomorfp	državni	465350	135477	3
46786	F62	Brezno s snegom	geomorfp	državni	465270	135467	3
46766	F7	Brezno s snegom	geomorfp	državni	465110	135277	3
46767	F8	Brezno	geomorfp	državni	465140	135267	3
46792	FA1	Brezno	geomorfp	državni	465250	135137	3
46791	FA2	Poševno ali stopnjasto brezno	geomorfp	državni	465280	135137	3
45499	Facijevo brezno	Brezno	geomorfp	državni	446492	80394	3
49938	Fajfkova jama	Vodoravna jama	geomorfp	državni	396587	78171	3
41596	Fajgljevo brezno	Brezno s snegom	geomorfp	državni	466860	135887	3
45397	Faknov bezen	Brezno	geomorfp	državni	405164	72906	3
49008	Fakučeva jama	Jama z breznom in etažami, poševna jama	geomorfp	državni	407248	66292	3
41086	Fantovska jama	Spodmol, kevdrc	geomorfp	državni	497529	98126	3
42112	Fantovska luknja	Spodmol, kevdrc	geomorfp	državni	504839	82232	3
43966	Fantovska luknja 1	Spodmol, kevdrc	geomorfp	državni	523422	118094	3
43967	Fantovska luknja 2	Vodoravna jama	geomorfp	državni	523625	118312	3
49119	Fapa	Spodmol, kevdrc	geomorfp	državni	442115	82471	3
40443	Farjevka	Poševno ali stopnjasto brezno	geomorfp	državni	490579	75010	3
45497	Farovška čurka	Brezno	geomorfp	državni	446525	80257	3
42756	Farovška jama v Dečjem	Poševno ali stopnjasto brezno	geomorfp	državni	490642	70860	3
40513	Farška jama	Jama z breznom in etažami, poševna jama	geomorfp	državni	457845	68074	2
43830	Faturjevo brezno	Jama z breznom in etažami, poševna jama	geomorfp	državni	446439	75404	3
46793	FB0	Brezno	geomorfp	državni	465110	134887	3
46794	FB1	Brezno	geomorfp	državni	465110	134907	3
46799	FB16	Brezno s snegom	geomorfp	državni	464920	135177	3
46795	FB2	Brezno	geomorfp	državni	465090	134937	3
46800	FB22	Brezno	geomorfp	državni	464880	135327	3
46801	FB26	Brezno	geomorfp	državni	464770	135367	3
46802	FB29	Brezno	geomorfp	državni	464790	135447	3
46803	FB31	Brezno	geomorfp	državni	464810	135377	3
46796	FB5	Brezno	geomorfp	državni	465040	135037	3
46797	FB7	Brezno	geomorfp	državni	464970	135077	3
46798	FB9	Brezno s snegom	geomorfp	državni	464960	135127	3
46807	FC16	Brezno	geomorfp	državni	464860	135637	3
46808	FC21	Brezno s snegom	geomorfp	državni	464740	135627	3
46809	FC30b	Brezno	geomorfp	državni	464710	135697	3
46810	FC34	Brezno	geomorfp	državni	464660	135627	3
46811	FC41	Brezno s snegom	geomorfp	državni	464810	135717	3
46812	FC42	Brezno	geomorfp	državni	464750	135707	3
46813	FC46	Brezno s snegom	geomorfp	državni	464730	135757	3
46814	FC48	Brezno s snegom	geomorfp	državni	464710	135737	3
46806	FC6	Brezno	geomorfp	državni	464790	135477	3
44960	Febino brezno	Poševno ali stopnjasto brezno	geomorfp	državni	412475	66066	3
46654	Felajeva luknja 1	Poševno ali stopnjasto brezno	geomorfp	državni	456018	54646	3
52491	Felajeva luknja 2	Vodoravna jama	geomorfp	državni	456599	54810	3
44562	Felicijanov brezen	Poševno ali stopnjasto brezno	geomorfp	državni	431248	87977	3
50386	Feltbanka	Brezno	geomorfp	državni	407634	72410	3
53038	Ferderbški kotel	Brezno	geomorfp	državni	496553	45450	3
54144	Fernk	Poševno ali stopnjasto brezno	geomorfp	državni	412514	122204	3
48085	Ferranova buža	Brezno z občasnim tokom	geomorfp	državni	442053	93217	2
53281	Fešnarjevo brezno	Brezno	geomorfp	državni	404268	103942	3
48883	Fičkovo brezno	Brezno	geomorfp	državni	462978	52707	3
53282	Fičova jama pod gradom Kozjek	Brezno	geomorfp	državni	494596	83202	3
50087	Fidejkomis 1	Brezno	geomorfp	državni	424569	124013	3
50088	Fidejkomis 2	Brezno	geomorfp	državni	424574	124016	3
46953	Fidova zijalka	Spodmol, kevdrc	geomorfp	državni	474230	142687	3
47412	Figovca	Jama z breznom in etažami, poševna jama	geomorfp	državni	391634	76845	3
51858	Filipovo črevo	Vodoravna jama	geomorfp	državni	495430	140695	3
40966	Finkova jama 1	Vodoravna jama	geomorfp	državni	474500	75035	3
43846	Finkova jama 3	Jama z breznom in etažami, poševna jama	geomorfp	državni	474814	74928	3
43847	Finkova jama 4	Spodmol, kevdrc	geomorfp	državni	474721	74908	3
40200	Firštova jama	Brezno	geomorfp	državni	440475	83273	3
46804	FK12	Brezno	geomorfp	državni	465730	134977	3
46805	FK13	Brezno	geomorfp	državni	465800	134997	3
45191	Flamingovo brezno	Jama z breznom in etažami, poševna jama	geomorfp	državni	439088	79877	3
46305	Flašencug	Brezno	geomorfp	državni	478014	57710	3
41408	Flekova jama	Jama z breznom in etažami, poševna jama	geomorfp	državni	511892	42554	2
50658	Flojdra 1	Brezno	geomorfp	državni	436236	119823	3
50659	Flojdra 2	Brezno	geomorfp	državni	436231	119824	3
44715	Florjanova jama	Jama z breznom in etažami, poševna jama	geomorfp	državni	463203	111058	3
49398	Florjanova jama	Brezno	geomorfp	državni	483721	75029	3
49394	Fndalna	Jama z breznom in etažami, poševna jama	geomorfp	državni	413218	80214	3
53907	Fndalna 2	Brezno	geomorfp	državni	413194	80336	3
47776	Foiba pri Kačičah	Brezno	geomorfp	državni	418548	57056	3
49204	Fojnkarjev kotel	Brezno	geomorfp	državni	443588	95644	3
43924	Fontana-Estavela	Jama občasni izvir	geomorfp	državni	488228	55436	3
41814	Fortunova jama	Poševno ali stopnjasto brezno	geomorfp	državni	512713	33812	3
43939	Fortunovo brezno	Jama z breznom in etažami, poševna jama	geomorfp	državni	515138	34215	3
52615	Fosilni rov 1	Jama z breznom in etažami, poševna jama	geomorfp	državni	486993	52926	3
52616	Fosilni rov 2	Jama z breznom in etažami, poševna jama	geomorfp	državni	486994	52873	3
54055	Fosilno brezno	Jama z breznom in etažami, poševna jama	geomorfp	državni	430573	81369	3
51242	Foušarija	Brezno	geomorfp	državni	488252	45933	3
44607	Frajmanova jama	Jama z breznom in etažami, poševna jama	geomorfp	državni	471650	123747	3
42083	Francetova jama	Vodoravna jama	geomorfp	državni	479911	68702	2
42337	Francetova jama	Jama z breznom in etažami, poševna jama	geomorfp	državni	476579	93616	3
48755	Francetova jama v Pačkih steljnikih	Spodmol, kevdrc	geomorfp	državni	514839	51931	3
40600	Francetovo brezence	Jama z breznom in etažami, poševna jama	geomorfp	državni	450358	79246	3
42951	Francetovo brezno	Brezno	geomorfp	državni	517618	42875	3
52982	Francijevo brezno 2 na Kunču	Brezno	geomorfp	državni	498092	64613	3
52983	Francijevo brezno na Kunču	Poševno ali stopnjasto brezno	geomorfp	državni	497418	65894	3
51061	Francijevo brezno pod Koriti 1	Brezno	geomorfp	državni	476463	60326	3
42158	Franckova jama	Brezno	geomorfp	državni	392137	75287	3
47861	FranclNova konta	Jama z breznom in etažami, poševna jama	geomorfp	državni	430285	131124	3
41216	Francoska jama	Brezno	geomorfp	državni	511778	42320	3
42676	Francoska jama	Brezno	geomorfp	državni	514228	39135	3
51585	Francoska jama nad Dolom	Brezno	geomorfp	državni	504362	39684	3
48877	Francosko označeno brezno	Brezno	geomorfp	državni	459702	48130	3
44516	Francov zamašek	Spodmol, kevdrc	geomorfp	državni	412118	60857	3
50120	Frančesijeva jama	Brezno	geomorfp	državni	490407	83661	3
42776	Frančiška	Brezno	geomorfp	državni	439338	66906	3
53623	Frčafelca	Brezno	geomorfp	državni	409573	63337	3
54336	Frčarjevka	Brezno	geomorfp	državni	479406	71394	3
44814	Frelihovo brezno	Jama z breznom in etažami, poševna jama	geomorfp	državni	447108	77976	3
45498	Frenkova jama	Vodoravna jama	geomorfp	državni	444587	73083	3
40745	Fricova jama	Brezno	geomorfp	državni	481221	67786	3
50365	Fricovo brezno	Brezno	geomorfp	državni	481198	67793	3
53598	Friderikovo okno	Jama z breznom in etažami, poševna jama	geomorfp	državni	518300	113553	3
46573	Fritzov pihalnik	Jama z breznom in etažami, poševna jama	geomorfp	državni	431475	75663	3
53152	Frklajdunga	Jama s snegom	geomorfp	državni	413768	123099	3
50089	Frkova jama	Jama stalni izvir	geomorfp	državni	398675	108015	3
43635	Frlinka na Novem Ljubnu	Brezno	geomorfp	državni	508996	66260	3
41409	Frlinka pod Uršnimi seli	Brezno	geomorfp	državni	509690	65052	3
44398	Frlinka v Vrtih na Ljubnu	Brezno	geomorfp	državni	507409	65975	3
43158	Frnikola	Poševno ali stopnjasto brezno	geomorfp	državni	509848	40955	3
47250	Frodlina pečina	Vodoravna jama	geomorfp	državni	432929	40445	3
41070	Frtelčkova jama	Jama z breznom in etažami, poševna jama	geomorfp	državni	431276	132252	3

Ident.št.	Ime	Kratka oznaka	Zvrst	Pomen	Koordinata E	Koordinata N	režim vstopa
49066	Fruševka	Brezno	geomorfp	državni	409583	74049	3
49729	Frutabela	Jama z breznom in etažami, poševna jama	geomorfp	državni	507183	44681	3
41803	Fučkovski zdenec	Jama občasni izvir	geomorfp	državni	523338	45080	3
47628	Fuga	Brezno	geomorfp	državni	430348	81777	3
42946	Fugino brezno v Krču	Brezno	geomorfp	državni	516278	33585	3
44273	Fuji jama	Brezno s snegom	geomorfp	državni	459123	48673	3
40269	Fužina pri Stari Vasi	Jama občasni izvir	geomorfp	državni	438601	69038	3
44749	G 10 (Kanin)	Brezno	geomorfp	državni	382668	135409	3
44750	G 11 (Kanin)	Poševno ali stopnjasto brezno	geomorfp	državni	382878	135409	3
44751	G 12 (Kanin)	Brezno s snegom	geomorfp	državni	382588	135369	3
44752	G 13 (Kanin)	Brezno	geomorfp	državni	382608	135289	3
44753	G 14 (Kanin)	Brezno s snegom	geomorfp	državni	382618	135279	3
44754	G 15 (Kanin)	Brezno s snegom	geomorfp	državni	382888	135479	3
44755	G 16 (Kanin)	Brezno s snegom	geomorfp	državni	382898	135499	3
44756	G 17 (Kanin)	Brezno	geomorfp	državni	382878	135509	3
44757	G 18 (Kanin)	Brezno	geomorfp	državni	382888	135519	3
44758	G 19 (Kanin)	Brezno s snegom	geomorfp	državni	382848	135539	3
42611	G 1a (Kanin)	Brezno s snegom	geomorfp	državni	382718	135139	3
42980	G 1b (Kanin)	Brezno s stalnim ledom	geomorfp	državni	381628	134489	3
44759	G 20 (Kanin)	Brezno s snegom	geomorfp	državni	382838	135559	3
44760	G 21 (Kanin)	Brezno s snegom	geomorfp	državni	382778	135659	3
44761	G 22 (Kanin)	Poševno ali stopnjasto brezno	geomorfp	državni	382803	135139	3
44762	G 24 (Kanin)	Jama z breznom in etažami, poševna jama, Brezno s snegom	geomorfp	državni	382797	135419	3
44763	G 25 (Kanin)	Brezno s stalnim ledom	geomorfp	državni	382913	135472	3
44764	G 26 (Kanin)	Poševno ali stopnjasto brezno, Brezno s snegom	geomorfp	državni	382923	135319	3
44765	G 27 (Kanin)	Poševno ali stopnjasto brezno	geomorfp	državni	382923	135279	3
42981	G 3 (Kanin)	Brezno s snegom	geomorfp	državni	381628	134489	3
45990	G 36 (Kanin)	Spodmol, kevdrc	geomorfp	državni	382200	135972	3
45991	G 37 (Kanin)	Brezno	geomorfp	državni	382170	136005	3
42982	G 4a (Kanin)	Brezno	geomorfp	državni	382328	134389	3
42983	G 4b (Kanin)	Poševno ali stopnjasto brezno	geomorfp	državni	381628	134489	3
44748	G 9 (Kanin)	Poševno ali stopnjasto brezno	geomorfp	državni	382798	135419	3
50621	G-1 (Pokljuka)	Brezno	geomorfp	državni	415402	136462	3
45614	G-1 (Vrsno)	Poševno ali stopnjasto brezno, Brezno s snegom	geomorfp	državni	396673	127778	3
50622	G-2 (Pokljuka)	Brezno s snegom	geomorfp	državni	415397	136456	3
51907	G-3 (Pokljuka)	Jama z breznom in etažami, poševna jama	geomorfp	državni	415346	136463	3
50624	G-4 (Pokljuka)	Brezno	geomorfp	državni	415366	136466	3
50635	G-5 (Pokljuka)	Brezno	geomorfp	državni	415441	136471	3
50636	G-6 (Pokljuka)	Poševno ali stopnjasto brezno	geomorfp	državni	415440	136475	3
54691	G-7 (Pokljuka)	Brezno	geomorfp	državni	415245	136555	3
45865	Gaberško brezno 1	Poševno ali stopnjasto brezno	geomorfp	državni	506621	140636	3
45866	Gaberško brezno 2	Poševno ali stopnjasto brezno	geomorfp	državni	506611	140626	3
40958	Gabranca	Brezno - estavela, Jama z breznom in etažami, poševna jama	geomorfp	državni	433593	58606	3
43166	Gabrnška jama	Poševno ali stopnjasto brezno	geomorfp	državni	444628	81487	3
45394	Gabroviška globonica	Jama z breznom in etažami, poševna jama	geomorfp	državni	404703	72942	3
43782	Gabroviška jama	Vodoravna jama	geomorfp	državni	411851	47266	3
42702	Gabrovo brezno	Brezno	geomorfp	državni	425247	83913	3
40378	Gabrovška jama	Jama z breznom in etažami, poševna jama	geomorfp	državni	449731	79898	2
46233	Gabrovška jama	Brezno stalni ponor	geomorfp	državni	505019	83985	3
47616	Gabršova lukna	Jama z breznom in etažami, poševna jama	geomorfp	državni	481190	139430	3
53978	Gače 3	Jama z breznom in etažami, poševna jama	geomorfp	državni	506221	57494	3
51114	Gačnikovo brezno	Brezno	geomorfp	državni	482526	81991	3
40235	Gadina	Jama stalni ponor	geomorfp	državni	514237	47189	3
49877	Gadna jama	Jama z breznom in etažami, poševna jama	geomorfp	državni	513333	54245	3
52730	Gadni kevderc	Brezno	geomorfp	državni	476564	75754	3
43178	Gadnjak	Brezno	geomorfp	državni	520669	58925	3
49797	Gajba	Brezno	geomorfp	državni	414816	66202	3
44824	Gajčekova jama	Brezno občasni ponor	geomorfp	državni	489282	87728	3
53378	Gajgerjev udor	Jama s stalnim ledom	geomorfp	državni	426368	123448	3
45272	Galantijevo brezno	Jama z breznom in etažami, poševna jama	geomorfp	državni	447864	75766	3
43085	Galebja jama	Jama z bazeni nakapane vode	geomorfp	državni	479168	67366	3
40714	Galetovo brezno 1	Poševno ali stopnjasto brezno	geomorfp	državni	449749	87247	3
40715	Galetovo brezno 2	Poševno ali stopnjasto brezno	geomorfp	državni	447939	88947	3
40716	Galetovo brezno 3	Brezno	geomorfp	državni	448739	87247	3
53599	Gamsji hotel	Jama z breznom in etažami, poševna jama	geomorfp	državni	495487	140508	3
54056	Gamsov hlad	Jama z breznom in etažami, poševna jama	geomorfp	državni	413449	123662	3
46261	Gamsov hlev	Spodmol, kevdrc	geomorfp	državni	410749	128828	3
44276	Gamsov pekel	Brezno s snegom	geomorfp	državni	455523	50846	3
46447	Gamsov spodmol nad Hladnikom	Spodmol, kevdrc	geomorfp	državni	414254	153150	3
52119	Gamsova luknja	Brezno	geomorfp	državni	474997	135589	3
53159	Gang	Brezno	geomorfp	državni	413934	122648	3
53466	Garsonjera	Vodoravna jama	geomorfp	državni	398375	75967	3
48127	Gašperčeva jama	Jama z breznom in etažami, poševna jama	geomorfp	državni	468317	60364	3
46815	Gašperjeva mala ledenica	Brezno z občasnim ledom	geomorfp	državni	457788	51156	3
48000	Gašpinova jama	Vodoravna jama	geomorfp	državni	440709	85932	3
52152	Giljotina	Poševno ali stopnjasto brezno	geomorfp	državni	446998	84505	3
40386	Gipsova jama	Vodoravna jama	geomorfp	državni	445784	113880	3
47743	GL 1	Brezno	geomorfp	državni	393628	131088	3
47744	GL 2	Brezno s stalnim ledom	geomorfp	državni	394178	131058	3
47745	GL 3	Brezno s stalnim ledom	geomorfp	državni	394328	130908	3
49557	Gladka jama 1	Vodoravna jama	geomorfp	državni	482689	48752	3
49558	Gladka jama 2	Vodoravna jama	geomorfp	državni	482623	48806	3
49167	Gladka štirna	Brezno	geomorfp	državni	506603	46714	3
44687	Gladko brezno	Brezno	geomorfp	državni	499278	60786	3
48053	Glažarica	Jama z breznom in etažami, poševna jama, Brezno s stalnim ledom	geomorfp	državni	429815	124304	3
40084	Glija jama	Vodoravna jama	geomorfp	državni	533830	107935	2
50383	Globača	Brezno s snegom	geomorfp	državni	430406	83220	3
54536	Globača na Rombonu	Brezno	geomorfp	državni	387375	137439	3
52492	Globača ob Grdi poti	Brezno	geomorfp	državni	430593	81177	3
51691	Globanja v Starosušičkih grižah	Spodmol, kevdrc	geomorfp	državni	433083	61831	3
51374	Globela	Jama z breznom in etažami, poševna jama	geomorfp	državni	486992	72112	3
48800	Globjek pri Lampretu	Jama občasni izvir	geomorfp	državni	513022	139591	3
52353	Globočica	Brezno	geomorfp	državni	395405	75307	3
48627	Globočica pri Veliki dolini	Poševno ali stopnjasto brezno	geomorfp	državni	446223	70184	3
45894	Globočina ob Rdeči javi	Poševno ali stopnjasto brezno	geomorfp	državni	393823	80107	3
44093	Globočjak	Brezno	geomorfp	državni	411518	69707	3
41853	Globočna jama	Brezno	geomorfp	državni	422278	67581	3
49050	Globoka draga	Vodoravna jama	geomorfp	državni	486727	43263	3
43753	Globoka jama	Jama z breznom in etažami, poševna jama	geomorfp	državni	414539	44405	3
47512	Globoka jama	Jama z breznom in etažami, poševna jama	geomorfp	državni	418208	55266	3
40788	Globoka jama na Veliki gori	Brezno	geomorfp	državni	471962	64793	3
41127	Globoka na Krasu	Brezno	geomorfp	državni	419448	51786	3
40145	Globoko brezno	Poševno ali stopnjasto brezno	geomorfp	državni	442426	81650	3
41205	Globoko brezno	Brezno s stalnim ledom	geomorfp	državni	466670	135607	3
42561	Globoko brezno	Brezno	geomorfp	državni	404379	133088	3
40872	Globoko brezno 2	Jama s stalnim ledom	geomorfp	državni	466640	135627	3
45450	Globoko brezno na Cinku	Brezno	geomorfp	državni	497092	62474	3
53979	Globoko brezno na Dolgi gorici	Brezno	geomorfp	državni	501260	58662	3
45025	Globoko smetišče pod Sušjem	Brezno	geomorfp	državni	472008	63179	3
45363	Globonica na Novicah	Poševno ali stopnjasto brezno	geomorfp	državni	401038	78772	3
52249	Globoščak na Travnem vrhu	Brezno	geomorfp	državni	431796	84303	3
45269	Globoščakovo brezno 1	Jama z breznom in etažami, poševna jama	geomorfp	državni	444096	73145	3
45270	Globoščakovo brezno 2	Jama z breznom in etažami, poševna jama	geomorfp	državni	443938	73146	3
45026	Glupo brezno v Ložinskem gozdu	Brezno	geomorfp	državni	482028	58536	3
42087	Glušenka	Vodokazno brezno	geomorfp	državni	515190	40142	3
42940	Gmajnarjevo brezno v Žejah	Poševno ali stopnjasto brezno	geomorfp	državni	474129	109086	3
50526	Gmajnska jama 1	Brezno	geomorfp	državni	499904	79115	3
50686	Gmajnska jama 2	Jama z breznom in etažami, poševna jama	geomorfp	državni	499915	79087	3
50687	Gmajnska jama 3	Brezno	geomorfp	državni	499696	79131	3
49019	Gnezdavo brezno	Poševno ali stopnjasto brezno	geomorfp	državni	447073	80236	3
52122	Gnezdilnica pod Mahavščkom	Poševno ali stopnjasto brezno	geomorfp	državni	402965	127047	3
46294	Gnezdivka	Jama z breznom in etažami, poševna jama	geomorfp	državni	442979	114307	3
46506	Gnezdo	Jama z breznom in etažami, poševna jama	geomorfp	državni	485043	66091	3
46604	Gnezdo kobilic	Vodoravna jama	geomorfp	državni	493600	139706	3
48483	Gnezdovka	Brezno	geomorfp	državni	440534	83904	3
40298	Gnezdovo brezno	Poševno ali stopnjasto brezno	geomorfp	državni	438678	83787	3
42476	Gnezdovo brezno	Poševno ali stopnjasto brezno	geomorfp	državni	426629	97487	3
48349	Go 1 (Golac)	Brezno	geomorfp	državni	423738	43756	3
48351	Go 2 (Golac)	Jama z breznom in etažami, poševna jama	geomorfp	državni	424488	42546	3

Ident.št.	Ime	Kratka oznaka	Zvrst	Pomen	Koordinata E	Koordinata N	režim vstopa
48352	Go 3 (Golac)	Brezno	geomorfp	državni	424458	42516	3
50590	Go 4 (Golac)	Poševno ali stopnjasto brezno	geomorfp	državni	428133	41246	3
50591	Go 5 (Golac)	Brezno	geomorfp	državni	428148	41166	3
50809	Go 6 (Golac)	Jama z breznom in etažami, poševna jama	geomorfp	državni	423218	43486	3
50810	Go 7 (Golac)	Vodoravna jama	geomorfp	državni	424638	44086	3
50811	Go 8 (Golac)	Spodmol, kevdrc	geomorfp	državni	423098	43496	3
50812	Go 9 (Golac)	Jama z breznom in etažami, poševna jama	geomorfp	državni	423733	43781	3
48677	Gobanovo brezno	Brezno	geomorfp	državni	513422	59543	3
42814	Gobarca	Brezno	geomorfp	državni	480898	67898	3
45118	Gobje brezno	Jama z breznom in etažami, poševna jama	geomorfp	državni	491748	60486	3
51660	Gobji raj	Brezno	geomorfp	državni	436070	80638	3
43230	Gobova jama	Spodmol, kevdrc	geomorfp	državni	442478	81087	3
50670	Gobova lukna	Brezno	geomorfp	državni	448525	81857	3
44983	Godeškina jama	Brezno	geomorfp	državni	442958	80316	3
48441	Godič 1	Vodoravna jama	geomorfp	državni	470010	124357	3
44086	Godinjsko brezno	Poševno ali stopnjasto brezno	geomorfp	državni	410002	68547	3
40362	Godobolska jama	Jama z breznom in etažami, poševna jama	geomorfp	državni	437373	91843	2
43462	Godova jama	Vodoravna jama	geomorfp	državni	442121	104537	3
53283	Gojaško brezno	Brezno	geomorfp	državni	407817	90048	3
43157	Gola jama	Brezno	geomorfp	državni	508307	43145	3
44214	Golerjev pekel	Jamski sistem, Jama stalni ponor	geomorfp	državni	472936	143560	3
53593	Goli duh	Brezno	geomorfp	državni	391959	79326	3
43961	Golička kuhinjka	Vodoravna jama	geomorfp	državni	493780	134986	3
52552	Goličko brezno	Jama z breznom in etažami, poševna jama	geomorfp	državni	493535	134947	3
52731	Goljak	Poševno ali stopnjasto brezno	geomorfp	državni	451166	45853	3
42964	Goljufivo brezno	Poševno ali stopnjasto brezno	geomorfp	državni	497203	58661	3
43914	Goljufivo brezno	Brezno	geomorfp	državni	488448	53636	3
54136	Golo Brdo 2	Jama stalni izvir	geomorfp	državni	455509	106802	3
54137	Golo Brdo 3	Vodoravna jama	geomorfp	državni	454795	106219	3
44234	Golobčja jama	Brezno	geomorfp	državni	460515	58137	3
40488	Golobeja jama	Jama z breznom in etažami, poševna jama	geomorfp	državni	427506	88681	2
40131	Golobina	Jama stalni ponor	geomorfp	državni	456206	63621	3
40550	Golobina 1 ob poti v Lozo	Jama z breznom in etažami, poševna jama	geomorfp	državni	432203	64726	3
40551	Golobina 2 ob poti v Lozo	Jama z breznom in etažami, poševna jama	geomorfp	državni	432185	64754	3
41664	Golobina na Dolnjih Ravnah	Jama z breznom in etažami, poševna jama	geomorfp	državni	441128	64098	3
41666	Golobina na Gornjih Ravnah	Brezno	geomorfp	državni	441128	64719	3
44776	Golobinca 1 v Gaberju	Jama z breznom in etažami, poševna jama	geomorfp	državni	417112	38812	3
44777	Golobinca 2 v Gaberju	Jama z breznom in etažami, poševna jama	geomorfp	državni	417137	38855	3
40882	Golobinja 1 na Kaludrniku	Brezno	geomorfp	državni	434268	62786	3
41970	Golobinja 1 pod Grmačo	Spodmol, kevdrc	geomorfp	državni	438438	67811	3
40884	Golobinja 1 pod Ostrim vrhom	Brezno	geomorfp	državni	433122	64603	3
40883	Golobinja 2 na Kaludrniku	Poševno ali stopnjasto brezno	geomorfp	državni	434168	62901	3
41981	Golobinja 2 pod Grmačo	Vodoravna jama	geomorfp	državni	438418	67826	3
40910	Golobinja 2 za Ostrim vrhom	Jama z breznom in etažami, poševna jama	geomorfp	državni	433062	64607	3
42640	Golobinja pri Palčju	Brezno	geomorfp	državni	444423	60608	3
47252	Golobinjica	Jama z breznom in etažami, poševna jama	geomorfp	državni	432838	42216	3
54498	Golobinjka	Brezno	geomorfp	državni	504162	54288	3
48066	Golobinka	Jama z breznom in etažami, poševna jama	geomorfp	državni	433583	60426	3
40255	Golobinka pri Bezuljaku	Spodmol, kevdrc	geomorfp	državni	449805	78125	3
40753	Golobinka pri Borovnici	Vodoravna jama, Jama z občasnim tokom	geomorfp	državni	453629	83806	3
44883	Golobinka v Gozdiču 1	Poševno ali stopnjasto brezno	geomorfp	državni	422778	43961	3
44884	Golobinka v Gozdiču 2	Poševno ali stopnjasto brezno	geomorfp	državni	422707	43964	3
41022	Golobivnica	Jama z breznom in etažami, poševna jama	geomorfp	državni	417669	58134	3
40090	Golobja jama	Brezno	geomorfp	državni	488928	54186	3
41880	Golobja jama	Poševno ali stopnjasto brezno	geomorfp	državni	415714	68562	3
44397	Golobja jama	Brezno	geomorfp	državni	399493	78287	3
45627	Golobja jama	Jama z breznom in etažami, poševna jama	geomorfp	državni	393753	81932	3
45936	Golobja jama	Poševno ali stopnjasto brezno	geomorfp	državni	421918	63061	3
47780	Golobja jama	Poševno ali stopnjasto brezno	geomorfp	državni	439558	65576	3
44291	Golobja jama 1 v Podlukah	Brezno	geomorfp	državni	437888	38706	3
44292	Golobja jama 2 v Podlukah	Brezno	geomorfp	državni	437878	38716	3
41353	Golobja jama pod Vardo	Brezno s stalnim tokom	geomorfp	državni	433668	66911	3
41219	Golobja jama pri Kostanjevici	Brezno	geomorfp	državni	394360	79903	3
43300	Golobja jama pri Livoldu	Jama z občasnim tokom	geomorfp	državni	492632	51237	3
44080	Golobje brezno	Brezno	geomorfp	državni	446188	47771	3
41894	Golobnica	Poševno ali stopnjasto brezno	geomorfp	državni	411153	73067	3
41910	Golobnica	Poševno ali stopnjasto brezno	geomorfp	državni	407658	72492	3
43736	Golobnica	Spodmol, kevdrc	geomorfp	državni	412787	46156	3
47641	Golobnica	Brezno	geomorfp	državni	416683	47376	3
45379	Golobnjak	Jama z breznom in etažami, poševna jama	geomorfp	državni	406422	75786	3
41947	Golokratna jama	Poševno ali stopnjasto brezno	geomorfp	državni	411428	60692	2
42737	Golubinka pri Tubljah	Jama z breznom in etažami, poševna jama	geomorfp	državni	419698	50186	3
41709	Gomešica na Pirnatovem	Brezno	geomorfp	državni	463649	111177	3
53636	Gondolin	Poševno ali stopnjasto brezno	geomorfp	državni	404199	124460	3
49232	Gor 1 (Gorjansko)	Jama z breznom in etažami, poševna jama	geomorfp	državni	399477	73057	3
43501	Goranova jama	Brezno s snegom	geomorfp	državni	402769	132998	3
42120	Gorenčev hrbček	Brezno	geomorfp	državni	472355	83041	3
43266	Gorenčeva rupa	Poševno ali stopnjasto brezno	geomorfp	državni	529845	76551	3
42360	Gorenja jama	Brezno	geomorfp	državni	416928	62107	3
40695	Gorenja jama v senožeti	Brezno	geomorfp	državni	449229	85587	3
47602	Goričarjeva prepad	Brezno	geomorfp	državni	495290	126087	3
42397	Goričevska žiglovica	Poševno ali stopnjasto brezno	geomorfp	državni	481667	67108	3
51139	Gorjanka	Jama z breznom in etažami, poševna jama	geomorfp	državni	412845	89861	3
41856	Gorjupova jama	Jama občasni izvir	geomorfp	državni	415828	70687	3
46690	Gorjupova jama pri Hočevju	Brezno	geomorfp	državni	481423	80667	3
46599	Gorjupovo pokrito brezno	Brezno	geomorfp	državni	402878	99837	3
40180	Gornikova jama	Brezno	geomorfp	državni	497129	80835	3
53369	Gornikovo brezno	Brezno	geomorfp	državni	477817	58132	3
43268	Gornja jama	Brezno	geomorfp	državni	534675	73983	3
45343	Gornja Škofelca	Brezno	geomorfp	državni	474539	84105	3
40447	Gornja Vodena jama	Jama z breznom in etažami, poševna jama	geomorfp	državni	487132	72895	3
50900	Gorski privez	Jama z breznom in etažami, poševna jama	geomorfp	državni	464930	134527	3
52910	Gorski skedenj	Brezno	geomorfp	državni	392986	128351	3
42858	Goršetova jama	Spodmol, kevdrc	geomorfp	državni	512048	40145	3
50500	Goršetova jama	Jama z breznom in etažami, poševna jama	geomorfp	državni	508497	64667	3
42855	Goršetova prepadnica	Brezno	geomorfp	državni	510878	40955	3
46510	Gosposka jama	Spodmol, kevdrc	geomorfp	državni	484854	66654	3
44318	Gospudov kevdrc	Brezno občasni ponor	geomorfp	državni	464183	57691	3
49571	Goteniško brezno	Poševno ali stopnjasto brezno	geomorfp	državni	480607	50348	3
54150	Gotovc	Vodoravna jama	geomorfp	državni	395259	75676	3
53054	Gotovička	Brezno	geomorfp	državni	425477	123451	3
47077	Govčevo brezno na Ricmanu	Brezno	geomorfp	državni	429364	131773	3
54337	Goveja jama	Jama z breznom in etažami, poševna jama	geomorfp	državni	442544	57600	3
45360	Governova jama	Poševno ali stopnjasto brezno	geomorfp	državni	400993	76937	3
40002	Govic	Jama občasni izvir	geomorfp	državni	410664	128387	3
41822	Gozdarjev dom	Vodoravna jama	geomorfp	državni	481108	71786	3
49016	Gozdarska jama	Brezno s stalnim ledom	geomorfp	državni	451988	51176	3
51925	Gozdec 1	Brezno	geomorfp	državni	383812	134154	3
40431	Gozdna jama	Brezno	geomorfp	državni	497470	72236	3
48508	GP12 (Kanin)	Poševno ali stopnjasto brezno	geomorfp	državni	382718	134009	3
48510	GPI	Poševno ali stopnjasto brezno	geomorfp	državni	382818	133659	3
47816	Gr 1 (Gropada)	Poševno ali stopnjasto brezno	geomorfp	državni	411998	61067	3
48084	Gr 10 (Gropada)	Poševno ali stopnjasto brezno	geomorfp	državni	412208	60967	3
48230	Gr 11 (Gropada)	Brezno	geomorfp	državni	412328	60487	3
48358	Gr 12 (Gropada)	Poševno ali stopnjasto brezno	geomorfp	državni	411518	60407	3
48350	Gr 13 (Gropada)	Poševno ali stopnjasto brezno	geomorfp	državni	411578	59087	3
49495	Gr 14 (Gropada)	Poševno ali stopnjasto brezno	geomorfp	državni	411198	59747	3
49496	Gr 15 (Gropada)	Poševno ali stopnjasto brezno	geomorfp	državni	411318	59417	3
45773	Gr 16 (Gropada)	Spodmol, kevdrc	geomorfp	državni	411128	59557	3
49497	Gr 17 (Gropada)	Poševno ali stopnjasto brezno	geomorfp	državni	411788	60857	3
49498	Gr 18 (Gropada)	Jama z breznom in etažami, poševna jama	geomorfp	državni	411778	59937	3
50608	Gr 19 (Gropada)	Brezno	geomorfp	državni	411118	60907	3
47817	Gr 2 (Gropada)	Brezno	geomorfp	državni	411608	60127	3
47818	Gr 3 (Gropada)	Brezno	geomorfp	državni	411578	59957	3
47819	Gr 4 (Gropada)	Brezno	geomorfp	državni	411588	60007	3
47820	Gr 5 (Gropada)	Brezno	geomorfp	državni	411528	59537	3
47821	Gr 6 (Gropada)	Brezno	geomorfp	državni	411468	59237	3
47822	Gr 7 (Gropada)	Poševno ali stopnjasto brezno	geomorfp	državni	411678	59697	3
47824	Gr 8 (Gropada)	Jama z breznom in etažami, poševna jama	geomorfp	državni	411834	59484	3

Ident.št.	Ime	Kratka oznaka	Zvrst	Pomen	Koordinata E	Koordinata N	režim vstopa
48083	Gr 9 (Gropada)	Poševno ali stopnjasto brezno	geomorfp	državni	411908	60847	3
45948	Gr-1 (Križan)	Brezno	geomorfp	državni	421048	41936	3
47440	Gra 1 (Gradišče)	Jama z breznom in etažami, poševna jama	geomorfp	državni	426398	46796	3
53107	Gra 10 (Gradišče)	Brezno	geomorfp	državni	425343	44704	3
48226	Gra 2 (Gradišče)	Poševno ali stopnjasto brezno	geomorfp	državni	425728	44446	3
48347	Gra 3 (Gradišče)	Jama z breznom in etažami, poševna jama	geomorfp	državni	425408	45246	3
48898	Gra 4 (Gradišče)	Poševno ali stopnjasto brezno	geomorfp	državni	426398	44446	3
48899	Gra 5 (Gradišče)	Brezno	geomorfp	državni	426378	44876	3
48900	Gra 6 (Gradišče)	Brezno	geomorfp	državni	426758	44746	3
48901	Gra 7 (Gradišče)	Brezno	geomorfp	državni	426368	44466	3
49508	Gra 8 (Gradišče)	Jama z breznom in etažami, poševna jama	geomorfp	državni	426748	45046	3
49929	Gra 9 (Gradišče)	Brezno	geomorfp	državni	426058	44666	3
44826	Grabljevčeva jama	Brezno občasni ponor	geomorfp	državni	489446	87739	3
41412	Grabrik	Jama z breznom in etažami, poševna jama	geomorfp	državni	525199	40000	3
48691	Gračanica 1	Vodoravna jama	geomorfp	državni	489785	132776	3
48692	Gračanica 2	Spodmol, kevdrc	geomorfp	državni	489999	132939	3
40086	Gradišnica	Brezno s stalnim tokom	geomorfp	državni	440715	84177	2
42098	Gradnica	Jama s stalnim tokom	geomorfp	državni	514427	39306	3
43186	Grahkov prepad	Brezno	geomorfp	državni	510733	52350	3
49533	Grahonka	Jama z breznom in etažami, poševna jama	geomorfp	državni	442479	81099	3
53786	Grahovo brezno	Brezno	geomorfp	državni	414092	68069	3
41348	Grajska grota	Spodmol, kevdrc	geomorfp	državni	433782	68128	3
42057	Grajska jama	Vodoravna jama	geomorfp	državni	486629	79486	3
48564	Grajski rov	Spodmol, kevdrc	geomorfp	državni	507511	75311	3
42515	Gramškova jama	Jama z breznom in etažami, poševna jama	geomorfp	državni	506705	128988	3
53869	Granatna jama	Brezno	geomorfp	državni	395353	77636	3
49605	Granatovka	Brezno	geomorfp	državni	503580	61088	3
48674	Grandovo brezno na Riglju	Brezno	geomorfp	državni	504836	64994	3
41312	Grapača	Poševno ali stopnjasto brezno	geomorfp	državni	395018	80707	3
48346	Grč 1 (Gročana)	Brezno	geomorfp	državni	417218	56266	3
52046	Grčev spodmol	Spodmol, kevdrc	geomorfp	državni	454213	50747	3
49886	Grčmanova jama	Vodoravna jama	geomorfp	državni	483751	54840	3
47862	Grčmanova zidanca	Spodmol, kevdrc	geomorfp	državni	483028	53161	3
46530	Grčovsko svinjsko brezno	Brezno	geomorfp	državni	482250	55814	3
42092	Grda jama	Brezno	geomorfp	državni	476941	62724	3
42420	Grda jama	Poševno ali stopnjasto brezno	geomorfp	državni	455628	49505	3
42710	Grda jama	Poševno ali stopnjasto brezno	geomorfp	državni	422628	47066	2
43868	Grda jama	Brezno	geomorfp	državni	464328	66086	3
45620	Grda jama	Jama z breznom in etažami, poševna jama	geomorfp	državni	379853	121432	3
53412	Grda jama v Lozi	Poševno ali stopnjasto brezno	geomorfp	državni	429904	64365	3
45552	Grda jama v Mali gori	Jama z breznom in etažami, poševna jama	geomorfp	državni	484589	66756	3
40831	Grdanji skedenj	Spodmol, kevdrc	geomorfp	državni	509182	45472	3
40497	Grde jame	Poševno ali stopnjasto brezno	geomorfp	državni	430841	38588	3
54537	Grde jame 1	Brezno	geomorfp	državni	437440	37811	3
54538	Grde jame 2	Brezno	geomorfp	državni	437058	38395	3
54539	Grde jame 3	Brezno	geomorfp	državni	436170	38605	3
54540	Grde jame 4	Brezno	geomorfp	državni	436705	38951	3
54541	Grde jame 5	Brezno	geomorfp	državni	436850	38878	3
49804	Grebenčeva klet	Jama z breznom in etažami, poševna jama	geomorfp	državni	454663	91619	3
50509	Grecljevka	Brezno	geomorfp	državni	489788	70210	3
42122	Gredelca	Jama z breznom in etažami, poševna jama	geomorfp	državni	473979	82736	3
44671	Gregčeva jama	Vodoravna jama	geomorfp	državni	483496	69062	3
48133	Gregčeva jama	Jama z breznom in etažami, poševna jama	geomorfp	državni	478639	68387	3
45307	Gregorečeva pečina	Jama z breznom in etažami, poševna jama	geomorfp	državni	422414	47329	3
50467	Gregoričeva jama	Brezno	geomorfp	državni	484527	74210	3
40404	Gregoričeva prepad	Jama z breznom in etažami, poševna jama	geomorfp	državni	427310	139888	3
53589	Gregorjeva jama	Jama občasni ponor ob občasnem toku	geomorfp	državni	469393	66566	3
41775	Gregorjeva kamra	Jama z breznom in etažami, poševna jama	geomorfp	državni	432890	89177	3
52681	Gregova špranja	Poševno ali stopnjasto brezno	geomorfp	državni	494390	123770	3
49786	Grelc	Brezno	geomorfp	državni	479538	57766	3
48065	Grenjak	Spodmol, kevdrc	geomorfp	državni	433578	60326	3
53624	Grenkosladka	Jama z breznom in etažami, poševna jama	geomorfp	državni	443812	85683	3
46462	Grez Fojba	Spodmol, kevdrc	geomorfp	državni	445774	90229	3
52347	Grez na avtocesti pri viaduktu Črni Kal	Brezno	geomorfp	državni	411872	47549	3
43648	Grez na Logaškem polju	Brezno	geomorfp	državni	440129	87737	3
40422	Grezna jama	Spodmol, kevdrc	geomorfp	državni	500229	72585	3
45150	Grezница	Poševno ali stopnjasto brezno	geomorfp	državni	500676	64235	3
50944	Gričarjev skedenc	Spodmol, kevdrc	geomorfp	državni	492603	70821	3
50681	Gričarjeva jama	Brezno	geomorfp	državni	499276	81036	3
48308	Gričnica	Spodmol, kevdrc	geomorfp	državni	465956	80780	3
46901	Grintloch	Poševno ali stopnjasto brezno	geomorfp	državni	429574	122248	3
52176	Grintovca	Jama z breznom in etažami, poševna jama	geomorfp	državni	492420	60374	3
42341	Griška jama	Jama s stalnim tokom	geomorfp	državni	476750	69456	3
48565	Grivčeva jama	Brezno	geomorfp	državni	503331	78259	3
50322	Grizli Adams 1	Brezno	geomorfp	državni	504399	51609	3
50323	Grizli Adams 2	Brezno	geomorfp	državni	504445	51508	3
50324	Grizli Adams 3	Jama z breznom in etažami, poševna jama	geomorfp	državni	504381	51778	3
50325	Grizli Adams 4	Brezno	geomorfp	državni	504195	52011	3
50326	Grizli Adams 5	Brezno	geomorfp	državni	504223	52116	3
50327	Grizli Adams 6	Brezno	geomorfp	državni	504082	52086	3
41109	Griža jama	Poševno ali stopnjasto brezno	geomorfp	državni	418718	56736	3
41991	Grižarjevo brezno	Brezno	geomorfp	državni	428578	84937	3
47112	Grižica	Brezno	geomorfp	državni	394876	80732	3
45367	Grižnikova jama	Jama z breznom in etažami, poševna jama	geomorfp	državni	405598	78462	3
49899	Grmova jama	Brezno	geomorfp	državni	482228	81014	3
45540	Grmovljanka pri Pungartu	Jama z breznom in etažami, poševna jama	geomorfp	državni	474928	50746	3
45454	Grmovo brezno	Brezno	geomorfp	državni	497214	62502	3
46958	Grobiščeva jama	Brezno	geomorfp	državni	397406	78354	3
44239	Grobnica	Jama z breznom in etažami, poševna jama	geomorfp	državni	457750	59015	3
44676	Grobnica	Jama z breznom in etažami, poševna jama	geomorfp	državni	496378	58736	3
51977	Grofja miza 1	Jama z breznom in etažami, poševna jama	geomorfp	državni	501387	67413	3
51978	Grofja miza 2	Brezno	geomorfp	državni	501939	67051	3
52617	Grofja miza 3	Jama z breznom in etažami, poševna jama	geomorfp	državni	501827	67274	3
53432	Grofja miza 3	Brezno	geomorfp	državni	500859	66722	3
53504	Grofja miza 4	Brezno	geomorfp	državni	501029	66775	3
53505	Grofja miza 5	Jama z breznom in etažami, poševna jama	geomorfp	državni	501172	66780	3
53506	Grofja miza 6	Brezno	geomorfp	državni	501578	67724	3
53507	Grofja miza 7	Brezno	geomorfp	državni	501416	67685	3
53508	Grofja miza 8	Brezno	geomorfp	državni	500895	66631	3
54237	Grofja miza 8	Brezno	geomorfp	državni	501744	67077	3
54499	Grofja miza 9	Jama z breznom in etažami, poševna jama	geomorfp	državni	500335	67141	3
46289	Grofova jama	Jama z breznom in etažami, poševna jama	geomorfp	državni	393344	74087	3
50641	Grofovo brezno	Brezno	geomorfp	državni	458296	91847	3
42065	Grogovčev brezen	Brezno	geomorfp	državni	446431	116335	3
42499	Grogovo brezno	Brezno	geomorfp	državni	425578	92137	3
45741	Grohotna jama 1	Poševno ali stopnjasto brezno	geomorfp	državni	459093	46226	3
45742	Grohotna jama 2	Brezno	geomorfp	državni	459348	46716	3
48817	Grom in pekel	Jama z breznom in etažami, poševna jama	geomorfp	državni	432362	41307	3
43703	Gromova jama	Poševno ali stopnjasto brezno	geomorfp	državni	411166	61025	3
50649	Gromova jama	Brezno	geomorfp	državni	421353	122547	3
45892	Gropača v Belem Kalu	Vodoravna jama	geomorfp	državni	394288	80807	3
45567	Grota	Jama stalni izvir	geomorfp	državni	516772	64849	3
52393	Grota	Jama z breznom in etažami, poševna jama	geomorfp	državni	407488	81516	3
51022	Grozilda	Brezno s snegom	geomorfp	državni	458380	48205	3
44203	Grozno brezno	Jama z bazeni nakapane vode	geomorfp	državni	490328	52186	3
45335	Gručmanova jama	Jama z breznom in etažami, poševna jama	geomorfp	državni	478979	79986	3
41893	Grujina jama	Poševno ali stopnjasto brezno	geomorfp	državni	524328	38735	3
49157	Grumovo brezno	Brezno	geomorfp	državni	496893	71614	3
49843	Grupača	Brezno	geomorfp	državni	427798	41550	3
44619	Gruska (izvir)	Jama občasni izvir	geomorfp	državni	544060	105994	3
41374	Gruska jama	Vodoravna jama	geomorfp	državni	544075	106004	3
53163	Grvn	Poševno ali stopnjasto brezno, Jamski sistem	geomorfp	državni	414485	122726	3
40686	Gučanov brezen	Brezno	geomorfp	državni	453334	104357	3
49349	Gulčevka	Brezno	geomorfp	državni	410489	72611	3
48124	Gulliver	Poševno ali stopnjasto brezno	geomorfp	državni	386628	137219	3
45428	Gustinčičev dihalnik	Jama z breznom in etažami, poševna jama	geomorfp	državni	415168	59743	3
44390	Gustinčičeva jama	Poševno ali stopnjasto brezno	geomorfp	državni	412678	61367	3
47200	Gustinčičeva jama v Blažčevi dolini	Vodoravna jama	geomorfp	državni	415033	59987	1
48466	Gušterjevo brezno	Poševno ali stopnjasto brezno	geomorfp	državni	429748	81957	3

Ident.št.	Ime	Kratka oznaka	Zvrst	Pomen	Koordinata E	Koordinata N	režim vstopa
40256	Guštinov kevdrc	Spodmol, kevdrc	geomorfp	državni	449888	76246	3
47698	Guštinova jama	Spodmol, kevdrc	geomorfp	državni	446578	46236	3
48994	Guzejeva jama	Spodmol, kevdrc	geomorfp	državni	527404	115480	3
49503	Gv 1 (Goli vrh)	Brezno	geomorfp	državni	415558	61287	3
53478	Gvišn	Brezno	geomorfp	državni	413892	123019	3
46492	Gz 10	Brezno	geomorfp	državni	422708	43766	3
46493	Gz 11	Brezno	geomorfp	državni	422708	43756	3
46494	Gz 12	Brezno	geomorfp	državni	422668	43706	3
47199	Gz 13 (Gozdičje)	Brezno	geomorfp	državni	422968	43836	3
49927	Gz 14 (Gozdičje)	Brezno	geomorfp	državni	422738	44016	3
49928	Gz 15 (Gozdičje)	Poševno ali stopnjasto brezno	geomorfp	državni	422798	43916	3
46486	Gz 4	Brezno	geomorfp	državni	422688	43966	3
46487	Gz 5	Brezno	geomorfp	državni	422628	43816	3
46488	Gz 6	Brezno	geomorfp	državni	422618	43806	3
46489	Gz 7	Brezno	geomorfp	državni	422688	43816	3
46490	Gz 8	Brezno	geomorfp	državni	422718	43796	3
46491	Gz 9	Spodmol, kevdrc	geomorfp	državni	422718	43806	3
42613	H 1 (Kanin)	Brezno s snegom	geomorfp	državni	382708	136639	3
45996	H 10 (Kanin)	Poševno ali stopnjasto brezno	geomorfp	državni	382703	136331	3
45997	H 11 (Kanin)	Brezno s snegom	geomorfp	državni	382714	136332	3
47722	H 12	Brezno s snegom	geomorfp	državni	382861	136187	3
47856	H 13 (Kanin)	Brezno s snegom	geomorfp	državni	382738	136266	3
40345	H 14	Brezno s snegom	geomorfp	državni	382721	136153	3
47857	H 15 (Kanin)	Brezno s snegom	geomorfp	državni	382820	136125	3
48031	H 16	Brezno	geomorfp	državni	382673	136697	3
48032	H 17	Brezno	geomorfp	državni	382669	136695	3
48033	H 18	Jama z breznom in etažami, poševna jama	geomorfp	državni	382651	136682	3
48034	H 19	Spodmol, kevdrc	geomorfp	državni	382737	136253	3
42614	H 2 (Kanin)	Brezno s snegom	geomorfp	državni	382648	136599	3
48035	H 20	Poševno ali stopnjasto brezno	geomorfp	državni	382729	136229	3
42615	H 3 (Kanin)	Poševno ali stopnjasto brezno	geomorfp	državni	382618	136669	3
42616	H 4 (Kanin)	Brezno s snegom	geomorfp	državni	382578	136699	3
47546	H 5 Kanin	Brezno	geomorfp	državni	382695	136372	3
45992	H 6 (Kanin)	Poševno ali stopnjasto brezno	geomorfp	državni	382682	136370	3
45993	H 7 (Kanin)	Brezno	geomorfp	državni	382675	136362	3
45994	H 8 (Kanin)	Poševno ali stopnjasto brezno	geomorfp	državni	382674	136371	3
45995	H 9 (Kanin)	Poševno ali stopnjasto brezno	geomorfp	državni	382659	136392	3
44947	H-04 (Brezovica)	Poševno ali stopnjasto brezno	geomorfp	državni	439404	128937	3
44948	H-05 (Brezovica)	Vodoravna jama	geomorfp	državni	439304	129037	3
44949	H-06 (Brezovica)	Jama z breznom in etažami, poševna jama	geomorfp	državni	439329	129087	3
44950	H-07 (Brezovica)	Jama z breznom in etažami, poševna jama	geomorfp	državni	439349	129087	3
45514	H-08 (Brezovica)	Jama z breznom in etažami, poševna jama	geomorfp	državni	439369	128987	3
45515	H-09 (Brezovica)	Jama z breznom in etažami, poševna jama	geomorfp	državni	439379	128997	3
45516	H-10 (Brezovica)	Jama z breznom in etažami, poševna jama	geomorfp	državni	439389	128997	3
45517	H-12 (Brezovica)	Brezno	geomorfp	državni	439499	128997	3
45518	H-13 (Brezovica)	Jama z breznom in etažami, poševna jama	geomorfp	državni	439499	128977	3
45519	H-14 (Brezovica)	Poševno ali stopnjasto brezno	geomorfp	državni	439499	128997	3
53176	H-15 (Brezovica)	Vodoravna jama	geomorfp	državni	439159	129355	3
53177	H-16 (Brezovica)	Poševno ali stopnjasto brezno	geomorfp	državni	439383	129250	3
53178	H-17 (Brezovica)	Poševno ali stopnjasto brezno	geomorfp	državni	439394	129297	3
40487	Habečkov brezen	Jamski sistem, Jama občasni ponor	geomorfp	državni	425764	90491	3
44068	Habetov šac	Poševno ali stopnjasto brezno	geomorfp	državni	423728	87137	3
43062	Habičev kevderc	Spodmol, kevdrc	geomorfp	državni	442241	81494	3
41791	Habjanov brezn	Jama občasni ponor	geomorfp	državni	431628	89657	3
44419	Habjanova jama	Jama z breznom in etažami, poševna jama	geomorfp	državni	432132	87697	3
42682	Habjanovo brezno	Brezno	geomorfp	državni	431598	87907	3
40540	Hacetova luknja	Brezno	geomorfp	državni	458138	63676	3
41801	Hajdučka jama	Jama z breznom in etažami, poševna jama	geomorfp	državni	520618	44599	3
49668	Hajnovca	Jama z breznom in etažami, poševna jama	geomorfp	državni	426045	45375	2
41282	Handlerska jama	Vodoravna jama	geomorfp	državni	483208	50396	3
45016	Haudejeva razpoka	Brezno	geomorfp	državni	475630	140487	3
42171	Hauptmanov kevderc	Vodoravna jama	geomorfp	državni	438288	71641	3
47175	Hb 1 (Hrbec)	Brezno	geomorfp	državni	417710	72592	3
43726	Helektitovo brezno	Poševno ali stopnjasto brezno	geomorfp	državni	410013	62447	3
49639	Hermanov brlog	Spodmol, kevdrc	geomorfp	državni	441943	81577	3
43115	Hermanova jama	Poševno ali stopnjasto brezno	geomorfp	državni	440598	81917	3
44899	Hermanovo brezno v oddelku 31/d	Brezno	geomorfp	državni	444329	79875	3
48459	Hermine 1	Vodoravna jama	geomorfp	državni	411537	85844	3
48460	Hermine 2	Vodoravna jama	geomorfp	državni	411667	86027	3
48461	Hermine 3	Spodmol, kevdrc	geomorfp	državni	411650	85896	3
48462	Hermine 4	Spodmol, kevdrc	geomorfp	državni	411723	86426	3
47096	Hgrupa na Kunicah	Brezno	geomorfp	državni	385943	103189	3
47179	Hinavski dihalnik	Brezno	geomorfp	državni	415038	90947	3
43094	Hišno brezno	Poševno ali stopnjasto brezno	geomorfp	državni	477933	68086	3
50792	Hitijeva luknja	Brezno	geomorfp	državni	445205	81341	3
54542	Hitijevka	Brezno	geomorfp	državni	494030	45131	3
46718	Hladilnik	Vodoravna jama	geomorfp	državni	457477	50475	3
49912	Hladilnik	Poševno ali stopnjasto brezno	geomorfp	državni	381242	135303	3
52732	Hladilnik na Ravniku	Vodoravna jama	geomorfp	državni	448258	79614	3
49003	Hladilnik pod Ostrim vrhom	Spodmol, kevdrc	geomorfp	državni	474665	64872	3
47182	Hladilnik pred Kozjimi stenami	Brezno s stalnim ledom	geomorfp	državni	414857	91431	3
47050	Hladilnik v Možicu	Brezno s stalnim ledom	geomorfp	državni	422420	123140	3
47760	Hladnikova jama	Jama z breznom in etažami, poševna jama	geomorfp	državni	442230	86045	3
43477	Hladno brezno	Brezno	geomorfp	državni	487278	56061	3
50889	Hladnoča	Brezno s stalnim ledom	geomorfp	državni	464804	134415	3
52250	Hlapšje brezno	Brezno	geomorfp	državni	456732	56066	3
43456	Hlastejeva jama	Jama z breznom in etažami, poševna jama	geomorfp	državni	500639	127685	3
52733	Hlev ob Pretrški cesti	Vodoravna jama	geomorfp	državni	449883	76824	3
48767	Hlodovita čurka	Brezno	geomorfp	državni	453043	50482	3
45032	Hlodovka	Poševno ali stopnjasto brezno	geomorfp	državni	477110	133236	3
52984	Hlodovka	Jama z breznom in etažami, poševna jama	geomorfp	državni	487205	53820	3
46919	Ho 1	Spodmol, kevdrc	geomorfp	državni	423858	48636	3
46923	Ho 2	Brezno	geomorfp	državni	423538	48826	3
47434	Ho 3 (Hotična)	Brezno	geomorfp	državni	424448	48396	3
47433	Ho 4 (Hotična)	Vodoravna jama	geomorfp	državni	424458	48046	3
50196	Hobijev bivak	Poševno ali stopnjasto brezno	geomorfp	državni	498658	62445	3
49939	Hobitin	Spodmol, kevdrc	geomorfp	državni	397082	78354	3
44427	Hočevarjeva jama	Brezno	geomorfp	državni	479075	79262	3
48721	Hočevarjevo brezno	Brezno	geomorfp	državni	486197	74727	3
48091	Hodnikova jama	Jama z breznom in etažami, poševna jama	geomorfp	državni	444074	88227	3
52950	Hom 1	Poševno ali stopnjasto brezno	geomorfp	državni	438095	124014	3
52951	Hom 2	Poševno ali stopnjasto brezno	geomorfp	državni	438035	124003	3
52952	Hom 3	Poševno ali stopnjasto brezno	geomorfp	državni	437969	123976	3
52953	Hom 4	Poševno ali stopnjasto brezno	geomorfp	državni	437931	124013	3
52954	Hom 5	Poševno ali stopnjasto brezno	geomorfp	državni	437891	123955	3
52955	Hom 6	Poševno ali stopnjasto brezno	geomorfp	državni	437694	123917	3
43724	Hornova jama	Jama z breznom in etažami, poševna jama	geomorfp	državni	398649	143208	3
45727	Horvatov kevdrc	Spodmol, kevdrc	geomorfp	državni	432638	82077	3
45429	Horvatova jama	Jama z breznom in etažami, poševna jama	geomorfp	državni	427828	87677	3
40360	Hotavlje	Jama občasni izvir	geomorfp	državni	399198	115113	3
41173	Hotiške ponikve	Jama občasni ponor ob stalnem toku, Jamski sistem	geomorfp, hidr	državni	424383	48646	2
48401	Hotunjka	Vodoravna jama	geomorfp	državni	506157	130641	3
46988	Hr 13 (Hrušica)	Brezno	geomorfp	državni	429883	41966	3
47451	Hr 14 (Hrušica)-Jama na Slemce	Brezno	geomorfp	državni	431118	42316	3
47452	Hr 15 (Hrušica)	Brezno	geomorfp	državni	430618	42386	3
47453	Hr 16 (Hrušica)	Brezno	geomorfp	državni	430318	42406	3
47764	Hr 17 (Hrušica)	Spodmol, kevdrc	geomorfp	državni	430798	42156	3
47781	Hr 18 (Hrušica)	Brezno	geomorfp	državni	430738	42156	3
47765	Hr 19 (Hrušica)	Brezno	geomorfp	državni	430758	42036	3
47766	Hr 20 (Hrušica)	Brezno	geomorfp	državni	430918	41996	3
47767	Hr 21 (Hrušica)	Brezno	geomorfp	državni	430908	41966	3
47782	Hr 22 (Hrušica)	Brezno	geomorfp	državni	430958	41936	3
47768	Hr 23 (Hrušica)	Brezno	geomorfp	državni	430948	41926	3
47769	Hr 24 (Hrušica)	Brezno	geomorfp	državni	430928	41956	3
47770	Hr 25 (Hrušica)	Brezno	geomorfp	državni	430988	41906	3
47771	Hr 26 (Hrušica)	Brezno	geomorfp	državni	430988	41896	3
47772	Hr 27 (Hrušica)	Brezno	geomorfp	državni	430998	41896	3
47773	Hr 28 (Hrušica)	Brezno	geomorfp	državni	431168	41926	3
48218	Hr 29 (Hrušica)	Jama z breznom in etažami, poševna jama	geomorfp	državni	431098	41396	3

Ident.št.	Ime	Kratka oznaka	Zvrst	Pomen	Koordinata E	Koordinata N	režim vstopa
48219	Hr 30 (Hrušica)	Brezno	geomorfp	državni	431248	41436	3
48220	Hr 31 (Hrušica)	Brezno	geomorfp	državni	431188	41396	3
48221	Hr 32 (Hrušica)	Jama z breznom in etažami, poševna jama	geomorfp	državni	431198	41596	3
49930	Hr 33 (Hrušica)	Jama z breznom in etažami, poševna jama	geomorfp	državni	430568	42266	3
50594	Hr 34 (Hrušica)	Brezno	geomorfp	državni	431898	40556	3
50595	Hr 35 (Hrušica)	Jama z breznom in etažami, poševna jama	geomorfp	državni	431478	40466	3
50596	Hr 36 (Hrušica)	Jama z breznom in etažami, poševna jama	geomorfp	državni	431613	40646	3
50597	Hr 37 (Hrušica)	Brezno	geomorfp	državni	430833	41226	3
50598	Hr 38 (Hrušica)	Jama z breznom in etažami, poševna jama	geomorfp	državni	431453	40726	3
50599	Hr 39 (Hrušica)	Brezno	geomorfp	državni	431043	41566	3
50600	Hr 40 (Hrušica)	Jama z breznom in etažami, poševna jama	geomorfp	državni	431453	41281	3
50601	Hr 41 (Hrušica)	Vodoravna jama	geomorfp	državni	431298	41196	3
50602	Hr 42 (Hrušica)	Brezno	geomorfp	državni	431123	41556	3
50603	Hr 43 (Hrušica)	Brezno	geomorfp	državni	431328	40746	3
50804	Hr 44 (Hrušica)	Brezno	geomorfp	državni	429073	41926	3
50805	Hr 45 (Hrušica)	Brezno	geomorfp	državni	429213	42051	3
50806	Hr 46 (Hrušica)	Brezno	geomorfp	državni	429173	41986	3
50807	Hr 47 (Hrušica)	Brezno	geomorfp	državni	429308	42141	3
50808	Hr 48 (Hrušica)	Brezno	geomorfp	državni	429248	42171	3
54543	Hr 49 (Hrušica)	Brezno	geomorfp	državni	430854	41996	3
45951	Hr-1 (Hrušica)	Poševno ali stopnjasto brezno	geomorfp	državni	430768	43226	3
45956	Hr-10 (Hrušica)	Poševno ali stopnjasto brezno	geomorfp	državni	431968	41496	3
45957	Hr-11 (Hrušica)	Poševno ali stopnjasto brezno	geomorfp	državni	432008	41436	3
45952	Hr-3 (Hrušica)	Brezno	geomorfp	državni	432018	41406	3
45953	Hr-7 (Hrušica)	Poševno ali stopnjasto brezno	geomorfp	državni	431328	41726	3
45954	Hr-8 (Hrušica)	Jama z breznom in etažami, poševna jama	geomorfp	državni	431848	43366	3
45955	Hr-9 (Hrušica)	Poševno ali stopnjasto brezno	geomorfp	državni	431908	43376	3
41522	Hram	Spodmol, kevdrc	geomorfp	državni	429948	76487	3
45532	Hram	Poševno ali stopnjasto brezno	geomorfp	državni	398309	80057	3
41131	Hramič	Vodoravna jama	geomorfp	državni	421328	51226	3
49013	Hramič	Spodmol, kevdrc	geomorfp	državni	442123	40479	3
53371	Hrastje	Jama z breznom in etažami, poševna jama	geomorfp	državni	478464	68220	3
49140	Hrastovka	Jama z breznom in etažami, poševna jama	geomorfp	državni	510208	65337	3
40024	Hrencova jama	Jama z breznom in etažami, poševna jama	geomorfp	državni	445431	86975	3
40627	Hrenovo brezno	Brezno	geomorfp	državni	450288	76624	3
40663	Hrenovo brezno	Brezno	geomorfp	državni	445519	85457	3
42419	Hribarjevo brezno	Jama z breznom in etažami, poševna jama	geomorfp	državni	472829	85736	3
41211	Hribarska jama	Jama občasni izvir ob občasnem toku	geomorfp	državni	512834	52672	3
54566	Hribrska zijalka	Vodoravna jama	geomorfp	državni	475610	143227	3
50296	Hrovatinka	Brezno	geomorfp	državni	443585	82051	3
42788	Hrovatova jama	Brezno	geomorfp	državni	510252	42472	3
47166	Hrp 1 (Hrpelje)	Jama z breznom in etažami, poševna jama	geomorfp	državni	417488	51096	3
47165	Hrp 2 (Hrpelje)	Brezno	geomorfp	državni	417548	50696	3
47164	Hrp 3 (Hrpelje)	Spodmol, kevdrc	geomorfp	državni	417656	50611	3
47167	Hrp 5 (Hrpelje)	Poševno ali stopnjasto brezno	geomorfp	državni	417588	51106	3
47168	Hrp 7 (Hrpelje)	Brezno	geomorfp	državni	417148	51896	3
50605	Hrp 8 (Hrpelje)	Poševno ali stopnjasto brezno	geomorfp	državni	418398	51161	3
49246	Hrustolada	Brezno	geomorfp	državni	431908	41395	3
43636	Hrvatova jama	Brezno	geomorfp	državni	485339	77426	3
47566	Hrvatovo brezno	Jama z breznom in etažami, poševna jama	geomorfp	državni	443768	61734	3
43377	Hubatarjeva jama	Jama občasni izvir	geomorfp	državni	443399	101217	3
50727	Hubelj 4	Jama občasni izvir ob občasnem toku, Jamski sistem	geomorfp	državni	415705	85566	3
42879	Hubljeva kuhna	Jama občasni izvir, Jamski sistem	geomorfp	državni	415796	85529	3
50076	Huda jama	Poševno ali stopnjasto brezno	geomorfp	državni	382975	136554	3
40413	Huda luknja	Jama stalni izvir, Jamski sistem	geomorfp	državni	513402	141653	2
43329	Huda luknja	Poševno ali stopnjasto brezno	geomorfp	državni	494278	58536	3
42318	Huda luknja nad Črničami	Vodoravna jama	geomorfp	državni	405759	86687	3
40478	Huda luknja pri Letušu	Vodoravna jama	geomorfp	državni	501322	130771	3
43191	Huda luknja pri Radljah	Jama s stalnim tokom	geomorfp, zool	državni	517227	164456	2
54403	Hudi brlog	Vodoravna jama	geomorfp	državni	498007	141174	3
41196	Hudičev gradič	Vodoravna jama	geomorfp	državni	439502	138338	3
42345	Hudičeva jama	Brezno	geomorfp	državni	508720	67658	3
47020	Hudičeva jama	Brezno	geomorfp	državni	488938	65936	3
43912	Hudičeva luknja	Jama z breznom in etažami, poševna jama	geomorfp	državni	488553	53361	3
44196	Hudičeva luknja	Jama z breznom in etažami, poševna jama	geomorfp	državni	536260	123935	3
46443	Hudičeva luknja	Vodoravna jama	geomorfp	državni	428929	137538	3
40330	Hudičevo brezno	Brezno	geomorfp	državni	440547	81486	3
54464	Hudičkova shramba	Brezno	geomorfp	državni	457196	132572	3
44920	Hudo brezno	Brezno	geomorfp	državni	493128	51611	3
43444	Hudo žrelo	Poševno ali stopnjasto brezno	geomorfp	državni	511022	38486	3
40528	Hudournik	Jama stalni izvir	geomorfp	državni	468589	83590	3
43704	Huslova pečina	Jama z breznom in etažami, poševna jama	geomorfp	državni	410198	61457	3
41862	Hvalova jama	Jama občasni izvir ob stalnem toku	geomorfp	državni	410058	104077	3
42825	I 10 (Kanin)	Brezno	geomorfp	državni	382073	133754	3
42988	I 11 (Kanin)	Poševno ali stopnjasto brezno	geomorfp	državni	382138	133799	3
42826	I 12 (Kanin)	Brezno s snegom	geomorfp	državni	382143	133769	3
42989	I 13 (Kanin)	Brezno s stalnim ledom	geomorfp	državni	382243	133796	3
42823	I 14 (Kanin)	Poševno ali stopnjasto brezno	geomorfp	državni	382243	133769	3
42827	I 15 (Kanin)	Poševno ali stopnjasto brezno	geomorfp	državni	382313	133669	3
42828	I 17 (Kanin)	Brezno	geomorfp	državni	382273	133679	3
42990	I 20a (Kanin)	Jama z breznom in etažami, poševna jama	geomorfp	državni	382338	133639	3
42991	I 20b (Kanin)	Brezno	geomorfp	državni	382468	133649	3
42992	I 21 (Kanin)	Brezno s snegom	geomorfp	državni	382363	133694	3
42994	I 23 (Kanin)	Poševno ali stopnjasto brezno	geomorfp	državni	382413	133619	3
42995	I 24 (Kanin)	Brezno s snegom	geomorfp	državni	382438	133664	3
42996	I 25 (Kanin)	Brezno s snegom	geomorfp	državni	382483	133669	3
42997	I 26 (Kanin)	Poševno ali stopnjasto brezno	geomorfp	državni	382168	133784	3
42998	I 27 (Kanin)	Brezno s snegom	geomorfp	državni	382188	133814	3
42999	I 28 (Kanin)	Poševno ali stopnjasto brezno	geomorfp	državni	382388	133809	3
43001	I 29 (Kanin)	Brezno s snegom	geomorfp	državni	382338	133909	3
43137	I 2a (Kanin)	Brezno s snegom	geomorfp	državni	382213	133849	3
42821	I 2b (Kanin)	Vodoravna jama	geomorfp	državni	382393	133574	3
42822	I 3 (Kanin)	Brezno s snegom	geomorfp	državni	382233	133869	3
43002	I 30 (Kanin)	Brezno	geomorfp	državni	382363	133869	3
43003	I 31 (Kanin)	Brezno s snegom	geomorfp	državni	382328	133844	3
43004	I 32 (Kanin)	Brezno s snegom	geomorfp	državni	382428	133909	3
43005	I 33 (Kanin)	Jama s snegom	geomorfp	državni	382393	133989	3
43006	I 34 (Kanin)	Brezno s snegom	geomorfp	državni	382373	134004	3
43007	I 35 (Kanin)	Brezno s snegom	geomorfp	državni	382363	134044	3
43008	I 36 (Kanin)	Poševno ali stopnjasto brezno	geomorfp	državni	382368	134079	3
43009	I 37 (Kanin)	Poševno ali stopnjasto brezno	geomorfp	državni	382478	133639	3
43010	I 38 (Kanin)	Brezno s snegom	geomorfp	državni	382343	133699	3
43011	I 39 (Kanin)	Brezno	geomorfp	državni	382323	133709	3
42984	I 4 (Kanin)	Brezno s snegom	geomorfp	državni	382133	133819	3
43012	I 40 (Kanin)	Poševno ali stopnjasto brezno	geomorfp	državni	382283	133734	3
43013	I 41 (Kanin)	Jama z breznom in etažami, poševna jama	geomorfp	državni	382268	133819	3
43014	I 42 (Kanin)	Brezno	geomorfp	državni	382278	133854	3
43015	I 43 (Kanin)	Jama s snegom	geomorfp	državni	382158	133528	3
43016	I 44 (Kanin)	Brezno s snegom	geomorfp	državni	382118	133889	3
43017	I 45 (Kanin)	Brezno s snegom	geomorfp	državni	382413	133944	3
42985	I 5 (Kanin)	Brezno s stalnim ledom	geomorfp	državni	382122	133834	3
47076	I 51 (Kanin)	Brezno s snegom	geomorfp	državni	382078	133904	3
47075	I 52 (Kanin)	Poševno ali stopnjasto brezno	geomorfp	državni	382098	133904	3
47066	I 53 (Kanin)	Brezno	geomorfp	državni	382113	133824	3
50655	I 5a (Kanin)	Poševno ali stopnjasto brezno	geomorfp	državni	382133	133861	3
42986	I 6 (Kanin)	Brezno	geomorfp	državni	382118	133714	3
42824	I 7 (Kanin)	Brezno	geomorfp	državni	382088	133724	3
42987	I 8 (Kanin)	Brezno s snegom	geomorfp	državni	382093	133829	3
47081	IB 1 (Kanin)	Poševno ali stopnjasto brezno	geomorfp	državni	380513	134094	3
49075	Ičotova globočina	Poševno ali stopnjasto brezno	geomorfp	državni	446008	80491	3
42745	Ičotova jama	Poševno ali stopnjasto brezno	geomorfp	državni	441589	82194	3
50412	Idrska pečina	Spodmol, kevdrc	geomorfp	državni	391665	121992	3
53461	IF 1 (Kanin)	Poševno ali stopnjasto brezno	geomorfp	državni	382287	134118	3
52985	Igla	Brezno	geomorfp	državni	506693	48140	3
50654	Ignoranca A.M.	Brezno	geomorfp	državni	459113	44874	3
49669	Igorjeva groza	Jama z breznom in etažami, poševna jama	geomorfp	državni	500896	84671	3
43862	Igorjevo brezno	Jama s snegom	geomorfp	državni	410429	137488	3
40046	Ihanšica	Vodoravna jama	geomorfp	državni	472769	109166	2
42908	Ikina jama	Brezno	geomorfp	državni	441578	82367	3

Ident.št.	Ime	Kratka oznaka	Zvrst	Pomen	Koordinata E	Koordinata N	režim vstopa
51927	Ilonka v Lozi	Jama z breznom in etažami, poševna jama	geomorfp	državni	431168	62756	3
41192	Ilovška jama	Brezno	geomorfp	državni	484934	92376	3
49253	Inkova jama	Brezno	geomorfp	državni	432214	41237	3
53169	Inoks jama	Jama z breznom in etažami, poševna jama	geomorfp	državni	433081	40103	2
50793	Intiharjeva luknja	Brezno	geomorfp	državni	445203	81314	3
53108	Iskana jama	Vodoravna jama	geomorfp	državni	427924	40385	3
49825	Iskana jama na Lubniku	Spodmol, kevdrc	geomorfp	državni	442939	115057	3
42691	Iskano brezno	Jama z breznom in etažami, poševna jama	geomorfp	državni	456828	52236	3
54659	Ismetova jama	Brezno	geomorfp	državni	408986	65810	3
40343	Istenič Francova jama	Brezno	geomorfp	državni	441838	83717	3
40333	Istenič Janezova jama	Poševno ali stopnjasto brezno	geomorfp	državni	441732	82129	3
52734	Isko okno	Brezno	geomorfp	državni	461502	85151	3
42399	Ivačičeva jama	Jama s stalnim ledom	geomorfp	državni	411449	138272	3
41042	Ivančkov brezen 1	Poševno ali stopnjasto brezno	geomorfp	državni	405903	106802	3
41043	Ivančkov brezen 2	Brezno	geomorfp	državni	405678	106887	3
52735	Ivanja jama	Vodoravna jama	geomorfp	državni	439391	67348	3
54662	Ivanjina kozlarija	Jama z breznom in etažami, poševna jama	geomorfp	državni	461299	84591	3
44980	Ivanov brezen	Spodmol, kevdrc	geomorfp	državni	441728	81457	3
49867	Ivanove doline	Jama z breznom in etažami, poševna jama	geomorfp	državni	464408	57636	3
48956	Ivanovka 1	Brezno	geomorfp	državni	511931	63483	3
48957	Ivanovka 2	Brezno	geomorfp	državni	511945	63468	3
48474	Izgubljena jama pri Lenarčici	Jama z breznom in etažami, poševna jama	geomorfp	državni	442964	87112	3
54418	Izgubljena jama pri Poljanah	Brezno	geomorfp	državni	429163	40625	3
54204	Izgubljeni prepih	Vodoravna jama	geomorfp	državni	441376	125157	3
43289	Izgubljeno brezno	Brezno	geomorfp	državni	444629	82487	3
48749	Izgubljeno brezno	Poševno ali stopnjasto brezno	geomorfp	državni	513597	63188	3
51033	Izkopana jama pri Malem Kamojstrniku	Brezno	geomorfp	državni	446873	69979	3
42425	Izolansko brezno	Vodokazno brezno	geomorfp	državni	395537	45477	3
48648	Izvir 2 pri Dulanovem mlinu	Jama občasni izvir	geomorfp	državni	412079	81125	3
46924	Izvir Bilpa	Jama stalni izvir	geomorfp	državni	497039	41442	2
47059	Izvir Boček	Jama občasni izvir	geomorfp	državni	383549	131765	3
48522	Izvir Čabranke	Jama občasni izvir	geomorfp	državni	472088	51506	3
50497	Izvir Dolskega potoka	Jama občasni izvir ob stalnem toku	geomorfp	državni	503961	39931	3
50779	Izvir jamske školjke	Jama stalni izvir	geomorfp	državni	518003	54101	2
45022	Izvir Krope	Jama občasni izvir ob občasnem toku	geomorfp	državni	414189	130918	3
46925	Izvir Krope pri Gornjem gradu	Jama stalni izvir	geomorfp	državni	487510	127926	3
46415	Izvir Ljubija	Jama stalni izvir	geomorfp	državni	495157	140393	3
52047	Izvir Marija Magdalena	Jama občasni izvir	geomorfp	državni	451963	71814	2
42804	Izvir Mrzleka	Jama stalni izvir	geomorfp	državni	394613	95781	3
50172	Izvir Obrh	Jama stalni izvir	geomorfp	državni	524781	56996	3
48802	Izvir Obrščice	Jama stalni izvir	geomorfp	državni	512853	41827	2
46126	Izvir pod orehom	Jama stalni izvir	geomorfp	državni	445684	90537	3
50171	Izvir pod Vuzelnico	Jama stalni izvir	geomorfp	državni	528361	61767	2
48128	Izvir Podstenščice	Jama občasni izvir	geomorfp	državni	467738	68956	3
48805	Izvir Podturn	Brezno občasni izvir	geomorfp	državni	512518	42165	3
46483	Izvir pri Dobruški vasi	Jama občasni izvir	geomorfp	državni	523259	83545	3
46416	Izvir pri Doniku	Jama občasni izvir	geomorfp	državni	509811	138386	3
47153	Izvir pri Dulanovem mlinu	Jama občasni izvir	geomorfp	državni	412368	81077	3
47860	Izvir pri Gotenici	Jama občasni izvir	geomorfp	državni	480049	53447	3
53370	Izvir pri Mali Gori	Jama stalni izvir	geomorfp	državni	489551	61301	3
45163	Izvir pri Podroteji	Jama stalni izvir	geomorfp	državni	424853	94512	3
45843	Izvir pri vasi Kočevske Poljane	Jama občasni izvir ob stalnem toku	geomorfp	državni	504185	65242	3
44614	Izvir Rače	Jama stalni izvir	geomorfp	državni	480549	109361	3
48803	Izvir Radeščice	Jama stalni izvir	geomorfp	državni	503078	66918	3
50578	Izvir Smečec	Jama stalni izvir	geomorfp	državni	476858	65166	3
40834	Izvir Soče	Jama stalni izvir	geomorfp	državni	401910	142133	3
51586	Izvir Stejgonca	Jama občasni izvir	geomorfp	državni	512693	52766	3
46417	Izvir v Bevčah	Jama občasni izvir	geomorfp	državni	511311	135456	3
53875	Izvir v Ravnah	Vodoravna jama	geomorfp	državni	504185	141820	3
49699	Izvir Žibrščice	Jama občasni izvir	geomorfp	državni	498146	83208	2
47617	Izvir-bruhalnik pri Spodnjih Krašah	Jama občasni izvir	geomorfp	državni	492733	126878	3
48544	Izžita luknja	Brezno	geomorfp	državni	418888	59106	3
43018	J 2 (Kanin)	Vodoravna jama	geomorfp	državni	382578	133539	3
43019	J 3 (Kanin)	Vodoravna jama	geomorfp	državni	382618	133539	3
43020	J 4 (Kanin)	Brezno s stalnim ledom	geomorfp	državni	382628	133489	3
44721	J 4-1 (Črni vrh)	Brezno s snegom	geomorfp	državni	473865	134917	3
45794	J 4-2 (Črni vrh)+B5818	Spodmol, kevdrc	geomorfp	državni	473810	135167	3
45893	J 4-3 (Črni vrh)	Spodmol, kevdrc	geomorfp	državni	473840	135217	3
45781	J 4-4 (Črni vrh)	Jama z breznom in etažami, poševna jama	geomorfp	državni	474120	135017	3
45783	J 4-5 (Črni vrh)	Poševno ali stopnjasto brezno	geomorfp	državni	474130	135087	3
46038	J 4-7 (Črni vrh)	Jama z breznom in etažami, poševna jama	geomorfp	državni	473750	134767	3
43021	J 5 (Kanin)	Poševno ali stopnjasto brezno	geomorfp	državni	383298	133278	3
48372	J 5.10	Brezno	geomorfp	državni	473760	135037	3
45885	J-1 (Pršivec)	Poševno ali stopnjasto brezno	geomorfp	državni	409709	129298	3
46043	J-2 (Rombon)	Brezno s stalnim ledom	geomorfp	državni	386568	137789	3
46052	J4	Poševno ali stopnjasto brezno, Jamski sistem	geomorfp	državni	386500	138082	3
46150	J4/9	Poševno ali stopnjasto brezno	geomorfp	državni	474800	134107	3
46053	J7	Brezno s stalnim ledom	geomorfp	državni	386358	137839	3
46054	J8	Poševno ali stopnjasto brezno	geomorfp	državni	386457	137385	3
40941	Jabčina	Vodoravna jama	geomorfp	državni	432020	41343	2
48158	Jablje 4	Brezno	geomorfp	državni	465444	111462	3
46269	Jaček nad Logmi	Spodmol, kevdrc	geomorfp	državni	394919	139339	3
41156	Jačka 1	Jama občasni ponor	geomorfp	državni	440431	86517	3
40544	Jačka 2	Jama občasni ponor	geomorfp	državni	440478	86550	3
41516	Jačka 3	Jama občasni ponor	geomorfp	državni	440520	86562	3
40321	Jadkova jama	Poševno ali stopnjasto brezno	geomorfp	državni	441428	84487	3
45321	Jagodno brezno	Brezno	geomorfp	državni	501089	64536	3
47381	Jagotovo brezno	Brezno	geomorfp	državni	495228	60906	3
48399	Jagrova jama	Brezno	geomorfp	državni	505535	74466	3
49155	Jagrovo znamenje	Brezno	geomorfp	državni	506042	75378	3
51657	Jagrsko brezno nad Edijevimi vhodi	Brezno	geomorfp	državni	475127	135666	3
48371	Jakatova jama	Spodmol, kevdrc	geomorfp	državni	474140	134777	3
41180	Jakcova luknja	Spodmol, kevdrc	geomorfp	državni	439943	51981	3
49840	Jakcovo brezno	Jama z breznom in etažami, poševna jama	geomorfp	državni	409484	75163	3
44636	Jaklova luknja	Spodmol, kevdrc	geomorfp	državni	520711	149025	3
40190	Jaklovec	Jama stalni izvir	geomorfp	državni	452346	104674	3
52736	Jaklovka 1	Brezno	geomorfp	državni	444335	62561	3
52737	Jaklovka 2	Brezno	geomorfp	državni	444441	62514	3
52738	Jaklovka 3	Brezno	geomorfp	državni	444301	62704	3
45897	Jakobov brezen	Brezno	geomorfp	državni	471699	86196	3
40780	Jakobova luknja	Vodoravna jama	geomorfp	državni	434977	74987	3
45427	Jakofčičeva jama	Jama z breznom in etažami, poševna jama	geomorfp	državni	415154	59681	3
53870	Jakopova jama	Poševno ali stopnjasto brezno	geomorfp	državni	397901	76759	3
44349	Jakoševa jama 2	Jama z breznom in etažami, poševna jama	geomorfp	državni	444629	98957	3
42706	Jakovinova jama	Poševno ali stopnjasto brezno	geomorfp	državni	422723	47204	3
53893	Ja-Ma	Vodoravna jama	geomorfp	državni	437622	83394	3
45534	Jama 1 J od Pliskovice	Poševno ali stopnjasto brezno	geomorfp	državni	404388	68867	3
43233	Jama 1 na Danskem	Brezno	geomorfp	državni	413123	61072	3
40320	Jama 1 na Ferjanovem griču	Brezno	geomorfp	državni	441078	84917	3
52987	Jama 1 na kočevski Rebri	Jama z breznom in etažami, poševna jama	geomorfp	državni	485449	58224	3
41316	Jama 1 na Pokljuki	Jama/brezno	geomorfp	državni	424069	132558	3
44421	Jama 1 na Pologu	Jama z breznom in etažami, poševna jama	geomorfp	državni	393548	117944	3
41932	Jama 1 na Ponikovski gmajni	Brezno	geomorfp	državni	411150	73705	3
52618	Jama 1 na Preži	Jama z breznom in etažami, poševna jama	geomorfp	državni	493425	62781	3
50026	Jama 1 na strelišču Škrilj	Brezno s stalnim tokom	geomorfp	državni	492336	44538	3
44769	Jama 1 na Tolanu	Jama z breznom in etažami, poševna jama	geomorfp	državni	512136	61652	3
43247	Jama 1 na Vogarju	Vodoravna jama	geomorfp	državni	412634	129758	3
43685	Jama 1 nad Farjevko	Vodoravna jama	geomorfp	državni	445149	73080	3
49686	Jama 1 nad Frnažo	Jama z breznom in etažami, poševna jama	geomorfp	državni	416651	49969	3
45827	Jama 1 nad Gospodično	Vodoravna jama	geomorfp	državni	523171	69591	3
44347	Jama 1 nad Jamo pod gradom	Vodoravna jama	geomorfp	državni	429159	99467	3
44252	Jama 1 nad Kostelim dolom	Jama z breznom in etažami, poševna jama	geomorfp	državni	460073	44901	3
41615	Jama 1 nad Lekinko	Jama z breznom in etažami, poševna jama	geomorfp	državni	437323	72356	3
47752	Jama 1 nad Planinsko koliševko	Spodmol, kevdrc	geomorfp	državni	440252	75139	3
41816	Jama 1 nad postajo	Poševno ali stopnjasto brezno	geomorfp	državni	514708	49395	3
51648	Jama 1 nad Srnico	Vodoravna jama	geomorfp	državni	384556	133643	3
41567	Jama 1 ob Košanski poti	Jama z breznom in etažami, poševna jama	geomorfp	državni	432028	63486	3
53401	Jama 1 pod Črnim vrhom	Jama z breznom in etažami, poševna jama	geomorfp	državni	474143	135229	3
40434	Jama 1 pod Dednim vrhom	Poševno ali stopnjasto brezno	geomorfp	državni	497216	71108	3

Ident.št.	Ime	Kratka oznaka	Zvrst	Pomen	Koordinata E	Koordinata N	režim vstopa
45253	Jama 1 pod gradom pri Dragi	Vodoravna jama	geomorfp	državni	413318	53377	3
41691	Jama 1 pod Jagrovo skalo	Vodoravna jama	geomorfp	državni	406599	128858	3
42633	Jama 1 pod Klančičem	Brezno	geomorfp	državni	445978	59636	3
44849	Jama 1 pod Mavrovcem	Poševno ali stopnjasto brezno	geomorfp	državni	424838	46216	3
51979	Jama 1 pod prežo	Vodoravna jama	geomorfp	državni	495208	56752	3
54164	Jama 1 pod Spodnjimi Brdi	Jama z breznom in etažami, poševna jama	geomorfp	državni	418109	138722	3
40221	Jama 1 Pod stenami	Jama občasni ponor	geomorfp	državni	441243	81701	3
40287	Jama 1 pod Suhim rebrom	Jama z breznom in etažami, poševna jama	geomorfp	državni	437685	83344	3
48852	Jama 1 pod Sušnico	Vodoravna jama	geomorfp	državni	422389	129329	3
44798	Jama 1 pod Tusarjem	Poševno ali stopnjasto brezno	geomorfp	državni	436718	37536	3
52619	Jama 1 pod Vrhom	Jama z breznom in etažami, poševna jama	geomorfp	državni	492837	63610	3
41943	Jama 1 pri Čebulcovi jama	Brezno	geomorfp	državni	412318	61832	3
51587	Jama 1 pri Črnem Potoku	Jama z breznom in etažami, poševna jama	geomorfp	državni	492537	50696	3
52620	Jama 1 pri Dolgi vasi	Vodoravna jama	geomorfp	državni	491003	52860	3
41331	Jama 1 pri Gorjušah	Jama/brezno	geomorfp	državni	423479	129538	3
41251	Jama 1 pri Gutenbergovi koči	Brezno s snegom	geomorfp	državni	476820	132816	3
41033	Jama 1 pri izviru Tršce	Jama s stalnim tokom	geomorfp	državni	387928	120168	3
41714	Jama 1 pri Jabljah	Vodoravna jama	geomorfp	državni	465489	111517	3
40554	Jama 1 pri jamah za lesom	Brezno	geomorfp	državni	404028	92437	3
45690	Jama 1 pri Jauhah	Poševno ali stopnjasto brezno	geomorfp	državni	480628	78376	3
41425	Jama 1 pri Jelenku	Spodmol, kevdrc	geomorfp	državni	396628	103138	3
40408	Jama 1 pri Konfini	Brezno	geomorfp	državni	410798	62217	3
41373	Jama 1 pri Kozjem	Jama z bazeni nakapane vode	geomorfp	državni	542941	103544	3
42580	Jama 1 pri Leskovšku nad Gorenjim	Brezno	geomorfp	državni	500790	134896	3
41431	Jama 1 pri Lohkah	Spodmol, kevdrc	geomorfp	državni	397698	102558	3
41337	Jama 1 pri Lomeh	Jama/brezno	geomorfp	državni	422519	126758	3
44794	Jama 1 pri Nadkoritni vodi	Brezno občasni ponor ob občasnem toku	geomorfp	državni	428358	38566	3
40761	Jama 1 pri Planinski jami	Vodoravna jama	geomorfp	državni	441526	76087	3
50682	Jama 1 pri Risanici	Jama z breznom in etažami, poševna jama	geomorfp	državni	505002	82774	3
52739	Jama 1 pri Suhem studencu	Jama z breznom in etažami, poševna jama	geomorfp	državni	488188	51144	3
51332	Jama 1 pri Šmihelskih ponikvah	Vodoravna jama	geomorfp	državni	430411	75602	3
49030	Jama 1 pri tabli	Brezno	geomorfp	državni	513278	58685	3
44774	Jama 1 pri Treh očkah	Jama z breznom in etažami, poševna jama	geomorfp	državni	416826	38274	3
41468	Jama 1 pri Trnovem	Spodmol, kevdrc	geomorfp	državni	402478	93107	3
43532	Jama 1 v Bezgovcu	Jama z breznom in etažami, poševna jama	geomorfp	državni	436453	75361	3
47636	Jama 1 v Črnjavski dolini	Brezno	geomorfp	državni	427898	78257	3
40313	Jama 1 v Dolu pri Sežani	Jama z breznom in etažami, poševna jama	geomorfp	državni	411548	62442	3
40530	Jama 1 v Drči	Brezno	geomorfp	državni	394027	75137	3
44783	Jama 1 v Godinovcu	Brezno	geomorfp	državni	409160	66964	3
48557	Jama 1 v Grajski hosti	Brezno	geomorfp	državni	510302	65535	3
41017	Jama 1 v Grapi	Jama stalni ponor	geomorfp	državni	433532	76236	3
41930	Jama 1 v Hrastih	Brezno	geomorfp	državni	413691	70217	3
40913	Jama 1 v Jamcah	Brezno	geomorfp	državni	426440	76335	3
48839	Jama 1 v Jevernjaku	Jama z breznom in etažami, poševna jama	geomorfp	državni	426937	43378	3
40366	Jama 1 v Jurcetovih Percah	Spodmol, kevdrc	geomorfp	državni	455229	106837	3
44006	Jama 1 v Kalški gori	Vodoravna jama	geomorfp	državni	465810	133617	3
46240	Jama 1 v kamnolomu Drenov grič	Vodoravna jama	geomorfp	državni	448289	96742	3
40276	Jama 1 v Kanjaducah	Jama z breznom in etažami, poševna jama	geomorfp	državni	412503	62497	2
41402	Jama 1 v Kotlu	Jama občasni izvir ob občasnem toku	geomorfp	državni	477670	47826	3
48738	Jama 1 v Kovačevem strženu	Jama z breznom in etažami, poševna jama	geomorfp	državni	432448	40106	3
42816	Jama 1 v Mahovniku	Jama s stalnim tokom	geomorfp	državni	487676	56844	3
49402	Jama 1 v Makotah	Brezno	geomorfp	državni	485370	74966	3
46191	Jama 1 v malih senožetih pri Tubljah	Jama z breznom in etažami, poševna jama	geomorfp	državni	420618	49381	3
41611	Jama 1 v Mejamah	Jama z breznom in etažami, poševna jama	geomorfp	državni	436204	73744	3
53887	Jama 1 v Mucni dolini	Jama z breznom in etažami, poševna jama	geomorfp	državni	393242	74460	3
40227	Jama 1 v oddelku 22	Poševno ali stopnjasto brezno	geomorfp	državni	444718	81236	3
44863	Jama 1 v Paredu	Brezno	geomorfp	državni	410828	61007	3
44797	Jama 1 v Račičkem konfini	Poševno ali stopnjasto brezno	geomorfp	državni	433098	39676	3
44370	Jama 1 v Repoluskovih pečinah	Vodoravna jama, Jama z bazeni nakapane vode	geomorfp	državni	547323	171313	3
41304	Jama 1 v revirju Ravne	Brezno	geomorfp	državni	479903	47347	3
43390	Jama 1 v Risniku	Spodmol, kevdrc	geomorfp	državni	419544	60176	3
53643	Jama 1 v rudniku Rodik	Jama z breznom in etažami, poševna jama	geomorfp	državni	419945	54042	3
40207	Jama 1 v Starem koniku	Jama z breznom in etažami, poševna jama	geomorfp	državni	442256	81602	3
45698	Jama 1 v Starih Doleh	Brezno	geomorfp	državni	478509	79833	3
44792	Jama 1 v Strženi	Brezno	geomorfp	državni	435778	39366	3
44100	Jama 1 v Velikem dolu	Poševno ali stopnjasto brezno	geomorfp	državni	411508	71607	3
42850	Jama 10 pod Velikim Špičjem	Vodoravna jama	geomorfp	državni	404959	133908	3
44127	Jama 15 pod Debelim vrhom	Brezno s snegom	geomorfp	državni	409609	134028	3
53894	Ja-Ma 2	Vodoravna jama	geomorfp	državni	436502	83729	3
41674	Jama 2 izvira Savice	Jama občasni izvir ob občasnem toku	geomorfp	državni	407209	128619	3
43403	Jama 2 na Danskem	Poševno ali stopnjasto brezno	geomorfp	državni	412998	61087	3
40322	Jama 2 na Ferjanovem griču	Spodmol, kevdrc	geomorfp	državni	440988	84977	3
42149	Jama 2 na Griču	Poševno ali stopnjasto brezno	geomorfp	državni	501150	50220	3
42327	Jama 2 na Jurcetovih Percah	Jama z breznom in etažami, poševna jama	geomorfp	državni	455019	106947	3
42930	Jama 2 na Koflu pri Mahovniku	Jama s stalnim tokom	geomorfp	državni	487716	56846	3
54292	Jama 2 na Padežu	Jama z breznom in etažami, poševna jama	geomorfp	državni	511123	65720	3
41317	Jama 2 na Pokljuki	Jama/brezno	geomorfp	državni	424359	133688	3
41933	Jama 2 na Ponikovski gmajni	Brezno	geomorfp	državni	411446	73645	3
43316	Jama 2 na postaji Rakek	Poševno ali stopnjasto brezno	geomorfp	državni	446658	75266	3
52621	Jama 2 na Preži	Jama z breznom in etažami, poševna jama	geomorfp	državni	493423	62556	3
50027	Jama 2 na strelišču Škrilj	Jama z občasnim tokom	geomorfp	državni	492439	44501	3
43248	Jama 2 na Vogarju	Jama stalni izvir	geomorfp	državni	413689	129288	3
43686	Jama 2 nad Farjevko	Spodmol, kevdrc	geomorfp	državni	445150	73105	3
49687	Jama 2 nad Frnažo	Spodmol, kevdrc	geomorfp	državni	416591	50101	3
45828	Jama 2 nad Gospodično	Vodoravna jama	geomorfp	državni	523457	69627	3
44355	Jama 2 nad Grabljicami	Spodmol, kevdrc	geomorfp	državni	460759	84916	3
51671	Jama 2 nad izvirom Nadiže	Spodmol, kevdrc	geomorfp	državni	400641	146005	3
44253	Jama 2 nad Kostelim dolom	Jama z breznom in etažami, poševna jama	geomorfp	državni	460073	44871	3
41616	Jama 2 nad Lekinko	Vodoravna jama	geomorfp	državni	437458	72211	3
50170	Jama 2 nad mostom	Vodoravna jama	geomorfp	državni	497280	74196	3
47753	Jama 2 nad Planinsko kolišević	Spodmol, kevdrc	geomorfp	državni	440309	75183	3
42861	Jama 2 nad postajo	Poševno ali stopnjasto brezno	geomorfp	državni	514921	49574	3
49643	Jama 2 nad rudnikom pri Štolnu	Spodmol, kevdrc	geomorfp	državni	400394	141885	3
51649	Jama 2 nad Srnico	Vodoravna jama	geomorfp	državni	384540	133673	3
41568	Jama 2 ob Košanski poti	Jama z breznom in etažami, poševna jama	geomorfp	državni	431988	63246	2
40331	Jama 2 ob stari Trajbarci	Poševno ali stopnjasto brezno	geomorfp	državni	440502	82446	3
53402	Jama 2 pod Črnim vrhom	Jama z breznom in etažami, poševna jama	geomorfp	državni	474152	135218	3
44115	Jama 2 pod Debelim vrhom	Jama z breznom in etažami, poševna jama	geomorfp	državni	409669	134008	3
40435	Jama 2 pod Dednim vrhom	Brezno	geomorfp	državni	497377	71363	3
42625	Jama 2 pod Gradcem	Brezno	geomorfp	državni	444113	58236	3
48903	Jama 2 pod gradom pri Dragi	Vodoravna jama	geomorfp	državni	413338	53357	3
41692	Jama 2 pod Jagrovo skalo	Vodoravna jama	geomorfp	državni	406699	128548	3
42634	Jama 2 pod Klančičem	Brezno	geomorfp	državni	445808	59786	3
44930	Jama 2 pod Mavrovcem	Poševno ali stopnjasto brezno	geomorfp	državni	424968	46076	3
51980	Jama 2 pod prežo	Vodoravna jama	geomorfp	državni	495203	56773	3
54165	Jama 2 pod Spodnjimi Brdi	Vodoravna jama	geomorfp	državni	418083	138770	3
51727	Jama 2 pod Staro gorico	Jama z breznom in etažami, poševna jama	geomorfp	državni	506892	47901	3
40222	Jama 2 Pod stenami	Jama občasni ponor	geomorfp	državni	441208	81697	3
40290	Jama 2 pod suhim rebrom	Jama občasni ponor	geomorfp	državni	437698	83347	3
48853	Jama 2 pod Sušnico	Jama z breznom in etažami, poševna jama	geomorfp	državni	422392	129328	3
47672	Jama 2 pod Tušarjem	Brezno	geomorfp	državni	436608	37826	3
49540	Jama 2 pod Vrh goro	Jama z breznom in etažami, poševna jama	geomorfp	državni	509539	40949	3
52622	Jama 2 pod Vrhom	Jama z breznom in etažami, poševna jama	geomorfp	državni	492797	63533	3
51728	Jama 2 pri Bistrici	Jama z breznom in etažami, poševna jama	geomorfp	državni	508330	47434	3
43398	Jama 2 pri Čebulcevi jami	Brezno	geomorfp	državni	412313	61857	3
51588	Jama 2 pri Črnem Potoku	Jama z breznom in etažami, poševna jama	geomorfp	državni	492548	50685	3
52623	Jama 2 pri Dolgi vasi	Jama z breznom in etažami, poševna jama	geomorfp	državni	490979	52881	3
41333	Jama 2 pri Gorjušah	Jama/brezno	geomorfp	državni	426209	130518	3
41252	Jama 2 pri Gutenbergovi koči	Brezno s snegom	geomorfp	državni	476980	132786	3
41034	Jama 2 pri izviru Tršce	Spodmol, kevdrc	geomorfp	državni	387928	120188	3
41715	Jama 2 pri Jabljah	Jama stalni izvir	geomorfp	državni	465504	111447	3
40555	Jama 2 pri jamah za lesom	Brezno	geomorfp	državni	404078	92287	3
45691	Jama 2 pri Jauhah	Brezno	geomorfp	državni	480533	78299	3
41426	Jama 2 pri Jelenku	Spodmol, kevdrc	geomorfp	državni	396828	103138	3
40409	Jama 2 pri Konfini	Brezno	geomorfp	državni	410923	62377	3
44670	Jama 2 pri Kraških vratih	Brezno	geomorfp	državni	412867	48867	3
40877	Jama 2 pri Lenarščici	Spodmol, kevdrc	geomorfp	državni	442899	87677	3
42581	Jama 2 pri Leskovšku nad Gorenjim	Brezno	geomorfp	državni	501024	134858	3
41432	Jama 2 pri Lohkah	Jama z breznom in etažami, poševna jama	geomorfp	državni	397328	102788	3

Ident.št.	Ime	Kratka oznaka	Zvrst	Pomen	Koordinata E	Koordinata N	režim vstopa
41338	Jama 2 pri Lomeh	Vodoravna jama	geomorfp	državni	423039	126683	3
54562	Jama 2 pri Ložinah	Vodoravna jama	geomorfp	državni	485894	62133	3
44795	Jama 2 pri Nadkoritni vodi	Poševno ali stopnjasto brezno	geomorfp	državni	428558	38516	3
40865	Jama 2 pri Planinski jami	Vodoravna jama	geomorfp	državni	441388	75871	3
44880	Jama 2 pri Radohi	Poševno ali stopnjasto brezno	geomorfp	državni	513112	63678	3
50416	Jama 2 pri Rodiku	Brezno	geomorfp	državni	419024	53584	3
52740	Jama 2 pri Suhem studencu	Jama z breznom in etažami, poševna jama	geomorfp	državni	488332	51206	3
51333	Jama 2 pri Šmihelskih ponikvah	Brezno	geomorfp	državni	430490	75688	3
49031	Jama 2 pri Tabli	Brezno	geomorfp	državni	513314	58625	3
44775	Jama 2 pri Treh očkah	Spodmol, kevdrc	geomorfp	državni	416347	38696	3
41469	Jama 2 pri Trnovem	Spodmol, kevdrc	geomorfp	državni	402308	92537	3
43533	Jama 2 v Bezgovcu	Jama z breznom in etažami, poševna jama	geomorfp	državni	436363	75221	3
41946	Jama 2 v Dolu pri Sežani	Jama z breznom in etažami, poševna jama	geomorfp	državni	411573	62447	3
44784	Jama 2 v Godinovcu	Brezno	geomorfp	državni	408871	67125	3
48558	Jama 2 v Grajski hosti	Jama z breznom in etažami, poševna jama	geomorfp	državni	510306	65520	3
41018	Jama 2 v Grapi	Vodoravna jama	geomorfp	državni	433588	76232	3
41931	Jama 2 v Hrastih	Brezno	geomorfp	državni	413678	70287	3
40914	Jama 2 v Jamcah	Brezno, Jamski sistem	geomorfp	državni	426425	76340	3
49086	Jama 2 v Jevernjaku	Brezno	geomorfp	državni	426811	43518	3
44007	Jama 2 v Kalški gori	Spodmol, kevdrc	geomorfp	državni	465790	133637	3
46241	Jama 2 v kamnolomu Drenov grič	Jama občasni izvir	geomorfp	državni	448304	96762	3
41939	Jama 2 v Kanjaducah	Jama z breznom in etažami, poševna jama	geomorfp	državni	412468	62517	3
41403	Jama 2 v Kotlu	Jama občasni izvir ob občasnem toku	geomorfp	državni	477668	47826	3
48737	Jama 2 v Kovačevem strženu	Brezno	geomorfp	državni	432808	40626	3
49403	Jama 2 v Makotah	Brezno	geomorfp	državni	485384	74903	3
46192	Jama 2 v Malih senožetih pri Tubljah	Spodmol, kevdrc	geomorfp	državni	420688	49411	3
41612	Jama 2 v Mejamah	Poševno ali stopnjasto brezno	geomorfp	državni	436177	73775	3
53888	Jama 2 v Mucni dolini	Jama z breznom in etažami, poševna jama	geomorfp	državni	393289	74466	3
40231	Jama 2 v oddelku 21	Poševno ali stopnjasto brezno	geomorfp	državni	444798	81516	3
40228	Jama 2 v oddelku 22	Jama z breznom in etažami, poševna jama	geomorfp	državni	445585	82202	3
54238	Jama 2 v odseku 11011	Jama z breznom in etažami, poševna jama	geomorfp	državni	499693	65209	3
44862	Jama 2 v Paredu	Jama z breznom in etažami, poševna jama	geomorfp	državni	410608	60947	3
49798	Jama 2 v Polanah	Jama z breznom in etažami, poševna jama	geomorfp	državni	409548	63077	3
44371	Jama 2 v Repoluskovih pečinah	Jama z bazeni nakapane vode	geomorfp	državni	547282	171314	3
41305	Jama 2 v revirju Ravne	Brezno	geomorfp	državni	480161	48029	3
43391	Jama 2 v Risniku	Spodmol, kevdrc	geomorfp	državni	419451	60330	3
49646	Jama 2 v Selih	Brezno	geomorfp	državni	412476	52804	3
50418	Jama 2 v Srednjem Trmunu	Brezno	geomorfp	državni	418586	56266	3
40208	Jama 2 v Starem koniku	Poševno ali stopnjasto brezno, Jamski sistem	geomorfp	državni	441887	82063	3
45699	Jama 2 v Starih Dolah	Jama z breznom in etažami, poševna jama	geomorfp	državni	478437	79773	3
44793	Jama 2 v Strženi	Brezno	geomorfp	državni	435778	39356	3
42628	Jama 2 v Toncovi dolini	Spodmol, kevdrc	geomorfp	državni	444578	57961	3
44101	Jama 2 v Velikem dolu	Poševno ali stopnjasto brezno	geomorfp	državni	411519	71495	3
54422	Jama 2 z dvojnim vhodom	Vodoravna jama	geomorfp	državni	434623	66358	3
44382	Jama 2 za Hudim lazom	Spodmol, kevdrc	geomorfp	državni	435959	105637	3
41587	Jama 20 na Malih Podih	Spodmol, kevdrc	geomorfp	državni	466560	135567	3
41589	Jama 22 na Malih Podih	Jama s snegom	geomorfp	državni	466530	135757	3
41593	Jama 26 na Malih Podih	Jama z breznom in etažami, poševna jama	geomorfp	državni	466610	135737	3
41594	Jama 27 na Malih Podih	Brezno	geomorfp	državni	466840	135677	3
53895	Ja-Ma 3	Jama z breznom in etažami, poševna jama	geomorfp	državni	436497	83726	3
53039	Jama 3 na kočevski Rebri	Jama z breznom in etažami, poševna jama	geomorfp	državni	485883	57423	3
41318	Jama 3 na Pokljuki	Jama z breznom in etažami, poševna jama	geomorfp	državni	422461	135323	3
41934	Jama 3 na Ponikovski gmajni	Brezno	geomorfp	državni	411454	73656	3
44356	Jama 3 nad	Spodmol, kevdrc	geomorfp	državni	460779	84926	3
49688	Jama 3 nad Frnažo	Jama z breznom in etažami, poševna jama	geomorfp	državni	416593	50118	3
45829	Jama 3 nad Gospodično	Vodoravna jama	geomorfp	državni	523463	69633	3
45258	Jama 3 nad Kostelnim dolom	Spodmol, kevdrc	geomorfp	državni	460098	44826	3
44772	Jama 3 nad Lazami	Poševno ali stopnjasto brezno	geomorfp	državni	408298	67247	3
51650	Jama 3 nad Srnico	Vodoravna jama	geomorfp	državni	384457	133697	3
40326	Jama 3 ob stari Trajbarci	Brezno	geomorfp	državni	440893	81758	3
40436	Jama 3 pod Dednim vrhom	Jama z breznom in etažami, poševna jama	geomorfp	državni	497286	71278	3
48904	Jama 3 pod gradom pri Dragi	Vodoravna jama	geomorfp	državni	413338	53362	3
45168	Jama 3 pod Mavrovcem	Brezno	geomorfp	državni	424788	46076	3
52098	Jama 3 pod Pečino v Mejah	Brezno	geomorfp	državni	407771	67269	3
48854	Jama 3 pod Sušnico	Spodmol, kevdrc	geomorfp	državni	422392	129313	3
52986	Jama 3 pri Bistrici	Brezno	geomorfp	državni	509502	47461	3
43397	Jama 3 pri Čebulcevi jami	Brezno	geomorfp	državni	412288	61847	3
52624	Jama 3 pri Dolgi vasi	Jama z breznom in etažami, poševna jama	geomorfp	državni	490966	52875	3
41334	Jama 3 pri Gorjušah	Jama/brezno	geomorfp	državni	426629	130278	3
45692	Jama 3 pri Jauhah	Poševno ali stopnjasto brezno	geomorfp	državni	480267	78128	3
41381	Jama 3 pri Kozjem	Vodoravna jama	geomorfp	državni	542984	103544	3
41433	Jama 3 pri Lohkah	Jama z breznom in etažami, poševna jama	geomorfp	državni	398337	102059	3
54544	Jama 3 pri Šmihelskih ponikvah	Brezno	geomorfp	državni	430415	75724	3
43534	Jama 3 v Bezgovcu	Jama z breznom in etažami, poševna jama	geomorfp	državni	436278	75161	3
48559	Jama 3 v Grajski hosti	Jama z breznom in etažami, poševna jama	geomorfp	državni	510390	65492	3
40915	Jama 3 v Jamcah	Brezno s stalnim ledom	geomorfp	državni	426426	76353	3
46867	Jama 3 v kotlu	Jama občasni izvir	geomorfp	državni	477669	47766	3
41613	Jama 3 v Mejamah	Poševno ali stopnjasto brezno	geomorfp	državni	436135	73826	3
40229	Jama 3 v oddelku 22	Spodmol, kevdrc	geomorfp	državni	445592	82186	3
54239	Jama 3 v odseku 11086	Jama z breznom in etažami, poševna jama	geomorfp	državni	499454	65530	3
44861	Jama 3 v Paredu	Brezno	geomorfp	državni	410398	60987	3
41307	Jama 3 v revirju Ravne	Vodoravna jama	geomorfp	državni	478108	54786	3
43404	Jama 3 v Risniku	Jama z breznom in etažami, poševna jama	geomorfp	državni	419449	60329	3
50427	Jama 3 v Selih	Vodoravna jama	geomorfp	državni	412641	52790	3
40870	Jama 4	Jama s stalnim ledom	geomorfp	državni	466750	135697	3
41319	Jama 4 na Pokljuki	Jama/brezno	geomorfp	državni	421199	138538	3
40437	Jama 4 pod Dednim vrhom	Brezno	geomorfp	državni	497379	70835	3
41335	Jama 4 pri Gorjušah	Jama/brezno	geomorfp	državni	426269	130198	3
49527	Jama 4 pri jamah za lesom	Brezno	geomorfp	državni	404285	92195	3
48931	Jama 4 pri Lipovcu	Jama z breznom in etažami, poševna jama	geomorfp	državni	485937	62125	3
44107	Jama 4 v Bezgovcu	Jama z breznom in etažami, poševna jama	geomorfp	državni	436228	75341	3
52048	Jama 4 v Jamcah	Brezno	geomorfp	državni	426510	76521	3
46866	Jama 4 v kotlu	Jama z bazeni nakapane vode	geomorfp	državni	477616	47820	3
50274	Jama 4 v revirju Ravne	Jama z breznom in etažami, poševna jama	geomorfp	državni	480888	47279	3
46684	Jama 4 za Videmskim hribom	Brezno	geomorfp	državni	474229	78586	3
47997	Jama 44a	Brezno	geomorfp	državni	502957	61160	3
41320	Jama 5 na Pokljuki	Jama/brezno	geomorfp	državni	420359	139508	3
40438	Jama 5 pod Dednim vrhom	Poševno ali stopnjasto brezno	geomorfp	državni	497229	70885	3
41336	Jama 5 pri Gorjušah	Jama/brezno	geomorfp	državni	424309	129418	3
46715	Jama 5 pri Jauhah	Poševno ali stopnjasto brezno	geomorfp	državni	481562	77744	3
53644	Jama 5 v Bezgovcu	Jama z breznom in etažami, poševna jama	geomorfp	državni	436174	75123	3
52049	Jama 5 v Jamcah	Brezno	geomorfp	državni	426512	76359	3
50275	Jama 5 v revirju Ravne	Jama z breznom in etažami, poševna jama	geomorfp	državni	480899	47387	3
46683	Jama 5 za Videnskim hribom	Brezno	geomorfp	državni	474479	78036	3
50721	Jama 523	Jama z breznom in etažami, poševna jama	geomorfp	državni	483663	56214	3
47606	Jama 5-6	Vodoravna jama	geomorfp	državni	473910	133737	3
41321	Jama 6 na Pokljuki	Jama/brezno	geomorfp	državni	419719	139488	3
51375	Jama 6 pri Jauhah	Brezno	geomorfp	državni	481862	77552	3
50276	Jama 6 v revirju Ravne	Brezno	geomorfp	državni	480840	47162	3
50662	Jama 7 na Pokljuki	Jama z breznom in etažami, poševna jama	geomorfp	državni	419880	139160	3
51376	Jama 7 pri Jauhah	Brezno	geomorfp	državni	480610	78256	3
42849	Jama 8 pod Velikim Špičjem	Vodoravna jama	geomorfp	državni	404929	133478	3
40874	Jama 9	Jama s snegom	geomorfp	državni	467030	135827	3
45193	Jama 9 na Polšak planini	Jama z breznom in etažami, poševna jama	geomorfp	državni	476800	136912	3
53595	Jama ABC	Vodoravna jama	geomorfp	državni	472360	134516	3
48739	Jama Ajka	Spodmol, kevdrc	geomorfp	državni	489725	67001	3
48518	Jama alpskega močerada	Vodoravna jama	geomorfp	državni	423156	139316	3
49483	Jama Angelovih obetov	Spodmol, kevdrc	geomorfp	državni	390821	83182	3
49250	Jama Bandirma	Brezno	geomorfp	državni	432202	41361	3
47361	Jama Barbi	Jama z breznom in etažami, poševna jama	geomorfp	državni	488908	65736	3
50906	Jama barvitih kombinezonov	Poševno ali stopnjasto brezno	geomorfp	državni	415505	136629	3
45624	Jama Batista	Poševno ali stopnjasto brezno	geomorfp	državni	403387	79151	3
50676	Jama bele pijavke	Poševno ali stopnjasto brezno	geomorfp	državni	434342	85097	3
50683	Jama belega polha	Poševno ali stopnjasto brezno	geomorfp	državni	498389	58436	3
53285	Jama Beli kamen 1	Jama z breznom in etažami, poševna jama	geomorfp	državni	491497	65739	3
53286	Jama Beli kamen 2	Poševno ali stopnjasto brezno	geomorfp	državni	492593	64879	3
53287	Jama Beli kamen 3	Brezno	geomorfp	državni	492837	64965	3
53288	Jama Beli kamen 4	Brezno	geomorfp	državni	492861	65060	3
53289	Jama Beli kamen 5	Brezno	geomorfp	državni	492586	65414	3

Ident.št.	Ime	Kratka oznaka	Zvrst	Pomen	Koordinata E	Koordinata N	režim vstopa
53290	Jama Beli kamen 6	Poševno ali stopnjasto brezno	geomorfp	državni	493147	65201	3
46231	Jama Blaževica	Brezno, Jama z bazeni nakapane vode	geomorfp	državni	507235	62512	3
42205	Jama blizu Mrzle jame pri Ložu	Jama z breznom in etažami, poševna jama	geomorfp	državni	459278	65751	3
54649	Jama brez derez 2	Brezno	geomorfp	državni	412561	122740	3
49185	Jama brez glave	Jama z breznom in etažami, poševna jama	geomorfp	državni	442711	89031	3
47011	Jama brez imena	Poševno ali stopnjasto brezno	geomorfp	državni	486574	64373	3
54135	Jama brez zraka	Jama z breznom in etažami, poševna jama	geomorfp	državni	462623	110968	3
51681	Jama Brusnik	Jama občasni izvir	geomorfp	državni	551497	78502	3
41716	Jama Butovca	Jama z breznom in etažami, poševna jama	geomorfp	državni	413428	80427	3
50628	Jama Calvinovega cikla	Brezno	geomorfp	državni	402882	96887	3
48669	Jama Cesar	Spodmol, kevdrc	geomorfp	državni	514476	63448	3
48304	Jama Cmok	Brezno	geomorfp	državni	443558	80236	3
52311	Jama CZ	Brezno	geomorfp	državni	393156	79578	3
46167	Jama Čebina	Jama z breznom in etažami, poševna jama	geomorfp	državni	414780	53383	3
52251	Jama Černe pod Tolstim vrhom	Brezno	geomorfp	državni	444013	85712	3
52332	Jama Češke nade	Jama z breznom in etažami, poševna jama	geomorfp	državni	483861	125414	3
45233	Jama Čevelj	Jama z breznom in etažami, poševna jama	geomorfp	državni	415398	59847	3
46374	Jama črnega polža	Brezno	geomorfp	državni	501652	134927	3
47898	Jama čudežnega križa	Spodmol, kevdrc	geomorfp	državni	507616	61779	3
51069	Jama desno v hudourniku pod Zabrdom	Brezno	geomorfp	državni	400914	105643	3
52875	Jama dišečega mahu	Poševno ali stopnjasto brezno	geomorfp	državni	429711	77335	3
41634	Jama Divjega dedca	Jama z breznom in etažami, poševna jama	geomorfp	državni	420278	107337	3
41225	Jama divjega moža	Spodmol, kevdrc	geomorfp	državni	527550	63872	3
46676	Jama dobrega pajka	Jama z breznom in etažami, poševna jama, Jama z bazeni nakapane vode	geomorfp	državni	512643	54702	3
54671	Jama dolvodno od mreže s kravo	Jama z breznom in etažami, poševna jama	geomorfp	državni	463800	129730	3
52729	Jama Dovc	Brezno	geomorfp	državni	443589	82564	3
52344	Jama DP	Brezno	geomorfp	državni	490947	43542	3
49842	Jama drugega maja	Brezno	geomorfp	državni	427794	41403	3
52312	Jama Drugi svet	Brezno	geomorfp	državni	390606	80781	3
49626	Jama Dularjev breg	Spodmol, kevdrc	geomorfp	državni	511234	105647	3
48208	Jama Dva mosta	Spodmol, kevdrc	geomorfp	državni	419068	48986	3
46519	Jama dveh bratov	Vodoravna jama	geomorfp	državni	480153	68878	3
47463	Jama dveh klubov	Brezno	geomorfp	državni	444209	87946	3
42033	Jama dveh obokov pod Šijo	Brezno s snegom	geomorfp	državni	410679	123138	3
46395	Jama dveh podorov	Jama z breznom in etažami, poševna jama	geomorfp	državni	476550	135826	3
49357	Jama dveh vhodov	Brezno	geomorfp	državni	391997	129746	3
41028	Jama dveh vhodov v Gozdnem talu	Jama z breznom in etažami, poševna jama	geomorfp	državni	437808	76056	3
52017	Jama Dvojčica	Vodoravna jama	geomorfp	državni	472171	134638	3
42915	Jama dvojčka	Brezno	geomorfp	državni	441381	82000	3
43163	Jama dvojčki	Brezno	geomorfp	državni	412603	61267	3
52153	Jama dvojnega brezna	Jama z breznom in etažami, poševna jama	geomorfp	državni	443352	84421	3
49272	Jama dvojnega vhoda	Spodmol, kevdrc	geomorfp	državni	486884	90416	3
48729	Jama Džurdžica v Zavodih	Brezno	geomorfp	državni	418824	59502	3
46842	Jama Ebenthal	Jama s stalnim tokom	geomorfp	državni	490082	65410	3
45435	Jama Edi Deržaj-K.Tauzher	Jama z breznom in etažami, poševna jama	geomorfp	državni	472340	133847	3
54567	Jama Elča Kuštrina	Jama z breznom in etažami, poševna jama	geomorfp	državni	472053	136168	3
50035	Jama Elster	Vodoravna jama	geomorfp	državni	394168	74471	3
47362	Jama Eno	Brezno	geomorfp	državni	488988	66045	3
51501	Jama filozofskega dojenčka	Jama z breznom in etažami, poševna jama	geomorfp	državni	415501	136341	3
48131	Jama FSG	Jama z breznom in etažami, poševna jama	geomorfp	državni	479186	55325	3
48543	Jama Furlca	Brezno	geomorfp	državni	417640	58981	3
43239	Jama Globočnina	Jama z breznom in etažami, poševna jama	geomorfp	državni	418668	60946	3
52141	Jama Globoščica	Brezno	geomorfp	državni	391609	77093	3
49137	Jama Grč vrh 1	Brezno	geomorfp	državni	504855	77916	3
50684	Jama Grč vrh 3	Poševno ali stopnjasto brezno	geomorfp	državni	504992	77911	3
51981	Jama Grintovec	Jama z breznom in etažami, poševna jama	geomorfp	državni	492652	60847	3
42755	Jama Grota	Vodoravna jama	geomorfp	državni	446623	77510	3
47369	Jama Grušta Dejana	Spodmol, kevdrc	geomorfp	državni	490803	54686	3
43043	Jama Gulpa	Poševno ali stopnjasto brezno	geomorfp	državni	440938	81867	3
48542	Jama Gurlca	Brezno	geomorfp	državni	417639	58987	3
53529	Jama Himalaja	Brezno s stalnim tokom	geomorfp	državni	530934	77261	3
53284	Jama Hiša	Vodoravna jama	geomorfp	državni	483417	75279	3
49815	Jama hitrega goža	Brezno	geomorfp	državni	428114	41341	3
49764	Jama Hrabrega	Vodoravna jama	geomorfp	državni	445381	72671	3
41189	Jama Hrastovi dol	Vodoravna jama	geomorfp	državni	488659	85696	3
50142	Jama Hribček	Vodoravna jama	geomorfp	državni	496807	49280	3
45023	Jama Hrušica 1	Jama stalni izvir	geomorfp	državni	519101	71864	3
46036	Jama Hrušica 2	Jama stalni izvir	geomorfp	državni	519071	72007	3
49803	Jama hudega bika	Jama z breznom in etažami, poševna jama	geomorfp	državni	482960	143797	3
44501	Jama I na Petrinovem	Jama z breznom in etažami, poševna jama	geomorfp	državni	411078	61642	3
46176	Jama I v oddelku 12-revir Kočevje	Jama/brezno	geomorfp	državni	487318	51716	3
47017	Jama Igorja Papeža	Brezno	geomorfp	državni	488668	65786	3
46178	Jama III. v oddelku 12-revir Kočevje	Jama/brezno	geomorfp	državni	487058	51886	3
50888	Jama izgubljene Matice	Brezno s stalnim ledom	geomorfp	državni	464939	134377	3
41084	Jama izvira Savice	Jama občasni izvir ob stalnem toku	geomorfp	državni	407231	128898	3
53052	Jama jagra Ivana	Brezno	geomorfp	državni	402363	104087	3
54018	Jama Janeza Arka	Jama z breznom in etažami, poševna jama	geomorfp	državni	473308	66151	3
52592	Jama Janeza Mevca	Jama z breznom in etažami, poševna jama	geomorfp	državni	443226	85613	3
48211	Jama Jaroslav Šircelj	Poševno ali stopnjasto brezno	geomorfp	državni	406358	71545	3
47019	Jama jazbec	Jama z breznom in etažami, poševna jama	geomorfp	državni	489088	65915	3
50297	Jama JDLGV	Jama z breznom in etažami, poševna jama	geomorfp	državni	440973	87943	3
49812	Jama jeriškega mačka	Jama z breznom in etažami, poševna jama	geomorfp	državni	415765	69811	3
45239	Jama Jezero pod Zijalom	Jama občasni izvir	geomorfp	državni	504826	82237	3
47583	Jama jugovzhodno od Gradišča pri Materiji	Spodmol, kevdrc	geomorfp	državni	427078	45206	3
50032	Jama jugozahodno od Mašuna	Brezno	geomorfp	državni	448715	53306	3
51465	Jama Juretovega vrta	Vodoravna jama	geomorfp	državni	429161	42402	3
48548	Jama jutranje zarje	Poševno ali stopnjasto brezno	geomorfp	državni	418071	58877	3
48977	Jama južno od Coka	Spodmol, kevdrc	geomorfp	državni	436927	124795	3
41293	Jama južno od Dvora	Poševno ali stopnjasto brezno	geomorfp	državni	497670	70922	3
41238	Jama južno od izvira Nadiže	Spodmol, kevdrc	geomorfp	državni	400527	145897	3
53889	Jama južno od Obrova	Jama z breznom in etažami, poševna jama	geomorfp	državni	428448	43519	3
40373	Jama južno od Žirov	Spodmol, kevdrc	geomorfp	državni	430419	99927	3
50104	Jama Kanjščak	Brezno	geomorfp	državni	421145	50691	3
52569	Jama Kapela	Vodoravna jama	geomorfp	državni	557172	164827	3
51186	Jama Kar-Gre1	Jama z breznom in etažami, poševna jama	geomorfp	državni	403193	74963	3
43116	Jama Kibuba	Brezno	geomorfp	državni	411733	60957	3
50261	Jama Kiklop	Spodmol, kevdrc	geomorfp	državni	402993	144225	3
43113	Jama Kloka	Poševno ali stopnjasto brezno	geomorfp	državni	441446	82370	3
46641	Jama Kobilica v Brinju	Vodoravna jama	geomorfp	državni	430489	110227	3
43109	Jama Kobilnica	Spodmol, kevdrc	geomorfp	državni	440964	82017	3
45107	Jama Koblak	Jama z breznom in etažami, poševna jama	geomorfp	državni	412897	66155	3
48203	Jama Kokon	Spodmol, kevdrc	geomorfp	državni	410160	66698	3
50901	Jama Kokoška	Brezno	geomorfp	državni	464814	134465	3
40147	Jama Koliševka	Jama z breznom in etažami, poševna jama	geomorfp	državni	437653	73041	2
46380	Jama komarjev	Vodoravna jama	geomorfp	državni	494210	140406	3
47386	Jama Koprivnik	Brezno	geomorfp	državni	504208	51765	3
52906	Jama koprivskih matičarjev	Brezno	geomorfp	državni	399965	77444	3
47148	Jama Kosmatica	Vodoravna jama	geomorfp	državni	413373	66867	3
47565	Jama Kr Ni	Brezno	geomorfp	državni	444196	63835	3
51356	Jama kratkega spomina	Brezno občasni ponor ob občasnem toku	geomorfp	državni	476028	53061	3
50400	Jama Krebsovega cikla	Spodmol, kevdrc	geomorfp	državni	431446	85920	3
45849	Jama Krešćak	Vodoravna jama, Jama z občasnim tokom	geomorfp	državni	550024	79479	3
47364	Jama Križem vrh	Jama z breznom in etažami, poševna jama	geomorfp	državni	487978	67175	3
42607	Jama levega izvira Glijuna	Jama občasni izvir	geomorfp	državni	385395	134133	3
51070	Jama levo v potoku pod Zabrdom	Jama z breznom in etažami, poševna jama	geomorfp	državni	400894	105634	3
47690	Jama lisičji brlog	Jama z breznom in etažami, poševna jama	geomorfp	državni	433898	39716	3
53291	Jama Makoše 1	Jama z breznom in etažami, poševna jama	geomorfp	državni	483411	64555	3
53292	Jama Makoše 2	Jama z breznom in etažami, poševna jama	geomorfp	državni	483701	64513	3
53293	Jama Makoše 3	Brezno	geomorfp	državni	483159	64796	3
50614	Jama Mali dol Številka 1	Brezno	geomorfp	državni	404883	77167	3
48954	Jama Mali Lipovnik	Jama z breznom in etažami, poševna jama	geomorfp	državni	418003	61005	3
49256	Jama malo za hribom	Brezno	geomorfp	državni	432867	40040	3
47360	Jama maneverski metek	Brezno	geomorfp	državni	487868	64326	3
52018	Jama Martjaki	Vodoravna jama	geomorfp	državni	509690	127590	3
50646	Jama me boli	Jama z breznom in etažami, poševna jama	geomorfp	državni	416145	136655	3
54338	Jama med bregovi	Brezno	geomorfp	državni	494858	60540	3
52132	Jama med Luno in Marsom	Brezno	geomorfp	državni	429314	40383	3
53625	Jama med plastmi	Jama z breznom in etažami, poševna jama	geomorfp	državni	429177	124578	3
45252	Jama med Socerbom in Beko	Jama z breznom in etažami, poševna jama	geomorfp	državni	412688	50997	3

Ident.št.	Ime	Kratka oznaka	Zvrst	Pomen	Koordinata E	Koordinata N	režim vstopa
40340	Jama med tesnicami	Jama občasni izvir	geomorfp	državni	472480	121331	3
53491	Jama med zidanicama	Brezno	geomorfp	državni	496449	79910	3
49973	Jama medvedka Puja	Spodmol, kevdrc	geomorfp	državni	509318	44023	3
43101	Jama Medvednica	Poševno ali stopnjasto brezno	geomorfp	državni	442740	82334	3
52442	Jama Mišji hrib	Jama z breznom in etažami, poševna jama	geomorfp	državni	488914	65087	3
41079	Jama Mitošice	Jama stalni izvir	geomorfp	državni	502335	108950	3
50394	Jama mlečna tablica	Jama z breznom in etažami, poševna jama	geomorfp	državni	432007	84625	3
54500	Jama mlinskih koles	Vodoravna jama	geomorfp	državni	525032	108654	3
49248	Jama molčeče šoje	Brezno	geomorfp	državni	432019	41217	3
54406	Jama Momo	Vodoravna jama	geomorfp	državni	497478	116906	3
49561	Jama morske deklice	Jama z breznom in etažami, poševna jama	geomorfp	državni	482677	48721	3
47694	Jama Mrzli dol 4	Spodmol, kevdrc	geomorfp	državni	447829	48978	3
47695	Jama Mrzli dol 5	Brezno	geomorfp	državni	448130	48675	3
47696	Jama Mrzli dol 6	Brezno	geomorfp	državni	448388	48086	3
41186	Jama N od Dobniške cerkve	Vodoravna jama	geomorfp	državni	489629	88436	3
43587	Jama na AC pri podvozu Laze-Ravnik (P-233+5 m)	Jama z breznom in etažami, poševna jama	geomorfp	državni	443198	81437	3
43592	Jama na AC pri Železniški postaji P 955+7	Jama z breznom in etažami, poševna jama	geomorfp	državni	439538	70796	3
42124	Jama na Andrejčetovem delu	Brezno	geomorfp	državni	473369	80766	3
42299	Jama na Babi	Jama z breznom in etažami, poševna jama	geomorfp	državni	460350	140857	3
45473	Jama na Babji gorici	Jama z breznom in etažami, poševna jama	geomorfp	državni	499373	63370	3
44796	Jama na Batici	Poševno ali stopnjasto brezno	geomorfp	državni	429740	39198	3
54166	Jama na Beču	Jama stalni izvir	geomorfp	državni	460660	127490	3
53294	Jama na Benetkah	Brezno	geomorfp	državni	491439	64729	3
53372	Jama na Betonovem	Jama z breznom in etažami, poševna jama	geomorfp	državni	467112	67630	3
40606	Jama na Bezovski gmajni	Jama z breznom in etažami, poševna jama	geomorfp	državni	448508	78796	3
52493	Jama na Bizerjevem lazu	Jama z breznom in etažami, poševna jama	geomorfp	državni	445327	72421	3
54420	Jama na Bizjakovi parceli	Jama z breznom in etažami, poševna jama	geomorfp	državni	490459	54091	3
42319	Jama na Bojišču	Jama/brezno	geomorfp	državni	408828	84987	3
53544	Jama na Bradačevi frati	Spodmol, kevdrc	geomorfp	državni	501959	62071	3
40587	Jama na Bradačevi poseki	Brezno	geomorfp	državni	473404	85261	3
43318	Jama na Brdi	Jama z breznom in etažami, poševna jama	geomorfp	državni	415591	63729	3
54339	Jama na Brdišču	Jama z breznom in etažami, poševna jama	geomorfp	državni	400249	104998	3
42451	Jama na Brinovem griču	Spodmol, kevdrc	geomorfp	državni	426428	90387	3
47405	Jama na Brišču	Vodoravna jama	geomorfp	državni	396348	97832	3
40315	Jama na Brundlovem partu	Jama z breznom in etažami, poševna jama	geomorfp	državni	411853	62081	3
41208	Jama na Brusovem	Brezno	geomorfp	državni	441259	88137	3
44282	Jama na Bukovem hribu	Brezno	geomorfp	državni	455550	47850	3
44889	Jama na celjskem Starem gradu	Spodmol, kevdrc	geomorfp	državni	520870	120025	3
51589	Jama na Cerovcu	Jama z breznom in etažami, poševna jama	geomorfp	državni	509324	43636	3
53733	Jama na Cerovcu	Jama z breznom in etažami, poševna jama	geomorfp	državni	431090	65840	3
43960	Jama na cesti	Brezno	geomorfp	državni	501465	137802	3
47533	Jama na Ciganski ravni	Spodmol, kevdrc	geomorfp	državni	445229	84947	3
42942	Jama na Čotovi gmajni	Poševno ali stopnjasto brezno	geomorfp	državni	410943	62202	3
45762	Jama na črmošnjiški meji	Poševno ali stopnjasto brezno	geomorfp	državni	501394	59815	3
52137	Jama na Devcih	Vodokazno brezno	geomorfp	državni	437751	60547	3
54011	Jama na Dnu	Jama z breznom in etažami, poševna jama	geomorfp	državni	481977	78289	3
40179	Jama na Dobravi	Jama z breznom in etažami, poševna jama	geomorfp	državni	497491	79418	3
49176	Jama na Dovnikovem vrhu	Jama z breznom in etažami, poševna jama	geomorfp	državni	476670	131553	3
47393	Jama na Dragi	Vodoravna jama	geomorfp	državni	512610	129750	3
46171	Jama na Drenovniku	Brezno	geomorfp	državni	432058	39646	3
41680	Jama na Drvašč	Spodmol, kevdrc	geomorfp	državni	429629	98927	3
52494	Jama na Drvošču	Vodoravna jama	geomorfp	državni	450350	67726	3
45872	Jama na Francoski cesti	Spodmol, kevdrc	geomorfp	državni	426358	92027	3
41988	Jama na Frbejženih tratah	Spodmol, kevdrc	geomorfp	državni	423328	93587	3
40464	Jama na Gaberku	Brezno	geomorfp	državni	411788	66621	3
53674	Jama na Gačah	Jama z breznom in etažami, poševna jama	geomorfp	državni	507048	57623	3
49610	Jama na Gnjilah	Jama z breznom in etažami, poševna jama	geomorfp	državni	514929	34655	3
49666	Jama na Golačkem vrhu	Vodoravna jama	geomorfp	državni	429013	41823	3
53493	Jama na Golem Brdu	Vodoravna jama	geomorfp	državni	455093	107017	3
43222	Jama na Golem vrhu	Jama z breznom in etažami, poševna jama	geomorfp	državni	415936	61667	3
52909	Jama na Golem vrhu	Spodmol, kevdrc	geomorfp	državni	399895	77617	3
48333	Jama na Goljaku	Brezno	geomorfp	državni	452798	42186	3
41881	Jama na Grački	Poševno ali stopnjasto brezno	geomorfp	državni	415053	69017	3
44526	Jama na Gradcu	Brezno	geomorfp	državni	414217	36846	3
45380	Jama na Gradinah	Jama z breznom in etažami, poševna jama	geomorfp	državni	407463	73812	3
54672	Jama na Gradišču	Jama z breznom in etažami, poševna jama	geomorfp	državni	463683	129660	3
44363	Jama na Grandovki	Brezno	geomorfp	državni	482253	80558	3
48758	Jama na Graščici	Jama z breznom in etažami, poševna jama	geomorfp	državni	503508	41091	3
53202	Jama na graščiški Steljnici	Jama z breznom in etažami, poševna jama	geomorfp	državni	502127	42912	3
44383	Jama na Grebenu	Vodoravna jama	geomorfp	državni	521555	135470	3
47597	Jama na Gredi	Jama z breznom in etažami, poševna jama	geomorfp	državni	451299	83021	3
50159	Jama na Griču	Poševno ali stopnjasto brezno	geomorfp	državni	501195	50458	3
41859	Jama na Griškem	Jama z breznom in etažami, poševna jama	geomorfp	državni	418048	68167	3
40374	Jama na Grivi	Spodmol, kevdrc	geomorfp	državni	408299	130658	3
43064	Jama na Grohotih	Poševno ali stopnjasto brezno	geomorfp	državni	546054	81885	3
48730	Jama na Guri	Brezno	geomorfp	državni	415807	62501	3
51112	Jama na Hajki	Brezno	geomorfp	državni	509732	47120	3
47113	Jama na Halametovem	Brezno	geomorfp	državni	394874	80811	3
52581	Jama na Hohkovblu	Jama z breznom in etažami, poševna jama	geomorfp	državni	414881	121628	3
42711	Jama na Hribi	Poševno ali stopnjasto brezno	geomorfp	državni	424828	47166	3
44396	Jama na hribu	Poševno ali stopnjasto brezno	geomorfp	državni	411038	69097	3
45405	Jama na Hribu	Poševno ali stopnjasto brezno	geomorfp	državni	413367	46170	3
40450	Jama na hribu pri Velikem Lipju	Brezno	geomorfp	državni	492429	73835	3
53787	Jama na Ilovici	Poševno ali stopnjasto brezno	geomorfp	državni	387275	121493	3
42666	Jama na Izgorniku	Brezno	geomorfp	državni	522769	41320	3
47605	Jama na izviru Sopot nad Jezernico	Jama občasni izvir	geomorfp	državni	490240	136976	3
49004	Jama na Jadišču	Poševno ali stopnjasto brezno	geomorfp	državni	406528	68787	3
45175	Jama na Jamnih lazih	Brezno	geomorfp	državni	454888	61676	3
47123	Jama na Jazbinah	Brezno	geomorfp	državni	408218	68247	3
43596	Jama na Jeršicah	Jama z breznom in etažami, poševna jama	geomorfp	državni	439578	71551	3
52596	Jama na Jesenki	Brezno	geomorfp	državni	519560	37144	3
45351	Jama na Jezeru	Jama z breznom in etažami, poševna jama	geomorfp	državni	400448	80532	3
48209	Jama na Jezeru	Brezno	geomorfp	državni	419053	49321	3
41864	Jama na Juntezovem lazu	Poševno ali stopnjasto brezno	geomorfp	državni	474623	77352	3
41299	Jama na južnem pobočju Kope	Brezno	geomorfp	državni	501478	53876	3
43412	Jama na južnem pobočju Malega Snežnika	Spodmol, kevdrc	geomorfp	državni	456408	49996	3
40643	Jama na južnem pobočju Pršivca	Vodoravna jama	geomorfp	državni	409049	129128	3
42133	Jama na Kajžarjevem lazu	Poševno ali stopnjasto brezno	geomorfp	državni	474619	76361	3
54340	Jama na Kameni gorici	Jama z breznom in etažami, poševna jama	geomorfp	državni	498929	57059	3
53295	Jama na Kamnem vrhu 1	Jama z breznom in etažami, poševna jama	geomorfp	državni	483528	74957	3
53296	Jama na Kamnem vrhu 2	Brezno	geomorfp	državni	483984	74622	3
53297	Jama na Kamnem vrhu 3	Brezno	geomorfp	državni	483666	74148	3
52572	Jama na Klanem	Vodoravna jama	geomorfp	državni	474915	83155	3
50923	Jama na Ključih 1	Brezno	geomorfp	državni	424831	93381	3
54178	Jama na kmetiji Travni vrh	Jama z breznom in etažami, poševna jama	geomorfp	državni	439173	92323	3
45768	Jama na kolovozu	Poševno ali stopnjasto brezno	geomorfp	državni	421428	51131	3
40139	Jama na Konjičih	Brezno	geomorfp	državni	417059	61786	3
42433	Jama na Koški gmajni	Jama z breznom in etažami, poševna jama	geomorfp	državni	435053	65086	3
52670	Jama na Kozicah	Jama z breznom in etažami, poševna jama	geomorfp	državni	503119	39842	3
41437	Jama na Kozličerici	Jama z breznom in etažami, poševna jama	geomorfp	državni	395628	101138	3
40586	Jama na Kravjeku	Jama z breznom in etažami, poševna jama	geomorfp	državni	450479	110487	3
52539	Jama na Kravjem hribu	Poševno ali stopnjasto brezno	geomorfp	državni	408275	65503	3
42473	Jama na križpotju	Brezno	geomorfp	državni	431168	66061	3
52495	Jama na Kruljčevem vrhu 1	Brezno	geomorfp	državni	451531	50447	3
52497	Jama na Kruljčevem vrhu 3	Brezno	geomorfp	državni	451094	50527	3
48039	Jama na Kuheljskem brdu	Jama z breznom in etažami, poševna jama	geomorfp	državni	491321	46340	3
49591	Jama na Lahinji	Brezno	geomorfp	državni	508585	52507	3
40679	Jama na Leščini	Jama z breznom in etažami, poševna jama	geomorfp	državni	538988	78483	2
46572	Jama na Lipah	Jama z breznom in etažami, poševna jama	geomorfp	državni	421978	76987	3
53788	Jama na Lipovem vrhu	Brezno	geomorfp	državni	430404	84482	3
40581	Jama na Lisičinam	Spodmol, kevdrc	geomorfp	državni	456878	70360	3
44542	Jama na Lokvici	Brezno	geomorfp	državni	420748	60056	3
48965	Jama na Loškem hribu	Jama z breznom in etažami, poševna jama	geomorfp	državni	490075	46894	3
53203	Jama na Lovišču	Jama z breznom in etažami, poševna jama	geomorfp	državni	490974	61468	3
48515	Jama na lovski meji	Jama z breznom in etažami, poševna jama	geomorfp	državni	442168	83042	3
50115	Jama na Mangrtskem sedlu	Jama z breznom in etažami, poševna jama	geomorfp	državni	395662	145628	3
45173	Jama na Manjenem vrhu	Jama z breznom in etažami, poševna jama	geomorfp	državni	427278	42436	3
45236	Jama na Mašunu	Vodoravna jama	geomorfp	državni	451108	54636	3
44565	Jama na meji oddelka 49 (Podturn)	Poševno ali stopnjasto brezno	geomorfp	državni	504209	61223	3

Ident.št.	Ime	Kratka oznaka	Zvrst	Pomen	Koordinata E	Koordinata N	režim vstopa
40808	Jama na Mengorah	Brezno	geomorfp	državni	401178	115028	3
40819	Jama na Mescih	Jama z breznom in etažami, poševna jama	geomorfp	državni	398502	72987	3
41899	Jama na Močilovem	Jama z breznom in etažami, poševna jama	geomorfp	državni	409828	70767	3
42448	Jama na Mojstrovki	Jama z breznom in etažami, poševna jama	geomorfp	državni	402516	144667	3
44164	Jama na Mošenjski planini	Jama občasni ponor ob občasnem toku	geomorfp	državni	434795	126820	3
44540	Jama na Nakelskem krasu	Poševno ali stopnjasto brezno	geomorfp	državni	420748	59371	3
53040	Jama na Novolaškem pargu	Poševno ali stopnjasto brezno	geomorfp	državni	488803	49896	3
54545	Jama na obali pri Kotlu	Vodoravna jama	geomorfp	državni	450501	67228	3
47537	Jama na Oblakovi planini	Spodmol, kevdrc	geomorfp	državni	429428	130875	3
52741	Jama na Oblem vrhu	Brezno	geomorfp	državni	444276	84420	3
46643	Jama na odcepu za Gabrovo	Brezno	geomorfp	državni	443599	113647	3
40341	Jama na ogradi pod Tolstim vrhom	Brezno	geomorfp	državni	442609	85407	3
51937	Jama na Okolcah	Jama z breznom in etažami, poševna jama	geomorfp	državni	434520	129192	3
41662	Jama na Okrogleku	Poševno ali stopnjasto brezno	geomorfp	državni	440838	63386	3
44011	Jama na Opalah	Jama z breznom in etažami, poševna jama	geomorfp	državni	433503	97855	3
41882	Jama na Osišču	Brezno	geomorfp	državni	414118	69505	3
46552	Jama na Osojni	Jama z breznom in etažami, poševna jama	geomorfp	državni	409518	63497	3
52671	Jama na ovinku	Jama z breznom in etažami, poševna jama	geomorfp	državni	509537	46200	3
47880	Jama na Padežu	Vodoravna jama	geomorfp	državni	512477	66272	3
47144	Jama na Paradini	Jama z breznom in etažami, poševna jama, Jama z bazeni nakapane vode	geomorfp	državni	410459	66267	3
46839	Jama na parceli 3891/1	Jama z breznom in etažami, poševna jama	geomorfp	državni	433178	63171	3
41891	Jama na Pavlinovem	Poševno ali stopnjasto brezno	geomorfp	državni	411878	72042	3
44215	Jama na Pečovniku	Jama z breznom in etažami, poševna jama	geomorfp	državni	513451	141906	3
49437	Jama na Pesku	Brezno	geomorfp	državni	510359	61474	3
41552	Jama na Planini	Spodmol, kevdrc	geomorfp	državni	421653	105437	3
48379	Jama na planini Arta	Spodmol, kevdrc	geomorfp	državni	480343	140344	3
41682	Jama na planini Razor	Vodoravna jama	geomorfp	državni	405189	128758	3
54419	Jama na plasi	Jama z breznom in etažami, poševna jama	geomorfp	državni	419285	37636	3
44804	Jama na pobočju Kriške gore	Vodoravna jama	geomorfp	državni	446180	135187	3
51309	Jama na Pogorišču	Vodoravna jama	geomorfp	državni	504457	60654	3
45166	Jama na Polanah	Jama z breznom in etažami, poševna jama	geomorfp	državni	412388	52187	3
43917	Jama na polici	Spodmol, kevdrc	geomorfp	državni	489278	51936	3
48398	Jama na polici	Vodoravna jama	geomorfp	državni	380544	135075	3
49532	Jama Na polšni	Brezno	geomorfp	državni	448277	88786	3
40583	Jama na poti	Poševno ali stopnjasto brezno	geomorfp	državni	438698	73436	3
51480	Jama na poti med Uskovnico in Planino Spodnji Tosc	Jama z breznom in etažami, poševna jama	geomorfp	državni	414103	134303	3
52903	Jama na poti spominov	Brezno	geomorfp	državni	401433	75934	3
50750	Jama na poti v Ilov klanec	Brezno	geomorfp	državni	447923	66904	3
52893	Jama na pragu	Jama z breznom in etažami, poševna jama	geomorfp	državni	384032	135874	3
42275	Jama na Prehodavcih	Spodmol, kevdrc	geomorfp	državni	407279	136288	3
47208	Jama na Preluščovem partu	Jama z breznom in etažami, poševna jama	geomorfp	državni	420808	58756	3
42475	Jama na Presadnikih	Jama z breznom in etažami, poševna jama	geomorfp	državni	433953	67536	3
40433	Jama na Preseki	Brezno	geomorfp	državni	497540	71689	3
44305	Jama na Pretržju	Spodmol, kevdrc	geomorfp	državni	448008	75406	3
44246	Jama na Prevalci	Jama z bazeni nakapane vode	geomorfp	državni	443799	100237	3
41094	Jama na Prevali 1	Jama z breznom in etažami, poševna jama	geomorfp	državni	420938	58041	2
41095	Jama na Prevali 2	Jama z breznom in etažami, poševna jama	geomorfp	državni	420783	58076	2
40368	Jama na prevalu pod planino Viševnik	Poševno ali stopnjasto brezno	geomorfp	državni	408469	130428	3
40319	Jama na Primčevi gmajni	Poševno ali stopnjasto brezno	geomorfp	državni	441128	84687	3
42449	Jama na Prisojniku	Spodmol, kevdrc	geomorfp	državni	403939	142788	3
47346	Jama na Prodniku	Jama z breznom in etažami, poševna jama	geomorfp	državni	482995	139046	3
46908	Jama na Pucovem Kuclu	Vodoravna jama	geomorfp	državni	432129	96557	2
53714	Jama na Pungertu	Jama z breznom in etažami, poševna jama	geomorfp	državni	501407	69386	3
45366	Jama na Rabotnici	Brezno	geomorfp	državni	406543	78787	3
42217	Jama na Raduhi	Vodoravna jama	geomorfp	državni	480756	141779	3
45226	Jama na Rantu	Jama z breznom in etažami, poševna jama	geomorfp	državni	401377	71007	3
42136	Jama na Ravneh	Brezno	geomorfp	državni	474929	75286	3
44079	Jama na Ravneh	Poševno ali stopnjasto brezno	geomorfp	državni	445915	46796	3
53298	Jama na Ravnem krasu 1	Vodoravna jama	geomorfp	državni	418432	37314	3
53299	Jama na Ravnem krasu 2	Brezno	geomorfp	državni	417983	37664	3
53300	Jama na Ravnem krasu 3	Jama z breznom in etažami, poševna jama	geomorfp	državni	415832	38367	3
53301	Jama na Ravnem krasu 4	Poševno ali stopnjasto brezno	geomorfp	državni	417624	36860	3
53302	Jama na Ravnem krasu 5	Vodoravna jama	geomorfp	državni	417007	36693	3
53303	Jama na Ravnem krasu 6	Brezno	geomorfp	državni	416853	37162	3
47953	Jama na razpotju	Vodoravna jama	geomorfp	državni	442188	81807	3
52443	Jama na Riglju pri zidanici	Jama z breznom in etažami, poševna jama	geomorfp	državni	505043	64827	3
48740	Jama na rjavem pesku	Poševno ali stopnjasto brezno	geomorfp	državni	489794	66832	3
53109	Jama na robu kamnitega sveta	Jama z breznom in etažami, poševna jama	geomorfp	državni	437639	37974	3
50392	Jama na Rpah	Brezno	geomorfp	državni	403275	70237	3
52123	Jama na Samotorici	Jama z breznom in etažami, poševna jama	geomorfp	državni	442799	98887	3
42216	Jama na senožetih	Jama/brezno	geomorfp	državni	477028	72906	3
50943	Jama na Senožetih	Brezno	geomorfp	državni	498378	78467	3
50084	Jama na severnem pobočju Črnega vrha	Brezno	geomorfp	državni	423632	123918	3
54240	Jama na skalni grmadi	Brezno	geomorfp	državni	500295	64513	3
41604	Jama na Skalnici	Jama z breznom in etažami, poševna jama	geomorfp	državni	419938	78997	3
53789	Jama na Skalovniku	Poševno ali stopnjasto brezno	geomorfp	državni	427320	91828	3
49351	Jama na Skopelskem	Brezno	geomorfp	državni	408482	71862	3
43190	Jama na Slemšci	Poševno ali stopnjasto brezno	geomorfp	državni	444203	55926	3
44192	Jama na Slomniku	Jama z breznom in etažami, poševna jama	geomorfp	državni	516071	118254	3
45192	Jama na Smrekovcu	Brezno	geomorfp	državni	476630	134486	3
40429	Jama na Smrjaku	Jama z breznom in etažami, poševna jama	geomorfp	državni	494876	71985	3
52498	Jama na Snežniških podih	Vodoravna jama	geomorfp	državni	457295	49848	3
44329	Jama na Solinah	Jama z breznom in etažami, poševna jama	geomorfp	državni	424128	72166	3
52444	Jama na Stelnici	Jama z breznom in etažami, poševna jama	geomorfp	državni	497282	72303	3
42868	Jama na Stuberici	Brezno	geomorfp	državni	505572	42345	3
43074	Jama na Studencu	Vodoravna jama	geomorfp	državni	467151	101415	3
49014	Jama na Studencu	Spodmol, kevdrc	geomorfp	državni	406658	67317	3
41007	Jama na Studenski gmajni	Jama z breznom in etažami, poševna jama	geomorfp	državni	432603	68966	3
44346	Jama na Suhrni	Jama z breznom in etažami, poševna jama	geomorfp	državni	435869	130583	3
41924	Jama na Svrgljičevem	Spodmol, kevdrc	geomorfp	državni	407178	73887	3
52672	Jama na Škrilji	Jama z breznom in etažami, poševna jama	geomorfp	državni	510218	45080	3
48312	Jama na Šmarjetni gori	Brezno	geomorfp	državni	448929	122887	3
54341	Jama na Šobi	Jama z breznom in etažami, poševna jama	geomorfp	državni	447274	71387	3
50859	Jama na Šorčevi parceli	Vodoravna jama	geomorfp	državni	487976	78065	3
51520	Jama na Špičastem vrhu	Jama z breznom in etažami, poševna jama	geomorfp	državni	422246	87803	3
49839	Jama na Špičkah	Jama z breznom in etažami, poševna jama	geomorfp	državni	430738	122042	3
44713	Jama na Špiku	Jama z breznom in etažami, poševna jama	geomorfp	državni	438290	102086	3
51802	Jama na Štefanovem hribu	Brezno	geomorfp	državni	425918	77678	3
48658	Jama na Štučevem hribu	Jama z breznom in etažami, poševna jama	geomorfp	državni	489203	66715	3
45399	Jama na Šumki	Vodoravna jama	geomorfp	državni	404298	79427	3
45230	Jama na Taboru	Jama z breznom in etažami, poševna jama	geomorfp	državni	411473	64287	3
54293	Jama na Taljanovi kopi	Jama z breznom in etažami, poševna jama	geomorfp	državni	514149	60608	3
51448	Jama na Tirskih pečeh	Vodoravna jama	geomorfp	državni	490654	135686	3
45372	Jama na Tolstem vrhu	Jama z breznom in etažami, poševna jama	geomorfp	državni	407518	76962	3
42192	Jama na Tratah	Jama z breznom in etažami, poševna jama	geomorfp	državni	421635	102229	3
49450	Jama na tromeji	Jama z breznom in etažami, poševna jama	geomorfp	državni	507225	45674	3
42458	Jama na Turenču	Jama z breznom in etažami, poševna jama	geomorfp	državni	439861	66530	3
44962	Jama na Turkovi njivi	Jama z breznom in etažami, poševna jama	geomorfp	državni	412478	68069	3
41026	Jama na Ublci	Jama/brezno	geomorfp	državni	437453	76737	3
42677	Jama na Usarju	Poševno ali stopnjasto brezno	geomorfp	državni	513381	49932	3
40605	Jama na Velči ravni	Jama z breznom in etažami, poševna jama	geomorfp	državni	449655	78673	3
41718	Jama na Velikem vrhu	Brezno	geomorfp	državni	461104	111443	3
45626	Jama na Velikim Medvejščem	Jama z breznom in etažami, poševna jama	geomorfp	državni	393848	82047	3
52562	Jama na Verbučevi planini	Vodoravna jama	geomorfp	državni	493407	137103	3
54342	Jama na Vipavski ravni	Brezno	geomorfp	državni	423051	80274	3
41215	Jama na Vrabčicah	Brezno	geomorfp	državni	517995	39700	3
49088	Jama na Vrečah	Jama z breznom in etažami, poševna jama	geomorfp	državni	438284	131452	3
45377	Jama na Vrhku	Spodmol, kevdrc	geomorfp	državni	407273	76152	3
40959	Jama na Vrhu	Jama z breznom in etažami, poševna jama	geomorfp	državni	432978	67636	3
43288	Jama na Vrhu	Poševno ali stopnjasto brezno	geomorfp	državni	422720	122594	3
52050	Jama na Vršičih	Jama z breznom in etažami, poševna jama	geomorfp	državni	440250	62410	3
52573	Jama na Vrtačicah	Brezno	geomorfp	državni	511614	45254	3
52927	Jama na vzhodnem pobočju Dedne gore	Poševno ali stopnjasto brezno	geomorfp	državni	451799	57932	3
40668	Jama na vzhodnem pobočju Roga	Vodoravna jama	geomorfp	državni	500266	60249	3
40461	Jama na Žabačnem hribu	Jama z breznom in etažami, poševna jama	geomorfp	državni	411967	65155	3
49460	Jama na Zakotah	Jama z breznom in etažami, poševna jama	geomorfp	državni	503304	74455	3
42945	Jama na Zegovi gmajni	Brezno	geomorfp	državni	411208	76527	3
47963	Jama na Zgornjih Brsnikih	Vodoravna jama	geomorfp	državni	467902	130036	3
53110	Jama na Žabniku	Poševno ali stopnjasto brezno	geomorfp	državni	428024	39004	3

Ident.št.	Ime	Kratka oznaka	Zvrst	Pomen	Koordinata E	Koordinata N	režim vstopa
42156	Jama na Žalskem polju	Poševno ali stopnjasto brezno	geomorfp	državni	478076	88313	3
53304	Jama na Žitni gori	Poševno ali stopnjasto brezno	geomorfp	državni	491165	66967	3
52349	Jama na živalskem igrišču	Brezno	geomorfp	državni	398925	73439	3
50064	Jama nad Baluzovco	Spodmol, kevdrc	geomorfp	državni	411228	50792	3
47399	Jama nad Bazinom	Spodmol, kevdrc	geomorfp	državni	430398	85797	3
41995	Jama nad Blati	Vodoravna jama	geomorfp	državni	479578	60656	3
54421	Jama nad Brezstropo jamo	Jama z breznom in etažami, poševna jama	geomorfp	državni	432416	64162	3
44535	Jama nad Brežcem	Jama z breznom in etažami, poševna jama	geomorfp	državni	416407	41826	3
42744	Jama nad Bučjo pečjo	Spodmol, kevdrc	geomorfp	državni	409796	77882	3
50747	Jama nad cesto	Brezno	geomorfp	državni	438027	123910	3
49342	Jama nad Čedco	Vodoravna jama	geomorfp	državni	463230	136617	3
45479	Jama nad Dolgim vodnjakom	Spodmol, kevdrc	geomorfp	državni	500103	62212	3
42232	Jama nad Doličem	Brezno s snegom	geomorfp	državni	409499	137128	3
52445	Jama nad Dragarji	Jama z breznom in etažami, poševna jama	geomorfp	državni	479855	47507	3
47830	Jama nad Drnulco	Jama z breznom in etažami, poševna jama	geomorfp	državni	443786	87450	3
54167	Jama nad Evangelijsko cerkvijo Kranj	Jama z breznom in etažami, poševna jama	geomorfp	državni	414716	121778	3
46243	Jama nad Fobco	Vodoravna jama	geomorfp	državni	398718	97837	3
44157	Jama nad Gosto dolino	Poševno ali stopnjasto brezno	geomorfp	državni	417802	37073	3
48950	Jama nad Hočevarjem	Jama z breznom in etažami, poševna jama	geomorfp	državni	511554	104867	3
44153	Jama nad Hudo luknjo	Vodoravna jama	geomorfp	državni	513371	141656	3
51449	Jama nad Iglo	Vodoravna jama	geomorfp	državni	491044	135159	3
51405	Jama nad izvirom 1	Jama občasni izvir	geomorfp	državni	437952	127744	3
50113	Jama nad izvirom Lipnice	Jama občasni izvir	geomorfp	državni	435239	131458	3
41237	Jama nad izvirom Nadiže	Spodmol, kevdrc	geomorfp	državni	400646	146015	3
45146	Jama nad izvirom Težke vode	Spodmol, kevdrc	geomorfp	državni	516319	69695	3
40018	Jama nad Jamo pri gnezdu	Brezno	geomorfp	državni	443487	89058	3
43899	Jama nad Jezeričanom	Brezno	geomorfp	državni	511680	130085	3
43799	Jama nad Jezerom	Poševno ali stopnjasto brezno	geomorfp	državni	407849	140848	3
52664	Jama nad Jezerom	Vodoravna jama	geomorfp	državni	421291	58954	3
42502	Jama nad jezom	Jama z breznom in etažami, poševna jama	geomorfp	državni	486761	149836	3
44354	Jama nad jezom	Spodmol, kevdrc	geomorfp	državni	460249	85176	3
42046	Jama nad jezom pri Kobili	Spodmol, kevdrc	geomorfp	državni	424403	93722	3
48715	Jama nad Jurijevim rovom	Vodoravna jama	geomorfp	državni	443368	141541	3
41400	Jama nad kalom	Poševno ali stopnjasto brezno	geomorfp	državni	412163	51052	3
41231	Jama nad Kamno gorico	Jama z breznom in etažami, poševna jama	geomorfp	državni	438029	130587	3
51551	Jama nad Kamno Gorico 2	Jama z breznom in etažami, poševna jama	geomorfp	državni	437985	130657	3
54185	Jama nad Kamrico	Brezno	geomorfp	državni	453060	51470	3
46376	Jama nad Klemenčo kočo	Vodoravna jama	geomorfp	državni	472190	137547	3
41860	Jama nad Ključem ob Raši	Spodmol, kevdrc	geomorfp	državni	417550	68982	3
50009	Jama nad Ključi	Spodmol, kevdrc	geomorfp	državni	450470	66463	3
40547	Jama nad Kobilo	Vodoravna jama	geomorfp	državni	424363	93927	3
49406	Jama nad Komarno vasjo	Jama z breznom in etažami, poševna jama	geomorfp	državni	505776	59015	3
46631	Jama nad Koriti	Brezno	geomorfp	državni	447448	70196	3
41907	Jama nad Kotličem	Brezno	geomorfp	državni	418114	68952	3
43362	Jama nad Kotliči	Jama z breznom in etažami, poševna jama	geomorfp	državni	445043	72489	3
52177	Jama nad Kristlerjem	Vodoravna jama	geomorfp	državni	494459	67438	3
49977	Jama nad krmiščem	Jama z breznom in etažami, poševna jama	geomorfp	državni	509361	43694	3
41232	Jama nad Kropo	Vodoravna jama	geomorfp	državni	437679	126987	3
40991	Jama nad Kujavičem	Brezno	geomorfp	državni	458778	49736	3
49405	Jama nad Lazarjem	Jama z breznom in etažami, poševna jama	geomorfp	državni	487010	76852	3
51406	Jama nad Lemovco	Jama z breznom in etažami, poševna jama	geomorfp	državni	433850	130334	3
54132	Jama nad Liscem	Vodoravna jama	geomorfp	državni	417049	121884	3
44527	Jama nad Lukini	Brezno	geomorfp	državni	414077	37186	3
48809	Jama nad Lužo	Jama z breznom in etažami, poševna jama	geomorfp	državni	475628	49736	3
45400	Jama nad Mačinovimi smrekami	Jama z breznom in etažami, poševna jama	geomorfp	državni	423113	47146	3
41020	Jama nad Malni	Vodoravna jama	geomorfp	državni	422373	58621	3
54593	Jama nad Matijevim lepim breznom	Jama z breznom in etažami, poševna jama	geomorfp	državni	413331	123441	3
40673	Jama nad Matjaževimi kamrami	Jama z breznom in etažami, poševna jama	geomorfp	državni	433819	96257	3
54069	Jama nad Mišeljsko planino	Vodoravna jama	geomorfp	državni	410722	135245	3
51701	Jama nad Močilami	Brezno	geomorfp	državni	440075	128561	3
51982	Jama nad močvirjem	Jama z breznom in etažami, poševna jama	geomorfp	državni	491231	57148	3
49047	Jama nad mostom	Vodoravna jama	geomorfp	državni	497244	74217	3
53715	Jama nad Mrzlim dolom	Jama z breznom in etažami, poševna jama	geomorfp	državni	500485	69603	3
44905	Jama nad Mrzlim studencem	Jama z breznom in etažami, poševna jama	geomorfp	državni	487528	56110	3
50477	Jama nad Nakelskim zdencem 1	Jama z breznom in etažami, poševna jama	geomorfp	državni	509859	51149	3
50478	Jama nad Nakelskim zdencem 2	Jama z breznom in etažami, poševna jama	geomorfp	državni	509848	51151	3
53537	Jama nad nakladiščem v Bajtarskih talih	Vodoravna jama	geomorfp	državni	433405	84388	3
47961	Jama nad Naravnim mostom 1	Spodmol, kevdrc	geomorfp	državni	470950	133087	3
47962	Jama nad Naravnim mostom 2	Spodmol, kevdrc	geomorfp	državni	470940	133067	3
52598	Jama nad Novim boršto m	Jama z breznom in etažami, poševna jama	geomorfp	državni	417481	61321	3
47390	Jama nad Občicami	Vodoravna jama	geomorfp	državni	505328	63235	3
42568	Jama nad planino Jezero	Vodoravna jama	geomorfp	državni	409629	130438	3
50912	Jama nad planino za Šavnikom	Vodoravna jama	geomorfp	državni	421719	123483	3
45136	Jama nad Planinsko jamo	Spodmol, kevdrc	geomorfp	državni	441548	75776	3
47867	Jama nad Plejšem	Brezno	geomorfp	državni	508058	62635	3
51407	Jama nad Podblico	Jama z breznom in etažami, poševna jama	geomorfp	državni	438508	125051	3
54241	Jama nad Pogorelskim križem	Poševno ali stopnjasto brezno	geomorfp	državni	502816	64796	3
50110	Jama nad Poljem	Brezno	geomorfp	državni	397460	126908	3
42751	Jama nad Ponikvami	Jama z breznom in etažami, poševna jama	geomorfp	državni	455829	90036	3
41959	Jama nad posestvom Prestranek	Jama z breznom in etažami, poševna jama	geomorfp	državni	435128	66436	3
44166	Jama nad potjo	Vodoravna jama	geomorfp	državni	441829	125387	3
45834	Jama nad potokom Klamfer	Vodoravna jama	geomorfp	državni	517749	71180	3
40572	Jama nad požiralnikom na Dolenjih Lokah	Vodokazno brezno	geomorfp	državni	443746	79449	3
40522	Jama nad požiralnikom Ponikve	Jama z občasnim tokom, Vodoravna jama	geomorfp	državni	512888	141571	2
41610	Jama nad Risovcem	Jama z breznom in etažami, poševna jama	geomorfp	državni	436963	73141	3
50725	Jama nad Rokovim obračališčem	Jama z breznom in etažami, poševna jama	geomorfp	državni	484084	53858	3
42872	Jama nad Rosnbrunnom	Jama z breznom in etažami, poševna jama	geomorfp	državni	487224	56235	3
40835	Jama nad rudnikom Pri Štolnu	Jama s stalnim tokom	geomorfp	državni	400389	141938	3
40058	Jama nad samostanom Stična	Brezno	geomorfp	državni	484189	90786	3
41099	Jama nad Sekelakom	Jama z breznom in etažami, poševna jama	geomorfp	državni	421228	57926	3
42944	Jama nad sežanskim kamnolomom	Brezno	geomorfp	državni	411198	64237	3
48244	Jama nad slapom	Vodoravna jama	geomorfp	državni	489780	132746	3
48243	Jama nad slapom 1	Spodmol, kevdrc	geomorfp	državni	489730	132726	3
52625	Jama nad smetiščem	Jama z breznom in etažami, poševna jama	geomorfp	državni	483644	58273	3
43167	Jama nad Sovatno	Jama z breznom in etažami, poševna jama	geomorfp	državni	409249	140708	3
41128	Jama nad Sovnikom	Jama z breznom in etažami, poševna jama	geomorfp	državni	420814	51547	3
46471	Jama nad Spodnjimi Poljanami	Vodoravna jama	geomorfp	državni	429280	140608	3
50443	Jama nad staro železnico	Jama z breznom in etažami, poševna jama	geomorfp	državni	416075	52191	3
42047	Jama nad študenčkom	Brezno	geomorfp	državni	424878	94857	3
47794	Jama nad Šubanovim mlinom	Jama z breznom in etažami, poševna jama	geomorfp	državni	544493	79528	3
44875	Jama nad Šentrupertom	Vodoravna jama	geomorfp	državni	507182	93846	3
41167	Jama nad Šinkovičevo žago	Jama s stalnim tokom	geomorfp	državni	419554	98910	3
41102	Jama nad Škrinjarco	Jama z breznom in etažami, poševna jama	geomorfp	državni	419028	57716	3
43663	Jama nad Štucom	Spodmol, kevdrc	geomorfp	državni	466678	130244	3
48932	Jama nad Travnim dolom	Brezno	geomorfp	državni	508928	61985	3
41407	Jama nad Veselom	Spodmol, kevdrc	geomorfp	državni	456179	69448	3
43037	Jama nad Vranjo jamo	Vodoravna jama	geomorfp	državni	441513	81873	3
50007	Jama nad Vranjo jamo	Spodmol, kevdrc	geomorfp	državni	449889	67164	3
52446	Jama nad Vučjim dolom	Jama z breznom in etažami, poševna jama	geomorfp	državni	508202	45190	3
46575	Jama nad zajetjem	Spodmol, kevdrc	geomorfp	državni	452789	110397	3
41103	Jama nad Zakožljevcem	Brezno	geomorfp	državni	418968	58056	3
53055	Jama nad zaselkom Na Pečeh	Jama z breznom in etažami, poševna jama	geomorfp	državni	437268	124191	3
48180	Jama nad Žlanikom	Spodmol, kevdrc	geomorfp	državni	517945	33180	3
44781	Jama Nadglavinjak	Poševno ali stopnjasto brezno	geomorfp	državni	420265	38386	3
51393	Jama Nerize	Jama z breznom in etažami, poševna jama	geomorfp	državni	527390	60545	3
49240	Jama neskončnega travnika	Brezno	geomorfp	državni	431776	41717	3
50629	Jama neumnega telefona	Vodoravna jama	geomorfp	državni	401104	96459	3
47759	Jama norih krav	Brezno	geomorfp	državni	482249	82586	3
45857	Jama norih pajkov	Vodoravna jama	geomorfp	državni	498858	139462	3
45943	Jama novcev	Vodoravna jama	geomorfp	državni	417308	50921	3
53471	Jama nula pet	Brezno	geomorfp	državni	397732	76229	3
43589	Jama ob AC Logatec-Unec (P 218+17)	Jama z breznom in etažami, poševna jama	geomorfp	državni	443008	81667	3
41940	Jama ob Bezoviški cesti na Gropajski gmajni	Jama z breznom in etažami, poševna jama	geomorfp	državni	411798	61202	2
40356	Jama ob Bezovški cesti na Trebanjski gmajni	Jama z breznom in etažami, poševna jama	geomorfp	državni	411728	61022	2
47060	Jama ob Boki	Jama občasni izvir	geomorfp	državni	383058	132379	3
41377	Jama ob Bregani	Jama z občasnim tokom	geomorfp	državni	547469	77864	3
46119	Jama ob breznu na Golteh	Vodoravna jama	geomorfp	državni	492499	137234	3
42324	Jama ob cesti	Spodmol, kevdrc	geomorfp	državni	429462	88283	3
45451	Jama ob cesti	Vodoravna jama	geomorfp	državni	492303	52536	3

Ident.št.	Ime	Kratka oznaka	Zvrst	Pomen	Koordinata E	Koordinata N	režim vstopa
45850	Jama ob cesti	Jama z breznom in etažami, poševna jama	geomorfp	državni	500548	80038	3
50746	Jama ob cesti	Brezno	geomorfp	državni	438002	123862	3
40426	Jama ob cesti Jama-Lešče	Jama z breznom in etažami, poševna jama	geomorfp	državni	496303	73541	3
45553	Jama ob cesti pred logarnico Cink	Jama z breznom in etažami, poševna jama	geomorfp	državni	498626	63015	3
45592	Jama ob cesti pri gradu Soteska	Vodoravna jama	geomorfp	državni	501033	71355	3
43727	Jama ob cesti proti Orleku	Poševno ali stopnjasto brezno	geomorfp	državni	410708	61307	3
51552	Jama ob cesti v Nemilje	Vodoravna jama	geomorfp	državni	441305	125288	3
51538	Jama ob cesti Zagorje - Bač	Brezno	geomorfp	državni	442083	55771	3
46849	Jama ob Dolenjevaškim poljem	Spodmol, kevdrc	geomorfp	državni	482663	61401	3
40997	Jama ob drsi	Spodmol, kevdrc	geomorfp	državni	458198	49246	3
50470	Jama ob gozdni železnici	Poševno ali stopnjasto brezno	geomorfp	državni	506217	49772	3
46163	Jama ob Grdi poti	Vodoravna jama	geomorfp	državni	430558	81337	3
50362	Jama ob izviru Tresenca	Spodmol, kevdrc	geomorfp	državni	452191	65599	3
41530	Jama ob Klemenovi poti	Spodmol, kevdrc	geomorfp	državni	429853	76817	3
41963	Jama ob Koški poti	Jama z breznom in etažami, poševna jama	geomorfp	državni	431320	65359	3
53980	Jama ob Kravtovi cesti	Jama z breznom in etažami, poševna jama	geomorfp	državni	504929	63044	3
52447	Jama ob Krki	Jama občasni izvir ob občasnem toku	geomorfp	državni	505843	71157	3
48001	Jama ob Krupi	Vodoravna jama	geomorfp	državni	518043	54065	3
43702	Jama ob meji	Jama z breznom in etažami, poševna jama	geomorfp	državni	409798	61007	3
53204	Jama ob Mlinarski poti	Brezno	geomorfp	državni	501901	57172	3
40738	Jama ob Palčjem jezeru	Vodoravna jama	geomorfp	državni	442103	61511	3
41676	Jama ob poti na Komno	Vodoravna jama	geomorfp	državni	406359	127832	3
42371	Jama ob poti na Pernike	Brezno	geomorfp	državni	426789	139588	3
40732	Jama ob poti na Reber	Spodmol, kevdrc	geomorfp	državni	493666	42763	3
40073	Jama ob poti pri Korčku	Brezno	geomorfp	državni	431068	87607	3
41817	Jama ob poti za Topličice	Brezno	geomorfp	državni	508781	52011	3
41262	Jama ob potoku Korošica	Spodmol, kevdrc	geomorfp	državni	469450	129258	3
43069	Jama ob progi	Spodmol, kevdrc	geomorfp	državni	440936	84990	3
48172	Jama ob Savi	Vodoravna jama	geomorfp	državni	531051	93945	3
50446	Jama ob Skadanski poti	Brezno	geomorfp	državni	422386	46751	3
52448	Jama ob Slatini	Spodmol, kevdrc	geomorfp	državni	520490	106763	3
46716	Jama ob Sovji jami	Spodmol, kevdrc	geomorfp	državni	474574	77420	3
41958	Jama ob srednji poti	Spodmol, kevdrc	geomorfp	državni	435128	66811	3
49909	Jama ob Stari dolini	Vodokazno brezno	geomorfp	državni	484128	76336	3
49279	Jama ob Suhem potoku	Vodoravna jama	geomorfp	državni	518198	164942	3
41383	Jama ob Sušici	Poševno ali stopnjasto brezno	geomorfp	državni	422823	57696	3
49070	Jama ob Škalčni poti	Spodmol, kevdrc	geomorfp	državni	446119	83419	3
54692	Jama ob tirnicah na vadbišču Bač	Jama z breznom in etažami, poševna jama	geomorfp	državni	443904	55978	3
54146	Jama ob vlečnici	Brezno	geomorfp	državni	473323	129243	3
50453	Jama ob vodi	Jama z breznom in etažami, poševna jama	geomorfp	državni	441508	125175	3
43292	Jama ob vrtači	Jama z breznom in etažami, poševna jama	geomorfp	državni	456854	91926	3
50632	Jama ob žičnici na Starem vrhu	Spodmol, kevdrc	geomorfp	državni	436626	115116	3
48618	Jama odgrnjene zavese	Vodoravna jama	geomorfp	državni	432012	40976	3
47992	Jama odmevov	Poševno ali stopnjasto brezno	geomorfp	državni	448479	85562	3
48309	Jama Ogenca	Jama z breznom in etažami, poševna jama	geomorfp	državni	472076	62171	3
41887	Jama Olerija	Poševno ali stopnjasto brezno	geomorfp	državni	412745	71172	3
48161	Jama Orličje	Jama z breznom in etažami, poševna jama	geomorfp	državni	437883	143781	3
46995	Jama osmih netopirjev	Poševno ali stopnjasto brezno	geomorfp	državni	486658	49526	3
51729	Jama otok	Jama z breznom in etažami, poševna jama	geomorfp	državni	494762	56444	3
50363	Jama Otoškega obrha	Jama občasni izvir ob stalnem toku	geomorfp	državni	450918	65879	3
46381	Jama ožin	Vodoravna jama	geomorfp	državni	494720	137656	3
52683	Jama Pa ne no	Brezno	geomorfp	državni	472179	134711	3
46122	Jama Pajkova reža	Vodoravna jama, Jamski sistem	geomorfp	državni	415678	85527	3
50630	Jama pametnega telefona	Vodoravna jama	geomorfp	državni	401066	96355	3
50731	Jama Pečnica	Jama stalni izvir	geomorfp	državni	444696	132670	2
45234	Jama Petelinček	Jama z breznom in etažami, poševna jama	geomorfp	državni	415398	59847	3
53645	Jama Petrovec	Jama z breznom in etažami, poševna jama	geomorfp	državni	418094	53918	3
51463	Jama Plenski	Brezno	geomorfp	državni	395294	80164	3
47147	Jama pečene čelade	Jama z breznom in etažami, poševna jama	geomorfp	državni	410340	66589	3
43832	Jama pod Ablarjevo senožetjo	Jama z breznom in etažami, poševna jama	geomorfp	državni	446728	76496	3
50698	Jama pod Babinim kamnom	Jama z breznom in etažami, poševna jama	geomorfp	državni	507028	44383	3
40129	Jama pod Babjim zobom	Vodoravna jama	geomorfp	državni	428752	132233	2
50742	Jama pod Bajto	Brezno	geomorfp	državni	432230	39032	3
51233	Jama pod balvani	Vodoravna jama	geomorfp	državni	425630	144363	3
43323	Jama pod belo steno	Poševno ali stopnjasto brezno	geomorfp	državni	411178	60677	3
54501	Jama pod Bezgovo gorico 2	Brezno	geomorfp	državni	502325	55763	3
44459	Jama pod Blatarjem	Vodoravna jama	geomorfp	državni	411849	130708	3
46673	Jama pod Bojanovim breznom	Spodmol, kevdrc	geomorfp	državni	428208	76517	3
48505	Jama pod bolnico	Brezno	geomorfp	državni	430719	125238	3
51651	Jama pod B-postajo	Jama z breznom in etažami, poševna jama	geomorfp	državni	385450	135073	3
47677	Jama pod bregom 1	Spodmol, kevdrc	geomorfp	državni	441008	50786	3
47678	Jama pod bregom 2	Spodmol, kevdrc	geomorfp	državni	441028	50736	3
46166	Jama pod brzicami	Vodoravna jama	geomorfp	državni	508446	58956	3
47682	Jama pod Bukovcem	Brezno	geomorfp	državni	451428	47066	3
53930	Jama pod Bukovo gorico 1	Brezno	geomorfp	državni	503400	60017	3
43304	Jama pod bunkerjem	Spodmol, kevdrc	geomorfp	državni	492878	48736	3
48274	Jama pod Cerjem	Jama z breznom in etažami, poševna jama	geomorfp	državni	391708	74753	3
51260	Jama pod cerkvijo Svete Sobote	Jama s stalnim tokom	geomorfp	državni	439355	107523	3
51111	Jama pod Cerovcem	Brezno	geomorfp	državni	510567	43348	3
43691	Jama pod Cerovico	Jama z breznom in etažami, poševna jama	geomorfp	državni	443678	74226	3
41008	Jama pod cesto	Vodoravna jama	geomorfp	državni	447318	70473	3
49100	Jama pod cesto na Martinček	Jama z breznom in etažami, poševna jama	geomorfp	državni	431341	129253	3
52313	Jama pod cesto pri Opatjem selu	Jama z breznom in etažami, poševna jama	geomorfp	državni	391175	79951	3
42209	Jama pod cesto v Rakovem Škocjanu	Vodoravna jama	geomorfp	državni	445535	72633	3
51028	Jama pod češnjo v Jelovcu	Jama z breznom in etažami, poševna jama	geomorfp	državni	436196	75306	3
40675	Jama pod Čopkom	Vodoravna jama	geomorfp	državni	438169	93907	3
50278	Jama pod Črnim vrhom	Brezno	geomorfp	državni	485575	65109	3
49704	Jama pod Daljnim Vrhom	Jama stalni izvir	geomorfp	državni	509939	77412	3
52314	Jama pod daljnovodom	Jama z breznom in etažami, poševna jama	geomorfp	državni	397439	81103	3
44000	Jama pod Debelim vrhom	Jama z breznom in etažami, poševna jama	geomorfp	državni	409654	134236	3
49683	Jama pod Debelim vrhom	Brezno	geomorfp	državni	463026	111852	3
52499	Jama pod Dedno goro 1	Jama z breznom in etažami, poševna jama	geomorfp	državni	451337	57221	3
52500	Jama pod Dedno goro 2	Brezno	geomorfp	državni	451327	57287	3
45527	Jama pod Dleskovcem	Poševno ali stopnjasto brezno	geomorfp	državni	475080	134877	3
51938	Jama pod Dolgim rovtom	Jama z breznom in etažami, poševna jama	geomorfp	državni	433630	131630	3
44654	Jama pod Dolnjim Kotom	Spodmol, kevdrc	geomorfp	državni	498799	72675	3
54471	Jama pod Dovskim vrhom	Jama z breznom in etažami, poševna jama	geomorfp	državni	432102	128277	3
44409	Jama pod Furlanovo hišo	Jama z breznom in etažami, poševna jama	geomorfp	državni	404628	75887	3
40833	Jama pod Gabrkom	Jama z breznom in etažami, poševna jama	geomorfp	državni	418500	36000	3
41023	Jama pod Gavgami	Jama z breznom in etažami, poševna jama	geomorfp	državni	418708	58201	3
41660	Jama pod Gladko pečjo	Vodoravna jama	geomorfp	državni	512631	141486	3
43048	Jama pod Globoko dolino	Poševno ali stopnjasto brezno	geomorfp	državni	439909	89987	3
44521	Jama pod Gojaki	Jama/brezno	geomorfp	državni	425978	41386	3
51900	Jama pod Gorenjskimi vršiči	Vodoravna jama	geomorfp	državni	473915	128067	3
40639	Jama pod Gostečnikovim stanom	Brezno	geomorfp	državni	491911	137290	3
43614	Jama pod Gostimi dolinami	Poševno ali stopnjasto brezno	geomorfp	državni	410289	64360	3
49901	Jama Pod Goščo	Brezno	geomorfp	državni	483031	76654	3
49570	Jama pod Goteniškim Snežnikom	Brezno	geomorfp	državni	480743	50111	3
40826	Jama pod Gradiščarjevim robom	Vodoravna jama	geomorfp	državni	412248	108327	3
50337	Jama pod Gradiščem	Poševno ali stopnjasto brezno	geomorfp	državni	505394	82489	3
44399	Jama pod gradom Luknja	Spodmol, kevdrc	geomorfp	državni	507515	75331	3
46226	Jama pod gradom Mokrice	Jama stalni izvir	geomorfp	državni	552411	80134	3
49032	Jama pod gradom Smuk	Brezno	geomorfp	državni	513725	58040	3
54070	Jama pod granato	Jama z breznom in etažami, poševna jama	geomorfp	državni	510591	50004	3
42025	Jama pod grebenom Škrbine	Vodoravna jama	geomorfp	državni	405839	124778	3
53179	Jama pod Gregovčevim čevnikom 2	Jama z breznom in etažami, poševna jama	geomorfp	državni	436819	125343	3
41465	Jama pod greznico	Brezno	geomorfp	državni	517264	80480	3
45188	Jama pod Griškim vrhom	Jama z breznom in etažami, poševna jama	geomorfp	državni	428338	88717	3
42909	Jama pod grobom	Poševno ali stopnjasto brezno	geomorfp	državni	441607	82466	3
41849	Jama pod Herkovimi pečmi	Vodoravna jama	geomorfp	državni	520158	165178	2
46037	Jama pod hotelom	Vodoravna jama	geomorfp	državni	492170	136316	3
51440	Jama pod hrastom	Jama z breznom in etažami, poševna jama	geomorfp	državni	402052	74057	3
41093	Jama pod hribom	Spodmol, kevdrc	geomorfp	državni	421388	58436	3
46293	Jama pod Hudičevim mostom	Vodoravna jama	geomorfp	državni	402928	118758	3
46151	Jama pod Jarovco	Jama z breznom in etažami, poševna jama	geomorfp	državni	404918	68868	3
40232	Jama pod Javorjevim gričem	Jama z breznom in etažami, poševna jama	geomorfp	državni	444865	82545	3
45195	Jama pod Javorjevim gričem	Brezno	geomorfp	državni	430558	82277	3
43707	Jama pod Javorniško cesto	Spodmol, kevdrc	geomorfp	državni	446466	72518	3
48628	Jama pod Ječmenovim hribom	Vodoravna jama	geomorfp	državni	410246	77543	3

Ident.št.	Ime	Kratka oznaka	Zvrst	Pomen	Koordinata E	Koordinata N	režim vstopa
48037	Jama pod Jermanovim vrhom	Jama z breznom in etažami, poševna jama	geomorfp	državni	484496	70070	3
48296	Jama pod Ježo	Brezno	geomorfp	državni	398136	115124	3
53653	Jama pod Judovsko hišo	Vodoravna jama	geomorfp	državni	517763	54608	3
40521	Jama pod južnim vrhom Tisnika	Vodoravna jama	geomorfp	državni	513155	141625	3
41543	Jama pod Kačjim gradom	Jama občasni izvir ob stalnem toku	geomorfp	državni	422408	95517	3
41683	Jama pod Kalom	Jama s stalnim ledom	geomorfp	državni	404839	129928	3
45028	Jama pod Kalom	Jama z breznom in etažami, poševna jama	geomorfp	državni	403209	130708	3
41731	Jama pod kamnolomom pri Studenicah	Spodmol, kevdrc	geomorfp	državni	547181	128935	3
43356	Jama pod klancem	Brezno	geomorfp	državni	446718	53641	3
48330	Jama pod Kljunovcem	Spodmol, kevdrc	geomorfp	državni	449948	46186	3
51983	Jama pod koč	Jama z breznom in etažami, poševna jama	geomorfp	državni	495520	56826	3
46214	Jama pod Kopo	Brezno	geomorfp	državni	503538	54027	3
41416	Jama pod Koriti	Poševno ali stopnjasto brezno	geomorfp	državni	393518	77756	3
41962	Jama pod Koško potjo	Spodmol, kevdrc	geomorfp	državni	431324	65266	3
41147	Jama pod Kotarjevo ogrado	Brezno	geomorfp	državni	420448	51836	3
46313	Jama pod koto 910	Brezno	geomorfp	državni	477568	56056	3
41161	Jama pod Kovačevim rovtom	Spodmol, kevdrc	geomorfp	državni	426729	95537	3
41726	Jama Pod krajem	Jama z breznom in etažami, poševna jama	geomorfp	državni	475329	78736	3
41143	Jama pod Krasom	Brezno	geomorfp	državni	420098	53086	3
46158	Jama pod Krenom	Brezno	geomorfp	državni	494817	58456	3
44870	Jama pod Krepo	Brezno	geomorfp	državni	393070	75015	3
53896	Jama pod križem	Jama z breznom in etažami, poševna jama	geomorfp	državni	473677	77450	3
53952	Jama pod križiščem	Jama z breznom in etažami, poševna jama	geomorfp	državni	408549	133561	3
41793	Jama pod Krogom	Jama občasni izvir ob občasnem toku	geomorfp	državni	416015	35288	2
43756	Jama pod Krogom	Vodoravna jama	geomorfp	državni	414368	44621	3
45676	Jama pod Kunkelnom	Brezno	geomorfp	državni	499659	84305	3
44165	Jama pod kurirsko stezo	Spodmol, kevdrc	geomorfp	državni	454830	132787	3
42010	Jama pod Lašco	Jama z občasnim tokom	geomorfp	državni	400779	125238	3
49587	Jama pod Lekanovim vrhom	Spodmol, kevdrc	geomorfp	državni	443996	81164	3
53716	Jama pod Lepim hribom	Jama z breznom in etažami, poševna jama	geomorfp	državni	487996	65603	3
53373	Jama pod Lepo gorico	Jama občasni ponor	geomorfp	državni	476081	58822	3
41681	Jama pod Lepo rušo	Vodoravna jama	geomorfp	državni	404929	128738	3
41163	Jama pod Lešetnicami	Jama občasni izvir ob stalnem toku	geomorfp	državni	427429	95037	2
42107	Jama pod Letico	Vodoravna jama, Jama z občasnim tokom	geomorfp	državni	442145	40536	3
50441	Jama pod Lipico	Vodoravna jama	geomorfp	državni	508773	40120	3
53413	Jama pod lipo	Jama z breznom in etažami, poševna jama	geomorfp	državni	431853	40036	3
54343	Jama pod Lipovko	Jama z breznom in etažami, poševna jama	geomorfp	državni	442769	56208	3
52466	Jama pod Loko	Brezno	geomorfp	državni	438329	75234	3
51774	Jama pod Lopo	Brezno	geomorfp	državni	384596	136936	3
41694	Jama pod Lopučnico	Vodoravna jama	geomorfp	državni	404879	131938	3
41929	Jama pod Lukovcem	Brezno	geomorfp	državni	407368	77287	3
46157	Jama pod Macesnovo gorico	Spodmol, kevdrc	geomorfp	državni	497608	58878	3
49323	Jama pod mahom	Jama z breznom in etažami, poševna jama	geomorfp	državni	442721	89219	3
52360	Jama pod Malim Draškim vrhom	Jama z breznom in etažami, poševna jama	geomorfp	državni	415310	136877	3
42030	Jama pod Malim Raškovcem	Vodoravna jama	geomorfp	državni	412779	122138	3
52051	Jama pod Malim Vavkovcem	Vodoravna jama	geomorfp	državni	459213	53263	3
41111	Jama pod Malim vrhom	Brezno	geomorfp	državni	418748	56466	3
54020	Jama pod Malim vrhom	Vodoravna jama	geomorfp	državni	482054	125214	3
52178	Jama pod Medvedovim hribom	Jama z breznom in etažami, poševna jama	geomorfp	državni	504814	74973	3
52933	Jama pod menhirjem	Jama z breznom in etažami, poševna jama	geomorfp	državni	418642	60951	3
51192	Jama pod Mesarsko lopo	Vodoravna jama	geomorfp	državni	492567	136697	3
52052	Jama pod Miznim vrhom 1	Brezno	geomorfp	državni	434006	83078	3
52053	Jama pod Miznim vrhom 2	Brezno	geomorfp	državni	433535	82933	3
52054	Jama pod Miznim vrhom 3	Vodoravna jama	geomorfp	državni	433511	82876	3
48435	Jama pod Mokrico	Vodoravna jama	geomorfp	državni	467902	130036	3
48434	Jama pod Mokrico 2	Spodmol, kevdrc	geomorfp	državni	467638	130022	3
47170	Jama pod mostom	Jama z breznom in etažami, poševna jama	geomorfp	državni	419020	57484	3
46482	Jama pod mostom v Ločni	Spodmol, kevdrc	geomorfp	državni	513811	74909	3
52055	Jama pod Nagajivcem	Poševno ali stopnjasto brezno	geomorfp	državni	442509	62838	3
52742	Jama pod Nagnojevcem	Brezno	geomorfp	državni	443960	62342	3
47480	Jama pod Nagnovcem	Jama z breznom in etažami, poševna jama	geomorfp	državni	408838	93087	3
45724	Jama pod Nanoško cesto	Spodmol, kevdrc	geomorfp	državni	428992	76835	3
46441	Jama pod naravnim mostom	Vodoravna jama	geomorfp	državni	425554	137638	3
45241	Jama pod nizkim vrhom	Jama z breznom in etažami, poševna jama	geomorfp	državni	397779	140128	3
46828	Jama pod ogrado	Brezno	geomorfp	državni	464228	60101	3
40481	Jama pod Ojstro pečjo	Vodoravna jama	geomorfp	državni	438179	131587	3
46435	Jama pod Ovčjim gričem	Vodoravna jama	geomorfp	državni	457634	91736	3
45050	Jama pod Panzovskijevo hišo	Jama z breznom in etažami, poševna jama	geomorfp	državni	416888	52216	3
54191	Jama pod Partizanskim vrhom	Vodoravna jama	geomorfp	državni	432852	126491	3
48683	Jama pod pečinami	Jama z breznom in etažami, poševna jama	geomorfp	državni	475603	129925	3
45350	Jama pod Pečino	Jama z breznom in etažami, poševna jama	geomorfp	državni	392638	81235	1
51358	Jama pod Pečino v Mejah	Brezno	geomorfp	državni	407712	67129	3
50423	Jama pod Pečjami	Jama s stalnim tokom	geomorfp	državni	524949	96559	3
41577	Jama pod Pečno rebrijo	Jama z breznom in etažami, poševna jama	geomorfp	državni	439757	71098	3
46861	Jama pod Peščenikom	Spodmol, kevdrc	geomorfp	državni	483573	54256	3
49750	Jama pod Peščenikom	Vodoravna jama	geomorfp	državni	513307	61769	3
54502	Jama pod Peščevjekom	Jama z breznom in etažami, poševna jama	geomorfp	državni	499263	71017	3
42331	Jama pod Piškovcem	Jama z breznom in etažami, poševna jama	geomorfp	državni	460819	69369	3
48436	Jama pod planiko	Spodmol, kevdrc	geomorfp	državni	466646	130280	3
53675	Jama pod Planino	Jama z breznom in etažami, poševna jama	geomorfp	državni	477867	81062	3
47563	Jama pod plezališčem	Poševno ali stopnjasto brezno	geomorfp	državni	444250	61540	3
44191	Jama pod potjo	Jama z breznom in etažami, poševna jama	geomorfp	državni	508390	119540	3
52501	Jama pod Predivnim vrtom	Jama z breznom in etažami, poševna jama	geomorfp	državni	433781	81893	3
54242	Jama pod Primožem	Brezno	geomorfp	državni	500793	66103	3
46212	Jama pod Primskovim	Jama z breznom in etažami, poševna jama	geomorfp	državni	493329	94066	3
45686	Jama pod Puhovko	Jama z breznom in etažami, poševna jama	geomorfp	državni	476516	76684	3
45831	Jama pod Ragovim logom	Vodoravna jama	geomorfp	državni	513429	73875	3
48324	Jama pod Rakitnim vrhom	Brezno	geomorfp	državni	448668	47616	3
41151	Jama pod Ravanom	Brezno	geomorfp	državni	419428	54026	3
47319	Jama pod razpotjem na Legarjih	Jama z breznom in etažami, poševna jama	geomorfp	državni	465005	135522	3
44444	Jama pod Rdečo skalo	Jama z breznom in etažami, poševna jama	geomorfp	državni	395851	144657	3
53472	Jama pod rebido	Brezno	geomorfp	državni	397826	76489	3
49111	Jama pod Rebrom	Spodmol, kevdrc	geomorfp	državni	414416	88145	3
52179	Jama pod Rigljem	Jama z breznom in etažami, poševna jama	geomorfp	državni	509255	47558	3
52056	Jama pod Rogatcem	Jama z breznom in etažami, poševna jama	geomorfp	državni	431655	78466	3
54021	Jama pod Rogatcem	Vodoravna jama	geomorfp	državni	479763	131993	3
49889	Jama pod Rokovo glavo	Jama z breznom in etažami, poševna jama	geomorfp	državni	484206	52580	3
53717	Jama pod Ronjem	Jama z breznom in etažami, poševna jama	geomorfp	državni	495133	59565	3
42626	Jama pod Rožancem	Brezno	geomorfp	državni	444558	57661	3
46579	Jama pod Rupami	Vodoravna jama	geomorfp	državni	504053	83399	3
47054	Jama pod Sabotinarjem	Jama občasni izvir	geomorfp	državni	391992	98469	3
40430	Jama pod Skalo	Jama z breznom in etažami, poševna jama	geomorfp	državni	497311	72216	3
42160	Jama pod skalo	Spodmol, kevdrc	geomorfp	državni	447374	113712	3
48892	Jama pod slapom	Spodmol, kevdrc	geomorfp	državni	468764	136885	3
40823	Jama pod Smoganico	Jama stalni izvir	geomorfp	državni	402754	111524	2
51644	Jama pod Smonkom	Vodoravna jama	geomorfp	državni	491056	135227	3
44576	Jama Pod smrekco	Spodmol, kevdrc	geomorfp	državni	508883	72033	3
41138	Jama pod Socerbskim gradom	Jama z breznom in etažami, poševna jama	geomorfp	državni	411103	50603	3
54243	Jama pod Sokolskim vrhom	Brezno	geomorfp	državni	503342	62640	3
50767	Jama pod Somovo goro	Jama z breznom in etažami, poševna jama	geomorfp	državni	495641	56742	3
50931	Jama pod spomenikom	Jama z breznom in etažami, poševna jama	geomorfp	državni	410453	94527	3
48197	Jama pod Srebotnikom	Brezno	geomorfp	državni	421433	45796	3
41009	Jama pod Starim gradom	Spodmol, kevdrc	geomorfp	državni	447564	70419	3
46687	Jama pod Starim Gradom	Brezno	geomorfp	državni	475315	82566	3
45124	Jama pod staro cesto	Brezno	geomorfp	državni	411988	64887	3
49280	Jama pod Staro gorico	Vodoravna jama	geomorfp	državni	507009	47983	3
41289	Jama Pod steno	Spodmol, kevdrc	geomorfp	državni	460699	84876	3
53111	Jama pod Stevniki	Jama z breznom in etažami, poševna jama	geomorfp	državni	479292	75271	3
54168	Jama pod Stiško vasjo	Jama z breznom in etažami, poševna jama	geomorfp	državni	461412	126932	3
41315	Jama pod Stolcem nad Zalošami	Spodmol, kevdrc	geomorfp	državni	441810	129437	3
52743	Jama pod Strahovcem	Vodoravna jama	geomorfp	državni	470119	57896	3
43365	Jama pod Strežo	Jama s snegom	geomorfp	državni	466080	135937	3
53676	Jama pod Strmecem	Jama z breznom in etažami, poševna jama	geomorfp	državni	481615	83545	3
41166	Jama pod Studenčkom	Jama s stalnim tokom, Jama z breznom in etažami, poševna jama	geomorfp	državni	418608	98797	3
54344	Jama pod studensko Goro	Vodoravna jama	geomorfp	državni	437090	75742	3
40380	Jama pod Studorjem	Jama z breznom in etažami, poševna jama	geomorfp	državni	416054	129163	3
47708	Jama pod Suhim vrhom	Brezno	geomorfp	državni	447693	50306	3
40441	Jama pod Sv. Primožem	Brezno	geomorfp	državni	495846	73210	3
47729	Jama pod Svetim Andrejem	Jama občasni izvir	geomorfp	državni	477466	110809	3

Ident.št.	Ime	Kratka oznaka	Zvrst	Pomen	Koordinata E	Koordinata N	režim vstopa
45764	Jama pod Svetim križem	Jama z breznom in etažami, poševna jama	geomorfp	državni	497379	80885	3
53427	Jama pod Svetim Križem	Jama z breznom in etažami, poševna jama	geomorfp	državni	510050	48771	3
48331	Jama pod Sviščaki	Brezno	geomorfp	državni	453848	48386	3
51984	Jama pod Šalko vasjo	Jama s stalnim tokom	geomorfp	državni	490935	57068	3
50038	Jama pod Šebalskim vrhom	Spodmol, kevdrc	geomorfp	državni	429990	89404	3
52502	Jama pod Šentjurijem	Vodoravna jama	geomorfp	državni	441665	68761	3
42038	Jama pod Šijo	Jama s snegom	geomorfp	državni	410679	123288	3
43710	Jama pod Škanskim gričem	Vodoravna jama	geomorfp	državni	446845	72239	3
50932	Jama pod škarpo	Brezno	geomorfp	državni	410138	95537	3
45404	Jama pod Škorjašco	Jama z breznom in etažami, poševna jama	geomorfp	državni	413827	46796	3
51730	Jama pod Škortnom	Jama z breznom in etažami, poševna jama	geomorfp	državni	493587	47690	3
44879	Jama pod Škrlo	Jama z breznom in etažami, poševna jama	geomorfp	državni	422453	50336	3
53132	Jama pod Škuljevim mlinom 1	Jama občasni izvir	geomorfp	državni	536370	76462	3
51210	Jama pod Škuljevim mlinom 2	Vodoravna jama	geomorfp	državni	536368	76506	3
44544	Jama pod Šprinčovim hribom	Poševno ali stopnjasto brezno	geomorfp	državni	415768	61362	3
44003	Jama pod Štalami	Jama z bazeni nakapane vode	geomorfp	državni	497406	59605	3
47281	Jama pod Storom	Brezno	geomorfp	državni	448299	83427	3
45165	Jama pod Tolsto pečjo	Jama z breznom in etažami, poševna jama	geomorfp	državni	478805	139777	3
49217	Jama pod Tomajskim Govcem	Jama z breznom in etažami, poševna jama	geomorfp	državni	409587	66365	3
52599	Jama pod Tominčevo jamo	Vodoravna jama	geomorfp	državni	421348	58989	3
41110	Jama pod Tretjim vrhom	Brezno	geomorfp	državni	419250	56367	3
49027	Jama pod Trnovim hribom	Brezno	geomorfp	državni	506251	54171	3
48455	Jama pod Trobelnim	Spodmol, kevdrc	geomorfp	državni	473016	118730	3
40100	Jama pod Turkovo ograda	Vodoravna jama	geomorfp	državni	442478	81178	3
43719	Jama pod Velikim Kožarjem	Jama z breznom in etažami, poševna jama	geomorfp	državni	455168	54996	3
52333	Jama pod Velikim Medvedjekom	Jama z breznom in etažami, poševna jama	geomorfp	državni	486884	125137	3
46125	Jama pod Veternikom	Brezno	geomorfp	državni	450479	103277	3
44808	Jama pod viharnikom	Poševno ali stopnjasto brezno, Brezno s snegom	geomorfp	državni	382428	135219	3
49617	Jama pod Vindrovim vrhom	Jama z breznom in etažami, poševna jama	geomorfp	državni	499368	54015	3
54503	Jama pod Vinsko cesto	Jama z breznom in etažami, poševna jama	geomorfp	državni	497535	64654	3
46743	Jama pod Visokim vrhom	Jama z breznom in etažami, poševna jama	geomorfp	državni	484283	55061	3
51450	Jama pod Visoko pečjo	Vodoravna jama	geomorfp	državni	490479	135486	3
52659	Jama pod vlečnico	Vodoravna jama	geomorfp	državni	421326	58874	3
43672	Jama pod Volčjim hribom	Spodmol, kevdrc	geomorfp	državni	459038	55426	3
42716	Jama pod Volčjim vrhom	Poševno ali stopnjasto brezno	geomorfp	državni	441108	70636	3
49297	Jama pod Vranjo pečjo	Jama z občasnim tokom	geomorfp	državni	521168	69458	3
52408	Jama pod Vrati	Jama z breznom in etažami, poševna jama	geomorfp	državni	452149	54045	3
40158	Jama pod Vrhgriškim vrhom	Jama z breznom in etažami, poševna jama	geomorfp	državni	428128	88487	3
51169	Jama pod Vrhom	Jama z breznom in etažami, poševna jama	geomorfp	državni	497678	64407	3
42044	Jama pod vrhom Lubnika	Vodoravna jama	geomorfp	državni	442979	114847	3
54176	Jama pod vrhom Velikega Raskovca	Brezno	geomorfp	državni	414116	121564	3
51423	Jama pod Vršičem	Jama z breznom in etažami, poševna jama	geomorfp	državni	502875	41087	3
51368	Jama pod Vršiči	Poševno ali stopnjasto brezno	geomorfp	državni	383614	137824	3
46528	Jama pod vrtačo	Jama z breznom in etažami, poševna jama	geomorfp	državni	479325	55089	3
53790	Jama pod Vrtovnikom	Jama z breznom in etažami, poševna jama	geomorfp	državni	490186	67643	3
53578	Jama pod Vuščem	Brezno	geomorfp	državni	510981	40034	3
49142	Jama pod Zagozdom	Jama občasni ponor	geomorfp	državni	502363	100633	3
41145	Jama pod Zajčevo dolino	Jama z breznom in etažami, poševna jama	geomorfp	državni	419197	52968	3
53697	Jama pod Zeleno gorico	Brezno	geomorfp	državni	502310	63671	3
51928	Jama pod Zgonom	Jama z breznom in etažami, poševna jama	geomorfp	državni	434558	59626	3
51451	Jama pod Zgornjimi Falentnovci	Vodoravna jama	geomorfp	državni	490275	135452	3
52626	Jama pod Zvezdico	Jama z breznom in etažami, poševna jama	geomorfp	državni	485873	57325	3
48442	Jama pod Žalami	Spodmol, kevdrc	geomorfp	državni	469800	120627	3
41146	Jama pod Žefinovo ograda	Brezno	geomorfp	državni	420248	51776	3
45531	Jama pod Žeknco	Brezno	geomorfp	državni	404835	68951	3
44838	Jama pod železniško postajo Novo mesto	Vodoravna jama	geomorfp	državni	512174	74417	3
50956	Jama pod Žeželjcem	Vodoravna jama	geomorfp	državni	508107	41964	3
47051	Jama pod žičnico	Jama z breznom in etažami, poševna jama	geomorfp	državni	429809	122028	3
44265	Jama Podcerovac	Brezno	geomorfp	državni	430118	40616	3
50109	Jama Podfratre	Poševno ali stopnjasto brezno	geomorfp	državni	431751	38284	3
47379	Jama podkovanega čevlja	Jama z breznom in etažami, poševna jama	geomorfp	državni	496458	60366	3
41927	Jama Podlukovec	Brezno	geomorfp	državni	407440	77397	3
48212	Jama Podnovi kal	Brezno	geomorfp	državni	410838	67170	3
44522	Jama Podprisede	Poševno ali stopnjasto brezno	geomorfp	državni	425108	42526	3
43189	Jama Podrošce	Jama z breznom in etažami, poševna jama	geomorfp	državni	444620	55945	3
48320	Jama Podstraža	Poševno ali stopnjasto brezno	geomorfp	državni	418978	61666	3
46180	Jama podzemske Rinže	Brezno, Jama občasni ponor	geomorfp	državni	492528	51086	3
48376	Jama Polane	Spodmol, kevdrc	geomorfp	državni	525316	111510	3
48181	Jama Poltarica	Jama s stalnim tokom	geomorfp	državni	481933	83057	2
48568	Jama polžjih hišic	Jama z breznom in etažami, poševna jama	geomorfp	državni	511626	64319	3
47571	Jama polžjih hišic za Stranskimi ponikvami	Jama z breznom in etažami, poševna jama	geomorfp	državni	429409	75592	3
54032	Jama porednega fanta	Jama z breznom in etažami, poševna jama	geomorfp	državni	382167	136007	3
54153	Jama pra pra none Anče	Brezno	geomorfp	državni	474382	84873	3
47163	Jama pred Kotlom	Poševno ali stopnjasto brezno	geomorfp	državni	419038	48416	3
51617	Jama pred nosom	Brezno	geomorfp	državni	430708	65137	3
42548	Jama pred planino Dedno polje	Vodoravna jama	geomorfp	državni	407539	130888	3
49689	Jama pred slapom	Jama z breznom in etažami, poševna jama	geomorfp	državni	413777	50920	3
45160	Jama pred spomenikom	Jama z breznom in etažami, poševna jama	geomorfp	državni	498629	63757	3
51926	Jama Premražen in prestrašen	Brezno	geomorfp	državni	380418	135250	3
47481	Jama pri 8. drogu	Jama z breznom in etažami, poševna jama	geomorfp	državni	476710	132021	3
52449	Jama pri Ahnenlochu	Jama z breznom in etažami, poševna jama	geomorfp	državni	501625	64666	3
40009	Jama pri apnenici	Brezno	geomorfp	državni	441779	87887	3
53305	Jama pri Arčelci	Vodoravna jama	geomorfp	državni	492819	81670	3
41792	Jama pri Bagatovi hiši	Vodokazno brezno	geomorfp	državni	419368	79233	3
44656	Jama pri Bajdincu	Jama z breznom in etažami, poševna jama	geomorfp	državni	469859	82616	3
52988	Jama pri bajti	Brezno	geomorfp	državni	502343	42653	3
46893	Jama pri Barbari	Brezno	geomorfp	državni	485299	92406	3
43407	Jama pri Bazinu	Jama z breznom in etažami, poševna jama	geomorfp	državni	431228	85437	3
48848	Jama pri Belem gabru	Brezno	geomorfp	državni	397609	74425	3
44359	Jama pri Beukotovem kevdru	Spodmol, kevdrc	geomorfp	državni	461579	87316	3
51731	Jama pri Bistrici	Jama z breznom in etažami, poševna jama	geomorfp	državni	509508	47555	3
50101	Jama pri Blažiču	Jama z breznom in etažami, poševna jama	geomorfp	državni	430979	93762	3
41732	Jama pri bolnici Franiji	Spodmol, kevdrc	geomorfp	državni	424939	113207	3
49710	Jama pri bolnici Kremen	Jama z breznom in etažami, poševna jama	geomorfp	državni	506292	53634	3
54504	Jama pri bolnici Vinica	Brezno	geomorfp	državni	505184	56804	3
42802	Jama pri Bosanski bajti	Poševno ali stopnjasto brezno	geomorfp	državni	534044	73687	3
50105	Jama pri brestih	Brezno	geomorfp	državni	420730	49744	3
41372	Jama pri Brezjah	Jama z breznom in etažami, poševna jama	geomorfp	državni	510840	82297	3
46682	Jama pri Brezjah	Brezno	geomorfp	državni	479579	74836	3
53718	Jama pri Breznovem vodnjaku	Vodoravna jama	geomorfp	državni	499063	62808	3
41511	Jama pri Britofu	Spodmol, kevdrc	geomorfp	državni	397708	95737	3
50720	Jama pri brlogu	Poševno ali stopnjasto brezno	geomorfp	državni	483679	56162	3
49684	Jama pri bruni	Brezno	geomorfp	državni	463974	112591	3
47461	Jama pri Celarjevi kmetiji	Vodoravna jama	geomorfp	državni	440029	97737	3
54345	Jama pri Cerkveni apnenici	Vodoravna jama	geomorfp	državni	433696	84768	3
42138	Jama pri Cesti	Brezno	geomorfp	državni	476429	80286	3
45041	Jama pri Cvelfovi preži	Spodmol, kevdrc	geomorfp	državni	444598	72636	3
49444	Jama pri Čaganki	Jama z breznom in etažami, poševna jama	geomorfp	državni	506410	45449	3
41838	Jama pri Črncu	Jama občasni izvir ob stalnem toku	geomorfp	državni	419358	79717	3
49427	Jama pri čudežnem križu	Brezno	geomorfp	državni	507653	61862	3
41992	Jama pri Danskem studencu	Vodoravna jama	geomorfp	državni	474936	60098	3
49542	Jama pri debeli bukvi	Jama z breznom in etažami, poševna jama	geomorfp	državni	509391	40577	3
40393	Jama pri desnem kamnu	Jama z breznom in etažami, poševna jama	geomorfp	državni	503885	84610	3
41184	Jama pri Dobniški cerkvi	Jama občasni ponor	geomorfp	državni	489548	88033	3
41233	Jama pri Dobravi	Spodmol, kevdrc	geomorfp	državni	439930	130737	3
43041	Jama pri Dolčku	Poševno ali stopnjasto brezno	geomorfp	državni	440988	82576	3
43674	Jama pri Dolenjih Lokah	Jama z breznom in etažami, poševna jama	geomorfp	državni	443358	79616	3
42231	Jama pri Doliču	Jama z breznom in etažami, poševna jama	geomorfp	državni	409359	136958	3
53428	Jama pri Dolinah	Jama z breznom in etažami, poševna jama	geomorfp	državni	482218	82609	3
45884	Jama pri Dolu	Jama z breznom in etažami, poševna jama	geomorfp	državni	470505	130962	3
51645	Jama pri domu na Menini	Jama z breznom in etažami, poševna jama	geomorfp	državni	486172	124597	3
48991	Jama pri Doriju	Jama z breznom in etažami, poševna jama	geomorfp	državni	496121	126690	3
41438	Jama pri Dragovici	Spodmol, kevdrc	geomorfp	državni	397528	100437	3
52744	Jama pri Drenovcu	Brezno	geomorfp	državni	476565	81418	3
43609	Jama pri drogu 15	Brezno	geomorfp	državni	411438	61587	3
41921	Jama pri drogu 70	Brezno	geomorfp	državni	412148	60547	3
48300	Jama pri dveh kozah	Brezno	geomorfp	državni	380728	122168	3
46315	Jama pri dveh podkvah	Jama z breznom in etažami, poševna jama	geomorfp	državni	477058	54276	3
48247	Jama pri električni omarici	Vodoravna jama	geomorfp	državni	443914	88926	3

Ident.št.	Ime	Kratka oznaka	Zvrst	Pomen	Koordinata E	Koordinata N	režim vstopa
49082	Jama pri Farbarjevem štantu	Spodmol, kevdrc	geomorfp	državni	444511	80590	3
41569	Jama pri farovškem borovju	Jama z breznom in etažami, poševna jama	geomorfp	državni	432878	63561	3
40730	Jama pri Ferdrengu	Brezno	geomorfp	državni	497173	43124	3
45533	Jama pri Fernetičih	Vodoravna jama	geomorfp	državni	409538	63062	3
54034	Jama pri Framskem slapu	Vodoravna jama	geomorfp	državni	542440	151078	3
43228	Jama pri Gabrenjevem Lomu	Jama občasni ponor	geomorfp	državni	441870	81465	3
51202	Jama pri Gavju	Brezno	geomorfp	državni	413821	48960	3
43525	Jama pri Glažuti	Vodoravna jama	geomorfp	državni	475703	58801	3
41861	Jama pri Globočaku	Vodoravna jama	geomorfp	državni	416288	71251	3
40364	Jama pri Globokem potoku	Vodoravna jama	geomorfp	državni	452849	110567	3
40007	Jama pri gnezdu	Poševno ali stopnjasto brezno	geomorfp	državni	443502	89029	3
46830	Jama pri Gornekovem lazu	Brezno	geomorfp	državni	446978	69756	3
44423	Jama pri Gornjih Kolišah	Poševno ali stopnjasto brezno	geomorfp	državni	467064	76020	3
51985	Jama pri gostilni	Jama s stalnim tokom	geomorfp	državni	490832	57188	3
52574	Jama pri gozdarski koči	Jama z breznom in etažami, poševna jama	geomorfp	državni	484887	54444	3
40383	Jama pri gozdarski koči na Opatovi gori	Spodmol, kevdrc	geomorfp	državni	533035	74913	3
45669	Jama pri gozdarski koči v oddelku 17	Jama z breznom in etažami, poševna jama	geomorfp	državni	504900	72929	3
47581	Jama pri Gradišču pri Materiji	Jama z breznom in etažami, poševna jama	geomorfp	državni	426694	45000	3
44929	Jama pri gradu Struga	Spodmol, kevdrc	geomorfp	državni	519363	78089	3
48990	Jama pri Grajski vasi	Jama stalni izvir	geomorfp	državni	503890	119584	3
51986	Jama pri Grintovcu	Jama z breznom in etažami, poševna jama	geomorfp	državni	491746	60861	3
45368	Jama pri Grižnikovi jami	Brezno	geomorfp	državni	405518	78557	3
49386	Jama pri Grobiščevi jami	Jama z breznom in etažami, poševna jama	geomorfp	državni	397391	78365	3
46652	Jama pri Grofovem borštu	Brezno	geomorfp	državni	397187	74057	3
53384	Jama pri gugalnici	Vodoravna jama	geomorfp	državni	495412	139983	3
50422	Jama pri Hrastovcu	Vodoravna jama	geomorfp	državni	560867	158739	3
40055	Jama pri Hudem	Brezno	geomorfp	državni	483079	89576	3
51452	Jama pri Igli	Vodoravna jama	geomorfp	državni	491001	135156	3
43481	Jama pri Inkretu	Jama občasni ponor	geomorfp	državni	474468	134338	3
43060	Jama pri izviru	Jama občasni izvir	geomorfp	državni	459629	83886	3
52582	Jama pri izviru Bistrice	Jama občasni izvir	geomorfp	državni	416955	124538	3
46229	Jama pri izviru Potoka	Jama stalni izvir	geomorfp	državni	509967	34120	3
41675	Jama pri izviru Savice	Jama občasni izvir ob občasnem toku	geomorfp	državni	407239	128677	3
52099	Jama pri Jablancu	Jama z breznom in etažami, poševna jama	geomorfp	državni	403062	77515	3
48325	Jama pri Jablanski poti	Brezno	geomorfp	državni	449768	47296	3
40829	Jama pri Jaklovcu	Spodmol, kevdrc	geomorfp	državni	452359	104677	3
43946	Jama pri Jalvah	Poševno ali stopnjasto brezno	geomorfp	državni	511328	34235	3
51280	Jama pri Jami pri Kalih	Vodoravna jama	geomorfp	državni	442416	87367	3
41092	Jama pri Jazbinah	Jama z breznom in etažami, poševna jama	geomorfp	državni	502233	104191	3
49555	Jama pri Jelen brdu	Vodoravna jama	geomorfp	državni	480588	48619	3
54244	Jama pri Jeleniškem križu	Brezno	geomorfp	državni	501015	61574	3
45117	Jama pri Jelenovi mlaki	Jama z breznom in etažami, poševna jama	geomorfp	državni	491768	60576	3
44935	Jama pri Jeverčku	Vodoravna jama	geomorfp	državni	474310	119016	3
42867	Jama pri Jezerih	Spodmol, kevdrc	geomorfp	državni	506040	42784	3
46689	Jama pri Jurjevi parceli	Brezno	geomorfp	državni	479729	79586	3
46529	Jama pri kablu	Jama z breznom in etažami, poševna jama	geomorfp	državni	482176	56067	3
52414	Jama pri Kačiškem konfinu	Jama z breznom in etažami, poševna jama	geomorfp	državni	418225	57586	3
54346	Jama pri Kačjem potoku	Vodoravna jama	geomorfp	državni	497627	48482	3
40609	Jama pri Kaliču	Brezno	geomorfp	državni	445960	81746	3
45625	Jama Pri Kaliču	Jama z breznom in etažami, poševna jama	geomorfp	državni	392693	81377	3
51281	Jama pri Kalih	Brezno	geomorfp	državni	442486	87293	3
51709	Jama pri Kalih 2	Brezno	geomorfp	državni	442312	87496	3
41401	Jama pri kalu	Jama z breznom in etažami, poševna jama	geomorfp	državni	412165	51075	3
41506	Jama pri Kalu	Spodmol, kevdrc	geomorfp	državni	401828	110838	3
43510	Jama pri Kalu	Jama občasni izvir	geomorfp	državni	391708	133460	3
47706	Jama pri Kambrcah 1	Brezno	geomorfp	državni	453054	50445	3
47707	Jama pri Kambrcah 2	Brezno	geomorfp	državni	453128	50456	3
53791	Jama pri kamniti žabi	Poševno ali stopnjasto brezno	geomorfp	državni	444858	72280	3
41427	Jama pri Kanalskem vrhu	Vodoravna jama	geomorfp	državni	396628	104688	3
51804	Jama pri kapelici	Vodoravna jama	geomorfp	državni	424304	76791	3
49653	Jama pri Kevdercu	Jama z breznom in etažami, poševna jama	geomorfp	državni	457457	90390	3
40860	Jama pri Kevdercu pri Lenarščici	Spodmol, kevdrc	geomorfp	državni	442959	87867	3
50111	Jama pri Klobasji jami	Jama z breznom in etažami, poševna jama	geomorfp	državni	395935	79955	3
41975	Jama pri Kobili	Vodoravna jama, Jama občasni ponor	geomorfp	državni	424378	93927	3
44104	Jama pri Koprivski cerkvi	Jama z breznom in etažami, poševna jama	geomorfp	državni	409440	72008	3
41495	Jama pri Korincovih v Dolnjih Ležečah	Jama z breznom in etažami, poševna jama	geomorfp	državni	420573	60256	3
51987	Jama pri koritu	Jama občasni izvir ob občasnem toku	geomorfp	državni	491205	57214	3
45104	Jama pri Koščjem dolu	Poševno ali stopnjasto brezno	geomorfp	državni	414801	62019	3
40245	Jama pri koti 498	Brezno	geomorfp	državni	441539	82103	3
54245	Jama pri Kozlovem zdencu	Jama z breznom in etažami, poševna jama	geomorfp	državni	508336	42312	3
50680	Jama pri Kraljici Roga	Jama z breznom in etažami, poševna jama	geomorfp	državni	501578	57255	3
40238	Jama pri Kraških vratih	Spodmol, kevdrc	geomorfp	državni	412891	48803	3
42355	Jama pri Kravjeku	Jama z breznom in etažami, poševna jama	geomorfp	državni	439203	66886	3
50823	Jama pri Kravjih dolih	Brezno	geomorfp	državni	490401	85504	3
51851	Jama pri Kredi	Vodoravna jama	geomorfp	državni	480818	125105	3
40407	Jama pri Krhnjevci	Brezno	geomorfp	državni	410718	62142	3
47701	Jama pri križu	Brezno s snegom	geomorfp	državni	455208	48806	3
42818	Jama pri križu ob cesti na Rigelj	Jama z občasnim tokom	geomorfp	državni	493037	59623	3
41572	Jama pri Krkurjevcu	Spodmol, kevdrc	geomorfp	državni	431856	64359	3
49649	Jama pri krmišču	Jama z breznom in etažami, poševna jama	geomorfp	državni	440294	82090	3
53981	Jama pri krmišču	Brezno	geomorfp	državni	506485	63604	3
52745	Jama pri Krvavicah	Brezno	geomorfp	državni	459300	84848	3
40992	Jama pri Kujaviču	Poševno ali stopnjasto brezno	geomorfp	državni	459288	49406	3
53792	Jama pri Kukovem	Brezno	geomorfp	državni	486060	67390	3
53677	Jama pri Kukovskem Pihlju	Jama z breznom in etažami, poševna jama	geomorfp	državni	486082	68849	3
41743	Jama pri Kumrovcih	Jama z breznom in etažami, poševna jama	geomorfp	državni	433818	68231	3
40233	Jama pri Laški kukavi	Poševno ali stopnjasto brezno	geomorfp	državni	443941	82892	3
42557	Jama pri Lavrinovi ogradi	Vodoravna jama	geomorfp	državni	442865	80969	3
48210	Jama pri lipi samotarki	Vodoravna jama	geomorfp	državni	401498	74257	3
40397	Jama pri Lipniški skali	Spodmol, kevdrc	geomorfp	državni	439429	129817	3
41505	Jama pri Logu	Spodmol, kevdrc	geomorfp	državni	401428	111188	3
44369	Jama pri Logu	Jama s stalnim tokom	geomorfp	državni	451149	97207	3
47398	Jama pri Lokvici	Brezno	geomorfp	državni	420458	59916	3
45109	Jama pri Lopatci	Jama z breznom in etažami, poševna jama	geomorfp	državni	537430	110135	3
54437	Jama pri lovskem bivaku	Jama z breznom in etažami, poševna jama	geomorfp	državni	511403	39518	3
52540	Jama pri lovski njivi	Poševno ali stopnjasto brezno	geomorfp	državni	409065	64508	3
51118	Jama pri lovski preži	Brezno	geomorfp	državni	496510	73530	3
47142	Jama pri Lozi	Jama z breznom in etažami, poševna jama	geomorfp	državni	410963	64679	3
54398	Jama pri Ložinah	Vodoravna jama	geomorfp	državni	485950	62145	3
41439	Jama pri Madonih	Spodmol, kevdrc	geomorfp	državni	399378	98387	3
43507	Jama pri Malem Globoščaku	Jama z breznom in etažami, poševna jama	geomorfp	državni	444444	73363	3
46914	Jama pri Malem Lubniku	Spodmol, kevdrc	geomorfp	državni	443419	114251	3
40922	Jama pri Mali ledenici v Paradani	Jama z breznom in etažami, poševna jama	geomorfp	državni	410420	94897	2
53922	Jama pri Maretovem ranču	Jama z breznom in etažami, poševna jama	geomorfp	državni	431466	132447	3
53953	Jama pri Martinčku	Vodoravna jama	geomorfp	državni	433760	128200	3
50829	Jama pri Matečku	Vodoravna jama	geomorfp	državni	431596	96894	3
52252	Jama pri Medvedjem klancu	Brezno	geomorfp	državni	447768	86033	3
53306	Jama pri Medvedovi cesti	Jama z breznom in etažami, poševna jama	geomorfp	državni	477417	57209	3
43661	Jama pri mejnem kamnu 62	Jama z breznom in etažami, poševna jama	geomorfp	državni	390797	82612	3
41275	Jama pri Metliki	Vodoravna jama	geomorfp	državni	525125	56786	3
40641	Jama pri Mirni	Jama občasni izvir ob stalnem toku	geomorfp	državni	504619	90683	3
41684	Jama pri Miškovem izviru	Vodoravna jama	geomorfp	državni	405089	130958	3
53125	Jama pri Mlaki	Jama z breznom in etažami, poševna jama	geomorfp	državni	484500	56189	3
42694	Jama pri mlinu	Spodmol, kevdrc	geomorfp	državni	522084	54815	3
46235	Jama pri Močilih	Spodmol, kevdrc	geomorfp	državni	485700	108436	3
51661	Jama pri mogočni smreki	Jama z breznom in etažami, poševna jama	geomorfp	državni	437417	79601	3
40092	Jama pri Mošniku	Vodoravna jama	geomorfp	državni	488489	45009	3
52627	Jama pri Mrzlem studencu	Jama z breznom in etažami, poševna jama	geomorfp	državni	487174	56652	3
42424	Jama pri Mrzlici	Jama z breznom in etažami, poševna jama	geomorfp	državni	429968	89857	3
51590	Jama pri Muhi vasi	Jama z breznom in etažami, poševna jama	geomorfp	državni	493814	43984	3
48138	Jama pri Napoleonovem mostu	Vodoravna jama	geomorfp	državni	379733	122380	3
41851	Jama pri Njivicah	Spodmol, kevdrc	geomorfp	državni	511403	102934	3
52925	Jama pri Novčkovi mlaki	Poševno ali stopnjasto brezno	geomorfp	državni	448060	60841	3
41980	Jama pri Oblakovem breznu	Jama z breznom in etažami, poševna jama	geomorfp	državni	429213	85092	3
44085	Jama pri obračališču	Jama z breznom in etažami, poševna jama	geomorfp	državni	428324	88200	3
50273	Jama pri obračališču	Brezno	geomorfp	državni	482907	53728	3
46190	Jama pri ogradi pri Tubljah	Jama z breznom in etažami, poševna jama	geomorfp	državni	420578	49526	3
48334	Jama pri Okroglini	Brezno	geomorfp	državni	451598	47876	3
41658	Jama pri Orehovških ponikvah	Vodoravna jama	geomorfp	državni	434178	65686	3

Ident.št.	Ime	Kratka oznaka	Zvrst	Pomen	Koordinata E	Koordinata N	režim vstopa
43611	Jama pri Orleški smodnišnici	Poševno ali stopnjasto brezno	geomorfp	državni	411753	60292	3
52377	Jama pri ovinku 1	Vodoravna jama	geomorfp	državni	477060	57491	3
52385	Jama pri ovinku 2	Vodoravna jama	geomorfp	državni	477045	57176	3
54033	Jama pri Paku	Vodoravna jama	geomorfp	državni	496121	122989	3
53307	Jama pri Partizanki	Jama z breznom in etažami, poševna jama	geomorfp	državni	488193	70800	3
53626	Jama pri pavzi	Vodoravna jama	geomorfp	državni	431409	41425	3
40542	Jama pri Pečini	Vodoravna jama	geomorfp	državni	403778	92117	3
50447	Jama pri Pekovi ogradi	Jama z breznom in etažami, poševna jama	geomorfp	državni	421284	48665	3
44703	Jama pri Perkolci	Vodoravna jama	geomorfp	državni	517482	164386	3
50102	Jama pri Pesku	Vodoravna jama	geomorfp	državni	430979	98987	3
53627	Jama pri Petračevem lazu	Brezno	geomorfp	državni	477966	71853	3
48479	Jama pri Petrovcovih vodicah	Jama z breznom in etažami, poševna jama	geomorfp	državni	441629	86322	3
40724	Jama pri Pevski gorici	Jama z breznom in etažami, poševna jama	geomorfp	državni	493772	46308	3
48679	Jama pri planini Podvežak	Jama z breznom in etažami, poševna jama	geomorfp	državni	474450	132907	3
43687	Jama pri Podbojevem lazu	Spodmol, kevdrc	geomorfp	državni	444245	73654	3
48207	Jama pri Podgorici	Brezno	geomorfp	državni	417448	51761	3
41485	Jama pri Podlaki	Vodoravna jama	geomorfp	državni	401199	98688	3
52543	Jama pri Podlazarju	Jama občasni izvir ob stalnem toku	geomorfp	državni	407150	102451	3
47541	Jama pri podrtih jaslicah	Vodoravna jama	geomorfp	državni	454024	84411	3
43573	Jama pri podvozu na Ravnik	Poševno ali stopnjasto brezno	geomorfp	državni	443160	81487	3
40582	Jama pri ponorih v Cestah	Spodmol, kevdrc	geomorfp	državni	438285	90752	3
41386	Jama pri postaji	Jama z breznom in etažami, poševna jama	geomorfp	državni	416901	51558	3
50358	Jama pri poti na Javornik	Vodoravna jama	geomorfp	državni	446032	69846	3
49645	Jama pri Povžanah	Brezno	geomorfp	državni	422434	47955	3
42796	Jama pri Predelanki	Poševno ali stopnjasto brezno	geomorfp	državni	510558	39615	3
48075	Jama pri Predmeji	Brezno	geomorfp	državni	412028	90647	3
53793	Jama pri Pristavi	Poševno ali stopnjasto brezno	geomorfp	državni	513661	64334	3
46476	Jama pri profilu 606	Vodoravna jama	geomorfp	državni	420308	61266	3
44380	Jama pri Pruhu	Vodoravna jama	geomorfp	državni	555142	153599	3
49110	Jama pri Putrihu	Spodmol, kevdrc	geomorfp	državni	416962	92009	3
40832	Jama pri Radohi	Poševno ali stopnjasto brezno	geomorfp	državni	512885	62646	3
54246	Jama pri Radoški udornici 1	Brezno	geomorfp	državni	512012	62176	3
54247	Jama pri Radoški udornici 2	Brezno	geomorfp	državni	511858	62292	3
46418	Jama pri Rahnetu	Vodoravna jama	geomorfp	državni	509850	138366	3
54401	Jama pri razgledišču Bela peč	Jama z breznom in etažami, poševna jama	geomorfp	državni	437973	124580	3
43658	Jama pri razpotju	Brezno	geomorfp	državni	465240	135467	3
46556	Jama pri raztežilniku	Jama z breznom in etažami, poševna jama	geomorfp	državni	415438	59837	3
45330	Jama pri Rdeči luži	Poševno ali stopnjasto brezno	geomorfp	državni	503448	60886	3
41135	Jama pri Rešetnici	Brezno	geomorfp	državni	422253	50262	3
53982	Jama pri Ribniku	Jama z breznom in etažami, poševna jama	geomorfp	državni	504888	57115	3
46283	Jama pri rimskem zidu	Spodmol, kevdrc	geomorfp	državni	441235	89720	3
40358	Jama pri Riži	Jama z breznom in etažami, poševna jama	geomorfp	državni	464022	83434	3
50426	Jama pri Robiču	Vodoravna jama	geomorfp	državni	385990	123730	3
49384	Jama pri Rodiku	Jama z breznom in etažami, poševna jama	geomorfp	državni	419033	53397	3
46142	Jama pri Rojčevem mlinu	Spodmol, kevdrc	geomorfp	državni	493917	77041	3
52154	Jama pri Rotovi skali	Jama z bazeni nakapane vode	geomorfp	državni	453384	80645	3
48155	Jama pri Rozani	Jama z breznom in etažami, poševna jama	geomorfp	državni	419373	61183	3
45629	Jama pri RTP	Jama z breznom in etažami, poševna jama	geomorfp	državni	419218	61866	3
49295	Jama pri Rumanji vasi	Jama z breznom in etažami, poševna jama	geomorfp	državni	505255	69934	3
50017	Jama pri salamoreznici	Brezno	geomorfp	državni	385838	137102	3
53654	Jama pri Semeniču	Jama z breznom in etažami, poševna jama	geomorfp	državni	512523	57343	3
48534	Jama pri Sežani	Jama z breznom in etažami, poševna jama	geomorfp	državni	410592	64592	3
42780	Jama pri Slavenski poti v Lozo	Jama z breznom in etažami, poševna jama	geomorfp	državni	432106	64805	3
52876	Jama pri smrekovi vrtači	Brezno	geomorfp	državni	433919	40161	3
46824	Jama pri spodmolu	Jama z breznom in etažami, poševna jama	geomorfp	državni	432498	63406	3
49322	Jama pri spodmolu 1	Brezno	geomorfp	državni	442989	89152	3
49777	Jama pri spodmolu 3	Brezno	geomorfp	državni	442921	87137	3
53308	Jama pri Stanišču	Brezno	geomorfp	državni	455046	46880	3
52989	Jama pri Starem Bregu	Jama z breznom in etažami, poševna jama	geomorfp	državni	494443	60736	3
44805	Jama pri Starem gradu	Vodoravna jama	geomorfp	državni	445180	136212	3
52929	Jama pri Starem žlebu	Vodoravna jama	geomorfp	državni	450281	58971	3
41556	Jama pri Stari apnenci	Jama z breznom in etažami, poševna jama	geomorfp	državni	433628	67836	3
52503	Jama pri Stari pošti	Poševno ali stopnjasto brezno	geomorfp	državni	430922	80143	3
41739	Jama pri Stari žagi	Jama stalni ponor	geomorfp	državni	444228	78709	3
52928	Jama pri Starih ogencah	Brezno	geomorfp	državni	450352	59336	3
41292	Jama pri Stavči vasi	Jama z breznom in etažami, poševna jama	geomorfp	državni	496579	72635	3
46133	Jama pri Stopnem	Vodoravna jama	geomorfp	državni	522752	87555	3
49691	Jama pri strelišču 2	Brezno	geomorfp	državni	423246	48556	3
51408	Jama pri Strženci	Jama z breznom in etažami, poševna jama	geomorfp	državni	434048	129674	3
41898	Jama pri Študencu	Brezno	geomorfp	državni	410433	71282	3
42388	Jama pri studencu	Spodmol, kevdrc	geomorfp	državni	479805	82217	3
46377	Jama pri studencu	Spodmol, kevdrc	geomorfp	državni	472210	137277	3
50743	Jama pri Sv. Petru	Jama z breznom in etažami, poševna jama	geomorfp	državni	438003	138466	3
41188	Jama pri Sv. Roku	Vodoravna jama	geomorfp	državni	488599	90026	3
40541	Jama pri Sv. Treh Kraljih	Jama z breznom in etažami, poševna jama	geomorfp	državni	435964	97126	2
48682	Jama pri Sveti Katarini	Jama z breznom in etažami, poševna jama	geomorfp	državni	496123	126364	3
41207	Jama pri Šemonovem breznu	Poševno ali stopnjasto brezno	geomorfp	državni	440433	89519	3
43297	Jama pri Šemrlu	Vodoravna jama	geomorfp	državni	431688	86332	3
50466	Jama pri Šibarju	Brezno	geomorfp	državni	485461	77771	3
41105	Jama pri Šimčevih ogradah	Brezno	geomorfp	državni	419378	57606	3
50266	Jama pri Šinkovcu	Brezno	geomorfp	državni	429769	102102	3
43608	Jama pri Škamprlovi jami	Brezno	geomorfp	državni	411683	61932	3
45537	Jama pri Štaven dolu	Brezno	geomorfp	državni	411018	72027	3
41141	Jama pri Štefakovi pečini	Vodoravna jama	geomorfp	državni	422613	49386	3
41813	Jama pri Šterni	Brezno s stalnim tokom	geomorfp	državni	515808	50225	3
43999	Jama pri Štirni	Poševno ali stopnjasto brezno	geomorfp	državni	490527	76338	3
47414	Jama pri Švarnicah	Brezno	geomorfp	državni	404168	73647	3
40367	Jama pri taboru	Spodmol, kevdrc	geomorfp	državni	441601	126494	3
47292	Jama pri tisi pod Ljubljanskim vrhom	Jama z breznom in etažami, poševna jama	geomorfp	državni	445329	87812	3
41194	Jama pri Tlaki	Jama z občasnim tokom	geomorfp	državni	499819	92645	3
41239	Jama pri Tomcu	Jama/brezno	geomorfp	državni	426639	120158	3
44848	Jama pri Topolih	Brezno	geomorfp	državni	424143	45195	3
54347	Jama pri Tratah	Brezno	geomorfp	državni	427664	87411	3
45874	Jama pri Trdogojnu	Vodoravna jama	geomorfp	državni	427778	87747	3
47276	Jama pri Trebaškem studencu	Brezno	geomorfp	državni	447868	45716	3
51076	Jama pri treh plotih	Brezno	geomorfp	državni	491408	136910	3
54129	Jama pri treh studencih	Jama občasni ponor ob občasnem toku	geomorfp	državni	418092	63861	3
43199	Jama pri Trnovški jami	Jama občasni ponor	geomorfp	državni	440723	81127	3
45938	Jama pri Tromostovju	Jama z breznom in etažami, poševna jama	geomorfp	državni	423378	61486	3
54248	Jama pri tunelu	Jama z breznom in etažami, poševna jama	geomorfp	državni	510692	61707	3
40354	Jama pri Ukmarjevem dolu	Jama z breznom in etažami, poševna jama	geomorfp	državni	411493	61582	3
49670	Jama pri umivalniku v Lipni griži	Vodoravna jama	geomorfp	državni	393579	80223	3
41332	Jama pri Vareči dolini	Jama z breznom in etažami, poševna jama	geomorfp	državni	413649	123680	3
42454	Jama pri Veliki dolini	Vodoravna jama	geomorfp	državni	438028	67061	3
50186	Jama pri Veliki njivi	Jama z breznom in etažami, poševna jama	geomorfp	državni	407110	71010	3
41247	Jama pri Visokem	Jama s stalnim tokom	geomorfp	državni	439499	109867	3
52370	Jama pri vlaki	Brezno	geomorfp	državni	478278	55293	3
45791	Jama pri vlečnici v Škocjanske jame	Poševno ali stopnjasto brezno	geomorfp	državni	421330	58708	3
47802	Jama pri Vodostečni	Vodoravna jama	geomorfp	državni	507395	128936	3
41168	Jama pri Vojkovi plošči	Spodmol, kevdrc	geomorfp	državni	423628	92487	3
43263	Jama pri Votli peči pri Ravnah	Jama z breznom in etažami, poševna jama	geomorfp	državni	497671	156411	3
42356	Jama pri Vranovičih	Jama z breznom in etažami, poševna jama	geomorfp	državni	517988	50585	3
50272	Jama pri Vršiču	Vodoravna jama	geomorfp	državni	483106	54246	3
40066	Jama pri Vrtači	Jama z breznom in etažami, poševna jama	geomorfp	državni	460731	68843	3
41191	Jama pri Zagorici	Vodoravna jama	geomorfp	državni	492242	86819	3
43047	Jama pri zahodnem robu Lenarščice	Spodmol, kevdrc	geomorfp	državni	443089	87447	3
42335	Jama pri Zavinki jami	Brezno	geomorfp	državni	429403	64061	3
42320	Jama pri Zavirju	Jama/brezno	geomorfp	državni	475399	91456	3
40008	Jama pri Zaviti kladi	Jama/brezno	geomorfp	državni	442893	88223	3
43655	Jama pri Zgornji Srnici	Jama z breznom in etažami, poševna jama	geomorfp	državni	384688	133498	3
49810	Jama pri Žegni	Jama z breznom in etažami, poševna jama	geomorfp	državni	409098	75470	3
50894	Jama pri Železnih vratih	Jama z breznom in etažami, poševna jama	geomorfp	državni	400460	81045	3
43735	Jama pri Železniškem useku	Vodoravna jama	geomorfp, (bot)	državni	412973	46060	3
41187	Jama pri železniški postaji	Jama občasni ponor	geomorfp	državni	488619	88736	3
40021	Jama pri železniški postaji Verd	Spodmol, kevdrc	geomorfp	državni	445979	89732	3
51669	Jama pri železniški postaji Postojna	Brezno	geomorfp	državni	439436	70326	3
51119	Jama pri Žgarčjem breznu	Jama z breznom in etažami, poševna jama	geomorfp	državni	487723	73115	3
45832	Jama pri Žihovem selu	Vodoravna jama	geomorfp	državni	515653	76279	3
48962	Jama pri Žlebeh	Spodmol, kevdrc	geomorfp	državni	494785	43223	3

Ident.št.	Ime	Kratka oznaka	Zvrst	Pomen	Koordinata E	Koordinata N	režim vstopa
52956	Jama pri Žnidarjevi planini 1	Jama z breznom in etažami, poševna jama	geomorfp	državni	432064	131642	3
54465	Jama pri Žrebčevih dolinah	Vodoravna jama	geomorfp	državni	432144	131262	3
47668	Jama pri Žunah 1	Brezno	geomorfp	državni	449248	47036	3
47669	Jama pri Žunah 2	Brezno	geomorfp	državni	449198	47156	3
54505	Jama pri Žvirčah	Jama z breznom in etažami, poševna jama	geomorfp	državni	487341	69718	3
52827	Jama prijazne podlasice	Poševno ali stopnjasto brezno	geomorfp	državni	405297	69446	3
47380	Jama princese Nives	Poševno ali stopnjasto brezno	geomorfp	državni	497848	60706	3
47266	Jama Puščica pod Zlatorogom	Jama z breznom in etažami, poševna jama	geomorfp	državni	444319	85977	3
48537	Jama rašiškega škrata	Jama z breznom in etažami, poševna jama	geomorfp	državni	462782	110823	3
48332	Jama Razbor	Brezno	geomorfp	državni	451578	44556	3
44009	Jama razočaranj	Vodoravna jama	geomorfp	državni	492429	92786	3
49262	Jama razsute bazilike	Spodmol, kevdrc	geomorfp	državni	432543	40210	3
42554	Jama Rekonk	Jama stalni ponor	geomorfp	državni	506290	130099	3
48812	Jama rešenega teleta	Brezno	geomorfp	državni	433148	39776	3
47128	Jama Rijavčev studenec	Jama občasni izvir	geomorfp	državni	407728	106812	3
50715	Jama rjavega medveda	Vodoravna jama	geomorfp	državni	483652	56188	3
47684	Jama Rukavac	Spodmol, kevdrc	geomorfp	državni	432748	40876	3
48406	Jama s kaminom	Jama z breznom in etažami, poševna jama	geomorfp	državni	498029	140690	3
41835	Jama s kamna	Vodoravna jama	geomorfp	državni	475700	86967	3
51662	Jama s koritom	Jama z breznom in etažami, poševna jama	geomorfp	državni	435254	79541	3
52990	Jama s koritom na Stojni	Jama z breznom in etažami, poševna jama	geomorfp	državni	486275	55498	3
49007	Jama s krampom premagane leske	Brezno	geomorfp	državni	404633	69062	3
54673	Jama s podkaliberno granato	Brezno	geomorfp	državni	443109	61476	3
53309	Jama s preklado	Jama z breznom in etažami, poševna jama	geomorfp	državni	476459	55360	3
53509	Jama s stebri	Jama z breznom in etažami, poševna jama	geomorfp	državni	511115	37678	3
50454	Jama s štirimi vhodi	Vodoravna jama	geomorfp	državni	441479	125137	3
40591	Jama s tremi vhodi	Vodoravna jama	geomorfp	državni	428511	123680	3
49006	Jama s tremi vhodi	Brezno	geomorfp	državni	404558	69017	3
41108	Jama Sajaniščе	Brezno	geomorfp	državni	418088	56266	3
47365	Jama Seč	Jama z breznom in etažami, poševna jama	geomorfp	državni	487498	68145	3
53532	Jama severno od Coka	Vodoravna jama	geomorfp	državni	436932	124872	3
42701	Jama severno od ledenika	Jama z breznom in etažami, poševna jama	geomorfp	državni	485432	55303	2
51464	Jama severno od Materije	Brezno	geomorfp	državni	422271	50141	3
44479	Jama severno od Skadanščine	Jama z breznom in etažami, poševna jama	geomorfp	državni	422433	46735	3
48636	Jama severno od Suhega vrha	Spodmol, kevdrc	geomorfp	državni	407877	89866	3
53119	Jama severno od Škrklovice	Poševno ali stopnjasto brezno	geomorfp	državni	413442	50255	3
49388	Jama severno od Velikega Snežnega vrha	Brezno	geomorfp	državni	387842	140062	3
44707	Jama severovzhodno od Boržove jame	Brezno	geomorfp	državni	420484	38095	3
52142	Jama severozahodno od Lohk	Vodoravna jama	geomorfp	državni	397881	103295	3
41358	Jama severozahodno od Roga	Jama/brezno	geomorfp	državni	499703	59461	3
50589	Jama Sežanske Reke	Poševno ali stopnjasto brezno, Brezno s stalnim tokom	geomorfp	državni	410478	60702	3
49493	Jama Sinička	Jama z breznom in etažami, poševna jama	geomorfp	državni	490345	135031	3
49470	Jama skale Tonke	Poševno ali stopnjasto brezno	geomorfp	državni	442324	75677	3
45346	Jama SLO	Spodmol, kevdrc	geomorfp	državni	479669	79747	3
48735	Jama Smetišče	Brezno	geomorfp	državni	425560	144443	3
43416	Jama smrti	Jama z breznom in etažami, poševna jama	geomorfp	državni	496952	53511	3
50863	Jama Sonda pod Žebljem	Jama z breznom in etažami, poševna jama	geomorfp	državni	486761	52391	3
50781	Jama sovjega mladiča	Jama z breznom in etažami, poševna jama	geomorfp	državni	508735	46643	3
48619	Jama Srna	Spodmol, kevdrc	geomorfp	državni	431601	41329	3
47267	Jama srnjakove lobanjice	Spodmol, kevdrc	geomorfp	državni	444359	86059	3
54568	Jama stare device	Jama z breznom in etažami, poševna jama	geomorfp	državni	518095	118519	3
54175	Jama stiropornega snega	Brezno	geomorfp	državni	417247	137303	3
48742	Jama Strmec 1	Brezno	geomorfp	državni	482695	60301	3
52351	Jama Stu	Brezno	geomorfp	državni	397117	73510	3
46589	Jama Suha reber	Jama z breznom in etažami, poševna jama	geomorfp	državni	447244	51124	3
43659	Jama sv. Brigite	Brezno	geomorfp	državni	440864	83546	3
40897	Jama Sv. Janeza pri Prestranku	Jama z breznom in etažami, poševna jama	geomorfp	državni	434691	66236	3
46258	Jama sv. Loja	Jama z breznom in etažami, poševna jama	geomorfp	državni	478133	53713	3
40928	Jama Sv. Petra	Jama z breznom in etažami, poševna jama	geomorfp	državni	434602	66424	3
48792	Jama sv. Prvoaprilija	Brezno	geomorfp	državni	443398	80246	3
43660	Jama sv. Uršule	Brezno	geomorfp	državni	441646	83487	3
45143	Jama Svetega Antona	Poševno ali stopnjasto brezno	geomorfp	državni	430385	44615	3
53041	Jama Šahen	Jama z breznom in etažami, poševna jama	geomorfp	državni	486403	47876	3
54035	Jama šestih lobanj	Jama z breznom in etažami, poševna jama	geomorfp	državni	471963	131643	3
47798	Jama Škale	Spodmol, kevdrc	geomorfp	državni	516559	110258	3
43311	Jama Školjka	Vodoravna jama	geomorfp	državni	513351	141526	3
43786	Jama št. 6	Jama z breznom in etažami, poševna jama	geomorfp	državni	459028	58886	3
43787	Jama št. 9	Brezno	geomorfp	državni	459028	58786	3
54201	Jama Štanga	Jama z breznom in etažami, poševna jama	geomorfp	državni	438990	72136	3
46595	Jama številka 91	Jama z breznom in etažami, poševna jama	geomorfp	državni	395766	79954	3
48659	Jama štirih amaterjev	Jama z breznom in etažami, poševna jama	geomorfp	državni	497599	58713	3
41287	Jama tečnega Andreja	Jama z breznom in etažami, poševna jama	geomorfp	državni	457322	92167	3
47363	Jama tepka	Brezno	geomorfp	državni	487778	66795	3
51334	Jama TKC	Brezno	geomorfp	državni	447195	79679	3
53600	Jama tolažbe	Jama z breznom in etažami, poševna jama	geomorfp	državni	498134	140658	3
40141	Jama treh bratov pri Kočevju	Vodoravna jama	geomorfp	državni	488056	54158	2
40529	Jama treh bratov pri Verdrengu	Jama z breznom in etažami, poševna jama	geomorfp	državni	496008	42635	2
46895	Jama treh kosti	Jama z breznom in etažami, poševna jama	geomorfp	državni	477350	85646	3
52124	Jama treh kužkov	Poševno ali stopnjasto brezno	geomorfp	državni	421739	137617	3
52583	Jama treh Markovičev	Vodoravna jama	geomorfp	državni	435982	38517	3
49551	Jama treh mostov	Jama z breznom in etažami, poševna jama	geomorfp	državni	482472	51359	3
50372	Jama treh tečajnic	Brezno s snegom	geomorfp	državni	430403	83027	3
42199	Jama treh vhodov	Spodmol, kevdrc	geomorfp	državni	428328	87687	3
48153	Jama treh vhodov na Kodrastem vrhu	Jama z breznom in etažami, poševna jama	geomorfp	državni	433049	132230	3
49521	Jama Tri linije	Brezno	geomorfp	državni	446688	79845	3
50139	Jama Trije križi	Vodoravna jama	geomorfp	državni	496101	52067	3
50909	Jama trojnega razočaranja	Spodmol, kevdrc	geomorfp	državni	415550	136576	3
47382	Jama Tromostovje	Brezno	geomorfp	državni	495418	61104	3
48862	Jama Tunel	Vodoravna jama	geomorfp	državni	416432	85590	3
42173	Jama Tunel v Spodnji Idriji	Vodoravna jama, Jama občasni izvir	geomorfp	državni	424679	99787	3
51089	Jama turkizne vode	Jama s snegom	geomorfp	državni	408081	134999	3
54688	Jama ukajočega jelena	Jama z breznom in etažami, poševna jama	geomorfp	državni	418377	138842	3
54249	Jama ukradenega avtomobila	Jama z breznom in etažami, poševna jama	geomorfp	državni	495220	59017	3
45542	Jama Ukurec	Brezno	geomorfp	državni	470091	59519	3
51363	Jama usode	Poševno ali stopnjasto brezno	geomorfp	državni	430472	81727	3
42313	Jama v Adamičevem talu	Spodmol, kevdrc	geomorfp	državni	480777	84951	3
51424	Jama v Alenkini lozi	Jama z breznom in etažami, poševna jama	geomorfp	državni	508914	46867	3
46144	Jama v Ambroževem kotu	Spodmol, kevdrc	geomorfp	državni	482743	74515	3
41077	Jama v Arhovem partu	Brezno	geomorfp	državni	446130	130587	3
47523	Jama v Bajcovem školj	Vodoravna jama	geomorfp	državni	425013	80602	3
52057	Jama v Bajtarskih talih	Vodoravna jama	geomorfp	državni	434167	84234	3
42729	Jama v Banovi ogradi	Jama z breznom in etažami, poševna jama	geomorfp	državni	422798	46366	3
41950	Jama v Bekarjevem partu	Jama z breznom in etažami, poševna jama	geomorfp	državni	411489	62729	3
51472	Jama v Beležih	Brezno	geomorfp	državni	515197	60624	3
50384	Jama v beli rebri	Brezno	geomorfp	državni	450809	104384	3
50006	Jama v bezgovem gaju	Jama z breznom in etažami, poševna jama	geomorfp	državni	449987	66968	3
42011	Jama v Bezjakovi dolini	Vodoravna jama	geomorfp	državni	470681	111337	3
44463	Jama v Bihki	Jama z breznom in etažami, poševna jama	geomorfp	državni	424345	124662	3
40402	Jama v bivši sežanski smodnišnici	Brezno	geomorfp	državni	412808	61452	3
40275	Jama v Bjekovniku	Jama z breznom in etažami, poševna jama	geomorfp	državni	412138	62617	2
42405	Jama v Blažkovih robeh	Spodmol, kevdrc	geomorfp	državni	421228	94187	3
43238	Jama v Blejskem vintgarju	Vodoravna jama	geomorfp	državni	429750	140088	3
42119	Jama v Bliščah	Poševno ali stopnjasto brezno	geomorfp	državni	513319	80535	3
51036	Jama v Bobnarcah	Jama občasni ponor	geomorfp	državni	449865	68228	3
42131	Jama v Bojčevem talu	Brezno	geomorfp	državni	475829	76086	3
41153	Jama v Boržovih dolinah	Brezno	geomorfp	državni	419887	37821	3
40611	Jama v borovcih	Spodmol, kevdrc	geomorfp	državni	437943	72106	3
49139	Jama v Boršteku	Brezno	geomorfp	državni	514718	66882	3
42943	Jama v Borštu	Jama z breznom in etažami, poševna jama	geomorfp	državni	410668	73567	3
45411	Jama v Borštu	Brezno	geomorfp	državni	417248	50911	3
54071	Jama v Borštu	Brezno	geomorfp	državni	484699	79288	3
51335	Jama v bregu nad žago	Vodoravna jama	geomorfp	državni	445921	72656	3
47423	Jama v Brejšči dolini	Brezno	geomorfp	državni	416507	45806	3
52100	Jama v Brendolinah	Brezno	geomorfp	državni	408219	67363	3
49816	Jama v brezpotju	Brezno	geomorfp	državni	408189	72129	3
41635	Jama v Brlatovem robu	Vodoravna jama	geomorfp	državni	411228	110437	3
48028	Jama v Brlogih	Jama z breznom in etažami, poševna jama	geomorfp	državni	482850	138996	3
40557	Jama v Bukovih dolinah	Jama z breznom in etažami, poševna jama	geomorfp	državni	401708	93067	3
40044	Jama v Bukovju	Jama z breznom in etažami, poševna jama	geomorfp	državni	448321	97001	3

Ident.št.	Ime	Kratka oznaka	Zvrst	Pomen	Koordinata E	Koordinata N	režim vstopa
44881	Jama v Bukovju	Brezno	geomorfp	državni	422153	44461	3
41382	Jama v Bukovniku	Jama z breznom in etažami, poševna jama	geomorfp	državni	418746	61114	3
41091	Jama v Burgi	Spodmol, kevdrc	geomorfp	državni	503439	104107	3
42311	Jama v Cerovcu	Brezno	geomorfp	državni	472449	84876	3
41617	Jama v Čančulovi dolini	Spodmol, kevdrc	geomorfp	državni	437658	72566	3
41158	Jama v Čeričju	Jama/brezno	geomorfp	državni	422628	48486	3
41668	Jama v Češnicah	Jama z breznom in etažami, poševna jama	geomorfp	državni	439728	64201	3
41852	Jama v Čevcu	Brezno	geomorfp	državni	422723	66846	3
42952	Jama v Čevnjetovem logu	Brezno	geomorfp	državni	410908	69442	3
40381	Jama v Činkojci	Brezno s snegom	geomorfp	državni	409079	129888	3
40809	Jama v Črnem dolu	Brezno	geomorfp	državni	451400	48636	3
42921	Jama v Debavcu	Brezno	geomorfp	državni	516686	85879	3
45375	Jama v Devinščinah	Jama z breznom in etažami, poševna jama	geomorfp	državni	401807	74664	3
51364	Jama v Dianini vrtači	Vodoravna jama	geomorfp	državni	444874	87349	3
54506	Jama v Dnu	Brezno	geomorfp	državni	514008	63764	3
42322	Jama v Dobraveljski javi	Jama z breznom in etažami, poševna jama	geomorfp	državni	410128	83687	3
40948	Jama v doktorjevi ogradi	Jama z breznom in etažami, poševna jama	geomorfp	državni	405550	71721	2
41913	Jama v Dolcah	Brezno	geomorfp	državni	407888	71287	3
41367	Jama v Dolenjem Selcu	Jama z breznom in etažami, poševna jama	geomorfp	državni	495019	84355	3
40172	Jama v Dolenjih lokah	Jama stalni ponor	geomorfp	državni	443504	79492	3
51710	Jama v Dolinah	Poševno ali stopnjasto brezno	geomorfp	državni	438266	84278	3
41900	Jama v Dolincah	Brezno	geomorfp	državni	410057	71053	3
52563	Jama v dolini Kurti	Brezno	geomorfp	državni	475347	136122	3
45071	Jama v dolini Suhe	Jama s stalnim tokom	geomorfp	državni	412759	130768	3
41413	Jama v Dolu	Brezno	geomorfp	državni	394081	77882	3
50288	Jama v Dolu	Jama z breznom in etažami, poševna jama	geomorfp	državni	429948	88100	3
40462	Jama v dolu pod Urbaničevim vrtom	Jama z breznom in etažami, poševna jama	geomorfp	državni	411628	65707	3
52828	Jama v Dovcih	Brezno	geomorfp	državni	408473	67784	3
51474	Jama v Dovčku	Poševno ali stopnjasto brezno	geomorfp	državni	533428	76144	2
50061	Jama v Dovganovem dolu	Jama z breznom in etažami, poševna jama	geomorfp	državni	417024	67769	3
48362	Jama v Dožcah	Spodmol, kevdrc	geomorfp	državni	432801	128734	3
42167	Jama v Drenovici	Brezno	geomorfp	državni	392233	75642	3
42635	Jama v Drgaševem vrtu	Vodoravna jama	geomorfp	državni	445378	58626	3
42310	Jama v Dulcah	Brezno	geomorfp	državni	472629	84406	3
47748	Jama v F´ču	Spodmol, kevdrc	geomorfp	državni	482399	73356	3
47139	Jama v Fakovci	Vodoravna jama	geomorfp	državni	411388	62047	3
42649	Jama v Filajevem grabnu	Brezno občasni izvir ob stalnem toku	geomorfp	državni	442678	60746	3
44477	Jama v Fonžlohtu	Vodoravna jama	geomorfp	državni	423055	122973	3
42813	Jama v Furlanovem žlebu	Jama z breznom in etažami, poševna jama	geomorfp	državni	424708	71206	3
41155	Jama v Gaberju	Brezno	geomorfp	državni	418848	53456	3
44835	Jama v Gabrju	Jama z breznom in etažami, poševna jama	geomorfp	državni	521195	70989	3
41628	Jama v Garzarolijevem gozdu	Brezno	geomorfp	državni	437413	73646	3
42700	Jama v gladki skali na Gradišču	Vodoravna jama	geomorfp	državni	428869	133368	3
40817	Jama v Globinah	Jama občasni ponor, Jama z breznom in etažami, poševna jama	geomorfp	državni	426923	100245	2
45362	Jama v Globokem dolu	Brezno	geomorfp	državni	400978	77927	3
43325	Jama v Golokračini	Jama z breznom in etažami, poševna jama	geomorfp	državni	410828	60837	3
42809	Jama v goloseku v Otoški dolini	Brezno	geomorfp	državni	450178	64036	3
51196	Jama v Gonžerjevi peči	Vodoravna jama	geomorfp	državni	512688	134782	3
51094	Jama v Gorici	Spodmol, kevdrc	geomorfp	državni	505624	126830	3
42734	Jama v Gostih dolinah	Poševno ali stopnjasto brezno	geomorfp	državni	423697	46649	3
43603	Jama v Gostih dolinah	Poševno ali stopnjasto brezno	geomorfp	državni	410373	64411	3
46909	Jama v Gošarjevih rupah	Vodoravna jama	geomorfp	državni	433899	96497	3
42305	Jama v gošči	Brezno	geomorfp	državni	478279	83389	3
44936	Jama v Gozdičju 1	Poševno ali stopnjasto brezno	geomorfp	državni	422653	43936	3
44937	Jama v Gozdičju 2	Brezno	geomorfp	državni	422803	43936	3
45944	Jama v Gozdičju 3	Brezno	geomorfp	državni	422768	43826	3
41264	Jama v gozdu Graščica	Vodoravna jama	geomorfp	državni	503178	41935	3
43773	Jama v gradu	Jama z breznom in etažami, poševna jama	geomorfp	državni	414711	43104	3
40813	Jama v gradu pri Osojnici	Jama občasni izvir	geomorfp	državni	429162	99124	3
52058	Jama v Grahovšah	Brezno	geomorfp	državni	444380	77916	3
43873	Jama v Grandovčevem talu	Brezno	geomorfp	državni	499196	81197	3
42508	Jama v grapi	Jama občasni izvir	geomorfp	državni	506897	129190	3
52682	Jama v grapi pod Lomom	Jama z breznom in etažami, poševna jama	geomorfp	državni	499498	140395	3
42190	Jama v Graščah	Vodoravna jama	geomorfp	državni	421229	106487	3
41533	Jama v Grdi grapi	Jama občasni izvir, Vodoravna jama	geomorfp	državni	423929	103187	3
45365	Jama v Grdi strugi	Brezno	geomorfp	državni	405998	78622	3
42512	Jama v Grebenčah	Jama občasni izvir, Spodmol, kevdrc	geomorfp	državni	507955	129449	3
43174	Jama v grezu v Bačkih dolih	Poševno ali stopnjasto brezno	geomorfp	državni	443428	55886	3
47578	Jama v Grgurjevem kotu	Spodmol, kevdrc	geomorfp	državni	431078	64086	3
40420	Jama v Griči	Poševno ali stopnjasto brezno	geomorfp	državni	498799	73353	3
41641	Jama v Griču	Jama z breznom in etažami, poševna jama	geomorfp	državni	411678	110787	3
43204	Jama v grmovju	Jama s stalnim tokom	geomorfp	državni	491388	56346	3
42501	Jama v Heleni	Spodmol, kevdrc	geomorfp	državni	486681	149986	3
43232	Jama v Hrbci	Jama z breznom in etažami, poševna jama	geomorfp	državni	414138	62152	3
53678	Jama v Hrenovem Dolenjem lazu	Jama z breznom in etažami, poševna jama	geomorfp	državni	481389	74556	3
53655	Jama v Hrenovem Novem lazu	Jama z breznom in etažami, poševna jama	geomorfp	državni	481136	74927	3
52211	Jama v Hrenovem pečevju	Jama z breznom in etažami, poševna jama	geomorfp	državni	529091	135089	3
41031	Jama v Hrenovških talih	Vodoravna jama	geomorfp	državni	438589	74745	3
42779	Jama v Ivačevcih	Jama z breznom in etažami, poševna jama	geomorfp	državni	431743	65300	3
40260	Jama v Ivljah	Spodmol, kevdrc	geomorfp	državni	426579	136538	3
41113	Jama v Iželjevi ogradi	Brezno	geomorfp	državni	418703	54436	3
42201	Jama v Jagelčah	Jama z breznom in etažami, poševna jama	geomorfp	državni	427728	86587	3
50908	Jama v jarku	Brezno	geomorfp	državni	415816	136503	3
47676	Jama v Jasenskih stenah	Spodmol, kevdrc	geomorfp	državni	441908	46996	3
46120	Jama v Jelenkotovem peklu	Vodoravna jama	geomorfp	državni	512504	139214	3
47671	Jama v Jelševi rebri	Jama z breznom in etažami, poševna jama	geomorfp	državni	450228	43436	3
44931	Jama v Jeničevem partu	Brezno	geomorfp	državni	427628	40486	3
53310	Jama v Jurskem parku	Brezno	geomorfp	državni	490309	65507	3
45639	Jama v južnem grebenu Glavice	Brezno	geomorfp	državni	421138	46633	3
42638	Jama v Kačjem dolu	Poševno ali stopnjasto brezno	geomorfp	državni	445403	58886	3
42064	Jama v Kafolovi gmajni	Spodmol, kevdrc	geomorfp	državni	447361	113684	3
40759	Jama v Kalah	Jama z breznom in etažami, poševna jama	geomorfp	državni	479949	108296	3
47732	Jama v Kaliču	Jama z breznom in etažami, poševna jama	geomorfp	državni	463998	58696	3
53311	Jama v kaminu	Brezno	geomorfp	državni	453340	46194	3
53592	Jama v Kamnitniku	Jama - estavela	geomorfp	državni	446798	114687	3
42950	Jama v kamnolomu	Jama s stalnim tokom	geomorfp	državni	519148	34986	2
46586	Jama v kamnolomu	Vodoravna jama	geomorfp	državni	430969	100387	3
48326	Jama v kamnolomu	Vodoravna jama	geomorfp	državni	441478	47986	3
48440	Jama v kamnolomu	Vodoravna jama	geomorfp	državni	470720	120017	3
42747	Jama v kamnolomu Drenov grič	Jama s stalnim tokom	geomorfp	državni	448699	96597	3
54197	Jama v kamnolomu Griža	Jama z breznom in etažami, poševna jama	geomorfp	državni	411180	43886	3
49692	Jama v kamnolomu Iehnjaka	Vodoravna jama	geomorfp	državni	459335	139922	3
41578	Jama v kamnolomu nad Črnim kalom	Jama z breznom in etažami, poševna jama	geomorfp	državni	412367	46846	3
41618	Jama v kamnolomu nad Lekinko	Spodmol, kevdrc	geomorfp	državni	437308	72406	3
40252	Jama v kamnolomu nad Studenicami	Jama z breznom in etažami, poševna jama	geomorfp	državni	547381	128785	3
41041	Jama v kamnolomu pri Matenji Vasi	Jama z breznom in etažami, poševna jama	geomorfp	državni	436763	66531	3
44632	Jama v kamnolomu pri Suhem	Jama z breznom in etažami, poševna jama	geomorfp	državni	530430	111665	3
45824	Jama v kamnolomu v Luknji	Spodmol, kevdrc	geomorfp	državni	507785	75340	3
42817	Jama v kamnolomu v Mahovniku	Vodoravna jama	geomorfp	državni	487724	56911	3
40061	Jama v Kavčevem	Brezno	geomorfp	državni	485807	90430	3
41071	Jama v Kavčičevih gošah	Brezno	geomorfp	državni	430319	98837	3
52450	Jama V Klancih	Jama z breznom in etažami, poševna jama	geomorfp	državni	500979	61452	3
41466	Jama v kleti	Brezno	geomorfp	državni	517279	80410	3
42079	Jama v Ključu	Jama občasni izvir ob občasnem toku	geomorfp	državni	403728	114508	3
40775	Jama v Kobiliji dolini	Jama stalni izvir	geomorfp	državni	447418	96668	3
53312	Jama v Koblarskih talih 1	Brezno	geomorfp	državni	486830	62081	3
53313	Jama v Koblarskih talih 2	Brezno	geomorfp	državni	487449	61822	3
53314	Jama v Koblarskih talih 3	Brezno	geomorfp	državni	487348	61858	3
53315	Jama v Koblarskih talih 4	Brezno	geomorfp	državni	487852	61726	3
53316	Jama v Koblarskih talih 5	Brezno	geomorfp	državni	488332	60296	3
40120	Jama v Kofcah	Jama s stalnim tokom	geomorfp	državni	473269	128157	3
41181	Jama v Kolovratu	Brezno	geomorfp	državni	488980	113686	3
46904	Jama v Konti	Brezno	geomorfp	državni	437042	124653	3
51682	Jama v koričanskem kamnolomu	Vodoravna jama	geomorfp	državni	550963	79453	3
45913	Jama v Kosovem klancu	Jama z breznom in etažami, poševna jama	geomorfp	državni	448053	71665	3
41062	Jama v Košanskih Grižah	Jama z breznom in etažami, poševna jama	geomorfp	državni	431878	62936	3
41877	Jama v Kotljah	Spodmol, kevdrc	geomorfp	državni	423498	95047	3
43363	Jama v Kotlu	Vodokazno brezno	geomorfp	državni	444967	72535	3
48641	Jama v kotu	Brezno z občasnim tokom	geomorfp	državni	426718	108989	3

Ident.št.	Ime	Kratka oznaka	Zvrst	Pomen	Koordinata E	Koordinata N	režim vstopa
40815	Jama v Kovku	Spodmol, kevdrc	geomorfp	državni	429249	99347	3
51475	Jama v kozelškem kamnolomu	Poševno ali stopnjasto brezno	geomorfp	državni	544797	82855	3
44235	Jama v Kozlaku	Poševno ali stopnjasto brezno	geomorfp	državni	461178	57716	3
50761	Jama v Kozlovih lazih	Brezno	geomorfp	državni	491873	68105	3
52451	Jama v Krajih	Jama z breznom in etažami, poševna jama	geomorfp	državni	520674	96462	3
42891	Jama v Krajnikovem gaberniku	Spodmol, kevdrc	geomorfp	državni	439374	64805	3
53923	Jama v Kramarjevi grapi	Vodoravna jama	geomorfp	državni	453845	135052	3
52345	Jama v kratkih rokavih	Brezno	geomorfp	državni	490531	43473	3
54472	Jama v Kravjem potoku na Jelovici	Brezno stalni ponor	geomorfp	državni	434523	127322	3
50099	Jama v Krguncah	Brezno	geomorfp	državni	419448	60901	3
43992	Jama v Kukavci	Spodmol, kevdrc	geomorfp	državni	444174	83042	3
41619	Jama v Kukčjem lazu	Jama z breznom in etažami, poševna jama	geomorfp	državni	437503	72591	3
41622	Jama v Kumrovcih	Vodoravna jama	geomorfp	državni	433178	68286	3
41642	Jama v Lajnah	Jama občasni izvir	geomorfp	državni	411178	108237	3
41652	Jama v Lajšah	Jama/brezno	geomorfp	državni	421029	108487	3
42390	Jama v Laščah	Spodmol, kevdrc	geomorfp	državni	477920	84454	3
46117	Jama v Laškem vrhu	Poševno ali stopnjasto brezno	geomorfp	državni	442529	121577	3
49651	Jama v Lavrinovem talu	Jama z breznom in etažami, poševna jama	geomorfp	državni	442521	81914	3
49491	Jama v Lazih	Jama z breznom in etažami, poševna jama	geomorfp	državni	408067	68369	3
42936	Jama v Lepi dolini	Jama z breznom in etažami, poševna jama	geomorfp	državni	471979	110136	3
46758	Jama v Lesarjevem talu	Jama z breznom in etažami, poševna jama	geomorfp	državni	484300	47553	3
44541	Jama v Lesendolu	Brezno	geomorfp	državni	420718	59836	3
44938	Jama v Lesenjaku	Poševno ali stopnjasto brezno	geomorfp	državni	423078	44036	3
41162	Jama v Lešetnicah	Spodmol, kevdrc	geomorfp	državni	427479	95137	3
44561	Jama v Linišču	Brezno	geomorfp	državni	391807	75837	3
53317	Jama v Lipljenski gmajni	Vodoravna jama	geomorfp	državni	473319	83570	3
53719	Jama v Lipovi dolini	Vodoravna jama	geomorfp	državni	491162	56426	3
41182	Jama v Lipovici	Vodoravna jama	geomorfp	državni	491580	113286	3
40105	Jama v Listnicah	Jama z breznom in etažami, poševna jama	geomorfp	državni	503353	87046	3
50945	Jama v Lončkovi senožeti	Jama z breznom in etažami, poševna jama	geomorfp	državni	493932	70716	3
45049	Jama v Loškem dolu	Jama z breznom in etažami, poševna jama	geomorfp	državni	425628	47186	3
47573	Jama v Lovretovi dolini	Poševno ali stopnjasto brezno	geomorfp	državni	429076	76482	3
41659	Jama v lozi pri Orehku	Jama z breznom in etažami, poševna jama	geomorfp	državni	433056	68059	3
40578	Jama v Lukježevem hrastičju	Poševno ali stopnjasto brezno	geomorfp	državni	471342	93190	3
50067	Jama v Mačkovem lazu	Vodoravna jama	geomorfp	državni	434352	85513	3
53679	Jama v Mačkovem lazu	Spodmol, kevdrc	geomorfp	državni	482937	75506	3
49401	Jama v Makotah	Jama z breznom in etažami, poševna jama	geomorfp	državni	485471	75045	3
44169	Jama v Malem Grintavcu	Spodmol, kevdrc	geomorfp	državni	455430	133987	3
46066	Jama v Malem Pihavcu	Jama/brezno	geomorfp	državni	408179	139438	3
44451	Jama v Malenščah	Jama občasni izvir	geomorfp	državni	391488	117793	2
54072	Jama v Mali Prestrani	Jama z breznom in etažami, poševna jama	geomorfp	državni	481884	83819	3
40334	Jama v Malih gozdih	Jama z breznom in etažami, poševna jama	geomorfp	državni	457567	91822	3
43290	Jama v Mašlju	Jama stalni izvir	geomorfp	državni	508309	58784	3
52746	Jama v Matenjski gmajni	Vodoravna jama	geomorfp	državni	438685	66978	3
41221	Jama v Matjaževih dolinah	Jama z breznom in etažami, poševna jama	geomorfp	državni	456798	67276	3
53189	Jama v Matovžinovi senožeti	Vodoravna jama	geomorfp	državni	432837	85471	3
46938	Jama v Medvejšku	Spodmol, kevdrc	geomorfp	državni	430028	79157	3
41926	Jama v Mercah	Brezno	geomorfp	državni	409354	75789	3
41122	Jama v Midretovi ogradi	Jama z breznom in etažami, poševna jama	geomorfp	državni	418148	52511	3
42130	Jama v Miklavževem talu	Brezno	geomorfp	državni	475829	76136	3
48762	Jama v mirnski debri	Jama občasni izvir	geomorfp	državni	517775	94074	3
41526	Jama v Mlaki	Jama z breznom in etažami, poševna jama, Jama občasni izvir	geomorfp	državni	439318	58456	3
40824	Jama v Molidniku	Jama z breznom in etažami, poševna jama	geomorfp	državni	385728	123388	3
44942	Jama v Njivni	Poševno ali stopnjasto brezno	geomorfp	državni	421678	44936	3
45942	Jama v novem naselju SI-9	Jama z breznom in etažami, poševna jama	geomorfp	državni	419446	61239	3
47103	Jama v Novi ogradi	Brezno	geomorfp	državni	390588	78086	3
53871	Jama v Novicah	Poševno ali stopnjasto brezno	geomorfp	državni	398019	77680	3
41360	Jama v Obrhu	Brezno	geomorfp	državni	502559	67765	3
48456	Jama v obzidani rajdi	Vodoravna jama	geomorfp	državni	417137	83220	3
41906	Jama v Obzidanki	Brezno	geomorfp	državni	416728	71287	3
41300	Jama v oddelku 1	Jama z breznom in etažami, poševna jama	geomorfp	državni	498492	68262	3
50903	Jama v oddelku 101b (Pokljuka)	Jama z breznom in etažami, poševna jama	geomorfp	državni	421012	138915	3
41309	Jama v oddelku 17 revir Ravne	Brezno	geomorfp	državni	477916	53945	3
43993	Jama v oddelku 29/b	Brezno	geomorfp	državni	445359	80186	3
41308	Jama v oddelku 32 revir Ravne	Spodmol, kevdrc	geomorfp	državni	476978	54056	3
44323	Jama v oddelku 39/a1 RLd	Jama z breznom in etažami, poševna jama	geomorfp	državni	457658	54686	3
45924	Jama v oddelku 43/a2 (GE Snežnik)	Vodoravna jama	geomorfp	državni	460418	54821	3
46739	Jama v oddelku 6	Spodmol, kevdrc	geomorfp	državni	479758	58736	3
41750	Jama v oddelku N od Jelenčka	Brezno	geomorfp	državni	441168	74096	3
41614	Jama v Osredku	Poševno ali stopnjasto brezno	geomorfp	državni	436509	73592	3
50010	Jama v Otoškem gozdu	Vodoravna jama	geomorfp	državni	450462	66245	3
48444	Jama v Ovčariji	Spodmol, kevdrc	geomorfp	državni	466614	130034	3
48933	Jama v ovinku	Spodmol, kevdrc	geomorfp	državni	502245	77937	3
43065	Jama v Ozebniku	Jama stalni izvir	geomorfp	državni	404529	138328	3
46596	Jama v Ozidju	Jama z breznom in etažami, poševna jama	geomorfp	državni	395972	79829	3
52059	Jama v Palškem borštu 1	Brezno	geomorfp	državni	442729	61802	3
52060	Jama v Palškem borštu 2	Vodoravna jama	geomorfp	državni	442694	61740	3
52061	Jama v Palškem borštu 3	Brezno	geomorfp	državni	442761	61640	3
52062	Jama v Palškem borštu 4	Brezno	geomorfp	državni	442820	61571	3
52063	Jama v Palškem borštu 5	Brezno	geomorfp	državni	443339	61930	3
40508	Jama v Paradinah	Brezno	geomorfp	državni	394277	74787	3
46899	Jama v Paradižah	Vodoravna jama	geomorfp	državni	438929	100937	3
40384	Jama v Partu pri ogradi	Jama z breznom in etažami, poševna jama	geomorfp	državni	412653	61337	2
50449	Jama v Pavlovem vrtu	Brezno	geomorfp	državni	427253	46840	3
41088	Jama v Peči	Vodoravna jama	geomorfp	državni	497539	98226	3
40827	Jama v Pečini	Spodmol, kevdrc	geomorfp	državni	402726	95792	3
42415	Jama v Peklu	Jama z breznom in etažami, poševna jama, Jama občasni izvir	geomorfp	državni	418838	102737	3
42430	Jama v peklu	Jama s stalnim tokom	geomorfp	državni	498072	47159	3
46215	Jama v peskokopu ob cesti na Selsko goro	Vodoravna jama	geomorfp	državni	501835	91089	3
48388	Jama v Petelijeku	Jama z breznom in etažami, poševna jama	geomorfp	državni	504603	76669	3
42154	Jama v Petelinjeku	Brezno	geomorfp	državni	491599	77405	3
44649	Jama v piramidi	Jama z breznom in etažami, poševna jama	geomorfp	državni	448490	138312	3
44478	Jama v Plajčanu	Jama z breznom in etažami, poševna jama	geomorfp	državni	422614	123050	3
46651	Jama v Podkalinah	Brezno	geomorfp	državni	396977	75157	3
51911	Jama v Podleški dolini	Spodmol, kevdrc	geomorfp	državni	496062	44823	3
41623	Jama v Podlozi	Spodmol, kevdrc	geomorfp	državni	433268	68196	3
41039	Jama v podorni vrtači pri Prestranku	Jama z breznom in etažami, poševna jama	geomorfp	državni	434783	65782	3
41248	Jama v Podpečini	Spodmol, kevdrc	geomorfp	državni	439859	110207	3
53414	Jama v Podplaninskih lazih	Jama z breznom in etažami, poševna jama	geomorfp	državni	472498	51957	3
49861	Jama v Podrtiji	Jama z breznom in etažami, poševna jama	geomorfp	državni	430369	126318	3
41897	Jama v Poduli	Jama z breznom in etažami, poševna jama	geomorfp	državni	409448	71299	3
42346	Jama v Pohlicah	Brezno	geomorfp	državni	509958	67363	3
41183	Jama v Poljanah	Vodoravna jama	geomorfp	državni	493474	94916	3
51988	Jama v Poljanskem gozdu	Jama z breznom in etažami, poševna jama	geomorfp	državni	503808	63381	3
41021	Jama v Polku	Brezno	geomorfp	državni	422078	59886	3
41901	Jama v Ponikovskih senožetih	Poševno ali stopnjasto brezno	geomorfp	državni	410788	72242	3
40814	Jama v Ponikvah	Vodoravna jama	geomorfp	državni	429879	99457	3
51732	Jama v pragozdu Rajhenav	Jama z breznom in etažami, poševna jama	geomorfp	državni	500624	58416	3
49814	Jama v Predulah	Brezno	geomorfp	državni	408734	73101	3
40347	Jama v Prehpasicah	Brezno	geomorfp	državni	437803	72266	3
48177	Jama v Preski	Poševno ali stopnjasto brezno	geomorfp	državni	497907	81299	3
42784	Jama v Pretržju	Jama z breznom in etažami, poševna jama	geomorfp	državni	431478	63786	3
48281	Jama v Prodih	Spodmol, kevdrc	geomorfp	državni	402829	124208	3
53670	Jama v Pungartu	Jama z breznom in etažami, poševna jama	geomorfp	državni	433368	128172	3
41112	Jama v Pustem dolu	Poševno ali stopnjasto brezno	geomorfp	državni	418793	56581	3
52747	Jama v Pustem lazu	Brezno	geomorfp	državni	445559	80074	3
41937	Jama v pustih vrtovih	Brezno	geomorfp	državni	410268	71317	3
44856	Jama v Racelniku	Vodoravna jama	geomorfp	državni	463280	123737	3
53318	Jama v Rački dragi	Jama z breznom in etažami, poševna jama	geomorfp	državni	486668	39437	3
44442	Jama v Raskovcu	Spodmol, kevdrc	geomorfp	državni	441649	89777	3
46480	Jama v Ravnah	Brezno	geomorfp	državni	395938	79587	3
42707	Jama v Rebrah	Poševno ali stopnjasto brezno	geomorfp	državni	426898	47166	3
42367	Jama v rebri	Brezno	geomorfp	državni	410502	35011	3
45075	Jama v Rebri	Poševno ali stopnjasto brezno	geomorfp	državni	423003	44411	3
40515	Jama v Redeljevi	Brezno	geomorfp	državni	394027	74987	3
53590	Jama v Repišču	Brezno občasni ponor	geomorfp	državni	471911	63334	3
40165	Jama v Repljah	Jama z breznom in etažami, poševna jama	geomorfp	državni	435962	61793	3
51852	Jama v Ringlu	Poševno ali stopnjasto brezno	geomorfp	državni	484650	126081	3
42465	Jama v Rjavem hribu	Jama z breznom in etažami, poševna jama	geomorfp	državni	425328	76937	3

Ident.št.	Ime	Kratka oznaka	Zvrst	Pomen	Koordinata E	Koordinata N	režim vstopa
43783	Jama v robidi	Jama z breznom in etažami, poševna jama	geomorfp	državni	413490	45745	3
50969	Jama v Robidnici	Jama z breznom in etažami, poševna jama	geomorfp	državni	517941	68897	3
43119	Jama v robidovju	Jama z breznom in etažami, poševna jama	geomorfp	državni	412853	61007	3
42081	Jama v Rovtah	Spodmol, kevdrc	geomorfp	državni	436689	94437	3
51683	Jama v rudniku mangana pod Šmarjetno goro	Jama z breznom in etažami, poševna jama	geomorfp	državni	449548	122820	3
40836	Jama v rudniku Pri Štolnu	Jama z breznom in etažami, poševna jama	geomorfp	državni	400439	141908	3
43262	Jama v rudniškem laglerju	Brezno	geomorfp	državni	493453	58136	3
46161	Jama v Rugarskih klancih	Brezno	geomorfp	državni	500802	61405	3
45172	Jama v Runjevicah	Poševno ali stopnjasto brezno	geomorfp	državni	425198	42616	3
45074	Jama v Rupah	Poševno ali stopnjasto brezno	geomorfp	državni	420803	44061	3
40351	Jama v Rusovem talu	Brezno	geomorfp	državni	443039	84857	3
46271	Jama v ruševju	Brezno	geomorfp	državni	456578	50556	3
44361	Jama v Rutarjevem dolu	Jama z breznom in etažami, poševna jama	geomorfp	državni	484109	75366	3
41048	Jama v Rutu pod Kornom	Poševno ali stopnjasto brezno	geomorfp	državni	404147	107790	3
50049	Jama v Seksi gozdu	Jama z breznom in etažami, poševna jama	geomorfp	državni	434437	85826	3
49237	Jama v Selih	Brezno	geomorfp	državni	412538	52771	3
46479	Jama v Senožeti	Brezno	geomorfp	državni	400327	71367	3
50895	Jama v senožeti	Brezno z občasnim tokom	geomorfp	državni	414932	79443	3
46822	Jama v Sevških talih	Poševno ali stopnjasto brezno	geomorfp	državni	431902	64748	3
46432	Jama v Sivih dolinah	Spodmol, kevdrc	geomorfp	državni	461919	85341	3
44302	Jama v Skadulci	Jama stalni ponor	geomorfp	državni	453353	71166	3
48291	Jama v Skakalcih	Vodoravna jama	geomorfp	državni	403078	118578	3
40532	Jama v skalah	Jama občasni izvir	geomorfp	državni	454959	106527	3
49841	Jama v skalni dolini	Jama z breznom in etažami, poševna jama	geomorfp	državni	409526	75009	3
52748	Jama v skladih	Jama z breznom in etažami, poševna jama	geomorfp	državni	441859	87526	3
41014	Jama v Skotovih hrastnicah	Spodmol, kevdrc	geomorfp	državni	431555	76447	3
41753	Jama v Skrivcah	Spodmol, kevdrc	geomorfp	državni	419808	81787	3
44447	Jama v Slapcah	Jama občasni izvir	geomorfp	državni	395073	139227	3
41250	Jama v Smoljevskih hribih	Vodoravna jama	geomorfp	državni	435202	120042	3
41346	Jama v Socki	Spodmol, kevdrc	geomorfp	državni	520681	134485	3
45541	Jama v Sodolih	Jama z breznom in etažami, poševna jama	geomorfp	državni	470875	57725	3
40671	Jama v Sopoti	Jama z breznom in etažami, poševna jama	geomorfp	državni	434039	96087	3
42922	Jama v Srebotnici	Poševno ali stopnjasto brezno	geomorfp	državni	509839	85820	3
42132	Jama v Srednjem talu	Brezno	geomorfp	državni	475789	76306	3
41107	Jama v Srednjem Trmunu	Brezno	geomorfp	državni	418393	56065	3
42629	Jama v Srednjih vrtih	Jama z breznom in etažami, poševna jama	geomorfp	državni	445778	58086	3
41920	Jama v Stajah	Jama/brezno	geomorfp	državni	405148	71437	3
41249	Jama v Stari oselici	Jama/brezno	geomorfp	državni	428809	108017	3
44828	Jama v steni	Vodoravna jama	geomorfp	državni	510455	118658	3
44635	Jama v steni nad Pečnikom	Spodmol, kevdrc	geomorfp	državni	518482	164986	3
51615	Jama v steni Srednjega čela	Vodoravna jama	geomorfp	državni	385401	134169	3
43742	Jama v steni za Turncem	Spodmol, kevdrc	geomorfp	državni	412657	46376	3
44379	Jama v Stenicah	Vodoravna jama	geomorfp	državni	421948	74087	3
41985	Jama v Stopcah	Jama z breznom in etažami, poševna jama	geomorfp	državni	418007	58099	3
43123	Jama v Storžici	Poševno ali stopnjasto brezno	geomorfp	državni	407668	70077	3
48004	Jama v Stranski vasi	Spodmol, kevdrc	geomorfp	državni	517298	54715	3
40379	Jama v Strašilu	Jama z občasnim tokom	geomorfp	državni	413469	133332	3
45890	Jama v strelskem jarku	Brezno	geomorfp	državni	392908	81247	3
42359	Jama v strugi Lipovca	Brezno občasni ponor	geomorfp	državni	513691	81514	3
40818	Jama v studencu v Gornji Kanomlji	Jama stalni izvir	geomorfp	državni	415208	100487	3
52253	Jama v studenski Loki 1	Vodoravna jama	geomorfp	državni	437424	75355	3
52254	Jama v studenski Loki 2	Vodoravna jama	geomorfp	državni	438035	75185	3
52749	Jama v studenski Loki 3	Jama z breznom in etažami, poševna jama	geomorfp	državni	438553	74902	3
44303	Jama v Suhadolci	Jama stalni izvir	geomorfp	državni	453736	71032	3
52750	Jama v Suhem hribu	Poševno ali stopnjasto brezno	geomorfp	državni	488834	51152	3
46546	Jama v suhem potoku	Jama z breznom in etažami, poševna jama	geomorfp	državni	413138	74767	3
44082	Jama v Suhi rebri	Jama z breznom in etažami, poševna jama	geomorfp	državni	447028	51536	2
40535	Jama v Šahnu	Jama s stalnim tokom	geomorfp	državni	491049	54587	3
41097	Jama v Šebrjanki	Jama z breznom in etažami, poševna jama	geomorfp	državni	419493	58436	3
50693	Jama v Šikani	Jama z breznom in etažami, poševna jama	geomorfp	državni	508277	44572	3
47644	Jama v škrapljah	Brezno	geomorfp	državni	417198	61348	3
41096	Jama v Škrljici	Jama z breznom in etažami, poševna jama	geomorfp	državni	420418	58401	3
44098	Jama v Škrlovi griži	Brezno	geomorfp	državni	413238	68337	3
49515	Jama v Šmarnem griču	Brezno	geomorfp	državni	464315	58461	3
42129	Jama v Šolskem talu	Brezno	geomorfp	državni	475809	76246	3
53531	Jama v Španovem rovtu	Vodoravna jama	geomorfp	državni	433005	131553	3
40633	Jama v Štegini	Spodmol, kevdrc	geomorfp	državni	528762	91349	3
40983	Jama v Štrfu	Spodmol, kevdrc	geomorfp	državni	455293	52166	2
48507	Jama v Štrkljevici	Spodmol, kevdrc	geomorfp	državni	414742	42566	3
40306	Jama v Štucah	Vodoravna jama	geomorfp	državni	441729	125437	3
54687	Jama v Štukih	Spodmol, kevdrc	geomorfp	državni	488674	71391	3
40678	Jama v Štuncu	Jama z breznom in etažami, poševna jama	geomorfp	državni	493320	107906	3
47529	Jama v Šumajšču	Brezno	geomorfp	državni	391887	78421	3
46526	Jama v Taborski steni	Spodmol, kevdrc	geomorfp	državni	478159	48792	3
50536	Jama v Tevčah	Jama občasni izvir	geomorfp	državni	522998	111869	3
40982	Jama v Tjuri	Spodmol, kevdrc	geomorfp	državni	457792	51113	3
44633	Jama v Tonkovem gozdu	Brezno	geomorfp	državni	491530	113626	3
47176	Jama v Topli dolini	Brezno	geomorfp	državni	418956	59231	3
41809	Jama v Topličicah	Jama občasni ponor	geomorfp	državni	508359	51613	3
44339	Jama v Toscu	Jama/brezno	geomorfp	državni	413479	135138	3
54294	Jama v travi	Jama z breznom in etažami, poševna jama	geomorfp	državni	512456	60777	3
42916	Jama v Trepetličju	Jama z breznom in etažami, poševna jama	geomorfp	državni	442778	82787	3
42174	Jama v Trnjih	Vodoravna jama	geomorfp	državni	425139	99947	3
48526	Jama v tunelu Kastelec	Jama z breznom in etažami, poševna jama	geomorfp	državni	413415	50007	2
42153	Jama v Turnskem gozdu	Jama z breznom in etažami, poševna jama	geomorfp	državni	508880	137987	3
40037	Jama v udorni dolini	Spodmol, kevdrc	geomorfp	državni	441889	89491	3
40281	Jama v Ukencah	Jama z breznom in etažami, poševna jama	geomorfp	državni	412138	62017	3
40346	Jama v Ukmarjevem dolu	Brezno	geomorfp	državni	411733	61497	3
52125	Jama v useku ceste na Samotorico	Brezno	geomorfp	državni	442809	98857	3
42186	Jama v Ušivcu	Vodoravna jama	geomorfp	državni	503687	85377	3
53205	Jama v Ušivih jamah	Jama z breznom in etažami, poševna jama	geomorfp	državni	497142	57315	3
47964	Jama v Varvanju	Spodmol, kevdrc	geomorfp	državni	470650	131477	3
42472	Jama v Velbanci	Jama z breznom in etažami, poševna jama	geomorfp	državni	434103	66511	3
42786	Jama v Velikem Dolcu	Poševno ali stopnjasto brezno	geomorfp	državni	443515	82422	3
51853	Jama v Velikem vrhu	Jama z breznom in etažami, poševna jama	geomorfp	državni	487661	123395	3
50884	Jama v Veliki dolini	Jama z breznom in etažami, poševna jama	geomorfp	državni	414953	67410	3
44400	Jama v Veliki drči	Jama z breznom in etažami, poševna jama	geomorfp	državni	420718	76597	3
47808	Jama v Veliki jami	Spodmol, kevdrc	geomorfp	državni	442989	86487	3
40560	Jama v veliki Smrečnici	Spodmol, kevdrc	geomorfp	državni	441018	82777	3
40251	Jama v Velikih Lokah	Jama občasni ponor	geomorfp	državni	444015	79013	3
51484	Jama v vilinskem gozdu	Jama z breznom in etažami, poševna jama	geomorfp	državni	434662	39892	3
47751	Jama v Vincarški grapi	Spodmol, kevdrc	geomorfp	državni	444269	113927	3
46035	Jama v vinogradu	Poševno ali stopnjasto brezno	geomorfp	državni	513994	78020	3
50917	Jama v vipavskem kamnolomu	Jama z breznom in etažami, poševna jama	geomorfp	državni	419592	78717	3
48868	Jama v Visokem	Jama z breznom in etažami, poševna jama	geomorfp	državni	458893	67236	3
44389	Jama v Volčjaku	Poševno ali stopnjasto brezno	geomorfp	državni	411698	58947	3
42323	Jama v Voličini	Jama s stalnim tokom	geomorfp	državni	561232	157459	3
47094	Jama v Volnici	Vodoravna jama	geomorfp	državni	384933	102633	3
42452	Jama v Votlem brdu	Spodmol, kevdrc	geomorfp	državni	426025	91657	3
40116	Jama v Vranji peči	Jama stalni izvir	geomorfp	državni	439755	94990	3
44395	Jama v Vršičkih	Brezno	geomorfp	državni	414868	60887	3
43427	Jama v vrtačah	Jama z breznom in etažami, poševna jama	geomorfp	državni	523178	38535	3
50150	Jama v vrtači	Spodmol, kevdrc	geomorfp	državni	492559	53262	3
42108	Jama v vrtači nad Dolenjsko jamo	Vodoravna jama	geomorfp	državni	442248	40406	3
42442	Jama v Vrteh	Vodoravna jama	geomorfp	državni	435957	61784	3
45359	Jama v Zagolem vrhu	Jama z breznom in etažami, poševna jama	geomorfp	državni	399678	78407	3
50187	Jama v Zagori	Poševno ali stopnjasto brezno	geomorfp	državni	437012	81217	3
50188	Jama v Zagori 2	Jama z breznom in etažami, poševna jama	geomorfp	državni	436959	80699	3
49963	Jama v Zagrižah	Spodmol, kevdrc	geomorfp	državni	390442	81129	3
50059	Jama v Zajčniku	Poševno ali stopnjasto brezno	geomorfp	državni	407578	73327	3
52155	Jama v Zakotku	Spodmol, kevdrc	geomorfp	državni	449912	86735	3
41104	Jama v Zakožljevcu	Brezno	geomorfp	državni	418848	57886	3
44064	Jama v Zali	Spodmol, kevdrc	geomorfp	državni	426348	92287	3
51115	Jama v Zaliscu	Brezno	geomorfp	državni	494893	80722	3
52255	Jama v Zamuhovcu	Jama z breznom in etažami, poševna jama	geomorfp	državni	445653	87386	3
46436	Jama v Zasčakih	Vodoravna jama	geomorfp	državni	456145	91070	3
44943	Jama v Zaslonah	Brezno	geomorfp	državni	420978	45386	3
44941	Jama v Zastajci	Poševno ali stopnjasto brezno	geomorfp	državni	420803	44536	3
44963	Jama v Zavodih	Jama z breznom in etažami, poševna jama	geomorfp	državni	410249	64127	3

Ident.št.	Ime	Kratka oznaka	Zvrst	Pomen	Koordinata E	Koordinata N	režim vstopa
46132	Jama v Završki dolini	Vodoravna jama	geomorfp	državni	525520	92460	3
44945	Jama v Zavrhu	Jama z breznom in etažami, poševna jama	geomorfp	državni	427028	42761	3
50444	Jama v Zavrtlah	Jama z breznom in etažami, poševna jama	geomorfp	državni	417669	51080	3
44216	Jama v Zidaletovih pečeh	Spodmol, kevdrc	geomorfp	državni	501697	135159	3
43784	Jama v Zjati	Jama z breznom in etažami, poševna jama	geomorfp	državni	414617	43406	3
42648	Jama v Ždinku	Spodmol, kevdrc	geomorfp	državni	442233	61958	3
42139	Jama v železniškem useku	Poševno ali stopnjasto brezno	geomorfp	državni	473849	78806	3
52415	Jama v Žibernovi ogradi	Jama z breznom in etažami, poševna jama	geomorfp	državni	417618	61199	3
43514	Jama v Žiaboru	Jama občasni izvir	geomorfp, hidr	državni	496337	130476	3
42742	Jama V Žlebeh	Jama z občasnim tokom	geomorfp	državni	515004	77616	3
49880	Jama v Župjaku	Jama z breznom in etažami, poševna jama	geomorfp	državni	487779	92294	3
51529	Jama v Župnici	Jama z breznom in etažami, poševna jama	geomorfp	državni	510537	35036	3
44345	Jama v Žustkovem partu	Brezno	geomorfp	državni	410848	61752	3
47515	Jama v Žuštovšu	Brezno	geomorfp	državni	412798	86527	3
50106	Jama Varda	Vodoravna jama	geomorfp	državni	412336	49414	3
41185	Jama Velike Pece	Brezno	geomorfp	državni	487647	87040	3
43752	Jama velikih podkovnjakov	Spodmol, kevdrc	geomorfp	državni	414524	44423	3
53170	Jama Veriga	Jama z breznom in etažami, poševna jama	geomorfp	državni	410427	61497	3
42386	Jama Veternik	Jama z breznom in etažami, poševna jama	geomorfp	državni	450589	103317	3
51525	Jama Vlaka	Spodmol, kevdrc	geomorfp	državni	455453	137268	3
50413	Jama Vodica	Poševno ali stopnjasto brezno	geomorfp	državni	397697	103163	3
47030	Jama vojak	Jama z breznom in etažami, poševna jama	geomorfp	državni	489934	67014	3
49992	Jama Volčja stena	Spodmol, kevdrc	geomorfp	državni	498104	41962	3
41997	Jama vrh dolgega klanca	Vodoravna jama	geomorfp	državni	477885	57881	3
43706	Jama vrh Golega hriba	Jama z breznom in etažami, poševna jama	geomorfp	državni	410518	59877	3
41742	Jama vrh Krivcev	Spodmol, kevdrc	geomorfp	državni	432543	68357	3
47665	Jama XY	Vodoravna jama	geomorfp	državni	427148	73916	3
49211	Jama z agregatom	Vodoravna jama	geomorfp	državni	396961	74802	3
41052	Jama z dvojnim vhodom	Jama z breznom in etažami, poševna jama	geomorfp	državni	434724	66414	3
46472	Jama z dvorano	Vodoravna jama	geomorfp	državni	429270	140573	3
47476	Jama z lesenim dnom	Jama z breznom in etažami, poševna jama	geomorfp	državni	413298	92957	3
53794	Jama z mostom nad Kevdrom	Brezno	geomorfp	državni	505477	72883	3
53795	Jama z mostom pod Velikim vrhom	Poševno ali stopnjasto brezno	geomorfp	državni	425528	92393	3
53319	Jama z mostom pri lovski koči Ravne	Brezno	geomorfp	državni	481117	46714	3
51085	Jama z naravnim mostom	Jama z breznom in etažami, poševna jama	geomorfp	državni	456699	86246	3
53492	Jama z netopirjem	Brezno	geomorfp	državni	457649	90260	3
51203	Jama z nogo	Jama z breznom in etažami, poševna jama	geomorfp	državni	414257	47858	3
50018	Jama z razgledom	Jama z breznom in etažami, poševna jama	geomorfp	državni	386003	136432	3
50650	Jama z razgledom	Jama z breznom in etažami, poševna jama	geomorfp	državni	421326	122389	3
50881	Jama z rogmi	Jama z breznom in etažami, poševna jama	geomorfp	državni	457973	90506	3
52991	Jama z zidom	Jama z breznom in etažami, poševna jama	geomorfp	državni	494420	63153	3
52467	Jama za Boljunovim vrhom	Brezno	geomorfp	državni	426643	73598	3
40016	Jama za Bukovim vrhom	Poševno ali stopnjasto brezno	geomorfp	državni	444558	87358	2
49321	Jama za Cesarskim vrhom	Brezno	geomorfp	državni	442137	89807	3
48026	Jama za gostilno	Vodoravna jama	geomorfp	državni	512810	130600	3
44403	Jama za Gradiščem	Jama z breznom in etažami, poševna jama	geomorfp	državni	420128	77567	3
40574	Jama za gradom Luknja	Spodmol, kevdrc	geomorfp	državni	507449	75322	3
50024	Jama za gradom Turn	Vodoravna jama	geomorfp	državni	509132	137816	3
41987	Jama za Grebencem	Vodoravna jama	geomorfp	državni	423428	93427	3
41741	Jama za Hramom	Jama z breznom in etažami, poševna jama	geomorfp	državni	429763	76774	3
42639	Jama za hribom	Poševno ali stopnjasto brezno	geomorfp	državni	443699	60139	3
42041	Jama za Hudim lazom 1	Jama z breznom in etažami, poševna jama	geomorfp	državni	435989	105637	3
41544	Jama za Kačjim gradom	Jama z breznom in etažami, poševna jama	geomorfp	državni	422028	95487	3
40986	Jama za Kalvarijo	Brezno	geomorfp	državni	456388	53214	3
53646	Jama za Klečkom	Jama z breznom in etažami, poševna jama	geomorfp	državni	426228	75361	3
53796	Jama za Klobučarjem	Vodoravna jama	geomorfp	državni	423104	91769	3
51496	Jama za konjskim koritom	Brezno	geomorfp	državni	403660	71274	3
40642	Jama za križem	Vodoravna jama	geomorfp	državni	407929	129328	2
41224	Jama za Lazami	Vodokazno brezno	geomorfp	državni	456315	69299	3
42109	Jama za Lisičino	Brezno	geomorfp	državni	442968	38896	3
49586	Jama za lovsko kočo v Prangerju	Jama z breznom in etažami, poševna jama	geomorfp	državni	445636	81739	3
44179	Jama za Malim bregom	Jama z breznom in etažami, poševna jama	geomorfp	državni	466630	124487	3
54546	Jama za Malo Kavko	Jama z breznom in etažami, poševna jama	geomorfp	državni	465956	62576	3
52147	Jama za obračališčem 1	Vodoravna jama	geomorfp	državni	484916	54606	3
52148	Jama za obračališčem 2	Jama z breznom in etažami, poševna jama	geomorfp	državni	484904	54646	3
53797	Jama za Prestranskim hribom	Vodoravna jama	geomorfp	državni	434351	66548	3
46297	Jama za Ravnami	Jama z občasnim tokom	geomorfp	državni	409338	120848	3
41015	Jama za Ravnicami	Jama z breznom in etažami, poševna jama	geomorfp	državni	432012	75927	3
41240	Jama za Roštom	Jama/brezno	geomorfp	državni	426699	119588	3
53320	Jama za Samotarjevim hribom	Jama z breznom in etažami, poševna jama	geomorfp	državni	488000	72802	3
45221	Jama za skalco	Jama z breznom in etažami, poševna jama	geomorfp	državni	377998	120938	3
49241	Jama za sodom	Spodmol, kevdrc	geomorfp	državni	431438	41503	3
41118	Jama za Stajah	Jama z breznom in etažami, poševna jama	geomorfp	državni	418929	58815	3
41794	Jama za Škacovo senožetjo	Jama z breznom in etažami, poševna jama	geomorfp	državni	438901	66937	3
44549	Jama za Šteberkom	Jama z občasnim tokom	geomorfp	državni	457355	67728	3
40725	Jama za Tišlerjevim kalom	Brezno	geomorfp	državni	404313	91712	3
51684	Jama za Tišlerjevim kalom 2	Brezno	geomorfp	državni	404322	91727	3
41624	Jama za Tolstim vrhom	Jama z breznom in etažami, poševna jama	geomorfp	državni	433193	68236	3
52564	Jama za tunelom	Poševno ali stopnjasto brezno	geomorfp	državni	512597	138837	3
40644	Jama za Vahtam	Vodoravna jama	geomorfp	državni	410229	129288	3
53897	Jama za Veliko gričo	Brezno	geomorfp	državni	473003	129255	3
50717	Jama za vlako	Brezno	geomorfp	državni	483814	55986	3
41865	Jama Za vrhmi	Brezno	geomorfp	državni	476508	72906	3
54348	Jama za Zajčjim vrhom	Brezno	geomorfp	državni	456174	70236	3
51845	Jama za zidom pri Partizanki	Vodoravna jama	geomorfp	državni	412796	40518	3
46820	Jama zahodno od Risnika	Spodmol, kevdrc	geomorfp	državni	431398	63776	3
48273	Jama zahodno od starih Klaričev	Spodmol, kevdrc	geomorfp	državni	391574	75307	3
53898	Jama zahodno od Škrilj	Vodoravna jama	geomorfp	državni	476293	70664	3
48555	Jama zavitih stalaktitov	Jama z breznom in etažami, poševna jama	geomorfp	državni	510890	65816	3
48655	Jama zdrobljenih kosti	Jama z breznom in etažami, poševna jama	geomorfp	državni	494154	56510	3
47367	Jama Zvirče	Jama z breznom in etažami, poševna jama	geomorfp	državni	487820	71510	3
40905	Jama Žerovniščica	Jama stalni izvir	geomorfp	državni	456160	69420	3
49771	Jama živali smetarke	Jama z breznom in etažami, poševna jama	geomorfp	državni	445924	72535	3
53601	Jamarsko razgledišče na Petkove njive	Vodoravna jama	geomorfp	državni	472024	135252	3
50395	Jambreg	Brezno	geomorfp	državni	437951	78572	3
46266	Jamca pod vodohramom	Jama z breznom in etažami, poševna jama	geomorfp	državni	396328	96987	3
48810	Jamca pri Sečinah	Brezno	geomorfp	državni	434328	39951	3
40344	Jame dvojčki pri Vranji jami	Brezno	geomorfp	državni	441590	81843	3
50248	Jamelčeva jama	Jama z breznom in etažami, poševna jama	geomorfp	državni	395169	77308	3
44684	Jamica	Jama z breznom in etažami, poševna jama	geomorfp	državni	498665	59922	3
45470	Jamica	Jama z breznom in etažami, poševna jama	geomorfp	državni	500820	70613	3
49343	Jamica	Spodmol, kevdrc	geomorfp	državni	428678	90407	3
49792	Jamica Marije Terezije	Spodmol, kevdrc	geomorfp	državni	407718	69043	3
49522	Jamica nad izvirom	Jama z občasnim tokom	geomorfp	državni	468579	78636	3
54404	Jamica nad mogočno bukvijo	Jama z breznom in etažami, poševna jama	geomorfp	državni	525226	133533	3
51441	Jamica tolažbe	Jama z breznom in etažami, poševna jama	geomorfp	državni	403897	75650	3
52914	Jamica v Grahovskem gozdu	Jama z breznom in etažami, poševna jama	geomorfp	državni	451635	64828	3
48063	Jamica v Parteh	Poševno ali stopnjasto brezno	geomorfp	državni	393867	76948	3
51187	Jamica v Šeštulcah	Jama z breznom in etažami, poševna jama	geomorfp	državni	402473	75147	3
45771	Jamica v Vogencah	Brezno	geomorfp	državni	420873	46821	3
47150	Jamnica	Brezno	geomorfp	državni	414158	67567	3
40107	Jamovka	Vodoravna jama	geomorfp	državni	448865	85020	2
53385	Jamska savna nad Tremerjem	Vodoravna jama	geomorfp	državni	518238	118356	3
47637	Jamski biseri	Jama z breznom in etažami, poševna jama	geomorfp	državni	428789	76634	3
54036	Jamski bunker nad Vranskim	Vodoravna jama	geomorfp	državni	496340	123126	3
51485	Jamsko okolje	Jama z breznom in etažami, poševna jama	geomorfp	državni	434758	39893	3
53899	Jamščica	Vodoravna jama	geomorfp	državni	462656	110972	3
49835	Jamurica na I področju	Jama z breznom in etažami, poševna jama	geomorfp	državni	382184	133728	3
42106	Jančarica	Spodmol, kevdrc	geomorfp	državni	442205	40476	3
42703	Jančerejska jama	Poševno ali stopnjasto brezno	geomorfp	državni	424308	45226	3
42134	Jančja jama	Poševno ali stopnjasto brezno	geomorfp	državni	474989	75499	3
42302	Jančna jama	Jama z breznom in etažami, poševna jama	geomorfp	državni	477670	84206	3
46705	Janežkova jama pri Cesti	Brezno	geomorfp	državni	474729	81786	3
53386	Janezov meander	Vodoravna jama	geomorfp	državni	492533	136720	3
52877	Janezov nihaj	Jama z breznom in etažami, poševna jama	geomorfp	državni	433786	40183	3
46563	Janežičeva jama	Vodoravna jama	geomorfp	državni	485799	89856	3
44568	Janežičevo brezno	Brezno	geomorfp	državni	462029	87706	3
40148	Janežkova jama	Jama z breznom in etažami, poševna jama	geomorfp	državni	468675	67633	3
41341	Janharjeva jama	Jama občasni izvir	geomorfp	državni	454678	115290	3

Ident.št.	Ime	Kratka oznaka	Zvrst	Pomen	Koordinata E	Koordinata N	režim vstopa
40933	Janičja jama	Jama z breznom in etažami, poševna jama	geomorfp	državni	425013	46105	3
49020	Jankarjeva Plesa	Jama z breznom in etažami, poševna jama	geomorfp	državni	439366	93792	3
48042	Jankotova jama	Jama z breznom in etažami, poševna jama	geomorfp	državni	509756	40614	3
40618	Jankotovo brezno	Brezno	geomorfp	državni	447548	80706	3
43555	Jankotovo brezno v Suhem hribu	Poševno ali stopnjasto brezno	geomorfp	državni	442429	88087	3
43610	Jankovičevo brezno	Poševno ali stopnjasto brezno	geomorfp	državni	412763	61032	3
48836	Januarska trobentica	Jama z breznom in etažami, poševna jama	geomorfp	državni	488668	44965	3
43537	Janžansko brezno	Brezno	geomorfp	državni	499545	128086	3
46636	Japljevo brezno	Brezno	geomorfp	državni	409569	129128	3
47691	Japodska jama	Spodmol, kevdrc	geomorfp	državni	443588	49226	3
51553	Japonka	Jama z breznom in etažami, poševna jama	geomorfp	državni	430848	130015	3
51493	Jarkovičeva klet	Brezno	geomorfp	državni	533984	77536	3
53545	Jasminina jama	Brezno	geomorfp	državni	494132	58338	3
53546	Jasna	Poševno ali stopnjasto brezno	geomorfp	državni	494482	59350	3
49884	Jasnica	Jama z breznom in etažami, poševna jama	geomorfp	državni	482720	61580	3
53547	Jasnica 2	Jama z breznom in etažami, poševna jama	geomorfp	državni	482713	61586	3
43177	Jastrebinca	Poševno ali stopnjasto brezno	geomorfp	državni	521426	59059	3
47016	Jašek	Brezno	geomorfp	državni	487428	64786	3
47286	Jašek ob vojaški cesti	Brezno	geomorfp	državni	445954	84082	3
48051	Jašek sv. Jožefa in sv. Frančiška	Jama z breznom in etažami, poševna jama	geomorfp	državni	429830	122561	3
46141	Jauharsko brezno	Brezno	geomorfp	državni	481249	78706	3
48486	Javorjevo brezno	Brezno	geomorfp	državni	410218	91237	3
50357	Javorniška jama	Poševno ali stopnjasto brezno	geomorfp	državni	446970	70735	3
53671	Javorniška jama	Brezno	geomorfp	državni	445446	122062	3
41563	Javorniško brezno 1	Brezno	geomorfp	državni	441103	70576	3
41089	Javorska jama	Jama stalni izvir	geomorfp	državni	504252	99330	3
50157	Jazbec 1	Brezno	geomorfp	državni	497087	64588	3
50158	Jazbec 2	Brezno	geomorfp	državni	496423	63995	3
50514	Jazbec 3	Brezno	geomorfp	državni	496147	63730	3
50515	Jazbec 4	Brezno	geomorfp	državni	496131	63685	3
51170	Jazbec 5	Brezno	geomorfp	državni	496331	63988	3
51171	Jazbec 6	Jama z breznom in etažami, poševna jama	geomorfp	državni	496248	64218	3
51172	Jazbec 7	Jama z breznom in etažami, poševna jama	geomorfp	državni	496690	63767	3
51173	Jazbec 8	Brezno	geomorfp	državni	496658	63784	3
51174	Jazbec 9	Poševno ali stopnjasto brezno	geomorfp	državni	496651	63799	3
47687	Jazbečev brlog 1	Spodmol, kevdrc	geomorfp	državni	433348	40736	3
47680	Jazbečev brlog 2	Brezno	geomorfp	državni	433398	40686	3
54349	Jazbečev dom	Vodoravna jama	geomorfp	državni	430941	63964	3
53983	Jazbečeva jama na Ljubnu	Jama z breznom in etažami, poševna jama	geomorfp	državni	508486	67211	3
51539	Jazbečeva jama sredi Loze	Brezno	geomorfp	državni	406149	67965	3
45558	Jazbečeva luknja	Vodoravna jama	geomorfp	državni	500996	62213	3
49857	Jazbečeva luknja nad drago	Vodoravna jama	geomorfp	državni	449744	111572	3
54507	Jazbečevo brezno	Brezno	geomorfp	državni	496715	64678	3
51591	Jazbečevo brezno 1	Brezno	geomorfp	državni	495779	64782	3
51592	Jazbečevo brezno 2	Brezno	geomorfp	državni	495833	64774	3
52336	Jazbečevo gnezdo	Vodoravna jama	geomorfp	državni	499328	136139	3
41024	Jazben	Jama s stalnim tokom, Jamski sistem	geomorfp	državni	396876	103973	3
41888	Jazben 1 na Avberskem	Brezno	geomorfp	državni	412145	70808	3
41889	Jazben 2 na Avberskem	Brezno	geomorfp	državni	412081	70767	3
42361	Jazbina	Vodoravna jama	geomorfp	državni	420092	56231	3
47323	Jazbina 1	Vodoravna jama	geomorfp	državni	479137	131088	3
46030	Jazbina 1 nad kasarno	Spodmol, kevdrc	geomorfp	državni	437458	72206	3
47324	Jazbina 2	Vodoravna jama	geomorfp	državni	479351	131053	3
46031	Jazbina 2 nad kasarno	Spodmol, kevdrc	geomorfp	državni	437368	72306	3
47325	Jazbina 3	Vodoravna jama	geomorfp	državni	479318	131014	3
46032	Jazbina 3 nad kasarno	Spodmol, kevdrc	geomorfp	državni	437348	72331	3
44088	Jazbina Fabijanca	Brezno	geomorfp	državni	410221	70130	3
43468	Jazbina jama	Jama občasni ponor ob občasnem toku	geomorfp	državni	497756	47358	3
49695	Jazbina nad Brejnicami	Jama z breznom in etažami, poševna jama	geomorfp	državni	448943	80387	3
46027	Jazbina nad cerkvijo	Spodmol, kevdrc	geomorfp	državni	437713	71931	3
40538	Jazbina nad Ložem	Jama z breznom in etažami, poševna jama	geomorfp	državni	458428	65776	3
51886	Jazbina nad Rašo	Spodmol, kevdrc	geomorfp	državni	418568	67492	3
43913	Jazbina pod mestnim vrhom	Spodmol, kevdrc	geomorfp	državni	488453	53561	3
48178	Jazbina pri Črni jami	Spodmol, kevdrc	geomorfp	državni	497737	81094	3
52907	Jazbina pri pastirskih hiškah	Spodmol, kevdrc	geomorfp	državni	401164	77896	3
40114	Jazbina pri Podturnu	Vodoravna jama	geomorfp	državni	502822	67444	2
40895	Jazbina pri Prestranku	Jama z breznom in etažami, poševna jama	geomorfp	državni	435453	66136	3
46194	Jazbina v Ravni	Spodmol, kevdrc	geomorfp	državni	418188	59606	3
46280	Jazbina v Rovnjah	Jamski sistem, Jama z breznom in etažami, poševna jama	geomorfp	državni	420439	49789	2
45171	Jazbina v Runjevicah	Jama z breznom in etažami, poševna jama	geomorfp	državni	425108	42526	3
45649	Jazbine	Poševno ali stopnjasto brezno	geomorfp	državni	426558	45126	3
46729	Jazbine	Spodmol, kevdrc	geomorfp	državni	479328	45296	3
46732	Jazbine 2	Spodmol, kevdrc	geomorfp	državni	479718	44931	3
44388	Jazbinka	Spodmol, kevdrc	geomorfp	državni	487265	62357	3
49926	Je 1 (Jegno)	Brezno	geomorfp	državni	420038	46186	3
40403	Jebačinka 1	Poševno ali stopnjasto brezno	geomorfp	državni	412693	61467	3
41944	Jebačinka 2	Jama z breznom in etažami, poševna jama	geomorfp	državni	412688	61512	3
50058	Jebenti Šebalk	Brezno	geomorfp	državni	428908	90555	3
42401	Jegliška jama	Jama z breznom in etažami, poševna jama	geomorfp	državni	413567	45646	3
49629	Jelen brdo	Poševno ali stopnjasto brezno, Jama z breznom in etažami, poševna jama	geomorfp	državni	480914	48745	3
40974	Jelenca	Poševno ali stopnjasto brezno	geomorfp	državni	407528	74332	3
44571	Jelenca	Vodoravna jama	geomorfp	državni	506561	69374	3
45144	Jelenca	Poševno ali stopnjasto brezno	geomorfp	državni	502910	65370	3
40365	Jelenca jama	Spodmol, kevdrc	geomorfp	državni	454749	105917	3
41058	Jelenca na Kekovem	Brezno	geomorfp	državni	501253	80491	3
47402	Jelenček	Brezno	geomorfp	državni	430678	123454	3
50488	Jelenček Niko	Jama z breznom in etažami, poševna jama	geomorfp	državni	505039	45353	3
54012	Jelenčevka	Vodoravna jama	geomorfp	državni	480796	77922	3
49737	Jelendol 1	Brezno	geomorfp	državni	502423	62898	3
49738	Jelendol 2	Brezno	geomorfp	državni	502484	62966	3
49739	Jelendol 3	Brezno	geomorfp	državni	502485	63001	3
53932	Jelendolka	Poševno ali stopnjasto brezno	geomorfp	državni	501781	63125	3
44245	Jelenica	Brezno	geomorfp	državni	456031	55366	3
53720	Jelenica 1	Brezno	geomorfp	državni	502231	60858	3
54255	Jelenica 10	Brezno	geomorfp	državni	502799	60301	3
54256	Jelenica 11	Brezno	geomorfp	državni	502494	60260	3
53721	Jelenica 2	Brezno	geomorfp	državni	502409	60742	3
53722	Jelenica 3	Brezno	geomorfp	državni	502541	60708	3
53984	Jelenica 4	Brezno	geomorfp	državni	503189	60302	3
54250	Jelenica 5	Brezno	geomorfp	državni	501517	60825	3
54251	Jelenica 6	Brezno	geomorfp	državni	501570	60816	3
54252	Jelenica 7	Brezno	geomorfp	državni	501595	60785	3
54253	Jelenica 8	Brezno	geomorfp	državni	501659	60637	3
54254	Jelenica 9	Brezno	geomorfp	državni	502745	60313	3
53548	Jeleniško brezno	Brezno	geomorfp	državni	501663	60662	3
41283	Jelenja jama	Vodoravna jama	geomorfp	državni	484414	52451	3
41796	Jelenja jama	Jama s stalnim tokom	geomorfp	državni	519425	49279	3
49053	Jelenja jama	Brezno občasni ponor	geomorfp	državni	488852	41430	3
52367	Jelenjak	Brezno	geomorfp	državni	474246	60590	3
52751	Jelenov dvorec	Brezno	geomorfp	državni	487010	54807	3
49049	Jelenov grob	Brezno	geomorfp	državni	498772	65626	3
49449	Jelenov grob na Židovcu	Brezno	geomorfp	državni	507374	45611	3
54508	Jelenov hodnik	Brezno	geomorfp	državni	500904	61948	3
46512	Jelenov jezik	Brezno	geomorfp	državni	484419	66251	3
47754	Jelenov jezik	Brezno	geomorfp	državni	430119	77355	3
44888	Jelenov rog	Vodoravna jama	geomorfp	državni	495916	116399	3
52337	Jelenov skozenjc	Vodoravna jama	geomorfp	državni	494527	140179	3
50865	Jelenov spodmol	Spodmol, kevdrc	geomorfp	državni	486395	52764	3
51939	Jelenov spodmol	Jama z breznom in etažami, poševna jama	geomorfp	državni	432929	129482	3
45930	Jelenova jama	Brezno	geomorfp	državni	452803	49536	3
47999	Jelenova jama na Jelenici	Brezno	geomorfp	državni	501720	60894	3
46511	Jelenova kostnica	Brezno	geomorfp	državni	484223	67351	3
51915	Jelenova ordinacija	Jama z breznom in etažami, poševna jama	geomorfp	državni	434676	38787	3
44653	Jelenovo brezno	Brezno	geomorfp	državni	505301	73929	3
45472	Jelenovo brezno	Brezno	geomorfp	državni	501172	69577	3
45504	Jelenovo brezno 1	Poševno ali stopnjasto brezno	geomorfp	državni	452398	45806	3
45758	Jelenovo brezno 10	Brezno	geomorfp	državni	452488	45746	3
53321	Jelenovo brezno 11	Brezno	geomorfp	državni	452115	45850	3
45750	Jelenovo brezno 2	Spodmol, kevdrc	geomorfp	državni	452358	45776	3

Ident.št.	Ime	Kratka oznaka	Zvrst	Pomen	Koordinata E	Koordinata N	režim vstopa
45751	Jelenovo brezno 3	Spodmol, kevdrc	geomorfp	državni	452368	45766	3
45752	Jelenovo brezno 4	Spodmol, kevdrc	geomorfp	državni	452468	45746	3
45753	Jelenovo brezno 5	Brezno, Brezno s snegom	geomorfp	državni	452478	45746	3
45754	Jelenovo brezno 6	Poševno ali stopnjasto brezno	geomorfp	državni	452498	45786	3
45755	Jelenovo brezno 7	Brezno, Brezno s snegom	geomorfp	državni	452513	45746	3
45756	Jelenovo brezno 8	Brezno	geomorfp	državni	452508	45686	3
45757	Jelenovo brezno 9	Spodmol, kevdrc	geomorfp	državni	452498	45591	3
53042	Jelenovo korito	Poševno ali stopnjasto brezno	geomorfp	državni	487693	53379	3
40026	Jelenska jama	Jama stalni izvir	geomorfp	državni	450006	86661	3
41259	Jelenska zijalka	Jama z breznom in etažami, poševna jama	geomorfp	državni	482398	141258	3
45826	Jelenskok	Spodmol, kevdrc	geomorfp	državni	522719	68945	3
41144	Jelihovec	Jama z breznom in etažami, poševna jama	geomorfp	državni	419128	53146	3
43922	Jelka	Jama z občasnim tokom	geomorfp	državni	489316	52752	3
40727	Jelovička jama	Jama občasni izvir ob stalnem toku	geomorfp	državni	492938	42242	2
52752	Jelovo brezno	Brezno	geomorfp	državni	406749	90093	3
44991	Jelušca	Brezno	geomorfp	državni	516508	63952	3
41655	Jenčkov brezen	Brezno	geomorfp	državni	430818	76307	3
52753	Jenga	Poševno ali stopnjasto brezno	geomorfp	državni	453209	47053	3
47107	Jensova jama	Brezno	geomorfp	državni	395714	76068	3
43854	Jeralovo brezno	Jama z breznom in etažami, poševna jama	geomorfp	državni	441804	125237	2
40803	Jeranovo brezno	Brezno	geomorfp	državni	459485	115117	3
45294	Jerčkina jama	Spodmol, kevdrc	geomorfp	državni	465008	55696	3
45728	Jerčova golobšna jama	Poševno ali stopnjasto brezno	geomorfp	državni	446052	79745	3
45018	Jerebička jama	Brezno	geomorfp	državni	475630	131486	3
40483	Jerekov brlog	Vodoravna jama	geomorfp	državni	496305	126902	3
40926	Jerglovec	Vodoravna jama	geomorfp	državni	434833	66063	3
41115	Jerinova jama	Jama z breznom in etažami, poševna jama	geomorfp	državni	418913	53966	3
44362	Jerinova jama	Spodmol, kevdrc	geomorfp	državni	479912	80179	3
40023	Jerinovec	Jama z breznom in etažami, poševna jama	geomorfp	državni	445231	86847	3
41398	Jerinščevka	Jama z breznom in etažami, poševna jama	geomorfp	državni	416433	48015	3
40954	Jeriševa jama	Poševno ali stopnjasto brezno	geomorfp	državni	414413	70652	2
45203	Jeriševa jama	Jama z breznom in etažami, poševna jama	geomorfp	državni	442748	81097	3
48450	Jermanov turn 1	Spodmol, kevdrc	geomorfp	državni	465695	131068	3
51113	Jermanova jama v Cerju	Jama z breznom in etažami, poševna jama	geomorfp	državni	513356	53370	3
46945	Jernejčeva lezika	Jama občasni izvir	geomorfp	državni	406969	128518	3
45841	Jernejčkov skedenjc	Spodmol, kevdrc	geomorfp	državni	492141	70074	3
40929	Jernejeva jama	Vodoravna jama	geomorfp	državni	434828	65306	3
48825	Jernejeva polšna	Brezno	geomorfp	državni	506879	69210	3
53476	Jernetov brezen	Brezno	geomorfp	državni	401816	72813	3
44413	Jernikovo brezno	Poševno ali stopnjasto brezno	geomorfp	državni	405498	70967	3
42579	Jeršičevo brezno	Poševno ali stopnjasto brezno	geomorfp	državni	474010	123176	3
42564	Jeseniško brezno	Brezno	geomorfp	državni	456728	86151	3
41228	Jesenja jama	Jama/brezno	geomorfp	državni	421129	132288	3
48054	Jesenovc 1	Brezno	geomorfp	državni	431159	124078	3
48055	Jesenovc 2	Brezno	geomorfp	državni	431159	124068	3
48056	Jesenovc 3	Poševno ali stopnjasto brezno	geomorfp	državni	431119	124088	3
48057	Jesenovc 4	Poševno ali stopnjasto brezno	geomorfp	državni	430809	123968	3
48058	Jesenovc 5	Brezno s stalnim ledom	geomorfp	državni	430869	124008	3
42866	Jesenovka	Brezno	geomorfp	državni	507366	44246	3
51865	Jesenovka	Vodoravna jama	geomorfp	državni	446073	86908	3
46662	Jesenska jama	Poševno ali stopnjasto brezno	geomorfp	državni	465630	132987	3
40355	Jespa	Jama s stalnim ledom	geomorfp	državni	485500	124916	3
53062	Jezerce nad Sodnekom	Jama občasni izvir ob stalnem toku	geomorfp	državni	496181	130471	3
45779	Jezerine	Jama z breznom in etažami, poševna jama, Jama občasni ponor	geomorfp	državni	428568	46346	3
51989	Jezernica	Jama z breznom in etažami, poševna jama	geomorfp	državni	495506	57461	3
54134	Jezernik	Vodoravna jama	geomorfp	državni	413489	122731	3
54569	Jezernikovo brezno	Brezno	geomorfp	državni	498612	129196	3
48807	Jezero v Lahinji	Jama stalni izvir	geomorfp	državni	516135	44551	3
52754	Jezerski kevderc	Jama z breznom in etažami, poševna jama	geomorfp	državni	456943	92548	3
48307	Jezeršica	Brezno	geomorfp	državni	456039	91823	3
54295	Jezna sova	Brezno	geomorfp	državni	512736	61157	3
43470	Jeznikova luknja	Jama stalni izvir	geomorfp	državni	512031	150636	3
50141	Jezusova cerkev	Brezno	geomorfp	državni	499696	48701	3
41535	Ježev brezen	Poševno ali stopnjasto brezno	geomorfp	državni	422178	102997	3
48481	Ježevka	Brezno	geomorfp	državni	443580	83712	3
52878	JFS 38	Brezno	geomorfp	državni	421320	44228	3
47755	Jimnyjeva jama	Brezno	geomorfp	državni	478379	85363	3
40552	Jiračkova pogrezlina	Jama z breznom in etažami, poševna jama	geomorfp	državni	513109	129113	3
50460	JKK 10 (Kanin)	Jama z breznom in etažami, poševna jama, Brezno s snegom	geomorfp	državni	381213	135903	3
50461	JKK 11 (Kanin)	Brezno s snegom	geomorfp	državni	381213	135992	3
50462	JKK 12 (Kanin)	Brezno s snegom	geomorfp	državni	381224	136001	3
50463	JKK 13 (Kanin)	Brezno	geomorfp	državni	381103	135697	3
50464	JKK 15 (Kanin)	Brezno s snegom	geomorfp	državni	381110	135707	3
50465	JKK 16 (Kanin)	Brezno	geomorfp	državni	381052	135713	3
49408	JKK 3 (Kanin)	Brezno s snegom	geomorfp	državni	380796	136153	3
49409	JKK 4 (Kanin)	Jama z breznom in etažami, poševna jama	geomorfp	državni	380781	136144	3
49410	JKK 5 (Kanin)	Spodmol, kevdrc	geomorfp	državni	381301	135299	3
49411	JKK 6 (Kanin)	Brezno s snegom	geomorfp	državni	380733	136137	3
49412	JKK 7 (Kanin)	Brezno s snegom	geomorfp	državni	380750	136144	3
50459	JKK 9 (Kanin)	Brezno	geomorfp	državni	380599	135560	3
49135	JKK1 (Kanin)	Jama z breznom in etažami, poševna jama	geomorfp	državni	380822	136130	3
49136	JKK2 (Kanin)	Poševno ali stopnjasto brezno	geomorfp	državni	380882	136034	3
47268	Jocova jama	Jama z breznom in etažami, poševna jama	geomorfp	državni	444155	86295	3
47932	Johanino brezno	Brezno	geomorfp	državni	468940	141177	3
49871	Jolbesloch	Jama z breznom in etažami, poševna jama	geomorfp	državni	486131	63436	3
49251	Jolbetov skret pri Skozenjcu G35/D22	Brezno	geomorfp	državni	432296	41216	3
51105	Jonina jama	Jama z breznom in etažami, poševna jama	geomorfp	državni	486149	90664	3
46644	Joščevo brezno	Brezno	geomorfp	državni	397738	97307	3
49068	Joškovo brezno	Brezno	geomorfp	državni	446117	80742	3
53151	Jošpekl	Jama s snegom	geomorfp	državni	413132	122883	3
40731	Jot Loch	Brezno	geomorfp	državni	492678	43660	3
49209	Jožefatovca	Brezno	geomorfp	državni	397161	74618	3
52537	Jožefovo brezno	Brezno	geomorfp	državni	478679	68303	3
41050	Jožetov spodmol	Vodoravna jama	geomorfp	državni	435403	65261	3
52409	Jožetov škorenj	Jama z breznom in etažami, poševna jama	geomorfp	državni	449749	44781	3
42200	Jožetovo brezno	Jama z breznom in etažami, poševna jama	geomorfp	državni	428528	87607	3
46309	Jožkovo brezno	Brezno	geomorfp	državni	482910	56016	3
45853	JP-6 (Planina Poljšak)	Spodmol, kevdrc	geomorfp	državni	476300	136782	3
45854	JP-8 (Planina Poljšak)	Brezno	geomorfp	državni	476300	137027	3
47833	JPGK 1	Brezno	geomorfp	državni	476930	133226	3
47834	JPGK 2	Brezno	geomorfp	državni	476913	133254	3
47835	JPGK 3	Brezno	geomorfp	državni	476904	133231	3
49005	Jphova jama	Brezno	geomorfp	državni	404503	69087	3
45855	JR-1 (Planina Ravne)	Brezno	geomorfp	državni	476245	134976	3
45856	JR-2 (Planina Ravne)	Brezno s stalnim ledom	geomorfp	državni	476730	134626	3
48684	Jubilejna jama	Jama z breznom in etažami, poševna jama	geomorfp	državni	506561	129046	3
50788	Jubilejno brezno	Jama z breznom in etažami, poševna jama	geomorfp	državni	506626	45881	3
41061	Judovska hiša	Spodmol, kevdrc	geomorfp	državni	517789	54603	2
53876	Jugova žabnica	Jama z breznom in etažami, poševna jama	geomorfp	državni	500439	128662	3
42396	Jugovčeva jama	Vodoravna jama	geomorfp	državni	447170	115577	3
40382	Junčenca	Vodoravna jama	geomorfp	državni	419112	129229	3
49703	Junčevo brezno	Brezno	geomorfp	državni	513882	80418	3
43471	Jurčeva luknja	Jama z breznom in etažami, poševna jama	geomorfp	državni	513206	141546	3
40267	Jurčkov brezen	Vodoravna jama	geomorfp	državni	432514	87495	3
47327	Jurčkovo brezno	Poševno ali stopnjasto brezno	geomorfp	državni	476151	70648	3
50821	Jurčkovo brezno v Češnjicah	Brezno	geomorfp	državni	488315	80154	3
51478	Juretova štirna	Brezno	geomorfp	državni	434977	38672	3
48736	Juretovo brezno	Brezno	geomorfp	državni	464138	110702	3
41825	Jurinovka	Jama z breznom in etažami, poševna jama	geomorfp	državni	516488	47971	3
43225	Jurjeva jama	Poševno ali stopnjasto brezno	geomorfp	državni	440708	82385	3
40377	Jurjeva jama pri Sežani	Brezno	geomorfp	državni	412378	61407	3
40636	Jurjeva jama v Lokah	Poševno ali stopnjasto brezno, Jamski sistem	geomorfp	državni	413607	51190	3
40405	Jurjevčeva prepad	Jama z občasnim tokom	geomorfp	državni	424479	140713	3
49585	Jurkovo brezno	Brezno	geomorfp	državni	444905	81921	3
50677	Jurkovo brezno pri Marinčni cesti	Brezno	geomorfp	državni	444612	82203	3
42853	Juršakova jama	Poševno ali stopnjasto brezno	geomorfp	državni	512408	40405	3
48620	Juvanova obvrtačnica	Jama z breznom in etažami, poševna jama	geomorfp	državni	432515	41073	3
44342	Južekov labirint	Vodoravna jama	geomorfp	državni	410319	129148	3
53579	Južna jama	Vodoravna jama	geomorfp	državni	512688	32084	3

Ident.št.	Ime	Kratka oznaka	Zvrst	Pomen	Koordinata E	Koordinata N	režim vstopa
43312	Južni požiralnik	Jama občasni ponor ob stalnem toku	geomorfp	državni	512871	141726	3
41671	Južni požiralnik na Ribcah	Jama stalni ponor	geomorfp	državni	444243	78683	3
53094	Južno brezno na Črnem vrhu	Brezno s stalnim ledom	geomorfp	državni	474168	134817	3
51148	JX	Jama z breznom in etažami, poševna jama	geomorfp	državni	410265	94674	3
43022	K 1 (Kanin)	Jama z breznom in etažami, poševna jama	geomorfp	državni	381968	134194	3
46089	K 1 (Komna)	Poševno ali stopnjasto brezno	geomorfp	državni	403477	130608	3
46098	K 10 (Komna)	Brezno	geomorfp	državni	403254	131013	3
52919	K 100 (Kanin)	Jama z breznom in etažami, poševna jama	geomorfp	državni	381225	134769	3
52915	K 101 (Kanin)	Brezno	geomorfp	državni	381104	134802	3
49373	K 10A (Kanin)	Poševno ali stopnjasto brezno	geomorfp	državni	382001	134571	3
49374	K 10B (Kanin)	Brezno s stalnim ledom	geomorfp	državni	381993	134538	3
49375	K 10C (Kanin)	Brezno	geomorfp	državni	381967	134578	3
46045	K 12 (Kanin)	Brezno	geomorfp	državni	381048	134749	3
46678	K 16 (Kanin)	Brezno	geomorfp	državni	381143	134279	3
46679	K 17 (Kanin)	Brezno	geomorfp	državni	381346	134870	3
46680	K 18 (Kanin)	Brezno s snegom	geomorfp	državni	381438	133909	3
47648	K 19 (Kanin)	Poševno ali stopnjasto brezno, Brezno s stalnim ledom	geomorfp	državni	381033	134459	3
43023	K 2 (Kanin)	Brezno	geomorfp	državni	382023	133969	3
46090	K 2 (Komna)	Brezno	geomorfp	državni	403549	130556	3
47078	K 22 (Kanin)	Brezno	geomorfp	državni	381870	133947	3
52830	K 23-102 (Komen)	Jama z breznom in etažami, poševna jama	geomorfp	državni	393031	78935	3
52831	K 23-103 (Komen)	Jama z breznom in etažami, poševna jama	geomorfp	državni	393071	79110	3
52832	K 23-111 (Komen)	Vodoravna jama	geomorfp	državni	393733	78809	3
52833	K 23-113 (Komen)	Vodoravna jama	geomorfp	državni	393515	78707	3
52834	K 23-120 (Komen)	Vodoravna jama	geomorfp	državni	393105	78329	3
52835	K 23-122 (Komen)	Vodoravna jama	geomorfp	državni	392736	78582	3
52836	K 23-123 (Komen)	Brezno	geomorfp	državni	392737	78542	3
52837	K 23-127 (Komen)	Vodoravna jama	geomorfp	državni	393039	78382	3
52838	K 23-129 (Komen)	Vodoravna jama	geomorfp	državni	392918	78363	3
52839	K 23-133 (Komen)	Jama z breznom in etažami, poševna jama	geomorfp	državni	392913	79462	3
52840	K 23-137 (Komen)	Vodoravna jama	geomorfp	državni	392894	78246	3
52841	K 23-138 (Komen)	Vodoravna jama	geomorfp	državni	392923	78257	3
52842	K 23-139 (Komen)	Vodoravna jama	geomorfp	državni	392929	78248	3
52843	K 23-158 (Komen)	Vodoravna jama	geomorfp	državni	392727	78949	3
52844	K 23-162 (Komen)	Vodoravna jama	geomorfp	državni	392706	78857	3
52845	K 23-171 (Komen)	Vodoravna jama	geomorfp	državni	392700	77631	3
52846	K 23-172 (Komen)	Vodoravna jama	geomorfp	državni	392702	77628	3
52847	K 23-177 (Komen)	Jama z breznom in etažami, poševna jama	geomorfp	državni	392444	77651	3
52848	K 23-180 (Komen)	Brezno	geomorfp	državni	392146	77894	3
52849	K 23-183 (Komen)	Vodoravna jama	geomorfp	državni	392157	78070	3
52850	K 23-187 (Komen)	Vodoravna jama	geomorfp	državni	391960	77774	3
52851	K 23-190 (Komen)	Vodoravna jama	geomorfp	državni	392039	77989	3
52852	K 23-196 (Komen)	Vodoravna jama	geomorfp	državni	391836	77579	3
52853	K 23-218 (Komen)	Vodoravna jama	geomorfp	državni	392266	78630	3
52854	K 23-224 (Komen)	Jama z breznom in etažami, poševna jama	geomorfp	državni	391737	78726	3
52855	K 23-227 (Komen)	Vodoravna jama	geomorfp	državni	392939	77945	3
52856	K 23-229 (Komen)	Vodoravna jama	geomorfp	državni	392472	78179	3
52857	K 23-244 (Komen)	Jama z breznom in etažami, poševna jama	geomorfp	državni	392367	78863	3
52858	K 23-247 (Komen)	Vodoravna jama	geomorfp	državni	391693	79177	3
52859	K 23-249 (Komen)	Vodoravna jama	geomorfp	državni	391752	78852	3
52860	K 23-252 (Komen)	Brezno	geomorfp	državni	392248	79328	3
52861	K 23-264 (Komen)	Vodoravna jama	geomorfp	državni	391952	79179	3
52862	K 23-270 (Komen)	Brezno	geomorfp	državni	391853	78325	3
47080	K 24 (Kanin)	Brezno s snegom	geomorfp	državni	381902	133952	3
47079	K 25 (Kanin)	Brezno	geomorfp	državni	381885	133947	3
47073	K 26 (Kanin)	Brezno	geomorfp	državni	381869	133899	3
47074	K 27 (Kanin)	Brezno	geomorfp	državni	381886	133899	3
47072	K 28 (Kanin)	Brezno	geomorfp	državni	381908	133889	3
47071	K 29 (Kanin)	Brezno	geomorfp	državni	381914	133867	3
43024	K 3 (Kanin)	Brezno s snegom	geomorfp	državni	382073	133929	3
46091	K 3 (Komna)	Vodoravna jama	geomorfp	državni	403464	130706	3
47068	K 30 (Kanin)	Brezno	geomorfp	državni	381894	133835	3
47069	K 33 (Kanin)	Brezno	geomorfp	državni	381873	133842	3
47067	K 34 (Kanin)	Brezno	geomorfp	državni	381874	133847	3
47070	K 35 (Kanin)	Brezno	geomorfp	državni	381864	133849	3
47065	K 36 (Kanin)	Poševno ali stopnjasto brezno, Brezno s snegom	geomorfp	državni	381871	133798	3
47062	K 37 (Kanin)	Poševno ali stopnjasto brezno, Brezno s stalnim ledom	geomorfp	državni	381865	133784	3
43025	K 4 (Kanin)	Brezno s snegom	geomorfp	državni	381966	133821	3
46092	K 4 (Komna)	Brezno	geomorfp	državni	403484	131756	3
49368	K 40 (Kanin)	Poševno ali stopnjasto brezno	geomorfp	državni	382136	134609	3
54616	K 41 (Kanin)	Brezno	geomorfp	državni	382172	134619	3
54077	K 42 (Kanin)	Poševno ali stopnjasto brezno	geomorfp	državni	381661	134354	3
54078	K 42a (Kanin)	Brezno	geomorfp	državni	381671	134350	3
54079	K 43 (Kanin)	Brezno	geomorfp	državni	381659	134321	3
50892	K 44 (Kanin)	Brezno s snegom	geomorfp	državni	381779	133934	3
54080	K 44a (Kanin)	Brezno	geomorfp	državni	381611	134369	3
43026	K 5 (Kanin)	Brezno s snegom	geomorfp	državni	382014	133804	3
46093	K 5 (Komna)	Brezno	geomorfp	državni	403612	131728	3
54081	K 50 (Kanin)	Vodoravna jama	geomorfp	državni	381767	134444	3
43027	K 6 (Kanin)	Brezno	geomorfp	državni	381993	133824	3
46094	K 6 (Komna)	Brezno	geomorfp	državni	403648	131798	3
50893	K 69 (Kanin)	Brezno s snegom	geomorfp	državni	381752	133930	3
43028	K 7 (Kanin)	Brezno s snegom	geomorfp	državni	382073	133974	3
46095	K 7 (Komna)	Brezno	geomorfp	državni	403454	130746	3
51250	K 73 (Kanin)	Brezno	geomorfp	državni	382027	133839	3
51249	K 74 (Kanin)	Brezno s snegom	geomorfp	državni	382029	133795	3
51507	K 75 (Kanin)	Brezno	geomorfp	državni	382047	133882	3
51508	K 76 (Kanin)	Brezno	geomorfp	državni	382036	133882	3
51509	K 77 (Kanin)	Brezno s snegom	geomorfp	državni	381983	133914	3
51510	K 78 (Kanin)	Brezno	geomorfp	državni	381963	133912	3
43029	K 8 (Kanin)	Brezno s snegom	geomorfp	državni	382033	133809	3
46096	K 8 (Komna)	Spodmol, kevdrc	geomorfp	državni	403497	130820	3
51511	K 80 (Kanin)	Brezno s snegom	geomorfp	državni	382053	133930	3
51512	K 81 (Kanin)	Brezno s snegom	geomorfp	državni	382022	133951	3
46097	K 9 (Komna)	Brezno	geomorfp	državni	403399	130778	3
45822	K.V.1	Poševno ali stopnjasto brezno	geomorfp	državni	392484	128104	3
46055	K1	Vodoravna jama	geomorfp	državni	385978	137329	3
45859	K-12 (Sv .Florjan)	Poševno ali stopnjasto brezno	geomorfp	državni	498420	140646	3
46056	K2	Brezno	geomorfp	državni	385967	137226	3
52315	K23-04 (Komen)	Vodoravna jama	geomorfp	državni	393637	77223	3
52316	K23-12 (Komen)	Vodoravna jama	geomorfp	državni	393863	78254	3
52317	K23-20 (Komen)	Vodoravna jama	geomorfp	državni	393369	78129	3
52318	K23-21 (Komen)	Vodoravna jama	geomorfp	državni	393340	78053	3
52319	K23-22 (Komen)	Vodoravna jama	geomorfp	državni	393441	77390	3
52320	K23-27 (Komen)	Vodoravna jama	geomorfp	državni	393390	77592	3
52321	K23-32 (Komen)	Vodoravna jama	geomorfp	državni	393273	77195	3
52322	K23-35 (Komen)	Vodoravna jama	geomorfp	državni	393193	77293	3
52323	K23-36 (Komen)	Vodoravna jama	geomorfp	državni	393209	77335	3
52324	K23-48 (Komen)	Vodoravna jama	geomorfp	državni	392017	76590	3
52544	K23-52 (Komen)	Brezno	geomorfp	državni	393118	77806	3
52325	K23-54 (Komen)	Vodoravna jama	geomorfp	državni	393072	77813	3
52326	K23-59 (Komen)	Vodoravna jama	geomorfp	državni	393114	76970	3
52545	K23-61 (Komen)	Vodoravna jama	geomorfp	državni	393107	76840	3
52546	K23-63 (Komen)	Vodoravna jama	geomorfp	državni	393405	78221	3
52547	K23-64 (Komen)	Vodoravna jama	geomorfp	državni	393508	78303	3
52548	K23-65 (Komen)	Vodoravna jama	geomorfp	državni	393568	78271	3
52549	K23-71 (Komen)	Vodoravna jama	geomorfp	državni	393178	76799	3
52550	K23-84 (Komen)	Vodoravna jama	geomorfp	državni	393393	78984	3
50236	K24-105 (Komen)	Vodoravna jama	geomorfp	državni	394632	76882	3
50237	K24-106 (Komen)	Brezno	geomorfp	državni	395385	77580	3
50238	K24-109 (Komen)	Vodoravna jama	geomorfp	državni	395079	76501	3
50239	K24-110 (Komen)	Vodoravna jama	geomorfp	državni	394988	76613	3
50240	K24-112 (Komen)	Vodoravna jama	geomorfp	državni	395352	77802	3
50241	K24-113 (Komen)	Vodoravna jama	geomorfp	državni	395513	77775	3
50242	K24-114 (Komen)	Vodoravna jama	geomorfp	državni	395386	77657	3
50243	K24-117 (Komen)	Spodmol, kevdrc	geomorfp	državni	395673	77748	3
50244	K24-119 (Komen)	Vodoravna jama	geomorfp	državni	395886	77741	3
50245	K24-120 (Komen)	Vodoravna jama	geomorfp	državni	395867	77655	3
50246	K24-125 (Komen)	Vodoravna jama	geomorfp	državni	395223	77205	3

Ident.št.	Ime	Kratka oznaka	Zvrst	Pomen	Koordinata E	Koordinata N	režim vstopa
50247	K24-126 (Komen)	Vodoravna jama	geomorfp	državni	395246	77443	3
50249	K24-134 (Komen)	Vodoravna jama	geomorfp	državni	395621	77279	3
50250	K24-141 (Komen)	Vodoravna jama	geomorfp	državni	395456	78461	3
50251	K24-142 (Komen)	Vodoravna jama	geomorfp	državni	395487	78541	3
50252	K24-143 (Komen)	Jama z breznom in etažami, poševna jama	geomorfp	državni	395334	78565	3
50253	K24-144 (Komen)	Vodoravna jama	geomorfp	državni	395009	78731	3
50371	K24-151 (Komen)	Jama z breznom in etažami, poševna jama	geomorfp	državni	395030	78923	3
50254	K24-157 (Komen)	Vodoravna jama	geomorfp	državni	393947	77947	3
50255	K24-170 (Komen)	Vodoravna jama	geomorfp	državni	394019	78912	3
50256	K24-173 (Komen)	Vodoravna jama	geomorfp	državni	393964	78950	3
50257	K24-174 (Komen)	Brezno	geomorfp	državni	394373	78878	3
50258	K24-183 (Komen)	Vodoravna jama	geomorfp	državni	394463	78095	3
50259	K24-190 (Komen)	Brezno	geomorfp	državni	394567	77587	3
50260	K24-197 (Komen)	Vodoravna jama	geomorfp	državni	394478	78493	3
50108	K24-199 (Komen)	Vodoravna jama	geomorfp	državni	394205	78294	3
50218	K24-34 (Komen)	Brezno	geomorfp	državni	394137	76671	3
50219	K24-38 (Komen)	Jama z breznom in etažami, poševna jama	geomorfp	državni	394077	77330	3
50220	K24-52 (Komen)	Spodmol, kevdrc	geomorfp	državni	394083	78074	3
50221	K24-55 (Komen)	Jama z breznom in etažami, poševna jama	geomorfp	državni	395926	78756	3
50222	K24-57 (Komen)	Vodoravna jama	geomorfp	državni	395912	78827	3
50223	K24-58 (Komen)	Vodoravna jama	geomorfp	državni	395916	78840	3
50224	K24-65 (Komen)	Vodoravna jama	geomorfp	državni	395493	78924	3
50225	K24-66 (Komen)	Vodoravna jama	geomorfp	državni	395501	78828	3
50226	K24-67 (Komen)	Vodoravna jama	geomorfp	državni	395597	79120	3
50227	K24-69 (Komen)	Jama z breznom in etažami, poševna jama	geomorfp	državni	395539	79229	3
50228	K24-71 (Komen)	Vodoravna jama	geomorfp	državni	395964	79262	3
50229	K24-72 (Komen)	Brezno	geomorfp	državni	395650	79184	3
50230	K24-73 (Komen)	Vodoravna jama	geomorfp	državni	395704	78794	3
50231	K24-76 (Komen)	Brezno	geomorfp	državni	395375	79226	3
50232	K24-77 (Komen)	Vodoravna jama	geomorfp	državni	395741	77953	3
50233	K24-78 (Komen)	Vodoravna jama	geomorfp	državni	395892	77830	3
50234	K24-79 (Komen)	Vodoravna jama	geomorfp	državni	395565	78021	3
50216	K24-8 (Komen)	Jama z breznom in etažami, poševna jama	geomorfp	državni	394591	77006	3
50235	K24-89 (Komen)	Vodoravna jama	geomorfp	državni	395500	76586	3
49953	K25-100 (Komen)	Spodmol, kevdrc	geomorfp	državni	397052	76564	3
49954	K25-110 (Komen)	Spodmol, kevdrc	geomorfp	državni	398294	78924	3
49955	K25-113 (Komen)	Spodmol, kevdrc	geomorfp	državni	397799	78747	3
49956	K25-127 (Komen)	Spodmol, kevdrc	geomorfp	državni	397917	77426	3
49957	K25-136 (Komen)	Vodoravna jama	geomorfp	državni	396309	77110	3
49958	K25-139 (Komen)	Spodmol, kevdrc	geomorfp	državni	397258	77048	3
49941	K25-27 (Komen)	Spodmol, kevdrc	geomorfp	državni	397454	78265	3
49942	K25-28 (Komen)	Jama z breznom in etažami, poševna jama	geomorfp	državni	397468	78156	3
49943	K25-31 (Komen)	Spodmol, kevdrc	geomorfp	državni	397441	78379	3
49944	K25-32 (Komen)	Spodmol, kevdrc	geomorfp	državni	397652	77980	3
49936	K25-4 (Komen)	Vodoravna jama	geomorfp	državni	396809	78297	3
49945	K25-40 (Komen)	Brezno	geomorfp	državni	397995	78981	3
49946	K25-45 (Komen)	Brezno	geomorfp	državni	396983	78081	3
49937	K25-5 (Komen)	Jama z breznom in etažami, poševna jama	geomorfp	državni	396889	78413	3
49947	K25-50 (Komen)	Vodoravna jama	geomorfp	državni	396263	77667	3
49948	K25-53 (Komen)	Vodoravna jama	geomorfp	državni	396316	77863	3
49949	K25-69 (Komen)	Jama z bazeni nakapane vode	geomorfp	državni	396222	78507	3
49950	K25-80 (Komen)	Brezno	geomorfp	državni	397898	77170	3
49951	K25-89 (Komen)	Spodmol, kevdrc	geomorfp	državni	397676	76964	3
49952	K25-90 (Komen)	Vodoravna jama	geomorfp	državni	396729	78675	3
46057	K3	Brezno	geomorfp	državni	386129	137127	3
53462	KA 1 (Kanin)	Brezno	geomorfp	državni	381756	133775	3
54090	KA 10 (Kanin)	Brezno s snegom	geomorfp	državni	381685	133854	3
54617	KA 11 (Kanin)	Poševno ali stopnjasto brezno	geomorfp	državni	381704	133944	3
54618	KA 12 (Kanin)	Spodmol, kevdrc	geomorfp	državni	381709	133950	3
54619	KA 13 (Kanin)	Vodoravna jama	geomorfp	državni	381699	133923	3
54620	KA 14 (Kanin)	Jama z breznom in etažami, poševna jama	geomorfp	državni	381697	133913	3
54621	KA 15 (Kanin)	Poševno ali stopnjasto brezno	geomorfp	državni	381631	133941	3
54622	KA 16 (Kanin)	Brezno	geomorfp	državni	381638	133898	3
54082	KA 2 (Kanin)	Brezno s snegom	geomorfp	državni	381733	133838	3
54083	KA 3 (Kanin)	Brezno	geomorfp	državni	381797	133754	3
54084	KA 4 (Kanin)	Jama z breznom in etažami, poševna jama	geomorfp	državni	381820	133774	3
54085	KA 5 (Kanin)	Brezno z občasnim tokom	geomorfp	državni	381706	133835	3
54086	KA 6 (Kanin)	Brezno s snegom	geomorfp	državni	381693	133827	3
54087	KA 7 (Kanin)	Brezno s snegom	geomorfp	državni	381697	133809	3
54088	KA 8 (Kanin)	Brezno s snegom	geomorfp	državni	381691	133845	3
54089	KA 9 (Kanin)	Brezno s snegom	geomorfp	državni	381685	133839	3
41130	Kabalenšica	Jama z breznom in etažami, poševna jama	geomorfp	državni	421240	51341	3
50778	Kacinka	Poševno ali stopnjasto brezno	geomorfp	državni	510395	53365	3
41268	Kačak	Spodmol, kevdrc	geomorfp	državni	519983	35515	3
43083	Kačja jama	Jama z breznom in etažami, poševna jama	geomorfp	državni	480535	66189	3
48567	Kačja jama	Jama z breznom in etažami, poševna jama	geomorfp	državni	504076	76925	3
53322	Kačja jama na Goteniškem Snežniku	Vodoravna jama	geomorfp	državni	479307	49431	3
46950	Kačja jama nad Spodnjimi Dupljami	Spodmol, kevdrc	geomorfp	državni	446880	129127	3
52423	Kačje brezno	Brezno	geomorfp	državni	533692	89752	3
40955	Kačna jama	Jama s stalnim tokom, Jamski sistem	geomorfp	državni	418713	60761	2
42208	Kačna jama	Brezno	geomorfp	državni	479504	79770	3
40854	Kadiševa jama	Poševno ali stopnjasto brezno	geomorfp	državni	525589	61640	3
44171	Kadunčev studenec	Jama stalni izvir	geomorfp	državni	447239	127540	3
41193	Kadunjška jama	Brezno	geomorfp	državni	486381	91469	3
50074	Kajarošt	Jama z breznom in etažami, poševna jama	geomorfp	državni	425209	124158	3
50080	Kajarošt brezno	Jama z breznom in etažami, poševna jama	geomorfp	državni	425311	124038	3
50081	Kajarošt jama	Vodoravna jama	geomorfp	državni	425339	124005	3
48152	Kajevka 2	Jama z breznom in etažami, poševna jama	geomorfp	državni	434147	129685	3
41234	Kajevka jama	Spodmol, kevdrc	geomorfp	državni	434309	130179	3
49035	Kajla	Brezno	geomorfp	državni	507012	50918	3
54350	Kajna jama	Brezno	geomorfp	državni	452774	41266	3
51208	Kajnica	Jama z breznom in etažami, poševna jama	geomorfp	državni	509859	44436	3
51733	Kajnica 2	Brezno	geomorfp	državni	510547	44872	3
54644	Kajža	Spodmol, kevdrc	geomorfp	državni	414470	122855	3
54351	Kakanščica	Vodoravna jama	geomorfp	državni	435400	64808	3
51453	Kakrova zijalka	Spodmol, kevdrc	geomorfp	državni	489506	135501	3
47965	Kalca 1	Brezno s snegom	geomorfp	državni	465308	132937	3
47966	Kalca 2	Spodmol, kevdrc	geomorfp	državni	465230	132950	3
47967	Kalca 3	Brezno	geomorfp	državni	465308	132943	3
47968	Kalca 4	Jama z breznom in etažami, poševna jama, Jama s stalnim ledom	geomorfp	državni	464972	133008	3
48453	Kalca 5	Brezno s snegom	geomorfp	državni	465006	132958	3
48454	Kalca 6	Brezno	geomorfp	državni	465021	132968	3
48437	Kalca 7	Brezno	geomorfp	državni	464977	132887	3
47969	Kalca 8	Spodmol, kevdrc	geomorfp	državni	465059	132894	3
48849	Kalček	Brezno	geomorfp	državni	398326	73480	3
44134	Kalčevska jama	Brezno	geomorfp	državni	412178	60142	3
40194	Kališka jama	Jama z breznom in etažami, poševna jama	geomorfp	državni	439893	83282	3
48010	Kališka jama	Vodoravna jama	geomorfp	državni	518534	94285	3
48173	Kališko okno	Vodoravna jama	geomorfp	državni	518539	94300	3
40193	Kališnica	Jama z breznom in etažami, poševna jama	geomorfp	državni	440208	83592	3
52504	Kalištričevo brezno	Brezno	geomorfp	državni	430372	64971	3
44218	Kalska zijalka	Jama z breznom in etažami, poševna jama	geomorfp	državni	483591	75206	3
43181	Kambičkina jama	Spodmol, kevdrc	geomorfp	državni	518064	57896	3
53664	Kamena voda	Jama z bazeni nakapane vode	geomorfp	državni	406566	48158	3
50965	Kamenito brezno	Brezno	geomorfp	državni	507850	46916	3
42967	Kamenšca	Jama občasni ponor	geomorfp	državni	422454	51249	3
49180	Kamin v Licah 1	Jama z breznom in etažami, poševna jama	geomorfp	državni	476008	129634	3
49181	Kamin v Licah 2	Jama z breznom in etažami, poševna jama	geomorfp	državni	476008	129635	3
54123	Kamin v vojaški kaverni na Podkrasu	Vodoravna jama	geomorfp	državni	393009	128046	3
45190	Kamnata kopa	Jama z breznom in etažami, poševna jama	geomorfp	državni	418608	105487	3
54019	Kamnica	Jama z breznom in etažami, poševna jama	geomorfp	državni	481989	51922	3
45058	Kamniška jama	Jamski sistem	geomorfp	državni	470160	133287	2
42653	Kamniško brezno	Brezno	geomorfp	državni	458754	86136	3
43583	Kamniško brezno	Brezno	geomorfp	državni	509978	118357	3
40500	Kamnita hiša	Jama občasni izvir	geomorfp	državni	513000	128970	2
51494	Kamnita hiška	Jama z breznom in etažami, poševna jama	geomorfp	državni	402432	69937	3
47002	Kamniti most	Jama z breznom in etažami, poševna jama	geomorfp	državni	485128	53576	3
45491	Kamnito brezno (Skutnik)	Poševno ali stopnjasto brezno, Brezno s stalnim ledom	geomorfp	državni	396188	127978	3
53656	Kamno brezno	Brezno	geomorfp	državni	488437	78066	3

Ident.št.	Ime	Kratka oznaka	Zvrst	Pomen	Koordinata E	Koordinata N	režim vstopa
51734	Kamnolomka	Vodoravna jama	geomorfp	državni	495438	48308	3
41646	Kamnonarska jama	Jama z breznom in etažami, poševna jama	geomorfp	državni	419279	108937	3
50560	Kamojštrnikovo brezno	Brezno	geomorfp	državni	447019	69993	3
54022	Kamra	Vodoravna jama	geomorfp	državni	484873	126565	3
51336	Kamra pri žagi Belsko	Jama z breznom in etažami, poševna jama	geomorfp	državni	435465	75178	3
48007	Kamrca na Armesu	Spodmol, kevdrc	geomorfp	državni	537298	97562	3
46854	Kamrica	Brezno	geomorfp	državni	478583	58076	3
45899	Kamrica jama	Poševno ali stopnjasto brezno	geomorfp	državni	453148	51111	3
49655	Kamrice v Pagonovih rupah	Jama z breznom in etažami, poševna jama	geomorfp	državni	430815	89427	3
41632	Kamška jama	Jama občasni izvir ob stalnem toku, Vodoravna jama	geomorfp	državni	420919	108977	3
51397	Kamškovo brezno	Poševno ali stopnjasto brezno	geomorfp	državni	439094	108496	3
53323	Kanabisovo brezno	Brezno	geomorfp	državni	406696	94395	3
53387	Kanalnica	Vodoravna jama	geomorfp	državni	495441	140679	3
53483	Kaninsko trovhodje	Jama z breznom in etažami, poševna jama	geomorfp	državni	381954	134346	3
42765	Kantetova jama	Poševno ali stopnjasto brezno	geomorfp	državni	482129	76106	3
50309	Kapela	Brezno z občasnim ledom	geomorfp	državni	504162	51158	3
44706	Kapelarjevo brezno	Poševno ali stopnjasto brezno	geomorfp	državni	516287	107940	3
43650	Kapelica pod Spodnjo Lenčajsko cesto	Spodmol, kevdrc	geomorfp	državni	453998	52876	3
53798	Kapelica pod Špilnikom	Jama z breznom in etažami, poševna jama	geomorfp	državni	432967	78331	3
50786	Kapetanjka	Brezno	geomorfp	državni	506651	45054	3
40637	Kapežnica	Spodmol, kevdrc	geomorfp	državni	476760	145457	3
40247	Kapljiva jama	Vodoravna jama	geomorfp	državni	479748	68767	3
44768	Kapniška jama v Drvodelniku	Jama z breznom in etažami, poševna jama	geomorfp	državni	509595	61255	3
53043	Kapniško brezno v Graščici	Brezno	geomorfp	državni	502792	42803	3
44520	Kaporalova jama	Brezno	geomorfp	državni	425153	42193	3
45329	Kapšev bunker	Jama z breznom in etažami, poševna jama	geomorfp	državni	501363	62173	3
46397	Kara	Spodmol, kevdrc	geomorfp	državni	476580	135226	3
51905	Karafugifinka	Vodoravna jama	geomorfp	državni	426214	130141	3
50411	Karbelova jama	Vodoravna jama	geomorfp	državni	504871	165436	3
49606	Kardeljev bunker	Poševno ali stopnjasto brezno	geomorfp	državni	503656	61238	3
52505	Karfijolno brezno	Poševno ali stopnjasto brezno	geomorfp	državni	430312	81109	3
50334	Karlovec	Jama občasni ponor	geomorfp	državni	506128	70705	2
49806	Karo brezno v Rupah	Brezno	geomorfp	državni	431111	89055	3
49801	Karova jama	Jama z breznom in etažami, poševna jama, Brezno s snegom	geomorfp	državni	474352	132861	3
44679	Karterjevo brezno	Poševno ali stopnjasto brezno	geomorfp	državni	497453	58736	3
45503	Kasa jama	Brezno	geomorfp	državni	452638	51810	3
44264	Kaserova jama	Jama z breznom in etažami, poševna jama	geomorfp	državni	428304	43623	3
53206	Kasiopeja	Poševno ali stopnjasto brezno	geomorfp	državni	508501	40764	3
45338	Kastelčeva jama	Poševno ali stopnjasto brezno	geomorfp	državni	477905	80355	3
47998	Kastelčeva jama 1	Brezno	geomorfp	državni	506319	82055	3
48390	Kastelčeva jama 2	Brezno	geomorfp	državni	506309	82000	3
45695	Kastelčeva jama pri Hočevju	Poševno ali stopnjasto brezno	geomorfp	državni	480109	80249	3
53126	Kastrolca	Jama z breznom in etažami, poševna jama	geomorfp	državni	513545	49883	3
42852	Kaščica	Poševno ali stopnjasto brezno	geomorfp	državni	511230	39982	2
48329	Kašepovo brezno	Jama z breznom in etažami, poševna jama	geomorfp	državni	458298	44786	3
46565	Kašetova jama	Jama z breznom in etažami, poševna jama	geomorfp	državni	489561	92737	3
49813	Katarinca	Brezno	geomorfp	državni	443224	87637	3
40014	Katarinovčevo brezno	Brezno	geomorfp	državni	442989	87838	3
47635	Katedrala Nadrt	Jama z breznom in etažami, poševna jama	geomorfp	državni	430577	81902	3
49830	Katedrala v Solinah	Brezno	geomorfp	državni	427806	41704	3
49023	Kateževo brezno	Poševno ali stopnjasto brezno	geomorfp	državni	432874	130068	3
47592	Katjina jama	Poševno ali stopnjasto brezno	geomorfp	državni	446948	71726	3
45131	Katordeževa jama	Spodmol, kevdrc	geomorfp	državni	480828	69936	3
50439	Katotova jama	Jama z breznom in etažami, poševna jama	geomorfp	državni	434897	131055	3
40059	Katujčarjeva jama	Poševno ali stopnjasto brezno	geomorfp	državni	485919	91856	3
54091	KAVA 1	Brezno s stalnim ledom	geomorfp	državni	381180	134362	3
54092	KAVA 2	Brezno	geomorfp	državni	381195	134364	3
54093	KAVA 3	Brezno	geomorfp	državni	381221	134382	3
54094	KAVA 5	Jama s snegom	geomorfp	državni	380663	134780	3
53469	Kavarna 1 v kaverni	Brezno	geomorfp	državni	398376	76172	3
53470	Kavarna 2 v kaverni	Brezno	geomorfp	državni	398364	76170	3
45921	Kavc jama	Brezno	geomorfp	državni	454203	62486	3
51425	Kavčevka	Jama z breznom in etažami, poševna jama	geomorfp	državni	503280	42553	3
40598	Kavčevo brezno	Brezno	geomorfp	državni	449159	81816	3
48205	Kavčičevo brezno	Brezno	geomorfp	državni	413181	61313	3
44327	Kavčja jama	Jama z breznom in etažami, poševna jama	geomorfp	državni	481875	70721	3
43032	Kaverna	Jama občasni izvir	geomorfp	državni	384718	133849	3
44533	Kaverna 1	Vodoravna jama	geomorfp	državni	487398	56966	3
44800	Kaverna 2	Vodoravna jama	geomorfp	državni	487438	56996	3
45387	Kaverna 2 pri Zetovi jami	Brezno	geomorfp	državni	398977	72897	3
44801	Kaverna 3	Vodoravna jama	geomorfp	državni	487428	56956	3
44802	Kaverna 4	Vodoravna jama	geomorfp	državni	487478	56966	3
44803	Kaverna 5	Vodoravna jama	geomorfp	državni	487428	56686	3
47882	Kaverna na Pogajčevem	Spodmol, kevdrc	geomorfp	državni	498244	97511	3
45250	Kaverna pri Vilenici	Vodoravna jama	geomorfp	državni	415189	43541	3
46203	Kaverna v Koritah	Brezno	geomorfp	državni	392676	77613	3
42164	Kaverna v Podmiji	Spodmol, kevdrc	geomorfp	državni	395088	75555	3
41035	Kavkna jama	Jama z občasnim tokom, Jamski sistem	geomorfp	državni	388128	120368	3
44465	Kavkna jama	Jama z breznom in etažami, poševna jama	geomorfp	državni	404699	124425	3
48451	Kavkna jama	Jama z breznom in etažami, poševna jama	geomorfp	državni	465758	131021	3
44909	Kavranova jama	Jama stalni ponor	geomorfp	državni	500125	47031	3
49726	Kavrnovo brezno	Brezno	geomorfp	državni	506597	43942	3
43637	Kažarčeva jama 1	Brezno	geomorfp	državni	420698	49126	3
43638	Kažarčeva jama 2	Jama z breznom in etažami, poševna jama	geomorfp	državni	420748	49086	3
48356	Kč 1 (Kačiče)	Poševno ali stopnjasto brezno	geomorfp	državni	418718	56546	3
46632	Kebetovo brezno	Brezno	geomorfp	državni	449448	67286	3
40561	Kebrova luknja	Brezno	geomorfp	državni	492479	137243	3
46825	Kebrovka	Jama z breznom in etažami, poševna jama	geomorfp	državni	494627	136664	3
43274	Kecejeva jama	Vodoravna jama	geomorfp	državni	498553	129958	3
44672	Kekčevo brezno	Poševno ali stopnjasto brezno	geomorfp	državni	482584	60171	3
46889	Keko	Brezno	geomorfp	državni	494349	77115	3
53056	Kela	Jama z breznom in etažami, poševna jama	geomorfp	državni	427804	122883	3
53057	Kela 2	Brezno	geomorfp	državni	427719	122632	3
49572	Keln laz 1	Brezno	geomorfp	državni	475349	55632	3
49573	Keln laz 2	Brezno	geomorfp	državni	475123	55428	3
49574	Keln laz 3	Jama z breznom in etažami, poševna jama	geomorfp	državni	475103	55923	3
49575	Keln laz 4	Brezno	geomorfp	državni	474933	55389	3
49298	Keltska jama	Jama z breznom in etažami, poševna jama	geomorfp	državni	517631	67204	3
48583	Kengurujeva jazbina	Jama z breznom in etažami, poševna jama	geomorfp	državni	549577	76591	3
42570	Kenina jama	Jama z breznom in etažami, poševna jama	geomorfp	državni	490353	43985	3
53628	Keramika	Vodoravna jama	geomorfp	državni	438285	83498	3
44717	Keškova sapnica	Brezno	geomorfp	državni	462944	111055	3
45328	Kevder	Jama z breznom in etažami, poševna jama	geomorfp	državni	506973	64251	3
54352	Kevder na Korenini	Brezno	geomorfp	državni	418038	89208	3
54353	Kevder na Vrhu	Vodoravna jama	geomorfp	državni	389752	99998	3
52755	Kevder pod Lohačo	Brezno	geomorfp	državni	438184	76373	3
52756	Kevder pod Strmco	Brezno	geomorfp	državni	437685	76567	3
53044	Kevder pri Jelenji vasi	Jama z breznom in etažami, poševna jama	geomorfp	državni	503942	41547	3
52256	Kevder s konzervami	Jama z breznom in etažami, poševna jama	geomorfp	državni	444729	81954	3
52257	Kevder v Povšnah v Novem Svetu	Jama z breznom in etažami, poševna jama	geomorfp	državni	433464	86673	3
43219	Kevderc 2 nad Malni	Spodmol, kevdrc	geomorfp	državni	441883	76281	3
54354	Kevderc na Dolgi njivi pri Jazbenu	Vodoravna jama	geomorfp	državni	396845	103940	3
53799	Kevderc na Graščici	Jama z breznom in etažami, poševna jama	geomorfp	državni	503042	42281	3
51198	Kevderc na Kamnu	Vodoravna jama	geomorfp	državni	463873	82945	3
53324	Kevderc na Koblarskem hribu	Vodoravna jama	geomorfp	državni	487298	63980	3
52757	Kevderc na Lovcah	Brezno	geomorfp	državni	429503	67152	3
40003	Kevderc na Lubniku	Vodoravna jama	geomorfp	državni	443132	114178	2
52758	Kevderc na Oplotih	Jama z breznom in etažami, poševna jama	geomorfp	državni	473010	80581	3
52506	Kevderc na Pretržju	Jama z breznom in etažami, poševna jama	geomorfp	državni	441486	69238	3
42061	Kevderc na Puštalu	Jama z breznom in etažami, poševna jama	geomorfp	državni	444669	115867	3
53562	Kevderc na Sebetihu	Jama z breznom in etažami, poševna jama	geomorfp	državni	513724	32164	3
52507	Kevderc nad Grčovcem	Jama z breznom in etažami, poševna jama	geomorfp	državni	457045	49170	3
42914	Kevderc nad Malni	Vodoravna jama	geomorfp	državni	442098	76136	3
54693	Kevderc nad potokom Grohat	Spodmol, kevdrc	geomorfp	državni	469459	127034	3
40057	Kevderc nad Štorovjem	Poševno ali stopnjasto brezno	geomorfp	državni	483454	90781	3
41829	Kevderc ob Stari cesti pod Raskovcem	Spodmol, kevdrc	geomorfp	državni	443099	88407	3
53325	Kevderc pod Debelim vrhom	Vodoravna jama	geomorfp	državni	483768	67568	3
52508	Kevderc pod Hrušico	Jama z breznom in etažami, poševna jama	geomorfp	državni	431362	80701	3
40654	Kevderc pod Raskovcem	Jama z breznom in etažami, poševna jama	geomorfp	državni	442495	88327	2

Ident.št.	Ime	Kratka oznaka	Zvrst	Pomen	Koordinata E	Koordinata N	režim vstopa
51618	Kevderc pod ribezi	Jama z breznom in etažami, poševna jama	geomorfp	državni	450364	78498	3
40063	Kevderc pod Snežnim gričem	Spodmol, kevdrc	geomorfp	državni	442549	90447	3
49040	Kevderc pod spodmolom	Spodmol, kevdrc	geomorfp	državni	484433	80863	3
45912	Kevderc pod Štritovnikom 1	Spodmol, kevdrc	geomorfp	državni	447469	81337	3
52509	Kevderc pri Bisernici	Brezno	geomorfp	državni	432306	64501	3
52759	Kevderc pri Fridrihštajnu	Vodoravna jama	geomorfp	državni	488077	52586	3
46234	Kevderc pri GEOSSu	Spodmol, kevdrc	geomorfp	državni	485880	109046	3
41059	Kevderc pri Globodolu	Brezno	geomorfp	državni	502679	79635	3
51377	Kevderc pri gozdni poti	Spodmol, kevdrc	geomorfp	državni	483374	60225	3
54547	Kevderc pri Kaliču	Jama z breznom in etažami, poševna jama	geomorfp	državni	422870	49068	3
40370	Kevderc pri Krvavi Peči	Vodoravna jama	geomorfp	državni	462209	78771	3
40013	Kevderc pri Lenarščici	Spodmol, kevdrc	geomorfp	državni	442939	87707	3
45925	Kevderc pri partizanski bolnici	Vodoravna jama	geomorfp	državni	460688	54131	3
40525	Kevderc pri Planinci	Jama z breznom in etažami, poševna jama	geomorfp	državni	457594	90384	3
43664	Kevderc pri podvozu Štampetov most	Spodmol, kevdrc	geomorfp	državni	444010	89443	3
53800	Kevderc pri Pristavi	Brezno	geomorfp	državni	514146	65103	3
52510	Kevderc pri Pucinovem lazu	Vodoravna jama	geomorfp	državni	450414	67666	3
43850	Kevderc pri Vančevi jami	Vodoravna jama	geomorfp	državni	486123	62570	3
52761	Kevderc v Peklu	Vodoravna jama	geomorfp	državni	455507	51078	3
43880	Kevderc v Rupah	Spodmol, kevdrc	geomorfp	državni	470779	80416	3
52760	Kevderc v Unških talih	Jama z breznom in etažami, poševna jama	geomorfp	državni	443666	72149	3
43196	Kevderc VI/4 (Lanski Vrh)	Spodmol, kevdrc	geomorfp	državni	441888	82747	3
43884	Kevdr v Matičkovem Lazu	Jama z breznom in etažami, poševna jama	geomorfp	državni	433623	85157	3
51052	Kevdrc na Šujski ravni	Brezno	geomorfp	državni	447276	71903	3
40030	Kevdrc na Tolstem vrhu	Spodmol, kevdrc	geomorfp	državni	444909	85407	3
42317	Kevdrc na Vidrenci	Jama z breznom in etažami, poševna jama	geomorfp	državni	449880	76814	2
45608	Kevdrc na Zavodih	Vodoravna jama	geomorfp	državni	454279	87846	3
52258	Kevdrc nad Kotlom	Jama z breznom in etažami, poševna jama	geomorfp	državni	443558	89330	3
46444	Kevdrc nad zatrato	Spodmol, kevdrc	geomorfp	državni	428579	137488	3
46692	Kevdrc ob Velikolaški markaciji	Spodmol, kevdrc	geomorfp	državni	474174	77374	3
43574	Kevdrc pod daljnovodom	Spodmol, kevdrc	geomorfp	državni	410858	63612	3
46440	Kevdrc pri Hotovljah	Jama občasni izvir	geomorfp	državni	437829	106737	3
42507	Kevdrc pri Kalčku	Spodmol, kevdrc	geomorfp	državni	441451	82497	3
52259	Kevdrc pri Kaličih	Vodoravna jama	geomorfp	državni	442038	87479	3
46461	Kevdrc v Mrzlih dolih	Spodmol, kevdrc	geomorfp	državni	436258	41886	3
43556	Kevdrc v Suhem hribu	Spodmol, kevdrc	geomorfp	državni	442189	88267	3
52260	Kevdrc vrh Loma	Vodoravna jama	geomorfp	državni	443452	85315	3
49772	Kevdrc za jazbino	Spodmol, kevdrc	geomorfp	državni	446312	70661	3
51805	Kevdrc za Staro hišo	Vodoravna jama	geomorfp	državni	447771	63271	3
42042	Kevdrovc	Vodoravna jama	geomorfp	državni	435669	105927	3
45062	Kičer	Poševno ali stopnjasto brezno	geomorfp	državni	533487	75718	3
53326	Kifeljc	Brezno	geomorfp	državni	483242	75179	3
42282	Kiklopovo oko	Jama s stalnim ledom	geomorfp	državni	407151	136336	3
49062	Kinderjajček	Jama občasni izvir	geomorfp	državni	447531	128713	3
46002	King Kong	Brezno s stalnim ledom, Poševno ali stopnjasto brezno	geomorfp	državni	382197	135864	3
40853	Kipina jama	Poševno ali stopnjasto brezno	geomorfp	državni	525344	61555	3
47596	Kivder na Gredi	Spodmol, kevdrc	geomorfp	državni	451309	83126	3
46747	Kladivo pri cveku	Brezno	geomorfp	državni	480728	59346	3
49854	Klaka	Poševno ali stopnjasto brezno	geomorfp	državni	424015	123770	3
40292	Klamova jama	Jama z breznom in etažami, poševna jama	geomorfp	državni	442449	87617	3
47756	Klančarjeva jama	Brezno	geomorfp	državni	486994	91261	3
45732	Klančarjevo brezno	Poševno ali stopnjasto brezno	geomorfp	državni	458478	68151	3
53208	Klara 1	Brezno	geomorfp	državni	494183	57316	3
54355	Klavžarjev spodmol	Vodoravna jama	geomorfp	državni	428139	89045	3
43874	Klemenca	Jama z breznom in etažami, poševna jama	geomorfp	državni	522008	62040	3
46896	Klemenova jama	Jama z breznom in etažami, poševna jama	geomorfp	državni	477424	87333	3
54057	Klemenšček	Vodoravna jama	geomorfp	državni	438717	92523	3
43934	Klemenškov pekel	Jamski sistem, Jama z občasnim tokom	geomorfp	državni	471892	142606	3
47285	Klemnovo brezno	Brezno	geomorfp	državni	447266	83640	3
51735	Kleopatra	Brezno	geomorfp	državni	510397	41597	3
43923	Klepčevo brezno	Poševno ali stopnjasto brezno	geomorfp	državni	490528	52566	2
52065	Klešno brezno 2	Brezno	geomorfp	državni	436030	80372	3
54548	Klešno brezno 3	Brezno	geomorfp	državni	435760	79938	3
54549	Klešno brezno 4	Brezno	geomorfp	državni	435687	79795	3
41032	Klet	Jama z breznom in etažami, poševna jama	geomorfp	državni	388028	120488	3
41661	Klet	Vodoravna jama	geomorfp	državni	513081	141936	3
49962	Kletterjeva jama	Poševno ali stopnjasto brezno	geomorfp	državni	393245	78953	3
46686	Klinče brezno ob novem kamnolomu	Brezno	geomorfp	državni	474629	79886	3
51990	Klingarski zjot	Jama z breznom in etažami, poševna jama	geomorfp	državni	492086	58993	3
45151	Ključavnica	Brezno	geomorfp	državni	497548	66365	3
52126	Ključavnica	Poševno ali stopnjasto brezno	geomorfp	državni	447027	87690	3
46911	Kljukasta jama	Spodmol, kevdrc	geomorfp	državni	436804	124637	3
50825	Kljunova jama	Vodoravna jama	geomorfp	državni	422315	47671	3
51066	Kljunovo brezno pod Koriti 6	Brezno	geomorfp	državni	476420	60536	3
40685	Klnačev brezen	Brezno	geomorfp	državni	452629	104487	3
40421	Klobasarjeva jama	Poševno ali stopnjasto brezno	geomorfp	državni	500229	72985	3
53877	Klobasnica	Vodoravna jama	geomorfp	državni	493496	123015	3
53801	Klobučarjev kotel	Brezno	geomorfp	državni	423249	91808	3
40332	Klobučarjevo brezno	Jama z breznom in etažami, poševna jama	geomorfp	državni	439749	84137	3
54570	Klobučnjak	Jama z breznom in etažami, poševna jama	geomorfp	državni	472078	136137	3
49824	Klojerca	Brezno	geomorfp	državni	443474	80364	3
47401	Klomsko brezno	Poševno ali stopnjasto brezno	geomorfp	državni	430381	123680	3
41764	Klopušna	Brezno	geomorfp	državni	507890	81127	3
46485	Kloštre	Jama občasni ponor	geomorfp	državni	397768	95932	3
48014	Kluški pruh	Jama z breznom in etažami, poševna jama	geomorfp	državni	521014	92685	3
41766	Kmetov brezen	Jama stalni ponor, Jamski sistem	geomorfp	državni	433379	90087	3
42889	Kmetov požiralnik	Jama s stalnim tokom, Jamski sistem	geomorfp	državni	433309	90027	3
41769	Kmetova jama	Jama z breznom in etažami, poševna jama	geomorfp	državni	433319	90127	3
41767	Kmetova luknja 1	Vodoravna jama	geomorfp	državni	433379	90117	3
41751	Kmetova luknja 2	Vodoravna jama	geomorfp	državni	433209	89967	3
48688	Knafeljčeva jama	Poševno ali stopnjasto brezno	geomorfp	državni	493101	137024	3
44608	Knapova jama	Brezno	geomorfp	državni	470465	124722	3
50711	Knepova jama	Brezno	geomorfp	državni	483237	84762	3
45225	Knezova jama	Jama z breznom in etažami, poševna jama	geomorfp	državni	401347	70987	3
40130	Knežja jama pri Mali gori	Vodoravna jama	geomorfp	državni	488613	63446	3
47421	Kob 1 (Kobdilj)	Jama z breznom in etažami, poševna jama	geomorfp	državni	410275	74927	3
48384	Kobacaj	Brezno	geomorfp	državni	457262	92405	3
41908	Kobalovo brezno	Brezno	geomorfp	državni	423758	97297	3
42958	Kobeče brezno v Graščini	Brezno	geomorfp	državni	512128	34585	3
40660	Kobijevo brezno 1	Brezno	geomorfp	državni	447079	86097	3
40696	Kobijevo brezno 2	Poševno ali stopnjasto brezno	geomorfp	državni	448059	85227	3
40708	Kobijevo brezno 3	Brezno	geomorfp	državni	448249	83817	3
41281	Kobiljača	Jama občasni izvir ob stalnem toku	geomorfp	državni	510975	33678	2
40144	Kobilna jama	Jama občasni izvir	geomorfp	državni	493764	43075	3
44961	Kobjeglavski hrami	Poševno ali stopnjasto brezno	geomorfp	državni	407023	77307	3
48732	Koblakovo brezno	Poševno ali stopnjasto brezno	geomorfp	državni	418618	59026	3
40314	Koblarska jama	Poševno ali stopnjasto brezno	geomorfp	državni	411658	62347	3
43606	Kocjanova jama	Brezno	geomorfp	državni	411163	61932	3
52181	Kočevarka	Jama z breznom in etažami, poševna jama	geomorfp	državni	491279	57114	3
49593	Kočka reber 1	Brezno	geomorfp	državni	511395	54621	3
49594	Kočka reber 2	Brezno	geomorfp	državni	511411	54626	3
49595	Kočka reber 3	Brezno	geomorfp	državni	511429	54620	3
49596	Kočka reber 4	Jama z breznom in etažami, poševna jama	geomorfp	državni	511314	54353	3
49597	Kočka reber 5	Brezno	geomorfp	državni	511358	55145	3
51175	Kočka reber 6	Poševno ali stopnjasto brezno	geomorfp	državni	511416	54961	3
51176	Kočka reber 7	Brezno	geomorfp	državni	511385	53647	3
54296	Kočka reber 7	Brezno	geomorfp	državni	511511	55529	3
41770	Kodermacov brezen	Poševno ali stopnjasto brezno	geomorfp	državni	433899	91597	3
44420	Kodivnikovo brezno	Brezno	geomorfp	državni	387618	120788	3
51409	Kodrasti vrh 1	Jama z breznom in etažami, poševna jama	geomorfp	državni	432904	132527	3
51410	Kodrasti vrh 4	Brezno	geomorfp	državni	433037	132692	3
51411	Kodrasti vrh 5	Brezno	geomorfp	državni	432876	132284	3
51940	Kodrasti vrh 6	Brezno	geomorfp	državni	433413	131773	3
43581	Kodrinova jama	Vodoravna jama	geomorfp	državni	544710	105414	3
43582	Kodrinovo brezno	Jama z breznom in etažami, poševna jama, Brezno s stalnim tokom	geomorfp	državni	544740	105394	3
52182	Kofelca	Brezno	geomorfp	državni	495531	55667	3
44606	Kokarska zijalka	Spodmol, kevdrc, Jama občasni izvir	geomorfp, hidr	državni	495332	128912	3
45106	Kokica	Vodoravna jama	geomorfp	državni	419458	59976	3
42582	Kokijevo brezno	Jama z breznom in etažami, poševna jama	geomorfp	državni	404519	132888	3

Ident.št.	Ime	Kratka oznaka	Zvrst	Pomen	Koordinata E	Koordinata N	režim vstopa
43121	Kokoljčeva grižica	Brezno	geomorfp	državni	407192	71451	3
54571	Kokošja jama	Jama z breznom in etažami, poševna jama	geomorfp	državni	471452	134279	3
44658	Kokotovo brezno na Škanskem griču	Brezno	geomorfp	državni	446635	71197	3
41342	Kokovo brezno	Brezno	geomorfp	državni	503952	129752	3
52350	Kolarjeva jama	Brezno	geomorfp	državni	396069	75077	3
44663	Kolarnica	Spodmol, kevdrc	geomorfp	državni	550571	127914	3
54653	Kolembolin dol	Jama z breznom in etažami, poševna jama	geomorfp	državni	413387	123019	3
48393	Kolenčeva jama	Jama z breznom in etažami, poševna jama	geomorfp	državni	505136	76623	3
50269	Kolesarnica	Spodmol, kevdrc	geomorfp	državni	432799	96517	3
51702	Kolnica 1	Brezno	geomorfp	državni	435694	131101	3
51703	Kolnica 2	Jama z breznom in etažami, poševna jama	geomorfp	državni	435517	131115	3
49579	Kolodvorsko brezno	Brezno	geomorfp	državni	476881	53863	3
47048	Komac brezno	Brezno	geomorfp	državni	486472	62563	3
54674	Komandni bunker ob Raketni šahti	Jama z breznom in etažami, poševna jama	geomorfp	državni	442888	61584	3
54297	Komarjev izdih 1	Brezno	geomorfp	državni	505195	59855	3
54298	Komarjev izdih 2	Brezno	geomorfp	državni	505999	60214	3
50762	Komarjeva jama	Jama z breznom in etažami, poševna jama	geomorfp	državni	491250	69940	3
51711	Komarjevka	Vodoravna jama	geomorfp	državni	440986	84030	3
46860	Komarjevo brezno	Brezno	geomorfp	državni	477028	52171	3
47866	Komarjevo brezno	Brezno	geomorfp	državni	495531	74435	3
49892	Komarka	Jama z breznom in etažami, poševna jama	geomorfp	državni	482377	48433	3
54199	Komarnik nad Volkovo bajto	Brezno	geomorfp	državni	411792	91230	3
54473	Komarnikovo brezno	Poševno ali stopnjasto brezno	geomorfp	državni	408564	133551	3
41444	Komelov brezen	Jama z breznom in etažami, poševna jama	geomorfp	državni	398715	93829	3
42757	Komendarjeva jama v Dečjem	Poševno ali stopnjasto brezno	geomorfp	državni	490823	70740	3
45364	Komenska globonica	Poševno ali stopnjasto brezno	geomorfp	državni	403751	78080	3
51442	Komenski dihalnik 2	Jama z breznom in etažami, poševna jama	geomorfp	državni	402002	74862	3
52127	Komet	Brezno	geomorfp	državni	428588	40602	3
41885	Komihcova jama	Brezno	geomorfp	državni	414858	70891	3
53433	Komolka	Brezno	geomorfp	državni	498716	67047	3
44172	Kompanov kevder	Spodmol, kevdrc	geomorfp	državni	452629	119617	3
40025	Kompoljska jama	Jama občasni izvir ob stalnem toku	geomorfp	državni	479088	73323	2
41126	Komunska jama	Brezno	geomorfp	državni	419415	51704	3
41241	Konasnica	Vodoravna jama	geomorfp	državni	432868	125807	2
47498	Konciljeva jama	Spodmol, kevdrc	geomorfp	državni	499001	75972	3
44247	Končanova jama	Jama z breznom in etažami, poševna jama	geomorfp	državni	443976	99406	3
54572	Končnikova jama	Jama z breznom in etažami, poševna jama	geomorfp	državni	497554	130515	3
48622	Konec brezstrope	Vodoravna jama	geomorfp	državni	432088	40620	3
40795	Konečka Otlica	Vodoravna jama	geomorfp	državni	495369	140281	3
43580	Konečka zijalka	Jama z breznom in etažami, poševna jama	geomorfp	državni	495343	140298	3
49874	Konglomeratovka	Spodmol, kevdrc	geomorfp	državni	434680	136378	3
54215	Konjarka	Brezno	geomorfp	državni	510397	52879	3
45600	Konjevo brezno na Bukovi gorici	Brezno	geomorfp	državni	503758	59615	3
40925	Konjska jama	Jama z breznom in etažami, poševna jama	geomorfp	državni	434868	66409	3
54037	Konjska smrt	Brezno	geomorfp	državni	517651	118267	3
50072	Konjski balzam	Brezno	geomorfp	državni	423886	123281	3
48090	Konjski rep	Poševno ali stopnjasto brezno	geomorfp	državni	443009	87072	3
41602	Konjsko brezno	Poševno ali stopnjasto brezno	geomorfp	državni	445862	72895	3
41973	Konjsko brezno	Brezno	geomorfp	državni	425828	91687	3
53954	Konjsko brezno na policah	Brezno	geomorfp	državni	408493	133807	3
53955	Konjsko oko	Brezno	geomorfp	državni	408484	133747	3
40979	Konjšca jama	Vodoravna jama	geomorfp	državni	471369	77066	3
54299	Konjušnica	Jama z breznom in etažami, poševna jama	geomorfp	državni	510003	52702	3
53063	Konta Boromirka	Jama z breznom in etažami, poševna jama	geomorfp	državni	475342	136436	3
42758	Konteč skedenjc	Jama z breznom in etažami, poševna jama	geomorfp	državni	491599	70548	3
48944	Kontejnerka	Brezno	geomorfp	državni	496429	70731	3
47459	Kopana luknja	Brezno	geomorfp	državni	458258	49566	3
46659	Kopano brezno	Poševno ali stopnjasto brezno	geomorfp	državni	446247	79296	3
52261	Kopano brezno pri Štefanovi jami	Brezno	geomorfp	državni	444326	82220	3
49545	Koparjeva jama	Brezno	geomorfp	državni	485094	74870	3
46311	Koparka	Brezno	geomorfp	državni	483088	54906	3
41798	Kopelc	Spodmol, kevdrc	geomorfp	državni	518905	52886	3
41230	Kopice jama	Jama/brezno	geomorfp	državni	413729	132363	3
48062	Kopiše	Brezno	geomorfp	državni	430839	124218	3
52128	Koprivna Vetrnica	Jama z breznom in etažami, poševna jama	geomorfp	državni	472917	130043	3
40163	Koprivnica	Jama z breznom in etažami, poševna jama	geomorfp	državni	501784	79890	2
48686	Koprivnica	Spodmol, kevdrc	geomorfp	državni	498242	119981	3
41895	Koprivško brezno	Brezno	geomorfp	državni	410598	72762	3
42503	Korančevka	Vodoravna jama	geomorfp	državni	483241	148717	3
47884	Korbarjeva jama	Jama občasni izvir	geomorfp	državni	501389	94705	3
40064	Korčkovo brezno	Brezno	geomorfp	državni	431193	87432	3
48445	Koren 2	Poševno ali stopnjasto brezno	geomorfp	državni	465893	130582	3
48446	Koren 3	Poševno ali stopnjasto brezno	geomorfp	državni	465860	130527	3
48447	Koren 4	Brezno	geomorfp	državni	465928	130686	3
48448	Koren 5	Jama z breznom in etažami, poševna jama	geomorfp	državni	465947	130710	3
48449	Koren 6	Brezno	geomorfp	državni	465921	130714	3
49078	Koreninka	Poševno ali stopnjasto brezno	geomorfp	državni	444140	82565	3
49987	Koreninka	Brezno	geomorfp	državni	506004	46286	3
53533	Koreninovka	Brezno	geomorfp	državni	433585	130634	3
41917	Korinjska jama	Brezno	geomorfp	državni	482043	78068	3
52992	Korita	Jama občasni izvir	geomorfp	državni	486756	55424	3
46247	Korlusovo brezno	Brezno	geomorfp	državni	482183	66785	3
53802	Korona	Brezno	geomorfp	državni	500566	76689	3
45916	Koroščavo brezno	Poševno ali stopnjasto brezno	geomorfp	državni	448086	67032	3
43185	Korošec	Poševno ali stopnjasto brezno	geomorfp	državni	515821	59125	3
42643	Korova	Poševno ali stopnjasto brezno, Jamski sistem	geomorfp	državni	386552	137446	3
45863	Kortnikova jama	Jama z breznom in etažami, poševna jama	geomorfp	državni	500860	137982	3
41517	Kortovca	Brezno	geomorfp	državni	400848	101357	3
53112	Kos 1	Jama z breznom in etažami, poševna jama	geomorfp	državni	409356	129610	3
53113	Kos 2	Jama z breznom in etažami, poševna jama	geomorfp	državni	409410	129617	3
44074	Kosepletovo brezno	Brezno	geomorfp	državni	428128	88787	3
44285	Kosmačeva jama	Brezno	geomorfp	državni	464657	61288	3
51806	Kosmato brezno	Poševno ali stopnjasto brezno	geomorfp	državni	447215	56913	3
52066	Kosmato brezno 2	Jama z breznom in etažami, poševna jama	geomorfp	državni	447158	57234	3
47053	Kosmatula	Jama z breznom in etažami, poševna jama	geomorfp	državni	430789	122998	3
54038	Kosobrinov rov	Jama z breznom in etažami, poševna jama	geomorfp	državni	495333	128946	3
44250	Kosova jama	Poševno ali stopnjasto brezno	geomorfp	državni	481668	56026	3
47883	Kostajev pruh	Spodmol, kevdrc	geomorfp	državni	496989	100076	3
44099	Kostanjeva jama	Brezno	geomorfp	državni	413653	69202	3
40518	Kostanjeviška jama	Jama z občasnim tokom	geomorfp	državni	533731	77662	2
49156	Kostanjevka	Brezno	geomorfp	državni	505701	75965	3
49080	Kostenka	Jama z breznom in etažami, poševna jama	geomorfp	državni	457368	67756	3
43076	Kostna jama	Vodoravna jama	geomorfp	državni	471375	77129	3
43833	Kostnica	Brezno	geomorfp	državni	447638	76126	3
50486	Kostnica 1 na Preriglju	Brezno	geomorfp	državni	500835	46936	3
50487	Kostnica 2 na Preriglju	Jama z breznom in etažami, poševna jama	geomorfp	državni	500775	47017	3
52762	Kostnica pri Bohku	Brezno	geomorfp	državni	445011	79094	3
51991	Kostnica pri Trnovcu	Brezno	geomorfp	državni	496221	58938	3
52511	Košamatovsko brezno	Brezno	geomorfp	državni	448978	49997	3
40902	Košanski spodmol	Jama z breznom in etažami, poševna jama	geomorfp	državni	432395	62167	2
41025	Košava jama	Poševno ali stopnjasto brezno	geomorfp	državni	418936	61188	3
45934	Koščakova jama 1	Vodoravna jama	geomorfp	državni	421466	58964	3
45935	Koščakova jama 2	Vodoravna jama	geomorfp	državni	421451	58978	3
44178	Koščena jama	Poševno ali stopnjasto brezno	geomorfp	državni	482436	78020	3
51487	Koščeni brlog	Vodoravna jama	geomorfp	državni	434229	39304	3
40010	Košelevka	Jama z breznom in etažami, poševna jama	geomorfp	državni	445607	86733	2
46897	Koštrunovka	Spodmol, kevdrc	geomorfp	državni	411119	135338	3
46935	Košutina grobnica	Spodmol, kevdrc	geomorfp	državni	427358	75027	3
49048	Košutka	Jama z breznom in etažami, poševna jama	geomorfp	državni	497256	71096	3
43421	Košutno brezno	Brezno	geomorfp	državni	496685	53835	3
40187	Kotarjeva prepadna	Vodokazno brezno	geomorfp	državni	513248	68313	2
45839	Kotel	Jama občasni izvir ob stalnem toku	geomorfp	državni	508356	64622	2
53327	Kotel Grintovec	Brezno	geomorfp	državni	492694	60545	3
48885	Kotel ledenica	Brezno s stalnim ledom	geomorfp	državni	453670	50742	3
53328	Kotel na četrtem kilometru	Vodoravna jama	geomorfp	državni	490761	64797	3
53803	Kotel na Ilovici	Jama z breznom in etažami, poševna jama	geomorfp	državni	387335	121469	3
53329	Kotel na Kulkleku	Brezno	geomorfp	državni	497009	81478	3
52763	Kotel na Ogorelcu	Brezno	geomorfp	državni	478603	72598	3
54356	Kotel na Osojnicah	Brezno	geomorfp	državni	397285	102746	3

Ident.št.	Ime	Kratka oznaka	Zvrst	Pomen	Koordinata E	Koordinata N	režim vstopa
53804	Kotel na podih pod Matajurjem	Brezno	geomorfp	državni	387168	120583	3
54013	Kotel na Podkorinju	Brezno	geomorfp	državni	484413	77067	3
51670	Kotel na zahodnem pobočju Mokerca	Brezno	geomorfp	državni	463015	83643	3
53330	Kotel na Žaknovcu	Brezno	geomorfp	državni	453635	43776	3
52764	Kotel nad krimskim Kotom	Brezno	geomorfp	državni	460507	87962	3
42274	Kotel pod Lepo Špico	Brezno	geomorfp	državni	406825	135573	3
54357	Kotel pod Lipovko	Brezno	geomorfp	državni	442898	56304	3
53580	Kotel pod Tisovo glavo	Brezno	geomorfp	državni	512543	35439	3
53331	Kotel pod Žitno goro	Brezno	geomorfp	državni	491127	66272	3
53332	Kotel pri jasi za Planincem	Brezno	geomorfp	državni	453334	46518	3
52972	Kotel pri Kraljih	Brezno	geomorfp	državni	503353	43297	3
53805	Kotel pri Križu	Brezno	geomorfp	državni	445292	79118	3
53333	Kotel pri Logu	Brezno	geomorfp	državni	485191	73751	3
44472	Kotel pri Nemcih	Spodmol, kevdrc	geomorfp	državni	405078	94932	3
52512	Kotel pri Novi Kračini	Brezno	geomorfp	državni	458252	49669	3
52765	Kotel pri Oblaku	Brezno	geomorfp	državni	428953	84761	3
54358	Kotel pri Vranjem dolu	Brezno	geomorfp	državni	447797	70107	3
46428	Kotel št. 8 v Zadnjem kraju	Brezno	geomorfp	državni	450364	67093	3
53334	Kotel v Ambroževem kotu	Brezno	geomorfp	državni	482515	73927	3
53335	Kotel v gozdu za Planincem	Brezno	geomorfp	državni	453476	45775	3
53806	Kotel vzhodno od Medvedove glave	Jama z breznom in etažami, poševna jama	geomorfp	državni	460306	47776	3
50404	Kotlič	Brezno	geomorfp	državni	433819	126314	3
42665	Kotlič ob cesti nad zgornjimi Lomami	Jama z breznom in etažami, poševna jama	geomorfp	državni	429078	84772	3
42662	Kotlič ob Poti pokore pri Belskem v Nadrti	Brezno	geomorfp	državni	429908	84417	3
45240	Kotlič ob preski	Brezno	geomorfp	državni	428478	78617	3
51807	Kotlič pod Kerinom	Brezno	geomorfp	državni	444372	63003	3
53659	Kotlič pod Malim Talirjem	Brezno s snegom	geomorfp	državni	381412	135912	3
54309	Kotlič pod Sušjakom	Spodmol, kevdrc	geomorfp	državni	445134	61854	3
51808	Kotlič pri Kavi	Brezno	geomorfp	državni	448366	62323	3
51809	Kotlič v Klenških senožetih	Brezno	geomorfp	državni	444223	61545	3
51810	Kotlič v Petelinjih lužah	Brezno	geomorfp	državni	445988	64197	3
42486	Kotlič za Gaugami	Brezno	geomorfp	državni	426358	76937	3
51073	Kotliček	Brezno s snegom	geomorfp	državni	436424	125503	3
50370	Kotliči vrh Rušja	Brezno s snegom	geomorfp	državni	402379	132638	3
42485	Kotliči za Strmadno	Brezno	geomorfp	državni	426578	75562	3
53807	Kotličkovo brezno	Brezno	geomorfp	državni	527220	58934	3
45217	Kotlovnica	Poševno ali stopnjasto brezno	geomorfp	državni	514478	48635	3
40728	Kotnička jama	Jama občasni izvir	geomorfp	državni	493104	42186	3
51078	Kotnikova luknja 1	Spodmol, kevdrc	geomorfp	državni	497026	146760	3
43498	Kotnikova peč	Spodmol, kevdrc	geomorfp	državni	496956	146778	3
42685	Kotnikovo brezno	Poševno ali stopnjasto brezno	geomorfp	državni	447918	74456	3
41608	Kotova jama	Jama z breznom in etažami, poševna jama	geomorfp	državni	437103	73766	2
42207	Kovačev brezen	Poševno ali stopnjasto brezno	geomorfp	državni	452382	74103	3
44556	Kovačev žleb	Vodoravna jama	geomorfp	državni	414888	87657	3
40454	Kovačeva jama	Poševno ali stopnjasto brezno	geomorfp	državni	488960	73767	3
41919	Kovačeva jama	Brezno	geomorfp	državni	405035	71573	3
42505	Kovačeva jama	Jama občasni izvir	geomorfp	državni	507319	131417	3
43195	Kovačeva jama	Poševno ali stopnjasto brezno	geomorfp	državni	412548	61177	3
50469	Kovačeva rupa	Brezno občasni ponor ob stalnem toku	geomorfp	državni	482348	71550	2
51230	Kovačevo brezno	Brezno	geomorfp	državni	411080	73399	3
44414	Kovačja jama	Jama z breznom in etažami, poševna jama	geomorfp	državni	417893	59866	3
42414	Kovačkova jama	Vodoravna jama	geomorfp	državni	418427	103450	3
43126	Kovačnica	Jama z breznom in etažami, poševna jama	geomorfp	državni	488283	77986	3
45073	Kovačnica	Jama z breznom in etažami, poševna jama	geomorfp	državni	470435	133974	3
49454	Kovačnica	Brezno	geomorfp	državni	507407	42984	3
48369	Kovška luknja	Vodoravna jama	geomorfp	državni	508365	110555	3
47169	Koz 1 (Kozina)	Brezno	geomorfp	državni	417948	52736	3
48457	Kozarnice 1	Brezno	geomorfp	državni	411608	93088	3
48458	Kozarnice 2	Brezno	geomorfp	državni	411198	93042	3
48863	Kozarnice 3	Brezno s stalnim ledom	geomorfp	državni	411941	92758	3
48864	Kozarnice 4	Brezno	geomorfp	državni	411503	93169	3
46306	Kozinov kevderc	Jama z breznom in etažami, poševna jama	geomorfp	državni	478188	70676	3
40733	Kozja jama	Jama z breznom in etažami, poševna jama	geomorfp	državni	436540	81593	2
47057	Kozja jama 1	Spodmol, kevdrc	geomorfp	državni	382798	124318	3
47058	Kozja jama 2	Spodmol, kevdrc	geomorfp	državni	382788	124318	3
47521	Kozja jama v Pogorelem hribu	Jama z breznom in etažami, poševna jama	geomorfp	državni	424478	78512	3
41178	Kozja luknja	Jama občasni izvir	geomorfp	državni	439773	52196	2
47845	Kozje stene 1	Brezno s snegom	geomorfp	državni	415828	90877	3
47846	Kozje stene 2	Brezno	geomorfp	državni	415798	90907	3
47943	Kozje stene 3	Poševno ali stopnjasto brezno	geomorfp	državni	416054	91062	3
47944	Kozje stene 4	Jama z breznom in etažami, poševna jama	geomorfp	državni	416030	91076	3
47945	Kozje stene 5	Poševno ali stopnjasto brezno	geomorfp	državni	416071	91086	3
53602	Kozji prehod	Jama z breznom in etažami, poševna jama	geomorfp	državni	472160	134491	3
41911	Kozji rob	Poševno ali stopnjasto brezno	geomorfp	državni	408068	71917	3
50177	Kozlevka	Spodmol, kevdrc	geomorfp	državni	515794	81878	3
51901	Kozliček	Brezno	geomorfp	državni	498453	41777	3
50962	Kozlova jama 1	Brezno	geomorfp	državni	508736	42749	3
50963	Kozlova jama 2	Brezno	geomorfp	državni	508702	42750	3
40137	Kozlovka	Poševno ali stopnjasto brezno	geomorfp	državni	458422	58376	2
41935	Kozlovka	Brezno	geomorfp	državni	412136	73369	3
51426	Kozlovka	Jama z breznom in etažami, poševna jama	geomorfp	državni	509300	42946	3
47564	Kozlovka na Lomeh	Brezno	geomorfp	državni	451978	62561	3
47545	Kozlovka pri Škocjanu (Turjak)	Jama občasni izvir	geomorfp	državni	471347	82738	3
50960	Kozlovo brezno 1	Poševno ali stopnjasto brezno	geomorfp	državni	508427	42733	3
50961	Kozlovo brezno 2	Brezno	geomorfp	državni	508947	42204	3
53209	Kozlovo brezno 3	Brezno	geomorfp	državni	509545	42059	3
53058	Kozorog	Jama z breznom in etažami, poševna jama	geomorfp	državni	425600	123324	3
41672	Kozljek	Jama občasni izvir	geomorfp	državni	441658	47386	3
52117	Kožno brezno	Poševno ali stopnjasto brezno	geomorfp	državni	501488	136428	3
50706	Kragulievka	Brezno	geomorfp	državni	504228	61674	3
54257	Kragulji vrh 1	Brezno	geomorfp	državni	504546	61173	3
54258	Kragulji vrh 2	Brezno	geomorfp	državni	504871	60836	3
54259	Kragulji vrh 3	Vodoravna jama	geomorfp	državni	504818	61031	3
54260	Kragulji vrh 4	Jama z breznom in etažami, poševna jama	geomorfp	državni	504584	61067	3
45543	Krajčeva jama	Jama z breznom in etažami, poševna jama	geomorfp	državni	478068	70271	3
45877	Krajnčeva jama	Jama z breznom in etažami, poševna jama	geomorfp	državni	507642	140225	3
42086	Krajškova luknja	Brezno	geomorfp	državni	502950	108265	3
47389	Krak	Vodoravna jama	geomorfp	državni	501564	134996	3
42851	Krakarjev obrov	Brezno	geomorfp	državni	512264	49898	3
42673	Krakošelh	Brezno	geomorfp	državni	509163	47525	3
49820	Kralava jamca	Vodoravna jama	geomorfp	državni	423443	58511	3
43625	Kraljeva jama	Jama z občasnim tokom	geomorfp	državni	415746	67662	3
45825	Kraljeva prepadna	Poševno ali stopnjasto brezno	geomorfp	državni	521313	69906	3
50933	Kraljevi kamen 1	Brezno	geomorfp	državni	496486	63046	3
50934	Kraljevi kamen 2	Poševno ali stopnjasto brezno	geomorfp	državni	496461	63061	3
50935	Kraljevi kamen 4	Spodmol, kevdrc	geomorfp	državni	496680	62987	3
50936	Kraljevi kamen 5	Brezno	geomorfp	državni	496795	62911	3
51177	Kraljevi kamen 6	Brezno	geomorfp	državni	496324	63119	3
51178	Kraljevi kamen 7	Brezno	geomorfp	državni	496264	63161	3
51179	Kraljevi kamen 8	Jama z breznom in etažami, poševna jama	geomorfp	državni	496989	62614	3
54359	Kraljevi kamen 9	Brezno	geomorfp	državni	496202	63091	3
51593	Kraljevi studenec 1	Brezno	geomorfp	državni	496553	62340	3
51594	Kraljevi studenec 2	Brezno	geomorfp	državni	497139	61887	3
51595	Kraljevi studenec 3	Brezno	geomorfp	državni	496995	61879	3
51596	Kraljevi studenec 4	Jama z breznom in etažami, poševna jama	geomorfp	državni	497449	61766	3
51597	Kraljevi studenec 5	Brezno	geomorfp	državni	497400	61222	3
51598	Kraljevi studenec 6	Vodoravna jama	geomorfp	državni	497283	61999	3
51599	Kraljevka	Jama z breznom in etažami, poševna jama	geomorfp	državni	496450	62470	3
42391	Kraljica 1	Brezno	geomorfp	državni	475079	78386	3
41599	Kraljica nad Podpečjo	Brezno	geomorfp	državni	475173	78274	3
41673	Kraljiček	Jama z breznom in etažami, poševna jama	geomorfp	državni	475186	78405	3
44531	Kraljičevka	Vodoravna jama	geomorfp	državni	412463	49800	3
45521	Kralovo brezno	Poševno ali stopnjasto brezno	geomorfp	državni	429729	131858	3
53603	Kramarica	Jama z breznom in etažami, poševna jama	geomorfp	državni	495386	140513	3
40181	Kramarjeva rupa	Brezno, Brezno - estavela	geomorfp	državni	498254	81420	3
41876	Kramerjeva jama	Brezno	geomorfp	državni	433123	84887	3
42724	Kramerjeva pečina	Jama z breznom in etažami, poševna jama	geomorfp	državni	424433	46451	3
42428	Kranzloch	Brezno	geomorfp	državni	493003	49636	3
40484	Krapljetova jama	Vodoravna jama	geomorfp	državni	496925	127197	3

Ident.št.	Ime	Kratka oznaka	Zvrst	Pomen	Koordinata E	Koordinata N	režim vstopa
49085	Krasja jama	Poševno ali stopnjasto brezno, Jama z breznom in etažami, poševna jama	geomorfp	državni	392840	127924	3
49365	Krasji vrh 2	Brezno s snegom	geomorfp	državni	392368	128568	3
40806	Krasnica	Jama z občasnim tokom	geomorfp	državni	408355	110714	2
44913	Krasno brezno	Brezno	geomorfp	državni	503578	51810	3
46399	Krastača	Jama z breznom in etažami, poševna jama	geomorfp	državni	498060	140666	3
53900	Krastačevka	Jama z breznom in etažami, poševna jama	geomorfp	državni	437381	82984	3
44566	Krastačji brezen	Brezno	geomorfp	državni	432659	91787	3
52101	Kraški sonet	Brezno	geomorfp	državni	402673	75007	3
42277	Krater	Brezno s stalnim ledom	geomorfp	državni	406784	135601	3
43490	Kratka jama	Jama z breznom in etažami, poševna jama	geomorfp	državni	513486	141669	3
48703	Kratka jama 2	Spodmol, kevdrc	geomorfp	državni	513403	141835	3
48704	Kratka jama 4	Vodoravna jama	geomorfp	državni	513413	141932	3
48705	Kratka jama 5	Brezno	geomorfp	državni	513351	141973	3
48706	Kratka jama 6	Spodmol, kevdrc	geomorfp	državni	513349	141986	3
53847	Kratko brezno na rombonskih podih	Brezno	geomorfp	državni	385691	137462	3
51554	Kratko brezno pod Zajčjimi planami	Brezno	geomorfp	državni	434109	127980	3
53171	Krausova jama	Vodoravna jama	geomorfp	državni	410521	61597	3
53808	Kravata	Brezno	geomorfp	državni	493495	55214	3
41123	Kravja jama	Brezno	geomorfp	državni	418148	53036	3
45528	Kravja jama	Poševno ali stopnjasto brezno	geomorfp	državni	472380	134247	3
46836	Kravja jama	Brezno	geomorfp	državni	447168	70756	3
53618	Kravja jama	Jama z breznom in etažami, poševna jama	geomorfp	državni	510918	129135	3
53379	Kravja luknja	Brezno	geomorfp	državni	426572	123104	3
47803	Kravja zijalka	Brezno s stalnim ledom	geomorfp	državni	481790	142297	3
43172	Kravje brezno	Poševno ali stopnjasto brezno	geomorfp	državni	442119	98647	3
49767	Kravjek	Brezno	geomorfp	državni	447020	70596	3
43869	Kravjerebersko brezno	Poševno ali stopnjasto brezno	geomorfp	državni	465308	66406	3
42009	Kravžljeva jama	Vodokazno brezno	geomorfp	državni	481558	61391	3
42709	Krčna jama	Jama z breznom in etažami, poševna jama	geomorfp	državni	425258	46146	3
46384	Krdetova prepad	Brezno	geomorfp	državni	492780	126036	3
42718	Krempljak	Jama z breznom in etažami, poševna jama	geomorfp	državni	421583	48566	3
52993	Krenovka 1	Brezno	geomorfp	državni	494520	59085	3
53210	Krenovka 2	Brezno	geomorfp	državni	494594	58562	3
44699	Krepeljcova jama	Jama z breznom in etažami, poševna jama	geomorfp	državni	413063	65225	3
40463	Krepeljska grota	Jama z breznom in etažami, poševna jama	geomorfp	državni	409388	67737	3
48984	Kresetova jama	Spodmol, kevdrc	geomorfp	državni	495571	57390	3
52766	Kresnikov paviljon	Brezno	geomorfp	državni	485049	55219	3
52129	Krešičevka	Brezno	geomorfp	državni	447544	83780	3
46974	KrG 1 (Kraljina Glavica-Golac)	Brezno	geomorfp	državni	425408	42976	3
42933	Krhko brezno	Brezno	geomorfp	državni	474828	65046	3
41545	Krhnetova polšna	Poševno ali stopnjasto brezno	geomorfp	državni	502479	78835	3
53388	Kričač	Vodoravna jama	geomorfp	državni	497962	138928	3
40293	Krimska jama	Brezno	geomorfp	državni	453589	81356	3
42750	Krimska jama	Vodoravna jama	geomorfp	državni	457532	88825	3
51037	Kripta pod gradom Šteberk	Jama z breznom in etažami, poševna jama	geomorfp	državni	457365	67875	3
40844	Kristalna jama nad Kupljenikom	Vodoravna jama	geomorfp	državni	429729	133138	3
47366	Kristalna jama pri Zvirčah	Jama z breznom in etažami, poševna jama	geomorfp	državni	488096	71270	3
48971	Kristalno brezno	Jama z breznom in etažami, poševna jama	geomorfp	državni	407573	133950	3
44613	Kristanova jama	Poševno ali stopnjasto brezno	geomorfp	državni	489660	109046	3
54658	Kristjanova jama	Brezno	geomorfp	državni	403783	78152	3
43731	Kriški podi 1	Spodmol, kevdrc	geomorfp	državni	407959	141208	3
43743	Kriški podi 10	Brezno s snegom	geomorfp	državni	407579	141688	3
43744	Kriški podi 11	Brezno	geomorfp	državni	407569	141688	3
43745	Kriški podi 12	Brezno s snegom	geomorfp	državni	407609	141728	3
43746	Kriški podi 13	Poševno ali stopnjasto brezno	geomorfp	državni	407619	141788	3
43748	Kriški podi 14	Brezno s snegom	geomorfp	državni	407599	141818	3
43755	Kriški podi 15	Brezno	geomorfp	državni	407169	141668	3
43757	Kriški podi 16	Brezno s snegom	geomorfp	državni	407139	141688	3
43758	Kriški podi 17	Poševno ali stopnjasto brezno	geomorfp	državni	407139	141708	3
43761	Kriški podi 18	Spodmol, kevdrc	geomorfp	državni	406949	141688	3
43762	Kriški podi 19	Poševno ali stopnjasto brezno	geomorfp	državni	406989	141828	3
43732	Kriški podi 2	Poševno ali stopnjasto brezno	geomorfp	državni	408379	140868	3
43763	Kriški podi 20	Brezno s stalnim ledom	geomorfp	državni	406929	141738	3
43764	Kriški podi 21	Poševno ali stopnjasto brezno	geomorfp	državni	407739	141718	3
43765	Kriški podi 22	Poševno ali stopnjasto brezno	geomorfp	državni	407749	141738	3
43766	Kriški podi 23	Vodoravna jama	geomorfp	državni	407719	141748	3
43767	Kriški podi 24	Jama z breznom in etažami, poševna jama	geomorfp	državni	407669	141838	3
43768	Kriški podi 25	Brezno	geomorfp	državni	407649	141848	3
43769	Kriški podi 26	Vodoravna jama	geomorfp	državni	407639	141828	3
43770	Kriški podi 27	Brezno s stalnim ledom	geomorfp	državni	407639	141898	3
43771	Kriški podi 28	Spodmol, kevdrc	geomorfp	državni	407309	141658	3
43772	Kriški podi 29	Vodoravna jama	geomorfp	državni	407369	142098	3
43733	Kriški podi 3	Brezno s snegom	geomorfp	državni	408029	141368	3
43774	Kriški podi 30	Jama z breznom in etažami, poševna jama	geomorfp	državni	407033	141919	3
43775	Kriški podi 31	Brezno s snegom	geomorfp	državni	407699	141988	3
43776	Kriški podi 32	Poševno ali stopnjasto brezno	geomorfp	državni	407709	142168	3
43777	Kriški podi 33	Brezno s snegom	geomorfp	državni	407649	141948	3
43778	Kriški podi 34	Jama z breznom in etažami, poševna jama	geomorfp	državni	407629	141918	3
43779	Kriški podi 35	Brezno s snegom	geomorfp	državni	407619	141908	3
43780	Kriški podi 36	Brezno s snegom	geomorfp	državni	407599	141878	3
43781	Kriški podi 37	Brezno	geomorfp	državni	407089	141638	3
43788	Kriški podi 38	Brezno	geomorfp	državni	407069	141848	3
43789	Kriški podi 39	Brezno	geomorfp	državni	407089	141808	3
43734	Kriški podi 4	Jama z breznom in etažami, poševna jama	geomorfp	državni	408059	141348	3
43790	Kriški podi 40	Jama z breznom in etažami, poševna jama	geomorfp	državni	407039	141858	3
43791	Kriški podi 41	Brezno s snegom	geomorfp	državni	408109	141568	3
43792	Kriški podi 42	Spodmol, kevdrc	geomorfp	državni	408019	141668	3
43793	Kriški podi 43	Brezno	geomorfp	državni	408149	141548	3
43794	Kriški podi 44	Brezno s snegom	geomorfp	državni	408099	141508	3
43795	Kriški podi 45	Brezno	geomorfp	državni	408059	141498	3
43796	Kriški podi 46	Brezno s snegom	geomorfp	državni	407999	141568	3
43798	Kriški podi 47	Jama z breznom in etažami, poševna jama	geomorfp	državni	407919	140978	3
43800	Kriški podi 48	Jama/brezno	geomorfp	državni	408319	141108	3
43801	Kriški podi 49	Brezno s snegom	geomorfp	državni	407599	141858	3
43737	Kriški podi 5	Brezno	geomorfp	državni	408249	141418	3
43802	Kriški podi 50	Brezno s snegom	geomorfp	državni	407569	141848	3
43803	Kriški podi 51	Brezno s snegom	geomorfp	državni	407549	141828	3
43804	Kriški podi 52	Brezno s snegom	geomorfp	državni	407569	141818	3
43805	Kriški podi 53	Poševno ali stopnjasto brezno	geomorfp	državni	407569	141808	3
43806	Kriški podi 54	Poševno ali stopnjasto brezno	geomorfp	državni	407659	141088	3
43738	Kriški podi 6	Brezno	geomorfp	državni	408259	141408	3
43739	Kriški podi 7	Brezno s snegom	geomorfp	državni	408269	141468	3
43740	Kriški podi 8	Brezno s snegom	geomorfp	državni	408209	141488	3
43741	Kriški podi 9	Brezno	geomorfp	državni	407519	141628	3
48439	Kriško brezno	Poševno ali stopnjasto brezno	geomorfp	državni	471040	120407	3
49900	Kriško brezno	Poševno ali stopnjasto brezno	geomorfp	državni	492708	80542	3
44173	Krištanov brezen	Brezno	geomorfp	državni	446529	124137	3
41765	Krištofov brezen	Brezno	geomorfp	državni	432838	84947	3
41637	Krivčev brezen	Brezno	geomorfp	državni	412303	110837	3
49238	Krivčeva jama	Vodoravna jama	geomorfp	državni	559125	122452	3
52767	Krivopeta	Brezno	geomorfp	državni	443624	60998	3
45256	Križenca	Jama z breznom in etažami, poševna jama	geomorfp	državni	415940	48161	3
53389	Križevka	Vodoravna jama	geomorfp	državni	498458	140390	3
44404	Križka jama	Vodoravna jama	geomorfp	državni	419578	78347	3
40188	Križmančičeva jama	Jama z breznom in etažami, poševna jama	geomorfp	državni	412348	60607	3
40065	Križna jama	Jama s stalnim tokom	geomorfp	državni	458550	67381	2
47160	Križno brezno jugozahodno od Golakov	Brezno s snegom	geomorfp	državni	411136	92710	3
46199	Krjavlova jama	Poševno ali stopnjasto brezno	geomorfp	državni	409455	129576	3
42300	Krkonove jame	Poševno ali stopnjasto brezno	geomorfp	državni	455879	91336	3
53591	Krkovčeva jama	Brezno občasni ponor	geomorfp	državni	469570	66275	3
42213	Krmelka	Brezno	geomorfp	državni	478343	72516	3
49009	Krn 1	Brezno	geomorfp	državni	397374	126257	3
49010	Krn 2	Poševno ali stopnjasto brezno	geomorfp	državni	397302	126267	3
49011	Krn 3	Poševno ali stopnjasto brezno	geomorfp	državni	397303	126273	3
49012	Krn 4	Spodmol, kevdrc	geomorfp	državni	397308	126268	3
42338	Krnica	Brezno	geomorfp	državni	469837	82562	3
43586	Krofelnova jama	Vodoravna jama	geomorfp	državni	542872	103478	2
45597	Krojačevka	Poševno ali stopnjasto brezno	geomorfp	državni	514672	64066	3
44686	Krokarjevo brezno	Brezno	geomorfp	državni	499287	59922	3

Ident.št.	Ime	Kratka oznaka	Zvrst	Pomen	Koordinata E	Koordinata N	režim vstopa
53211	Krokarski studenec 1	Jama z breznom in etažami, poševna jama	geomorfp	državni	492725	63936	3
53212	Krokarski studenec 2	Jama z breznom in etažami, poševna jama	geomorfp	državni	492720	63946	3
53213	Krokarski studenec 3	Jama z breznom in etažami, poševna jama	geomorfp	državni	492689	63969	3
46956	Krompirjeva jama	Vodoravna jama	geomorfp	državni	396680	78255	2
47034	Kropfova jama	Jama z breznom in etažami, poševna jama	geomorfp	državni	495118	60716	3
50200	Krp1 (Krvavi Potok)	Jama z breznom in etažami, poševna jama	geomorfp	državni	415618	53006	3
49205	Krstna luknja	Brezno	geomorfp	državni	444171	70699	3
47854	Krščenduš	Poševno ali stopnjasto brezno	geomorfp	državni	427853	88611	3
40074	Krška jama	Jama občasni izvir ob stalnem toku	geomorfp	državni	482236	83377	2
41925	Krtovca	Poševno ali stopnjasto brezno	geomorfp	državni	407978	74247	3
44825	Krulčeva jama	Brezno občasni ponor	geomorfp	državni	489232	87635	3
47705	Kruljčeva luknja	Brezno	geomorfp	državni	451514	50554	3
50390	Krušna peč	Spodmol, kevdrc	geomorfp	državni	415417	71914	3
48391	Kruzleva polšna	Jama z breznom in etažami, poševna jama	geomorfp	državni	503139	76795	3
47271	Krvava jama	Jama z breznom in etažami, poševna jama	geomorfp	državni	443981	87901	3
47970	Krvava lokev 1	Jama z breznom in etažami, poševna jama	geomorfp	državni	465199	131977	3
48368	Krvava luknja	Brezno	geomorfp	državni	506755	110846	3
48988	Krvava peč	Spodmol, kevdrc	geomorfp	državni	494291	151886	3
50399	Krvava škraplja	Brezno	geomorfp	državni	381268	134260	3
41701	Krviška Okroglica	Poševno ali stopnjasto brezno	geomorfp	državni	479629	75681	3
40294	Kržiška jama	Poševno ali stopnjasto brezno	geomorfp	državni	454156	80411	3
52628	Ksenija 1	Jama z breznom in etažami, poševna jama	geomorfp	državni	499391	62238	3
52629	Ksenija 2	Brezno	geomorfp	državni	499503	62007	3
52630	Ksenija 3	Brezno	geomorfp	državni	499335	62098	3
52631	Ksenija 4	Jama z breznom in etažami, poševna jama	geomorfp	državni	499467	61798	3
52632	Ksenija 5	Brezno	geomorfp	državni	499560	62054	3
52633	Ksenija 6	Brezno	geomorfp	državni	499481	62222	3
52634	Ksenija 7	Brezno	geomorfp	državni	499496	62091	3
52635	Ksenija 8	Brezno	geomorfp	državni	499954	61809	3
49658	Ksenjina špranjica	Jama z breznom in etažami, poševna jama	geomorfp	državni	449058	82314	3
44524	Kubik	Jama občasni ponor	geomorfp	državni	410159	35242	3
41797	Kučar pri Gradcu	Spodmol, kevdrc	geomorfp	državni	521578	52757	3
41665	Kuharjev spodmol	Spodmol, kevdrc	geomorfp	državni	438978	63261	3
46564	Kuheljeva jama	Brezno	geomorfp	državni	486149	90026	3
41639	Kuhinja	Jama občasni izvir ob občasnem toku	geomorfp	državni	412118	111137	3
51005	Kujaviško brezno 1	Brezno	geomorfp	državni	459386	49664	3
51014	Kujaviško brezno 10	Brezno	geomorfp	državni	459575	49327	3
51015	Kujaviško brezno 11	Brezno	geomorfp	državni	459371	49408	3
51016	Kujaviško brezno 12	Brezno	geomorfp	državni	459406	49458	3
51017	Kujaviško brezno 13	Vodnjakasto brezno s snegom	geomorfp	državni	459412	49295	3
51018	Kujaviško brezno 14	Brezno	geomorfp	državni	459519	49628	3
51006	Kujaviško brezno 2	Brezno	geomorfp	državni	459054	49498	3
51007	Kujaviško brezno 3	Brezno s snegom	geomorfp	državni	459057	49273	3
51008	Kujaviško brezno 4	Brezno s snegom	geomorfp	državni	459046	49271	3
51009	Kujaviško brezno 5	Brezno s snegom	geomorfp	državni	458999	49266	3
51010	Kujaviško brezno 6	Brezno s snegom	geomorfp	državni	459391	49212	3
51011	Kujaviško brezno 7	Brezno s snegom	geomorfp	državni	459348	49224	3
51012	Kujaviško brezno 8	Brezno s snegom	geomorfp	državni	459424	49170	3
51013	Kujaviško brezno 9	Brezno s snegom	geomorfp	državni	459568	49364	3
48678	Kukarca	Brezno	geomorfp	državni	513713	60180	3
53114	Kukujama	Poševno ali stopnjasto brezno	geomorfp	državni	439789	94727	3
53336	Kumac čurka	Brezno	geomorfp	državni	486615	62217	3
53337	Kumac jama	Jama z breznom in etažami, poševna jama	geomorfp	državni	486350	62807	3
40196	Kunčeva jama 1	Jama z breznom in etažami, poševna jama	geomorfp	državni	440228	83867	3
40197	Kunčeva jama 2	Brezno	geomorfp	državni	439928	83287	3
40198	Kunčeva jama 3	Brezno	geomorfp	državni	439628	83437	3
53933	Kunčevka 1	Brezno	geomorfp	državni	497024	65811	3
53985	Kunčevka 2	Brezno	geomorfp	državni	496896	65609	3
54261	Kunčevka 3	Jama z breznom in etažami, poševna jama	geomorfp	državni	496898	65595	3
53934	Kunčevka 4	Brezno	geomorfp	državni	496983	65330	3
54438	Kunčevka 5	Brezno	geomorfp	državni	496975	65510	3
53986	Kunčevka 6	Brezno	geomorfp	državni	497151	65674	3
52183	Kunin meander	Brezno	geomorfp	državni	492400	60375	3
54594	Kunina jama	Brezno	geomorfp	državni	430759	40644	3
49712	Kunino brezno	Brezno	geomorfp	državni	511065	53759	3
51736	Kunino brezno	Jama z breznom in etažami, poševna jama	geomorfp	državni	499651	44083	3
43328	Kunje brezno	Brezno	geomorfp	državni	492641	57586	3
49528	Kunstelnovo brezno	Brezno	geomorfp	državni	444904	87195	3
54039	Kuntujeva jama	Vodoravna jama	geomorfp	državni	491148	123427	3
49120	Kuren	Jama z breznom in etažami, poševna jama	geomorfp	državni	442899	93235	3
40254	Kurent	Jama z breznom in etažami, poševna jama	geomorfp	državni	449737	80114	3
42377	Kurijev prepad	Jama z breznom in etažami, poševna jama	geomorfp	državni	425629	140488	3
54675	Kurja jama	Jama z breznom in etažami, poševna jama	geomorfp	državni	487506	72658	3
43335	Kurje brezno	Brezno	geomorfp	državni	482068	68876	3
54180	Kurje zjalo	Spodmol, kevdrc	geomorfp	državni	466703	132467	3
50197	Kurnik	Jama z breznom in etažami, poševna jama	geomorfp	državni	447215	112909	3
43319	Kurovca	Poševno ali stopnjasto brezno	geomorfp	državni	415042	63860	3
43633	Kurovca	Vodoravna jama	geomorfp	državni	435413	76062	3
41190	Kuščarek	Vodoravna jama	geomorfp	državni	491597	88614	3
42672	Kuzmatova jama	Poševno ali stopnjasto brezno	geomorfp	državni	516646	43120	3
42645	Kužica	Jama z breznom in etažami, poševna jama, Jama občasni izvir	geomorfp	državni	442809	60839	3
47750	Kužijama	Brezno	geomorfp	državni	441848	89524	3
43517	Kvartičevo brezno	Brezno	geomorfp	državni	508730	130436	3
47848	L 10	Brezno s stalnim ledom	geomorfp	državni	395879	140869	3
47083	L 10 (Kanin)	Brezno	geomorfp	državni	380828	134189	3
51223	L 100 (Kanin)	Brezno z občasnim ledom	geomorfp	državni	381836	133588	3
52373	L 101 (Kanin)	Brezno	geomorfp	državni	381837	133387	3
47061	L 11 (Kanin)	Brezno	geomorfp	državni	380828	133689	3
47086	L 12 (Kanin)	Brezno s snegom	geomorfp	državni	380828	134189	3
47085	L 14 (Kanin)	Brezno s snegom	geomorfp	državni	380828	134189	3
51919	L 200 (Kanin)	Brezno	geomorfp	državni	381071	133894	3
52374	L 203 (Kanin)	Brezno s snegom	geomorfp	državni	381040	133860	3
47088	L 21 (Kanin)	Brezno s snegom	geomorfp	državni	381018	133239	3
47064	L 22 (Kanin)	Poševno ali stopnjasto brezno	geomorfp	državni	380928	133789	3
51516	L 23 (Kanin)	Brezno	geomorfp	državni	381217	133002	3
50373	L 25 (Kanin)	Brezno s snegom	geomorfp	državni	381183	134105	3
47084	L 32 (Kanin)	Brezno	geomorfp	državni	380828	134189	3
47087	L 33 (Kanin)	Poševno ali stopnjasto brezno	geomorfp	državni	380828	134189	3
51514	L 36a (Kanin)	Brezno	geomorfp	državni	382531	133208	3
51515	L 36b (Kanin)	Poševno ali stopnjasto brezno	geomorfp	državni	382343	133190	3
50657	L 42 (Kanin)	Brezno	geomorfp	državni	381195	133803	3
47063	L 43 (Kanin)	Poševno ali stopnjasto brezno	geomorfp	državni	380928	133789	3
50656	L 43a (Kanin)	Brezno	geomorfp	državni	381205	133775	3
48824	L 52 (Kanin)	Poševno ali stopnjasto brezno	geomorfp	državni	382373	133359	3
48831	L 52 (Kanin)	Brezno	geomorfp	državni	382433	133452	3
48822	L 54 (Kanin)	Brezno s snegom	geomorfp	državni	382301	133448	3
49847	L 58 (Kanin)	Brezno	geomorfp	državni	382043	133499	3
48857	L 59 (Kanin)	Brezno	geomorfp	državni	381757	133727	3
49370	L 6 (Kanin)	Brezno s snegom	geomorfp	državni	381810	133743	3
50627	L 62 (Kanin)	Brezno s stalnim ledom	geomorfp	državni	381808	133470	3
48858	L 63 (Kanin)	Brezno	geomorfp	državni	380995	133549	3
48859	L 64 (Kanin)	Poševno ali stopnjasto brezno	geomorfp	državni	381003	133561	3
49103	L 65	Brezno s snegom	geomorfp	državni	381781	133673	3
50047	L 68 (Kanin)	Brezno	geomorfp	državni	382059	133526	3
50041	L 69 (Kanin)	Jama z breznom in etažami, poševna jama	geomorfp	državni	381806	133404	3
54095	L 7 (Kanin)	Brezno	geomorfp	državni	381791	133781	3
49827	L 70 (Kanin)	Brezno s snegom	geomorfp	državni	381030	133628	3
49828	L 71 (Kanin)	Brezno s snegom	geomorfp	državni	381022	133783	3
49807	L 72 (Kanin)	Jama s snegom	geomorfp	državni	381030	133628	3
49829	L 73 (Kanin)	Brezno	geomorfp	državni	381120	133934	3
49356	L 76 (Kanin)	Poševno ali stopnjasto brezno	geomorfp	državni	381332	133479	3
49664	L 79 (Kanin)	Poševno ali stopnjasto brezno	geomorfp	državni	381249	133531	3
49808	L 82 (Kanin)	Poševno ali stopnjasto brezno	geomorfp	državni	381316	133541	3
47082	L 9 (Kanin)	Jama z breznom in etažami, poševna jama	geomorfp	državni	380878	134089	3
50376	L 90 (Kanin)	Brezno s stalnim ledom	geomorfp	državni	381880	133680	3
50377	L 91 (Kanin)	Brezno s stalnim ledom	geomorfp	državni	381930	133523	3
50378	L 92 (Kanin)	Poševno ali stopnjasto brezno	geomorfp	državni	381959	133517	3
50623	L 93 (Kanin)	Brezno s stalnim ledom	geomorfp	državni	381988	133523	3
50625	L 94a (Kanin)	Vodnjakasto brezno s snegom	geomorfp	državni	382002	133497	3

Ident.št.	Ime	Kratka oznaka	Zvrst	Pomen	Koordinata E	Koordinata N	režim vstopa
50626	L 94b (Kanin)	Vodnjakasto brezno s snegom	geomorfp	državni	382025	133478	3
51218	L 94c (Kanin)	Jama z breznom in etažami, poševna jama	geomorfp	državni	381993	133491	3
51219	L 94d (Kanin)	Brezno z občasnim ledom	geomorfp	državni	382007	133486	3
51220	L 94e (Kanin)	Brezno z občasnim ledom	geomorfp	državni	382009	133495	3
51481	L 94f (Kanin)	Brezno z občasnim ledom	geomorfp	državni	382007	133504	3
51221	L 95 (Kanin)	Brezno z občasnim ledom	geomorfp	državni	382004	133469	3
51488	L 96 (Kanin)	Brezno z občasnim ledom	geomorfp	državni	381873	133662	3
51489	L 97 (Kanin)	Brezno z občasnim ledom	geomorfp	državni	381873	133569	3
51222	L 98 (Kanin)	Brezno	geomorfp	državni	381838	133601	3
51237	L 99 (Kanin)	Brezno	geomorfp	državni	381836	133556	3
46058	L1	Vodoravna jama	geomorfp	državni	385578	136359	3
48487	L-1 (Bavšica)	Brezno s snegom	geomorfp	državni	396119	140599	3
46349	L-10	Vodoravna jama	geomorfp	državni	494960	140326	3
46350	L-11	Vodoravna jama	geomorfp	državni	495030	140286	3
48492	L-12 (Bavšica)	Brezno	geomorfp	državni	396199	140939	3
48493	L-14 (Bavšica)	Jama z breznom in etažami, poševna jama	geomorfp	državni	395879	140889	3
48494	L-15 (Bavšica)	Brezno s snegom	geomorfp	državni	396299	140499	3
48495	L-18 (Bavšica)	Brezno s snegom	geomorfp	državni	396389	141159	3
46059	L2	Poševno ali stopnjasto brezno	geomorfp	državni	385648	136929	3
46342	L-2	Spodmol, kevdrc	geomorfp	državni	495232	140413	3
48488	L-2 (Bavšica)	Brezno	geomorfp	državni	396139	140589	3
48496	L-21 (Bavšica)	Brezno	geomorfp	državni	396225	140629	3
48497	L-22 (Bavšica)	Brezno s snegom	geomorfp	državni	396246	140624	3
48498	L-28 (Bavšica)	Brezno	geomorfp	državni	396279	140449	3
48499	L-29 (Bavšica)	Jama z breznom in etažami, poševna jama	geomorfp	državni	396259	140349	3
46060	L3	Poševno ali stopnjasto brezno	geomorfp	državni	385678	136889	3
46343	L-3	Vodoravna jama	geomorfp	državni	495160	140516	3
48500	L-31 (Bavšica)	Brezno	geomorfp	državni	396220	140583	3
48856	L-38 (Bavšica)	Brezno s snegom	geomorfp	državni	396609	141319	3
46344	L-4	Jama s stalnim tokom	geomorfp	državni	495060	140506	3
48489	L-4 (Bavšica)	Brezno s snegom	geomorfp	državni	396429	141189	3
48855	L-45 (Bavšica)	Poševno ali stopnjasto brezno	geomorfp	državni	396029	140419	3
46345	L-5	Vodoravna jama	geomorfp	državni	495060	140516	3
46346	L-6	Spodmol, kevdrc	geomorfp	državni	494940	140466	3
48490	L-6 (Bavšica)	Brezno s snegom	geomorfp	državni	396284	140683	3
49073	L66	Poševno ali stopnjasto brezno	geomorfp	državni	381960	133612	3
46354	L-7	Vodoravna jama	geomorfp	državni	494259	140400	3
48491	L-7 (Bavšica)	Brezno	geomorfp	državni	396257	140687	3
49074	L74	Poševno ali stopnjasto brezno	geomorfp	državni	381112	133972	3
49094	L77	Brezno s snegom	geomorfp	državni	381378	133479	3
49095	L78	Brezno	geomorfp	državni	381340	133496	3
46353	L-8	Spodmol, kevdrc	geomorfp	državni	493700	139216	3
49096	L81	Jama s snegom	geomorfp	državni	381390	133516	3
46347	L-9	Vodoravna jama	geomorfp	državni	494990	140586	3
41201	Labirint v Raskovcu	Jama z breznom in etažami, poševna jama	geomorfp	državni	442928	89140	3
47499	Lačenca	Brezno	geomorfp	državni	498959	76530	3
43466	Lačno brezno	Poševno ali stopnjasto brezno	geomorfp	državni	487103	56211	3
52356	Ladkovo brezno	Brezno	geomorfp	državni	413412	66276	3
51521	Ladonova jama	Poševno ali stopnjasto brezno	geomorfp	državni	410155	96231	3
48151	Ladotova jama	Spodmol, kevdrc	geomorfp	državni	430939	131018	3
43754	Ladrica	Jama z breznom in etažami, poševna jama	geomorfp	državni	414550	44395	2
47853	Lagodnica	Brezno	geomorfp	državni	427938	89407	3
49239	Lajovicloch	Jama z breznom in etažami, poševna jama	geomorfp	državni	486317	63331	3
45267	Lamovškovo brezno	Brezno	geomorfp	državni	450978	62516	3
41040	Lampetov jarek	Brezno	geomorfp	državni	436048	78027	3
43622	Lampetova globača	Jama z breznom in etažami, poševna jama	geomorfp	državni	412938	58517	3
43605	Lampetovo brezno	Brezno	geomorfp	državni	412728	58967	3
47531	Langusova jama 1 in 2	Jama z breznom in etažami, poševna jama	geomorfp	državni	425859	130278	3
53957	Lanina zijalka	Brezno	geomorfp	državni	431736	127122	3
53956	Lanino brezno	Brezno	geomorfp	državni	431734	127123	3
51600	Lanišče 1	Brezno	geomorfp	državni	512450	37265	3
51601	Lanišče 2	Jama z breznom in etažami, poševna jama	geomorfp	državni	512004	36550	3
51602	Lanišče 3	Jama z breznom in etažami, poševna jama	geomorfp	državni	512035	36530	3
52636	Lanišče 4	Jama z breznom in etažami, poševna jama	geomorfp	državni	512546	37643	3
52637	Lanišče 5	Jama z breznom in etažami, poševna jama	geomorfp	državni	512511	37625	3
53581	Lanišče 6	Vodoravna jama	geomorfp	državni	512830	37371	3
53582	Lanišče 7	Brezno	geomorfp	državni	513594	37528	3
53583	Lanišče 8	Brezno	geomorfp	državni	512177	37322	3
45207	Laniško brezno 1	Poševno ali stopnjasto brezno	geomorfp	državni	435073	83207	3
51712	Laniško brezno 2	Jama z breznom in etažami, poševna jama	geomorfp	državni	435347	83042	3
49706	Lanska jama	Brezno	geomorfp	državni	527734	74466	3
44092	Lapardova jama	Brezno	geomorfp	državni	411768	69717	3
41271	Lapič	Vodoravna jama	geomorfp	državni	514808	32755	3
49301	Lapinjsko brezno 1	Brezno	geomorfp	državni	498929	41405	3
49302	Lapinjsko brezno 2	Brezno	geomorfp	državni	498919	41415	3
53045	Lapinjsko brezno 3	Brezno	geomorfp	državni	498735	41660	3
47918	Lastovka 1	Spodmol, kevdrc	geomorfp	državni	473533	133271	3
47919	Lastovka 2	Vodoravna jama	geomorfp	državni	473538	133293	3
52130	Laška	Brezno	geomorfp	državni	403039	126994	3
44229	Laška jama	Brezno	geomorfp	državni	441655	81964	3
53809	Laškarjev brlog	Jama z breznom in etažami, poševna jama	geomorfp	državni	442512	75528	3
44439	Laškarjevo brezno	Brezno	geomorfp	državni	442668	75095	3
50352	Laški brlog	Vodoravna jama	geomorfp	državni	443217	81996	3
41065	Laški kotel	Brezno	geomorfp	državni	440753	82532	3
47712	Latovca	Brezno	geomorfp	državni	514767	81810	3
45314	Lauf	Poševno ali stopnjasto brezno	geomorfp	državni	410517	91058	3
46388	Lavrenjevo brezno	Brezno	geomorfp	državni	493840	139786	3
40794	Lavričeva jama	Brezno	geomorfp	državni	485781	91086	3
40445	Lazarjeva jama	Vodoravna jama	geomorfp	državni	488917	73510	3
40570	Lazarjeva jama	Jama občasni ponor ob stalnem toku	geomorfp	državni	477151	84907	3
42370	Lazarjeva jama	Brezno	geomorfp	državni	480406	82347	3
46708	Lazarjeva jama 2	Poševno ali stopnjasto brezno	geomorfp	državni	479483	80653	3
51310	Lazarjevo brezno	Brezno	geomorfp	državni	490426	71794	3
48946	Lazi 1	Jama z breznom in etažami, poševna jama	geomorfp	državni	487622	48620	3
49681	Lazi 1	Brezno	geomorfp	državni	509966	38023	3
48947	Lazi 2	Jama z breznom in etažami, poševna jama	geomorfp	državni	486991	49104	3
49300	Lazi 3	Jama z breznom in etažami, poševna jama	geomorfp	državni	487579	48600	3
53510	Lazina 1	Brezno	geomorfp	državni	509136	38038	3
53511	Lazina 2	Brezno	geomorfp	državni	509054	38220	3
44067	Laznarjevo brezno	Poševno ali stopnjasto brezno	geomorfp	državni	425920	82976	3
44598	Laznikarjeva zijavka	Jama z breznom in etažami, poševna jama	geomorfp	državni	449134	132995	3
43108	Laži Slavcovo brezno	Poševno ali stopnjasto brezno	geomorfp	državni	441598	82715	3
49092	Laži Svinjska jama	Brezno	geomorfp	državni	441898	83067	3
50613	Lažniva škrbica	Brezno	geomorfp	državni	410353	70132	3
46700	Lcinovo brezno pri Tisovcu	Brezno	geomorfp	državni	481871	74064	3
49229	Ld 2 (Dol ledenica)	Brezno	geomorfp	državni	416318	91047	3
45780	Lebanovo brezno	Jama z breznom in etažami, poševna jama	geomorfp	državni	401138	106638	3
41812	Lebica	Jama s stalnim tokom	geomorfp	državni	514936	56862	3
47119	Lečkotovo brezno	Brezno	geomorfp	državni	404028	96677	3
46883	Ledena cev	Brezno s stalnim ledom	geomorfp	državni	458666	48305	3
46301	Ledena devica	Poševno ali stopnjasto brezno, Jamski sistem	geomorfp	državni	475078	135888	3
41301	Ledena jama	Brezno	geomorfp	državni	501583	61005	3
42612	Ledena jama	Jama s stalnim ledom	geomorfp	državni	382923	135344	3
46370	Ledena jama	Jama z breznom in etažami, poševna jama, Jama s stalnim ledom	geomorfp	državni	473210	134517	3
41490	Ledena jama 1 pri Jenčerijskem hribu	Poševno ali stopnjasto brezno	geomorfp	državni	407050	98946	3
40646	Ledena jama 2 na južni strani Studorja	Brezno s stalnim ledom	geomorfp	državni	408035	129859	3
41491	Ledena jama 2 pri Jenčerijskem hribu	Brezno	geomorfp	državni	407499	98440	3
40647	Ledena jama 3 na južni strani Studorja	Brezno s stalnim ledom	geomorfp	državni	408025	129848	3
40593	Ledena jama na Lavtah	Brezno s stalnim ledom	geomorfp	državni	428797	122758	3
52923	Ledena jama na Mesnovcu	Brezno s stalnim ledom	geomorfp	državni	417389	133264	3
40242	Ledena jama na Prevagilu	Jama z breznom in etažami, poševna jama	geomorfp	državni	472856	63724	3
41236	Ledena jama na Zmrzlicah	Jama z breznom in etažami, poševna jama	geomorfp	državni	430877	130160	3
41697	Ledena jama pod Čelom	Brezno s stalnim ledom	geomorfp	državni	403209	132218	3
47718	Ledena jama pod Inkretovim studencem	Jama s stalnim ledom	geomorfp	državni	474510	134022	3
40781	Ledena jama pod Magdaleno goro	Jama z breznom in etažami, poševna jama	geomorfp	državni	437611	73264	3
44313	Ledena jama pri Grčaricah	Jama z breznom in etažami, poševna jama	geomorfp	državni	481963	56350	3
40669	Ledena jama pri Kunču	Jama s stalnim ledom	geomorfp	državni	498396	65539	2
40400	Ledena jama pri Ograji	Jama z občasnim ledom	geomorfp	državni	490937	43355	3
40595	Ledena jama pri Pečani	Jama z občasnim ledom	geomorfp	državni	429689	123128	3

Ident.št.	Ime	Kratka oznaka	Zvrst	Pomen	Koordinata E	Koordinata N	režim vstopa
40645	Ledena jama pri planini Viševnik	Jama s stalnim ledom, Jamski sistem	geomorfp	državni	408048	129890	3
40160	Ledena jama pri Predgrižah	Vodoravna jama	geomorfp	državni	427928	88387	3
40142	Ledena jama v Fridrihštanjskem gozdu	Jama s stalnim ledom	geomorfp	državni	487798	52621	2
42687	Ledena jama v Krnici	Jama z občasnim ledom	geomorfp	državni	404449	133618	3
40984	Ledena jama v Peklu	Jama s stalnim ledom	geomorfp	državni	455768	51236	3
47479	Ledena jama v Smrečju	Spodmol, kevdrc	geomorfp	državni	407328	91827	3
41220	Ledena jama v Smrekovem žlebu	Jama z občasnim ledom	geomorfp	državni	475783	63136	3
48023	Ledena kraljica	Brezno s snegom, Poševno ali stopnjasto brezno	geomorfp	državni	381226	133960	3
50929	Ledena paradajzarica	Brezno	geomorfp	državni	431395	80588	3
48412	Ledena sapa	Brezno	geomorfp	državni	475142	135915	3
48130	Ledene note	Jama z breznom in etažami, poševna jama	geomorfp	državni	479203	46768	3
53464	Ledeni dol	Brezno	geomorfp	državni	415282	122942	3
50551	Ledeni kotel pri Jelenovi luži	Brezno s snegom	geomorfp	državni	452617	45131	3
52368	Ledeni žlebiči	Brezno	geomorfp	državni	382217	133468	3
40684	Ledenica	Jama z breznom in etažami, poševna jama	geomorfp	državni	463523	83750	3
40562	Ledenica na Golteh	Brezno s stalnim ledom	geomorfp	državni	492564	137392	3
44232	Ledenica na Ravnem Krasu	Spodmol, kevdrc	geomorfp	državni	417947	37086	3
52262	Ledenica nad Bukovo vodo	Brezno	geomorfp	državni	451857	59289	3
54058	Ledenica pod brezni	Brezno s stalnim ledom	geomorfp	državni	409476	129360	3
49109	Ledenica pod Ciganskim vrhom	Brezno s stalnim ledom	geomorfp	državni	415616	92517	3
40920	Ledenica pod Hrušico	Brezno	geomorfp	državni	430773	79587	3
43245	Ledenica pod južnim robom Razorja	Jama s stalnim ledom	geomorfp	državni	407429	141418	3
51140	Ledenica pod Medvedjim vrhom	Poševno ali stopnjasto brezno, Brezno s stalnim ledom	geomorfp	državni	413751	92164	3
54186	Ledenica pod Okrogležem	Brezno	geomorfp	državni	418247	139128	3
40033	Ledenica pod Taborom	Jama z občasnim ledom	geomorfp	državni	472015	85954	2
48895	Ledenica pod vrhom Raduhe	Brezno s snegom	geomorfp	državni	480104	141247	3
46285	Ledenica pri Bončinu	Brezno z občasnim ledom	geomorfp	državni	434748	82867	3
40751	Ledenica pri Dolu	Jama z breznom in etažami, poševna jama, Jama z občasnim ledom	geomorfp	državni	413819	90893	2
40077	Ledenica pri Planinci	Jama z breznom in etažami, poševna jama	geomorfp	državni	457529	91041	3
40783	Ledenica v Globoščaku	Spodmol, kevdrc, Jama z občasnim ledom	geomorfp	državni	445992	72881	3
52067	Ledenica v Gornjih rupah	Brezno	geomorfp	državni	454655	44671	3
45900	Ledenica v Jelenovih dolinah	Brezno s stalnim ledom	geomorfp	državni	453171	49703	3
46458	Ledenica v Kozji steni	Brezno, Brezno s stalnim ledom	geomorfp	državni	415503	91167	3
52263	Ledenica v Trgariji	Brezno	geomorfp	državni	431184	83640	3
51878	Ledenica vztrajnosti	Brezno, Brezno s stalnim ledom	geomorfp	državni	459504	46736	3
54059	Ledenička	Brezno s stalnim ledom	geomorfp	državni	409817	134294	3
40909	Ledenik pod Črnim robom	Brezno s stalnim ledom	geomorfp	državni	420433	87928	3
45035	Ledenik v oddelku 3-e GGE Nadrt	Brezno	geomorfp	državni	429828	82777	3
52768	Ledenikova jama	Jama z breznom in etažami, poševna jama	geomorfp	državni	486065	54682	3
46398	Ledenka	Poševno ali stopnjasto brezno	geomorfp	državni	476350	134766	3
51910	Ledeno Brdo	Jama z breznom in etažami, poševna jama	geomorfp	državni	417580	138843	3
41206	Ledeno brezno	Brezno s stalnim ledom	geomorfp	državni	466950	135757	3
46394	Ledeno brezno	Brezno, Brezno s snegom	geomorfp	državni	476500	135166	3
54588	Ledeno brezno na Raduhi	Jama z breznom in etažami, poševna jama	geomorfp	državni	480143	140878	3
40970	Ledeno brezno pri Mašunu	Brezno	geomorfp	državni	450795	54146	3
46885	Ledeno špičje	Poševno ali stopnjasto brezno	geomorfp	državni	396653	128313	3
48059	Ledina 1	Poševno ali stopnjasto brezno	geomorfp	državni	430919	124568	3
48060	Ledina 2	Poševno ali stopnjasto brezno	geomorfp	državni	430899	124548	3
48061	Ledina 3	Poševno ali stopnjasto brezno	geomorfp	državni	430919	124558	3
50835	Ledinice 1	Jama občasni izvir	geomorfp	državni	433986	133372	3
51941	Ledinice 2	Jama občasni izvir	geomorfp	državni	434007	133419	3
46667	Ledvica	Brezno	geomorfp	državni	477466	85476	3
50999	Legoland	Jama z breznom in etažami, poševna jama	geomorfp	državni	473618	134634	3
52769	Lekanov spodmol	Vodoravna jama	geomorfp	državni	443818	81150	3
41867	Lekinka	Jama stalni ponor	geomorfp	državni	437279	72398	3
52916	Lekšanova jama	Brezno	geomorfp	državni	415548	67434	3
45237	Lekšanova Mrzla jama	Poševno ali stopnjasto brezno	geomorfp	državni	453127	62243	3
48794	Lemberško brezno	Spodmol, kevdrc	geomorfp	državni	518745	131481	3
40657	Lenarčičeva jama 1	Spodmol, kevdrc	geomorfp	državni	447209	87357	3
40658	Lenarčičeva jama 2	Spodmol, kevdrc	geomorfp	državni	447209	87357	3
40659	Lenarčičevo brezno 1	Brezno	geomorfp	državni	447629	85487	3
40689	Lenarčičevo brezno 2	Brezno	geomorfp	državni	447767	86033	3
40690	Lenarčičevo brezno 3	Poševno ali stopnjasto brezno	geomorfp	državni	447900	86208	3
52340	Lenartov pihalnik	Brezno	geomorfp	državni	512515	139270	3
52565	Lenartov sesalnik	Brezno	geomorfp	državni	512542	139267	3
42152	Lenartova jama	Poševno ali stopnjasto brezno	geomorfp	državni	512543	139273	3
47951	Lenartova jama v Vogencah	Jama z breznom in etažami, poševna jama	geomorfp	državni	442858	81802	3
44344	Lenčina jama	Jama z breznom in etažami, poševna jama	geomorfp	državni	431109	132238	3
41012	Lenčkova jama	Jama z breznom in etažami, poševna jama	geomorfp	državni	431805	76299	2
45389	Lenina jama	Brezno	geomorfp	državni	402848	71212	3
45395	Lenjajev bezen	Poševno ali stopnjasto brezno	geomorfp	državni	405473	73382	3
48769	Lepa Brena	Brezno	geomorfp	državni	444326	74386	3
45126	Lepa Glava	Vodoravna jama	geomorfp	državni	471510	134297	3
48685	Lepa jama 2	Vodoravna jama	geomorfp	državni	499454	118298	3
43435	Lepa jama na Krvavici	Jama z breznom in etažami, poševna jama	geomorfp	državni	499437	118258	3
45443	Lepa jama pri Petrovem hribu	Jama z breznom in etažami, poševna jama	geomorfp	državni	496966	51788	3
49773	Lepa jama pri Račjem lazu	Brezno	geomorfp	državni	446328	71450	3
52638	Lepa Predelanka	Jama z breznom in etažami, poševna jama	geomorfp	državni	510792	39475	3
53214	Lepa Somovka	Brezno	geomorfp	državni	496334	56487	3
50930	Lepo brezno pod spomenikom	Brezno	geomorfp	državni	410590	94509	3
52384	Lepo brezno pri Grelcu	Brezno	geomorfp	državni	478874	57537	3
51663	Lepotica in zver	Brezno	geomorfp	državni	454513	86384	3
47666	Les 3	Jama z breznom in etažami, poševna jama	geomorfp	državni	436538	65626	3
44316	Lesarjeva luknja	Jama stalni ponor	geomorfp	državni	464792	68821	3
46750	Leseno brezno	Brezno	geomorfp	državni	483757	55858	3
54550	Lesica	Poševno ali stopnjasto brezno	geomorfp	državni	441365	56994	3
41811	Lesina	Vodoravna jama	geomorfp	državni	515854	36697	3
40479	Lesjakova štabirnica	Jama z breznom in etažami, poševna jama	geomorfp	državni	498563	129874	3
42493	Leskovcovo breznou	Brezno	geomorfp	državni	425478	92067	3
43675	Leskovo brezno 1	Brezno	geomorfp	državni	458516	54667	3
43811	Leskovo brezno 10	Brezno	geomorfp	državni	458458	54726	3
43812	Leskovo brezno 11	Poševno ali stopnjasto brezno	geomorfp	državni	458608	54026	3
43813	Leskovo brezno 12	Poševno ali stopnjasto brezno	geomorfp	državni	458558	54406	3
43814	Leskovo brezno 13	Brezno z občasnim ledom	geomorfp	državni	458608	54116	3
43815	Leskovo brezno 14	Brezno	geomorfp	državni	458628	53986	3
43816	Leskovo brezno 15	Brezno	geomorfp	državni	458668	54066	3
43817	Leskovo brezno 16	Brezno	geomorfp	državni	458568	53966	3
44144	Leskovo brezno 17	Brezno	geomorfp	državni	458698	54146	3
43673	Leskovo brezno 18	Brezno	geomorfp	državni	459258	54776	3
44150	Leskovo brezno 19	Brezno	geomorfp	državni	459248	54786	3
43676	Leskovo brezno 2	Brezno	geomorfp	državni	458545	54648	3
44151	Leskovo brezno 20	Brezno s snegom	geomorfp	državni	459418	54466	3
44840	Leskovo brezno 21	Spodmol, kevdrc	geomorfp	državni	458628	53896	3
43818	Leskovo brezno 22	Brezno	geomorfp	državni	458853	54206	3
43819	Leskovo brezno 23	Brezno s snegom	geomorfp	državni	459833	53941	3
43820	Leskovo brezno 24	Brezno	geomorfp	državni	459773	53941	3
43821	Leskovo brezno 25	Brezno	geomorfp	državni	459838	53766	3
43822	Leskovo brezno 26	Spodmol, kevdrc	geomorfp	državni	459778	53846	3
43823	Leskovo brezno 27	Brezno	geomorfp	državni	459700	53771	3
43824	Leskovo brezno 28	Brezno s snegom	geomorfp	državni	459828	53686	3
43825	Leskovo brezno 29	Brezno s snegom	geomorfp	državni	459008	54036	3
43677	Leskovo brezno 3	Brezno s stalnim ledom	geomorfp	državni	458576	54632	3
43678	Leskovo brezno 4	Brezno	geomorfp	državni	458388	54736	3
43679	Leskovo brezno 5	Brezno	geomorfp	državni	458388	54676	3
43680	Leskovo brezno 6	Brezno	geomorfp	državni	458428	54566	3
43681	Leskovo brezno 7	Poševno ali stopnjasto brezno	geomorfp	državni	458495	54451	3
43682	Leskovo brezno 8	Brezno	geomorfp	državni	458658	53896	3
43810	Leskovo brezno 9	Brezno	geomorfp	državni	458448	54806	3
45586	Lesnikovo brezno	Brezno	geomorfp	državni	499630	141236	3
41757	Lešanov brezen	Poševno ali stopnjasto brezno	geomorfp	državni	433134	89977	3
52770	Leščurjevo brezno	Brezno	geomorfp	državni	438458	76446	3
54413	Letuška jama	Jama občasni izvir	geomorfp	državni	500225	131541	3
47321	Letuško brezno na Dedcu	Poševno ali stopnjasto brezno	geomorfp	državni	472536	134681	3
48477	Leva jama ob poti k Jamarski koči	Brezno	geomorfp	državni	441258	86032	3
40517	Levakova jama	Jama občasni izvir ob stalnem toku	geomorfp	državni	537917	78971	2
45765	Levi požiralnik Obrha	Brezno občasni ponor	geomorfp	državni	456422	63604	3
41550	Levkova jama	Brezno	geomorfp	državni	432028	62536	3
43148	Levstkovo brezno	Brezno	geomorfp	državni	493163	53339	3
45154	Lijak 2	Jama občasni ponor ob stalnem toku	geomorfp	državni	492723	61332	3

Ident.št.	Ime	Kratka oznaka	Zvrst	Pomen	Koordinata E	Koordinata N	režim vstopa
52639	Lijak 3	Jama občasni ponor ob stalnem toku	geomorfp	državni	494418	60441	3
53215	Lijak 4	Jama občasni ponor ob stalnem toku	geomorfp	državni	493292	61146	3
52184	Lijak pod Grintovcem	Jama z breznom in etažami, poševna jama	geomorfp	državni	492732	61294	3
54360	Lijak pod Mačkovim gričem	Jama z breznom in etažami, poševna jama	geomorfp	državni	430666	90329	3
48654	Lijak pri Ajblju	Jama z breznom in etažami, poševna jama	geomorfp	državni	488499	42679	3
54361	Lijak pri logarnici Trnovec	Brezno	geomorfp	državni	497711	60520	3
45891	Likinova gropača	Jama z breznom in etažami, poševna jama	geomorfp	državni	393547	80483	3
44315	Liljevka	Poševno ali stopnjasto brezno	geomorfp	državni	455881	69522	3
49671	Lilo 2	Jama z breznom in etažami, poševna jama	geomorfp	državni	416115	90878	3
49392	Lilotovo brezno	Jama z breznom in etažami, poševna jama	geomorfp	državni	416096	90649	3
46497	Limburgovo brezno v Kaličku	Brezno	geomorfp	državni	479188	60506	3
47371	Limetovo krmišče	Jama z breznom in etažami, poševna jama	geomorfp	državni	497588	53926	3
44869	Linca	Vodoravna jama	geomorfp	državni	392597	74687	3
42304	Lindeška jama	Vodoravna jama	geomorfp	državni	524816	134705	3
53115	Linearna jama	Jama z breznom in etažami, poševna jama	geomorfp	državni	408940	129813	3
43561	Lintvern	Jama občasni izvir ob stalnem toku	geomorfp	državni	441615	92034	3
49266	Liparjeva polšna	Brezno	geomorfp	državni	536202	73523	3
49902	Lipčni dol 1	Brezno	geomorfp	državni	483058	76360	3
49903	Lipčni dol 2	Poševno ali stopnjasto brezno	geomorfp	državni	483081	76448	3
49904	Lipčni dol 3	Jama z breznom in etažami, poševna jama	geomorfp	državni	483163	76473	3
40847	Lipeljska jama	Brezno	geomorfp	državni	440788	78936	3
40311	Lipiška jama	Jama z breznom in etažami, poševna jama	geomorfp	državni	412973	61028	2
43169	Lipiško brezno	Brezno	geomorfp	državni	412388	58847	3
51737	Lipje 1	Jama z breznom in etažami, poševna jama	geomorfp	državni	506869	41731	3
51739	Lipje 3	Brezno	geomorfp	državni	506673	41217	3
53811	Lipje 4	Brezno	geomorfp	državni	506575	41285	3
51811	Lipovje 1	Brezno	geomorfp	državni	441024	69852	3
51812	Lipovje 2	Brezno	geomorfp	državni	440965	69925	3
51813	Lipovje 3	Brezno	geomorfp	državni	441082	69833	3
51814	Lipovje 4	Vodoravna jama	geomorfp	državni	441215	69492	3
51815	Lipovje 5	Brezno	geomorfp	državni	441203	69424	3
52513	Lipovje 6	Brezno	geomorfp	državni	441268	69932	3
52514	Lipovje 7	Brezno	geomorfp	državni	441361	69564	3
42650	Lipovka	Poševno ali stopnjasto brezno	geomorfp	državni	447278	58086	3
51224	Lipovnik	Vodoravna jama	geomorfp	državni	401583	80122	3
42572	Liptovski prepad	Poševno ali stopnjasto brezno	geomorfp	državni	385718	137189	3
41376	Lisičina	Jama s stalnim tokom	geomorfp	državni	550103	79185	3
43439	Lisičina	Vodoravna jama	geomorfp	državni	513231	142051	3
43855	Lisičina jama	Spodmol, kevdrc	geomorfp	državni	492603	49096	3
49056	Lisičina pod Ravnim vrhom	Spodmol, kevdrc	geomorfp	državni	515633	67457	3
44985	Lisičina v borovcih	Jama z breznom in etažami, poševna jama	geomorfp	državni	425628	47611	3
42288	Lisičina v Graščici	Spodmol, kevdrc	geomorfp	državni	502553	41910	3
42892	Lisičina v Nartu	Vodoravna jama	geomorfp	državni	441634	76061	3
49305	Lisičina v Podšempavelski gori	Spodmol, kevdrc	geomorfp	državni	498649	73426	3
48199	Lisičina v Zalogu	Spodmol, kevdrc	geomorfp	državni	420323	55621	3
41245	Lisičja jama	Vodoravna jama	geomorfp	državni	435039	105717	3
43518	Lisičja jama	Vodoravna jama	geomorfp	državni	509880	127485	3
46155	Lisičja jama	Vodoravna jama	geomorfp	državni	486688	62920	3
49130	Lisičja jama	Brezno	geomorfp	državni	439519	128467	3
40511	Lisičja jama na Lazcih	Brezno	geomorfp	državni	460438	68645	3
51555	Lisičja jama nad Kamno Gorico	Jama z breznom in etažami, poševna jama	geomorfp	državni	437990	130583	3
51213	Lisičja jama pri Zavrhu	Vodoravna jama	geomorfp	državni	402032	97137	3
40389	Lisičja jama v Arto grabnu	Spodmol, kevdrc	geomorfp	državni	529078	93065	3
46438	Lisičja jama v Dolščakih	Vodoravna jama	geomorfp	državni	467717	78147	3
40401	Lisičja luknja	Vodoravna jama	geomorfp	državni	462027	111190	3
42412	Lisičja luknja	Spodmol, kevdrc	geomorfp	državni	423778	95187	3
43519	Lisičja luknja	Poševno ali stopnjasto brezno	geomorfp	državni	509885	127585	3
44373	Lisičja luknja	Vodoravna jama	geomorfp	državni	514457	75683	3
43313	Lisičja luknja pri Koprivnikarju	Vodoravna jama	geomorfp	državni	512657	141936	3
51099	Lisičja luknja v Kostanjških stenah 1	Vodoravna jama	geomorfp	državni	541286	97434	3
51100	Lisičja luknja v kostanjških stenah 2	Vodoravna jama	geomorfp	državni	541268	97428	3
51101	Lisičja luknja v Kostanjških stenah 3	Vodoravna jama	geomorfp	državni	541220	97375	3
51102	Lisičja luknja v Kostanjških stenah 4	Vodoravna jama	geomorfp	državni	541212	97397	3
46467	Lisičje brezno	Brezno	geomorfp	državni	446422	83090	3
51942	Lisičje brezno	Brezno	geomorfp	državni	430947	129869	3
47373	Lisičje gnezdo	Jama z breznom in etažami, poševna jama	geomorfp	državni	497909	58620	3
53647	Lisičji brlog nad Možnico	Jama z breznom in etažami, poševna jama	geomorfp	državni	387082	139528	3
54509	Lisičji brlog pod Ledino	Jama z breznom in etažami, poševna jama	geomorfp	državni	521996	99078	3
48821	Lisičji grad	Vodoravna jama	geomorfp	državni	412327	41561	3
52640	Lisičji grob pod Vrhom	Jama z breznom in etažami, poševna jama	geomorfp	državni	492379	62944	3
49788	Lisičkino brezno	Poševno ali stopnjasto brezno	geomorfp	državni	482519	76076	3
44174	Lisična	Jama z breznom in etažami, poševna jama	geomorfp	državni	441722	125274	3
50338	Lisična nad Zijalom	Vodoravna jama	geomorfp	državni	504854	82211	3
46236	Lisična pod Gričem pri Klevevžu	Spodmol, kevdrc	geomorfp	državni	518036	85171	3
45687	Lisična pri Predstrugah	Vodoravna jama	geomorfp	državni	475229	80436	3
44012	Lisičnica	Vodoravna jama	geomorfp	državni	507050	128236	3
54073	Lisjakova jama	Jama z breznom in etažami, poševna jama	geomorfp	državni	487693	92460	3
41368	Liška jama	Poševno ali stopnjasto brezno	geomorfp	državni	497169	80825	3
53441	Lj 1 (Kanin)	Brezno s snegom	geomorfp	državni	382117	134062	3
53450	Lj 10 (Kanin)	Brezno	geomorfp	državni	382232	134006	3
53451	Lj 11 (Kanin)	Poševno ali stopnjasto brezno	geomorfp	državni	382263	133994	3
53434	Lj 12 (Kanin)	Vodoravna jama	geomorfp	državni	382323	133973	3
54096	LJ 13 (Kanin)	Brezno s snegom	geomorfp	državni	382088	134167	3
53452	Lj 14 (Kanin)	Brezno	geomorfp	državni	382215	134104	3
53453	Lj 15 (Kanin)	Jama z breznom in etažami, poševna jama	geomorfp	državni	382252	134094	3
53435	Lj 16 (Kanin)	Brezno s snegom	geomorfp	državni	382322	133953	3
54097	LJ 17 (Kanin)	Vodoravna jama	geomorfp	državni	382362	133922	3
53440	Lj 18 (Kanin)	Brezno	geomorfp	državni	382358	133921	3
53454	Lj 19 (Kanin)	Brezno	geomorfp	državni	382304	134023	3
53442	Lj 2 (Kanin)	Brezno s snegom	geomorfp	državni	382158	134009	3
53455	Lj 20 (Kanin)	Brezno	geomorfp	državni	382313	134114	3
53436	Lj 22 (Kanin)	Brezno s snegom	geomorfp	državni	382311	133916	3
54098	LJ 23 (Kanin)	Brezno	geomorfp	državni	382381	133943	3
54099	LJ 24 (Kanin)	Brezno	geomorfp	državni	382380	133908	3
53456	Lj 25 (Kanin)	Brezno	geomorfp	državni	381918	134394	3
53457	Lj 26 (Kanin)	Brezno	geomorfp	državni	381870	134460	3
53458	Lj 27 (Kanin)	Brezno	geomorfp	državni	381913	134431	3
53459	Lj 28 (Kanin)	Jama z breznom in etažami, poševna jama	geomorfp	državni	381869	134465	3
54100	LJ 29 (Kanin)	Brezno	geomorfp	državni	381706	134295	3
53443	Lj 3 (Kanin)	Brezno	geomorfp	državni	382174	134016	3
54101	LJ 30 (Kanin)	Jama z breznom in etažami, poševna jama	geomorfp	državni	381697	134284	3
54102	LJ 31 (Kanin)	Poševno ali stopnjasto brezno	geomorfp	državni	381950	133883	3
54103	LJ 32 (Kanin)	Brezno, Brezno s stalnim ledom	geomorfp	državni	382001	134270	3
54104	LJ 33 (Kanin)	Brezno	geomorfp	državni	381997	134593	3
54105	LJ 34 (Kanin)	Brezno	geomorfp	državni	382120	134619	3
54106	LJ 35 (Kanin)	Brezno	geomorfp	državni	382057	134659	3
54107	LJ 36 (Kanin)	Brezno	geomorfp	državni	381803	134455	3
54108	LJ 37 (Kanin)	Jama z breznom in etažami, poševna jama	geomorfp	državni	381920	134467	3
54109	LJ 38 (Kanin)	Jama z breznom in etažami, poševna jama	geomorfp	državni	381860	134483	3
54110	LJ 39 (Kanin)	Brezno	geomorfp	državni	381821	134541	3
53444	Lj 4 (Kanin)	Brezno s stalnim ledom	geomorfp	državni	382179	134003	3
54111	LJ 40 (Kanin)	Brezno	geomorfp	državni	381146	134388	3
54112	LJ 41 (Kanin)	Brezno	geomorfp	državni	382070	134652	3
54113	LJ 42 (Kanin)	Brezno	geomorfp	državni	382129	134635	3
54114	LJ 43 (Kanin)	Vodoravna jama	geomorfp	državni	382127	134755	3
54115	LJ 44 (Kanin)	Brezno	geomorfp	državni	382114	134812	3
54116	LJ 45 (Kanin)	Brezno	geomorfp	državni	381578	134835	3
54117	LJ 46 (Kanin)	Jama z breznom in etažami, poševna jama	geomorfp	državni	382137	134773	3
54118	LJ 47 (Kanin)	Jama z breznom in etažami, poševna jama	geomorfp	državni	382118	134799	3
54119	LJ 48 (Kanin)	Brezno	geomorfp	državni	382139	134841	3
54120	LJ 49 (Kanin)	Brezno	geomorfp	državni	382121	134825	3
53445	Lj 5 (Kanin)	Jama z breznom in etažami, poševna jama	geomorfp	državni	382192	134001	3
54623	LJ 50 (Kanin)	Jama z breznom in etažami, poševna jama	geomorfp	državni	381621	134046	3
54624	LJ 51 (Kanin)	Brezno	geomorfp	državni	381552	133961	3
54625	LJ 53 (Kanin)	Jama z breznom in etažami, poševna jama	geomorfp	državni	381931	134258	3
54626	LJ 56 (Kanin)	Brezno	geomorfp	državni	381554	134253	3
54627	LJ 57 (Kanin)	Jama z breznom in etažami, poševna jama	geomorfp	državni	381547	134220	3
54628	LJ 58 (Kanin)	Brezno	geomorfp	državni	381400	134264	3
54629	LJ 59 (Kanin)	Brezno	geomorfp	državni	381441	134280	3

Ident.št.	Ime	Kratka oznaka	Zvrst	Pomen	Koordinata E	Koordinata N	režim vstopa
53446	Lj 6 (Kanin)	Brezno	geomorfp	državni	382053	134098	3
54630	LJ 60 (Kanin)	Brezno	geomorfp	državni	381305	133962	3
54631	LJ 61 (Kanin)	Brezno	geomorfp	državni	381901	134656	3
54632	LJ 62 (Kanin)	Jama z breznom in etažami, poševna jama	geomorfp	državni	382034	134554	3
54633	LJ 63 (Kanin)	Jama z breznom in etažami, poševna jama	geomorfp	državni	381853	134036	3
54634	LJ 66 (Kanin)	Brezno z občasnim ledom	geomorfp	državni	381623	133973	3
54635	LJ 67 (Kanin)	Jama z breznom in etažami, poševna jama	geomorfp	državni	381597	133965	3
54636	LJ 68 (Kanin)	Brezno	geomorfp	državni	381598	133949	3
54637	LJ 69 (Kanin)	Jama z breznom in etažami, poševna jama	geomorfp	državni	381501	133877	3
53447	Lj 7 (Kanin)	Brezno	geomorfp	državni	382081	134082	3
54638	LJ 70 (Kanin)	Brezno	geomorfp	državni	381511	133918	3
54639	LJ 71 (Kanin)	Brezno	geomorfp	državni	381565	133883	3
53448	Lj 8 (Kanin)	Jama z breznom in etažami, poševna jama	geomorfp	državni	382191	134019	3
53449	Lj 9 (Kanin)	Jama z breznom in etažami, poševna jama	geomorfp	državni	382207	133989	3
47411	Ljubljanca	Brezno	geomorfp	državni	393139	76787	3
43374	Ljubljanska jama	Jamski sistem, Jama z občasnim tokom	geomorfp	državni	466010	134907	3
47591	Lk 2	Brezno	geomorfp	državni	417360	58031	3
48232	Lk 3 (Lokev)	Brezno	geomorfp	državni	414684	60503	3
49931	Lk 4 (Lokev)	Brezno	geomorfp	državni	416758	59217	3
49932	Lk 5 (Lokev)	Jama z breznom in etažami, poševna jama	geomorfp	državni	417413	59822	3
49933	Lk 6 (Lokev)	Brezno	geomorfp	državni	416728	59197	3
47130	Lo 1 (Loka)	Spodmol, kevdrc	geomorfp	državni	413477	44836	3
49775	Lobanjska drenaža	Jama z breznom in etažami, poševna jama	geomorfp	državni	449975	67060	3
42882	Lobašgrote	Jama z breznom in etažami, poševna jama	geomorfp	državni	492648	49136	2
42097	Lobešnica	Vodokazno brezno	geomorfp	državni	513838	39778	3
54362	Lobodika	Brezno	geomorfp	državni	385733	103671	3
40028	Logarček	Jama z breznom in etažami, poševna jama	geomorfp	državni	443189	80826	2
42490	Logaška jama	Jama z breznom in etažami, poševna jama	geomorfp	državni	442558	88189	2
40040	Lohančevo brezno	Jama z breznom in etažami, poševna jama	geomorfp	državni	442136	93145	3
52468	Loka na Postojnski gmajni	Brezno	geomorfp	državni	438341	75248	3
49529	Lokančeva jama	Jama z breznom in etažami, poševna jama	geomorfp	državni	442344	92956	3
43584	Lokanova jama	Poševno ali stopnjasto brezno	geomorfp	državni	508630	119535	3
52158	Lokavske duri	Jama z breznom in etažami, poševna jama	geomorfp	državni	417618	58531	3
45538	Lokavsko brezno	Brezno	geomorfp	državni	415853	59383	3
43959	Lokoviška jama	Jama občasni ponor	geomorfp	državni	501457	136416	3
53878	Lokoviški prepih	Jama z breznom in etažami, poševna jama	geomorfp	državni	501327	136275	3
54363	Lomonosov	Brezno	geomorfp	državni	477627	70857	3
40496	Lomski brlog	Vodoravna jama	geomorfp	državni	497003	128609	3
49562	Lončevinka	Jama občasni izvir	geomorfp	državni	508308	51604	3
47018	Lonec	Jama z breznom in etažami, poševna jama	geomorfp	državni	489598	65795	3
40717	Longe Loch	Jama z breznom in etažami, poševna jama	geomorfp	državni	493053	43960	3
43073	Lopa	Vodoravna jama	geomorfp	državni	405778	149294	3
47320	Lopa pod Skuto	Spodmol, kevdrc	geomorfp	državni	465940	135792	3
45490	Lopata (Skutnik)	Poševno ali stopnjasto brezno, Brezno s stalnim ledom	geomorfp	državni	396048	128248	3
46660	Lopata jama	Brezno	geomorfp	državni	446478	72366	3
53872	Lorina jama	Brezno	geomorfp	državni	392999	77824	3
40177	Loška jama	Jama občasni ponor ob občasnem toku	geomorfp	državni	438349	90641	3
40917	Loški ledenik	Brezno s stalnim ledom	geomorfp	državni	425880	76260	3
48820	Loškinka	Jama z breznom in etažami, poševna jama	geomorfp	državni	493871	45480	3
45506	Lotričevo brezno	Poševno ali stopnjasto brezno	geomorfp	državni	437651	124667	3
53549	Lovišče 1	Brezno	geomorfp	državni	490943	61368	3
53550	Lovišče 2	Brezno	geomorfp	državni	491035	61313	3
53551	Lovišče 3	Brezno	geomorfp	državni	490760	61422	3
53552	Lovišče 4	Jama z breznom in etažami, poševna jama	geomorfp	državni	491101	61645	3
53553	Lovišče 5	Brezno	geomorfp	državni	490981	61531	3
53554	Lovišče 6	Brezno	geomorfp	državni	491399	61272	3
53555	Lovišče 7	Vodoravna jama	geomorfp	državni	491252	61387	3
53556	Lovišče 8	Vodoravna jama	geomorfp	državni	491327	61046	3
44714	Lovračeva jama	Jama z breznom in etažami, poševna jama	geomorfp	državni	486330	110116	3
47836	Lovrečevo brezno	Brezno	geomorfp	državni	442558	84462	3
51365	Lovrečkova jama	Vodoravna jama	geomorfp	državni	438847	97527	3
48890	Lovrencova škrbina	Poševno ali stopnjasto brezno	geomorfp	državni	445719	71884	3
40452	Lovrinova jama	Brezno	geomorfp	državni	489754	74710	3
45729	Lovrinovo brezno	Brezno	geomorfp	državni	446718	77251	3
40758	Lovrišnikova jama	Vodoravna jama	geomorfp	državni	484690	112186	3
54645	Lovska	Poševno ali stopnjasto brezno	geomorfp	državni	414298	122963	3
46600	Lovska jama Rinka	Brezno	geomorfp	državni	511780	127135	3
52327	Lovsko brezno	Brezno	geomorfp	državni	394303	78507	3
54364	Lozovača	Vodoravna jama	geomorfp	državni	431243	65196	3
47615	Ložekarjeva jama	Vodoravna jama	geomorfp	državni	471100	143087	3
49465	Ložekarjevo brezno	Brezno	geomorfp	državni	479884	132559	3
47777	Lp 1 (Lipica)	Brezno	geomorfp	državni	413058	61137	3
48229	Lp 10 (Lipica)	Vodoravna jama	geomorfp	državni	413648	59407	3
49499	Lp 11 (Lipica)	Poševno ali stopnjasto brezno	geomorfp	državni	412448	59527	3
49443	Lp 12 (Lipica)	Brezno	geomorfp	državni	412348	59337	3
49501	Lp 13 (Lipica)	Brezno	geomorfp	državni	412338	59327	3
49934	Lp 15 (Lipica)	Brezno	geomorfp	državni	413758	57577	3
50208	Lp 16 (Lipica)	Jama z breznom in etažami, poševna jama	geomorfp	državni	412618	60977	3
50209	Lp 17 (Lipica)	Jama z breznom in etažami, poševna jama	geomorfp	državni	412168	59062	3
50210	Lp 18 (Lipica)	Brezno	geomorfp	državni	412238	58977	3
50211	Lp 19 (Lipica)	Brezno	geomorfp	državni	412213	59332	3
47418	Lp 2 (Lipica)	Jama z breznom in etažami, poševna jama	geomorfp	državni	413398	60767	3
50212	Lp 20 (Lipica)	Brezno	geomorfp	državni	410848	61057	3
50801	Lp 21 (Lipica)	Brezno	geomorfp	državni	414303	59577	3
47763	Lp 4 (Lipica)	Jama z breznom in etažami, poševna jama	geomorfp	državni	413508	60007	3
47790	Lp 5 (Lipica)	Brezno	geomorfp	državni	412408	61857	3
47779	Lp 6 (Lipica)	Brezno	geomorfp	državni	411248	60887	3
48070	Lp 7 (Lipica)	Brezno	geomorfp	državni	412848	60767	3
48071	Lp 8 (Lipica)	Brezno	geomorfp	državni	412938	60717	3
48228	LP 9 (Lipica)	Spodmol, kevdrc	geomorfp	državni	413198	60347	3
47003	Lubadarica	Poševno ali stopnjasto brezno	geomorfp	državni	485788	61996	3
40004	Lubniška jama	Vodoravna jama	geomorfp	državni	443126	114178	2
53812	Lučavc dvojni	Brezno	geomorfp	državni	387166	121436	3
42342	Lučavc Mali	Brezno	geomorfp	državni	386993	121387	3
42166	Lučavc Veliki	Poševno ali stopnjasto brezno	geomorfp	državni	387005	121342	3
40150	Lučka jama	Jama občasni izvir ob občasnem toku	geomorfp	državni	478679	86476	2
42387	Lučka jama 2	Spodmol, kevdrc	geomorfp	državni	478661	86511	3
43134	Lučkina jama	Spodmol, kevdrc	geomorfp	državni	445734	72593	3
49838	Lučotova jama	Brezno	geomorfp	državni	408294	71029	3
46128	Ludvigovo brezno	Brezno	geomorfp	državni	454854	87661	3
51848	Ludvikov dihalnik pri Fernetičih	Brezno	geomorfp	državni	409988	63474	3
45632	Ludvikova jama	Jama z breznom in etažami, poševna jama	geomorfp	državni	410572	62245	3
52541	Ludvikova pečina	Poševno ali stopnjasto brezno	geomorfp	državni	409148	61707	3
44821	Ludvikovo brezno	Poševno ali stopnjasto brezno	geomorfp	državni	410575	61996	3
47124	Luinovo brezno	Poševno ali stopnjasto brezno	geomorfp	državni	407648	69987	3
42904	Lukanova jama	Jama z breznom in etažami, poševna jama	geomorfp	državni	430784	91265	3
45684	Lukatova jama	Poševno ali stopnjasto brezno	geomorfp	državni	477629	80636	3
50712	Lukatovo brezno	Brezno	geomorfp	državni	479322	82866	3
42753	Lukcova jama	Brezno	geomorfp	državni	443167	80724	3
42679	Lukcovo brezno	Brezno	geomorfp	državni	431432	87648	3
45683	Lukčeva jama pri Cesti	Poševno ali stopnjasto brezno	geomorfp	državni	475029	81386	3
40575	Lukenjska jama	Jama občasni izvir, Vodoravna jama	geomorfp	državni	507744	75407	2
54262	Lukeževa hiša 1	Jama z breznom in etažami, poševna jama	geomorfp	državni	503883	72739	3
54263	Lukeževa hiša 2	Brezno	geomorfp	državni	503902	72788	3
54300	Lukeževa hiša 3	Brezno	geomorfp	državni	504532	73005	3
44283	Lukičeva jama	Brezno s snegom	geomorfp	državni	453078	43678	3
41649	Lukmanov brezen	Jama z breznom in etažami, poševna jama	geomorfp	državni	412853	109997	3
41355	Luknja	Poševno ali stopnjasto brezno	geomorfp	državni	415909	119938	3
42240	Luknja	Brezno	geomorfp	državni	409669	137208	3
52068	Luknja 1 na Velikem Bršljanovcu	Brezno	geomorfp	državni	431697	80334	3
51337	Luknja 1 pri Fritzu	Vodoravna jama	geomorfp	državni	431452	75677	3
52069	Luknja 2 na Velikem Bršljanovcu	Brezno	geomorfp	državni	431784	80523	3
51338	Luknja 2 pri Fritzu	Brezno	geomorfp	državni	431437	75676	3
48687	Luknja Gojač	Jama z breznom in etažami, poševna jama	geomorfp	državni	525060	117555	3
49186	Luknja jama	Brezno	geomorfp	državni	458465	49269	3
51816	Luknja na Breščah	Brezno	geomorfp	državni	457781	43968	3
52264	Luknja na Gladki skali 1	Brezno	geomorfp	državni	443886	85179	3
52265	Luknja na Gladki skali 2	Jama z breznom in etažami, poševna jama	geomorfp	državni	443884	85170	3
42550	Luknja na Klancu	Spodmol, kevdrc	geomorfp	državni	406779	130158	3

Ident.št.	Ime	Kratka oznaka	Zvrst	Pomen	Koordinata E	Koordinata N	režim vstopa
52072	Luknja na Malem Bršljanovcu	Brezno	geomorfp	državni	432013	80361	3
52070	Luknja na Malem Srnjaku	Vodoravna jama	geomorfp	državni	436237	81065	3
50531	Luknja na meji	Brezno	geomorfp	državni	475400	130112	3
52266	Luknja na Osredku	Brezno	geomorfp	državni	447611	86896	3
50445	Luknja na Segulinovem	Jama z breznom in etažami, poševna jama	geomorfp	državni	419106	50803	3
44142	Luknja na travniku	Spodmol, kevdrc	geomorfp	državni	508380	119385	3
51619	Luknja nad cesto nad Žerovniščico	Brezno	geomorfp	državni	456090	69538	3
51817	Luknja nad Grozildo	Brezno	geomorfp	državni	458440	48216	3
52267	Luknja nad Repno dolino	Brezno	geomorfp	državni	430189	81023	3
49105	Luknja nad Selcami	Vodoravna jama	geomorfp	državni	439289	121077	3
42074	Luknja nad Sopoto	Vodoravna jama	geomorfp	državni	433509	96267	3
51378	Luknja nad Škriljem	Jama z breznom in etažami, poševna jama	geomorfp	državni	507794	55198	3
51044	Luknja nad Voičjo dolino	Brezno	geomorfp	državni	447068	81343	3
42314	Luknja pod cesto	Jama z breznom in etažami, poševna jama	geomorfp	državni	430378	76392	3
50558	Luknja pod Cvingerjem	Vodoravna jama	geomorfp	državni	448045	71348	3
40762	Luknja pod Gajdnikom	Vodoravna jama	geomorfp	državni	446147	116991	3
47358	Luknja pod grebenom	Vodoravna jama	geomorfp	državni	481800	141657	3
50086	Luknja pod javorjem	Brezno	geomorfp	državni	424794	124568	3
43107	Luknja pod Metodom	Vodoravna jama	geomorfp	državni	442660	80867	3
43287	Luknja pod Osjo jamo	Jama z breznom in etažami, poševna jama	geomorfp	državni	446102	72674	3
43540	Luknja pod Platami	Vodoravna jama	geomorfp	državni	480250	141747	3
51943	Luknja pod Rudlajko	Brezno	geomorfp	državni	435921	128505	3
42185	Luknja pod Rudnim	Spodmol, kevdrc	geomorfp	državni	425399	141288	3
43712	Luknja pod Škanskim gričem	Jama z breznom in etažami, poševna jama	geomorfp	državni	446091	71984	3
48293	Luknja pod Toncovim gradom	Brezno	geomorfp	državni	390688	125258	3
43053	Luknja pod Zelenim robom	Brezno	geomorfp	državni	472080	128827	3
51620	Luknja pod žaginim mlinom	Vodoravna jama	geomorfp	državni	455819	68136	3
51339	Luknja pri Blatni vodi	Brezno	geomorfp	državni	458251	47584	3
42135	Luknja pri Jančji jami	Brezno	geomorfp	državni	475079	75506	3
49644	Luknja pri Klancu	Vodoravna jama	geomorfp	državni	416254	51064	3
51818	Luknja pri Koncertni dvorani	Brezno	geomorfp	državni	438206	72771	3
42887	Luknja pri koritu	Spodmol, kevdrc	geomorfp	državni	419468	107817	3
51621	Luknja pri kotličku	Vodoravna jama	geomorfp	državni	455728	68183	3
42407	Luknja pri Naceku na Planici	Poševno ali stopnjasto brezno	geomorfp	državni	543246	148335	3
50532	Luknja pri Sv. Joštu	Brezno	geomorfp	državni	492795	124659	3
52071	Luknja pri Tršarjevih rastiščih	Brezno	geomorfp	državni	454976	45389	3
49766	Luknja pri udornici	Brezno	geomorfp	državni	446815	70920	3
44657	Luknja pri Velbnci	Jama z breznom in etažami, poševna jama	geomorfp	državni	412418	60067	3
41200	Luknja pri vrtači	Brezno	geomorfp	državni	442959	89088	3
42959	Luknja pri Žlaniku	Spodmol, kevdrc	geomorfp	državni	517971	33200	3
40653	Luknja severno od Laške kukave	Brezno	geomorfp	državni	444053	82892	3
42343	Luknja v Cerkvenem talu	Poševno ali stopnjasto brezno	geomorfp	državni	504482	84306	3
41663	Luknja v Dolnjih Ravnah	Brezno	geomorfp	državni	441102	64044	3
41179	Luknja v gradu	Spodmol, kevdrc	geomorfp	državni	439908	51976	3
51819	Luknja v Hrenovških talih 1	Brezno	geomorfp	državni	439306	74337	3
51820	Luknja v Hrenovških talih 2	Brezno	geomorfp	državni	439324	74328	3
51821	Luknja v Hrenovških talih 3	Brezno	geomorfp	državni	439121	74390	3
52771	Luknja v Hrenovških talih 4	Vodoravna jama	geomorfp	državni	438842	74699	3
52772	Luknja v Hrenovških talih 5	Brezno	geomorfp	državni	438610	74439	3
45013	Luknja v Laški kukavi	Spodmol, kevdrc	geomorfp	državni	444053	82787	3
41117	Luknja v Lazu	Vodoravna jama	geomorfp	državni	421658	58516	3
50570	Luknja v Novi Kračini	Brezno	geomorfp	državni	458581	49521	3
41539	Luknja v Ovčjaku	Jama občasni izvir, Jama z breznom in etažami, poševna jama	geomorfp	državni	418628	98637	3
43958	Luknja v pečeh	Brezno	geomorfp	državni	501030	137036	3
52073	Luknja v Peklu	Brezno	geomorfp	državni	456225	51794	3
52268	Luknja v Povšnah v Novem Svetu	Brezno	geomorfp	državni	433643	86688	3
43516	Luknja v Rebru	Brezno	geomorfp	državni	502915	119923	3
52515	Luknja v Rešetu	Brezno	geomorfp	državni	450039	70176	3
41311	Luknja v skali	Spodmol, kevdrc	geomorfp	državni	426415	68481	3
47460	Luknja v steni	Brezno	geomorfp	državni	458763	49786	3
43140	Luknja v Šokovcu	Spodmol, kevdrc	geomorfp	državni	458160	127537	3
52516	Luknja v Vodonosu	Jama z breznom in etažami, poševna jama	geomorfp	državni	450450	70464	3
41905	Luknja v Volovšci	Spodmol, kevdrc	geomorfp	državni	417376	71075	3
43550	Luknja za bunkerjem ob železnici	Brezno	geomorfp	državni	441013	88387	3
51822	Luknja za kapelo pri Novi hiši	Brezno	geomorfp	državni	448447	64064	3
51047	Luknja za spomenikom	Brezno	geomorfp	državni	444278	73589	3
41584	Luknja za široko grapo	Brezno	geomorfp	državni	446619	86277	3
48865	Luknji pod Kragulicem	Spodmol, kevdrc	geomorfp	državni	418406	83838	3
48841	Lukov kurnik	Spodmol, kevdrc	geomorfp	državni	491753	42860	3
40349	Lukova jama na Tolstem vrhu	Brezno	geomorfp	državni	443079	84947	3
40091	Lukova jama pri Zdihovem	Vodoravna jama	geomorfp	državni	491774	42873	2
53865	Lukovo brezno	Poševno ali stopnjasto brezno	geomorfp	državni	484636	66134	3
41223	Lunkova jama	Jama občasni izvir ob občasnem toku	geomorfp	državni	456875	67516	3
47055	Lupertova jama	Poševno ali stopnjasto brezno	geomorfp	državni	441503	82593	3
49637	Lupeta 1	Jama z breznom in etažami, poševna jama	geomorfp	državni	414448	62777	3
50854	Lurška jama	Spodmol, kevdrc	geomorfp	državni	536697	105680	3
52908	Luštna jama	Spodmol, kevdrc	geomorfp	državni	400259	77688	3
54666	Lutalica	Poševno ali stopnjasto brezno	geomorfp	državni	454295	51598	3
47558	M 4	Jama z breznom in etažami, poševna jama	geomorfp	državni	441264	62262	3
49123	M-1 (Jelovica)	Brezno	geomorfp	državni	437886	126206	3
46879	M-1 (Triglavski podi)	Jama/brezno	geomorfp	državni	409639	137878	3
51263	M-14 (Jelovica)	Brezno	geomorfp	državni	438263	126922	3
51264	M-14B (Jelovica)	Brezno	geomorfp	državni	438303	126953	3
51265	M-16 (Jelovica)	Brezno	geomorfp	državni	438332	126815	3
46001	M-16 (Tolminski Migovec)	Jamski sistem, Jama z občasnim tokom	geomorfp	državni	404702	124329	3
51556	M-17 (Jelovica)	Brezno	geomorfp	državni	438081	126817	3
45878	M-17 (Tolminski Migovec)	Jama z breznom in etažami, poševna jama, Jama s stalnim ledom	geomorfp	državni	404409	124458	3
48284	M18	Poševno ali stopnjasto brezno	geomorfp	državni	404645	124450	3
48285	M19	Brezno s snegom	geomorfp	državni	404419	124428	3
49124	M-2 (Jelovica)	Brezno	geomorfp	državni	438019	126252	3
46880	M-2 (Triglavski podi)	Jama z breznom in etažami, poševna jama	geomorfp	državni	409759	138268	3
48286	M20	Brezno s stalnim ledom	geomorfp	državni	405775	124863	3
51266	M-20 (Jelovica)	Brezno	geomorfp	državni	437995	126794	3
48287	M21	Jama z breznom in etažami, poševna jama	geomorfp	državni	404239	124438	3
51267	M-21 (Jelovica)	Brezno	geomorfp	državni	437977	126802	3
48288	M22	Jama z breznom in etažami, poševna jama	geomorfp	državni	404309	124918	3
48289	M23	Jama z breznom in etažami, poševna jama	geomorfp	državni	404319	123688	3
48290	M24	Poševno ali stopnjasto brezno	geomorfp	državni	404879	123738	3
51557	M-26 (Jelovica)	Brezno	geomorfp	državni	437939	126736	3
50831	M-27	Brezno	geomorfp	državni	437822	126741	3
50832	M-28	Brezno	geomorfp	državni	437797	126772	3
50833	M-29	Brezno	geomorfp	državni	437835	126801	3
51268	M-30 (Jelovica)	Brezno	geomorfp	državni	437994	126795	3
51269	M-31 (Jelovica)	Brezno	geomorfp	državni	438191	126477	3
46881	M-4 (Triglavski podi)	Brezno s snegom	geomorfp	državni	409969	137938	3
46197	M5 (Pršivec)-Okarina	Poševno ali stopnjasto brezno	geomorfp	državni	408619	129938	3
51270	M-7 (Jelovica)	Brezno	geomorfp	državni	438210	126565	3
51271	M-8 (Jelovica)	Jama z breznom in etažami, poševna jama	geomorfp	državni	438189	126602	3
51272	M-9 (Jelovica)	Jama z breznom in etažami, poševna jama	geomorfp	državni	438221	126563	3
40635	Macesnikova zijalka	Vodoravna jama	geomorfp	državni	475030	144987	3
50730	Macola	Poševno ali stopnjasto brezno	geomorfp	državni	381128	135800	3
51519	Macola 2	Poševno ali stopnjasto brezno	geomorfp	državni	381156	135823	3
40288	Mačina jama	Jama občasni izvir, Vodoravna jama	geomorfp	državni	439055	81620	3
40861	Mačinove jame pri Markovščini	Poševno ali stopnjasto brezno	geomorfp	državni	424993	46516	3
43246	Mačja jama	Jama občasni izvir	geomorfp	državni	385401	134134	3
50307	Mačja jama 1	Jama z breznom in etažami, poševna jama	geomorfp	državni	504024	49273	3
50308	Mačja jama 2	Jama z breznom in etažami, poševna jama	geomorfp	državni	504225	49496	3
44700	Mačja jama 3	Jama z breznom in etažami, poševna jama	geomorfp	državni	504766	49954	3
50751	Mačja luknja pri Pirmanovi ogenci	Spodmol, kevdrc	geomorfp	državni	451673	64526	3
44914	Mačje brezno	Brezno	geomorfp	državni	503809	49768	3
42608	Mačje jame	Jama občasni izvir	geomorfp	državni	385348	134059	3
46931	Mačje oko	Jama občasni izvir	geomorfp	državni	419554	78771	3
50722	Mačji brlog	Vodoravna jama	geomorfp	državni	484489	55253	3
53390	Mačji meander	Jama z breznom in etažami, poševna jama	geomorfp	državni	504833	128820	3
41600	Mačkina jama	Brezno	geomorfp	državni	475459	77736	3
50795	Mačkov brlog	Brezno	geomorfp	državni	503781	49738	3
43103	Mačkova jama	Poševno ali stopnjasto brezno	geomorfp	državni	442571	82462	3
40776	Mačkovec	Jama z breznom in etažami, poševna jama	geomorfp	državni	472879	108851	3
42170	Mačkovec	Jama z breznom in etažami, poševna jama	geomorfp	državni	437673	71946	3

Ident.št.	Ime	Kratka oznaka	Zvrst	Pomen	Koordinata E	Koordinata N	režim vstopa
44836	Mačkovec 1	Vodoravna jama	geomorfp	državni	514875	76100	3
42689	Mačkovec v Šmarjeških Toplicah	Jama občasni izvir	geomorfp	državni	517523	80439	3
40052	Mačkovica	Vodoravna jama	geomorfp	državni	443380	80158	2
43859	Mačkovo brezno	Poševno ali stopnjasto brezno	geomorfp	državni	504342	44617	3
43931	Mačkovo brezno	Poševno ali stopnjasto brezno	geomorfp	državni	441225	85889	3
51740	Mačkovska duplarica	Jama z breznom in etažami, poševna jama	geomorfp	državni	497435	51566	3
46276	Mačkovska jama	Brezno	geomorfp	državni	518927	62704	3
52517	Magacin nad Predjamo	Poševno ali stopnjasto brezno	geomorfp	državni	431933	75520	3
40820	Magdalena jama	Jama s stalnim tokom	geomorfp	državni	437906	73498	2
43940	Magdin zjot	Brezno	geomorfp	državni	514689	34163	3
51823	Mahneče 1	Brezno	geomorfp	državni	440304	70511	3
51824	Mahneče 2	Brezno	geomorfp	državni	440297	70646	3
51145	Mahnetovo brezno	Brezno	geomorfp	državni	431026	128493	3
52660	Mahorčičeva-Mariničeva jama	Jama stalni ponor, Jamski sistem	geomorfp	državni	421682	58821	2
42309	Mahorčkova jama	Poševno ali stopnjasto brezno	geomorfp	državni	474640	82370	3
44201	Mahovno brezno	Brezno	geomorfp	državni	487149	54922	3
40692	Majaronova luknja	Brezno	geomorfp	državni	448019	85437	3
40698	Majaronovo brezno 1	Brezno	geomorfp	državni	448569	83346	3
40703	Majaronovo brezno 2	Brezno	geomorfp	državni	446629	82487	3
40704	Majaronovo brezno 3	Brezno	geomorfp	državni	446629	82487	3
54130	Majcenska jama	Jama z breznom in etažami, poševna jama	geomorfp	državni	417485	67427	3
43576	Majčevo brezno	Brezno s stalnim tokom, Jama z breznom in etažami, poševna jama	geomorfp	državni	476397	109280	3
44219	Majdičevo brezno	Brezno	geomorfp	državni	449096	58225	3
44220	Majdičevo brezno 2	Brezno	geomorfp	državni	448938	58236	3
41114	Majekavc	Poševno ali stopnjasto brezno	geomorfp	državni	418441	54131	3
42411	Majerjevo brezno	Poševno ali stopnjasto brezno	geomorfp	državni	473150	85014	3
49619	Majeva jama	Jama z breznom in etažami, poševna jama	geomorfp	državni	518365	69907	3
41274	Majganica	Poševno ali stopnjasto brezno	geomorfp	državni	513744	34558	3
54510	Majhovka	Brezno	geomorfp	državni	499034	71433	3
53813	Majnikovo brezno	Brezno	geomorfp	državni	422921	91688	3
42016	Majska jama	Jama s stalnim tokom, Jamski sistem	geomorfp	državni	409071	129442	3
50853	Majsko snežišče	Brezno	geomorfp	državni	497078	63394	3
45275	Majstrovo brezno	Jama z breznom in etažami, poševna jama	geomorfp	državni	446231	79191	3
45880	Makčeva jama	Jama z breznom in etažami, poševna jama, Jama stalni izvir	geomorfp	državni	409728	101187	3
51455	Maksova odkopanka	Jama z breznom in etažami, poševna jama	geomorfp	državni	500701	128196	3
49685	Maktajnarjeva jama	Vodoravna jama	geomorfp	državni	483167	110770	3
47877	Mala Ajdovska jama	Spodmol, kevdrc	geomorfp	državni	496865	105276	3
48002	Mala Bezgovica	Spodmol, kevdrc	geomorfp	državni	517718	53679	3
53415	Mala Bisernica	Jama z breznom in etažami, poševna jama	geomorfp	državni	431663	63507	3
43200	Mala Boka	Jama občasni izvir ob stalnem toku, Jamski sistem	geomorfp	državni	383820	132398	2
44892	Mala brezen v Lačen griču	Brezno	geomorfp	državni	499379	75985	3
48644	Mala Brinječica	Brezno	geomorfp	državni	417488	59326	3
49998	Mala Buskica	Jama z breznom in etažami, poševna jama	geomorfp	državni	449131	52117	3
51180	Mala Cinkarca	Brezno	geomorfp	državni	497804	63179	3
45667	Mala Cinkova prepadna	Poševno ali stopnjasto brezno	geomorfp	državni	498178	62156	3
49445	Mala Čaganka	Poševno ali stopnjasto brezno	geomorfp	državni	506041	46118	3
53987	Mala Dalmatinka	Brezno	geomorfp	državni	512493	35839	3
44852	Mala Drsnica	Poševno ali stopnjasto brezno	geomorfp	državni	422577	46809	3
51311	Mala Duplarica	Jama z breznom in etažami, poševna jama	geomorfp	državni	506863	49023	3
52188	Mala gora 1	Jama z breznom in etažami, poševna jama	geomorfp	državni	486638	64645	3
52197	Mala gora 10	Brezno	geomorfp	državni	486040	66956	3
52198	Mala gora 11	Brezno	geomorfp	državni	487364	63053	3
52199	Mala gora 12	Brezno	geomorfp	državni	487263	64279	3
52189	Mala gora 2	Brezno	geomorfp	državni	483961	66555	3
52190	Mala gora 3	Brezno	geomorfp	državni	483985	66616	3
52191	Mala gora 4	Brezno	geomorfp	državni	484268	66668	3
52192	Mala gora 5	Brezno	geomorfp	državni	483588	68020	3
52193	Mala gora 6	Brezno	geomorfp	državni	484496	68527	3
52194	Mala gora 7	Brezno	geomorfp	državni	485027	68176	3
52195	Mala gora 8	Brezno	geomorfp	državni	485843	67346	3
52196	Mala gora 9	Jama z breznom in etažami, poševna jama	geomorfp	državni	485977	66961	3
40183	Mala Grajenka	Brezno	geomorfp	državni	497059	83035	3
52185	Mala Grintovca	Brezno	geomorfp	državni	492154	60515	3
49076	Mala Ičotova globočina	Brezno	geomorfp	državni	445748	80626	3
42014	Mala jama	Brezno	geomorfp	državni	508910	67770	3
45535	Mala jama	Brezno	geomorfp	državni	412143	61877	3
40918	Mala jama 1 pri Prestranku	Jama z breznom in etažami, poševna jama	geomorfp	državni	435278	65586	3
40919	Mala jama 2 pri Prestranku	Spodmol, kevdrc	geomorfp	državni	435228	65661	3
53423	Mala jama jugovzhodno od Grde jame	Jama z breznom in etažami, poševna jama	geomorfp	državni	422786	47002	3
41733	Mala jama na Boču	Spodmol, kevdrc	geomorfp	državni	546181	127785	3
47761	Mala jama na Ravnici	Vodoravna jama	geomorfp	državni	483466	69083	3
40394	Mala jama nad Trebnjem	Vodoravna jama	geomorfp	državni	500577	84435	2
54060	Mala jama pod Debelim vrhom	Vodoravna jama	geomorfp	državni	409794	134231	3
50393	Mala jama pri italijanski kasarni	Spodmol, kevdrc	geomorfp	državni	431945	85123	3
53338	Mala jama pri Polomu	Jama z breznom in etažami, poševna jama	geomorfp	državni	490303	65705	3
52773	Mala jama pri Rjavčkovi luži	Brezno	geomorfp	državni	440977	62468	3
49379	Mala jama severno od Golca	Brezno	geomorfp	državni	427377	43529	3
52143	Mala jama severno od Velike Plešivice	Jama z breznom in etažami, poševna jama	geomorfp	državni	423620	43922	3
42378	Mala jama v Borštu	Vodoravna jama	geomorfp	državni	429270	140588	3
46470	Mala jama v Borštu 2	Vodoravna jama	geomorfp	državni	429280	140598	3
54040	Mala jama v Kofcah	Jama z breznom in etažami, poševna jama	geomorfp	državni	473292	128179	3
50631	Mala jama Za Poljanico	Jama z breznom in etažami, poševna jama	geomorfp	državni	420884	136689	3
40083	Mala jama za Široko mlako	Jama z breznom in etažami, poševna jama	geomorfp	državni	447074	87342	3
52074	Mala jama za Tjuro	Spodmol, kevdrc	geomorfp	državni	457484	51650	3
50848	Mala jazbina	Poševno ali stopnjasto brezno	geomorfp	državni	504931	46317	3
42506	Mala Jespa	Vodoravna jama	geomorfp	državni	485580	124661	3
40171	Mala Karlovica	Jamski sistem, Jama stalni ponor	geomorfp	državni	447437	70622	3
47045	Mala Kaučja jama pri Velikih Poljanah	Vodoravna jama	geomorfp	državni	476450	71831	3
53814	Mala Kavkna jama	Jama z breznom in etažami, poševna jama	geomorfp	državni	393622	117907	3
45840	Mala Klevevška jama	Spodmol, kevdrc	geomorfp	državni	518057	85215	3
40667	Mala Knežja jama	Jama z breznom in etažami, poševna jama	geomorfp	državni	499634	62460	3
40722	Mala Kobilna jama	Spodmol, kevdrc	geomorfp	državni	493692	42849	3
53339	Mala Koblarska jama	Brezno	geomorfp	državni	486173	63599	3
52994	Mala Kofelca	Brezno	geomorfp	državni	497055	55439	3
52641	Mala Kolečajka	Jama z breznom in etažami, poševna jama	geomorfp	državni	512254	38834	3
52269	Mala Kolenč jama	Vodoravna jama	geomorfp	državni	445433	86328	3
40849	Mala Kozinska jama	Jama z breznom in etažami, poševna jama	geomorfp	državni	417948	52856	3
40138	Mala Kozlovka	Brezno	geomorfp	državni	458966	59761	3
40766	Mala Lebinca	Jama stalni izvir	geomorfp	državni	447630	127487	3
40750	Mala ledena jama v Paradani	Brezno s stalnim ledom	geomorfp	državni	410384	94854	3
47456	Mala ledenica v Novi Kračini	Brezno s snegom	geomorfp	državni	458623	49513	3
53340	Mala Mahorčkova jama	Brezno	geomorfp	državni	474611	82530	3
48878	Mala maska	Brezno	geomorfp	državni	459341	48399	3
52186	Mala Milerca	Jama z breznom in etažami, poševna jama	geomorfp	državni	492808	50889	3
46934	Mala oglenca	Brezno	geomorfp	državni	426628	75087	3
47930	Mala Ojstrica 1	Spodmol, kevdrc	geomorfp	državni	473380	135547	3
47929	Mala Ojstrica 2	Spodmol, kevdrc	geomorfp	državni	473300	135587	3
47928	Mala Ojstrica 3	Spodmol, kevdrc	geomorfp	državni	473270	135617	3
47927	Mala Ojstrica 4	Jama z breznom in etažami, poševna jama	geomorfp	državni	473270	135727	3
50663	Mala Opatija	Brezno	geomorfp	državni	459078	45618	3
51846	Mala partizanska jama	Vodoravna jama	geomorfp	državni	412793	40489	3
40076	Mala pasica	Vodoravna jama	geomorfp	državni	460669	86747	3
48126	Mala Peč	Vodoravna jama	geomorfp	državni	468188	69466	3
41137	Mala pečina na Baškem krasu	Spodmol, kevdrc	geomorfp	državni	422538	49916	3
54065	Mala pečina severno od Konja	Vodoravna jama	geomorfp	državni	400790	130786	3
48539	Mala piromanka	Brezno	geomorfp	državni	418487	59458	3
54405	Mala Počerenska pečina	Vodoravna jama	geomorfp	državni	528791	107902	3
44847	Mala Porokova jama	Brezno	geomorfp	državni	462099	62331	3
40253	Mala Postojnska golobina	Brezno	geomorfp	državni	440483	68630	3
40424	Mala Prepadna	Jama z breznom in etažami, poševna jama	geomorfp	državni	504969	72696	2
54365	Mala Rajhenavska jama	Brezno	geomorfp	državni	500605	54772	3
45037	Mala Riba	Jama z breznom in etažami, poševna jama	geomorfp	državni	444695	83280	3
45238	Mala Risanica	Spodmol, kevdrc	geomorfp	državni	504949	82776	3
51741	Mala Romitovka	Vodoravna jama	geomorfp	državni	504566	70547	3
43879	Mala Savica	Jama občasni izvir	geomorfp	državni	406917	128373	3
43146	Mala Skednenca	Vodoravna jama	geomorfp	državni	447558	70951	3
42834	Mala Smrečnica	Brezno	geomorfp	državni	441053	82962	3
50941	Mala Snežičenca	Brezno	geomorfp	državni	498471	79320	3
53216	Mala Somovka	Brezno	geomorfp	državni	497187	55742	3

Ident.št.	Ime	Kratka oznaka	Zvrst	Pomen	Koordinata E	Koordinata N	režim vstopa
43202	Mala Stankova jama	Jama s stalnim tokom	geomorfp	državni	491168	56528	3
51258	Mala Stenjivka	Brezno	geomorfp	državni	432385	38936	3
48183	Mala Strašca	Brezno	geomorfp	državni	506704	75667	3
49314	Mala Stropnica	Jama z breznom in etažami, poševna jama	geomorfp	državni	506153	45927	3
50826	Mala Šabranca	Vodoravna jama	geomorfp	državni	419194	52985	3
44415	Mala Šprinčnica	Vodoravna jama	geomorfp	državni	415818	61437	3
51427	Mala Talarnica	Jama z breznom in etažami, poševna jama	geomorfp	državni	526315	62954	3
53815	Mala Tratovnikova jama	Brezno	geomorfp	državni	510615	42354	3
44815	Mala Triglavca	Spodmol, kevdrc	geomorfp	državni	418727	59929	3
40122	Mala veternica	Jama s stalnim ledom	geomorfp	državni	472775	129082	3
43505	Mala Volčja jama	Brezno	geomorfp	državni	445197	71161	3
40164	Mala Vratnica	Poševno ali stopnjasto brezno	geomorfp	državni	502274	79903	3
40020	Mala Željnska jama	Jama stalni ponor, Jama stalni izvir	geomorfp	državni	490716	57181	3
50476	Mala Židovka	Brezno	geomorfp	državni	507553	45752	3
40396	Malanca	Vodoravna jama	geomorfp	državni	412764	61179	3
40702	Malensko brezno	Poševno ali stopnjasto brezno	geomorfp	državni	447988	83466	3
50340	Malensko brezno	Brezno	geomorfp	državni	493114	69726	3
40729	Maletova jama	Jama stalni ponor	geomorfp	državni	413799	50935	3
43639	Malgavo brezno	Poševno ali stopnjasto brezno	geomorfp	državni	445618	69398	3
42859	Mali brlog	Spodmol, kevdrc	geomorfp	državni	510411	41259	3
42726	Mali Čeber	Brezno	geomorfp	državni	424848	46091	3
41270	Mali džot	Vodoravna jama	geomorfp	državni	518652	34549	3
53866	Mali Gabrovi lazi	Jama z breznom in etažami, poševna jama	geomorfp	državni	444295	114295	3
50403	Mali Gaštan	Poševno ali stopnjasto brezno	geomorfp	državni	424209	122468	3
53534	Mali Gregorjevec 1	Poševno ali stopnjasto brezno	geomorfp	državni	436105	129914	3
45961	Mali jeroviški brezen	Poševno ali stopnjasto brezno	geomorfp	državni	411889	111257	3
53864	Mali Kačji hrbec	Brezno	geomorfp	državni	480167	59939	3
46338	Mali kevder	Spodmol, kevdrc	geomorfp	državni	515939	80730	3
40109	Mali kevder v Bukovju	Jama z breznom in etažami, poševna jama	geomorfp	državni	473470	85571	3
47473	Mali Lauf	Brezno	geomorfp	državni	410298	91147	3
47527	Mali ledenik pod Črnim robom	Brezno	geomorfp	državni	420173	87802	3
41607	Mali Lončarevec	Vodoravna jama	geomorfp	državni	437348	72656	3
44567	Mali Močilnik	Vodoravna jama	geomorfp	državni	444978	91101	3
52589	Mali Obrh	Jama občasni izvir	geomorfp	državni	459405	59364	3
47008	Mali polh	Brezno	geomorfp	državni	485458	63776	3
40501	Mali prepad pri Pečovniku	Brezno	geomorfp	državni	494213	123856	3
46228	Mali Školj	Spodmol, kevdrc	geomorfp	državni	526928	35285	3
43153	Mali Škorten	Jama z breznom in etažami, poševna jama	geomorfp	državni	492453	48661	3
40916	Mali Trški ledenik	Brezno s stalnim ledom	geomorfp	državni	426349	76470	3
42518	Mali vodnjak	Brezno	geomorfp	državni	405719	133658	3
42291	Mali zjot	Brezno	geomorfp	državni	503103	41610	3
45562	Mali zjot	Jama z breznom in etažami, poševna jama	geomorfp	državni	509923	47212	3
51443	Maličevo brezno	Brezno	geomorfp	državni	403710	77557	3
42316	Malikovec	Jama z breznom in etažami, poševna jama	geomorfp	državni	514452	55450	3
45836	Malikovec pri Prečni	Vodokazno brezno	geomorfp	državni	504701	76123	3
44307	Malnerčkov kozuc	Jamski sistem	geomorfp	državni	443296	71964	3
40416	Malo Brezarjevo brezno	Poševno ali stopnjasto brezno	geomorfp	državni	456392	104630	3
43907	Malo brezno	Brezno	geomorfp	državni	487003	56061	3
46179	Malo brezno	Brezno	geomorfp	državni	492978	49886	3
53341	Malo brezno na Golku	Brezno	geomorfp	državni	397251	103446	3
53816	Malo brezno na Kozicah	Brezno	geomorfp	državni	502644	40721	3
52270	Malo brezno na Polšakovem kopišču	Brezno	geomorfp	državni	431383	79871	3
40239	Malo brezno na Velikem Trešnju	Brezno	geomorfp	državni	446929	88137	3
46703	Malo brezno nad Janezkovo jamo pri cesti	Brezno	geomorfp	državni	474479	82186	3
54551	Malo brezno nad Krnico	Brezno	geomorfp	državni	384642	136926	3
53817	Malo brezno nad Kukom	Brezno	geomorfp	državni	387694	120726	3
51340	Malo brezno nad Starim lazom	Brezno	geomorfp	državni	454520	48988	3
51881	Malo brezno ob poti na Tosc	Brezno	geomorfp	državni	412755	135084	3
51825	Malo brezno pod Trobnikom	Brezno	geomorfp	državni	441116	67892	3
51273	Malo brezno pod Velikim vrhom	Brezno	geomorfp	državni	426030	92522	3
42495	Malo brezno pri Brinovem griču	Brezno	geomorfp	državni	425679	91638	3
51041	Malo brezno pri Cvirglovem lazu	Brezno	geomorfp	državni	445697	79510	3
54366	Malo brezno pri Grgarju	Brezno	geomorfp	državni	397451	97745	3
50029	Malo brezno pri Krajni vasi	Brezno	geomorfp	državni	406418	71224	3
40099	Malo brezno pri Lazah	Brezno	geomorfp	državni	442686	81129	3
54367	Malo brezno pri Mlakah	Brezno	geomorfp	državni	400556	105508	3
47206	Malo brezno severno od Golca	Brezno	geomorfp	državni	427112	43508	3
49582	Malo brezno v Dovcu	Brezno	geomorfp	državni	484541	76519	3
42183	Malo brezno v Grudnovi dolini	Spodmol, kevdrc	geomorfp	državni	435418	83772	3
40655	Malo brezno v Krncovem talu	Brezno	geomorfp	državni	446845	87364	3
43214	Malo brezno v Lohači	Brezno	geomorfp	državni	439568	76256	3
42657	Malo brezno v oddelku 7/e v Nadrti	Brezno	geomorfp	državni	429793	84356	3
40154	Malo brezno v Putiharjevem talu	Spodmol, kevdrc	geomorfp	državni	453979	88826	3
45081	Malo brezno v Skednju	Poševno ali stopnjasto brezno	geomorfp	državni	383228	135949	3
42480	Malo brezno v Starem koniku	Poševno ali stopnjasto brezno	geomorfp	državni	442033	82030	3
51826	Malo brezno v Vražjem dolu	Brezno	geomorfp	državni	426003	74484	3
53342	Malo brezno za Belim brdom	Brezno	geomorfp	državni	398216	104924	3
53818	Malo brezno za Kobilnikom	Poševno ali stopnjasto brezno	geomorfp	državni	402198	94069	3
42484	Malo brezno za Strmadno	Poševno ali stopnjasto brezno	geomorfp	državni	426568	75557	3
43102	Malo brezno za Suhim vrhom	Brezno	geomorfp	državni	442514	82468	3
51031	Malo Laščekovo brezno	Brezno	geomorfp	državni	447273	69827	3
48850	Malo Marinčevo brezno	Brezno	geomorfp	državni	439068	101142	3
46185	Malo Okence	Jama občasni izvir	geomorfp	državni	445369	90424	3
44336	Malo Papeževo žrelo	Brezno	geomorfp	državni	446282	82538	3
47844	Malo Suho Brezno	Brezno	geomorfp	državni	410128	94167	3
42195	Malo Šemrlovo brezno	Brezno	geomorfp	državni	428628	87887	3
48952	Mamula	Spodmol, kevdrc	geomorfp	državni	505492	103431	3
52518	Mamutov hlev	Brezno	geomorfp	državni	430427	81108	3
54041	Mančina jama na Bukovcu	Jama z breznom in etažami, poševna jama	geomorfp	državni	474183	128454	3
45262	Mandragočevo brezno 1	Poševno ali stopnjasto brezno	geomorfp	državni	454098	47756	3
45263	Mandragočevo brezno 2	Brezno	geomorfp	državni	454088	47766	3
45264	Mandragočevo brezno 3	Brezno s stalnim ledom	geomorfp	državni	454034	47854	3
48214	Mar 1 (Markovščina)	Brezno	geomorfp	državni	425288	45916	3
49231	Mar 10 (Markovščina)	Jama z breznom in etažami, poševna jama	geomorfp	državni	424118	44996	3
48215	Mar 2 (Markovščina)	Brezno	geomorfp	državni	424548	44686	3
48216	Mar 3 (Markovščina)	Brezno	geomorfp	državni	424568	44706	3
48217	Mar 4 (Markovščina)	Brezno	geomorfp	državni	424948	44626	3
48342	Mar 5 (Markovščina)	Brezno	geomorfp	državni	424638	45396	3
48343	Mar 6 (Markovščina)	Brezno	geomorfp	državni	425068	45236	3
48344	Mar 7 (Markovščina)	Brezno	geomorfp	državni	424548	45546	3
48345	Mar 8 (Markovščina)	Spodmol, kevdrc	geomorfp	državni	424138	44866	3
48348	Mar 9 (Markovščina)	Poševno ali stopnjasto brezno	geomorfp	državni	424838	46086	3
54076	Mardi	Poševno ali stopnjasto brezno	geomorfp	državni	441841	82628	3
51238	Marelična jama	Jama z breznom in etažami, poševna jama	geomorfp	državni	414987	79595	3
51359	Maričkin brezen	Poševno ali stopnjasto brezno	geomorfp	državni	401521	104067	3
43049	Maričkina jama	Jama s stalnim ledom	geomorfp	državni	469870	135167	3
52380	Marijina luknja na Lanževici	Brezno	geomorfp	državni	402024	129083	3
40006	Marijino brezno	Jama s stalnim tokom	geomorfp	državni	445719	113895	2
49969	Marjanov kevderc	Brezno	geomorfp	državni	430400	87945	3
50375	Marjanova zasigana jamca	Jama z breznom in etažami, poševna jama	geomorfp	državni	430169	86740	3
53819	Marjanovo brezno na Matajurju	Brezno	geomorfp	državni	387113	120893	3
41575	Marjanščica	Jama z breznom in etažami, poševna jama	geomorfp	državni	475001	84575	3
42993	Marjetkina jama	Jama s stalnim ledom	geomorfp	državni	382418	133669	3
43485	Marjetna jama	Poševno ali stopnjasto brezno	geomorfp	državni	491145	82698	3
41074	Markandelov spodmol	Jama z breznom in etažami, poševna jama	geomorfp	državni	432502	63779	3
41016	Marketova jama	Jama občasni ponor ob občasnem toku	geomorfp	državni	473017	79668	3
40218	Markonova jama	Jama z breznom in etažami, poševna jama	geomorfp	državni	461259	111297	3
50982	Markotov hlev	Brezno	geomorfp	državni	495092	56531	3
50065	Markotov spodmol	Spodmol, kevdrc	geomorfp	državni	414973	68727	3
41756	Markov brezen	Jama z breznom in etažami, poševna jama	geomorfp	državni	433321	86859	3
50566	Markov izvir	Jama občasni izvir	geomorfp	državni	444975	73198	3
40878	Markov spodmol	Jama občasni ponor ob stalnem toku	geomorfp	državni	430369	66472	2
43893	Markov Štangovc	Jama z breznom in etažami, poševna jama	geomorfp	državni	496760	110216	3
40784	Markova jama	Vodoravna jama	geomorfp	državni	441828	76361	3
51664	Markova lepotička	Jama z breznom in etažami, poševna jama	geomorfp	državni	416259	142003	3
52538	Markovo brezno 1	Brezno	geomorfp	državni	481757	67381	3
52825	Markovo brezno 2	Brezno	geomorfp	državni	480737	68355	3
53374	Markovo brezno 3	Brezno	geomorfp	državni	485945	63853	3
45634	Markučava jama	Brezno	geomorfp	državni	414663	65960	3

Ident.št.	Ime	Kratka oznaka	Zvrst	Pomen	Koordinata E	Koordinata N	režim vstopa
53820	Marmorna jama	Jama z breznom in etažami, poševna jama	geomorfp	državni	499391	47452	3
50586	Marmornata	Poševno ali stopnjasto brezno	geomorfp	državni	413488	60343	3
42105	Marnena jama	Brezno z občasnim tokom	geomorfp	državni	442197	40510	3
43640	Marnošnova jama	Jama z breznom in etažami, poševna jama	geomorfp	državni	421133	49571	3
40656	Maroltov kevderc	Spodmol, kevdrc	geomorfp	državni	446909	87157	3
44895	Marovtova jama	Jama občasni izvir	geomorfp	državni	501654	129754	3
42148	Martanova jama	Brezno	geomorfp	državni	443628	64486	3
52416	Martežinka	Jama z breznom in etažami, poševna jama	geomorfp	državni	416833	59140	3
42121	Martinca	Jama z breznom in etažami, poševna jama	geomorfp	državni	472537	83136	3
40607	Martincovo brezno	Poševno ali stopnjasto brezno	geomorfp	državni	448656	78899	3
40661	Martincovo brezno	Brezno	geomorfp	državni	445611	85328	3
44896	Martincovo brezno	Brezno	geomorfp	državni	443218	81257	3
45337	Martinčevo brezno	Jama z breznom in etažami, poševna jama	geomorfp	državni	478487	80526	3
43921	Martinčkovo brezno	Brezno	geomorfp	državni	489468	53956	3
52588	Martinjska štirna	Jama stalni izvir	geomorfp	državni	453739	71024	3
41738	Martinov spodmol	Jama z breznom in etažami, poševna jama	geomorfp	državni	438454	66388	3
40963	Martinova jama pri Materiji	Jama z breznom in etažami, poševna jama	geomorfp	državni	422671	49759	2
40514	Martinova skednenca	Spodmol, kevdrc	geomorfp	državni	457603	68127	3
45501	Martinovo brezno	Brezno	geomorfp	državni	457478	68145	3
42883	Martinska jama pri Markovščini	Jama z breznom in etažami, poševna jama	geomorfp	državni	425183	45776	2
51827	Martinski rudnik	Vodoravna jama	geomorfp	državni	453739	71062	3
42811	Martinščevo brezno	Brezno	geomorfp	državni	448005	68391	3
40536	Martnačev brezen	Brezno	geomorfp	državni	476229	109486	3
49319	Maska	Brezno	geomorfp	državni	459290	48396	3
42912	Maslarjevo brezno nad Močilnikom	Spodmol, kevdrc	geomorfp	državni	445369	90647	3
44685	Mastno brezno	Brezno	geomorfp	državni	498818	59661	3
50217	Mastnova jama	Brezno	geomorfp	državni	394867	77332	3
42373	Maškov prepad	Poševno ali stopnjasto brezno	geomorfp	državni	425629	140488	3
42078	Mašotna jama	Spodmol, kevdrc	geomorfp	državni	430307	102327	3
52271	Mašunski naravni most	Brezno	geomorfp	državni	448412	56858	3
50448	Matarsko brezno	Brezno	geomorfp	državni	420992	49294	3
54573	Matejevo brezno pod planino Jezerca	Brezno	geomorfp	državni	475817	133382	3
45652	Matetova jama pri Studencu	Jama z breznom in etažami, poševna jama	geomorfp	državni	475023	111519	3
41083	Matevžakova jama	Vodoravna jama	geomorfp	državni	498768	125799	3
49348	Matevžkov rovček	Spodmol, kevdrc	geomorfp	državni	410727	72348	3
40793	Matevžkova jama	Jama z breznom in etažami, poševna jama	geomorfp	državni	460309	111467	3
43317	Maticov podmol v Mrgarjih	Jama z breznom in etažami, poševna jama	geomorfp	državni	417629	61754	3
50495	Maticova jama	Jama z breznom in etažami, poševna jama	geomorfp	državni	496025	82596	3
43539	Maticova luknja	Jama z breznom in etažami, poševna jama	geomorfp	državni	513430	141831	3
47291	Maticovo brezno	Poševno ali stopnjasto brezno, Jama z bazeni nakapane vode	geomorfp	državni	447913	87306	3
44428	Matičkova jama	Brezno	geomorfp	državni	483849	79586	3
45693	Matičkova jama pri Jauhah	Jama z breznom in etažami, poševna jama	geomorfp	državni	480531	78437	3
45281	Matičkovo brezno	Jama z breznom in etažami, poševna jama	geomorfp	državni	448851	74442	3
42752	Matijetova jama	Brezno	geomorfp	državni	443065	80616	3
43112	Matijetovo brezno	Poševno ali stopnjasto brezno	geomorfp	državni	441978	83226	3
40270	Matijeva jama	Brezno - estavela	geomorfp, hidr, zool	državni	442815	61209	3
41884	Matijeva jama	Brezno	geomorfp	državni	414058	71197	3
48768	Matijevo črevo	Jama z breznom in etažami, poševna jama	geomorfp	državni	444870	72421	3
52584	Matijevo lepo brezno	Brezno	geomorfp	državni	413300	123584	3
40662	Matižljevo Brezno	Poševno ali stopnjasto brezno	geomorfp	državni	445599	85207	3
40069	Matjaževa jama	Vodoravna jama	geomorfp	državni	457710	110907	2
44704	Matjaževa jama	Jama z breznom in etažami, poševna jama	geomorfp	državni	484070	149772	3
49104	Matjaževa jama	Jama z občasnim tokom	geomorfp	državni	445486	117142	3
40672	Matjaževe kamre	Jamski sistem	geomorfp, geol	državni	433834	96214	2
47933	Matkova razpoka	Jama z breznom in etažami, poševna jama	geomorfp	državni	469380	141077	3
41834	Matkovo brezno	Brezno	geomorfp	državni	526085	92715	3
46693	Matkovo brezno nad DVZ	Brezno	geomorfp	državni	472229	79586	3
42910	Maučevo brezno	Brezno	geomorfp	državni	441078	81942	3
41806	Mausarjeva jama	Jama z breznom in etažami, poševna jama	geomorfp	državni	511847	51819	3
48052	Maužarjeva jama	Jama z breznom in etažami, poševna jama	geomorfp	državni	442774	114672	3
47195	MaV 1 (Mala Vrata)	Brezno	geomorfp	državni	422678	43356	3
47196	MaV 2 (Mala Vrata)	Brezno, Jama z bazeni nakapane vode	geomorfp	državni	422828	43086	3
47197	MaV 3 (Mala Vrata)	Jama z breznom in etažami, poševna jama	geomorfp	državni	422978	43246	3
40693	Mavčevo Brezno	Brezno	geomorfp	državni	449079	85947	3
48796	Mavherjevo brezno	Brezno	geomorfp	državni	525868	133262	3
50866	Mavrahovo brezno	Brezno	geomorfp	državni	486516	53001	3
53416	Mavrična jama	Jama z breznom in etažami, poševna jama	geomorfp	državni	409405	129748	3
48756	Mavsarjeva jama v Pačkih steljnikih	Vodokazno brezno	geomorfp	državni	514995	52087	2
49504	Md 1	Brezno	geomorfp	državni	424958	41346	3
48072	Me 1 (Merče)	Brezno	geomorfp	državni	414468	61817	3
49502	Me 2 (Merče)	Jama z breznom in etažami, poševna jama	geomorfp	državni	414528	61787	3
46253	Meander	Brezno	geomorfp	državni	480733	59986	3
53391	Meander belega ježka	Vodoravna jama	geomorfp	državni	495517	140555	3
52519	Meander na Drvošču	Vodoravna jama	geomorfp	državni	450277	67789	3
46450	Meander nad Holarino	Jama z breznom in etažami, poševna jama	geomorfp	državni	457448	49836	3
45928	Meander nad Lepim dolom	Spodmol, kevdrc	geomorfp	državni	458923	51796	3
43653	Meander nad Orehom	Jama z breznom in etažami, poševna jama	geomorfp	državni	445769	90247	3
53064	Meander plazeče korenine	Vodoravna jama	geomorfp	državni	503259	141193	3
48501	Meander po meri	Jama z breznom in etažami, poševna jama	geomorfp	državni	396389	141449	3
50043	Meander pod Nadrtjo	Jama z breznom in etažami, poševna jama	geomorfp	državni	429949	86018	3
50938	Meander pod Srobotnikom	Jama z breznom in etažami, poševna jama	geomorfp	državni	504727	72877	3
52774	Meander pri Čolniški poti	Jama z breznom in etažami, poševna jama	geomorfp	državni	444414	80757	3
46754	Meander pri Obrnišču	Brezno	geomorfp	državni	483386	67309	3
50554	Meander pri Travici	Jama z breznom in etažami, poševna jama	geomorfp	državni	452577	45330	3
51341	Meander v Šujici	Jama z breznom in etažami, poševna jama	geomorfp	državni	446958	72034	3
44287	Meander v Vranji steni	Spodmol, kevdrc	geomorfp	državni	464128	61026	3
46062	Meander zima	Poševno ali stopnjasto brezno, Jama s stalnim ledom	geomorfp	državni	386538	137719	3
43729	Meandrast spodmol	Spodmol, kevdrc	geomorfp	državni	411128	59507	3
49778	Meandrasta jama	Jama z breznom in etažami, poševna jama	geomorfp	državni	454525	64379	3
45487	Meandrova jama (Skutnik)	Poševno ali stopnjasto brezno	geomorfp	državni	396703	127808	3
52131	Meandrovka	Jama z breznom in etažami, poševna jama	geomorfp	državni	430404	41173	3
49872	Mecetova jama	Vodoravna jama	geomorfp	državni	477759	110506	3
53723	Med bregovi	Jama z breznom in etažami, poševna jama	geomorfp	državni	495422	60085	3
52642	Medcestni udor	Brezno	geomorfp	državni	486968	56264	3
41246	Medelenovcev kevderc	Jama/brezno	geomorfp	državni	435349	106357	3
54301	Medeno brezno	Jama z breznom in etažami, poševna jama	geomorfp	državni	491374	45990	3
42307	Medenov kevder	Jama z breznom in etažami, poševna jama	geomorfp	državni	473743	82986	3
40705	Medenovo brezno	Jama z breznom in etažami, poševna jama	geomorfp	državni	447629	82486	3
45055	Medenovo brezno	Brezno	geomorfp	državni	448074	80401	3
53217	Medica	Brezno	geomorfp	državni	497907	54515	3
53604	Mednarodna lepotica	Jama z breznom in etažami, poševna jama	geomorfp	državni	479283	136956	3
48927	Medvajšca	Jama z breznom in etažami, poševna jama	geomorfp	državni	482922	63387	3
41819	Medvedarca	Brezno	geomorfp	državni	511316	53412	3
44378	Medvedica	Poševno ali stopnjasto brezno	geomorfp	državni	419154	43521	3
40640	Medvedja jama	Vodoravna jama	geomorfp	državni	491804	136693	3
41629	Medvedja jama	Jama z breznom in etažami, poševna jama	geomorfp	državni	437061	74764	2
46465	Medvedja jama	Brezno	geomorfp	državni	477910	85597	3
40375	Medvedja jama na Mokrici	Vodoravna jama	geomorfp	državni	466738	129982	2
51077	Medvedja jama v Ljubijskem grabnu	Vodoravna jama	geomorfp	državni	494528	140175	3
54640	Medvedja kašča	Jama z breznom in etažami, poševna jama	geomorfp	državni	413478	123186	3
40881	Medvedjak	Jama z breznom in etažami, poševna jama	geomorfp	državni	422537	46852	3
41119	Medvedje brezno	Brezno	geomorfp	državni	420303	59496	3
42929	Medvedji brlog	Vodoravna jama	geomorfp	državni	495470	57446	3
50161	Medvedji dol 1	Brezno	geomorfp	državni	509463	51260	3
50318	Medvedji dol 2	Poševno ali stopnjasto brezno	geomorfp	državni	509418	51750	3
50483	Medvedji dol 3	Brezno	geomorfp	državni	509220	51794	3
50319	Medvedji dol 4	Poševno ali stopnjasto brezno	geomorfp	državni	510093	50210	3
50320	Medvedji dol 5	Brezno	geomorfp	državni	509733	50911	3
54302	Medvedji dol 7	Brezno	geomorfp	državni	509156	50828	3
54264	Medvedji tanc	Brezno	geomorfp	državni	500279	64369	3
42631	Medvedka	Jama z breznom in etažami, poševna jama	geomorfp	državni	425928	79787	3
53172	Medvedki	Jama z breznom in etažami, poševna jama	geomorfp	državni	409388	61975	3
48005	Medvednica	Vodoravna jama	geomorfp	državni	516433	55034	3
49541	Medvedov brlog	Spodmol, kevdrc	geomorfp	državni	509442	40754	3
52334	Medvedov brlog vzhodno od Vivodnika	Vodoravna jama	geomorfp	državni	486685	124268	3
46691	Medvedov brlog za skalnim vrhom	Jama z breznom in etažami, poševna jama	geomorfp	državni	480588	79527	3
49891	Medvedov kevderc	Vodoravna jama	geomorfp	državni	482411	54698	3
50271	Medvedov kevderc	Vodoravna jama	geomorfp	državni	483732	54710	3
49417	Medvedov prelom	Jama z breznom in etažami, poševna jama	geomorfp	državni	496921	64806	3

Ident.št.	Ime	Kratka oznaka	Zvrst	Pomen	Koordinata E	Koordinata N	režim vstopa
51428	Medvedov ugriz	Jama z breznom in etažami, poševna jama	geomorfp	državni	498284	58496	3
49289	Medvedov WC	Poševno ali stopnjasto brezno	geomorfp	državni	443906	83365	3
41294	Medvedova jama	Jama z breznom in etažami, poševna jama	geomorfp	državni	505059	76054	3
42686	Medvedova jama	Vodoravna jama	geomorfp	državni	430863	87202	3
44071	Medvedova jama	Poševno ali stopnjasto brezno	geomorfp	državni	413497	91667	3
45112	Medvedova jama	Jama z breznom in etažami, poševna jama	geomorfp	državni	493764	60378	3
47040	Medvedova jama	Spodmol, kevdrc	geomorfp	državni	498945	68197	3
43433	Medvedova jama 1	Jama z breznom in etažami, poševna jama	geomorfp	državni	508684	116603	3
43434	Medvedova jama 2	Spodmol, kevdrc	geomorfp	državni	508679	116615	3
48528	Medvedova luknja	Jama z breznom in etažami, poševna jama	geomorfp	državni	440093	51594	3
49260	Medvedova popihnica	Spodmol, kevdrc	geomorfp	državni	432878	39911	3
51477	Medvedova sapa	Brezno	geomorfp	državni	435003	38683	3
49312	Medvedova taca	Brezno	geomorfp	državni	508357	45782	3
43458	Medvedovo brezno	Poševno ali stopnjasto brezno	geomorfp	državni	440609	103307	3
43942	Medvedovo brezno 1	Poševno ali stopnjasto brezno	geomorfp	državni	513328	36685	3
43943	Medvedovo brezno 2	Poševno ali stopnjasto brezno	geomorfp	državni	513328	36685	3
48846	Medvedovo brezno nad Grčovcem	Brezno	geomorfp	državni	457150	49444	3
54552	Medvešček	Jama z breznom in etažami, poševna jama	geomorfp	državni	431969	66058	3
54595	Medvidka	Brezno	geomorfp	državni	430820	40602	3
41625	Meglena jama	Jama z breznom in etažami, poševna jama	geomorfp	državni	433255	68059	3
42426	Meglena jama 1	Jama/brezno	geomorfp	državni	492103	51986	3
42427	Meglena jama 3	Vodoravna jama	geomorfp	državni	493456	49748	3
51992	Meglenka	Brezno	geomorfp	državni	504491	57775	3
52133	Megleno brezno pri planini Konjščica	Brezno	geomorfp	državni	472796	130417	3
54200	Meglica	Brezno	geomorfp	državni	414706	92669	3
46046	Meglice	Poševno ali stopnjasto brezno	geomorfp	državni	381223	134709	3
40089	Mehrerschloch	Vodoravna jama	geomorfp	državni	489158	54366	3
40566	Mejalna jama	Poševno ali stopnjasto brezno	geomorfp	državni	500554	129753	3
40843	Mejame	Jama občasni ponor	geomorfp	državni	421109	57342	2
43700	Mejna jama	Brezno	geomorfp	državni	410235	60413	3
46455	Mekova jama	Spodmol, kevdrc	geomorfp	državni	444854	90437	3
49661	Meletovo brezno	Brezno	geomorfp	državni	447768	80288	3
50756	Melhiora	Brezno s stalnim ledom	geomorfp	državni	381628	135867	3
40392	Melinca jama	Jama z breznom in etažami, poševna jama	geomorfp	državni	453308	104546	3
52775	Melišje brezno 1	Brezno	geomorfp	državni	460834	49225	3
52776	Melišje brezno 2	Brezno	geomorfp	državni	460923	49729	3
51001	Meneander 1	Jama z breznom in etažami, poševna jama	geomorfp	državni	473354	134781	3
51002	Meneander 2	Jama z breznom in etažami, poševna jama	geomorfp	državni	473431	134822	3
52305	Merharjeva jama	Brezno z občasnim tokom	geomorfp	državni	480624	63835	3
50290	Merjaščeva jama	Vodoravna jama	geomorfp	državni	435042	84036	3
47104	Merveča jama	Brezno	geomorfp	državni	391629	77969	3
45496	Merzidovškovo brezno	Poševno ali stopnjasto brezno	geomorfp	državni	447342	77524	3
40969	Mesarjevo brezno	Jama z breznom in etažami, poševna jama	geomorfp	državni	438545	81303	2
53821	Mesarjevo brezno na Vrškem gozdu	Brezno	geomorfp	državni	484075	71503	3
40563	Mesarska lopa	Vodoravna jama	geomorfp	državni	492525	136719	2
51828	Mesojedka	Brezno	geomorfp	državni	447540	71348	3
53724	Meteorsko brezno na Suhorju	Brezno	geomorfp	državni	508125	75481	3
50873	Meterjama	Brezno	geomorfp	državni	433804	39214	3
41768	Metkin spodmol	Spodmol, kevdrc	geomorfp	državni	440929	89297	3
43133	Metkina jama	Poševno ali stopnjasto brezno	geomorfp	državni	446118	73022	3
42559	Metodovo brezno 2	Brezno	geomorfp	državni	442405	82613	3
48188	Metovžakovo brezno	Poševno ali stopnjasto brezno	geomorfp	državni	498879	125618	3
53959	Metuljevka	Vodoravna jama	geomorfp	državni	408437	133714	3
45284	Meželiško brezno	Brezno	geomorfp	državni	459714	50787	3
43571	Mežnarjev brezen pri Sv. Trojici	Brezno	geomorfp	državni	445314	92102	3
41904	Mežnarjeva jama	Brezno	geomorfp	državni	414346	73690	3
43760	Mežnarjeva jama	Jama z breznom in etažami, poševna jama	geomorfp	državni	414697	43196	3
49043	Mežnarjeva jama na Bovljeku	Jama z breznom in etažami, poševna jama	geomorfp	državni	484422	79350	3
40132	Mežnarjevo brezno	Jama z breznom in etažami, poševna jama	geomorfp	državni	458278	63806	3
46044	MG-1 (Rombon)	Poševno ali stopnjasto brezno	geomorfp	državni	386858	139199	3
51622	Michlerjev izvir	Vodoravna jama	geomorfp	državni	448985	80417	3
46106	Micino brezno	Jama z breznom in etažami, poševna jama, Poševno ali stopnjasto brezno	geomorfp	državni	407279	130638	3
49413	Mickin udor	Jama z breznom in etažami, poševna jama	geomorfp	državni	516114	39801	3
47377	Mickina jama	Jama z breznom in etažami, poševna jama	geomorfp	državni	497328	58882	3
51065	Mickino brezno pod Koriti 5	Brezno	geomorfp	državni	476408	60494	3
47188	Migavčkovo brezno	Brezno	geomorfp	državni	424128	95017	3
44621	Migovec 1	Poševno ali stopnjasto brezno	geomorfp	državni	404651	124310	3
44626	Migovec 10	Brezno s snegom	geomorfp	državni	404599	124286	3
44627	Migovec 11	Brezno	geomorfp	državni	404654	124313	3
44628	Migovec 12	Jama z breznom in etažami, poševna jama	geomorfp	državni	404859	124098	3
44629	Migovec 13	Jama z breznom in etažami, poševna jama	geomorfp	državni	404739	124618	3
44630	Migovec 14	Poševno ali stopnjasto brezno	geomorfp	državni	404573	124449	3
44631	Migovec 15	Brezno s snegom	geomorfp	državni	404509	124458	3
44468	Migovec 3	Brezno	geomorfp	državni	404519	124488	3
44485	Migovec 4	Brezno	geomorfp	državni	404509	124458	3
44469	Migovec 5	Jama z breznom in etažami, poševna jama	geomorfp	državni	404569	125398	3
44622	Migovec 6	Brezno s snegom	geomorfp	državni	404762	124199	3
44623	Migovec 7	Jama z breznom in etažami, poševna jama	geomorfp	državni	404948	123781	3
44624	Migovec 8	Jama z breznom in etažami, poševna jama	geomorfp	državni	404965	123820	3
44625	Migovec 9	Poševno ali stopnjasto brezno	geomorfp	državni	404972	123780	3
43371	Migovka	Brezno	geomorfp	državni	441791	82287	3
40005	Migutovo brezno	Vodoravna jama	geomorfp	državni	445759	113617	3
42214	Mihajla jama	Brezno	geomorfp	državni	478135	72336	3
43949	Mihanina na Kamenskem rtu	Poševno ali stopnjasto brezno	geomorfp	državni	510610	36481	3
50671	Mihatova jama	Jama z breznom in etažami, poševna jama	geomorfp	državni	431299	96987	3
46714	Mihatovo brezno	Brezno	geomorfp	državni	479779	78886	3
40614	Mihcovo brezno	Brezno	geomorfp	državni	447752	80073	3
41605	Mihčetov vodnjak	Vodokazno brezno	geomorfp	državni	437718	60670	3
54368	Mihčevo brezno	Brezno	geomorfp	državni	428770	80520	3
42949	Mihelčičeva jama	Poševno ali stopnjasto brezno	geomorfp	državni	514978	34285	3
40339	Mihevcova jama	Brezno	geomorfp	državni	444271	86129	3
40707	Mihevčevo brezno	Brezno	geomorfp	državni	448549	83486	3
45340	Mihlavžkova polšna na Planini	Jama z breznom in etažami, poševna jama	geomorfp	državni	477816	80439	3
49126	Mihova gora	Brezno	geomorfp	državni	438219	126445	3
53156	Mihova jama	Brezno z občasnim tokom	geomorfp	državni	441413	75349	3
50994	Mihovo brezno	Brezno	geomorfp	državni	542489	112162	3
46484	Mihovska jama	Jama z breznom in etažami, poševna jama	geomorfp	državni	512757	64720	3
53879	Mijama	Jama z breznom in etažami, poševna jama	geomorfp	državni	493387	124742	3
42418	Mijavčevo brezno	Jama z breznom in etažami, poševna jama	geomorfp	državni	472429	86786	3
48642	MIK	Poševno ali stopnjasto brezno	geomorfp	državni	441528	82467	3
42743	Mikčeva jama	Vodoravna jama	geomorfp	državni	513281	74607	3
42406	Miklajčevo brezno	Poševno ali stopnjasto brezno	geomorfp	državni	418478	97387	3
41799	Miklarska jama	Jama občasni izvir	geomorfp	državni	507760	45978	3
47725	Miklavževčeva jama	Jama z breznom in etažami, poševna jama	geomorfp	državni	475008	111582	3
43044	Mikletova jama	Brezno	geomorfp	državni	440965	81599	3
40034	Mikličeva jama	Vodoravna jama	geomorfp	državni	471658	86723	3
52661	Miklov skedenj	Jama z breznom in etažami, poševna jama	geomorfp	državni	421410	58879	3
51829	Mikula 1	Brezno	geomorfp	državni	452244	50851	3
51830	Mikula 2	Brezno	geomorfp	državni	452316	50734	3
51831	Mikula 3	Brezno	geomorfp	državni	452400	50808	3
51832	Mikula 4	Brezno	geomorfp	državni	451714	49992	3
51833	Mikula 5	Brezno	geomorfp	državni	451408	49920	3
52520	Mikulsko brezno 1	Brezno	geomorfp	državni	452811	50325	3
52521	Mikulsko brezno 2	Brezno	geomorfp	državni	452677	49997	3
45719	Milankino brezno	Brezno	geomorfp	državni	443825	52356	3
44154	Milanovo brezno	Poševno ali stopnjasto brezno	geomorfp	državni	504728	72358	3
50556	Milavčev podmol	Spodmol, kevdrc	geomorfp	državni	447888	78937	3
40624	Milavčevo brezno	Brezno	geomorfp	državni	447881	78923	3
46196	Milbah	Jama stalni izvir	geomorfp	državni	414451	118324	3
46646	Miljavčev bezen	Jama z breznom in etažami, poševna jama	geomorfp	državni	397398	97600	3
54074	Milkovičeva jama	Poševno ali stopnjasto brezno	geomorfp	državni	516926	42833	3
43285	Milojkina jama	Jama z breznom in etažami, poševna jama	geomorfp	državni	446350	72724	3
52365	Mimičina jama	Brezno	geomorfp	državni	472110	61965	3
52643	Mimobežnica	Brezno	geomorfp	državni	511764	40404	3
50876	Mini	Brezno	geomorfp	državni	406048	69313	3
44528	Minirana jama	Jama z breznom in etažami, poševna jama	geomorfp	državni	412847	48076	3
44529	Minirana jama 2	Jama z breznom in etažami, poševna jama	geomorfp	državni	412957	48136	3
47643	Minirana jama 3	Spodmol, kevdrc	geomorfp	državni	412702	47936	3
50414	Minirana jama 4	Spodmol, kevdrc	geomorfp	državni	412415	48043	3

Ident.št.	Ime	Kratka oznaka	Zvrst	Pomen	Koordinata E	Koordinata N	režim vstopa
43469	Minirano brezno	Poševno ali stopnjasto brezno	geomorfp	državni	495324	69555	3
50291	Mirina špilja	Brezno	geomorfp	državni	439925	84910	3
43209	Mirkovo brezno 1	Poševno ali stopnjasto brezno	geomorfp	državni	493527	58510	3
43330	Mirkovo brezno 2	Jama z breznom in etažami, poševna jama	geomorfp	državni	492803	58111	3
42103	Mirniče jama	Brezno	geomorfp	državni	478161	88138	3
42937	Miševa jama	Jama z breznom in etažami, poševna jama	geomorfp	državni	472449	110216	3
44175	Mišja jama	Vodoravna jama	geomorfp	državni	441529	125337	3
52180	Mišja jama pri Ceru	Jama z breznom in etažami, poševna jama	geomorfp	državni	520708	63619	3
45019	Mišja rupa	Brezno s snegom	geomorfp	državni	475630	134487	3
47154	Mišje brezno	Brezno	geomorfp	državni	410058	83687	3
49800	Mišji grund	Jama z breznom in etažami, poševna jama	geomorfp	državni	426567	122867	3
52452	Mišji hrib 1	Jama z breznom in etažami, poševna jama	geomorfp	državni	489141	65543	3
52453	Mišji hrib 2	Jama z breznom in etažami, poševna jama	geomorfp	državni	489178	65566	3
52454	Mišji hrib 3	Jama z breznom in etažami, poševna jama	geomorfp	državni	489116	65092	3
52455	Mišji hrib 4	Jama z breznom in etažami, poševna jama	geomorfp	državni	489243	64831	3
40723	Miškotova jama v Lokah	Jama občasni ponor ob občasnem toku, Jamski sistem	geomorfp	državni	413747	50997	3
46566	Miškova jama	Brezno	geomorfp	državni	474989	92836	3
50468	Mišmaševa jama	Brezno	geomorfp	državni	484612	75253	3
40185	Mišnica	Jama z breznom in etažami, poševna jama	geomorfp	državni	500297	78908	2
43909	Mišnica	Brezno	geomorfp	državni	487703	55836	3
54439	Mišolovka	Brezno	geomorfp	državni	510854	53830	3
44822	Mitjeva čorka 1	Brezno	geomorfp	državni	412213	60487	3
44823	Mitjeva čorka 2	Brezno	geomorfp	državni	412168	60597	3
48524	Mitjina jama	Vodoravna jama	geomorfp	državni	428068	46076	2
54451	Miturškaja	Poševno ali stopnjasto brezno	geomorfp	državni	428432	77352	3
40599	Mivčevo brezno	Brezno	geomorfp	državni	449819	80746	3
40619	Mivči Kevdrc	Vodoravna jama	geomorfp	državni	447843	80968	3
43097	Mivčja jama	Vodoravna jama	geomorfp	državni	479287	68208	3
44538	Mivčkov kevderc	Spodmol, kevdrc	geomorfp	državni	437078	83842	3
53901	Mivkina jama	Vodoravna jama	geomorfp	državni	428227	43856	3
40301	Mivškovo brezno pri Kalcah	Brezno	geomorfp	državni	437167	83419	3
40584	Mivškovo brezno v Židovniku	Brezno	geomorfp	državni	437859	91617	3
46760	Mižuk 2	Jama občasni ponor	geomorfp	državni	487608	46571	3
45616	MK-3 (Pršivec)	Poševno ali stopnjasto brezno, Brezno s snegom	geomorfp	državni	409689	130098	3
54511	Mlačevec	Brezno	geomorfp	državni	510393	52510	3
49602	Mlačevec 1	Brezno	geomorfp	državni	510400	52600	3
49603	Mlačevec 2	Brezno	geomorfp	državni	510485	52509	3
47517	Mlačko-Mlačnikovo brezno	Poševno ali stopnjasto brezno	geomorfp	državni	477930	130706	3
54440	Mladi jazbec 1	Jama z breznom in etažami, poševna jama	geomorfp	državni	496157	63356	3
54441	Mladi jazbec 2	Brezno	geomorfp	državni	496191	63007	3
46318	Mlado brezno 1	Brezno	geomorfp	državni	482495	67051	3
46319	Mlado brezno 2	Brezno	geomorfp	državni	482516	67052	3
46928	Mlaka 1	Brezno	geomorfp	državni	392378	96887	3
46929	Mlaka 2	Brezno	geomorfp	državni	392358	96937	3
54553	Mlakarska jama	Vodoravna jama	geomorfp	državni	482864	51421	3
47876	Mlake	Brezno	geomorfp	državni	515439	62547	3
54265	Mlake 2	Brezno	geomorfp	državni	515574	62411	3
51244	Mlekozaver	Brezno	geomorfp	državni	458781	47999	3
53605	Mlinarjev rov	Vodoravna jama	geomorfp	državni	496011	130287	3
44970	Mlinarjeva jama	Vodoravna jama	geomorfp	državni	476230	129661	3
42947	Mlinarjevo brezno	Poševno ali stopnjasto brezno	geomorfp	državni	515688	33555	3
49182	Mlinarjevo skrivališče	Spodmol, kevdrc	geomorfp	državni	476280	129680	3
47971	Mlinarska jama	Vodoravna jama	geomorfp	državni	472490	134117	3
40850	Mlinška jama	Brezno občasni ponor	geomorfp	državni	526696	63228	3
47655	Mobi brezno v Vrtačah	Jama z breznom in etažami, poševna jama	geomorfp	državni	483613	63171	3
49022	Mobyjeva jama	Jama z breznom in etažami, poševna jama	geomorfp	državni	442483	87675	3
50118	Močeradova jama	Brezno	geomorfp	državni	507308	49594	3
43618	Močeradovo brezno	Brezno	geomorfp	državni	412403	58642	3
46429	Močeradovo brezno	Brezno	geomorfp	državni	472304	51861	3
46882	Močeradovo brezno	Poševno ali stopnjasto brezno	geomorfp	državni	458715	48308	3
50678	Močeradovo brezno	Brezno	geomorfp	državni	443988	81412	3
51412	Močeradovo brezno	Brezno	geomorfp	državni	434823	129526	3
46640	Močilnik	Vodoravna jama	geomorfp	državni	445054	116824	3
43124	Močilova jama	Spodmol, kevdrc	geomorfp	državni	407620	70904	3
40543	Močilska jama	Jama občasni ponor	geomorfp	državni	465218	56671	3
49905	Močova jama	Brezno	geomorfp	državni	483830	76165	3
54369	Močvara	Vodoravna jama	geomorfp	državni	497713	47396	3
42885	Modrasova ledenica na Štapcah	Jama s stalnim ledom	geomorfp	državni	406449	131408	3
51877	Modrc Francijeve medvedke	Brezno	geomorfp	državni	457161	51004	3
49457	Modrooko brezno	Brezno	geomorfp	državni	496189	71267	3
49243	Mogočni skozenjc	Spodmol, kevdrc	geomorfp	državni	431667	41573	3
41036	Mohorica	Jama z breznom in etažami, poševna jama	geomorfp	državni	433115	65674	3
40157	Mohoričev hram	Jama z breznom in etažami, poševna jama	geomorfp	državni	425109	92382	2
42295	Mohoričevo brezno	Jama/brezno	geomorfp	državni	429549	100727	3
46712	Mohorjev Kevdrc pri Predstrugah	Jama z breznom in etažami, poševna jama	geomorfp	državni	474419	81586	3
48204	Mohorjeva jama	Jama z breznom in etažami, poševna jama	geomorfp	državni	413680	60615	3
49292	Moj dihalnik	Brezno	geomorfp	državni	504850	77765	3
43414	Moja jama	Jama z breznom in etažami, poševna jama	geomorfp	državni	466230	134717	3
43654	Mojčina jama	Spodmol, kevdrc	geomorfp	državni	445809	90277	3
45155	Mojčina kapela	Spodmol, kevdrc	geomorfp	državni	498411	65813	3
47181	Mojčino brezno	Poševno ali stopnjasto brezno	geomorfp	državni	414947	91458	3
52899	Mojčino brezno za Ženčkom	Poševno ali stopnjasto brezno	geomorfp	državni	439591	84853	3
49826	Moje brezno nad apnenco	Jama z breznom in etažami, poševna jama	geomorfp	državni	460097	89832	3
53822	Mojska ledenica	Brezno	geomorfp	državni	409439	96477	3
42005	Mokra jama	Brezno	geomorfp	državni	480478	56586	3
53343	Mokri Škrilj	Brezno	geomorfp	državni	482217	66570	3
46724	Mokro brezno	Brezno	geomorfp	državni	457548	51196	3
42333	Moliška jama	Jama z breznom in etažami, poševna jama	geomorfp	državni	436878	81587	3
48922	Molitka	Spodmol, kevdrc	geomorfp	državni	507933	106804	3
40324	Molkovo brezno	Brezno	geomorfp	državni	437823	83974	3
54661	Molkovo brezno	Brezno	geomorfp	državni	474742	84491	3
50180	Mona tip	Poševno ali stopnjasto brezno	geomorfp	državni	404185	124373	3
51247	Moravska pašta	Vodoravna jama	geomorfp	državni	487641	46289	3
51239	Moravski netopir	Vodoravna jama	geomorfp	državni	487634	46276	3
44977	Morganov kevderc za Goričco	Vodoravna jama	geomorfp	državni	449752	68539	3
44964	Morišče jama	Brezno	geomorfp	državni	415123	63849	3
40523	Mornova zijalka	Vodoravna jama	geomorfp	državni	498012	140821	3
46478	Morska lilija	Brezno	geomorfp	državni	408818	93367	3
49556	Morsko brezno	Brezno	geomorfp	državni	480453	45769	3
47024	Most	Jama z breznom in etažami, poševna jama	geomorfp	državni	489688	67565	3
41719	Mostna jama	Vodoravna jama	geomorfp	državni	487486	53850	3
45090	Mostnica	Jama z breznom in etažami, poševna jama	geomorfp	državni	401709	127368	3
46382	Mostnica	Vodoravna jama	geomorfp	državni	501691	137553	3
54596	Mostnica	Vodoravna jama	geomorfp	državni	431574	38873	3
48986	Mostnica pod Ajbikom	Spodmol, kevdrc	geomorfp	državni	490781	45179	3
53988	Mostnica v Ušivih jamah	Jama z breznom in etažami, poševna jama	geomorfp	državni	496146	57991	3
49114	Mošenac	Jama občasni izvir	geomorfp	državni	425974	128431	3
40060	Mošenjska jama	Brezno	geomorfp	državni	416608	63717	3
54042	Motniška jama	Vodoravna jama	geomorfp	državni	491360	119487	3
49067	Motorka	Brezno	geomorfp	državni	445909	80955	3
44473	Mournik na Banjščicah	Jama občasni izvir ob stalnem toku	geomorfp	državni	399328	104088	3
53344	Movraška jama	Jama z breznom in etažami, poševna jama	geomorfp	državni	414421	38050	3
46757	Može	Jama z občasnim tokom	geomorfp	državni	483208	48804	3
42073	Mravletovo brezno	Poševno ali stopnjasto brezno	geomorfp	državni	433949	96247	3
47400	Mravljetovo brezno v Gošarjevih rupah	Jama z breznom in etažami, poševna jama	geomorfp	državni	433909	96527	2
53465	Mravlji dol	Brezno, Jamski sistem	geomorfp	državni	414491	122066	3
54061	Mravljinčevo brezno	Poševno ali stopnjasto brezno	geomorfp	državni	419272	139101	3
41288	Mravljinčni hrib	Jama z breznom in etažami, poševna jama	geomorfp	državni	464029	82036	3
51312	Mraznica	Jama z breznom in etažami, poševna jama	geomorfp	državni	505812	45188	3
46846	Mrhovišnica	Jama z breznom in etažami, poševna jama	geomorfp	državni	481902	60200	3
45776	Mrjavka	Vodoravna jama	geomorfp	državni	414907	42946	3
53345	Mrka razpoka	Brezno	geomorfp	državni	486029	63199	3
48196	Mrlovo brezno	Jama z breznom in etažami, poševna jama	geomorfp	državni	414548	60408	3
43092	Mrtva jama	Brezno	geomorfp	državni	479438	68186	3
45622	Mrtva jama	Jama občasni ponor	geomorfp	državni	426308	57356	3
40106	Mrzla jama	Jama z breznom in etažami, poševna jama	geomorfp	državni	441478	81636	3
42651	Mrzla jama	Jama z breznom in etažami, poševna jama	geomorfp	državni	443248	57371	3
43402	Mrzla jama na Javornikih	Jama s snegom	geomorfp	državni	448548	58206	3
40789	Mrzla jama na Pristavi	Vodoravna jama	geomorfp	državni	472883	65688	3

Ident.št.	Ime	Kratka oznaka	Zvrst	Pomen	Koordinata E	Koordinata N	režim vstopa
48125	Mrzla jama pod Ostrim vrhom	Brezno	geomorfp	državni	474466	65266	3
41176	Mrzla jama pri Bločicah	Brezno s stalnim tokom	geomorfp	državni	457525	68528	2
41218	Mrzla jama pri Glažuti	Brezno	geomorfp	državni	474872	60355	3
40079	Mrzla jama pri Ložu	Jama občasni izvir	geomorfp	državni	459243	65819	2
40890	Mrzla jama pri Prestranku	Jama občasni izvir ob občasnem toku	geomorfp	državni	435333	66906	3
48027	Mrzla luknja pod Raduho	Brezno s stalnim ledom	geomorfp	državni	480130	141087	3
48186	Mrzla luknja pod Raduho	Brezno s stalnim ledom	geomorfp	državni	480160	141762	3
53218	Mrzlavka	Brezno	geomorfp	državni	507388	47065	3
42422	Mrzlica	Vodoravna jama	geomorfp	državni	429943	89847	3
43548	Mrzlica	Poševno ali stopnjasto brezno	geomorfp	državni	439737	89579	3
52272	Mrzlica pri Blatni dolini	Brezno	geomorfp	državni	449633	57847	3
51623	Mrzlikova jama	Vodoravna jama	geomorfp	državni	450464	66226	3
42774	Mrzlo brezno	Jama z breznom in etažami, poševna jama	geomorfp	državni	431868	63406	3
48467	Mrzovec 1	Brezno s snegom	geomorfp	državni	407506	94822	3
48468	Mrzovec 2	Brezno s snegom	geomorfp	državni	407942	94316	3
48469	Mrzovec 3	Brezno s snegom	geomorfp	državni	407723	94327	3
48470	Mrzovec 4	Poševno ali stopnjasto brezno	geomorfp	državni	407898	94070	3
48471	Mrzovec 5	Brezno s snegom	geomorfp	državni	407905	94013	3
49811	Mržkovo brezno	Brezno	geomorfp	državni	409381	74695	3
41633	Mšelova jama	Brezno	geomorfp	državni	421629	108687	3
46915	Mt 1	Brezno	geomorfp	državni	422258	50006	3
47432	Mt 10 (Materija)	Poševno ali stopnjasto brezno	geomorfp	državni	422738	47356	3
47809	Mt 11 (Materija)	Jama z breznom in etažami, poševna jama	geomorfp	državni	422638	47186	3
48224	MT 12 (Materija)	Poševno ali stopnjasto brezno	geomorfp	državni	420408	49156	3
48359	Mt 13 (Materija)	Vodoravna jama	geomorfp	državni	420488	49556	3
49227	Mt 14 (Materija)	Brezno	geomorfp	državni	420358	49536	3
46967	Mt 2-Bršljanka 1	Jama z breznom in etažami, poševna jama	geomorfp	državni	420678	48616	3
46966	Mt 3-Bršljanka 2	Jama z breznom in etažami, poševna jama	geomorfp	državni	420688	48596	3
46969	Mt 4-Jama v Dolu pri Materiji	Jama z breznom in etažami, poševna jama	geomorfp	državni	421098	48876	3
46968	Mt 5-Bukovška jama	Jama z breznom in etažami, poševna jama	geomorfp	državni	419748	48806	3
46970	Mt 6	Spodmol, kevdrc	geomorfp	državni	423028	50096	3
47205	Mt 7 (Materija)	Brezno	geomorfp	državni	422608	48986	3
47204	Mt 8 (Materija)	Poševno ali stopnjasto brezno	geomorfp	državni	420658	46986	3
51652	Mucika	Vodoravna jama	geomorfp	državni	385384	134134	3
44206	Mučno brezno	Poševno ali stopnjasto brezno	geomorfp	državni	490558	51630	3
49001	Mučotova jama	Brezno	geomorfp	državni	493532	54181	3
53629	Mufinka	Jama z breznom in etažami, poševna jama	geomorfp	državni	433721	38953	3
54025	Mugo	Jama z breznom in etažami, poševna jama	geomorfp	državni	404140	124447	3
53512	Muha 1	Jama z breznom in etažami, poševna jama	geomorfp	državni	494033	45208	3
53513	Muha 2	Brezno	geomorfp	državni	494146	45429	3
50946	Muhčeva jama	Brezno	geomorfp	državni	492899	70582	3
42873	Mühlhoferjeva jama	Jama z breznom in etažami, poševna jama	geomorfp	državni	487764	53320	3
43205	Mulcov kevdrc	Spodmol, kevdrc	geomorfp	državni	450268	68196	3
40398	Mulcova jama	Jama z občasnim tokom	geomorfp	državni	495553	48258	3
51499	Mulko	Brezno	geomorfp	državni	414811	66112	3
42429	Müllerloch	Vodoravna jama	geomorfp	državni	492674	51002	3
51091	Multi brezno	Brezno s snegom	geomorfp	državni	408100	134459	3
45560	Municija	Poševno ali stopnjasto brezno	geomorfp	državni	509255	47487	3
43054	Muščeva Bobnarica	Poševno ali stopnjasto brezno	geomorfp	državni	491614	71645	3
43369	Muščica	Brezno	geomorfp	državni	441271	83346	3
49743	Mušičevo brezno	Brezno	geomorfp	državni	501442	59385	3
48880	Mušji spodmol	Spodmol, kevdrc	geomorfp	državni	457333	52007	3
51274	MV-2 (Mali vrh)	Vodoravna jama	geomorfp	državni	440695	126477	3
49505	Mvr 1 (Matarski vrh)	Brezno	geomorfp	državni	420318	47976	3
49506	Mvr 2 (Matarski vrh)	Brezno	geomorfp	državni	420408	47846	3
49507	Mvr 3 (Matarski vrh)	Poševno ali stopnjasto brezno	geomorfp	državni	420728	47376	3
48918	MzL 1-06 (Raduha)	Brezno s snegom	geomorfp	državni	480840	141449	3
52341	MzL 2-07 (Raduha)	Vodoravna jama	geomorfp	državni	479375	139750	3
48920	MzL 3-06 (Raduha)	Brezno	geomorfp	državni	480917	141441	3
44005	Na Bobnjah jama	Jama z breznom in etažami, poševna jama	geomorfp	državni	483723	75873	3
51558	Na dolinah 1	Brezno	geomorfp	državni	435677	130236	3
51559	Na dolinah 2	Brezno	geomorfp	državni	435962	129555	3
54183	Na frej	Brezno	geomorfp	državni	414105	123024	3
53437	Na gliho	Brezno	geomorfp	državni	414601	122866	3
40816	Na Jami	Vodoravna jama	geomorfp	državni	430299	97937	3
50268	Na klancu 1	Vodoravna jama	geomorfp	državni	432679	96617	3
50924	Na Ključih 5	Brezno	geomorfp	državni	424862	93810	3
51261	Na Ključih 5	Jama z breznom in etažami, poševna jama	geomorfp	državni	424946	93797	3
41532	Na krogu	Jama z breznom in etažami, poševna jama	geomorfp	državni	429329	99087	3
47713	Na Kržišču	Brezno	geomorfp	državni	516985	84026	3
44311	Na Logu	Jama občasni izvir	geomorfp	državni	408978	101987	3
45628	Na Mulaži	Spodmol, kevdrc	geomorfp	državni	393488	82062	3
44401	Na oknu	Spodmol, kevdrc	geomorfp	državni	420528	76637	3
50401	Na prhlodh	Jama z breznom in etažami, poševna jama	geomorfp	državni	441659	121712	3
44496	Na Rosovš 1	Brezno	geomorfp	državni	450819	96767	3
44497	Na Rosovš 2	Brezno	geomorfp	državni	450819	96757	3
43634	Na senožetih jama	Brezno	geomorfp	državni	480680	92969	3
48884	Nabergojev hram	Vodoravna jama	geomorfp	državni	460393	54825	3
46560	Nabergojeva v steni	Vodoravna jama	geomorfp	državni	425338	79147	3
47717	Nacetova jama	Jama z breznom in etažami, poševna jama	geomorfp	državni	490340	134166	3
53346	Nacetova jama	Brezno	geomorfp	državni	474562	81159	3
50703	Nacetovo brezno	Brezno	geomorfp	državni	503591	72557	3
45875	Nackino brezno	Poševno ali stopnjasto brezno	geomorfp	državni	428608	89767	3
44589	Nackovo brezno	Poševno ali stopnjasto brezno	geomorfp	državni	428338	89787	3
47869	Nad Fantovsko jamo	Spodmol, kevdrc	geomorfp	državni	497529	98131	3
50958	Nad Glajem 1	Brezno	geomorfp	državni	507868	42831	3
50959	Nad Glajem 2	Brezno	geomorfp	državni	508089	42836	3
51917	Nad jamo	Jama z breznom in etažami, poševna jama	geomorfp	državni	442602	114917	3
50978	Nad Mašljem 1	Brezno	geomorfp	državni	509338	60023	3
50979	Nad Mašljem 2	Brezno	geomorfp	državni	508614	60547	3
50504	Nad Nemcem 1	Brezno	geomorfp	državni	506692	74903	3
50505	Nad Nemcem 2	Brezno	geomorfp	državni	506453	74973	3
47500	Nad petim kamnom	Jama z breznom in etažami, poševna jama	geomorfp	državni	512615	62279	3
53485	Nad Prehodci 1	Brezno s snegom	geomorfp	državni	400078	127053	3
53486	Nad Prehodci 2	Brezno s snegom	geomorfp	državni	400004	127119	3
47502	Nad progo 1	Brezno	geomorfp	državni	510875	62602	3
47503	Nad progo 2	Brezno	geomorfp	državni	511158	62350	3
49195	Nad Valo	Brezno	geomorfp	državni	459488	44356	3
47507	Nad zadnjim ovinkom 1	Vodoravna jama	geomorfp	državni	513979	63455	3
47508	Nad zadnjim ovinkom 2	Brezno	geomorfp	državni	514009	63465	3
49091	Nadcestnica 2	Brezno	geomorfp	državni	432411	129216	3
52777	Nadrt 2	Brezno	geomorfp	državni	429494	85279	3
52778	Nadrt 3	Brezno	geomorfp	državni	429290	85787	3
52779	Nadrt 4	Brezno	geomorfp	državni	429293	85707	3
52780	Nadrt 5	Brezno	geomorfp	državni	429255	85719	3
52781	Nadrt 6	Brezno	geomorfp	državni	429296	85203	3
52782	Nadrt 7	Brezno	geomorfp	državni	429346	85164	3
52783	Nadrt 8	Brezno	geomorfp	državni	429348	85154	3
52784	Nadrt 9	Brezno	geomorfp	državni	429115	84940	3
47633	Nadrt1	Brezno	geomorfp	državni	429828	82467	3
49171	Nadstropnica	Poševno ali stopnjasto brezno	geomorfp	državni	506581	46017	3
40259	Najdena jama	Jama s stalnim tokom, Jamski sistem	geomorfp	državni	441428	82106	2
50609	Najdenko	Poševno ali stopnjasto brezno	geomorfp	državni	409363	70765	3
43599	Najdeno brezno	Poševno ali stopnjasto brezno	geomorfp	državni	487041	56519	3
46378	Najdeno brezno	Brezno	geomorfp	državni	494156	140471	3
50634	Najina jama	Jama z breznom in etažami, poševna jama	geomorfp	državni	464916	134434	3
54512	Najina jama	Brezno	geomorfp	državni	502184	60795	3
54026	Naključna jama	Jama - estavela	geomorfp	državni	404773	123067	3
41261	Nandetova jama	Spodmol, kevdrc	geomorfp	državni	468120	132757	3
50077	Napivoserazumem	Brezno s snegom	geomorfp	državni	424773	124112	3
54407	Napotnikova jama	Jama z breznom in etažami, poševna jama	geomorfp	državni	497587	140945	3
52273	Naravni most na Polšakovem kopišču	Brezno	geomorfp	državni	431318	79961	3
52785	Naravni most pri Fridrihštajnu	Brezno	geomorfp	državni	488531	51713	3
52274	Naravni most pri Kaličih	Brezno	geomorfp	državni	431127	84283	3
42617	Naravni most pri Lazah	Vodoravna jama	geomorfp	državni	442502	81650	3
52275	Naravni most v Bajtarskih talih	Vodoravna jama	geomorfp	državni	434102	83677	3
45914	Naravni most v Kamojštrniku	Spodmol, kevdrc	geomorfp	državni	447138	70086	3
42474	Naravni most v Velbanci	Spodmol, kevdrc	geomorfp	državni	433748	66486	3
47337	Naravni most Zadnik	Brezno	geomorfp	državni	475005	135732	3

Ident.št.	Ime	Kratka oznaka	Zvrst	Pomen	Koordinata E	Koordinata N	režim vstopa
51034	Narti 0	Vodoravna jama	geomorfp	državni	448231	70348	3
43894	Narti 1	Jama občasni ponor	geomorfp	državni	448229	70358	3
43895	Narti 2	Jama občasni ponor	geomorfp	državni	448118	70416	3
43896	Narti 3	Jama občasni ponor	geomorfp	državni	448048	70446	3
43897	Narti 4	Jama občasni ponor	geomorfp	državni	447977	70480	3
41006	Narti 5	Jama občasni ponor	geomorfp	državni	447883	70413	3
50557	Narti 6	Brezno	geomorfp	državni	447953	70459	3
51058	Narti 7	Jama občasni ponor ob občasnem toku	geomorfp	državni	447944	70436	3
40846	Nasirska jama	Jama z breznom in etažami, poševna jama	geomorfp	državni	416498	52811	3
51503	Naša jama	Jama z breznom in etažami, poševna jama	geomorfp	državni	465162	134423	3
51866	Natalijino brezno	Brezno	geomorfp	državni	429690	130497	3
53053	Natašina jama	Brezno	geomorfp	državni	409949	63926	3
49663	Navihana malina	Jama z breznom in etažami, poševna jama	geomorfp	državni	424264	123906	3
48566	Navinčevo brezno	Brezno	geomorfp	državni	504387	78455	3
49844	Navita jama	Jama z breznom in etažami, poševna jama	geomorfp	državni	434586	40070	3
47009	Navpični jašek	Poševno ali stopnjasto brezno	geomorfp	državni	486598	64236	3
46100	Nečilčeva jama	Jama občasni izvir ob stalnem toku, Vodoravna jama	geomorfp	državni	407074	82006	2
48299	Nečlanska jama	Vodoravna jama	geomorfp	državni	380073	122052	3
50664	Nedeljska jama	Vodoravna jama	geomorfp	državni	429499	124208	3
44968	Nedohov dihalnik v Bukovniku	Poševno ali stopnjasto brezno	geomorfp	državni	418733	61091	3
43419	Neimenovano brezno	Jama z breznom in etažami, poševna jama	geomorfp	državni	494853	54086	3
54442	Nejčeva jama	Jama z breznom in etažami, poševna jama	geomorfp	državni	491850	63690	3
51429	Neklerska jama	Vodoravna jama	geomorfp	državni	497072	51259	3
44408	Nemčja jama	Poševno ali stopnjasto brezno	geomorfp	državni	406878	77157	3
49064	Nemgarjeva jama	Brezno	geomorfp	državni	439795	78976	3
45040	Nemgarjevo brezno 2	Brezno	geomorfp	državni	440338	81647	3
41928	Nenčja jama	Vodoravna jama	geomorfp	državni	406906	77164	3
50019	Nepreimenovano brezno	Brezno s snegom	geomorfp	državni	385779	137100	3
53417	Nepričakovano brezno	Brezno	geomorfp	državni	486200	73825	3
48830	Nerina jama	Jama z breznom in etažami, poševna jama	geomorfp	državni	443428	82482	3
43520	Neskončno brezno	Poševno ali stopnjasto brezno	geomorfp	državni	497930	128786	3
50045	Nešiba	Jama z breznom in etažami, poševna jama	geomorfp	državni	429187	88831	3
43926	Netopirčkova jama	Vodoravna jama	geomorfp	državni	488228	54961	3
54370	Netopirjev brlog	Vodoravna jama	geomorfp	državni	500385	61980	3
52884	Netopirjeva jama pri Orleku	Jama z breznom in etažami, poševna jama	geomorfp	državni	410536	61935	3
45158	Nevarno brezno na Kunču	Brezno	geomorfp	državni	497444	65730	3
48509	Nevarno je nagniti se ven	Brezno	geomorfp	državni	383213	134189	3
40956	Neverški spodmol	Jama z breznom in etažami, poševna jama	geomorfp	državni	433007	61201	3
48480	Nevihtna jama pri Dolgi dolini	Brezno	geomorfp	državni	443684	83702	3
44237	Nevinje jama	Brezno	geomorfp	državni	461208	56946	3
53909	Nevino brezno	Brezno	geomorfp	državni	413452	80284	3
47475	Nevino brezno pod Srednjim Golakom	Brezno	geomorfp	državni	411848	93299	3
45789	Nezanimiva pečina	Spodmol, kevdrc	geomorfp	državni	410380	62317	3
43299	Neznano brezno v Habjanovih kotih	Poševno ali stopnjasto brezno	geomorfp	državni	432628	86487	3
47137	Nikotov dihalnik	Jama z breznom in etažami, poševna jama	geomorfp	državni	410728	60807	3
47138	Nikotova jama	Jama z breznom in etažami, poševna jama	geomorfp	državni	412688	61217	3
53924	Nikova jama	Jama z breznom in etažami, poševna jama	geomorfp	državni	434442	130014	3
51893	Niša	Vodoravna jama	geomorfp	državni	403994	70569	3
53824	Nizki spodmol za Lučavcem	Vodoravna jama	geomorfp	državni	387166	121172	3
47530	Njena jama	Brezno	geomorfp	državni	441816	81853	3
42857	Njivina	Poševno ali stopnjasto brezno	geomorfp	državni	512068	39993	3
54179	Njuna jama	Jama z breznom in etažami, poševna jama	geomorfp	državni	439713	68119	3
50125	NM 104 (Kanin)	Brezno s snegom	geomorfp	državni	382395	136034	3
50126	NM 105 (Kanin)	Brezno	geomorfp	državni	382353	135986	3
50127	NM 109 (Kanin)	Brezno s snegom	geomorfp	državni	382524	135886	3
50128	NM 110 (Kanin)	Brezno s snegom	geomorfp	državni	382499	135756	3
50129	NM 111 (Kanin)	Brezno s snegom	geomorfp	državni	382511	135750	3
50130	NM 113 (Kanin)	Brezno s snegom	geomorfp	državni	382526	135783	3
50131	NM 115 (Kanin)	Brezno s snegom	geomorfp	državni	382708	135843	3
50480	NM 139 (Kanin)	Brezno	geomorfp	državni	381218	135835	3
50481	NM 140 (Kanin)	Brezno	geomorfp	državni	381238	135939	3
50983	NM 150 (Kanin)	Brezno	geomorfp	državni	381116	135988	3
50752	NM 151 (Kanin)	Brezno	geomorfp	državni	381536	135850	3
50984	NM 152 (Kanin)	Brezno	geomorfp	državni	381554	135897	3
50985	NM 153 (Kanin)	Brezno s snegom	geomorfp	državni	381572	135714	3
50753	NM 154 (Kanin)	Brezno	geomorfp	državni	381593	135821	3
50754	NM 155 (Kanin)	Brezno	geomorfp	državni	381589	135843	3
50755	NM 156 (Kanin)	Poševno ali stopnjasto brezno	geomorfp	državni	381558	135754	3
50986	NM 157 (Kanin)	Brezno s snegom	geomorfp	državni	381595	135889	3
50987	NM 159 (Kanin)	Brezno	geomorfp	državni	381631	135741	3
50988	NM 160 (Kanin)	Brezno s snegom	geomorfp	državni	381626	135738	3
50989	NM 162 (Kanin)	Jama z breznom in etažami, poševna jama	geomorfp	državni	381674	135694	3
50990	NM 166 (Kanin)	Brezno s snegom	geomorfp	državni	381315	135772	3
50991	NM 167 (Kanin)	Brezno	geomorfp	državni	381364	135576	3
50992	NM 168 (Kanin)	Brezno s snegom	geomorfp	državni	381309	135611	3
50993	NM 169 (Kanin)	Brezno	geomorfp	državni	381269	135642	3
53989	NM 170	Brezno s snegom	geomorfp	državni	381016	136392	3
53990	NM 171	Brezno	geomorfp	državni	381023	136382	3
53991	NM 172	Jama s snegom	geomorfp	državni	380721	136726	3
47915	NM 22 (Kanin)	Brezno	geomorfp	državni	381156	135992	3
47914	NM 27 (Kanin)	Poševno ali stopnjasto brezno	geomorfp	državni	380556	136660	3
47899	NM 29 (Kanin)	Poševno ali stopnjasto brezno	geomorfp	državni	380540	136650	3
47913	NM 30 (Kanin)	Poševno ali stopnjasto brezno	geomorfp	državni	380649	136672	3
47912	NM 31 (Kanin)	Brezno s snegom	geomorfp	državni	380606	136661	3
47911	NM 32 (Kanin)	Brezno	geomorfp	državni	381116	136050	3
47910	NM 33 (Kanin)	Brezno	geomorfp	državni	381125	136140	3
47909	NM 34 (Kanin)	Brezno	geomorfp	državni	381045	136177	3
47908	NM 35 (Kanin)	Brezno s snegom	geomorfp	državni	381033	136092	3
47907	NM 36 (Kanin)	Brezno	geomorfp	državni	380974	136252	3
47906	NM 37 (Kanin)	Brezno s snegom	geomorfp	državni	380931	136259	3
49760	NM 4 (Kanin)	Poševno ali stopnjasto brezno	geomorfp	državni	381121	135600	3
47905	NM 41 (Kanin)	Brezno	geomorfp	državni	380908	136422	3
47904	NM 42 (Kanin)	Brezno	geomorfp	državni	380886	136455	3
47903	NM 43 (Kanin)	Poševno ali stopnjasto brezno	geomorfp	državni	380591	136690	3
48020	NM 51	Brezno s snegom	geomorfp	državni	381713	135030	3
48021	NM 55	Brezno	geomorfp	državni	381701	134957	3
48022	NM 57	Brezno	geomorfp	državni	381763	134889	3
48024	NM 63	Poševno ali stopnjasto brezno	geomorfp	državni	381493	133934	3
48025	NM 69	Brezno	geomorfp	državni	381444	133939	3
48671	NM 7	Poševno ali stopnjasto brezno	geomorfp	državni	381255	135407	3
48574	NM 76 (Kanin)	Vodoravna jama	geomorfp	državni	380563	135068	3
47900	NM 8 (Kanin)	Poševno ali stopnjasto brezno	geomorfp	državni	380985	135539	3
49621	NM 86 (Kanin)	Brezno	geomorfp	državni	381355	135893	3
49622	NM 87 (Kanin)	Brezno s snegom	geomorfp	državni	381314	135959	3
49623	NM 88 (Kanin)	Brezno	geomorfp	državni	381191	136028	3
49624	NM 89 (Kanin)	Brezno s snegom	geomorfp	državni	381291	135944	3
49625	NM 90 (Kanin)	Brezno	geomorfp	državni	380904	135865	3
50132	NM 91 (Kanin)	Brezno	geomorfp	državni	380455	135367	3
50133	NM 92 (Kanin)	Brezno	geomorfp	državni	380450	135417	3
50134	NM 93 (Kanin)	Brezno	geomorfp	državni	380475	135429	3
50124	NM 97 (Kanin)	Brezno	geomorfp	državni	381071	135786	3
50479	NM 98 (Kanin)	Poševno ali stopnjasto brezno	geomorfp	državni	381331	135902	3
47972	NNNP 3-II	Jama z breznom in etažami, poševna jama	geomorfp	državni	472880	134407	3
43173	Nočkova jama	Spodmol, kevdrc	geomorfp	državni	443703	55836	3
47702	Nočna jama	Poševno ali stopnjasto brezno	geomorfp	državni	432748	41136	3
49264	Nodijeva jama	Spodmol, kevdrc	geomorfp	državni	433060	39893	3
46900	Noga	Brezno	geomorfp	državni	437729	124437	3
53133	Nojevo brezno	Poševno ali stopnjasto brezno	geomorfp	državni	534799	76164	3
53961	Nosek 2 na Konjskih policah	Brezno	geomorfp	državni	408603	133616	3
53960	Nosek na Konjskih policah	Brezno	geomorfp	državni	408618	133638	3
49759	Noskovo brezno	Poševno ali stopnjasto brezno	geomorfp	državni	380594	135301	3
40674	Notarjeva jama	Jama z breznom in etažami, poševna jama	geomorfp	državni	437649	93327	3
42203	Nova jama	Poševno ali stopnjasto brezno	geomorfp	državni	410514	66746	3
43489	Nova jama	Jama z breznom in etažami, poševna jama	geomorfp	državni	513281	141936	3
44384	Nova jama	Jama z breznom in etažami, poševna jama	geomorfp	državni	513052	129034	3
45280	Nova jama ob Ržiški cesti	Jama z breznom in etažami, poševna jama	geomorfp	državni	446557	81893	3
43440	Nova jama pri Pregljevem lazu	Poševno ali stopnjasto brezno	geomorfp	državni	447307	77538	3
45509	Nova jama v Lozi	Jama z breznom in etažami, poševna jama	geomorfp	državni	431731	64649	3
51240	Nova jama v Paradnem griču	Vodoravna jama	geomorfp	državni	381806	133994	3

Ident.št.	Ime	Kratka oznaka	Zvrst	Pomen	Koordinata E	Koordinata N	režim vstopa
41210	Nova prepadna na Pretlah	Poševno ali stopnjasto brezno	geomorfp	državni	512224	53595	3
50741	Nova v Ulici	Brezno	geomorfp	državni	432276	39720	3
45398	Novakov zavod	Poševno ali stopnjasto brezno	geomorfp	državni	406518	72707	3
51204	Nove Hotiške ponikve	Brezno občasni ponor	geomorfp	državni	424306	48593	3
45577	Novembrsko brezno	Jama z breznom in etažami, poševna jama	geomorfp	državni	486753	55183	3
50737	Novi deli 1	Brezno	geomorfp	državni	507350	38765	3
50738	Novi deli 2	Brezno	geomorfp	državni	507434	38881	3
50739	Novi deli 3	Brezno	geomorfp	državni	507443	38913	3
50740	Novi deli 4	Brezno	geomorfp	državni	507417	38854	3
50921	Novi deli 6	Spodmol, kevdrc	geomorfp	državni	507883	38897	3
50922	Novi deli 8	Spodmol, kevdrc	geomorfp	državni	507968	38997	3
53992	Novi Ljuben 1	Jama z breznom in etažami, poševna jama	geomorfp	državni	508646	66967	3
45370	Novo brezno na Tolstem vrhu	Brezno	geomorfp	državni	407223	77121	3
53902	Novo brezno ob meji	Jama z breznom in etažami, poševna jama	geomorfp	državni	437220	83053	3
44921	Novo brezno pri Stružnici	Brezno	geomorfp	državni	489678	38480	3
47120	Novo brezno pri Šoketu	Brezno	geomorfp	državni	400278	102557	3
45720	Novo Kavcovo brezno	Brezno	geomorfp	državni	428728	83607	3
41990	Novo Oblakovo brezno	Poševno ali stopnjasto brezno	geomorfp	državni	429198	85242	3
40810	Novokrajska jama	Jama občasni ponor	geomorfp	državni	445430	39272	3
54554	Novolaška jama	Vodoravna jama	geomorfp	državni	488344	47123	3
48041	Novoletno brezno	Poševno ali stopnjasto brezno	geomorfp	državni	508185	43490	3
41217	Novolipski breg	Brezno z občasnim tokom	geomorfp	državni	516308	37289	3
53825	Novoudrto brezno pri Mačkovcu	Brezno	geomorfp	državni	496344	52229	3
47105	Novška jama	Vodoravna jama	geomorfp	državni	390006	79486	3
43656	Nožnica	Jama občasni izvir	geomorfp	državni	426062	128393	3
40133	Nuca	Jama z breznom in etažami, poševna jama	geomorfp	državni	458488	63866	3
54139	Nuez (VE1)	Brezno	geomorfp	državni	382463	133788	3
51282	Numare 1	Vodoravna jama	geomorfp	državni	436111	83105	3
51283	Numare 2	Brezno	geomorfp	državni	436193	82874	3
51284	Numare 3	Brezno	geomorfp	državni	436255	82863	3
51285	Numare 4	Vodoravna jama	geomorfp	državni	436294	82940	3
45701	O 1 (Kanin)	Spodmol, kevdrc	geomorfp	državni	382082	135652	3
45245	O 1 (Socerb)	Poševno ali stopnjasto brezno	geomorfp	državni	413941	50637	3
45710	O 10 (Kanin)	Brezno	geomorfp	državni	382104	135591	3
47858	O 100 (Kanin)	Brezno	geomorfp	državni	382242	136495	3
51369	O 100 (Kanin)	Brezno	geomorfp	državni	382286	136255	3
51370	O 101 (Kanin)	Brezno	geomorfp	državni	382332	136158	3
51371	O 102 (Kanin)	Brezno	geomorfp	državni	382153	136178	3
45711	O 11 (Kanin)	Poševno ali stopnjasto brezno, Brezno s snegom	geomorfp	državni	382128	135649	3
45796	O 12 (Kanin)	Jama s stalnim ledom	geomorfp	državni	382034	135487	3
46024	O 125 (Kanin)	Brezno	geomorfp	državni	382056	135527	3
45797	O 13 (Kanin)	Brezno	geomorfp	državni	382133	135467	3
46003	O 15 (Kanin)	Brezno s snegom	geomorfp	državni	382088	135859	3
46004	O 16 (Kanin)	Brezno s snegom	geomorfp	državni	382088	135869	3
46005	O 17 (Kanin)	Brezno s snegom	geomorfp	državni	382078	135849	3
46006	O 18 (Kanin)	Brezno s snegom, Poševno ali stopnjasto brezno	geomorfp	državni	382098	135909	3
45702	O 2 (Kanin)	Brezno	geomorfp	državni	382073	135594	3
45703	O 3 (Kanin)	Brezno, Brezno s snegom	geomorfp	državni	381948	135444	3
45712	O 33 (Kanin)	Poševno ali stopnjasto brezno	geomorfp	državni	382025	135750	3
45713	O 34 (Kanin)	Poševno ali stopnjasto brezno	geomorfp	državni	382021	135721	3
45714	O 35 (Kanin)	Poševno ali stopnjasto brezno, Brezno s snegom	geomorfp	državni	382022	135718	3
45715	O 37 (Kanin)	Poševno ali stopnjasto brezno, Brezno s snegom	geomorfp	državni	382048	135699	3
45716	O 39 (Kanin)	Brezno	geomorfp	državni	381988	135639	3
45704	O 4 (Kanin)	Brezno, Brezno s snegom	geomorfp	državni	382023	135484	3
45799	O 40 (Kanin)	Brezno	geomorfp	državni	382036	135672	3
45717	O 41 (Kanin)	Brezno, Brezno s snegom	geomorfp	državni	382008	135599	3
46007	O 44 (Kanin)	Brezno	geomorfp	državni	382163	135992	3
45798	O 45 (Kanin)	Brezno s stalnim ledom	geomorfp	državni	382281	136333	3
46008	O 46 (Kanin)	Brezno s snegom	geomorfp	državni	381918	135829	3
46009	O 47 (Kanin)	Spodmol, kevdrc	geomorfp	državni	381845	136379	3
48650	O 48 (Kanin)	Brezno	geomorfp	državni	381888	135959	3
45705	O 5 (Kanin)	Brezno	geomorfp	državni	382018	135504	3
45802	O 60 (Kanin)	Brezno	geomorfp	državni	381961	135590	3
45803	O 61 (Kanin)	Poševno ali stopnjasto brezno, Jama s stalnim ledom	geomorfp	državni	381988	135609	3
45804	O 62 (Kanin)	Brezno	geomorfp	državni	382158	135409	3
45805	O 63 (Kanin)	Jama s snegom	geomorfp	državni	381973	135599	3
45806	O 64 (Kanin)	Brezno	geomorfp	državni	382128	135399	3
46010	O 65 (Kanin)	Brezno s snegom	geomorfp	državni	382102	135867	3
46011	O 67 (Kanin)	Brezno s snegom	geomorfp	državni	382083	136181	3
46012	O 69 (Kanin)	Poševno ali stopnjasto brezno	geomorfp	državni	382075	136199	3
45707	O 7 (Kanin)	Brezno	geomorfp	državni	382053	135534	3
46013	O 70 (Kanin)	Brezno s snegom	geomorfp	državni	382101	136236	3
46014	O 75 (Kanin)	Poševno ali stopnjasto brezno	geomorfp	državni	382162	136218	3
46015	O 78 (Kanin)	Poševno ali stopnjasto brezno	geomorfp	državni	382166	136262	3
46016	O 79 (Kanin)	Poševno ali stopnjasto brezno	geomorfp	državni	382005	136247	3
45708	O 8 (Kanin)	Poševno ali stopnjasto brezno, Brezno s snegom	geomorfp	državni	382059	135589	3
46017	O 80 (Kanin)	Brezno	geomorfp	državni	382002	136240	3
46018	O 81 (Kanin)	Brezno s snegom	geomorfp	državni	382008	136242	3
46019	O 82 (Kanin)	Brezno	geomorfp	državni	381948	136299	3
46020	O 87 (Kanin)	Brezno	geomorfp	državni	382169	136451	3
45709	O 9 (Kanin)	Brezno	geomorfp	državni	382100	135607	3
46021	O 94 (Kanin)	Brezno	geomorfp	državni	382118	136019	3
46022	O 98 (Kanin)	Poševno ali stopnjasto brezno	geomorfp	državni	382188	136559	3
46023	O 99 (Kanin)	Poševno ali stopnjasto brezno	geomorfp	državni	382178	136609	3
48302	O-73	Poševno ali stopnjasto brezno	geomorfp	državni	382119	136253	3
48303	O-96	Brezno	geomorfp	državni	382278	136449	3
46981	Ob 1	Jama z breznom in etažami, poševna jama	geomorfp	državni	427898	43536	3
46982	Ob 11	Poševno ali stopnjasto brezno	geomorfp	državni	427608	43546	3
46984	Ob 12	Poševno ali stopnjasto brezno	geomorfp	državni	427618	43556	3
46985	Ob 13	Brezno	geomorfp	državni	428358	43576	3
46983	Ob 14	Jama z breznom in etažami, poševna jama	geomorfp	državni	428378	43546	3
46980	Ob 15	Brezno	geomorfp	državni	428418	43506	3
47211	Ob 16 (Obrov)	Poševno ali stopnjasto brezno	geomorfp	državni	427218	43506	3
46979	Ob 17	Brezno	geomorfp	državni	427351	43523	3
47212	Ob 18 (Obrov)	Poševno ali stopnjasto brezno	geomorfp	državni	427128	43566	3
46987	Ob 19	Brezno	geomorfp	državni	427938	43701	3
46986	Ob 20	Jama z breznom in etažami, poševna jama	geomorfp	državni	427938	43696	3
47213	Ob 28 (Obrov)	Brezno	geomorfp	državni	428258	43626	3
46916	Ob 3	Jama z breznom in etažami, poševna jama	geomorfp	državni	427972	43623	3
47214	Ob 31 (Obrov)	Brezno	geomorfp	državni	427458	43706	3
47783	Ob 32 (Obrov)	Brezno	geomorfp	državni	427648	43326	3
47784	Ob 33 (Obrov)	Brezno	geomorfp	državni	427608	43236	3
47785	Ob 34 (Obrov)	Brezno	geomorfp	državni	427638	43206	3
47786	Ob 35 (Obrov)	Jama z breznom in etažami, poševna jama	geomorfp	državni	427348	43266	3
46972	Ob 42	Brezno	geomorfp	državni	427688	42306	3
46973	Ob 44-Poljanska pečina	Spodmol, kevdrc	geomorfp	državni	428908	42536	3
46975	Ob 45	Brezno	geomorfp	državni	428388	43086	3
46976	Ob 46	Jama z breznom in etažami, poševna jama	geomorfp	državni	428418	43156	3
46977	Ob 47	Brezno	geomorfp	državni	428488	43176	3
46978	Ob 48	Brezno	geomorfp	državni	428558	43236	3
47438	Ob 49 (Obrov)	Brezno	geomorfp	državni	428648	42446	3
47437	Ob 50 (Obrov)	Poševno ali stopnjasto brezno	geomorfp	državni	428598	42396	3
47436	Ob 51 (Obrov)	Brezno	geomorfp	državni	428728	42336	3
47441	Ob 52 (Obrov)	Brezno	geomorfp	državni	428278	43806	3
47439	Ob 53 (Obrov)	Brezno	geomorfp	državni	428198	43536	3
47787	Ob 54 (Obrov)	Jama z breznom in etažami, poševna jama	geomorfp	državni	424758	43856	3
47788	Ob 55 (Obrov)	Jama z breznom in etažami, poševna jama	geomorfp	državni	424708	43816	3
47774	Ob 56 (Obrov)	Spodmol, kevdrc	geomorfp	državni	424708	43806	3
49510	Ob 57 (Obrov)	Vodoravna jama	geomorfp	državni	428658	42644	3
49511	Ob 58 (Obrov)	Brezno	geomorfp	državni	428628	41466	3
49512	Ob 60 (Obrov)	Vodoravna jama	geomorfp	državni	427858	43656	3
49513	Ob 61 (Obrov)	Brezno	geomorfp	državni	426988	43816	3
49514	Ob 62 (Obrov)	Brezno	geomorfp	državni	424338	43756	3
50592	Ob 63 (Obrov)	Brezno	geomorfp	državni	427678	43241	3
50593	Ob 64 (Obrov)	Brezno	geomorfp	državni	428998	41761	3
46917	Ob 7	Brezno	geomorfp	državni	428228	43671	3
47190	Obcestna jama	Jama z breznom in etažami, poševna jama	geomorfp	državni	424196	122471	3
48089	Obcestna jama pod Ostriškim vrhom	Vodoravna jama	geomorfp	državni	436998	79797	3
52926	Obcestni črv	Poševno ali stopnjasto brezno	geomorfp	državni	450544	56901	3

Ident.št.	Ime	Kratka oznaka	Zvrst	Pomen	Koordinata E	Koordinata N	režim vstopa
51430	Obcestni kamen	Jama z breznom in etažami, poševna jama	geomorfp	državni	505440	46837	3
48575	Obcestnica	Jama z breznom in etažami, poševna jama	geomorfp	državni	427394	124093	3
48847	Obcestnica	Vodoravna jama	geomorfp	državni	413191	62209	3
49309	Obcestnica pod Židovcem	Jama z breznom in etažami, poševna jama	geomorfp	državni	506893	44812	3
51431	Obcestnica pri Štufni	Jama z breznom in etažami, poševna jama	geomorfp	državni	500590	60471	3
49696	Obcestno brezno	Brezno	geomorfp	državni	440459	86927	3
48621	Obdurnica	Brezno	geomorfp	državni	432348	40657	3
52381	Oberstarjeva	Brezno	geomorfp	državni	477908	60411	3
46515	Oberstarjeva jama	Jama z breznom in etažami, poševna jama	geomorfp	državni	480955	68769	3
52375	Obetavna	Brezno	geomorfp	državni	477939	58379	3
53155	Obevna	Jama z breznom in etažami, poševna jama	geomorfp	državni	413832	123351	3
52786	Obklesano brezno	Brezno	geomorfp	državni	406190	95977	3
45682	Oblakova jama Pri Ponikvah	Jama z breznom in etažami, poševna jama	geomorfp	državni	473229	81936	3
41979	Oblakovo brezno	Poševno ali stopnjasto brezno	geomorfp	državni	429118	85177	3
42210	Obravčja jama	Brezno	geomorfp	državni	447484	70938	3
43476	Obrezovo brezno	Brezno	geomorfp	državni	446072	71307	3
45605	Obrh	Jama stalni izvir	geomorfp	državni	502757	67710	2
49964	Obrh Čolniči	Jama stalni izvir	geomorfp	državni	454539	64763	2
40681	Obrh pri Gašparcih	Jama občasni izvir ob stalnem toku	geomorfp	državni	482783	42231	3
44284	Obroževca v Poteru	Poševno ali stopnjasto brezno	geomorfp	državni	463711	60618	3
41003	Ocizeljska jama	Jama občasni ponor ob občasnem toku, Jamski sistem	geomorfp	državni	413853	50801	3
50406	Ocvirk	Vodoravna jama	geomorfp	državni	424674	124363	3
45348	Ocvirkova jama v Štadlerjevem gozdu	Vodoravna jama	geomorfp	državni	516314	118768	2
52787	Očalno brezno pri Fridrihštajnu	Brezno	geomorfp	državni	488302	52057	3
43994	Očesa-Kotliči	Jama stalni izvir	geomorfp	državni	445061	72589	3
46912	Odkopana jama	Brezno	geomorfp	državni	437079	124628	3
52109	Odkopana jama nad Farbanco	Brezno	geomorfp	državni	495492	126657	3
53484	Odkopanka pod taborom	Jama z breznom in etažami, poševna jama	geomorfp	državni	381732	134065	3
40209	Odkopano brezno	Brezno	geomorfp	državni	441528	82005	3
43151	Odkopano brezno	Brezno	geomorfp	državni	486978	56411	3
45795	Odkopano brezno	Poševno ali stopnjasto brezno	geomorfp	državni	413163	67042	3
53046	Odkopano brezno pri Ravbarkomandi	Brezno	geomorfp	državni	440299	73101	3
43559	Odkopano brezno v Suhem hribu	Poševno ali stopnjasto brezno	geomorfp	državni	442232	88172	3
43721	Odminirano brezno	Brezno	geomorfp	državni	410238	61152	3
44358	Odminirano brezno	Jama z breznom in etažami, poševna jama	geomorfp	državni	464529	82536	3
53826	Odpadna jama pod Bandero	Brezno	geomorfp	državni	385270	137582	3
43080	Odpadno brezno	Jama z breznom in etažami, poševna jama	geomorfp	državni	489843	58722	3
46869	Odpadno brezno	Brezno	geomorfp	državni	443522	75571	3
49733	Odpisana jama	Brezno	geomorfp	državni	507619	42539	3
44572	Odtočna jama	Brezno	geomorfp	državni	503622	64158	3
47036	Odtočna jama	Brezno	geomorfp	državni	496416	53390	3
44236	Odtočno brezno	Brezno	geomorfp	državni	460753	57778	3
51603	Odvodnica	Jama z breznom in etažami, poševna jama	geomorfp	državni	505088	44867	3
47295	Odžagano brezno 1	Brezno	geomorfp	državni	447809	97083	3
47294	Odžagano brezno 2	Jama z breznom in etažami, poševna jama	geomorfp	državni	447830	97059	3
40601	Oglarjev Kevdrc	Vodoravna jama	geomorfp	državni	449949	80096	3
44680	Ognjeno brezno	Brezno	geomorfp	državni	496628	58486	3
49720	Ognjilo 2	Brezno	geomorfp	državni	505365	45342	3
49721	Ognjilo 3	Brezno	geomorfp	državni	504943	45480	3
49722	Ognjilo 4	Brezno	geomorfp	državni	505182	45560	3
49986	Ognjilo 5	Brezno	geomorfp	državni	505143	45591	3
45228	Ograde	Poševno ali stopnjasto brezno	geomorfp	državni	408529	67097	3
45601	Ograjeno brezno	Brezno	geomorfp	državni	500470	71011	3
51742	Ograjice	Brezno	geomorfp	državni	508943	36567	3
51530	Ograjice 2	Jama z breznom in etažami, poševna jama	geomorfp	državni	508432	36956	3
40923	Ogrizkov spodmol	Jama z breznom in etažami, poševna jama	geomorfp	državni	430648	67076	3
48693	Ogrlica	Vodoravna jama	geomorfp	državni	490430	134661	3
50836	Ojstra peč 1	Jama z breznom in etažami, poševna jama	geomorfp	državni	438559	131447	3
50919	Ojstrovica	Jama z breznom in etažami, poševna jama	geomorfp	državni	408904	95056	3
53347	Ojstroviška ledenica	Brezno	geomorfp	državni	409472	95369	3
53348	Ojstroviško brezno 1	Brezno	geomorfp	državni	409614	95852	3
53349	Ojstroviško brezno 2	Brezno	geomorfp	državni	409537	94989	3
51454	Ojstrska jama	Jama z breznom in etažami, poševna jama	geomorfp	državni	490184	132866	3
46310	Okarina	Jama z breznom in etažami, poševna jama	geomorfp	državni	483328	55206	3
43147	Okence	Jama občasni ponor	geomorfp	državni	447952	71286	3
49518	Okence na Golteh	Spodmol, kevdrc	geomorfp	državni	492521	136768	3
41855	Okno	Jama stalni izvir	geomorfp	državni	414443	80507	3
43683	Okno	Jama z breznom in etažami, poševna jama	geomorfp	državni	445853	72553	3
44575	Okno	Jama stalni izvir	geomorfp	državni	506172	65517	3
53880	Okno na Krvavici	Spodmol, kevdrc	geomorfp	državni	499661	118009	3
54452	Okno priložnosti	Poševno ali stopnjasto brezno	geomorfp	državni	382047	135721	3
54424	Okno v Brezstropi jami	Jama z breznom in etažami, poševna jama	geomorfp	državni	432396	63867	3
51743	Okroglica	Brezno	geomorfp	državni	498895	45104	3
49353	Okrogličarka	Vodoravna jama	geomorfp	državni	435218	74966	3
49970	Okrožnik 1	Brezno	geomorfp	državni	507976	42324	3
49971	Okrožnik 2	Brezno	geomorfp	državni	508038	42334	3
53219	Okrožnik 3	Brezno	geomorfp	državni	508392	42086	3
53514	Okrožnik 4	Brezno	geomorfp	državni	509163	41048	3
53935	Okrožnik 5	Brezno	geomorfp	državni	508503	41256	3
53515	Okrožnik 6	Brezno	geomorfp	državni	507991	41499	3
41198	Olivčeva duplina	Spodmol, kevdrc	geomorfp	državni	440600	138787	3
44454	Oltar	Spodmol, kevdrc	geomorfp	državni	412318	128810	3
44254	Omanško brezno 1	Brezno s stalnim ledom	geomorfp	državni	459478	45196	3
44255	Omanško brezno 2	Brezno s stalnim ledom	geomorfp	državni	459513	45126	3
48170	Omnitovo brezno	Brezno	geomorfp	državni	442113	82887	3
53065	Onatova jama	Vodoravna jama	geomorfp	državni	498690	140201	3
43420	Oneška jama	Jama z bazeni nakapane vode	geomorfp	državni	495288	54972	3
54371	Oneški spodmol	Spodmol, kevdrc	geomorfp	državni	495375	54945	3
52863	Opajsko brezno	Brezno	geomorfp	državni	390590	80003	3
40419	Opatova pečina	Vodoravna jama	geomorfp	državni	412424	62055	3
51444	Opoldanska	Brezno	geomorfp	državni	404098	73455	3
51459	Opoldanska jama	Poševno ali stopnjasto brezno	geomorfp	državni	462068	111846	3
48649	O-Poljaki (Kanin)	Poševno ali stopnjasto brezno	geomorfp	državni	382062	135802	3
40755	Oprešnikova jama	Poševno ali stopnjasto brezno	geomorfp	državni	474979	111806	3
47791	Or 1 (Orlek)	Jama z breznom in etažami, poševna jama	geomorfp	državni	411068	62217	3
50606	Or 2 (Orlek)	Jama z breznom in etažami, poševna jama	geomorfp	državni	410503	61727	3
41870	Oreševo brezno	Brezno	geomorfp	državni	427528	89087	3
48043	Organistova jama	Jama z breznom in etažami, poševna jama	geomorfp	državni	509815	40560	3
49063	Orglice	Jama z breznom in etažami, poševna jama	geomorfp	državni	491732	42835	3
52134	Orion	Brezno	geomorfp	državni	429323	40374	3
43234	Orleška jama	Brezno	geomorfp	državni	411103	62167	3
46111	Orličev vodnjak	Spodmol, kevdrc, Jama s stalnim ledom	geomorfp	državni	407824	130123	3
41883	Orlov spodmol	Spodmol, kevdrc	geomorfp	državni	416193	69752	3
45461	Orlovska jama v Luknji	Spodmol, kevdrc	geomorfp	državni	507469	75265	3
46728	Orlovska jama-Velika luknja	Spodmol, kevdrc	geomorfp	državni	482318	41071	3
48860	Orožarna	Vodoravna jama	geomorfp	državni	408233	73506	3
52788	Orožarna pod Kobiljim vrhom	Jama z breznom in etažami, poševna jama	geomorfp	državni	447546	77949	3
51885	Ortarjeva jama	Brezno	geomorfp	državni	420028	137271	3
41154	Osapska jama	Jama občasni izvir ob stalnem toku	geomorfp	državni	411203	48707	2
41727	Osekova jama	Poševno ali stopnjasto brezno	geomorfp	državni	474862	80632	3
43286	Osja jama	Jamski sistem, Brezno s stalnim tokom	geomorfp	državni	446120	72662	3
41389	Osje brezno	Poševno ali stopnjasto brezno	geomorfp	državni	414548	49516	3
53473	Oskrunjena jama	Vodoravna jama	geomorfp	državni	395431	75086	3
52930	Oslovska jama	Vodoravna jama	geomorfp	državni	450116	59305	3
49913	Osmica	Poševno ali stopnjasto brezno	geomorfp	državni	380384	136375	3
40749	Osojca	Jama občasni ponor, Vodoravna jama	geomorfp	državni	434656	74571	3
45939	Osojnica	Poševno ali stopnjasto brezno	geomorfp	državni	416693	60212	3
43467	Osoletova jama	Jamski sistem, Jama s stalnim tokom	geomorfp	državni	482479	109386	3
47990	Osovniška jama	Jama z breznom in etažami, poševna jama	geomorfp	državni	541780	123223	2
41832	Osrečanova Zvonica	Poševno ali stopnjasto brezno	geomorfp	državni	514638	135087	3
48661	Ostanek jame pod Višnjami	Spodmol, kevdrc	geomorfp	državni	423468	82027	3
45111	Ostra jama	Jama z breznom in etažami, poševna jama, Jama občasni ponor ob občasnem toku	geomorfp	državni	494421	60439	3
46894	Ostrica	Poševno ali stopnjasto brezno	geomorfp	državni	472935	85309	3
52585	Ostrnica	Brezno	geomorfp	državni	431500	38054	3
42513	Ostro brezno	Brezno	geomorfp	državni	492403	49061	3
43849	Oštinov brezen	Brezno	geomorfp	državni	473894	76074	3
51394	Oštrmanova jama	Jama z breznom in etažami, poševna jama	geomorfp	državni	505196	39556	3
53350	Otavška svinjska jama	Vodoravna jama	geomorfp	državni	483386	65876	3
46503	Otavško svinjsko brezno	Brezno	geomorfp	državni	483474	65918	3

Ident.št.	Ime	Kratka oznaka	Zvrst	Pomen	Koordinata E	Koordinata N	režim vstopa
45282	Otoničarjevo brezno	Jama z breznom in etažami, poševna jama	geomorfp	državni	449458	76194	3
40779	Otoška jama	Jama s stalnim tokom	geomorfp	državni	437592	72768	2
52075	Ovalno brezno na Dušovcu	Brezno	geomorfp	državni	454818	45071	3
45448	Ovarija pri Jurkovi jami	Jama z breznom in etažami, poševna jama	geomorfp	državni	474929	78536	3
45286	Ovčarijino brezno	Jama z breznom in etažami, poševna jama	geomorfp	državni	457138	55616	3
43671	Ovčarijino brezno 1	Brezno	geomorfp	državni	457138	55626	3
45373	Ovčarjeva jama	Poševno ali stopnjasto brezno	geomorfp	državni	398292	73622	3
51043	Ovčarjeva jama pri Kozji dolini	Brezno	geomorfp	državni	446386	79714	3
41562	Ovčarski spodmol pri Orehku	Jama z breznom in etažami, poševna jama	geomorfp	državni	433988	67166	3
40271	Ovčarski spodmol v Krkurjevcu	Vodoravna jama	geomorfp	državni	431866	64237	3
40889	Ovčja jama	Vodoravna jama	geomorfp	državni	435183	66516	3
43430	Ovčja jama	Brezno	geomorfp	državni	493330	125536	3
48301	Ovčja jama na Malem Muzcu	Brezno	geomorfp	državni	378000	128631	3
43962	Ovčja jama nad Pako	Jama z breznom in etažami, poševna jama	geomorfp	državni	512068	137360	3
44601	Ovčja staja 1	Spodmol, kevdrc	geomorfp	državni	473480	135677	3
40195	Ovčje brezno	Brezno	geomorfp	državni	440124	83312	3
47922	Ovčje brezno	Jama z breznom in etažami, poševna jama	geomorfp	državni	473840	135677	3
43192	Ovčje peklo nad Radljami	Jama z breznom in etažami, poševna jama	geomorfp, zool	državni	518182	164636	3
52789	Ovsjani Iljak	Brezno	geomorfp	državni	428773	67816	3
51993	Ozimčkov grob	Poševno ali stopnjasto brezno	geomorfp	državni	495504	56889	3
47143	Ozka buža	Jama z breznom in etažami, poševna jama	geomorfp	državni	410028	65157	3
43117	Ozka jama	Brezno	geomorfp	državni	412798	60987	3
40455	Ozka Lazarjeva jama	Brezno	geomorfp	državni	488889	73445	3
43218	Ozka luknja v Nartu	Brezno	geomorfp	državni	441878	76291	3
53516	Ozka mečarica	Brezno	geomorfp	državni	510822	38250	3
49147	Ozka štirna	Brezno	geomorfp	državni	502990	71858	3
41068	Ozko brezno	Brezno	geomorfp	državni	492828	49061	3
45599	Ozko brezno	Poševno ali stopnjasto brezno	geomorfp	državni	503528	59985	3
42894	Ozko brezno nad Staro vasjo	Jama z breznom in etažami, poševna jama	geomorfp	državni	438628	68486	3
42935	Ozko brezno pod Lipovcem	Brezno	geomorfp	državni	437828	78587	3
51090	Ozko brezno pod Vrhom nad Koritom	Brezno	geomorfp	državni	408061	134646	3
46951	Ozko brezno pri Zapotoku	Brezno	geomorfp	državni	467529	81536	3
42284	Ozko brezno v Graščici	Brezno	geomorfp	državni	502828	42885	3
53903	Ozkopasa jama	Brezno	geomorfp	državni	429258	40413	3
52676	Ozkotočnik	Jama z breznom in etažami, poševna jama	geomorfp	državni	473777	133550	3
47033	Ožina	Poševno ali stopnjasto brezno	geomorfp	državni	495378	56366	3
46071	P 19 (Skutnik)	Brezno	geomorfp	državni	396028	127938	3
52922	P 2 (Kanin)	Brezno	geomorfp	državni	380693	135321	3
46073	P 20 (Skutnik)	Brezno	geomorfp	državni	396468	127818	3
46075	P 34 (Skutnik)	Brezno, Brezno s snegom	geomorfp	državni	396738	128058	3
41529	P 4 (Kanin)	Poševno ali stopnjasto brezno, Jamski sistem	geomorfp	državni	380657	135278	3
52901	P 41 (Kanin)	Poševno ali stopnjasto brezno	geomorfp	državni	382423	134481	3
46661	P 650/2	Brezno	geomorfp	državni	418700	62606	3
51255	P šterka	Brezno	geomorfp	državni	411578	73569	3
49127	P-1 (Brezovica)	Jama z breznom in etažami, poševna jama	geomorfp	državni	439687	128288	3
49128	P-10 (Brezovica)	Poševno ali stopnjasto brezno	geomorfp	državni	439599	128347	3
44820	P-13 (Brezovica)	Jama s stalnim tokom	geomorfp	državni	439379	128587	3
49129	P-15 (Brezovica)	Brezno	geomorfp	državni	439549	128452	3
45481	P-15 (Skutnik)	Brezno	geomorfp	državni	396528	127638	3
49131	P-17 (Brezovica)	Brezno	geomorfp	državni	439479	128552	3
45482	P-17 (Skutnik)	Brezno, Brezno s stalnim ledom	geomorfp	državni	396438	127718	3
44639	P-2 (Brezovica)	Jama z breznom in etažami, poševna jama	geomorfp	državni	440379	128312	3
45886	P-2 (Pršivec)	Jama z breznom in etažami, poševna jama	geomorfp	državni	409459	129698	3
44641	P-20 (Brezovica)	Jama z breznom in etažami, poševna jama	geomorfp	državni	439529	128437	3
44642	P-21 (Brezovica)	Brezno	geomorfp	državni	439579	128437	3
44643	P-22 (Brezovica)	Jama z breznom in etažami, poševna jama	geomorfp	državni	439564	128402	3
44644	P-23 (Brezovica)	Brezno	geomorfp	državni	439629	128462	3
44952	P-24 (Brezovica)	Jama z breznom in etažami, poševna jama	geomorfp	državni	439629	128437	3
44946	P-25 (Brezovica)	Jama z breznom in etažami, poševna jama	geomorfp	državni	439579	128427	3
45483	P-25 (Skutnik)	Poševno ali stopnjasto brezno, Brezno s stalnim ledom	geomorfp	državni	396188	127958	3
44640	P-3 (Brezovica)	Jama z breznom in etažami, poševna jama	geomorfp	državni	439754	128212	3
45484	P-32 (Skutnik)	Poševno ali stopnjasto brezno, Brezno s stalnim ledom	geomorfp	državni	395778	128258	3
51704	P-33 (Brezovica)	Jama z breznom in etažami, poševna jama	geomorfp	državni	439698	128244	3
52957	P-34 (Brezovica)	Poševno ali stopnjasto brezno	geomorfp	državni	439427	128672	3
45887	P-4 (Pršivec)	Jama z breznom in etažami, poševna jama	geomorfp	državni	409157	129871	3
45485	P-40 (Skutnik)	Poševno ali stopnjasto brezno	geomorfp	državni	396148	128138	3
48313	P-5 (Brezovica)	Vodoravna jama	geomorfp	državni	439695	128215	3
46198	P-5 (Pršivec)	Poševno ali stopnjasto brezno	geomorfp	državni	408119	129828	3
49736	Padalčeva jama	Vodoravna jama	geomorfp	državni	507265	43180	3
50037	Pagonov pesjak	Poševno ali stopnjasto brezno	geomorfp	državni	430358	85557	3
51379	Paharjeva jama	Jama z breznom in etažami, poševna jama	geomorfp	državni	481842	78066	3
45392	Pahorjeva jama	Brezno	geomorfp	državni	401162	71137	3
42749	Pajčja jama	Jama z breznom in etažami, poševna jama	geomorfp	državni	457204	92743	3
52338	Pajčolanka	Vodoravna jama	geomorfp	državni	494516	140089	3
47021	Pajek	Spodmol, kevdrc	geomorfp	državni	489012	66859	3
49132	Pajkov cimer	Brezno	geomorfp	državni	438102	123969	3
54266	Pajkov dom	Brezno	geomorfp	državni	506834	45153	3
51445	Pajkov pihalnik	Poševno ali stopnjasto brezno	geomorfp	državni	409307	63822	3
46173	Pajkova jama	Vodoravna jama	geomorfp	državni	490628	54486	3
46279	Pajkova jama	Jama z breznom in etažami, poševna jama	geomorfp	državni	440798	83457	3
50289	Pajkova jama	Vodoravna jama	geomorfp	državni	435036	84026	3
47983	Pajkova polšna	Jama z breznom in etažami, poševna jama	geomorfp	državni	434128	86377	3
43135	Pajkovka	Jama z breznom in etažami, poševna jama	geomorfp	državni	445723	72664	3
48845	Pajkovka	Jama z breznom in etažami, poševna jama	geomorfp	državni	426717	44049	3
48942	Pajkovka	Poševno ali stopnjasto brezno	geomorfp	državni	500502	69832	3
51074	Pajkovka	Brezno	geomorfp	državni	437076	124688	3
49910	Pajkovo brezno	Brezno	geomorfp	državni	494883	74855	3
44682	Pajkovo malo brezno v Rogu	Jama z breznom in etažami, poševna jama	geomorfp	državni	496553	59611	3
40115	Pajsarjeva jama	Jama stalni izvir	geomorfp	državni	443126	95578	2
43450	Pakl	Jama z breznom in etažami, poševna jama	geomorfp	državni	502074	40857	3
47873	Palatina	Brezno	geomorfp	državni	513338	61545	3
50355	Palčičev meander	Brezno	geomorfp	državni	439282	74423	3
40740	Palčji spodmol	Spodmol, kevdrc	geomorfp	državni	442330	61380	3
44385	Palčkova jama	Vodoravna jama	geomorfp	državni	495994	130119	3
46857	Palovško brezno 1	Brezno	geomorfp	državni	485133	64891	3
46858	Palovško brezno 2	Brezno	geomorfp	državni	485483	64666	3
45421	Panjiček	Poševno ali stopnjasto brezno	geomorfp	državni	514818	36335	3
50885	Pančula	Jama z breznom in etažami, poševna jama	geomorfp	državni	415283	66227	3
44335	Papeževa jama 1	Vodoravna jama	geomorfp	državni	446016	82373	3
45056	Papeževa jama 2	Spodmol, kevdrc	geomorfp	državni	446077	82371	3
46187	Papeževa jama 3	Jama z breznom in etažami, poševna jama	geomorfp	državni	446121	82402	3
49698	Papova jama	Jama z breznom in etažami, poševna jama	geomorfp	državni	517945	33338	3
41197	Paradiževa skala	Spodmol, kevdrc	geomorfp	državni	440680	138587	3
50637	Paradna miš	Jama z breznom in etažami, poševna jama	geomorfp	državni	381718	133978	3
50653	Paralelogram polžev	Jama z breznom in etažami, poševna jama	geomorfp	državni	422675	122983	3
52995	Parga 1	Brezno	geomorfp	državni	490406	51169	3
52996	Parga 10	Vodoravna jama	geomorfp	državni	489809	50873	3
52997	Parga 11	Brezno	geomorfp	državni	489559	50692	3
52998	Parga 2	Jama z breznom in etažami, poševna jama	geomorfp	državni	490436	49857	3
52999	Parga 3	Jama z breznom in etažami, poševna jama	geomorfp	državni	490539	51041	3
53005	Parga 8	Jama z breznom in etažami, poševna jama	geomorfp	državni	489198	50615	3
53006	Parga 9	Jama z breznom in etažami, poševna jama	geomorfp	državni	489359	50994	3
51531	Parganov skedenj	Jama z breznom in etažami, poševna jama	geomorfp	državni	506533	40882	3
40474	Parska golobina	Vodoravna jama	geomorfp	državni	439301	58292	3
51313	Partizanka	Poševno ali stopnjasto brezno	geomorfp	državni	508048	44230	3
43127	Partizanska jama	Brezno	geomorfp	državni	488410	77848	3
44771	Partizanska jama	Jama z breznom in etažami, poševna jama	geomorfp	državni	412793	40483	3
45585	Partizanska jama	Jama z breznom in etažami, poševna jama	geomorfp	državni	503295	141315	3
42878	Partizanska jama pod Okroglim	Vodoravna jama	geomorfp	državni	447114	125017	3
45576	Partizanska jama v Stegovniku	Jama z breznom in etažami, poševna jama	geomorfp	državni	455605	139612	3
52019	Partizanska jama v Žlaboru	Spodmol, kevdrc	geomorfp	državni	496385	130003	3
41647	Partizanska kamra	Vodoravna jama	geomorfp	državni	419129	109387	3
44180	Partizanska pečina	Spodmol, kevdrc	geomorfp	državni	411118	61827	3
44647	Partizanska tehnika	Jama z breznom in etažami, poševna jama	geomorfp	državni	448507	138384	3
53351	Partizanski kamin	Vodoravna jama	geomorfp	državni	477177	55524	3
41405	Partizanski magacin	Jama z breznom in etažami, poševna jama	geomorfp	državni	457720	68103	3
44634	Partizansko skladišče	Spodmol, kevdrc	geomorfp	državni	493130	139746	3
43367	Partizansko zavetišče v Koteh	Spodmol, kevdrc	geomorfp	državni	513923	79503	3
43095	Pasica	Poševno ali stopnjasto brezno	geomorfp	državni	478178	67876	3

Ident.št.	Ime	Kratka oznaka	Zvrst	Pomen	Koordinata E	Koordinata N	režim vstopa
44665	Pasica	Jama z breznom in etažami, poševna jama	geomorfp	državni	423938	48581	3
40214	Pasica pri Predolah	Vodoravna jama	geomorfp	državni	474639	87121	3
40432	Pasja jama	Brezno	geomorfp	državni	497405	71927	3
41297	Pasja jama	Brezno	geomorfp	državni	497128	63805	3
41369	Pasja jama	Brezno	geomorfp	državni	518450	109515	3
42093	Pasja jama	Brezno	geomorfp	državni	478664	84013	3
42471	Pasja jama	Spodmol, kevdrc	geomorfp	državni	433953	67711	3
43616	Pasja jama	Brezno	geomorfp	državni	413344	67625	3
44573	Pasja jama	Spodmol, kevdrc	geomorfp	državni	508004	68205	3
44855	Pasja jama	Jama z breznom in etažami, poševna jama	geomorfp	državni	439949	125367	3
45851	Pasja jama	Poševno ali stopnjasto brezno	geomorfp	državni	430637	130764	3
47556	Pasja jama	Brezno	geomorfp	državni	436031	79776	3
53392	Pasja jama na Tešovi	Jama z breznom in etažami, poševna jama	geomorfp	državni	495758	124487	3
43465	Pasja jama pri Orlaki	Jama z breznom in etažami, poševna jama	geomorfp	državni	491589	82800	3
49578	Pasja jama pri Travi	Jama z breznom in etažami, poševna jama	geomorfp	državni	476460	50270	3
46745	Pasja žalost	Brezno	geomorfp	državni	484348	55441	3
52276	Pasja žalost v Kotah	Brezno	geomorfp	državni	432914	87387	3
41872	Pasje brezno	Brezno	geomorfp	državni	432428	90852	3
43079	Pasje brezno	Poševno ali stopnjasto brezno	geomorfp	državni	490026	59089	3
44167	Pasje brezno	Brezno	geomorfp	državni	481725	84491	3
47796	Pasje brezno	Jama z breznom in etažami, poševna jama	geomorfp	državni	534154	77507	3
45862	Pasji Britof	Spodmol, kevdrc	geomorfp	državni	494224	136067	3
47864	Pasji čevelj	Brezno	geomorfp	državni	484258	52472	3
48370	Past	Brezno	geomorfp	državni	475140	134687	3
48546	Pastirčkov dom	Vodoravna jama	geomorfp	državni	418663	58836	3
48547	Pastirčkov drugi dom	Spodmol, kevdrc	geomorfp	državni	418668	58846	3
47926	Pastirjevka	Jama z breznom in etažami, poševna jama	geomorfp	državni	473540	135687	3
52879	Paščipalka	Jama z breznom in etažami, poševna jama	geomorfp	državni	433732	39073	3
43495	Paška jama	Jama z breznom in etažami, poševna jama	geomorfp	državni	511131	137906	3
54654	Paštva	Jama z breznom in etažami, poševna jama	geomorfp	državni	413170	123032	3
51228	Patria	Jama z breznom in etažami, poševna jama	geomorfp	državni	408230	73513	3
53066	Patricijin spodmol	Spodmol, kevdrc	geomorfp	državni	472209	134301	3
53827	Patrikovo brezno	Brezno	geomorfp	državni	401370	93777	3
54414	Patrikovo okno	Spodmol, kevdrc	geomorfp	državni	513250	141652	3
44944	Paušarjeva jama	Brezno	geomorfp	državni	420228	45461	3
41379	Pavlakova jama	Vodoravna jama	geomorfp	državni	528831	137075	3
47495	Pavlakova vodna jama	Jama občasni izvir	geomorfp	državni	528781	137115	3
47497	Pavlakova zijalka 1	Spodmol, kevdrc	geomorfp	državni	528821	137085	3
47496	Pavlakova zijalka 2	Vodoravna jama	geomorfp	državni	528811	137095	3
43171	Pavletova jama	Vodoravna jama	geomorfp	državni	443009	98857	3
41277	Pavletova jama v Mrtulozih	Brezno	geomorfp	državni	471163	61181	3
41785	Pavletova kamra	Spodmol, kevdrc	geomorfp	državni	412478	102337	3
45271	Pavletovo brezno	Brezno	geomorfp	državni	446668	72526	3
40136	Pavličeva jama	Jama z breznom in etažami, poševna jama	geomorfp	državni	456031	62001	2
43142	Pavljijeva luknja	Poševno ali stopnjasto brezno	geomorfp, zool	državni	517502	164496	2
40688	Pavlinova jama	Vodoravna jama	geomorfp	državni	402128	94397	3
40687	Pavlinovo brezno	Brezno	geomorfp	državni	463478	81410	3
41914	Pavlinska jama	Brezno	geomorfp	državni	523828	38785	3
54574	Pavričev udor	Jama z breznom in etažami, poševna jama	geomorfp	državni	516676	118911	3
49059	Pavšerjevo brezno	Brezno	geomorfp	državni	498309	118721	3
41823	Pavševo brezno	Brezno	geomorfp	državni	483408	71286	3
49509	Pd 7 (Podgorje)	Poševno ali stopnjasto brezno	geomorfp	državni	417987	42606	3
45656	Pd-1 (Podgorje)	Brezno	geomorfp	državni	416297	45216	3
45657	Pd-2 (Podgorje)	Jama z breznom in etažami, poševna jama	geomorfp	državni	416757	44526	3
45949	Pd-3 (Podgorje)	Poševno ali stopnjasto brezno	geomorfp	državni	417707	43676	3
45658	Pd-4 (Podgorje)	Brezno	geomorfp	državni	418807	42146	3
45950	Pd-5 (Podgorje)	Jama z breznom in etažami, poševna jama	geomorfp	državni	419022	41830	3
45659	Pd-6 (Podgorje)	Poševno ali stopnjasto brezno	geomorfp	državni	419887	42386	3
40444	Pdalmca	Brezno	geomorfp	državni	490449	74165	3
45792	Pecova jama	Jama z breznom in etažami, poševna jama	geomorfp	državni	415414	63157	3
49634	Pecovo brezno pod Medvejkom	Poševno ali stopnjasto brezno	geomorfp	državni	409443	64441	3
48761	Peč	Jama stalni izvir	geomorfp	državni	506174	39409	3
40851	Pečenevka	Brezno občasni ponor	geomorfp	državni	526484	63110	3
44184	Pečenikovo brezno	Poševno ali stopnjasto brezno	geomorfp	državni	441509	103787	3
43393	Pečica 1	Vodoravna jama	geomorfp	državni	419849	57956	3
43394	Pečica 2	Spodmol, kevdrc	geomorfp	državni	419841	57986	3
43395	Pečica 3	Spodmol, kevdrc	geomorfp	državni	419826	57932	3
45218	Pečina	Jama občasni izvir	geomorfp	državni	515691	42113	3
40310	Pečina Krnavice	Vodoravna jama	geomorfp	državni	412598	61863	3
43320	Pečina Mrzovca	Spodmol, kevdrc	geomorfp	državni	412713	61007	3
45315	Pečina na Filovem	Jama z breznom in etažami, poševna jama	geomorfp	državni	416138	61727	3
45381	Pečina na Gradinah	Jama z breznom in etažami, poševna jama	geomorfp	državni	407793	74032	3
44851	Pečina na Gradiškem	Vodoravna jama	geomorfp	državni	425078	45276	3
41954	Pečina na Jožkovem partu	Vodoravna jama	geomorfp	državni	409481	64117	3
40939	Pečina na Padežu	Vodoravna jama	geomorfp	državni	429547	42482	3
41915	Pečina na Poljanah	Brezno	geomorfp	državni	407128	71837	3
45647	Pečina na Revi	Jama z breznom in etažami, poševna jama	geomorfp	državni	416743	50786	3
44394	Pečina na Sablenici	Jama z breznom in etažami, poševna jama	geomorfp	državni	412988	63167	3
44708	Pečina na Širokem vrhu	Vodoravna jama	geomorfp	državni	414038	61267	3
45650	Pečina na Škanskem vrhu	Vodoravna jama	geomorfp	državni	427138	44746	3
40907	Pečina na Trebanjskem	Spodmol, kevdrc	geomorfp	državni	411708	60892	3
40460	Pečina na Zabačnem hribu	Spodmol, kevdrc	geomorfp	državni	411945	65160	3
42713	Pečina nad Črnim Kalom	Spodmol, kevdrc	geomorfp	državni	412657	46396	3
44158	Pečina nad Mohoričevo dolino	Jama z breznom in etažami, poševna jama	geomorfp	državni	419107	35686	3
41148	Pečina nad Palkovo ograda	Spodmol, kevdrc	geomorfp	državni	421018	52076	3
44530	Pečina nad postajo	Jama z breznom in etažami, poševna jama	geomorfp	državni	417398	48306	3
46028	Pečina nad Velikim Otokom	Spodmol, kevdrc	geomorfp	državni	437798	71866	3
44711	Pečina ob gozdni poti	Spodmol, kevdrc	geomorfp	državni	413208	62827	3
48003	Pečina ob Krupi	Spodmol, kevdrc	geomorfp	državni	517938	54225	3
45422	Pečina ob Lahinji	Vodoravna jama	geomorfp	državni	518038	50985	3
45034	Pečina ob železnici	Spodmol, kevdrc	geomorfp	državni	410698	62807	3
44233	Pečina Plaša	Vodoravna jama	geomorfp	državni	419847	37596	3
44155	Pečina Plasični krog	Jama z breznom in etažami, poševna jama	geomorfp	državni	419207	38026	3
44934	Pečina pod cesto	Jama z breznom in etažami, poševna jama	geomorfp	državni	427378	42336	3
42110	Pečina pod Gradino	Spodmol, kevdrc	geomorfp	državni	441778	39796	3
40949	Pečina pod Medvejkom	Vodoravna jama	geomorfp	državni	409217	64061	3
45769	Pečina pod Orlakom	Vodoravna jama	geomorfp	državni	427518	46366	3
40940	Pečina pod Stržen	Vodoravna jama	geomorfp	državni	430133	42196	3
44788	Pečina pod Sv. Katarino	Poševno ali stopnjasto brezno	geomorfp	državni	445418	38536	3
48634	Pečina pod Ščanovico	Spodmol, kevdrc	geomorfp	državni	402319	134289	3
47645	Pečina pri Benčni jami	Spodmol, kevdrc	geomorfp	državni	417146	61349	3
45425	Pečina pri Botlivcu	Vodoravna jama	geomorfp	državni	520311	53447	3
47415	Pečina pri Ivanjem Gradu	Jama z breznom in etažami, poševna jama	geomorfp	državni	399648	76387	3
46955	Pečina pri jamah	Vodoravna jama	geomorfp	državni	396944	78211	3
45640	Pečina pri Krempljaku	Spodmol, kevdrc	geomorfp	državni	421582	48535	3
41805	Pečina pri mlinu	Vodoravna jama	geomorfp	državni	515546	42112	3
41396	Pečina pri Novi dolini	Brezno	geomorfp	državni	418838	50456	3
51466	Pečina pri Ogradini	Vodoravna jama	geomorfp	državni	410044	64280	3
45356	Pečina pri Poučevi jami	Jama z breznom in etažami, poševna jama	geomorfp	državni	397489	76797	3
44393	Pečina pri Smodnišnici	Jama z breznom in etažami, poševna jama	geomorfp	državni	412932	62617	3
41139	Pečina Pri stajah	Jama z breznom in etažami, poševna jama	geomorfp	državni	422498	49706	3
41136	Pečina pri Starih vrtih	Spodmol, kevdrc	geomorfp	državni	422175	49882	3
45412	Pečina pri transformatorju	Vodoravna jama	geomorfp	državni	417568	52646	3
45229	Pečina pri Vilijevi jami	Spodmol, kevdrc	geomorfp	državni	413748	61917	3
41129	Pečina Sovnik	Jama z breznom in etažami, poševna jama	geomorfp	državni	420796	51675	3
50389	Pečina Šekovc	Spodmol, kevdrc	geomorfp	državni	410145	71779	3
42118	Pečina v Bajerjih	Spodmol, kevdrc	geomorfp	državni	511316	81825	2
43399	Pečina v Bezovčini	Spodmol, kevdrc	geomorfp	državni	412133	60637	3
40935	Pečina v Boršču	Jama z breznom in etažami, poševna jama	geomorfp	državni	428089	46216	3
51929	Pečina v Brinječici	Jama z breznom in etažami, poševna jama	geomorfp	državni	417498	59416	3
41952	Pečina v Deblignevu	Brezno	geomorfp	državni	410778	62212	3
52159	Pečina v Devnicah	Jama z breznom in etažami, poševna jama	geomorfp	državni	433593	59381	3
44156	Pečina v Gabrku	Vodoravna jama	geomorfp	državni	418632	36041	3
42168	Pečina v Globoki dolini	Spodmol, kevdrc	geomorfp	državni	392347	75177	3
41120	Pečina v Hrpeljah	Vodoravna jama	geomorfp	državni	417568	52526	3
45352	Pečina v Javi	Vodoravna jama	geomorfp	državni	401313	79542	3
40278	Pečina v Kanjaducah	Jama z breznom in etažami, poševna jama	geomorfp	državni	412528	62237	3
41406	Pečina v Kavčičah	Vodoravna jama	geomorfp	državni	420732	37255	3
40537	Pečina v Malašici	Jama z breznom in etažami, poševna jama	geomorfp	državni	392827	74887	3

Ident.št.	Ime	Kratka oznaka	Zvrst	Pomen	Koordinata E	Koordinata N	režim vstopa
48048	Pečina v mejah	Spodmol, kevdrc	geomorfp	državni	407678	67088	3
41397	Pečina v Novi dolini	Jama/brezno	geomorfp	državni	419688	49946	3
45784	Pečina v Paredu na Gropajski gmajni	Jama z breznom in etažami, poševna jama	geomorfp	državni	411938	61367	3
43120	Pečina v Pliskovici	Spodmol, kevdrc	geomorfp	državni	405601	71730	3
40649	Pečina v Radotah	Jama z breznom in etažami, poševna jama	geomorfp	državni	420609	35626	2
45077	Pečina v Rebri	Spodmol, kevdrc	geomorfp	državni	423003	44411	3
41496	Pečina v Sapendolu	Spodmol, kevdrc	geomorfp	državni	421473	59316	3
44966	Pečina v Stajah	Spodmol, kevdrc	geomorfp	državni	409688	63877	3
48271	Pečina v Zavodih	Spodmol, kevdrc	geomorfp	državni	410285	63860	3
45402	Pečina v Živdolu	Vodoravna jama	geomorfp	državni	424478	45801	3
40682	Pečina vrh Andrejčkove Fornaže	Vodoravna jama	geomorfp	državni	404268	91967	3
45374	Pečinca pri Ovčarjevi jami	Vodoravna jama	geomorfp	državni	398282	73602	3
52885	Pečinica pri Orleku	Vodoravna jama	geomorfp	državni	410506	61890	3
40944	Pečinka	Jama z breznom in etažami, poševna jama	geomorfp	državni	392691	81198	2
40050	Pečkajevo brezno	Brezno	geomorfp	državni	444119	89107	3
51624	Pečna reber 1	Vodoravna jama	geomorfp	državni	440355	71183	3
51625	Pečna reber 2	Brezno	geomorfp	državni	440370	71126	3
51626	Pečna reber 3	Brezno	geomorfp	državni	440432	71225	3
51627	Pečna reber 4	Brezno	geomorfp	državni	440439	71208	3
51628	Pečna reber 5	Brezno	geomorfp	državni	440389	71314	3
51189	Pečnele	Vodoravna jama	geomorfp	državni	499222	135101	3
43282	Pečnikov rov	Jama z breznom in etažami, poševna jama	geomorfp	državni	518482	164936	3
43283	Pečnikova luknja	Vodoravna jama	geomorfp	državni	517322	165006	3
42932	Pečovska parna	Jama občasni izvir	geomorfp	državni	479230	136481	3
48240	Pečovski izvir 1	Jama občasni izvir	geomorfp	državni	479317	136311	3
48241	Pečovski izvir 2	Jama občasni izvir	geomorfp	državni	479325	136248	3
40399	Pečuje	Spodmol, kevdrc	geomorfp	državni	479329	99086	3
45355	Pederska jama	Jama z breznom in etažami, poševna jama	geomorfp	državni	404470	80387	3
43513	Pekel	Spodmol, kevdrc	geomorfp	državni	496236	130331	3
41037	Pekel 1 pri Ponikvah	Jama z breznom in etažami, poševna jama	geomorfp	državni	433943	66130	3
41038	Pekel 2 pri Ponikvah	Jama z breznom in etažami, poševna jama	geomorfp	državni	433917	66118	3
41310	Pekel pri Fridrihštajnu	Brezno s snegom	geomorfp	državni	488538	51026	3
41868	Pekel pri Kopanju	Jama občasni ponor ob občasnem toku	geomorfp	državni	476542	85303	3
40553	Pekel pri Zalogu	Jama občasni izvir ob stalnem toku	geomorfp	državni	510267	127843	2
44599	Pekel v Klemenčevem gradišču	Jama občasni izvir	geomorfp	državni	448700	129157	3
51876	Peklenski portal	Vodoravna jama	geomorfp	državni	456572	51228	3
52076	Peklensko ledeno brezno	Brezno s stalnim ledom	geomorfp	državni	454983	51204	3
41821	Peklova jama	Brezno	geomorfp	državni	481150	73758	3
42955	Peneznica	Brezno	geomorfp	državni	511628	33685	3
53418	Penzionistična jama	Jama z breznom in etažami, poševna jama	geomorfp	državni	411404	62173	3
45603	Pepljeva jama pri Planini	Brezno	geomorfp	državni	477604	80599	3
44559	Peraseva jama	Brezno	geomorfp	državni	395228	75308	3
53499	Percova jama	Poševno ali stopnjasto brezno	geomorfp	državni	445431	122077	3
41149	Perčinelova jama	Poševno ali stopnjasto brezno	geomorfp	državni	419218	53996	3
41116	Perduča jama	Poševno ali stopnjasto brezno	geomorfp	državni	419893	56086	3
40842	Perhavčja jama	Brezno	geomorfp	državni	390877	78737	3
53606	Peričnikova zijalka	Vodoravna jama	geomorfp	državni	496505	130527	3
51540	Perkmandelic na Bezovščini	Vodoravna jama	geomorfp	državni	412046	58024	3
47608	Perkova jama 1	Vodoravna jama	geomorfp	državni	470030	142037	3
47804	Perkova jama 2	Vodoravna jama	geomorfp	državni	469970	141827	3
47607	Perkova jama 3	Jama z breznom in etažami, poševna jama	geomorfp	državni	470180	141887	3
47609	Perkova jama 4	Vodoravna jama	geomorfp	državni	470130	141837	3
47610	Perkova jama 5	Vodoravna jama	geomorfp	državni	470030	141787	3
41361	Perkova pečina	Spodmol, kevdrc	geomorfp	državni	413828	62037	3
50430	Perkovo brezno na Pleši	Brezno	geomorfp	državni	426576	70388	3
50501	Perlec	Brezno	geomorfp	državni	510270	67266	3
43179	Perna jama	Spodmol, kevdrc	geomorfp	državni	528193	57666	3
40799	Pernica v Bukovju	Brezno	geomorfp	državni	500652	84538	3
42375	Pernikarjeva jama na Jesenu	Jama z breznom in etažami, poševna jama	geomorfp	državni	425629	140488	3
46207	Peronospora	Poševno ali stopnjasto brezno	geomorfp	državni	388068	137324	3
42618	Peršinovo brezno	Poševno ali stopnjasto brezno	geomorfp	državni	456098	91083	3
51342	Perutke	Poševno ali stopnjasto brezno	geomorfp	državni	447179	79622	3
41651	Pervanjetova jama	Jama z breznom in etažami, poševna jama	geomorfp	državni	411778	110537	3
51994	Pesa	Poševno ali stopnjasto brezno	geomorfp	državni	492257	58577	3
40261	Pesjakov buden	Jama občasni izvir	geomorfp	državni	427054	136988	2
47875	Peski	Brezno	geomorfp	državni	515794	62067	3
54655	Peskovnik	Brezno	geomorfp	državni	462541	112386	3
49166	Peščena ura	Brezno	geomorfp	državni	508822	50077	3
45265	Peščino brezno 1	Brezno	geomorfp	državni	454168	47756	3
42402	Peška luknja	Vodoravna jama	geomorfp	državni	476518	91873	3
43579	Petačeva jama	Jama stalni ponor	geomorfp	državni	516259	119127	3
48989	Petačeva jama 2	Vodoravna jama	geomorfp	državni	516267	119134	3
42163	Petanska jama	Vodokazno brezno	geomorfp	državni	509119	69495	2
54014	Petelinov kevderc	Vodoravna jama	geomorfp	državni	483011	77114	3
54015	Petelinova pipca	Jama z breznom in etažami, poševna jama	geomorfp	državni	483146	76916	3
43061	Petelinovo brezno	Jama z breznom in etažami, poševna jama	geomorfp	državni	456256	88469	3
52575	Peterletovo brezno	Poševno ali stopnjasto brezno	geomorfp	državni	476121	83238	3
43099	Petkov skedenj	Jama z breznom in etažami, poševna jama	geomorfp	državni	478013	70496	3
44600	Petkova jama	Brezno	geomorfp	državni	472034	134603	3
45549	Petkova jama	Jama z breznom in etažami, poševna jama	geomorfp	državni	481422	69064	3
54575	Petkove njive 1	Vodoravna jama	geomorfp	državni	471451	134612	3
48611	Petkove njive 2	Vodoravna jama	geomorfp	državni	471530	134877	3
40952	Petnjak	Jama z breznom in etažami, poševna jama	geomorfp	državni	418553	65162	3
51314	Petračev studenc	Jama stalni izvir	geomorfp	državni	507795	129046	3
46307	Petračeva jama	Jama z breznom in etažami, poševna jama	geomorfp	državni	478049	70624	3
40856	Petričev rov	Brezno	geomorfp	državni	526408	61685	3
52412	Petričevo brezno	Brezno	geomorfp	državni	410864	138827	3
40202	Petričkovo brezno	Poševno ali stopnjasto brezno	geomorfp	državni	446689	91067	3
44698	Petrinova jama	Jama z breznom in etažami, poševna jama	geomorfp	državni	412998	65049	3
43722	Petrinova jama 1	Brezno	geomorfp	državni	409328	62322	3
43723	Petrinova jama 2	Jama z breznom in etažami, poševna jama	geomorfp	državni	409328	62302	3
44502	Petrinova jama 4	Brezno	geomorfp	državni	411218	61777	3
44170	Petrinova jama 5	Spodmol, kevdrc	geomorfp	državni	411218	61757	3
44186	Petrinova jama 6	Poševno ali stopnjasto brezno	geomorfp	državni	410978	61767	3
44859	Petrinova pečina	Vodoravna jama	geomorfp	državni	409288	62177	3
43426	Petrišina jama	Jama z breznom in etažami, poševna jama	geomorfp	državni	524028	38685	2
50143	Petrov hrib 4	Jama z breznom in etažami, poševna jama	geomorfp	državni	497819	51676	3
50144	Petrov hrib 5	Jama z breznom in etažami, poševna jama	geomorfp	državni	497794	51510	3
50145	Petrov hrib 6	Brezno	geomorfp	državni	498801	48701	3
50146	Petrov hrib 7	Jama z breznom in etažami, poševna jama	geomorfp	državni	498826	48672	3
50508	Petrov hrib 8	Jama z breznom in etažami, poševna jama	geomorfp	državni	498802	48531	3
51744	Petrov hrib 9	Brezno	geomorfp	državni	497994	50836	3
48137	Petrov vzdihovalnik	Spodmol, kevdrc	geomorfp	državni	486108	64436	3
41363	Petrova jama	Jama z breznom in etažami, poševna jama	geomorfp	državni	487236	76618	3
43998	Petrova jama	Brezno	geomorfp	državni	482599	90256	3
44350	Petrova jama	Jama z breznom in etažami, poševna jama	geomorfp	državni	490430	124186	3
44443	Petrova jama	Brezno	geomorfp	državni	447159	96837	3
50279	Petrova jama	Brezno	geomorfp	državni	485152	65861	3
48806	Petrovčeva jama	Vodoravna jama	geomorfp	državni	436929	93187	3
40712	Petrovčičevo brezno	Brezno	geomorfp	državni	450229	84816	3
49598	Petrovka	Poševno ali stopnjasto brezno	geomorfp	državni	511886	52483	3
52645	Petrovka 2	Jama z breznom in etažami, poševna jama	geomorfp	državni	512068	52135	3
54075	Petrovka 3	Brezno	geomorfp	državni	511774	52576	3
53828	Pevcova jama	Vodoravna jama	geomorfp	državni	424556	93020	3
44077	Pevcovo brezno 2	Brezno	geomorfp	državni	425228	93087	3
53829	Pevcovo brezno 3	Brezno	geomorfp	državni	424768	92819	3
53830	Pevcovo brezno 4	Brezno	geomorfp	državni	424683	93028	3
53831	Pevcovo brezno 5	Brezno	geomorfp	državni	424714	92929	3
51745	Pevska jama	Jama z breznom in etažami, poševna jama	geomorfp	državni	493226	46747	3
50336	Pevske Gorice 3	Brezno	geomorfp	državni	494248	45291	3
41152	Pičunova jama	Brezno	geomorfp	državni	419045	53815	3
44532	Pičurska jama	Poševno ali stopnjasto brezno	geomorfp	državni	411155	36342	3
50374	Pihajoča špranja na Lanževici	Jama z breznom in etažami, poševna jama	geomorfp	državni	401833	129267	3
42577	Pihalnik	Jama z breznom in etažami, poševna jama	geomorfp	državni	503143	65747	3
47598	Pihalnik 1 pri Medvedovih jamah	Spodmol, kevdrc	geomorfp	državni	508670	116710	3
47599	Pihalnik 2 pri Medvedovih jamah	Spodmol, kevdrc	geomorfp	državni	508670	116670	3
51875	Pihalnik pri Gornji Paki	Jama z breznom in etažami, poševna jama	geomorfp	državni	513363	52900	3
46330	Pihalnik v Šprajcarjevem talu	Brezno	geomorfp	državni	506158	61545	3
54555	Pihamiha	Poševno ali stopnjasto brezno	geomorfp	državni	457054	50863	3

Ident.št.	Ime	Kratka oznaka	Zvrst	Pomen	Koordinata E	Koordinata N	režim vstopa
53962	Pihec	Brezno	geomorfp	državni	408735	133596	3
46997	Pijavka	Jama z breznom in etažami, poševna jama	geomorfp	državni	484738	53226	3
53730	Pijina jama	Poševno ali stopnjasto brezno	geomorfp	državni	446991	87232	3
46186	Pikasta jama	Brezno	geomorfp	državni	446509	82577	3
47589	Pikasta jama 2	Brezno	geomorfp	državni	446594	82709	3
45909	Pikcova jama	Poševno ali stopnjasto brezno	geomorfp	državni	442685	72524	3
40801	Pikcovo brezno	Brezno	geomorfp	državni	442789	90777	3
48129	Pikčeva jama	Jama z občasnim tokom	geomorfp	državni	476779	69937	3
47838	Pikhamer	Brezno	geomorfp	državni	434808	83796	3
53007	Pikova dama	Jama z breznom in etažami, poševna jama	geomorfp	državni	506665	48155	3
46850	Pikovo brezno	Brezno	geomorfp	državni	482373	59906	3
40520	Pilanca	Jama z breznom in etažami, poševna jama	geomorfp	državni	513231	141906	2
47426	Pina Cauka jama	Jama z breznom in etažami, poševna jama	geomorfp	državni	416678	64507	3
51122	Pinacejka	Spodmol, kevdrc	geomorfp	državni	447422	129002	3
45888	Pingvinova jama	Jama z breznom in etažami, poševna jama	geomorfp	državni	409556	129674	3
43180	Pintarca	Brezno	geomorfp	državni	518014	58065	3
45288	Pintarjeva jama	Brezno	geomorfp	državni	463798	58366	3
49201	Pipca	Brezno	geomorfp	državni	446133	81658	3
42712	Pipenca	Brezno	geomorfp	državni	409176	73830	3
47840	Pircovo brezno 1	Brezno	geomorfp	državni	425778	90667	3
47841	Pircovo brezno 2	Brezno	geomorfp	državni	425778	90697	3
45344	Pirčeva okroglica	Brezno	geomorfp	državni	479347	75563	3
52593	Pirčevo brezno	Brezno	geomorfp	državni	451047	88272	3
44242	Pirčijama	Poševno ali stopnjasto brezno	geomorfp	državni	458790	56529	3
49255	Pirčkov rov	Jama z breznom in etažami, poševna jama	geomorfp	državni	434434	40715	3
52790	Pirhovec	Brezno	geomorfp	državni	445724	72944	3
48294	Pirina jama	Spodmol, kevdrc	geomorfp	državni	390998	130218	3
40588	Pirnašca	Brezno	geomorfp	državni	473161	85322	3
42157	Pirotova jama	Poševno ali stopnjasto brezno	geomorfp	državni	392647	75477	3
51366	Pisana jama	Vodoravna jama	geomorfp	državni	422680	140727	3
50054	Pisarna	Spodmol, kevdrc	geomorfp	državni	430554	86856	3
54656	Piskr	Jama z breznom in etažami, poševna jama	geomorfp	državni	413359	123054	3
40516	Pistiškova povšna	Jama s stalnim tokom	geomorfp	državni	546260	104029	2
47874	Piščale	Brezno	geomorfp	državni	514059	62705	3
47156	Piščančje brezno pred Kozjimi stenami	Jama z breznom in etažami, poševna jama	geomorfp	državni	414278	91417	3
49819	Piškova jama na Volariji	Brezno	geomorfp	državni	415118	68147	3
44925	Pitna jama	Jama z breznom in etažami, poševna jama	geomorfp	državni	504223	51585	3
43602	Pivčanova jama	Poševno ali stopnjasto brezno	geomorfp	državni	410155	64451	3
40472	Pivka jama	Jama s stalnim tokom	geomorfp	državni	438168	74166	2
40961	Pivka jama pri Orehku	Jama z breznom in etažami, poševna jama	geomorfp	državni	433367	67707	3
41724	Pizdja luknja	Spodmol, kevdrc	geomorfp	državni	429254	135563	3
44475	Pižovo brezno	Jama z breznom in etažami, poševna jama	geomorfp	državni	430302	130123	3
47308	PK-10	Brezno	geomorfp	državni	465745	134892	3
47305	PK-11	Vodoravna jama	geomorfp	državni	465790	134867	3
47304	PK-12	Brezno	geomorfp	državni	465795	134847	3
47307	PK-13	Jama z breznom in etažami, poševna jama	geomorfp	državni	465760	134847	3
47306	PK-14	Brezno	geomorfp	državni	465620	134927	3
47310	PK-15	Brezno	geomorfp	državni	465560	134907	3
47312	PK-17	Brezno	geomorfp	državni	465660	134922	3
47317	PK-2	Brezno s snegom	geomorfp	državni	465625	134947	3
47313	PK-4	Brezno	geomorfp	državni	465650	134932	3
47314	PK-5	Brezno s snegom	geomorfp	državni	465670	134937	3
47316	PK-6	Brezno	geomorfp	državni	465700	134942	3
47315	PK-7	Brezno	geomorfp	državni	465695	134937	3
47311	PK-8	Poševno ali stopnjasto brezno	geomorfp	državni	465700	134917	3
47309	PK-9	Brezno	geomorfp	državni	465725	134902	3
51653	Pl 2 (Plužna)	Vodoravna jama	geomorfp	državni	384914	133910	3
46025	Pl 3 (Plužna)	Jama z breznom in etažami, poševna jama	geomorfp	državni	385183	133934	3
47099	Pl 4 (Plužna)	Jama občasni izvir	geomorfp	državni	385338	134049	3
47775	Placerjev spodmol	Vodoravna jama	geomorfp	državni	417818	56886	3
49044	Plahančkova jama	Brezno	geomorfp	državni	500227	77264	3
43059	Plahteča jama	Poševno ali stopnjasto brezno	geomorfp	državni	493634	71623	3
47330	Planica 1	Brezno	geomorfp	državni	476930	133236	3
47332	Planica 2	Poševno ali stopnjasto brezno	geomorfp	državni	476950	133256	3
47333	Planica 3	Brezno	geomorfp	državni	476970	133286	3
47331	Planica 4	Brezno	geomorfp	državni	476900	133256	3
47334	Planica 5	Brezno	geomorfp	državni	476930	133336	3
46827	Planika	Poševno ali stopnjasto brezno	geomorfp	državni	476034	134498	3
48953	Planika	Jama z breznom in etažami, poševna jama, Brezno s snegom	geomorfp	državni	404204	124291	3
45458	Planinova jama na Trški gori	Jama z breznom in etažami, poševna jama	geomorfp	državni	513559	78315	3
40748	Planinska jama	Jama stalni izvir, Jamski sistem	geomorfp	državni	441380	75831	2
53067	Planinski medvedji hotel	Jama z breznom in etažami, poševna jama	geomorfp	državni	475395	136366	3
44493	Plaskanova jama	Jama stalni ponor	geomorfp	državni	506410	130525	3
46639	Platiševo brezno	Brezno	geomorfp	državni	439329	108707	3
50905	Platonovo šepetanje	Jama z breznom in etažami, poševna jama	geomorfp	državni	415637	136336	3
46906	Plavica	Vodoravna jama	geomorfp	državni	443059	114857	3
48623	Plemenščica	Vodoravna jama	geomorfp	državni	431931	41148	3
49531	Plenkača	Jama z breznom in etažami, poševna jama	geomorfp	državni	447683	89284	3
53008	Pleše 1	Jama z breznom in etažami, poševna jama	geomorfp	državni	502167	43404	3
53009	Pleše 2	Brezno	geomorfp	državni	502759	43231	3
45861	Plešivčka luknja pod Uršljo goro	Brezno	geomorfp	državni	497831	147586	3
49426	Pleško brezno	Brezno	geomorfp	državni	507791	63393	3
44010	Pleško brezno 1	Poševno ali stopnjasto brezno	geomorfp	državni	512098	139237	3
43577	Plešnikova prepad	Brezno s stalnim ledom	geomorfp	državni	494225	139058	3
46414	Plešnikova zijalka	Spodmol, kevdrc	geomorfp	državni	493975	142419	3
54372	Plezavka	Brezno	geomorfp	državni	398835	96315	3
50306	Plitva jama pod jelko	Jama z breznom in etažami, poševna jama	geomorfp	državni	504202	51714	3
50207	Plj 1 (Poljane)	Brezno	geomorfp	državni	430613	40886	3
50604	Plj 2 (Polane)	Brezno	geomorfp	državni	430758	40126	3
50287	Plutovo brezno	Brezno	geomorfp	državni	507358	49919	3
45778	Po-3 (Podpeč)	Jama z breznom in etažami, poševna jama	geomorfp	državni	414877	42751	3
45008	Pocestnica	Poševno ali stopnjasto brezno	geomorfp	državni	475630	132486	3
45664	Pocestnica	Brezno	geomorfp	državni	481367	68330	3
51541	Poč v Mejah pod Brdi	Brezno	geomorfp	državni	404503	69719	3
51027	Počivalnik pri Pivki jami	Brezno	geomorfp	državni	437819	74233	3
54373	Počivalnik za gradom Kalec	Vodoravna jama	geomorfp	državni	442049	56620	3
41286	Počivavov brezen	Brezno	geomorfp	državni	447922	138963	3
53725	Pod Bukovim vrhom	Jama z breznom in etažami, poševna jama	geomorfp	državni	496754	71627	3
47505	Pod Cesarjem	Spodmol, kevdrc	geomorfp	državni	514199	63200	3
43646	Pod cesto jama 1	Jama z breznom in etažami, poševna jama	geomorfp	državni	485016	68578	3
43647	Pod cesto jama 2	Spodmol, kevdrc	geomorfp	državni	485044	68559	3
47035	Pod električnim drogom	Vodoravna jama	geomorfp	državni	497001	52888	3
42146	Pod gradcem jama	Jama z breznom in etažami, poševna jama	geomorfp	državni	444101	58245	3
41420	Pod jamo	Vodoravna jama	geomorfp	državni	397628	98187	3
53502	Pod Kalskim vrhom 1	Brezno	geomorfp	državni	508921	39449	3
52202	Pod Kalskim vrhom 2	Brezno	geomorfp	državni	509301	39515	3
50849	Pod Kapetanjko 1	Brezno	geomorfp	državni	506214	44794	3
50850	Pod Kapetanjko 2	Jama z breznom in etažami, poševna jama	geomorfp	državni	506284	44541	3
50851	Pod Kapetanjko 3	Brezno	geomorfp	državni	506004	44294	3
50966	Pod Kapetanjko 4	Brezno	geomorfp	državni	506902	45077	3
48743	Pod Kapetanjko 5	Jama z breznom in etažami, poševna jama	geomorfp	državni	506328	45071	3
53936	Pod Kapetanjko 6	Jama z breznom in etažami, poševna jama	geomorfp	državni	506088	44192	3
41169	Pod kevdrom	Spodmol, kevdrc	geomorfp	državni	422678	92787	3
47506	Pod Kilovcem	Poševno ali stopnjasto brezno	geomorfp	državni	513619	63315	3
44312	Pod Kobilico	Brezno	geomorfp	državni	408948	102187	3
46302	Pod koto 841	Brezno	geomorfp	državni	476926	58192	3
52432	Pod krivo korenino	Poševno ali stopnjasto brezno	geomorfp	državni	442414	87323	3
47889	Pod Lipnim vrhom 1	Brezno	geomorfp	državni	513024	64285	3
47890	Pod Lipnim vrhom 2	Brezno	geomorfp	državni	513064	64285	3
47891	Pod Lipnim vrhom 3	Brezno	geomorfp	državni	513109	64045	3
50702	Pod Nemcem	Brezno	geomorfp	državni	505903	75115	3
54513	Pod Pečko	Jama z breznom in etažami, poševna jama	geomorfp	državni	498724	68777	3
47501	Pod petim kamnom	Jama z breznom in etažami, poševna jama	geomorfp	državni	512484	62395	3
43892	Pod robom	Jama z breznom in etažami, poševna jama	geomorfp	državni	414436	118369	3
49754	Pod Rogom 3	Brezno	geomorfp	državni	498742	60562	3
47005	Pod skalco	Jama z breznom in etažami, poševna jama	geomorfp	državni	488488	63116	3
51604	Pod skalico	Brezno	geomorfp	državni	507898	45078	3
52203	Pod šikano 3	Brezno	geomorfp	državni	508457	44722	3
52204	Pod šikano 4	Brezno	geomorfp	državni	508500	44780	3

Ident.št.	Ime	Kratka oznaka	Zvrst	Pomen	Koordinata E	Koordinata N	režim vstopa
52205	Pod Šikano 5	Brezno	geomorfp	državni	508665	44762	3
50192	Pod Špeglom	Vodoravna jama	geomorfp	državni	463645	136572	3
50339	Pod Velikim vrhom 1	Brezno	geomorfp	državni	501937	80082	3
49258	Pod zeleno brado	Vodoravna jama	geomorfp	državni	432995	39867	3
46720	Podbojevo brezno	Poševno ali stopnjasto brezno	geomorfp	državni	442791	73562	3
50887	Podbreg 1	Vodoravna jama	geomorfp	državni	404481	70727	3
50174	Podbreze	Brezno	geomorfp	državni	511366	35308	3
47619	Podbrežnikova jama	Jama z občasnim tokom	geomorfp	državni	479724	137048	3
50482	Podbukvica	Brezno	geomorfp	državni	511470	53407	3
42028	Podcajnovo okno	Jama z breznom in etažami, poševna jama, Jama občasni izvir ob stalnem toku	geomorfp	državni	419704	115162	3
52646	Podcestni udor	Jama z breznom in etažami, poševna jama	geomorfp	državni	486940	52975	3
51506	Podcestnica	Poševno ali stopnjasto brezno	geomorfp	državni	433920	40843	3
45396	Podganja jama	Jama z breznom in etažami, poševna jama	geomorfp	državni	405333	73226	3
48646	Podgozd 1	Brezno	geomorfp	državni	400660	96105	3
48647	Podgozd 2	Brezno	geomorfp	državni	400415	96073	3
53832	Podgozd 3	Brezno	geomorfp	državni	400735	96596	3
47879	Podgrac	Brezno	geomorfp	državni	498889	97960	3
40495	Podgrajska jama	Jama stalni izvir	geomorfp	državni	495424	122968	3
53220	Podgraščica 1	Jama z breznom in etažami, poševna jama	geomorfp	državni	503823	41722	3
53221	Podgraščica 2	Jama z breznom in etažami, poševna jama	geomorfp	državni	503711	42144	3
53222	Podgraščica 3	Jama z breznom in etažami, poševna jama	geomorfp	državni	504429	42395	3
53223	Podgraščica 4	Poševno ali stopnjasto brezno	geomorfp	državni	502635	42820	3
53224	Podgraščica 5	Jama z breznom in etažami, poševna jama	geomorfp	državni	502449	42900	3
53225	Podgraščica 6	Jama z breznom in etažami, poševna jama	geomorfp	državni	502408	42883	3
47916	Podgurka	Poševno ali stopnjasto brezno	geomorfp	državni	380969	135356	3
42127	Podjunška jama	Brezno	geomorfp	državni	415308	63952	3
51048	Podkališka jama	Brezno	geomorfp	državni	443216	72073	3
45903	Podkališko brezno	Poševno ali stopnjasto brezno	geomorfp	državni	443941	71778	3
50665	Podkev	Brezno	geomorfp	državni	429661	123928	3
42697	Podkrajnikova zijalka	Vodoravna jama	geomorfp	državni	483205	125696	3
45688	Podkrajska jama pri Vidmu	Jama z breznom in etažami, poševna jama	geomorfp	državni	475329	78536	3
52557	Podkrajškova jama	Jama z breznom in etažami, poševna jama	geomorfp	državni	497519	116897	3
53068	Podkrižnikov slepec	Brezno	geomorfp	državni	498916	139308	3
53500	Podleskova jama	Poševno ali stopnjasto brezno	geomorfp	državni	420145	59429	3
51995	Podlipa	Jama z breznom in etažami, poševna jama	geomorfp	državni	493872	55069	3
46635	Podlški udor	Brezno	geomorfp	državni	457688	66136	3
47301	Podložki udor 2	Jama z breznom in etažami, poševna jama	geomorfp	državni	457538	65706	3
51834	Podlubnik	Brezno	geomorfp	državni	443271	74364	3
40962	Podmol na Podurško	Spodmol, kevdrc	geomorfp	državni	436128	62686	3
43235	Podmol nad Pogreščaki	Spodmol, kevdrc	geomorfp	državni	447140	70334	3
48527	Podmol pri Kastelcu	Spodmol, kevdrc	geomorfp	državni	413137	48870	3
42336	Podmol pri Zavinki jami	Spodmol, kevdrc	geomorfp	državni	429540	64086	3
43392	Podmol VI/5 (Lanski Vrh)	Spodmol, kevdrc	geomorfp	državni	441968	82410	3
49467	Podoknica	Jama z breznom in etažami, poševna jama	geomorfp	državni	443830	73982	3
49875	Podoknica	Vodoravna jama	geomorfp	državni	404527	143609	3
49876	Podokničar	Jama z breznom in etažami, poševna jama	geomorfp	državni	404531	143605	3
50718	Podolgovato brezno	Jama z breznom in etažami, poševna jama	geomorfp	državni	483316	55948	3
50834	Podor na Vodiški planini	Brezno	geomorfp	državni	436908	128448	3
44646	Podorna jama	Vodoravna jama	geomorfp	državni	455080	139297	3
53010	Podorna jama na Kunču	Vodoravna jama	geomorfp	državni	497696	64850	3
54597	Podornica	Vodoravna jama	geomorfp	državni	413051	123377	3
45556	Podpacova jama	Spodmol, kevdrc	geomorfp	državni	500416	61565	3
54514	Podpečka	Brezno	geomorfp	državni	499804	69189	3
47624	Podpečnikova jama	Spodmol, kevdrc	geomorfp	državni	476730	130686	3
40017	Podpeška jama	Jama s stalnim tokom	geomorfp	državni	475641	77760	2
47303	Podpeško jezero	Brezno stalni ponor	geomorfp	državni	455989	92221	3
40797	Podpološka jama	Jama občasni izvir	geomorfp	državni	401504	124438	3
47218	Podprta jama	Jama z breznom in etažami, poševna jama	geomorfp	državni	425145	124498	3
42461	Podraški ledenik	Brezno s stalnim ledom	geomorfp	državni	426928	75137	3
40302	Podražarjevo brezno	Jama z občasnim tokom, Jama z breznom in etažami, poševna jama	geomorfp	državni	451188	76641	3
53937	Podrebrnica	Brezno	geomorfp	državni	495648	66550	3
43273	Podreška jama	Spodmol, kevdrc	geomorfp	državni	469869	111300	3
44200	Podrta jama	Jama z breznom in etažami, poševna jama	geomorfp	državni	487239	54847	3
54598	Podrta jama	Vodoravna jama	geomorfp	državni	411653	129677	3
42436	Podrta jama nad Slovensko vasjo	Jama z breznom in etažami, poševna jama	geomorfp	državni	438828	63700	3
54310	Podrta jama pod Sušjakom	Spodmol, kevdrc	geomorfp	državni	444956	61851	3
46559	Podrti Trški spodmol	Spodmol, kevdrc	geomorfp	državni	425478	79027	3
50354	Podrto brezno	Poševno ali stopnjasto brezno	geomorfp	državni	437622	78580	3
47829	Podskalca	Spodmol, kevdrc	geomorfp	državni	439528	69336	3
51236	Podskalna zatočišnica	Brezno	geomorfp	državni	487620	46101	3
40071	Podskokarjeva jama	Poševno ali stopnjasto brezno	geomorfp	državni	443529	125187	3
54196	Podsmrečnica pod Debeljakom	Jama z breznom in etažami, poševna jama	geomorfp	državni	391867	129404	3
41728	Podsteljnična jama	Brezno	geomorfp	državni	474719	79291	3
43882	Podstenska jama	Jama občasni ponor ob občasnem toku	geomorfp	državni	474510	75029	3
41106	Podstupec	Brezno	geomorfp	državni	419204	56040	3
40095	Podtaborska jama	Vodoravna jama	geomorfp	državni	481962	70678	3
44498	Podutiško brezno	Brezno	geomorfp	državni	457059	104157	3
51075	Podvratnikova jama	Brezno	geomorfp	državni	500658	138335	3
46392	Podvratnikova luknja	Vodoravna jama	geomorfp	državni	497937	138939	3
40456	Pogadajeva jama	Brezno	geomorfp	državni	491029	72435	3
46341	Poganščica	Brezno	geomorfp	državni	527553	73995	3
41313	Poglejska cerkev	Spodmol, kevdrc	geomorfp	državni	428540	137548	3
43864	Pogorevka	Spodmol, kevdrc	geomorfp	državni	445467	79502	3
54267	Pogorišče 1	Brezno	geomorfp	državni	504769	60453	3
54268	Pogorišče 2	Brezno	geomorfp	državni	504787	60459	3
54269	Pogorišče 3	Brezno	geomorfp	državni	503858	60484	3
54270	Pogorišče 4	Brezno	geomorfp	državni	504804	60127	3
54271	Pogorišče 5	Brezno	geomorfp	državni	504295	61184	3
45382	Pogosova pečina	Jama z breznom in etažami, poševna jama	geomorfp	državni	400027	71902	3
40697	Pohkovo brezno	Brezno	geomorfp	državni	447879	84767	3
43543	Pojena jama	Poševno ali stopnjasto brezno	geomorfp	državni	452699	64995	3
48722	Poka nad Koriti	Brezno	geomorfp	državni	442564	92937	3
50699	Poka pod Debelim vrhom	Brezno	geomorfp	državni	508751	46441	3
50328	Poka pri Furmanski koči	Brezno	geomorfp	državni	502782	72649	3
45251	Pokčeva jama	Jama z breznom in etažami, poševna jama	geomorfp	državni	415112	44624	3
42771	Poklijška luknja	Jama z breznom in etažami, poševna jama	geomorfp	državni	425586	137893	3
53487	Poklijška odkopanka	Jama z breznom in etažami, poševna jama	geomorfp	državni	415606	136497	3
52913	Poklijški veleskozenjc	Jama z breznom in etažami, poševna jama	geomorfp	državni	416564	135710	3
50927	PoKo 1	Brezno	geomorfp	državni	431450	80552	3
50928	PoKo 2	Brezno	geomorfp	državni	431436	79985	3
51286	PoKo 3	Brezno	geomorfp	državni	431894	80371	3
50880	Pokozlana jama	Brezno	geomorfp	državni	448280	77121	3
45123	Pokrita jama	Jama z breznom in etažami, poševna jama	geomorfp	državni	409898	68540	3
50194	Pokrita jama	Brezno	geomorfp	državni	446944	79058	3
42730	Pokrita jama pri Markovščini	Brezno	geomorfp	državni	422168	46186	3
40080	Pokrito brezno	Jama s stalnim tokom	geomorfp	državni	475674	77791	3
42819	Pokrito brezno	Poševno ali stopnjasto brezno	geomorfp	državni	493178	56361	3
43089	Pokrito brezno 1	Jama/brezno	geomorfp	državni	476458	70076	3
43090	Pokrito brezno 2 pri Žlebiču	Brezno	geomorfp	državni	476748	70516	3
41678	Pokrito brezno pri Planini na kraju	Brezno	geomorfp	državni	405419	127998	3
41227	Pokrovc jama	Jama/brezno	geomorfp	državni	420729	132888	3
47245	Pol 1 (Poljane)	Brezno	geomorfp	državni	429688	40236	3
47244	Pol 2 (Poljane)	Brezno	geomorfp	državni	430818	39426	3
47243	Pol 3 (Poljane)	Brezno	geomorfp	državni	430808	39396	3
47242	Pol 4 (Poljane)	Brezno	geomorfp	državni	431018	39286	3
40048	Polačeva luknja	Brezno	geomorfp	državni	442719	87567	3
45661	Polajeva jama	Jama z breznom in etažami, poševna jama	geomorfp	državni	410155	65730	3
44922	Polajnarjeva jama	Poševno ali stopnjasto brezno	geomorfp	državni	487278	38485	3
46372	Polakova zijalka	Spodmol, kevdrc	geomorfp	državni	501680	134897	3
45694	Poldna jama pri Jauhah	Poševno ali stopnjasto brezno	geomorfp	državni	480098	78420	3
44289	Poletina jama	Jama z breznom in etažami, poševna jama	geomorfp	državni	437078	38666	3
49115	Polharica	Poševno ali stopnjasto brezno	geomorfp	državni	444392	81660	3
52135	Polharjev kevderc	Spodmol, kevdrc	geomorfp	državni	452517	89409	3
50451	Polharsko brezno	Brezno	geomorfp	državni	535205	74130	3
48999	Polharsko brezno pod Velikim vrhom	Poševno ali stopnjasto brezno	geomorfp	državni	474733	63986	3
49993	Polhov gradec	Brezno	geomorfp	državni	459267	56017	3
52277	Polhov klozet	Poševno ali stopnjasto brezno	geomorfp	državni	443142	89215	3
47805	Polhov meander	Vodoravna jama	geomorfp	državni	448094	89607	3
41557	Polhova jama	Jama z breznom in etažami, poševna jama	geomorfp	državni	431913	62720	3

Ident.št.	Ime	Kratka oznaka	Zvrst	Pomen	Koordinata E	Koordinata N	režim vstopa
43150	Polhova jama	Jama z breznom in etažami, poševna jama	geomorfp	državni	488636	61897	3
44893	Polhova jama	Poševno ali stopnjasto brezno	geomorfp	državni	498874	76425	3
47403	Polhovo brezno	Brezno	geomorfp	državni	431129	123908	3
48936	Police 1	Vodoravna jama	geomorfp	državni	477309	48944	3
48937	Police 2	Vodoravna jama	geomorfp	državni	477296	48938	3
48938	Police 3	Spodmol, kevdrc	geomorfp	državni	477225	48942	3
48939	Police 4	Vodoravna jama	geomorfp	državni	476954	49037	3
41290	Polična jama	Vodoravna jama	geomorfp	državni	477138	48985	3
44139	Polično brezno	Brezno	geomorfp	državni	400263	78087	3
48935	Polično okno	Vodoravna jama	geomorfp	državni	477130	48987	3
47249	Poligrobka	Brezno	geomorfp	državni	432348	40376	3
40938	Polina peč	Vodoravna jama	geomorfp	državni	429281	42409	2
42091	Poljanska buža	Jama občasni ponor, Vodoravna jama	geomorfp	državni	400463	39715	3
51854	Poljanska jama	Jama z breznom in etažami, poševna jama	geomorfp	državni	488788	122503	3
44557	Poljanski brezen	Brezno	geomorfp	državni	415244	88037	3
51476	Polomček	Poševno ali stopnjasto brezno	geomorfp	državni	488963	66825	3
46947	Polonina jama	Jama z breznom in etažami, poševna jama	geomorfp	državni	409729	123288	3
43000	Pološka jama	Jama s stalnim tokom, Jamski sistem	geomorfp	državni	401407	124589	2
52113	Pološka jama (zgornji vhod)	Jama s stalnim tokom, Jamski sistem	geomorfp	državni	400530	125010	3
40896	Polša jama	Jama z breznom in etažami, poševna jama	geomorfp	državni	434909	66077	3
43461	Polše brezno	Brezno	geomorfp	državni	487278	55811	3
45761	Polše brezno	Poševno ali stopnjasto brezno	geomorfp	državni	498148	62772	3
44918	Polškovo brezno	Brezno	geomorfp	državni	492627	50773	3
43808	Polšna	Brezno	geomorfp	državni	460148	58416	3
45130	Polšna jama	Jama z breznom in etažami, poševna jama	geomorfp	državni	483328	65456	3
48563	Polšna na Nadbučarju	Brezno	geomorfp	državni	510597	63215	3
53938	Polšna na Škavlah	Brezno	geomorfp	državni	511625	37985	3
51181	Polšna nad Podražjem	Jama z breznom in etažami, poševna jama	geomorfp	državni	509499	52081	3
52206	Polšna pod Krenom	Brezno	geomorfp	državni	494508	58454	3
51996	Polšna pod Sovjo steno	Brezno	geomorfp	državni	503078	59128	3
46892	Polšna pri Merzeldolu	Poševno ali stopnjasto brezno	geomorfp	državni	488059	77355	3
51746	Polšna Trije križi	Brezno	geomorfp	državni	494530	52363	3
51117	Polšna v Strmi rebri	Brezno	geomorfp	državni	488228	76776	3
46143	Polšna v Tisovških gozdih	Brezno	geomorfp	državni	482808	74488	3
49042	Polšnica nad Malimi Lesami	Brezno	geomorfp	državni	484711	80766	3
43303	Polšnica pri Lobašgrote	Jama z breznom in etažami, poševna jama	geomorfp	državni	493428	48311	3
49344	Polšnica v Ravnem bukovju	Brezno	geomorfp	državni	513943	58456	3
42705	Polžanska pečina	Spodmol, kevdrc	geomorfp	državni	422058	48371	3
49530	Polžek	Jama z breznom in etažami, poševna jama	geomorfp	državni	442536	92898	3
50744	Polževa jama	Brezno	geomorfp	državni	429203	129784	3
43384	Polževa jama pod Činkojco	Jama s snegom	geomorfp	državni	409219	129988	3
54646	Polžji dol	Jama z breznom in etažami, poševna jama	geomorfp	državni	414539	122787	3
53584	Polžji spodmol	Vodoravna jama	geomorfp	državni	385604	137585	3
45027	Pomladna jama	Poševno ali stopnjasto brezno	geomorfp	državni	482851	66220	3
46959	Ponikovalnik pri Dutovljah	Brezno	geomorfp	državni	409178	69187	3
42296	Ponikovalnik pri Koprivniku	Brezno	geomorfp	državni	503323	50378	3
42740	Ponikva Ovčice v Petkovcu	Jama stalni ponor	geomorfp	državni	437186	93228	3
43831	Ponikvarjevo brezno	Brezno	geomorfp	državni	446116	75736	3
44933	Ponikve	Jama občasni ponor	geomorfp	državni	426998	41816	3
45048	Ponikve 1 v Ravnih	Jama občasni ponor	geomorfp	državni	426018	47596	3
40603	Ponikve 2 pri Studenem	Jama stalni ponor	geomorfp	državni	436459	75510	3
45401	Ponikve 2 v Ravnih	Jama stalni ponor	geomorfp	državni	426313	47476	3
50428	Ponikve pod Jarovco	Brezno	geomorfp	državni	404240	69315	3
44778	Ponikve pod Lukini	Jama občasni ponor	geomorfp	državni	412827	39446	3
40903	Ponikve pri Sajevčah	Jama stalni ponor	geomorfp	državni	430658	67111	3
41688	Ponikve pri Studenem	Jama občasni ponor	geomorfp	državni	436453	75586	3
41159	Ponikve v Dancah	Brezno občasni ponor ob občasnem toku	geomorfp, hidr	državni	434550	42982	3
44584	Ponikve v Jezerini	Jama občasni ponor ob stalnem toku	geomorfp	državni	428790	46147	3
41395	Ponikve v Odolini	Jama občasni ponor ob stalnem toku	geomorfp, hidr	državni	423042	49369	3
41690	Ponikve v Potokih	Jama občasni ponor ob občasnem toku	geomorfp	državni	432319	44086	3
45611	Ponor Beča	Jama občasni ponor	geomorfp	državni	454324	79691	3
50351	Ponor Bloščice	Brezno občasni ponor	geomorfp	državni	459471	71214	3
49183	Ponor Brložnice	Brezno občasni ponor ob stalnem toku	geomorfp	državni	476610	129811	3
41948	Ponor pekel v Orehovških ponikvah	Jama stalni ponor	geomorfp	državni	434128	66036	3
53352	Ponor pod Dolnjo Brigo	Jama občasni ponor	geomorfp	državni	485381	42987	3
49486	Ponor pod Gornjo Brigo	Brezno občasni ponor	geomorfp	državni	484643	43386	3
54311	Ponor pod Osojco	Jama stalni ponor	geomorfp	državni	434638	74584	3
54374	Ponor pod Starim Bregom	Brezno	geomorfp	državni	493737	60973	3
47000	Ponor polne lune	Brezno občasni ponor, Poševno ali stopnjasto brezno	geomorfp	državni	396845	104411	3
52348	Ponor pri Glini	Brezno občasni ponor	geomorfp	državni	460688	70581	3
45860	Ponor v Zaloki 2	Jama z občasnim tokom	geomorfp	državni	493220	139806	3
49208	Ponorna jama pri Glažuti	Jama občasni ponor ob občasnem toku	geomorfp	državni	475228	59476	3
48943	Ponovljeno brezno	Brezno	geomorfp	državni	501309	69577	3
41762	Popitov brezen	Poševno ali stopnjasto brezno	geomorfp	državni	431573	89577	3
44692	Popoldansko brezno	Poševno ali stopnjasto brezno	geomorfp	državni	499128	59461	3
43511	Porenovka	Brezno	geomorfp	državni	410638	60277	3
41912	Porivenca	Brezno	geomorfp	državni	408028	72437	3
53069	Portal v središče Dobrovelj	Spodmol, kevdrc	geomorfp	državni	493229	125238	3
54147	Poslančevo brezno	Brezno	geomorfp	državni	410904	71943	3
51225	Poslednji mohikanec	Poševno ali stopnjasto brezno	geomorfp	državni	406292	69337	3
49389	Poslušanje 1	Brezno	geomorfp	državni	413754	94028	3
40747	Postojnska jama	Jama občasni ponor ob stalnem toku, Jamski sistem	geomorfp	državni	438078	71736	2
44225	Posuto brezno	Brezno	geomorfp	državni	444138	81477	3
49116	Posuto brezno 2	Brezno	geomorfp	državni	444087	81486	3
52456	Posvečena jama	Jama z breznom in etažami, poševna jama	geomorfp	državni	484730	50132	3
40866	Poševna jama	Jama s snegom	geomorfp	državni	466830	135727	3
45114	Poševna jama	Jama z breznom in etažami, poševna jama	geomorfp	državni	491728	60556	3
49440	Poševna jama na Kremenu	Jama z breznom in etažami, poševna jama	geomorfp	državni	506692	53138	3
50973	Poševna jama na Oštariji	Spodmol, kevdrc	geomorfp	državni	512607	64090	3
53993	Poševna jama pod Hribom	Poševno ali stopnjasto brezno	geomorfp	državni	510373	60692	3
53994	Poševna jama pri Komarni vasi	Jama z breznom in etažami, poševna jama	geomorfp	državni	505233	59504	3
48473	Poševna jama pri Lenarčici	Jama z breznom in etažami, poševna jama	geomorfp	državni	443004	87082	3
54016	Poševnaja	Brezno	geomorfp	državni	386018	137571	3
54515	Poševnica pri Lahinji	Jama z breznom in etažami, poševna jama	geomorfp	državni	509302	52273	3
42478	Poševno brezno	Poševno ali stopnjasto brezno	geomorfp	državni	425778	90587	3
42803	Poštarčkova jama	Vodoravna jama	geomorfp	državni	430790	94074	3
40054	Potiskavška jama	Jama občasni izvir ob stalnem toku, Jamski sistem	geomorfp	državni	480562	72391	2
40634	Potočka zijalka	Vodoravna jama	geomorfp	državni	474574	145570	2
40216	Potokarjevo brezno	Brezno	geomorfp	državni	462887	89202	3
49873	Potrpežljivka	Jama z breznom in etažami, poševna jama	geomorfp	državni	469348	135195	3
50679	Potrpežljivo brezno ob Marinčni cesti	Brezno	geomorfp	državni	444679	82257	3
45224	Povčeva jama	Brezno	geomorfp	državni	397484	76837	3
41945	Povhova jama	Jama z breznom in etažami, poševna jama	geomorfp	državni	412668	61522	3
50879	Povitlana jama	Poševno ali stopnjasto brezno	geomorfp	državni	448576	79086	3
40289	Povlačeva jama	Vodoravna jama	geomorfp	državni	439128	81377	3
45273	Povletovo brezno	Brezno	geomorfp	državni	447180	76936	3
51380	Povša skrinjica	Jama z breznom in etažami, poševna jama	geomorfp	državni	482463	56212	3
54415	Pozabljena jama na Tisniku	Jama z breznom in etažami, poševna jama	geomorfp	državni	513069	142117	3
53157	Pozabljena jama pri Kmetovem breznu	Jama občasni ponor	geomorfp	državni	433349	90062	3
51084	Pozabljena jama pri Kržišču	Jama z breznom in etažami, poševna jama	geomorfp	državni	453909	80650	3
53158	Pozabljena jama pri Novem Svetu	Brezno	geomorfp	državni	432968	84057	3
48242	Pozabljena očala	Brezno	geomorfp	državni	473647	134974	3
44083	Požarjeva jama	Jama z breznom in etažami, poševna jama	geomorfp	državni	445666	55544	3
51692	Požarjeva jama v Košanskih grižah	Jama z breznom in etažami, poševna jama	geomorfp	državni	432408	62386	3
45441	Požarna jama	Poševno ali stopnjasto brezno	geomorfp	državni	403159	131478	3
52110	Požešč 1	Vodoravna jama	geomorfp	državni	481839	125473	3
52111	Požešč 2	Vodoravna jama	geomorfp	državni	481867	125477	3
48143	Požgane jame	Brezno	geomorfp	državni	409085	90529	3
51141	Požgane jame 1	Brezno	geomorfp	državni	410173	90103	3
45147	Požganjska jama	Jama z breznom in etažami, poševna jama	geomorfp	državni	504929	82992	3
50576	Požirak 1 Retje	Brezno občasni ponor	geomorfp	državni	466974	63284	3
50577	Požirak 2 Retje	Brezno občasni ponor	geomorfp	državni	466916	63411	3
50579	Požirak Travnik	Brezno občasni ponor ob občasnem toku	geomorfp	državni	468954	60810	3
50155	Požiralnik 1 pod Petrovim hribom	Jama z breznom in etažami, poševna jama	geomorfp	državni	498632	48215	3
40097	Požiralnik 1 Pod stenami	Jama občasni ponor	geomorfp	državni	441269	81662	3
44405	Požiralnik 1 pri Spodnjih Ložinah	Brezno občasni ponor	geomorfp	državni	485067	60652	3
40503	Požiralnik 1 v Lučah	Brezno občasni ponor ob občasnem toku	geomorfp	državni	480591	85274	3
40492	Požiralnik 1 v Škofovem lomu	Jama občasni ponor	geomorfp	državni	441966	81500	3
44187	Požiralnik 2 na Brjah	Brezno občasni ponor	geomorfp	državni	407726	81667	3

Ident.št.	Ime	Kratka oznaka	Zvrst	Pomen	Koordinata E	Koordinata N	režim vstopa
50507	Požiralnik 2 pod Petrovim hribom	Jama z breznom in etažami, poševna jama	geomorfp	državni	498684	48170	3
40098	Požiralnik 2 Pod stenami	Jama občasni ponor	geomorfp	državni	441249	81667	3
44406	Požiralnik 2 pri Spodnjih Ložinah	Brezno občasni ponor	geomorfp	državni	485238	60675	3
42812	Požiralnik 2 v Lučah	Brezno občasni ponor ob občasnem toku	geomorfp	državni	479389	86243	3
40778	Požiralnik 2 v Škofovem lomu	Jama občasni ponor	geomorfp	državni	442015	81451	3
51747	Požiralnik 3 pod Petrovim hribom	Jama z breznom in etažami, poševna jama	geomorfp	državni	499157	47585	3
49898	Požiralnik 3 v Lučah	Brezno občasni ponor	geomorfp	državni	480148	85438	3
51997	Požiralnik 4 pod Petrovim hribom	Jama občasni ponor	geomorfp	državni	499595	47292	3
51998	Požiralnik 5 pod Petrovim hribom	Jama občasni ponor ob stalnem toku	geomorfp	državni	499676	47242	3
48176	Požiralnik Bajer	Jama stalni ponor	geomorfp	državni	511818	58235	3
42450	Požiralnik Črnega potoka	Jama stalni ponor	geomorfp	državni	492053	50411	3
43229	Požiralnik II/15 (Lanski Vrh)	Jama občasni ponor	geomorfp	državni	441891	81518	3
40880	Požiralnik Lokve	Jama stalni ponor	geomorfp	državni	432104	75439	3
44558	Požiralnik Mohorini	Jama stalni ponor, Jama z breznom in etažami, poševna jama	geomorfp	državni	394963	75462	3
49055	Požiralnik Mošenik	Jama občasni ponor	geomorfp	državni	488373	45078	3
49113	Požiralnik na Brjah	Brezno občasni ponor	geomorfp	državni	407726	81662	3
43309	Požiralnik na Formili	Jama stalni ponor	geomorfp	državni	548231	127585	3
46598	Požiralnik na Gamku	Jama/brezno	geomorfp	državni	445452	117110	3
53353	Požiralnik na Lačini	Brezno	geomorfp	državni	492177	85127	3
50688	Požiralnik na Mišnicah	Brezno	geomorfp	državni	500288	79235	3
43241	Požiralnik ob Zgornjem kriškem jezeru	Jama občasni ponor	geomorfp	državni	408164	141635	3
41053	Požiralnik pod Kremenco	Poševno ali stopnjasto brezno, Brezno občasni ponor	geomorfp	državni	439128	70096	3
48748	Požiralnik pod Peščenikom	Jama občasni ponor ob občasnem toku	geomorfp	državni	513255	61827	3
46339	Požiralnik pod Velikim kevdrom	Spodmol, kevdrc	geomorfp	državni	515946	80706	3
44616	Požiralnik Ponive	Jama občasni ponor ob stalnem toku	geomorfp	državni	512881	141521	3
50169	Požiralnik pred brlogom	Jama občasni ponor	geomorfp	državni	500367	47025	3
40904	Požiralnik pred Markovim spodmolom	Jama občasni ponor	geomorfp	državni	430353	66501	3
43308	Požiralnik pri bolnišnici	Jama stalni ponor	geomorfp	državni	548131	127535	3
41670	Požiralnik pri Dolenjih lokah	Jama občasni ponor	geomorfp	državni	443552	79474	3
42193	Požiralnik pri Grogcu	Brezno občasni ponor	geomorfp	državni	428028	86287	3
40549	Požiralnik pri Habečkovem breznu	Brezno stalni ponor, Brezno	geomorfp	državni	425758	90412	3
54145	Požiralnik pri Košjakih	Jama občasni ponor ob občasnem toku	geomorfp	državni	469292	54183	3
40864	Požiralnik pri Leščah	Brezno občasni ponor	geomorfp	državni	523629	60935	3
51560	Požiralnik pri Martinčku	Jama z breznom in etažami, poševna jama, Jama občasni ponor	geomorfp	državni	433482	128613	3
42698	Požiralnik pri Remergrundu	Jama občasni ponor	geomorfp	državni	499768	46320	3
51914	Požiralnik pri Remihovem mlinu	Jama občasni ponor ob stalnem toku	geomorfp	državni	491847	57204	3
50534	Požiralnik pri Sv. Katarini	Jama stalni ponor	geomorfp	državni	496156	126477	3
43385	Požiralnik pri Sv. Marjeti	Jama občasni ponor	geomorfp	državni	482357	62943	3
42340	Požiralnik Raščice na Brdavsovem	Jama občasni ponor ob stalnem toku	geomorfp	državni	472915	79747	3
47881	Požiralnik Temenice 1	Jama stalni ponor	geomorfp	državni	506700	77758	3
42344	Požiralnik Temenice na Požganju	Poševno ali stopnjasto brezno	geomorfp	državni	504914	82980	3
41702	Požiralnik v Cerkveniji	Jama stalni ponor	geomorfp	državni	437030	75546	3
42781	Požiralnik v Ivačevcih	Jama stalni ponor	geomorfp	državni	431678	66126	3
40746	Požiralnik v Jelovcu	Jama stalni ponor	geomorfp	državni	436243	75431	3
40215	Požiralnik v Ključu	Jama občasni ponor ob občasnem toku	geomorfp	državni	475681	87184	3
49991	Požiralnik v Moravških gredicah	Jama občasni ponor	geomorfp	državni	487851	45219	3
49054	Požiralnik v Novolaškem šahnu	Jama z breznom in etažami, poševna jama	geomorfp	državni	488107	47202	3
45316	Požiralnik v Reki	Jama občasni ponor	geomorfp	državni	426298	57486	3
40531	Požiralnik Vrbovca	Jama občasni ponor	geomorfp	državni	471427	76972	3
42699	Požiralnik vzhodno od Zajčjega polja	Jama občasni ponor	geomorfp	državni	492585	50933	3
47801	Požiralnik Zahojnikov vrh	Jama občasni ponor	geomorfp	državni	496778	126153	3
50079	Požlek	Brezno	geomorfp	državni	426546	123649	3
51629	Požrehe	Vodoravna jama	geomorfp	državni	455768	68084	3
41345	Požrlovo brezno	Brezno	geomorfp	državni	506996	128331	3
47422	Pr 3 (Praproče)	Brezno	geomorfp	državni	414987	44726	3
53354	Pr 4 (Praproče)	Brezno	geomorfp	državni	416320	43621	3
45419	Pr-1 (Praproče)	Brezno	geomorfp	državni	415707	44746	3
45660	Pr-2 (Praproče)	Jama z breznom in etažami, poševna jama	geomorfp	državni	415695	44659	3
45440	Prag 1	Brezno	geomorfp	državni	472642	134611	3
47973	Prag 3	Poševno ali stopnjasto brezno	geomorfp	državni	472619	134658	3
46273	Praprot	Brezno	geomorfp	državni	516511	55261	3
52791	Praprotnikova jama	Vodoravna jama	geomorfp	državni	443589	72419	3
48049	Praprotno	Jama z občasnim tokom	geomorfp	državni	443299	117607	3
40307	Prašičevo brezno	Poševno ali stopnjasto brezno	geomorfp	državni	441528	83637	3
53488	Prašni dol	Jama z breznom in etažami, poševna jama, Jamski sistem	geomorfp	državni	414476	122054	3
50949	Prava Podpacova jama	Jama z breznom in etažami, poševna jama	geomorfp	državni	500399	61793	3
49187	Pravdenjaško brezno	Brezno s snegom	geomorfp	državni	460174	48338	3
48689	Praznična jama	Poševno ali stopnjasto brezno	geomorfp	državni	407338	67612	3
48905	Pre 1 (Prešnica)	Spodmol, kevdrc	geomorfp	državni	417438	48126	3
48906	Pre 2 (Prešnica)	Vodoravna jama	geomorfp	državni	417448	48096	3
48907	Pre 3 (Prešnica)	Jama z breznom in etažami, poševna jama	geomorfp	državni	417468	48016	3
49234	Pre 5 (Prešnica)	Jama z breznom in etažami, poševna jama	geomorfp	državni	414517	47076	3
48624	Prebojna	Brezno	geomorfp	državni	431861	41208	3
45598	Predalnica	Brezno	geomorfp	državni	514649	64027	3
42794	Predelanka	Brezno	geomorfp	državni	510501	39518	3
52647	Predelanka pri Štantu	Jama z breznom in etažami, poševna jama	geomorfp	državni	510528	39375	3
54375	Predgriški požiralnik	Poševno ali stopnjasto brezno	geomorfp	državni	426778	89351	3
51343	Predjamske Griže 1	Brezno	geomorfp	državni	430829	75530	3
51630	Predjamske Griže 2	Brezno	geomorfp	državni	431765	75757	3
51631	Predjamske Griže 3	Vodoravna jama	geomorfp	državni	431805	75770	3
52792	Predjamske Griže 4	Brezno	geomorfp	državni	430116	76008	3
40734	Predjamski sistem	Jama s stalnim tokom, Jamski sistem	geomorfp	državni	432119	75454	2
54177	Prednk	Jama z breznom in etažami, poševna jama	geomorfp	državni	413731	122073	3
54556	Predor v Sušiških grižah	Vodoravna jama	geomorfp	državni	432468	63053	3
44675	Predvideno brezno	Poševno ali stopnjasto brezno	geomorfp	državni	496453	59611	3
43326	Prehodna jama	Jama z breznom in etažami, poševna jama	geomorfp	državni	490952	61282	3
52278	Prehodna jama na Lebanovem griču	Brezno	geomorfp	državni	430114	87027	3
53585	Prehodna jama pri Snežnih kotlih	Jama z breznom in etažami, poševna jama	geomorfp	državni	385578	137457	3
52279	Prehodno brezno pod Javorjem	Brezno	geomorfp	državni	451738	52116	3
52280	Prehodno brezno pri Bodiču	Brezno	geomorfp	državni	443691	86388	3
51262	Prekova jama	Jama s stalnim tokom	geomorfp	državni	432712	97124	2
41601	Prekovo brezno	Brezno	geomorfp	državni	443749	89607	3
45578	Prekratko brezno	Jama z breznom in etažami, poševna jama	geomorfp	državni	428709	132398	3
45447	Prelesnikova jama 2 nad Videmskim hribom	Brezno	geomorfp	državni	474629	78486	3
46695	Prelesnikova jama 3 na Videmskem hribu	Brezno	geomorfp	državni	474629	78386	3
52457	Prelesnikovka	Jama z breznom in etažami, poševna jama	geomorfp	državni	498064	57851	3
47902	Preloge 1	Poševno ali stopnjasto brezno	geomorfp	državni	512678	58280	3
48174	Preloge 2	Brezno	geomorfp	državni	512489	58782	3
48175	Preloge 3	Poševno ali stopnjasto brezno	geomorfp	državni	512635	58681	3
49299	Preloge 4	Brezno	geomorfp	državni	512150	58288	3
50955	Preloge 5	Brezno	geomorfp	državni	512630	58143	3
44341	Prelom nad Bohinjskim jezerom	Spodmol, kevdrc	geomorfp	državni	410899	128868	3
51748	Prelom pod Somovo goro	Brezno	geomorfp	državni	497155	56410	3
53995	Prelom pod Suhim vrhom	Jama z breznom in etažami, poševna jama	geomorfp	državni	506158	56024	3
50695	Prelom pod Židovcem	Poševno ali stopnjasto brezno	geomorfp	državni	506782	45824	3
49439	Prelom pri Jurjevem križu	Brezno	geomorfp	državni	496182	64928	3
51944	Prelom pri vikendu nad Braškarico	Vodoravna jama	geomorfp	državni	430726	129600	3
50190	Prelomka	Spodmol, kevdrc	geomorfp	državni	402921	144359	3
50165	Prelomnica	Jama z breznom in etažami, poševna jama	geomorfp	državni	508977	48785	3
41100	Preluščeva luknja nad Globočakom	Spodmol, kevdrc	geomorfp	državni	420965	58641	3
46303	Prenočišče	Jama z breznom in etažami, poševna jama	geomorfp	državni	480668	60046	3
50282	Preozko brezno	Brezno	geomorfp	državni	482272	82430	3
44189	Prepad	Brezno	geomorfp	državni	494280	125436	3
51749	Prepad 1 pod Škortnom	Brezno	geomorfp	državni	493214	47486	3
51750	Prepad 2 pod Škortnom	Brezno	geomorfp	državni	493211	47464	3
48765	Prepad Benedikta 16.	Brezno s stalnim ledom	geomorfp	državni	457590	51568	3
51867	Prepad Caroline	Brezno	geomorfp	državni	477246	51316	3
45020	Prepad Joža	Brezno	geomorfp	državni	475630	130486	3
51605	Prepad na Faberjevem križu	Jama z breznom in etažami, poševna jama	geomorfp	državni	500201	64871	3
42259	Prepad na Hribaricah	Brezno s snegom	geomorfp	državni	408889	135588	3
41000	Prepad na Malem Snežniku	Brezno	geomorfp	državni	455922	50200	3
43183	Prepad na Plutovem bregu	Brezno	geomorfp	državni	517214	58675	3
44992	Prepad na poti	Brezno	geomorfp	državni	509935	49957	3
42297	Prepad na poti proti Travniku	Jama z breznom in etažami, poševna jama	geomorfp	državni	505963	52494	3
42269	Prepad na Prehodavcih	Brezno	geomorfp	državni	407199	136088	3
45021	Prepad na Ravneh	Brezno	geomorfp	državni	476830	134211	3
40423	Prepad na Srobotniku	Brezno	geomorfp	državni	503669	72422	3
43521	Prepad na Tisavcu	Brezno	geomorfp	državni	479145	72133	3
42372	Prepad na Trbičih	Jama z breznom in etažami, poševna jama	geomorfp	državni	427775	139588	3

Ident.št.	Ime	Kratka oznaka	Zvrst	Pomen	Koordinata E	Koordinata N	režim vstopa
42374	Prepad nad Kapnikarjevim rovtom	Brezno	geomorfp	državni	425629	140488	3
43418	Prepad pod Onekom	Brezno	geomorfp	državni	495595	53517	3
42543	Prepad pod Vršacem	Brezno s snegom	geomorfp	državni	403849	133428	3
42272	Prepad pod Zadnjo lopo	Jama s snegom	geomorfp	državni	407059	135888	3
41001	Prepad pri Grdi jami	Brezno s snegom	geomorfp	državni	455591	49509	3
50284	Prepad pri Konjskem hribu	Brezno	geomorfp	državni	509735	52963	3
44993	Prepad pri Velikem zjotu	Brezno	geomorfp	državni	509678	48305	3
40565	Prepad v jamah	Jama z breznom in etažami, poševna jama	geomorfp	državni	500635	129435	3
43366	Prepad v Konjskem vrhu	Brezno stalni ponor	geomorfp	državni	483690	140286	3
43184	Prepad v Kopinju	Brezno	geomorfp	državni	517202	59507	3
40996	Prepad v Peklu	Brezno	geomorfp	državni	454843	51451	3
42280	Prepad vrh Vršaca	Brezno	geomorfp	državni	407459	136728	3
42265	Prepad zahodno od Vršakov	Brezno	geomorfp	državni	408059	135328	3
42566	Prepadna jama	Jama z breznom in etažami, poševna jama	geomorfp	državni	490464	43659	2
44570	Prepadna jama na Drganjih selih	Brezno	geomorfp	državni	507279	68129	3
42334	Prepadna na Debelem hribu	Brezno	geomorfp	državni	513489	81232	3
51751	Prepadna na Muhovem bregu	Brezno	geomorfp	državni	494941	45111	3
53557	Prepadna na Ovčjaku	Brezno	geomorfp	državni	507065	49732	3
49447	Prepadna na Židovcu	Brezno	geomorfp	državni	507406	45320	3
45148	Prepadna ob drči	Brezno	geomorfp	državni	501549	62291	3
48760	Prepadna ob prečni poti	Brezno	geomorfp	državni	507008	39513	3
53996	Prepadna pod Bezgovo gorico	Brezno	geomorfp	državni	500489	56777	3
53997	Prepadna pod Sovjo steno	Brezno	geomorfp	državni	501691	60421	3
45677	Prepadna v Šhovcu	Poševno ali stopnjasto brezno	geomorfp	državni	514349	83801	3
45561	Prepadnica	Brezno	geomorfp	državni	508215	48042	3
53680	Prepadno brezno pod Bolvikom	Jama z breznom in etažami, poševna jama	geomorfp	državni	493301	45462	3
54576	Prepletenka	Vodoravna jama	geomorfp	državni	503148	140879	3
54000	Preporod	Brezno	geomorfp	državni	414534	92412	3
44830	Preprat	Brezno	geomorfp	državni	498730	126616	3
47296	Prerezana jama	Brezno	geomorfp	državni	447880	97060	3
49034	Prerigeljsko brezno	Jama z breznom in etažami, poševna jama	geomorfp	državni	501061	47209	3
49441	Prerigeljsko brezno 2	Brezno	geomorfp	državni	502179	47870	3
50315	Prerigeljsko brezno 3	Brezno	geomorfp	državni	502111	45735	3
53833	Prerigeljsko brezno 4	Poševno ali stopnjasto brezno	geomorfp	državni	502274	47887	3
49352	Presekana železniška čurka	Vodoravna jama	geomorfp	državni	409208	70997	3
51665	Presenečenje na Smrekovcu	Brezno	geomorfp	državni	454550	86020	3
42212	Preserska jama	Vodokazno brezno, Jama z breznom in etažami, poševna jama	geomorfp	državni	400383	76335	3
53594	Preserska udornica	Brezno	geomorfp	državni	401376	76002	3
50709	Presterško brezno	Jama z breznom in etažami, poševna jama	geomorfp	državni	536901	122862	3
52793	Prestrano brezno 1	Brezno	geomorfp	državni	429164	76495	3
52794	Prestrano brezno 2	Jama z breznom in etažami, poševna jama	geomorfp	državni	429157	76469	3
52795	Prestrano brezno 3	Brezno	geomorfp	državni	429222	76403	3
52796	Prestrano brezno 4	Brezno	geomorfp	državni	429352	76329	3
40414	Pretnarjeva prepad	Poševno ali stopnjasto brezno	geomorfp	državni	425629	135488	3
50012	Pretočni spodmol	Spodmol, kevdrc	geomorfp	državni	457422	51914	3
40161	Pretrta jama pri Predgrižah	Spodmol, kevdrc	geomorfp	državni	427678	88487	3
40888	Pretrta jama pri Prestranku	Jama z breznom in etažami, poševna jama	geomorfp	državni	435065	66646	3
51505	Prezrta jama pri Račiški pečini	Jama z breznom in etažami, poševna jama	geomorfp	državni	433690	40675	3
49145	Preža 1	Brezno	geomorfp	državni	503427	71819	3
49146	Preža 2	Poševno ali stopnjasto brezno	geomorfp	državni	503472	71779	3
50137	Prhavčevo brezno	Jama z breznom in etažami, poševna jama	geomorfp	državni	509461	43672	3
51752	Pri brlogih 1	Jama z breznom in etažami, poševna jama	geomorfp	državni	495251	57738	3
51753	Pri brlogih 2	Jama z breznom in etažami, poševna jama	geomorfp	državni	495355	57460	3
48577	Pri čebelicah	Poševno ali stopnjasto brezno	geomorfp	državni	440968	85867	3
44487	Pri dveh breznih	Brezno	geomorfp	državni	405508	95257	3
51217	Pri dveh prepadih	Brezno	geomorfp	državni	487229	40318	3
41866	Pri jamcah	Brezno	geomorfp	državni	474205	85005	3
41636	Pri jami	Jama z breznom in etažami, poševna jama	geomorfp	državni	412578	109537	3
43641	Pri jami	Brezno	geomorfp	državni	453761	58601	3
42140	Pri jamicah 1	Brezno	geomorfp	državni	473209	76691	3
42141	Pri jamicah 2	Spodmol, kevdrc	geomorfp	državni	473199	76691	3
42142	Pri jamicah 3	Jama z breznom in etažami, poševna jama	geomorfp	državni	473169	76736	3
45296	Pri Kevdrcu 1	Brezno	geomorfp	državni	465948	57806	3
44317	Pri Kevdrcu 2	Brezno	geomorfp	državni	465928	57766	3
48580	Pri konoplji	Brezno	geomorfp	državni	442768	83177	3
46668	Pri križu	Spodmol, kevdrc	geomorfp	državni	477451	85558	3
48201	Pri Materi božji	Jama z breznom in etažami, poševna jama	geomorfp	državni	410192	66766	3
48690	Pri starem kamnolomu	Brezno	geomorfp	državni	407858	67687	3
46656	Pri stari trsnci	Jama občasni izvir	geomorfp	državni	419328	79927	3
41459	Pri treh jamah	Brezno	geomorfp	državni	404178	96687	3
53059	Pri ukradeni jami	Jama z breznom in etažami, poševna jama	geomorfp	državni	426422	123374	3
51666	Pričakovana jama	Vodoravna jama	geomorfp	državni	419774	143159	3
48882	Pridigarjevo brezno	Brezno	geomorfp	državni	462138	53234	3
53734	Prikrito brezno	Brezno	geomorfp	državni	385686	137469	3
48282	Primadona	Poševno ali stopnjasto brezno, Jamski sistem	geomorfp	državni	404190	124292	3
42939	Primčevo brezno na Selu	Poševno ali stopnjasto brezno	geomorfp	državni	476629	110886	3
42766	Primoževo brezno	Poševno ali stopnjasto brezno	geomorfp	državni	382588	134349	3
49428	Primoževo brezno	Poševno ali stopnjasto brezno	geomorfp	državni	503727	60748	3
50830	Primoževo brezno	Brezno	geomorfp	državni	430912	96831	3
44688	Pripravnikovo brezno	Poševno ali stopnjasto brezno	geomorfp	državni	499249	59887	3
48050	Prisankova jama	Jama z breznom in etažami, poševna jama	geomorfp	državni	405439	143298	3
42117	Pristavska jama	Poševno ali stopnjasto brezno	geomorfp	državni	511665	80094	3
53070	Prmoževa jama	Brezno	geomorfp	državni	496723	129442	3
53071	Prodnikovo brezno	Brezno	geomorfp	državni	483094	138639	3
42746	Projev grez	Poševno ali stopnjasto brezno	geomorfp	državni	451629	115887	3
50457	Protasta jama južno od Coka	Spodmol, kevdrc	geomorfp	državni	436939	124767	3
41411	Prparjeva jama	Jama z breznom in etažami, poševna jama	geomorfp	državni	504129	77355	3
40841	Pršlanova jama	Jama z breznom in etažami, poševna jama	geomorfp	državni	393137	80284	3
42835	Prugarjeva jama	Jama občasni izvir ob stalnem toku	geomorfp	državni	450467	111746	3
52417	Prunkovka	Jama z breznom in etažami, poševna jama	geomorfp	državni	416785	59317	3
53517	Prva jama	Brezno	geomorfp	državni	512486	39235	3
43067	Prva jama v Planinski kolišev̌ki	Spodmol, kevdrc	geomorfp	državni	440303	74956	3
43050	Prva jama v Planjavi	Vodoravna jama	geomorfp	državni	469740	135187	3
54187	Prva nižinska	Brezno	geomorfp	državni	383350	134205	3
46845	Prvoaprilska jama 1	Jama z breznom in etažami, poševna jama	geomorfp	državni	482490	56538	3
46844	Prvoaprilska jama 2	Vodoravna jama	geomorfp	državni	482249	56195	3
45161	Prvomajska jama	Jama s stalnim tokom	geomorfp	državni	430421	75641	3
52673	Prvomajsko brezno 1	Jama z breznom in etažami, poševna jama	geomorfp	državni	508180	43468	3
52674	Prvomajsko brezno 2	Jama z breznom in etažami, poševna jama	geomorfp	državni	508060	43483	3
51912	Psihosomatika	Jama z breznom in etažami, poševna jama	geomorfp	državni	379916	136464	3
49341	Puciharjev kevdrc nad Iško	Jama z breznom in etažami, poševna jama	geomorfp	državni	462188	88496	3
41777	Pucov brezen	Brezno stalni ponor	geomorfp	državni	432706	92025	3
46327	Pucova jama	Vodoravna jama	geomorfp	državni	497214	74235	3
45927	Pudobovka 1	Brezno	geomorfp	državni	461528	53606	3
52648	Pugled 1	Jama z breznom in etažami, poševna jama	geomorfp	državni	493986	62598	3
52649	Pugled 2	Jama z breznom in etažami, poševna jama	geomorfp	državni	494085	62958	3
53011	Pugled 3	Jama z breznom in etažami, poševna jama	geomorfp	državni	494125	63184	3
53012	Pugled 4	Jama z breznom in etažami, poševna jama	geomorfp	državni	493960	63335	3
53013	Pugled 5	Jama z breznom in etažami, poševna jama	geomorfp	državni	493641	63004	3
41824	Pugljevo brezno	Poševno ali stopnjasto brezno	geomorfp	državni	507588	56645	3
47536	Puhalnik pri Pivki jami	Brezno	geomorfp	državni	438387	73956	3
50333	Puhoglavka	Brezno	geomorfp	državni	506926	75405	3
45393	Puhova jama	Jama z breznom in etažami, poševna jama	geomorfp	državni	401577	71022	3
50078	Pukec	Brezno	geomorfp	državni	426379	123908	3
41414	Pulna jama	Brezno	geomorfp	državni	394201	77881	3
45426	Pumpa v Dobravicah	Brezno s stalnim tokom	geomorfp, zool	državni	521156	55236	2
46562	Pumprova jama	Jama z breznom in etažami, poševna jama	geomorfp	državni	488689	93956	3
47800	Punčohova jama	Jama občasni ponor	geomorfp	državni	496490	125936	3
47604	Punčohovo brezno	Spodmol, kevdrc	geomorfp	državni	496410	125926	3
54516	Pungert 1	Vodoravna jama	geomorfp	državni	501652	68616	3
54517	Pungert 2	Brezno	geomorfp	državni	501558	69335	3
54518	Pungert 3	Brezno	geomorfp	državni	501236	68672	3
54190	Pungrat jama	Brezno	geomorfp	državni	433812	127791	3
43930	Puntarjeva Spranja	Jama z breznom in etažami, poševna jama	geomorfp	državni	441077	85706	3
40617	Puntarjevo brezno	Brezno	geomorfp	državni	446558	81106	3
45279	Puntarjevo brezno 2	Brezno	geomorfp	državni	446845	80963	3
50471	Pusijeva jama	Poševno ali stopnjasto brezno	geomorfp	državni	506100	50170	3
43111	Pustna jama	Brezno	geomorfp	državni	441215	83089	3
43082	Pustno brezno	Poševno ali stopnjasto brezno	geomorfp	državni	480988	67166	3

Ident.št.	Ime	Kratka oznaka	Zvrst	Pomen	Koordinata E	Koordinata N	režim vstopa
46756	Pustno brezno 2	Brezno	geomorfp	državni	481414	66966	3
48202	Pustov hram	Vodoravna jama	geomorfp	državni	410308	66772	3
42312	Puščavnikova hiša	Spodmol, kevdrc	geomorfp	državni	471329	82286	3
53834	Puščin spodmol	Vodoravna jama	geomorfp	državni	447922	80271	3
40282	Puševca	Vodoravna jama	geomorfp	državni	411885	62008	3
43944	Pušina v Dolcih	Poševno ali stopnjasto brezno	geomorfp	državni	513028	36285	3
48801	Pušljarjevo brezno	Brezno	geomorfp	državni	481691	82618	3
42509	Putikova jama	Brezno	geomorfp	državni	441525	82461	3
42008	Putretova jama	Jama z breznom in etažami, poševna jama	geomorfp	državni	480698	67596	3
53835	Puževa hiša	Vodoravna jama	geomorfp	državni	387450	120577	3
43072	Pužmanov čevderc	Spodmol, kevdrc	geomorfp	državni	438050	139388	3
48766	Pzno	Brezno	geomorfp	državni	453016	50473	3
50178	Qlandija 1	Jama z breznom in etažami, poševna jama	geomorfp	državni	514135	76393	3
50179	Qlandija 2	Jama z breznom in etažami, poševna jama	geomorfp	državni	514123	76343	3
49097	R1	Poševno ali stopnjasto brezno	geomorfp	državni	394208	139906	3
45418	R-1 (Rakitovec)	Jama z breznom in etažami, poševna jama	geomorfp	državni	418882	35886	3
53630	R1 (Ratitovec)	Jama z breznom in etažami, poševna jama	geomorfp	državni	424408	124759	3
51384	R-1 (Ribenska planina)	Brezno	geomorfp	državni	430374	130732	3
53631	R2 (Ratitovec)	Brezno	geomorfp	državni	428945	122298	3
51385	R-2 (Ribenska planina)	Brezno	geomorfp	državni	430496	130881	3
45529	R-3 (Rakitovec)	Jama z breznom in etažami, poševna jama	geomorfp	državni	417987	38456	3
53632	R3 (Ratitovec)	Brezno s snegom	geomorfp	državni	428657	122378	3
51386	R-3 (Ribenska planina)	Brezno	geomorfp	državni	430500	130862	3
45530	R-4 (Rakitovec)	Jama z breznom in etažami, poševna jama	geomorfp	državni	418167	38096	3
53633	R4 (Ratitovec)	Jama z breznom in etažami, poševna jama	geomorfp	državni	425543	123615	3
51561	R-4 (Ribenska planina)	Brezno	geomorfp	državni	431411	131699	3
48314	R-4 (Vodiška planina)	Brezno	geomorfp	državni	437288	128239	3
53634	R5 (Ratitovec)	Brezno	geomorfp	državni	425172	123535	3
51562	R-5 (Ribenska planina)	Brezno	geomorfp	državni	431635	131279	3
48315	R-6 (Vodiška planina)	Brezno	geomorfp	državni	437389	128377	3
45777	R-7 (Rakitovec)	Jama z breznom in etažami, poševna jama	geomorfp	državni	418037	37906	3
48316	R-8 (Vodiška planina)	Brezno	geomorfp	državni	437879	128536	3
40942	Račiška pečina	Vodoravna jama	geomorfp	državni	433596	40736	2
44078	Račiške ponikve	Jama stalni ponor, Jama z breznom in etažami, poševna jama	geomorfp, hidr	državni	436263	41932	3
40465	Rački pekel	Vodoravna jama	geomorfp	državni	478170	139007	3
52650	Radeči glaj	Brezno	geomorfp	državni	510717	36696	3
52662	Radonetzov vodnjak	Brezno	geomorfp	državni	421460	58901	3
51916	Radošca	Jama z breznom in etažami, poševna jama	geomorfp	državni	441524	82245	3
41357	Radoška jama	Poševno ali stopnjasto brezno	geomorfp	državni	513138	63459	3
47646	Radotova jama	Jama z breznom in etažami, poševna jama	geomorfp	državni	409389	129238	3
48734	Radovniška jama	Spodmol, kevdrc	geomorfp	državni	417737	143425	3
50870	Raduha pri skali	Jama z breznom in etažami, poševna jama	geomorfp	državni	480585	141216	3
50871	Raduha pri skali 1	Brezno	geomorfp	državni	480612	141184	3
52112	Rafkova jama	Poševno ali stopnjasto brezno	geomorfp	državni	483398	123990	3
42197	Rafkovo brezno	Poševno ali stopnjasto brezno	geomorfp	državni	428378	87737	3
54408	Rafkovo brezno na Grmadi	Brezno	geomorfp	državni	521006	117981	3
43055	Raguščeva Bobnarica	Brezno	geomorfp	državni	493179	70410	3
40371	Raja peč	Jama občasni izvir ob stalnem toku	geomorfp	državni	520931	95008	2
51754	Rajhenavka	Jama z breznom in etažami, poševna jama	geomorfp	državni	500781	58506	3
54376	Rajhenavska jama	Poševno ali stopnjasto brezno	geomorfp	državni	500411	54763	3
53226	Rajhenavska kostnica	Brezno	geomorfp	državni	498517	55642	3
51755	Rajhenavska udornica	Brezno	geomorfp	državni	501518	57688	3
46637	Rajhovo brezno	Poševno ali stopnjasto brezno	geomorfp	državni	436999	125567	3
53014	Rajndolka	Brezno	geomorfp	državni	495967	47368	3
54377	Rajndolska jama	Vodoravna jama	geomorfp	državni	496380	47829	3
52371	Rajzbec	Jama z breznom in etažami, poševna jama	geomorfp	državni	478189	56039	3
54158	Rajža	Poševno ali stopnjasto brezno, Jamski sistem	geomorfp	državni	414539	122660	3
54676	Raketna šahta	Jama z breznom in etažami, poševna jama	geomorfp	državni	442893	61585	3
47590	Rakunovo brezno	Jama z breznom in etažami, poševna jama	geomorfp	državni	506533	128188	3
43396	Ralčevka	Brezno	geomorfp	državni	414600	59517	3
51999	Rampoška jama	Jama z breznom in etažami, poševna jama	geomorfp	državni	504666	62642	3
42797	Ramškova pečina	Jama z breznom in etažami, poševna jama	geomorfp	državni	510725	39033	3
52651	Ramškovo brezno	Brezno	geomorfp	državni	510723	38921	3
42161	Rantov brezen	Poševno ali stopnjasto brezno	geomorfp	državni	444164	114087	3
46890	Raplančkova jama	Brezno	geomorfp	državni	487959	77085	3
54303	Rasnovka	Brezno	geomorfp	državni	511999	64776	3
54304	Rasnovka 2	Brezno	geomorfp	državni	510718	64737	3
54519	Rasnovka 3	Brezno	geomorfp	državni	511488	64588	3
54520	Rasnovka 4	Brezno	geomorfp	državni	511736	63954	3
46902	Rastegljivka	Brezno	geomorfp	državni	437082	124602	3
41795	Rasule	Jama stalni izvir	geomorfp	državni	515171	46964	3
45679	Ratnovec	Jama stalni izvir	geomorfp	državni	518768	69610	3
46295	Rauf kamra	Jama z občasnim tokom	geomorfp	državni	435659	105837	3
43161	Rauhova jama	Jama z bazeni nakapane vode	geomorfp	državni	508014	57005	3
46248	Raušljevo Brezno	Brezno	geomorfp	državni	480728	69086	3
45730	Ravbarjev kevdr	Spodmol, kevdrc	geomorfp	državni	459014	80041	3
44387	Ravbarjev spodmol	Spodmol, kevdrc	geomorfp	državni	512930	117710	3
40318	Ravbarjeva jama	Brezno	geomorfp	državni	411773	61717	3
44911	Ravbarjeva jama	Jama z breznom in etažami, poševna jama	geomorfp	državni	503663	40810	3
42907	Ravbarjeva jama nad Gradišnico	Poševno ali stopnjasto brezno	geomorfp	državni	440663	83985	3
51046	Ravbarjeva lisičina	Vodoravna jama	geomorfp	državni	441503	76293	3
44211	Ravbarjevo brezno	Brezno	geomorfp	državni	489319	44187	3
45227	Ravbarjevo brezno	Poševno ali stopnjasto brezno	geomorfp	državni	402513	75977	3
40494	Ravbarska jama 1 nad Libojami	Vodoravna jama	geomorfp	državni	514810	117225	3
41170	Ravbarska jama pri Idriji	Spodmol, kevdrc	geomorfp	državni	424513	94662	3
44266	Ravbarska luknja	Vodoravna jama	geomorfp, geol	državni	497841	156556	3
40498	Ravbarska luknja 2 nad Libojami	Vodoravna jama	geomorfp	državni	514800	118255	3
40499	Ravbarska luknja 3 nad Libojami	Spodmol, kevdrc	geomorfp	državni	514080	117735	3
50042	Ravenova žalost	Brezno	geomorfp	državni	432217	90520	3
41547	Ravenska jama	Jama z občasnim tokom, Jama z breznom in etažami, poševna jama	geomorfp	državni	419259	109832	2
47186	Ravenska jama 2	Vodoravna jama	geomorfp	državni	419309	109857	3
44480	Ravensko brezno	Jama z breznom in etažami, poševna jama	geomorfp	državni	418409	109797	3
42630	Ravnica	Brezno	geomorfp	državni	445613	58536	3
51892	Ravninka	Brezno	geomorfp	državni	412638	66495	3
47730	Ravnkarjevo brezno	Brezno	geomorfp	državni	476829	108536	3
44491	Ravpa Kamošternik	Spodmol, kevdrc	geomorfp	državni	397928	103088	3
45332	Ravrihovo brezno	Brezno	geomorfp	državni	479741	79859	3
45208	Ravtarska jama	Jama z breznom in etažami, poševna jama	geomorfp	državni	422158	95757	3
50433	Razbita jama	Jama z breznom in etažami, poševna jama	geomorfp	državni	446307	71945	3
48245	Razbremenilna	Jama z breznom in etažami, poševna jama	geomorfp	državni	448726	96608	3
44205	Razjedeno brezno	Brezno	geomorfp	državni	487753	55636	3
50527	Razpočnica	Brezno	geomorfp	državni	472890	134612	3
48512	Razpočnica pod naravnim mostom	Jama z breznom in etažami, poševna jama	geomorfp	državni	382318	134279	3
43542	Razpoka	Poševno ali stopnjasto brezno	geomorfp	državni	518232	164686	3
48529	Razpoka 2 severno od Plešivice	Brezno	geomorfp	državni	423567	43830	3
41591	Razpoka 24 na Malih Podih	Brezno s snegom	geomorfp	državni	466520	135797	3
41595	Razpoka 28 na Malih	Poševno ali stopnjasto brezno	geomorfp	državni	466820	135587	3
48530	Razpoka 3 severno od Plešivice	Brezno	geomorfp	državni	423600	43757	3
48265	Razpoka 4 severno od Velike Plešivice	Brezno	geomorfp	državni	423666	43865	3
48531	Razpoka 5 severno od Plešivice	Brezno	geomorfp	državni	423545	43815	3
52144	Razpoka 6 severno od Velike Plešivice	Brezno	geomorfp	državni	423639	43878	3
52145	Razpoka 7 severno od Velike Plešivice	Brezno	geomorfp	državni	423609	43914	3
50016	Razpoka Frape	Brezno s snegom	geomorfp	državni	385845	137096	3
49459	Razpoka na Deden vrhu	Brezno	geomorfp	državni	504010	74164	3
51053	Razpoka na Šujski ravni	Brezno	geomorfp	državni	447234	72073	3
42354	Razpoka na vrh Kravjeka	Brezno	geomorfp	državni	439228	66586	3
54521	Razpoka na Zajčjem hribu	Brezno	geomorfp	državni	510134	53597	3
49310	Razpoka na Židovcu	Brezno	geomorfp	državni	507390	45752	3
47831	Razpoka nad Drnulco	Spodmol, kevdrc	geomorfp	državni	443629	87297	3
53355	Razpoka nad Ilovico	Brezno	geomorfp	državni	401646	103773	3
46208	Razpoka nad planino Baban	Brezno	geomorfp	državni	382138	133519	3
54677	Razpoka nad Roblekovo steno	Jama z breznom in etažami, poševna jama	geomorfp	državni	463818	129747	3
48464	Razpoka nad Slokarji	Jama z breznom in etažami, poševna jama	geomorfp	državni	413801	87087	3
53662	Razpoka nad Ukancem	Spodmol, kevdrc	geomorfp	državni	407399	128427	3
49694	Razpoka nad Žmitkom	Vodoravna jama	geomorfp	državni	460855	140149	3
45054	Razpoka ob Šujici	Brezno	geomorfp	državni	446932	71966	3
47697	Razpoka pod Gradiščem	Jama z breznom in etažami, poševna jama	geomorfp	državni	447828	45356	3
49752	Razpoka pod Jazbecom	Jama z breznom in etažami, poševna jama	geomorfp	državni	495621	64491	3
53558	Razpoka pod Jeleniško cesto	Brezno	geomorfp	državni	501872	60822	3

Ident.št.	Ime	Kratka oznaka	Zvrst	Pomen	Koordinata E	Koordinata N	režim vstopa
49599	Razpoka pod Konjskim hribom	Brezno	geomorfp	državni	510162	52758	3
48681	Razpoka pod Malim Stolom	Vodoravna jama	geomorfp	državni	436646	143627	3
53881	Razpoka pod Predkovico	Jama z breznom in etažami, poševna jama	geomorfp	državni	491151	123542	3
52458	Razpoka pod Vražjim kamnom	Poševno ali stopnjasto brezno	geomorfp	državni	507020	46684	3
47135	Razpoka pri bazenu	Brezno	geomorfp	državni	411261	60762	3
52281	Razpoka pri Bodiču	Brezno	geomorfp	državni	443542	87048	3
49451	Razpoka pri grobu	Jama z breznom in etažami, poševna jama	geomorfp	državni	507445	45521	3
42114	Razpoka pri Kumru	Vodoravna jama	geomorfp	državni	425509	96447	3
40887	Razpoka pri poti h Konjski jami	Spodmol, kevdrc	geomorfp	državni	435078	65811	3
54272	Razpoka pri rampi	Vodoravna jama	geomorfp	državni	500233	64702	3
44967	Razpoka pri Smodnišnici	Spodmol, kevdrc	geomorfp	državni	412828	62367	3
41740	Razpoka pri Šebeniku	Brezno	geomorfp	državni	439290	81309	3
48516	Razpoka pri Veliki konti	Brezno s snegom	geomorfp	državni	409413	129777	3
46168	Razpoka severno od Plešivice	Brezno	geomorfp	državni	423668	43776	3
51029	Razpoka v Bezgovcu	Jama z breznom in etažami, poševna jama	geomorfp	državni	436359	75219	3
42514	Razpoka v dolomitu pri Gotni vasi	Spodmol, kevdrc	geomorfp	državni	514454	71955	3
54023	Razpoka v Florjanu	Jama z breznom in etažami, poševna jama	geomorfp	državni	486075	130862	3
53047	Razpoka v Graščici	Brezno	geomorfp	državni	502985	42916	3
40277	Razpoka v Kanjaducah	Brezno	geomorfp	državni	412488	62397	3
51835	Razpoka v Kobiljih grižah	Brezno	geomorfp	državni	439552	67839	3
41696	Razpoka v steni jugovzhodno od Čela	Brezno	geomorfp	državni	403519	132388	3
44975	Razpoka v Škanskem griču	Spodmol, kevdrc	geomorfp	državni	446879	71977	3
41698	Razpoka z izvirom pri Mirniku	Jama stalni izvir	geomorfp	državni	409829	126478	3
46386	Razpredena jama	Brezno	geomorfp	državni	494520	140066	3
42382	Razstreljeno brezno	Brezno	geomorfp	državni	481381	83398	3
51246	Razširjeno brezno pri Moravskih gredicah	Brezno	geomorfp	državni	487988	45586	3
47404	Raztovka	Brezno	geomorfp	državni	430579	126343	3
52677	Raztrgan cirkus	Jama z breznom in etažami, poševna jama	geomorfp	državni	473430	134763	3
44610	Ražančeva jama v Spodnji Slivni	Vodoravna jama	geomorfp	državni	485926	108886	3
51275	Rbidov brezen pod Škarjevim robom	Brezno	geomorfp	državni	453945	135317	3
49376	RD 30	Brezno	geomorfp	državni	407931	72027	3
45790	Rdeča jama	Spodmol, kevdrc	geomorfp	državni	409353	63679	3
49418	Rdeča jama	Poševno ali stopnjasto brezno	geomorfp	državni	497058	66469	3
51667	Rdeča jama	Jama z breznom in etažami, poševna jama	geomorfp	državni	412902	130261	3
49419	Rdeči kamen 1	Brezno	geomorfp	državni	496453	65564	3
49424	Rdeči kamen 10	Brezno	geomorfp	državni	497108	65458	3
49420	Rdeči kamen 2	Brezno	geomorfp	državni	496540	65897	3
54522	Rdeči kamen 3	Brezno	geomorfp	državni	497058	65715	3
54523	Rdeči kamen 4	Brezno	geomorfp	državni	495040	67057	3
49421	Rdeči kamen 5	Brezno	geomorfp	državni	496840	65701	3
49422	Rdeči kamen 6	Brezno	geomorfp	državni	496829	65673	3
49423	Rdeči kamen 9	Brezno	geomorfp	državni	496911	65416	3
43488	Rdečka jama	Jama z breznom in etažami, poševna jama	geomorfp	državni	504421	145346	3
40359	Rebčeva jama	Jama z breznom in etažami, poševna jama	geomorfp	državni	412308	61527	3
50516	Reber 1	Jama z breznom in etažami, poševna jama	geomorfp	državni	495825	66307	3
50517	Reber 2	Brezno	geomorfp	državni	496374	66374	3
50518	Reber 3	Brezno	geomorfp	državni	496331	66212	3
50519	Reber 4	Brezno	geomorfp	državni	496450	66049	3
50520	Reber 5	Brezno	geomorfp	državni	496485	66047	3
50521	Reber 7	Brezno	geomorfp	državni	495235	65974	3
50766	Reber 8	Poševno ali stopnjasto brezno	geomorfp	državni	494978	67331	3
51756	Reberka	Brezno	geomorfp	državni	511478	53965	3
54305	Reberka 2	Brezno	geomorfp	državni	511737	53677	3
54306	Reberka 3	Brezno	geomorfp	državni	511488	53613	3
49833	Recesijsko brezno	Poševno ali stopnjasto brezno	geomorfp	državni	460108	47430	3
48879	Reharjev spodmol	Spodmol, kevdrc	geomorfp	državni	459293	48537	3
44210	Remergrund 1	Jama s stalnim tokom	geomorfp	državni	499773	46355	3
50436	Remškarija	Vodoravna jama	geomorfp	državni	380768	135320	3
47090	Renejevo brezno	Poševno ali stopnjasto brezno, Jamski sistem	geomorfp	državni	380339	136244	3
43415	Renetova jama	Vodoravna jama	geomorfp	državni	466180	134887	3
43046	Renetova luknja	Brezno	geomorfp	državni	440038	83387	3
49796	Renika	Brezno	geomorfp	državni	414769	66264	3
53836	Repača	Brezno	geomorfp	državni	414349	71321	3
43071	Repičeva jama	Poševno ali stopnjasto brezno	geomorfp	državni	443170	82865	3
41620	Repnik	Brezno	geomorfp	državni	436124	74366	3
44697	Resarjeva jama	Jama z breznom in etažami, poševna jama	geomorfp	državni	482958	84967	3
44452	Resevnica	Jama občasni izvir	geomorfp	državni	406506	122488	3
48321	Rešaverjeva jama v Kotih	Jama z breznom in etažami, poševna jama	geomorfp	državni	419128	61646	3
50002	Reščičeva jama	Brezno	geomorfp	državni	448783	57236	3
41134	Rešetnica	Jama z breznom in etažami, poševna jama	geomorfp	državni	422238	50286	3
52798	Rešeto Pri brenti	Brezno	geomorfp	državni	456626	58857	3
41761	Revenov brezen	Jama z breznom in etažami, poševna jama	geomorfp	državni	432317	90540	3
50883	Reža na Sopadi	Spodmol, kevdrc	geomorfp	državni	415663	65582	3
48086	Režkova jama	Jama z breznom in etažami, poševna jama	geomorfp	državni	497689	91865	3
41266	Rian	Brezno z občasnim tokom	geomorfp	državni	519166	45178	3
40248	Riba jama	Poševno ali stopnjasto brezno, Jamski sistem	geomorfp	državni	444800	83124	3
42764	Ribčev dol	Brezno	geomorfp	državni	482939	76226	3
46829	Ribčevo brezno	Brezno	geomorfp	državni	449250	69132	3
48397	Ribičeva jama	Jama z breznom in etažami, poševna jama	geomorfp	državni	509768	83550	3
47155	Ribje brezno	Poševno ali stopnjasto brezno	geomorfp	državni	413611	91377	3
45064	Ribniško brezno	Poševno ali stopnjasto brezno	geomorfp	državni	431599	130838	3
47157	Ricman 1	Brezno	geomorfp	državni	429295	132093	3
47158	Ricman 2	Brezno	geomorfp	državni	429295	132095	3
51945	Ricman 3	Brezno	geomorfp	državni	429020	132105	3
53535	Ricman 4	Jama z breznom in etažami, poševna jama	geomorfp	državni	429140	132184	3
53536	Ricmanov počivalnik	Spodmol, kevdrc	geomorfp	državni	429230	132223	3
45187	Ricotovo brezno	Brezno	geomorfp	državni	428128	88487	3
44304	Rigel jama	Vodoravna jama	geomorfp	državni	464496	67871	3
50796	Rigelj 1	Brezno	geomorfp	državni	493147	60279	3
49753	Rigelj 2	Jama z breznom in etažami, poševna jama	geomorfp	državni	493210	60266	3
46517	Riglerjevo brezno	Brezno	geomorfp	državni	481111	68476	3
40336	Riharjev kogel	Jama s stalnim tokom	geomorfp	državni	443449	104487	3
46232	Riharjeva jama	Brezno, Jama z bazeni nakapane vode	geomorfp	državni	443629	104367	3
52387	Rihemberško brezno drzne mularije	Brezno	geomorfp	državni	406068	79587	3
44994	Rihtarica	Brezno	geomorfp	državni	516079	61735	3
46701	Rihtarjeva jama 1 nad Bruhanjo vasjo	Brezno	geomorfp	državni	479229	76836	3
46702	Rihtarjeva jama 2 nad Bruhanjo vasjo	Brezno	geomorfp	državni	479229	76936	3
44433	Rijašova hiška	Vodoravna jama	geomorfp	državni	442208	40611	3
49652	Rikrok	Brezno	geomorfp	državni	454847	105840	3
53837	Rimljanka	Jama z breznom in etažami, poševna jama	geomorfp	državni	500651	46799	3
48387	Rimska jama	Jama z breznom in etažami, poševna jama	geomorfp	državni	487715	82576	3
46121	Rimski kamnolom	Spodmol, kevdrc	geomorfp	državni	540811	142965	3
46996	Ris	Brezno	geomorfp	državni	484818	51446	3
50366	Ris 1	Brezno	geomorfp	državni	506773	45605	3
50367	Ris 2	Brezno	geomorfp	državni	507262	45584	3
50368	Ris 3	Jama z breznom in etažami, poševna jama	geomorfp	državni	506619	45444	3
50369	Ris 4	Brezno	geomorfp	državni	506945	45481	3
50580	Ris 5	Brezno	geomorfp	državni	507327	46150	3
50581	Ris 6	Brezno	geomorfp	državni	507359	46078	3
42348	Risanica	Jama s stalnim tokom	geomorfp	državni	504966	82793	3
41549	Risnik	Brezno	geomorfp	državni	430986	63995	3
40110	Rivčja jama	Jama občasni izvir, Vodoravna jama	geomorfp	državni	489915	79621	2
45881	Riževska jama	Vodoravna jama, Jama občasni izvir	geomorfp	državni	410598	100337	3
40932	Rjavčev spodmol	Jama z breznom in etažami, poševna jama	geomorfp	državni	432879	64034	3
40303	Rjavčevo brezno	Brezno	geomorfp	državni	433998	87017	3
47807	Rjavčkovo brezno v Kamnici	Brezno	geomorfp	državni	457559	85111	3
49584	Rjovčkovo brezno	Brezno	geomorfp	državni	444684	84523	3
42347	Rkljeva prepadna	Poševno ali stopnjasto brezno	geomorfp	državni	514756	80373	3
49940	Robavsova jama	Brezno	geomorfp	državni	397474	78051	3
43368	Robidovka	Brezno	geomorfp	državni	440397	82644	3
48675	Robidovka	Brezno	geomorfp	državni	512932	59502	3
48562	Robijev vodnjak	Brezno	geomorfp	državni	511324	62872	3
49065	Robijeva jama	Brezno	geomorfp	državni	439774	79131	3
47623	Robnikova jama	Vodoravna jama	geomorfp	državni	478930	136186	3
43267	Robova jama na Debelem hribu	Poševno ali stopnjasto brezno	geomorfp	državni	491079	76315	3
50082	Roda luknja	Jama z breznom in etažami, poševna jama	geomorfp	državni	423964	123343	3
46499	Rodeževo brezno 1	Poševno ali stopnjasto brezno	geomorfp	državni	479505	60070	3
46500	Rodeževo brezno 2	Brezno	geomorfp	državni	479507	59965	3
41125	Rodiška pečina	Spodmol, kevdrc	geomorfp	državni	418408	52831	3

Ident.št.	Ime	Kratka oznaka	Zvrst	Pomen	Koordinata E	Koordinata N	režim vstopa
50896	Rodna gruda	Jama z breznom in etažami, poševna jama	geomorfp	državni	432520	40805	3
47283	Rogačevo brezno	Jama z breznom in etažami, poševna jama	geomorfp	državni	447269	83569	3
53072	Rogaški meander	Vodoravna jama	geomorfp	državni	479663	132171	3
47328	Rogatec 1	Brezno	geomorfp	državni	479200	131856	3
47344	Rogatec 2	Jama z breznom in etažami, poševna jama	geomorfp	državni	479780	131306	3
47026	Rogati hrib	Vodoravna jama	geomorfp	državni	491649	47389	3
52652	Rogina 1	Brezno	geomorfp	državni	498850	61172	3
52653	Rogina 2	Jama z breznom in etažami, poševna jama	geomorfp	državni	499038	61034	3
44069	Rogorcovo brezno	Brezno	geomorfp	državni	423528	87187	3
51344	Rogova jama	Jama z breznom in etažami, poševna jama	geomorfp	državni	448792	76550	3
41267	Rojnikovo brezno	Brezno	geomorfp	državni	512630	127935	3
44001	Rojska jama 1	Poševno ali stopnjasto brezno	geomorfp	državni	498019	90768	3
44002	Rojska jama 2	Jama z breznom in etažami, poševna jama, Jama z občasnim tokom	geomorfp	državni	497529	90335	3
51849	Rojstnodnevno brezno	Brezno	geomorfp	državni	392053	79146	3
44871	Rokav	Jama z breznom in etažami, poševna jama	geomorfp	državni	422310	50276	3
46638	Rokavičevo brezno	Brezno	geomorfp	državni	436939	125597	3
51891	Rokijeva jama	Poševno ali stopnjasto brezno	geomorfp	državni	414037	66628	3
44667	Rokina jama	Poševno ali stopnjasto brezno	geomorfp	državni	425308	41236	3
44694	Rokovnjača	Jama z občasnim tokom	geomorfp	državni	447754	130004	3
51888	Rokrik	Spodmol, kevdrc	geomorfp	državni	453659	104621	3
46041	ROM 1 (Rombon)	Jama z breznom in etažami, poševna jama	geomorfp	državni	386728	138279	3
46042	ROM 2 (Rombon)	Poševno ali stopnjasto brezno	geomorfp	državni	387378	136089	3
50193	Romarca 7	Brezno	geomorfp	državni	446547	79750	3
52799	Romarica jama z mostom	Jama z breznom in etažami, poševna jama	geomorfp	državni	446576	79219	3
42836	Romekovo brezno	Poševno ali stopnjasto brezno	geomorfp	državni	407279	141668	3
51902	Romeo	Brezno	geomorfp	državni	415549	136462	3
51757	Romitovka	Vodoravna jama	geomorfp	državni	504563	70542	3
48305	Roparska jama	Poševno ali stopnjasto brezno	geomorfp	državni	441923	93369	3
50857	Rorkova jama	Brezno	geomorfp	državni	487211	83131	3
49795	Rosenmahek	Jama z breznom in etažami, poševna jama	geomorfp	državni	414854	66085	3
44612	Rosinčkova jama	Jama z breznom in etažami, poševna jama	geomorfp	državni	490330	109386	3
52880	Rosoglavka	Brezno	geomorfp	državni	430107	77331	3
41098	Roška špilja	Jama z breznom in etažami, poševna jama	geomorfp	državni	421285	59006	3
41654	Rotarjev brezen	Jama z breznom in etažami, poševna jama	geomorfp	državni	431263	76597	3
46694	Rotarjeva jama pri Kompoljah	Spodmol, kevdrc	geomorfp	državni	478519	75736	3
41365	Rotarski dol	Jama/brezno	geomorfp	državni	485154	80411	3
45589	Rotovnikova jama	Jama z breznom in etažami, poševna jama	geomorfp	državni	501995	137886	2
48949	Rotovška jama	Jama z breznom in etažami, poševna jama	geomorfp	državni	502918	74157	3
41417	Roupa	Poševno ali stopnjasto brezno	geomorfp	državni	400648	102122	2
41375	Rov	Vodoravna jama	geomorfp	državni	545340	113577	3
52284	Rov na Kobili	Vodoravna jama	geomorfp	državni	432456	84549	3
48974	Rov na Murnovem	Vodoravna jama	geomorfp	državni	460293	140669	3
47219	Rov nad cesto	Vodoravna jama	geomorfp	državni	424779	128838	3
42567	Rov nad planino Jezero	Spodmol, kevdrc	geomorfp	državni	409609	130458	3
46109	Rov nad potjo	Spodmol, kevdrc	geomorfp	državni	406129	130248	3
52675	Rov pod sfingo	Vodoravna jama	geomorfp	državni	502919	39356	3
47510	Rov pri Kostanjeviški jami	Vodoravna jama	geomorfp	državni	533701	77663	3
48826	Rov pri Medijskem gradu	Vodoravna jama	geomorfp	državni	494117	112222	3
52522	Rov pri Zvezdi	Jama z breznom in etažami, poševna jama	geomorfp	državni	432172	79654	3
51345	Rov pri žagi Belsko	Vodoravna jama	geomorfp	državni	435300	75087	3
54577	Rov slabe ideje	Jama z breznom in etažami, poševna jama	geomorfp	državni	472285	134449	3
54578	Rov suhih rebrc	Vodoravna jama	geomorfp	državni	529084	135090	3
54043	Rov v spodmolu	Jama z breznom in etažami, poševna jama	geomorfp	državni	495184	140448	3
41687	Rov v steni pri Črnem jezeru	Vodoravna jama	geomorfp	državni	405859	130518	3
53607	Rov z okvirjem	Vodoravna jama	geomorfp	državni	495510	140517	3
45889	Rovček v Lenarščici	Spodmol, kevdrc	geomorfp	državni	443159	87477	3
49823	Rovka	Jama z breznom in etažami, poševna jama	geomorfp	državni	381868	133559	3
44874	Rovpa 2 pri Bregu	Brezno	geomorfp	državni	400928	101367	3
44492	Rovpa Za ilovc	Spodmol, kevdrc	geomorfp	državni	397906	103250	3
48185	Rovšnikovo brezno	Poševno ali stopnjasto brezno	geomorfp	državni	499416	125873	3
51315	Rovtarska jama	Jama z breznom in etažami, poševna jama	geomorfp	državni	499467	54360	3
44070	Rovtarski brezen 2	Brezno z občasnim ledom	geomorfp	državni	413488	91797	3
51316	Rovtarski brlog	Vodoravna jama	geomorfp	državni	499785	53987	3
51317	Rovtarsko brezno	Brezno	geomorfp	državni	500932	52562	3
41560	Rovtnarjev brezen	Poševno ali stopnjasto brezno	geomorfp	državni	418678	99587	3
43138	Rožanska jama	Vodoravna jama	geomorfp	državni	429189	132938	3
54044	Roženburc	Jama z breznom in etažami, poševna jama	geomorfp	državni	472192	134459	3
54378	Rožička Čurka	Brezno	geomorfp	državni	427760	78840	3
41518	Rožička jama	Jama z breznom in etažami, poševna jama	geomorfp	državni	428548	78237	2
52800	Rožički lijak	Brezno	geomorfp	državni	426794	78976	3
54379	Rožičko malo brezno	Brezno	geomorfp	državni	427525	79669	3
48310	Rožno brezno	Brezno	geomorfp	državni	472883	84263	3
50317	Rožno brezno	Brezno	geomorfp	državni	510789	54315	3
46149	Rpača	Vodoravna jama	geomorfp	državni	481564	72011	3
51758	Rtiče	Brezno	geomorfp	državni	531704	92305	3
43937	Rtiška kašča	Spodmol, kevdrc	geomorfp	državni	514130	34715	3
41712	Ručigajev izvir	Jama stalni izvir	geomorfp	državni	464222	111523	3
50103	Rudeževa jama	Jama z breznom in etažami, poševna jama	geomorfp	državni	416716	50218	3
47949	Rudnik Almovca	Vodoravna jama	geomorfp	državni	432219	131550	3
48317	Rudnik na Vretenu	Poševno ali stopnjasto brezno	geomorfp	državni	437766	128498	3
53963	Rudnik nad Lemovco na Jelovici	Brezno	geomorfp	državni	432314	131549	3
51563	Rudnik pod Markovo potjo	Jama z breznom in etažami, poševna jama	geomorfp	državni	438149	128721	3
44340	Rudniški rov	Vodoravna jama	geomorfp	državni	416279	134913	3
51146	Rudniško brezno na Malem vrhu	Jama z breznom in etažami, poševna jama	geomorfp	državni	441152	126114	3
45591	Rudolfovo brezno na Cvingerju	Poševno ali stopnjasto brezno	geomorfp	državni	503769	68415	3
53559	Rugarska jama	Jama z breznom in etažami, poševna jama	geomorfp	državni	500929	61308	3
53560	Rugarsko brezno	Brezno	geomorfp	državni	500959	61179	3
40042	Ruglovca	Brezno	geomorfp	državni	438293	73866	3
45867	Rumelnova jama	Vodoravna jama	geomorfp	državni	503171	141129	3
41857	Runca	Vodoravna jama	geomorfp	državni	417228	68487	3
42034	Rupa	Brezno s snegom	geomorfp	državni	410779	123188	3
44609	Rupa	Jama stalni ponor	geomorfp	državni	493510	139996	3
47091	Rupa	Brezno občasni ponor	geomorfp	državni	386983	99709	3
42365	Rupa 1 na Zemljančevem travniku	Jama stalni ponor	geomorfp	državni	503879	83623	3
42366	Rupa 2 na Zemljančevem travniku	Jama občasni ponor	geomorfp	državni	503899	83662	3
51759	Rupa 2 pri bivak placu	Jama z breznom in etažami, poševna jama	geomorfp	državni	506413	45615	3
47095	Rupa na Briščih	Brezno	geomorfp	državni	386333	103368	3
42881	Rupa na Brodu	Jama s stalnim tokom	geomorfp	državni	511292	72175	3
42329	Rupa na Čadovem hribu	Jama z breznom in etažami, poševna jama	geomorfp	državni	530889	92195	3
47092	Rupa Na Japnu	Brezno	geomorfp	državni	384930	102211	3
48015	Rupa na Kureščku	Brezno	geomorfp	državni	531939	91817	3
43957	Rupa na Lomu	Jama z breznom in etažami, poševna jama	geomorfp	državni	501152	141333	3
48651	Rupa na Rovišču	Jama z breznom in etažami, poševna jama	geomorfp	državni	534616	75578	3
44552	Rupa na Smrdikovcu	Brezno	geomorfp	državni	401538	101447	3
48171	Rupa nad Kozmosom	Brezno	geomorfp	državni	526787	93798	3
43954	Rupa pod Pergovnikom	Brezno	geomorfp	državni	497272	138904	3
50842	Rupa pri bivak placu	Brezno	geomorfp	državni	506401	45613	3
52654	Rupa pri Križmanovi koči	Brezno	geomorfp	državni	495185	58651	3
53015	Rupa pri Starem Bregu	Brezno	geomorfp	državni	494567	60662	3
40978	Rupa pri Vrtači	Jama/brezno	geomorfp	državni	389278	103368	3
44231	Rupa v Rakitovcu	Brezno	geomorfp	državni	419627	37006	3
43429	Rupa v Vinci	Brezno	geomorfp	državni	504300	129366	3
50405	Rupa za Skakavcem	Brezno s snegom	geomorfp	državni	411419	123524	3
47093	Rupa Zafižnca	Brezno	geomorfp	državni	384938	102288	3
44615	Rupe	Jama občasni izvir ob stalnem toku	geomorfp	državni	512820	127612	3
50760	Rupenca	Brezno	geomorfp	državni	490658	72697	3
46136	Rupenška jama	Jama z občasnim tokom	geomorfp	državni	478029	74896	3
42789	Ruska jama	Brezno	geomorfp	državni	510667	50428	3
43459	Rusova jama	Jama z breznom in etažami, poševna jama	geomorfp	državni	440899	104317	3
46727	Rusova jama	Vodoravna jama	geomorfp	državni	478158	69816	3
47664	Rusovo brezno	Jama z breznom in etažami, poševna jama	geomorfp	državni	440238	86737	3
48297	Rušceva jama	Poševno ali stopnjasto brezno	geomorfp	državni	402558	112468	3
45092	Rušnati vrh	Brezno	geomorfp	državni	406529	123588	3
40908	Ruštov brezen	Brezno	geomorfp	državni	419973	84588	3
41222	Rutarjeva jama	Spodmol, kevdrc	geomorfp	državni	456933	67405	3
45277	Ržiško brezno	Spodmol, kevdrc	geomorfp	državni	447808	79916	3
44016	S 1 (Kanin)	Brezno	geomorfp	državni	382838	136579	3
45244	S 1 (Socerb)	Poševno ali stopnjasto brezno	geomorfp	državni	412643	50557	3
44025	S 10 (Kanin)	Brezno	geomorfp	državni	383248	136619	3

Ident.št.	Ime	Kratka oznaka	Zvrst	Pomen	Koordinata E	Koordinata N	režim vstopa
47134	S 10 (Socerb)	Vodoravna jama	geomorfp	državni	411208	50727	3
44026	S 11 (Kanin)	Brezno s snegom	geomorfp	državni	382868	136179	3
47132	S 11 (Socerb)	Vodoravna jama	geomorfp	državni	412097	49017	3
44027	S 12 (Kanin)	Brezno	geomorfp	državni	382958	136199	3
47789	S 12 (Socerb)	Poševno ali stopnjasto brezno	geomorfp	državni	413031	50606	3
44028	S 13 (Kanin)	Jama z breznom in etažami, poševna jama, Brezno s snegom	geomorfp	državni	382918	136219	3
47814	S 13 (Socerb)	Spodmol, kevdrc	geomorfp	državni	411588	51547	3
44029	S 14 (Kanin)	Brezno s snegom	geomorfp	državni	383478	136429	3
47815	S 14 (Socerb)	Brezno	geomorfp	državni	411578	51557	3
44030	S 15 (Kanin)	Brezno s snegom	geomorfp	državni	383478	136459	3
47813	S 15 (Socerb)	Jama z breznom in etažami, poševna jama	geomorfp	državni	411620	51570	3
44031	S 16 (Kanin)	Brezno s snegom	geomorfp	državni	383478	136409	3
48222	S 16 (Socerb)	Jama z breznom in etažami, poševna jama	geomorfp	državni	411598	51577	3
48223	S 17 (Socerb)	Jama z breznom in etažami, poševna jama	geomorfp	državni	412418	49637	3
44032	S 18 (Kanin)	Brezno s snegom	geomorfp	državni	382798	136549	3
48340	S 18 (Socerb)	Vodoravna jama	geomorfp	državni	412078	51577	3
44033	S 19 (Kanin)	Poševno ali stopnjasto brezno	geomorfp	državni	383640	135844	3
48360	S 19 (Socerb)	Jama z breznom in etažami, poševna jama	geomorfp	državni	411748	52697	1
44017	S 2 (Kanin)	Poševno ali stopnjasto brezno	geomorfp	državni	383048	136550	3
45246	S 2 (Socerb)	Brezno	geomorfp	državni	412594	50806	3
44034	S 20 (Kanin)	Brezno	geomorfp	državni	383878	135959	3
48908	S 20 (Socerb)	Vodoravna jama	geomorfp	državni	411698	50447	3
44035	S 21 (Kanin)	Brezno	geomorfp	državni	382928	136209	3
48909	S 21 (Socerb)	Brezno	geomorfp	državni	413488	50615	3
44036	S 22 (Kanin)	Poševno ali stopnjasto brezno	geomorfp	državni	382938	136229	3
44037	S 23 (Kanin)	Jama s stalnim ledom	geomorfp	državni	382948	136239	3
49923	S 23 (Socerb)	Brezno	geomorfp	državni	411818	51447	3
44722	S 24 (Kanin)	Jama s snegom	geomorfp	državni	383147	136304	3
44723	S 25 (Kanin)	Brezno s snegom	geomorfp	državni	383302	136427	3
44724	S 26 (Kanin)	Brezno s stalnim ledom	geomorfp	državni	383188	136244	3
44725	S 27 (Kanin)	Jama z breznom in etažami, poševna jama	geomorfp	državni	383178	136039	3
44726	S 28 (Kanin)	Brezno s snegom	geomorfp	državni	383333	136428	3
44727	S 29 (Kanin)	Brezno s snegom	geomorfp	državni	383148	136410	3
44018	S 3 (Kanin)	Poševno ali stopnjasto brezno, Brezno s snegom	geomorfp	državni	382968	136379	3
45247	S 3 (Socerb)	Brezno	geomorfp	državni	413228	51246	3
44728	S 30 (Kanin)	Brezno s snegom	geomorfp	državni	383348	136104	3
47409	S 30a (Kanin)	Brezno s snegom	geomorfp	državni	383328	136089	3
44729	S 31 (Kanin)	Brezno s snegom	geomorfp	državni	383362	136104	3
44730	S 32 (Kanin)	Poševno ali stopnjasto brezno	geomorfp	državni	382898	136309	3
44731	S 33 (Kanin)	Poševno ali stopnjasto brezno	geomorfp	državni	383090	136299	3
44732	S 34 (Kanin)	Poševno ali stopnjasto brezno	geomorfp	državni	383353	136662	3
44733	S 35 (Kanin)	Brezno	geomorfp	državni	383161	136679	3
44734	S 37 (Kanin)	Poševno ali stopnjasto brezno	geomorfp	državni	383328	136039	3
44735	S 38 (Kanin)	Brezno	geomorfp	državni	383579	136348	3
44736	S 39 (Kanin)	Jama z breznom in etažami, poševna jama	geomorfp	državni	383445	136431	3
44019	S 4 (Kanin)	Brezno s snegom	geomorfp	državni	382988	136339	3
45772	S 4 (Socerb)	Jama z breznom in etažami, poševna jama	geomorfp	državni	413557	51268	3
44737	S 40 (Kanin)	Poševno ali stopnjasto brezno	geomorfp	državni	383547	136487	3
44738	S 41 (Kanin)	Poševno ali stopnjasto brezno	geomorfp	državni	384076	136054	3
44739	S 42 (Kanin)	Brezno s snegom	geomorfp	državni	384053	136044	3
44740	S 43 (Kanin)	Poševno ali stopnjasto brezno	geomorfp	državni	383283	136143	3
44741	S 44 (Kanin)	Poševno ali stopnjasto brezno	geomorfp	državni	383450	135996	3
44742	S 45 (Kanin)	Poševno ali stopnjasto brezno	geomorfp	državni	382908	136239	3
44743	S 47 (Kanin)	Jama s stalnim ledom	geomorfp	državni	383417	136004	3
44744	S 48 (Kanin)	Brezno s snegom	geomorfp	državni	383400	135985	3
44745	S 49 (Kanin)	Brezno s snegom	geomorfp	državni	383591	136240	3
46921	S 5	Vodoravna jama	geomorfp	državni	411578	50532	3
44020	S 5 (Kanin)	Brezno	geomorfp	državni	382998	136359	3
44746	S 50 (Kanin)	Brezno s stalnim ledom	geomorfp	državni	383089	135999	3
44747	S 51 (Kanin)	Brezno s stalnim ledom	geomorfp	državni	383505	135924	3
47547	S 52	Brezno	geomorfp	državni	383495	135994	3
47548	S 54	Brezno	geomorfp	državni	383622	135849	3
47549	S 56	Brezno	geomorfp	državni	383570	136231	3
47550	S 57	Brezno	geomorfp	državni	383558	136249	3
47551	S 58	Brezno s snegom	geomorfp	državni	383703	136284	3
47552	S 59	Brezno s snegom	geomorfp	državni	383708	136259	3
46920	S 6	Vodoravna jama	geomorfp	državni	411818	50377	3
44021	S 6 (Kanin)	Brezno	geomorfp	državni	382948	136369	3
47553	S 60	Brezno s snegom	geomorfp	državni	383718	136209	3
47554	S 61	Brezno s snegom	geomorfp	državni	383738	136186	3
47555	S 62	Brezno	geomorfp	državni	383788	136162	3
47855	S 63 (Kanin)	Brezno s stalnim ledom	geomorfp	državni	383098	136151	3
47723	S 64	Brezno s stalnim ledom	geomorfp	državni	383186	136089	3
47724	S 65	Brezno s snegom	geomorfp	državni	383378	135987	3
44022	S 7 (Kanin)	Brezno	geomorfp	državni	383038	136339	3
44023	S 8 (Kanin)	Brezno s snegom	geomorfp	državni	383048	136319	3
44024	S 9 (Kanin)	Brezno	geomorfp	državni	383058	136309	3
47133	S 9 (Socerb)	Jama z breznom in etažami, poševna jama	geomorfp	državni	413290	49300	3
48889	S1 (Rombon)	Poševno ali stopnjasto brezno, Brezno s snegom	geomorfp	državni	385975	136711	3
46961	S7	Jama z breznom in etažami, poševna jama	geomorfp	državni	412617	48736	3
46960	S8	Jama z breznom in etažami, poševna jama	geomorfp	državni	412632	48564	3
46245	Sablino brezno pod Golkom	Poševno ali stopnjasto brezno	geomorfp	državni	397668	103938	3
51859	Sakola	Vodoravna jama	geomorfp	državni	495426	140695	3
44138	Saksidovo brezno	Poševno ali stopnjasto brezno	geomorfp	državni	400278	78072	3
50021	Salamorezница	Brezno	geomorfp	državni	385834	137099	3
47934	Samčeva jama	Jama z breznom in etažami, poševna jama	geomorfp	državni	508841	142386	3
50195	Samija	Brezno	geomorfp	državni	439505	98014	3
43851	Samotar	Jama z breznom in etažami, poševna jama	geomorfp	državni	487123	55688	3
46375	Samotni stalaktit	Vodoravna jama	geomorfp	državni	501775	135213	3
43920	Samotno brezno	Brezno	geomorfp	državni	488653	54986	3
44696	Samotno brezno	Brezno	geomorfp	državni	490229	69735	3
45119	Samovo brezno	Jama z breznom in etažami, poševna jama	geomorfp	državni	485972	67947	3
51836	Samovo brezno ob Kunaverjevi poti	Brezno	geomorfp	državni	446200	73256	3
47522	Sanaborski brezen	Brezno	geomorfp	državni	424993	79042	3
53910	Sanaborski brezen 2	Brezno	geomorfp	državni	425019	79205	3
44864	Sandijeva jama	Poševno ali stopnjasto brezno	geomorfp	državni	474130	127237	3
47747	Sangraška jama	Jama stalni izvir	geomorfp	državni	460830	125917	3
42578	Sapnica	Jama z breznom in etažami, poševna jama	geomorfp	državni	466258	114055	3
42369	Saševa jama na Vršičih	Jama z breznom in etažami, poševna jama	geomorfp	državni	471970	134537	3
53838	Saturnusova jama	Brezno	geomorfp	državni	401218	95639	3
49908	Savčje brezno	Brezno	geomorfp	državni	483488	76428	3
47302	Scestna jama	Brezno	geomorfp	državni	454729	86646	3
42293	Schaffeichloch	Poševno ali stopnjasto brezno	geomorfp	državni	505004	50134	3
46522	Seba 1	Jama z breznom in etažami, poševna jama	geomorfp	državni	479512	45890	3
46523	Seba 2	Vodoravna jama	geomorfp	državni	479494	45867	3
44330	Sebenjkova jama	Jama z breznom in etažami, poševna jama	geomorfp	državni	490716	71494	3
53561	Sebetih 1	Jama z breznom in etažami, poševna jama	geomorfp	državni	513674	32109	3
53563	Sebetih 3	Brezno	geomorfp	državni	513396	32217	3
46217	Seč 1	Brezno	geomorfp	državni	508368	60920	3
46218	Seč 2	Brezno	geomorfp	državni	507634	61799	3
46219	Seč 3	Jama z breznom in etažami, poševna jama	geomorfp	državni	507341	61837	3
46333	Seč 4	Brezno	geomorfp	državni	507553	61707	3
46334	Seč 5	Brezno	geomorfp	državni	507335	61841	3
54273	Seč 6	Brezno	geomorfp	državni	509390	61175	3
52000	Sedemstota jama	Jama z breznom in etažami, poševna jama	geomorfp	državni	494798	56474	2
44554	Sedevčiča jama	Jama z breznom in etažami, poševna jama	geomorfp	državni	400448	101397	3
44989	Sedlo	Jama z breznom in etažami, poševna jama	geomorfp	državni	425317	47563	3
49438	Sekačeva jama za Kunčem	Poševno ali stopnjasto brezno	geomorfp	državni	496568	64761	3
53073	Sekaški brlog	Vodoravna jama	geomorfp	državni	494057	147386	3
53016	Sekirica	Jama z breznom in etažami, poševna jama	geomorfp	državni	490681	49974	3
51346	Selektivna jama	Jama z breznom in etažami, poševna jama	geomorfp	državni	441701	83448	3
45334	Seleva jama	Poševno ali stopnjasto brezno	geomorfp	državni	479837	78477	3
46138	Seleva Pojenka	Poševno ali stopnjasto brezno	geomorfp	državni	479982	78201	3
46516	Seljanova jama	Brezno	geomorfp	državni	480528	68994	3
50410	Selovec	Brezno	geomorfp	državni	408198	89053	3
40440	Selska jama	Poševno ali stopnjasto brezno	geomorfp	državni	501781	74702	3
44691	Senena jama	Spodmol, kevdrc	geomorfp	državni	470598	61386	3
53518	Serpentinka 1	Brezno	geomorfp	državni	498435	66451	3
53519	Serpentinka 2	Brezno	geomorfp	državni	498481	66416	3

Ident.št.	Ime	Kratka oznaka	Zvrst	Pomen	Koordinata E	Koordinata N	režim vstopa
53520	Serpentinka 3	Brezno	geomorfp	državni	498120	66487	3
43376	Sestre treh bratov	Vodoravna jama	geomorfp	državni	488028	54189	3
46884	Sestrino brezno	Brezno	geomorfp	državni	395741	78685	3
40449	Severjeva jama	Brezno	geomorfp	državni	492029	72885	3
40773	Severjevo brezno	Brezno	geomorfp	državni	475829	109186	3
41669	Severni požiralnik na Ribcah	Jama občasni ponor	geomorfp	državni	444237	78688	3
40174	Severno brezno v Cestah	Brezno stalni ponor	geomorfp	državni	438321	90782	3
41415	Sevkna jama	Brezno	geomorfp	državni	393943	77651	3
42447	Sevnatnica	Vodoravna jama	geomorfp	državni	481905	142278	3
45868	Sevšekova jama 1	Vodoravna jama, Jama stalni izvir	geomorfp	državni	509423	131064	3
45869	Sevšekova jama 2	Vodoravna jama	geomorfp	državni	509421	131034	3
44518	Seznca 1	Poševno ali stopnjasto brezno	geomorfp	državni	424148	46986	3
44519	Seznca 2	Brezno	geomorfp	državni	424218	47016	3
43601	Sežansko brezno	Brezno	geomorfp	državni	410793	63567	3
42358	Shornica	Brezno občasni izvir	geomorfp	državni	509218	68986	3
45920	Shramba Rakovške čete	Spodmol, kevdrc	geomorfp	državni	463643	62381	3
49580	Sibirka 1	Jama z breznom in etažami, poševna jama	geomorfp	državni	475963	54620	3
49581	Sibirka 2	Brezno	geomorfp	državni	474983	56371	3
48727	Sifona	Jama občasni izvir	geomorfp	državni	423506	139801	3
44832	Silvotova jama	Vodoravna jama	geomorfp	državni	510463	118914	3
40931	Simčevo brezno in Simčev spodmol	Jama z breznom in etažami, poševna jama	geomorfp	državni	432480	64077	3
52684	Simonova votlinica	Spodmol, kevdrc	geomorfp	državni	498002	140833	3
43600	Sinkova jama	Vodoravna jama	geomorfp	državni	487005	56556	3
52655	Sinkovo brezno	Brezno	geomorfp	državni	487021	56571	3
51654	Siol	Vodoravna jama	geomorfp	državni	384915	133911	3
52801	Sirarna	Brezno	geomorfp	državni	452563	89977	3
45105	Sirkova jama	Jama z breznom in etažami, poševna jama	geomorfp	državni	414238	61877	3
44015	Sirkovo brezno	Poševno ali stopnjasto brezno	geomorfp	državni	491990	108621	3
40451	Sirna jama	Brezno	geomorfp	državni	494412	72890	3
53074	Sirova luknja	Vodoravna jama	geomorfp	državni	503254	141194	3
52881	Sisijino veliko brezno	Poševno ali stopnjasto brezno	geomorfp	državni	432681	37697	3
43996	Sivcova luknja	Jama z breznom in etažami, poševna jama	geomorfp	državni	479910	141917	3
50907	Sizifova skala	Brezno s snegom	geomorfp	državni	415468	136514	3
47253	Sj 1 (Sajevče)	Jama z breznom in etažami, poševna jama	geomorfp	državni	431878	67836	3
47254	Sj 3 (Sajevče)	Brezno	geomorfp	državni	431968	67996	3
46964	Sk 1	Poševno ali stopnjasto brezno	geomorfp	državni	422508	46586	3
47431	Sk 10 (Skadanščina)	Poševno ali stopnjasto brezno	geomorfp	državni	423088	47336	3
47429	Sk 11 (Skadanščina)	Brezno	geomorfp	državni	422718	46566	3
47428	Sk 12 (Skadanščina)	Brezno	geomorfp	državni	423718	44666	3
47427	Sk 13 (Skadanščina)	Spodmol, kevdrc	geomorfp	državni	423628	44556	3
48077	Sk 14 (Skadanščina)	Brezno	geomorfp	državni	422138	44316	3
48341	Sk 141 (Skadanščina)	Spodmol, kevdrc	geomorfp	državni	423768	45436	3
48078	Sk 15 (Skadanščina)	Brezno	geomorfp	državni	421998	44336	3
48079	Sk 16 (Skadanščina)	Brezno	geomorfp	državni	421748	43696	3
48080	Sk 17 (Skadanščina)	Brezno	geomorfp	državni	421878	43566	3
48081	Sk 18 (Skadanščina)	Brezno	geomorfp	državni	422088	43706	3
48082	Sk 19 (Skadanščina)	Brezno	geomorfp	državni	422448	43376	3
46965	Sk 2	Brezno	geomorfp	državni	422808	46746	3
48068	Sk 20 (Skadanščina)	Poševno ali stopnjasto brezno	geomorfp	državni	423368	44506	3
48069	Sk 21 (Skadanščina)	Brezno	geomorfp	državni	423438	44486	3
48357	Sk 22 (Skadanščina)	Jama z breznom in etažami, poševna jama	geomorfp	državni	423438	44116	3
49233	Sk 23 (Skadanščina)	Brezno	geomorfp	državni	423368	44106	3
50813	Sk 24 (Skadanščina)	Jama z breznom in etažami, poševna jama	geomorfp	državni	423253	46521	3
50814	Sk 25 (Skadanščina)	Brezno	geomorfp	državni	423148	46166	3
50815	Sk 26 (Skadanščina)	Brezno	geomorfp	državni	423103	46201	3
50816	Sk 27 (Skadanščina)	Brezno	geomorfp	državni	422688	46196	3
50817	Sk 28 (Skadanščina)	Brezno	geomorfp	državni	423238	44456	3
50818	Sk 29 (Skadanščina)	Brezno	geomorfp	državni	423313	44126	3
47201	Sk 3 (Skadanščina)	Brezno	geomorfp	državni	423308	43956	3
50819	Sk 30 (Skadanščina)	Brezno	geomorfp	državni	422968	43816	3
50820	Sk 31 (Skadanščina)	Brezno	geomorfp	državni	422553	46771	3
47198	Sk 4 (Skadanščina)	Brezno	geomorfp	državni	422308	43816	3
48076	Sk 5 (Skadanščina)	Brezno	geomorfp	državni	421768	44236	3
47203	Sk 6 (Skadanščina)	Brezno	geomorfp	državni	421318	46066	3
47202	Sk 7 (Skadanščina)	Brezno	geomorfp	državni	421258	46056	3
47430	Sk 8 (Skadanščina)	Brezno	geomorfp	državni	422828	47186	3
46590	SK-1	Spodmol, kevdrc	geomorfp	državni	495492	140512	3
46591	SK-2	Vodoravna jama	geomorfp	državni	495493	140515	3
46592	SK-3	Vodoravna jama	geomorfp	državni	495487	140521	3
46593	SK-4	Vodoravna jama	geomorfp	državni	495497	140499	3
46594	SK-5	Vodoravna jama	geomorfp	državni	495504	140508	3
51040	Skadulca pri Starem trgu	Jama z breznom in etažami, poševna jama	geomorfp	državni	461564	63614	3
44207	Skala	Brezno	geomorfp	državni	490562	51618	3
43327	Skalar	Brezno	geomorfp	državni	490936	61296	3
46000	Skalarjevo brezno	Jamski sistem, Jama s stalnim tokom	geomorfp	državni	381984	136374	3
52001	Skalarka	Jama z breznom in etažami, poševna jama	geomorfp	državni	500409	62729	3
52207	Skalarka pod Grintovcem	Jama z breznom in etažami, poševna jama	geomorfp	državni	492302	60465	3
48581	Skalčna jama	Jama z breznom in etažami, poševna jama	geomorfp	državni	445717	82972	3
52894	Skalčno brezno	Jama z breznom in etažami, poševna jama	geomorfp	državni	446311	83771	3
43084	Skalnica	Poševno ali stopnjasto brezno	geomorfp	državni	479198	67336	3
49269	Skalnica	Brezno	geomorfp	državni	483393	80579	3
48960	Skalnica pod Dednim vrhom	Spodmol, kevdrc	geomorfp	državni	497433	70984	3
52523	Skalnice 1	Brezno	geomorfp	državni	460014	54794	3
52524	Skalnice 2	Brezno	geomorfp	državni	460162	54926	3
43916	Skalnjak	Vodoravna jama	geomorfp	državni	487853	54411	3
52459	Skalno brezno na Rasnu	Brezno	geomorfp	državni	511300	64288	3
42723	Skalonova jama	Jama z breznom in etažami, poševna jama	geomorfp	državni	424889	46553	3
54380	Skalopadna	Brezno	geomorfp	državni	401046	105600	3
50704	Skavtska jama	Jama z breznom in etažami, poševna jama	geomorfp	državni	500239	59645	3
50705	Skavtsko brezno	Brezno	geomorfp	državni	500153	59553	3
50003	Skaza jama	Jama z breznom in etažami, poševna jama	geomorfp	državni	452120	65302	3
48335	Skeden	Vodoravna jama	geomorfp	državni	442708	47166	3
48336	Skeden 2	Jama z breznom in etažami, poševna jama	geomorfp	državni	442768	47106	3
49868	Skedenc	Spodmol, kevdrc	geomorfp	državni	461318	84390	3
40241	Skedenca	Vodoravna jama	geomorfp	državni	469562	66278	3
40053	Skedenca nad Rajnturnom	Vodoravna jama	geomorfp	državni	471882	80546	2
40927	Skedenj	Jama z breznom in etažami, poševna jama	geomorfp	državni	435478	65586	3
44328	Skedenj	Vodoravna jama	geomorfp	državni	487151	73027	3
44377	Skedenj	Jama z breznom in etažami, poševna jama	geomorfp	državni	416333	47694	3
45675	Skedenj	Vodoravna jama	geomorfp	državni	502420	66710	3
42102	Skedenj pri Žalni	Vodoravna jama	geomorfp	državni	477989	88274	3
42762	Skedenjc na Pleškem hribu	Brezno	geomorfp	državni	490785	70328	3
42759	Skedenjc pri Ratju	Vodoravna jama	geomorfp	državni	489110	71679	3
40224	Skednena jama	Vodoravna jama	geomorfp	državni	441127	81911	2
40648	Skednenca	Jama z breznom in etažami, poševna jama	geomorfp	državni	457393	92354	3
40580	Skednenca pod Sovico	Spodmol, kevdrc	geomorfp	državni	456794	70227	3
40526	Skednenca pri Planinci	Spodmol, kevdrc	geomorfp	državni	458179	90186	3
42191	Skednevnica	Vodoravna jama	geomorfp	državni	471949	79471	3
45254	Skednjič	Vodoravna jama	geomorfp	državni	416244	47716	3
48672	Skladnica	Vodoravna jama	geomorfp	državni	511106	86465	3
52576	Skladovnica	Jama z breznom in etažami, poševna jama	geomorfp	državni	482431	81988	3
45580	Skledarjev spodmol	Spodmol, kevdrc	geomorfp	državni	429399	132248	3
40787	Skobčeva jama	Jama z breznom in etažami, poševna jama	geomorfp	državni	485719	90726	3
43956	Skobirjeva votlica	Vodoravna jama	geomorfp	državni	498081	146946	3
48093	Skodelica 1	Brezno	geomorfp	državni	403914	131772	3
48102	Skodelica 10	Brezno s snegom	geomorfp	državni	403925	131721	3
48103	Skodelica 12	Brezno	geomorfp	državni	403924	131710	3
48104	Skodelica 13	Brezno	geomorfp	državni	403943	131692	3
48105	Skodelica 14	Brezno s snegom	geomorfp	državni	403998	131724	3
48106	Skodelica 15	Brezno	geomorfp	državni	403867	131836	3
48107	Skodelica 16	Poševno ali stopnjasto brezno	geomorfp	državni	403854	131743	3
48108	Skodelica 17	Brezno s snegom	geomorfp	državni	403919	131874	3
48109	Skodelica 18	Brezno	geomorfp	državni	403939	131852	3
48094	Skodelica 2	Brezno s snegom	geomorfp	državni	403902	131767	3
48095	Skodelica 3	Brezno s snegom	geomorfp	državni	403894	131767	3
48096	Skodelica 4	Brezno s snegom	geomorfp	državni	403868	131747	3
48097	Skodelica 5	Brezno	geomorfp	državni	403922	131757	3
48098	Skodelica 6	Brezno s snegom, Poševno ali stopnjasto brezno	geomorfp	državni	403887	131723	3
48099	Skodelica 7	Vodnjakasto brezno s snegom	geomorfp	državni	403910	131729	3

Ident.št.	Ime	Kratka oznaka	Zvrst	Pomen	Koordinata E	Koordinata N	režim vstopa
48100	Skodelica 8	Brezno s snegom	geomorfp	državni	403900	131718	3
48101	Skodelica 9	Brezno	geomorfp	državni	403884	131703	3
48717	Skok 1	Brezno	geomorfp	državni	438014	126817	3
48718	Skok 2	Vodoravna jama	geomorfp	državni	437929	126802	3
48719	Skok 3	Brezno	geomorfp	državni	437879	126567	3
48720	Skok 4	Brezno	geomorfp	državni	437729	126717	3
45545	Skončarjeva jama	Jama z breznom in etažami, poševna jama	geomorfp	državni	483987	66378	3
51216	Skopano brezno Pri dveh prepadih	Brezno	geomorfp	državni	487281	40438	3
41265	Skoreča jama	Poševno ali stopnjasto brezno	geomorfp	državni	522683	41518	3
48413	Skozenca	Vodoravna jama	geomorfp	državni	472980	133947	3
49252	Skozenjc G35/D22	Brezno	geomorfp	državni	432285	41249	3
54045	Skozenjc pod borovci	Jama z breznom in etažami, poševna jama	geomorfp	državni	472174	134486	3
53882	Skozenjc pod noricami	Vodoravna jama	geomorfp	državni	493410	124737	3
53608	Skozenjc pod Ojstrico	Jama z breznom in etažami, poševna jama	geomorfp	državni	472031	135252	3
53663	Skozenjc pod Vrati	Brezno s snegom	geomorfp	državni	407180	134142	3
54274	Skozenjc pri Kardeljevem bunkerju	Brezno	geomorfp	državni	503680	61216	3
54124	Skozenjc pri Podsmrečnici	Jama z breznom in etažami, poševna jama	geomorfp	državni	391884	129368	3
51504	Skozne pri Glavičini	Jama z breznom in etažami, poševna jama	geomorfp	državni	435132	39479	3
52525	Skoznja jama pod Hrušico	Vodoravna jama	geomorfp	državni	431499	80654	3
53839	Skoznja jama pri Korentanu	Vodoravna jama	geomorfp	državni	432740	68771	3
52286	Skoznja jama v studenski Loki	Vodoravna jama	geomorfp	državni	437859	75326	3
46244	Skozno jama	Spodmol, kevdrc	geomorfp	državni	401607	91776	3
47931	Skregana jama	Vodoravna jama	geomorfp	državni	513216	141784	3
42143	Skrinjica	Brezno	geomorfp	državni	479469	79778	3
42728	Skrita jama	Poševno ali stopnjasto brezno	geomorfp	državni	423293	46301	3
43438	Skrita jama	Vodoravna jama	geomorfp	državni	499211	148086	3
48029	Skrita jama	Jama z breznom in etažami, poševna jama	geomorfp	državni	553248	98697	3
52328	Skrita jama	Jama z breznom in etažami, poševna jama	geomorfp	državni	393775	81440	3
51182	Skrita jama nad Mavrlenom	Jama z breznom in etažami, poševna jama	geomorfp	državni	509777	48225	3
53635	Skrita zijalka	Vodoravna jama	geomorfp	državni	473358	129895	3
43106	Skrito brezno	Brezno	geomorfp	državni	442527	81127	3
52586	Skrito brezno	Brezno	geomorfp	državni	431570	38023	3
54524	Skrito brezno	Brezno	geomorfp	državni	501241	60650	3
49468	Skrivališče v Jazbini	Jama z breznom in etažami, poševna jama	geomorfp	državni	443899	73772	3
49326	Skrivališče v Unških talih	Spodmol, kevdrc	geomorfp	državni	443203	73469	3
47384	Skrivaška jama	Poševno ali stopnjasto brezno	geomorfp	državni	499380	107866	3
42717	Skrivnica pri Polžanah	Brezno	geomorfp	državni	421923	48186	3
51868	Skrivnostna katedrala	Brezno	geomorfp	državni	431707	38925	3
40458	Skubrova jama	Brezno	geomorfp	državni	490262	70596	3
52802	Skukovo brezno	Brezno	geomorfp	državni	448045	78487	3
54017	Skutnik	Vodoravna jama	geomorfp	državni	385738	137755	3
51227	Skuzenc	Brezno	geomorfp	državni	406198	69344	3
53840	Skvarčeva jama	Jama z breznom in etažami, poševna jama	geomorfp	državni	429400	84241	3
47827	Sl 1 (Slavnik)	Brezno	geomorfp	državni	420258	45146	3
47207	Sl 1 (Slope)	Poševno ali stopnjasto brezno	geomorfp	državni	421348	51766	3
47828	Sl 2 (Slavnik)	Jama z breznom in etažami, poševna jama	geomorfp	državni	420108	45886	3
48225	Sl 4 (Slavnik)	Jama z breznom in etažami, poševna jama	geomorfp	državni	420248	47306	3
49925	Sl 7 (Slavnik)	Brezno	geomorfp	državni	420278	47256	3
44901	Slaba gajba	Poševno ali stopnjasto brezno	geomorfp	državni	425778	77317	3
40117	Slabetova jama	Jama stalni izvir	geomorfp	državni	439897	95349	3
45301	Slačka baba	Jama občasni izvir	geomorfp	državni	413781	42800	3
42462	Slapenski ledenik	Brezno s stalnim ledom	geomorfp	državni	426591	75970	3
42467	Slapensko brezno pri Malem Trškem ledeniku	Brezno	geomorfp	državni	426344	76453	3
51318	Slapnica v tihi dolini	Poševno ali stopnjasto brezno	geomorfp	državni	508300	49883	3
54557	Slapnik	Poševno ali stopnjasto brezno	geomorfp	državni	456624	50308	3
49701	Slapšakova jama	Poševno ali stopnjasto brezno	geomorfp	državni	501210	83662	3
46321	Slavčev bunker	Brezno	geomorfp	državni	479798	56486	3
50640	Slavkin spodmol	Spodmol, kevdrc	geomorfp	državni	458127	92592	3
46674	Slejkov brezenc	Brezno	geomorfp	državni	428418	76027	3
46464	Slejkovo brezno	Poševno ali stopnjasto brezno	geomorfp	državni	429875	76738	3
41923	Slepa jama	Brezno	geomorfp	državni	407918	73242	3
51088	Slepa pod Škofovo kapo	Jama s snegom	geomorfp	državni	463394	136414	3
46387	Slepa ulica	Vodoravna jama	geomorfp	državni	494610	139686	3
49350	Slepič	Vodoravna jama	geomorfp	državni	414750	65220	3
48156	Slepo črevo	Brezno	geomorfp	državni	414128	69727	3
45306	Slivarska grda jama	Jama z breznom in etažami, poševna jama	geomorfp	državni	424480	48365	3
44412	Slivarska pečina	Jama z breznom in etažami, poševna jama	geomorfp	državni	425248	47906	3
41160	Slivarske ponikve	Jama občasni ponor ob stalnem toku, Jamski sistem	geomorfp	državni	425192	48505	3
43162	Slobodanova jama	Poševno ali stopnjasto brezno	geomorfp	državni	509770	40763	3
54046	Slomščica	Vodoravna jama	geomorfp	državni	518278	118542	3
50782	Slonji rilec	Poševno ali stopnjasto brezno	geomorfp	državni	504867	46320	3
42062	Slugov brezen	Jamski sistem	geomorfp	državni	444829	115717	3
48392	Slugova 2	Jama z breznom in etažami, poševna jama	geomorfp	državni	503996	77895	3
41055	Slugova jama	Vodoravna jama	geomorfp	državni	503997	77936	2
47812	Sm 1	Poševno ali stopnjasto brezno	geomorfp	državni	412978	61817	3
48067	Sm 2 (Smodnišnica)	Jama z breznom in etažami, poševna jama	geomorfp	državni	412528	61747	3
48227	SM 3 (Smodnišnica)	Poševno ali stopnjasto brezno	geomorfp	državni	412838	62357	3
46994	Smetišče	Jama z breznom in etažami, poševna jama	geomorfp	državni	485511	48072	3
50044	Smetišče pri Dolu	Jama z breznom in etažami, poševna jama	geomorfp	državni	429303	88798	3
46944	Smetišče pri Vojščici	Brezno	geomorfp	državni	396107	77747	3
46749	Smetišče RSNZ	Brezno	geomorfp	državni	483441	58192	3
43538	Smetišnica	Poševno ali stopnjasto brezno	geomorfp	državni	510900	127977	3
46932	Smetišnici	Brezno	geomorfp	državni	422748	77187	3
43853	Smetljiva jama	Jama z breznom in etažami, poševna jama	geomorfp	državni	486898	56550	3
48538	Smila v Malih gržah	Brezno	geomorfp	državni	418438	58916	3
54151	Smodi	Brezno	geomorfp	državni	412996	61738	3
45384	Smodinkna pečina	Poševno ali stopnjasto brezno	geomorfp	državni	398622	72822	3
44481	Smodinova jama	Jama z breznom in etažami, poševna jama	geomorfp	državni	417028	101987	3
44482	Smodinovo brezno	Brezno	geomorfp	državni	417128	101787	3
44351	Smoletova jama	Brezno	geomorfp	državni	451929	87786	3
46434	Smoletovo brezno	Brezno	geomorfp	državni	458824	92096	3
43487	Smolška jama 1	Brezno	geomorfp	državni	502321	147396	3
43749	Smrdeča jama	Jama z breznom in etažami, poševna jama	geomorfp	državni	414568	44344	3
49620	Smrdeča štirna	Brezno	geomorfp	državni	518385	69878	3
44550	Smrdikovec	Brezno	geomorfp	državni	401248	101127	3
52346	Smrdljivček	Brezno	geomorfp	državni	429602	42646	3
48573	Smrdljivka	Brezno	geomorfp	državni	511845	65377	3
48940	Smrdljivo brezno	Brezno	geomorfp	državni	496773	67515	3
49431	Smrečnik 1	Brezno	geomorfp	državni	504511	58660	3
49432	Smrečnik 2	Jama z breznom in etažami, poševna jama	geomorfp	državni	504675	58654	3
49433	Smrečnik 3	Brezno	geomorfp	državni	504787	58590	3
49434	Smrečnik 4	Brezno	geomorfp	državni	504453	58478	3
49435	Smrečnik 5	Brezno	geomorfp	državni	504375	58328	3
49744	Smrečnik 6	Brezno	geomorfp	državni	504909	58320	3
54275	Smrečnik 7	Jama z breznom in etažami, poševna jama	geomorfp	državni	504150	58824	3
54276	Smrečnik 8	Brezno	geomorfp	državni	504352	58737	3
54133	Smrekarjev studenec	Jama občasni izvir ob občasnem toku	geomorfp	državni	462047	112645	3
41585	Smrekarjeva škajnerca	Poševno ali stopnjasto brezno	geomorfp	državni	462219	112647	3
53841	Smrekarjevo brezno 1	Brezno	geomorfp	državni	426750	89691	3
53842	Smrekarjevo brezno 2	Brezno	geomorfp	državni	426595	89758	3
49144	Smrekov krog	Brezno	geomorfp	državni	502172	73135	3
53964	Smrekova luknja	Brezno	geomorfp	državni	434456	130079	3
47681	Smučarska jama	Brezno s stalnim ledom	geomorfp	državni	453838	48956	3
54381	Smuka jama	Brezno	geomorfp	državni	495154	69665	3
52526	Sneguljka	Brezno	geomorfp	državni	459735	47765	3
49162	Snelerjev magazin	Brezno	geomorfp	državni	505523	51485	3
50902	Sneža	Brezno	geomorfp	državni	416619	135925	3
44645	Sneženo brezno	Jama s snegom	geomorfp	državni	455180	139887	3
47492	Snežica	Brezno s snegom	geomorfp	državni	479930	139997	3
47493	Snežica	Brezno	geomorfp	državni	479930	139937	3
47494	Snežica	Brezno	geomorfp	državni	480070	139827	3
52911	Snežka	Brezno	geomorfp	državni	393004	128320	3
54558	Snežna drča pri Rupi	Poševno ali stopnjasto brezno	geomorfp	državni	387502	136474	3
40590	Snežna jama	Jama z breznom in etažami, poševna jama	geomorfp	državni	428954	123338	3
42012	Snežna jama	Jama s snegom	geomorfp	državni	386702	121347	3
45581	Snežna jama	Brezno s snegom	geomorfp	državni	433020	127575	3
47952	Snežna jama (Snežnik)	Poševno ali stopnjasto brezno, Brezno s stalnim ledom	geomorfp	državni	460022	50376	3
41758	Snežna jama 1 v Bretetovi dolini	Poševno ali stopnjasto brezno	geomorfp	državni	433139	91652	3
41759	Snežna jama 2 v Bretetovi dolini	Poševno ali stopnjasto brezno	geomorfp	državni	433149	91617	3

Ident.št.	Ime	Kratka oznaka	Zvrst	Pomen	Koordinata E	Koordinata N	režim vstopa
42253	Snežna jama na Hribaricah	Jama s snegom	geomorfp	državni	408709	135628	3
51646	Snežna jama na Menini	Jama s stalnim ledom	geomorfp	državni	485219	124182	3
40976	Snežna jama na Obranci	Jama s stalnim ledom	geomorfp	državni	427446	142158	3
41254	Snežna jama na planini Arto	Jama z breznom in etažami, poševna jama, Jama s stalnim ledom	geomorfp	državni	480145	139828	2
40822	Snežna jama nad Švinsko planino	Brezno s snegom	geomorfp	državni	387994	120801	3
43503	Snežna jama pod Čelom	Jama s snegom	geomorfp	državni	402789	132988	3
41253	Snežna jama pod Desko	Jama s stalnim ledom	geomorfp	državni	474550	134017	3
40638	Snežna jama pod Gostečnikovim stanom	Jama s stalnim ledom	geomorfp	državni	491730	137336	3
44471	Snežna jama pod Koro	Brezno, Brezno s stalnim ledom	geomorfp	državni	405268	95937	3
54148	Snežna jama pod Krasjim vrhom	Jama s stalnim ledom	geomorfp	državni	392167	128565	3
44470	Snežna jama pod Podrto goro	Jama s snegom	geomorfp	državni	405119	124998	3
42035	Snežna jama pod Šijo	Brezno	geomorfp	državni	410579	123188	3
45072	Snežna jama pod Škednjevcem	Jama z breznom in etažami, poševna jama	geomorfp	državni	410159	134968	3
41790	Snežna jama pod Štrangelom	Brezno	geomorfp	državni	415318	99742	3
41279	Snežna jama pri Glažuti	Vodoravna jama	geomorfp	državni	476560	59740	3
41497	Snežna jama pri Jelovem hribu	Brezno s snegom	geomorfp	državni	407088	91047	3
42659	Snežna jama v Nadrti v oddelku 7/e	Jama z breznom in etažami, poševna jama	geomorfp	državni	429749	84318	3
47126	Snežna jama v Ojstrovci	Brezno s snegom	geomorfp	državni	408348	96392	3
45091	Snežna jama za Škrbino	Jama s stalnim ledom	geomorfp	državni	405659	125038	3
42225	Snežna konta pri Velem polju	Jama s snegom	geomorfp	državni	410479	137018	3
53843	Snežna razpoka severno od Plešivca	Brezno	geomorfp	državni	385783	136981	3
40577	Snežna špranja na Ratitovcu	Jama/brezno	geomorfp	državni	428879	123458	3
49836	Snežne nevihte nevredna čurka	Brezno	geomorfp	državni	398628	94159	3
45488	Snežni jašek (Skutnik)	Poševno ali stopnjasto brezno, Brezno s snegom	geomorfp	državni	396168	127998	3
54695	Snežni kevderc ob sedežnici na Zvoh	Jama s snegom	geomorfp	državni	463648	129242	3
40873	Snežni kotel 14	Brezno s snegom	geomorfp	državni	467050	135707	3
40868	Snežni kotel 3	Brezno s snegom	geomorfp	državni	466730	135637	3
40869	Snežni kotel 5	Brezno s snegom	geomorfp	državni	466730	135677	3
40867	Snežni kotel 8	Brezno s snegom	geomorfp	državni	466980	135857	3
43698	Snežni kotel pod Tremi kaliči	Brezno s snegom	geomorfp	državni	457198	51886	3
53904	Snežnica	Jama z breznom in etažami, poševna jama	geomorfp	državni	474614	129826	3
52077	Snežnica na Dušovcu	Brezno	geomorfp	državni	454902	44956	3
41255	Snežnica na Raduhi	Jama z breznom in etažami, poševna jama	geomorfp	državni	481834	141035	3
43413	Snežnica ob Jurjevi cesti	Brezno s snegom	geomorfp	državni	460453	48998	2
48373	Snežnica pod Črnim vrhom	Brezno s stalnim ledom	geomorfp	državni	474150	134817	3
41827	Snežnica pod Korenom	Brezno s snegom	geomorfp	državni	465842	130368	3
44453	Snežnica pod Malim Raškovcem	Brezno s stalnim ledom	geomorfp	državni	413629	121663	3
40825	Snežnica pri Kaninski koči	Jama s snegom	geomorfp	državni	382578	134889	3
53844	Snežnica pri plitvicah	Brezno	geomorfp	državni	387433	120475	3
51193	Snežnica R4/99	Brezno	geomorfp	državni	480070	139797	3
53356	Snežnica v Grdobah	Brezno	geomorfp	državni	454207	44704	3
43528	Snežnica v koritih	Brezno s snegom	geomorfp	državni	475968	61276	3
40777	Snežnica v Zadnjem Dolku	Jama s snegom	geomorfp	državni	409622	143726	3
40807	Snežnica vrh Snežnika	Brezno s snegom	geomorfp	državni	456922	49971	3
51460	Snežnička	Brezno, Brezno s stalnim ledom	geomorfp	državni	419281	139619	3
51837	Snežnikov spodmol	Vodoravna jama	geomorfp	državni	456921	50576	3
45094	Snežno brezno	Brezno s stalnim ledom	geomorfp	državni	382328	133659	3
42250	Snežno brezno 1 na Hribaricah	Brezno s snegom	geomorfp	državni	408569	135738	3
42251	Snežno brezno 2 na Hribaricah	Jama s snegom	geomorfp	državni	408589	135598	3
54678	Snežno brezno južno od planine Brda	Brezno s stalnim ledom	geomorfp	državni	417417	138433	3
42303	Snežno brezno ob poti Korošica-Ojstrica	Jama s stalnim ledom	geomorfp	državni	471850	135497	3
48168	Snežno brezno pod Bisago	Poševno ali stopnjasto brezno	geomorfp	državni	408588	93877	3
40592	Snežno brezno pri Jami s tremi vhodi	Brezno s snegom	geomorfp	državni	428529	123718	3
40596	Snežno brezno pri Pečani	Brezno s stalnim ledom	geomorfp	državni	429659	122958	3
47272	Snežno brezno pri Veliki Drnulci	Brezno	geomorfp	državni	444054	88487	3
53489	Snmavnca	Brezno	geomorfp	državni	413751	123387	3
45248	So 1 (Socerb)	Jama z breznom in etažami, poševna jama	geomorfp	državni	415205	47419	3
45249	So 2 (Socerb)	Brezno	geomorfp	državni	414850	47836	3
52078	Soba v Ilovem klancu	Vodoravna jama	geomorfp	državni	435325	79447	3
41005	Socerbska jama za vrhom	Jama z breznom in etažami, poševna jama	geomorfp	državni	412998	50533	3
53672	Sod	Brezno	geomorfp	državni	431997	131576	3
48929	Sodatova praprot	Brezno	geomorfp	državni	492816	78508	3
52160	Sodna jama	Spodmol, kevdrc	geomorfp	državni	416568	58887	3
49081	Sodovka	Brezno	geomorfp	državni	444378	80806	3
52002	Somova gora 1	Jama z breznom in etažami, poševna jama	geomorfp	državni	495800	57374	3
52003	Somova gora 2	Jama z breznom in etažami, poševna jama	geomorfp	državni	495975	57406	3
52004	Somova gora 3	Brezno	geomorfp	državni	496318	57204	3
52005	Somova gora 4	Brezno	geomorfp	državni	496420	57537	3
51760	Somovka 1	Vodoravna jama	geomorfp	državni	497094	56222	3
51761	Somovka 2	Vodoravna jama	geomorfp	državni	497782	56367	3
51762	Somovka 3	Jama z breznom in etažami, poševna jama	geomorfp	državni	496726	55606	3
49458	Somrakovo brezno 1	Poševno ali stopnjasto brezno	geomorfp	državni	505637	76922	3
42888	Sončna jama	Vodoravna jama	geomorfp	državni	438749	92837	3
51906	Sončnica	Vodoravna jama	geomorfp	državni	426316	130754	3
40945	Sončno brezno	Brezno	geomorfp	državni	440059	89617	3
51367	Sonijeva jama	Brezno	geomorfp	državni	475847	136414	3
51677	Sonjina jama v Cerju	Jama z breznom in etažami, poševna jama	geomorfp	državni	513309	53339	3
43964	Sopot pri Ponikvi	Jama stalni izvir	geomorfp	državni	511158	130372	3
47948	Sopotnik	Jama občasni izvir	geomorfp	državni	428229	130608	3
45917	Sosedskin kevderc	Spodmol, kevdrc	geomorfp	državni	450698	65586	3
45255	Soskovca	Jama z breznom in etažami, poševna jama	geomorfp	državni	416585	47706	3
49345	Soteščanka	Vodoravna jama	geomorfp	državni	427256	130421	3
47726	Sovenca pri Majčevem breznu	Spodmol, kevdrc	geomorfp	državni	476314	109347	3
40772	Sovenca v Globočici	Jama z breznom in etažami, poševna jama	geomorfp	državni	475756	109714	3
51763	Sovica	Jama z breznom in etažami, poševna jama	geomorfp	državni	506933	47884	3
42954	Sovina jama	Brezno	geomorfp	državni	512728	32585	3
45060	Sovina jama	Brezno	geomorfp	državni	534699	73505	3
47370	Sovina jama	Brezno	geomorfp	državni	492241	75694	3
49039	Sovinka	Jama z breznom in etažami, poševna jama	geomorfp	državni	484162	80933	3
45113	Sovino brezno	Brezno	geomorfp	državni	491758	60516	3
50940	Sovino brezno	Poševno ali stopnjasto brezno	geomorfp	državni	504694	72829	3
45931	Sovinšček	Spodmol, kevdrc	geomorfp	državni	450208	64536	3
49425	Sovja stena 3	Brezno	geomorfp	državni	501712	60375	3
49615	Sovja stena 4	Brezno	geomorfp	državni	502562	59767	3
45941	Sovje brezno v Lisični	Poševno ali stopnjasto brezno	geomorfp	državni	421463	59201	3
48248	SP-1	Brezno s snegom	geomorfp	državni	403989	131913	3
48254	SP-11	Brezno s snegom	geomorfp	državni	404004	131583	3
48255	SP-12	Brezno s snegom	geomorfp	državni	404008	131574	3
48256	SP-13	Brezno	geomorfp	državni	404011	131562	3
48257	SP-14	Brezno	geomorfp	državni	404000	131523	3
48258	SP-15	Vodoravna jama	geomorfp	državni	403930	131533	3
48259	SP-16	Brezno	geomorfp	državni	403881	131498	3
48260	SP-17	Brezno	geomorfp	državni	403967	131646	3
48261	SP-18	Brezno s snegom	geomorfp	državni	403974	131616	3
48249	SP-2	Brezno	geomorfp	državni	404064	131926	3
48250	SP-3	Vodoravna jama	geomorfp	državni	404214	131583	3
48251	SP-4	Brezno s snegom	geomorfp	državni	404111	131711	3
48252	SP-5	Brezno s snegom	geomorfp	državni	404038	131508	3
48253	SP-9	Brezno s snegom	geomorfp	državni	403926	131748	3
53681	Spahnjenka na Starem Gabru	Poševno ali stopnjasto brezno	geomorfp	državni	511050	57115	3
48182	Sparova jama	Jama z breznom in etažami, poševna jama	geomorfp	državni	514080	73065	3
50745	Specialci	Brezno	geomorfp	državni	427927	128091	3
52118	Speči Krampus	Poševno ali stopnjasto brezno	geomorfp	državni	474114	134106	3
48968	Speleoholika	Spodmol, kevdrc	geomorfp	državni	441513	84437	3
49200	Speljana čurka	Brezno	geomorfp	državni	445834	82250	3
40718	Sperker Loch	Brezno s stalnim tokom	geomorfp	državni	492828	44635	3
47376	Sploščena porcija	Jama z breznom in etažami, poševna jama	geomorfp	državni	497820	58787	3
42018	Spodmol 1 na planini Zadnji Vogel	Spodmol, kevdrc	geomorfp	državni	408528	123438	3
41845	Spodmol 1 na vrhu Selških grič	Spodmol, kevdrc	geomorfp	državni	438891	64102	3
40838	Spodmol 1 pod Babo	Spodmol, kevdrc	geomorfp	državni	435955	64156	3
44580	Spodmol 1 pod Dragočajno	Spodmol, kevdrc	geomorfp	državni	454738	115274	3
52006	Spodmol 1 pod Somovo goro	Spodmol, kevdrc	geomorfp	državni	495327	56869	3
44455	Spodmol 1 pod Vodičnim vrhom	Spodmol, kevdrc	geomorfp	državni	410539	130488	3
40272	Spodmol 1 pri Pretrti jami	Spodmol, kevdrc	geomorfp	državni	435094	66590	3
44337	Spodmol 1 pri Šiški poti	Spodmol, kevdrc	geomorfp	državni	446122	82707	3
42218	Spodmol 1 v Ivačevcih	Spodmol, kevdrc	geomorfp	državni	431690	65855	3
41942	Spodmol 1 v jezeru	Vodoravna jama	geomorfp	državni	439956	58536	3
41565	Spodmol 1 v Kovških grižah	Spodmol, kevdrc	geomorfp	državni	433363	62621	3
44448	Spodmol 1 v Slapcah	Spodmol, kevdrc	geomorfp	državni	394839	138989	3

Ident.št.	Ime	Kratka oznaka	Zvrst	Pomen	Koordinata E	Koordinata N	režim vstopa
42627	Spodmol 1 v Toncovi dolini	Spodmol, kevdrc	geomorfp	državni	445553	57936	3
41581	Spodmol 16 na Malih Podih	Spodmol, kevdrc	geomorfp	državni	466840	135637	3
41846	Spodmol 2 na vrhu Selških grič	Spodmol, kevdrc	geomorfp	državni	438871	64139	3
40839	Spodmol 2 pod Babo	Jama občasni ponor	geomorfp	državni	435890	64150	3
44581	Spodmol 2 pod Dragočajno	Spodmol, kevdrc	geomorfp	državni	454729	115289	3
52007	Spodmol 2 pod Somovo goro	Spodmol, kevdrc	geomorfp	državni	495449	56566	3
44456	Spodmol 2 pod Vodičnim vrhom	Vodoravna jama	geomorfp	državni	410549	130478	3
42023	Spodmol 2 pri planini Zadnji Vogel	Spodmol, kevdrc	geomorfp	državni	408999	124128	3
40273	Spodmol 2 pri Pretrti jami	Spodmol, kevdrc	geomorfp	državni	435098	66591	3
44338	Spodmol 2 pri Šiški poti	Spodmol, kevdrc	geomorfp	državni	446104	82719	3
41951	Spodmol 2 v jezeru	Spodmol, kevdrc	geomorfp	državni	440386	58180	3
41566	Spodmol 2 v Kovških grižah	Spodmol, kevdrc	geomorfp	državni	433088	62606	3
44449	Spodmol 2 v Slapcah	Spodmol, kevdrc	geomorfp	državni	394799	138959	3
43669	Spodmol 2 v Unški koliševki	Spodmol, kevdrc	geomorfp	državni	442918	75296	3
44582	Spodmol 3 pod Dragočajno	Spodmol, kevdrc	geomorfp	državni	454798	115295	3
44457	Spodmol 3 pod Vodičnim vrhom	Vodoravna jama	geomorfp	državni	410539	130478	3
45009	Spodmol 3 v Globoki dolini	Spodmol, kevdrc	geomorfp	državni	447128	70061	3
42128	Spodmol 3 v Selških grižah	Jama z breznom in etažami, poševna jama	geomorfp	državni	438977	64279	3
44450	Spodmol 3 v Slapcah	Jama z breznom in etažami, poševna jama	geomorfp	državni	394739	138939	3
43843	Spodmol 3 v Unški koliševki	Spodmol, kevdrc	geomorfp	državni	442938	75316	3
50069	Spodmol brlog Šebalk	Spodmol, kevdrc	geomorfp	državni	429383	90105	3
52418	Spodmol Buščih grad	Spodmol, kevdrc	geomorfp	državni	415708	57417	3
51693	Spodmol dveh Marij	Spodmol, kevdrc	geomorfp	državni	430428	64006	3
44543	Spodmol Golobnica	Jama z breznom in etažami, poševna jama	geomorfp	državni	417383	63667	3
53393	Spodmol iluzije	Spodmol, kevdrc	geomorfp	državni	495520	140577	3
54559	Spodmol Jagošče	Vodoravna jama	geomorfp	državni	428712	45691	3
50689	Spodmol Lazina	Spodmol, kevdrc	geomorfp	državni	492067	69610	3
53564	Spodmol na Bradačevi frati	Spodmol, kevdrc	geomorfp	državni	502160	61355	3
42290	Spodmol na drugi serpentini	Spodmol, kevdrc	geomorfp	državni	502728	41960	3
49817	Spodmol na gmajni	Jama z breznom in etažami, poševna jama	geomorfp	državni	413678	69367	3
41019	Spodmol na Goličju	Spodmol, kevdrc	geomorfp	državni	422188	58996	3
52527	Spodmol na Hrvatovem griču	Vodoravna jama	geomorfp	državni	432953	81917	3
48292	Spodmol na Ilovici	Spodmol, kevdrc	geomorfp	državni	387412	121506	3
53127	Spodmol na Kozicah	Spodmol, kevdrc	geomorfp	državni	503249	39478	3
49101	Spodmol na Lubniku	Spodmol, kevdrc	geomorfp	državni	443289	114627	3
41972	Spodmol na Rakiški gmajni	Spodmol, kevdrc	geomorfp	državni	438156	67701	3
41748	Spodmol na Ravberkomandi	Spodmol, kevdrc	geomorfp	državni	440463	73069	3
40863	Spodmol Na robu	Spodmol, kevdrc	geomorfp	državni	422488	47166	3
52528	Spodmol na Snežniških podih	Vodoravna jama	geomorfp	državni	457244	49837	3
40840	Spodmol na Taboru	Spodmol, kevdrc	geomorfp	državni	436108	63716	3
42644	Spodmol na vaški gmajni	Spodmol, kevdrc	geomorfp	državni	444192	58461	3
41350	Spodmol nad Dolom	Spodmol, kevdrc	geomorfp	državni	432913	68551	3
46442	Spodmol nad drugim vrtcem	Spodmol, kevdrc	geomorfp	državni	425479	137588	3
46578	Spodmol nad izvirom	Spodmol, kevdrc	geomorfp	državni	510228	55785	3
42024	Spodmol nad Kalom	Vodoravna jama	geomorfp	državni	407629	124348	3
41349	Spodmol nad Karnabotci	Vodoravna jama	geomorfp	državni	434511	67425	3
42877	Spodmol nad Kokrškim sedlom	Spodmol, kevdrc	geomorfp	državni	465130	134227	3
41256	Spodmol nad Krkurjevcem	Spodmol, kevdrc	geomorfp	državni	431918	64646	3
46574	Spodmol nad Lukanom	Spodmol, kevdrc	geomorfp	državni	443854	90927	3
51248	Spodmol nad Mižukom	Spodmol, kevdrc	geomorfp	državni	487546	46385	3
52803	Spodmol nad Nanoško cesto	Vodoravna jama	geomorfp	državni	427550	77080	3
43642	Spodmol nad Otokom	Spodmol, kevdrc	geomorfp	državni	449798	65316	3
49057	Spodmol nad planino Jezero	Vodoravna jama	geomorfp	državni	409341	130797	3
50561	Spodmol nad ponornim zalivom	Spodmol, kevdrc	geomorfp	državni	447775	70337	3
51764	Spodmol nad Rogatim Hribom	Jama z breznom in etažami, poševna jama	geomorfp	državni	492667	47052	3
42435	Spodmol nad Slovensko vasjo	Jama z breznom in etažami, poševna jama	geomorfp	državni	438790	63778	3
46446	Spodmol nad sotesko Ribščice	Spodmol, kevdrc	geomorfp	državni	424413	136852	3
48009	Spodmol nad tunelom Poddobje	Spodmol, kevdrc	geomorfp	državni	519470	95078	3
53357	Spodmol nad Vodeno steno 1	Vodoravna jama	geomorfp	državni	489324	39299	3
53358	Spodmol nad Vodeno steno 2	Jama z breznom in etažami, poševna jama	geomorfp	državni	488907	38613	3
46029	Spodmol nasproti kasarne	Spodmol, kevdrc	geomorfp	državni	437438	72196	3
46570	Spodmol ob Breznu pri Skednenci	Spodmol, kevdrc	geomorfp	državni	457243	92315	3
44986	Spodmol ob cesti	Spodmol, kevdrc	geomorfp	državni	425578	47536	3
41854	Spodmol ob Raši pod Renicami	Jama/brezno	geomorfp	državni	421278	68336	3
42808	Spodmol ob Selški poti v Lozo	Spodmol, kevdrc	geomorfp	državni	431575	64670	3
42807	Spodmol ob Slavinski poti v Lozo	Jama z breznom in etažami, poševna jama	geomorfp	državni	431523	65055	3
48433	Spodmol Pandrlica	Spodmol, kevdrc	geomorfp	državni	432973	79307	3
54615	Spodmol pod Belo pečjo	Spodmol, kevdrc	geomorfp	državni	447481	140316	3
44458	Spodmol pod Blatarjem	Spodmol, kevdrc	geomorfp	državni	411709	130628	3
51694	Spodmol pod Boršti	Spodmol, kevdrc	geomorfp	državni	432928	60806	3
42962	Spodmol pod Cinkovim rogom	Spodmol, kevdrc	geomorfp	državni	498678	61186	3
49313	Spodmol pod Čaganko	Spodmol, kevdrc	geomorfp	državni	506152	45781	3
46268	Spodmol pod Jačkom	Spodmol, kevdrc	geomorfp	državni	395009	139289	3
42500	Spodmol pod Jankovcem	Spodmol, kevdrc	geomorfp	državni	491211	151866	3
53359	Spodmol pod Jelen brdom	Poševno ali stopnjasto brezno	geomorfp	državni	481502	47944	3
42637	Spodmol pod Jerusi	Jama z breznom in etažami, poševna jama	geomorfp	državni	445428	59996	3
44176	Spodmol pod kurirsko stezo	Spodmol, kevdrc	geomorfp	državni	454880	132807	3
46156	Spodmol pod Macesnovo gorico	Spodmol, kevdrc	geomorfp	državni	497578	58842	3
42438	Spodmol pod Maharčem	Spodmol, kevdrc	geomorfp	državni	440469	64364	3
52079	Spodmol pod Maksovo cesto	Vodoravna jama	geomorfp	državni	435772	79858	3
42029	Spodmol pod Malim Raškovcem	Spodmol, kevdrc	geomorfp	državni	412929	122188	3
41519	Spodmol pod Pekjatovim klancem	Spodmol, kevdrc	geomorfp	državni	430143	76878	3
46468	Spodmol pod Pivčenom	Spodmol, kevdrc	geomorfp	državni	429308	80482	3
44181	Spodmol pod planino Jezero	Spodmol, kevdrc	geomorfp	državni	409279	130528	3
46335	Spodmol pod Starim taborom	Spodmol, kevdrc	geomorfp	državni	508751	56529	3
48798	Spodmol pod Sv. Križem	Spodmol, kevdrc	geomorfp	državni	495935	140271	3
43364	Spodmol pod Škocjanom	Spodmol, kevdrc	geomorfp	državni	444613	73151	3
47611	Spodmol pod Šolnom	Spodmol, kevdrc	geomorfp	državni	479880	139167	3
45618	Spodmol pod Ušjem	Spodmol, kevdrc	geomorfp	državni	401649	141218	3
51461	Spodmol pod Voglom	Spodmol, kevdrc	geomorfp	državni	410599	126458	3
41551	Spodmol pod vrhom Strmca	Vodoravna jama	geomorfp	državni	430638	66376	3
42443	Spodmol pri Biljah	Jama z breznom in etažami, poševna jama	geomorfp	državni	439664	66001	3
47395	Spodmol pri Bizjakovi jami	Spodmol, kevdrc	geomorfp	državni	533675	77773	3
52282	Spodmol pri Bodiču	Jama z breznom in etažami, poševna jama	geomorfp	državni	443640	86352	3
54382	Spodmol pri Brezjah	Vodoravna jama	geomorfp	državni	479752	74906	3
53128	Spodmol pri Črnem jezeru	Spodmol, kevdrc	geomorfp	državni	407196	129390	3
41394	Spodmol pri Črnotičah	Spodmol, kevdrc	geomorfp	državni	414146	46242	3
53360	Spodmol pri Danskem studencu	Brezno	geomorfp	državni	475545	60081	3
53048	Spodmol pri Globokih jamah	Brezno	geomorfp	državni	494107	47559	3
50329	Spodmol pri Granatki	Spodmol, kevdrc	geomorfp	državni	496782	70932	3
51765	Spodmol pri grobišču	Spodmol, kevdrc	geomorfp	državni	500961	59179	3
54383	Spodmol pri Grofu	Vodoravna jama	geomorfp	državni	417588	88027	3
44617	Spodmol pri Hudi luknji	Spodmol, kevdrc	geomorfp	državni	513441	141666	3
46823	Spodmol pri jami	Vodoravna jama	geomorfp	državni	432513	63396	3
40898	Spodmol pri jami Sv. Janeza	Spodmol, kevdrc	geomorfp	državni	434670	66261	3
40263	Spodmol pri Jernejevi jami	Vodoravna jama	geomorfp	državni	434808	65306	3
41387	Spodmol pri Klancu	Vodoravna jama	geomorfp	državni	416128	51411	3
49821	Spodmol pri Kralavi jamci	Spodmol, kevdrc	geomorfp	državni	423438	58506	3
42431	Spodmol pri lipah	Jama z breznom in etažami, poševna jama	geomorfp	državni	440748	65736	3
49118	Spodmol pri lovski koči	Spodmol, kevdrc	geomorfp	državni	441729	82334	3
54399	Spodmol pri Ložinah	Spodmol, kevdrc	geomorfp	državni	485925	62104	3
42071	Spodmol pri Lučinah	Spodmol, kevdrc	geomorfp	državni	436909	102807	3
51695	Spodmol pri Mrzlem breznu	Spodmol, kevdrc	geomorfp	državni	431918	63366	3
51413	Spodmol pri Nemiljah	Vodoravna jama	geomorfp	državni	440223	123652	3
40274	Spodmol pri Ovčji jami	Spodmol, kevdrc	geomorfp	državni	435116	66535	3
41073	Spodmol pri podorni vrtači	Spodmol, kevdrc	geomorfp	državni	434814	65767	3
53049	Spodmol pri Pokštajnu	Brezno	geomorfp	državni	499855	42001	3
42778	Spodmol pri Starem gradu	Spodmol, kevdrc	geomorfp	državni	431938	67996	3
52529	Spodmol pri Stari Pošti	Jama z breznom in etažami, poševna jama	geomorfp	državni	431227	80273	3
41280	Spodmol pri Škocjanu	Spodmol, kevdrc	geomorfp	državni	444568	73049	3
48961	Spodmol pri Šumetacu	Spodmol, kevdrc	geomorfp	državni	499811	39668	3
52287	Spodmol pri Veliki jami	Poševno ali stopnjasto brezno	geomorfp	državni	443206	86770	3
51121	Spodmol pri Vodenih jamah	Spodmol, kevdrc	geomorfp	državni	486825	72939	3
42504	Spodmol pri Vranici	Spodmol, kevdrc	geomorfp	državni	483011	148827	3
42049	Spodmol pri Zlatici	Spodmol, kevdrc	geomorfp	državni	408329	130258	3
45937	Spodmol pri Žlebu	Jama z breznom in etažami, poševna jama	geomorfp	državni	420508	62736	3
47686	Spodmol Rukavac	Spodmol, kevdrc	geomorfp	državni	432788	40866	3
47518	Spodmol Rupa	Spodmol, kevdrc	geomorfp	državni	416028	59377	3
45630	Spodmol Sokolak	Vodoravna jama	geomorfp	državni	415079	58432	3

Ident.št.	Ime	Kratka oznaka	Zvrst	Pomen	Koordinata E	Koordinata N	režim vstopa
52811	Spodmol Stružnica	Jama z breznom in etažami, poševna jama	geomorfp	državni	445925	84947	3
50107	Spodmol treh vhodov	Spodmol, kevdrc	geomorfp	državni	414881	43779	3
52288	Spodmol v Bajtarskih talih	Brezno	geomorfp	državni	433775	83868	3
52289	Spodmol v Blatni dolini	Brezno	geomorfp	državni	449373	58099	3
44462	Spodmol v Brezovcu	Spodmol, kevdrc	geomorfp	državni	423848	124425	3
44988	Spodmol v dolini	Jama z breznom in etažami, poševna jama	geomorfp	državni	424498	47856	3
49740	Spodmol v Drvodevniku	Spodmol, kevdrc	geomorfp	državni	509591	61657	3
41571	Spodmol v farovškem borovju	Spodmol, kevdrc	geomorfp	državni	433194	63415	3
41226	Spodmol v Gojdašnici	Spodmol, kevdrc	geomorfp	državni	434380	141468	3
42289	Spodmol v Graščici	Vodoravna jama	geomorfp	državni	502653	41910	3
47579	Spodmol v Grgurjevem kotu	Spodmol, kevdrc	geomorfp	državni	431188	64076	3
47749	Spodmol v Iškem Vintgarju	Spodmol, kevdrc	geomorfp	državni	460589	83656	3
41574	Spodmol v Ivačevcih	Spodmol, kevdrc	geomorfp	državni	431638	65416	3
51030	Spodmol v javorniški steni	Spodmol, kevdrc	geomorfp	državni	444694	69904	3
46731	Spodmol v Jazbinah	Spodmol, kevdrc	geomorfp	državni	479753	44861	3
45898	Spodmol v Jelenovih dolinah	Spodmol, kevdrc	geomorfp	državni	453133	49726	3
54047	Spodmol v Kluških koritih	Spodmol, kevdrc	geomorfp	državni	391451	136782	3
41548	Spodmol v koliševki	Spodmol, kevdrc	geomorfp	državni	437748	73131	3
44445	Spodmol v konti južno od Mangartske koče	Spodmol, kevdrc	geomorfp	državni	395359	144909	3
42445	Spodmol v Kosmaču	Spodmol, kevdrc	geomorfp	državni	440828	65061	3
41063	Spodmol v Košanskih Grižah	Spodmol, kevdrc	geomorfp	državni	431868	62926	3
45731	Spodmol v Kotlu	Spodmol, kevdrc	geomorfp	državni	456959	79551	3
42547	Spodmol v Krnici	Jama z breznom in etažami, poševna jama	geomorfp	državni	404249	133588	3
52421	Spodmol v Lipovih dolinah	Spodmol, kevdrc	geomorfp	državni	420109	59910	3
54400	Spodmol v Mali Jazbini	Spodmol, kevdrc	geomorfp	državni	465783	60343	3
44418	Spodmol v Mali Smrečnici	Vodoravna jama	geomorfp	državni	441041	83014	3
45837	Spodmol v Malikovcu pri Prečni	Spodmol, kevdrc	geomorfp	državni	504734	76095	3
43885	Spodmol v Matičkovem Lazu	Spodmol, kevdrc	geomorfp	državni	434598	85162	3
44534	Spodmol v Mišni peči	Spodmol, kevdrc	geomorfp	državni	411262	48222	3
44416	Spodmol v Osojnici	Spodmol, kevdrc	geomorfp	državni	416458	61117	3
45305	Spodmol v Pečci	Spodmol, kevdrc	geomorfp	državni	424548	46506	3
51696	Spodmol v Preteržji	Spodmol, kevdrc	geomorfp	državni	431348	63316	3
43883	Spodmol v Risovcu	Spodmol, kevdrc	geomorfp	državni	437203	72873	3
41573	Spodmol v Selški lozi	Vodoravna jama	geomorfp	državni	431731	64840	3
45637	Spodmol v Senožetih	Spodmol, kevdrc	geomorfp	državni	422598	47521	3
54384	Spodmol v Sevških talih	Vodoravna jama	geomorfp	državni	432130	64537	3
47171	Spodmol v Skakovici	Spodmol, kevdrc	geomorfp	državni	414885	61430	3
42434	Spodmol v Slatnah	Spodmol, kevdrc	geomorfp	državni	437203	65411	3
46445	Spodmol v soteski Ribščice	Spodmol, kevdrc	geomorfp	državni	425004	137463	3
45641	Spodmol v Stajni	Spodmol, kevdrc	geomorfp	državni	421868	47481	3
48184	Spodmol v steni	Spodmol, kevdrc	geomorfp	državni	487618	87021	3
53361	Spodmol v Strgariji	Vodoravna jama	geomorfp	državni	450837	56162	3
44182	Spodmol v Studorju	Spodmol, kevdrc	geomorfp	državni	415909	129063	3
52530	Spodmol v Sušiških grižah	Vodoravna jama	geomorfp	državni	432435	63071	3
44974	Spodmol v Škanskem griču	Spodmol, kevdrc	geomorfp	državni	446865	71974	3
43105	Spodmol v Škofjem lomu	Spodmol, kevdrc	geomorfp	državni	441963	81596	3
42646	Spodmol v Škrnjaku	Spodmol, kevdrc	geomorfp	državni	443334	60832	3
44973	Spodmol v Šujici	Spodmol, kevdrc	geomorfp	državni	447003	71886	3
46933	Spodmol v Tavčarjevem boru	Spodmol, kevdrc	geomorfp	državni	424758	70656	3
51647	Spodmol v Tirski planini	Spodmol, kevdrc	geomorfp	državni	491286	135251	3
53475	Spodmol v Trenkovcih	Spodmol, kevdrc	geomorfp	državni	396753	74339	3
52804	Spodmol v udornici pod Ilovico	Jama z breznom in etažami, poševna jama	geomorfp	državni	407837	96870	3
52805	Spodmol v udornici pri Paradani	Jama z breznom in etažami, poševna jama	geomorfp	državni	409756	95105	3
41749	Spodmol v Unški koliševki	Spodmol, kevdrc	geomorfp	državni	442918	75381	3
43164	Spodmol v Vodnem dolu	Spodmol, kevdrc	geomorfp	državni	443108	81247	3
52806	Spodmol v Zalipovcih	Jama z breznom in etažami, poševna jama	geomorfp	državni	473950	80696	3
42400	Spodmol v Zijavki	Spodmol, kevdrc	geomorfp	državni	419773	50111	3
52364	Spodmol vzhodno od Krucmanovih kont	Spodmol, kevdrc	geomorfp	državni	417037	135826	3
46034	Spodmol z naravnim mostom	Spodmol, kevdrc	geomorfp	državni	437833	73066	3
41352	Spodmol z vodnjakom	Spodmol, kevdrc	geomorfp	državni	433828	66961	3
52290	Spodmol za Cesarskim vrhom	Jama z breznom in etažami, poševna jama	geomorfp	državni	441985	89638	3
42647	Spodmol za hribom	Spodmol, kevdrc	geomorfp	državni	443503	59061	3
46026	Spodmol za Kolencovo hišo	Spodmol, kevdrc	geomorfp	državni	437723	71896	3
52080	Spodmol za Malim Bukovcem	Vodoravna jama	geomorfp	državni	434413	79532	3
54385	Spodmol za njivo pri Hrušici	Jama z breznom in etažami, poševna jama	geomorfp	državni	430672	81348	3
50610	Spodmol za Rihardovim malnom	Spodmol, kevdrc	geomorfp	državni	412183	73907	3
53845	Spodmolova jama	Vodoravna jama	geomorfp	državni	499510	47362	3
53846	Spodnja jama na Dolenjih Lokah	Poševno ali stopnjasto brezno	geomorfp	državni	443680	79440	3
48975	Spodnja jama nad Ankom	Jama z breznom in etažami, poševna jama	geomorfp	državni	461949	142200	3
51632	Spodnja jama pri žaginem mostu	Vodoravna jama	geomorfp	državni	455773	68143	3
40812	Spodnja jama v Divjih babah	Vodoravna jama	geomorfp	državni	416188	108641	2
44891	Spodnja jama v Mačkovcu	Spodmol, kevdrc	geomorfp	državni	514781	75976	3
40410	Spodnja Klevevška jama	Jama s stalnim tokom	geomorfp	državni	518084	85226	2
51838	Spodnja Mala Snežnica	Brezno	geomorfp	državni	456255	50546	3
52807	Spodnja Mesarjeva jama	Jama z breznom in etažami, poševna jama	geomorfp	državni	438497	81067	3
49168	Spodnja Podcestnica	Jama z breznom in etažami, poševna jama	geomorfp	državni	506350	46298	3
41828	Spodnja Polšna	Jama z breznom in etažami, poševna jama	geomorfp	državni	443365	88719	3
52808	Spodnja Pravdenjakova ledenica	Brezno	geomorfp	državni	460822	48112	3
44660	Spodnja Resenca	Brezno	geomorfp	državni	550682	127834	3
43428	Spodnja Sevškova rupa	Jama z breznom in etažami, poševna jama	geomorfp	državni	504800	128805	3
40173	Spodnja Skednevnica	Poševno ali stopnjasto brezno	geomorfp	državni	471989	79386	3
40168	Spodnja Steska jama	Jama stalni izvir	geomorfp	državni	512226	130315	3
40469	Spodnja Stopenca	Spodmol, kevdrc	geomorfp	državni	539646	94203	3
43271	Spodnja Tomičeva jama	Jama z breznom in etažami, poševna jama	geomorfp	državni	476144	109691	3
44603	Spodnja Vranička zijalka	Jama stalni izvir	geomorfp	državni	471550	140747	3
45739	Spodnje Puščin kevdrc	Spodmol, kevdrc	geomorfp	državni	447080	80839	3
45278	Spodnje Puščino brezno	Brezno	geomorfp	državni	447138	80896	3
53521	Spodnjeloško brezno	Brezno	geomorfp	državni	499897	42399	3
43751	Spodnji Čičelnici	Spodmol, kevdrc	geomorfp	državni	412537	46506	3
51199	Spodnji Gamsov spodmol	Vodoravna jama	geomorfp	državni	422725	140720	3
50582	Spodnji Log 1	Brezno	geomorfp	državni	500936	41130	3
48402	Spodnji Rekonk	Jama stalni izvir	geomorfp	državni	506455	130133	3
49259	Sportbili	Brezno	geomorfp	državni	432720	40154	3
48263	Spregledana jama na Ždroclah	Brezno s stalnim ledom	geomorfp	državni	458498	48401	3
50489	Spregledano brezno	Brezno	geomorfp	državni	506425	46211	3
52363	Spregledano brezno ob poti proti Evklidu	Poševno ali stopnjasto brezno	geomorfp	državni	416764	136124	3
54169	Sprotja	Brezno	geomorfp	državni	414251	122823	3
46710	Sprutova jama pod pleho	Brezno	geomorfp	državni	479719	80061	3
46993	Sraka	Jama z breznom in etažami, poševna jama	geomorfp	državni	484594	53265	3
53965	Sramežljivček	Brezno	geomorfp	državni	408681	133648	3
51640	Srčkovo brezno	Jama z breznom in etažami, poševna jama	geomorfp	državni	486570	62919	3
54048	Srčno brezno	Jama z breznom in etažami, poševna jama	geomorfp	državni	472399	134363	3
45194	Srebotov brezen	Poševno ali stopnjasto brezno	geomorfp	državni	429878	80927	3
52081	Srebrnjakov kotel	Brezno	geomorfp	državni	432833	80840	3
52082	Srebrnjakovo brezno	Brezno	geomorfp	državni	432890	80980	3
48506	Srečni Schramm	Poševno ali stopnjasto brezno	geomorfp	državni	481772	75862	3
52369	Srediničje brezno	Brezno	geomorfp	državni	477225	54960	3
44873	Srednikovo brezno	Poševno ali stopnjasto brezno	geomorfp	državni	400568	98337	3
47275	Srednška luknja	Brezno	geomorfp	državni	443309	117707	3
46326	Srednja jama nad izvirom Šice	Vodoravna jama	geomorfp	državni	497089	74270	3
47472	Srednječavensko brezno	Jama z breznom in etažami, poševna jama	geomorfp	državni	411861	87781	3
51200	Srednji Gamsov spodmol	Vodoravna jama	geomorfp	državni	422704	140675	3
40191	Srednji kevdrc v Bukovju	Jama z breznom in etažami, poševna jama	geomorfp	državni	473485	85560	2
41723	Srepna	Vodoravna jama	geomorfp	državni	431179	135738	3
47837	Srketova jama	Poševno ali stopnjasto brezno	geomorfp	državni	441903	83332	3
44194	Srklca	Vodoravna jama	geomorfp	državni	413854	91237	3
48036	Srna	Vodoravna jama	geomorfp	državni	382527	136858	3
43030	Srnica	Jama občasni izvir	geomorfp	državni	384700	133503	3
51606	Srnice 1	Jama z breznom in etažami, poševna jama	geomorfp	državni	507718	45770	3
51607	Srnice 2	Brezno	geomorfp	državni	507708	45735	3
43575	Srnja jama	Brezno	geomorfp	državni	410793	63817	3
53362	Srnjakov brlog	Jama z breznom in etažami, poševna jama	geomorfp	državni	476674	55249	3
47739	Srnjakov skok	Brezno	geomorfp	državni	435029	79720	3
52083	Srnjakova globel	Jama z breznom in etažami, poševna jama	geomorfp	državni	436137	81787	3
40204	Srnjakova jama	Poševno ali stopnjasto brezno	geomorfp	državni	441282	82786	3
41994	Srnjakova jama	Brezno	geomorfp	državni	479448	60886	3
52394	Srnjakovo brezno	Brezno	geomorfp	državni	410758	93916	3
52008	Srnski vrh 1	Jama z breznom in etažami, poševna jama	geomorfp	državni	499716	69899	3
52009	Srnski vrh 2	Jama z breznom in etažami, poševna jama	geomorfp	državni	500713	70435	3

Ident.št.	Ime	Kratka oznaka	Zvrst	Pomen	Koordinata E	Koordinata N	režim vstopa
52010	Srnski vrh 3	Poševno ali stopnjasto brezno	geomorfp	državni	499915	70158	3
52011	Srnski vrh 4	Poševno ali stopnjasto brezno	geomorfp	državni	499786	70593	3
53726	Srnski vrh 5	Jama z breznom in etažami, poševna jama	geomorfp	državni	499258	69846	3
53727	Srnski vrh 6	Poševno ali stopnjasto brezno	geomorfp	državni	499825	70543	3
53728	Srnski vrh 7	Poševno ali stopnjasto brezno	geomorfp	državni	499828	70829	3
54525	Srnski vrh 8	Brezno	geomorfp	državni	499064	70482	3
52809	Srobotnikova jama	Jama z breznom in etažami, poševna jama	geomorfp	državni	453032	87523	3
50937	Srobotniška jama	Vodoravna jama	geomorfp	državni	504993	72760	3
49705	Srobotniško brezno	Brezno	geomorfp	državni	517998	71806	3
53673	Srotnikova razpočnica	Jama z breznom in etažami, poševna jama	geomorfp	državni	427328	142211	3
48519	Sršenova Kajžarca	Jama z breznom in etažami, poševna jama	geomorfp	državni	462636	112922	2
46665	SRT 1	Poševno ali stopnjasto brezno	geomorfp	državni	396175	78008	3
47491	SSV 1/99	Brezno	geomorfp	državni	474680	136007	3
48236	SSV 10/03	Brezno	geomorfp	državni	473899	135487	3
47482	SSV 10/99	Jama z breznom in etažami, poševna jama	geomorfp	državni	474800	135607	3
47490	SSV 2/99	Brezno	geomorfp	državni	474910	135707	3
48414	SSV 27/04 (Moličk a)	Brezno	geomorfp	državni	474950	135258	3
48415	SSV 28/04 (Moličk a)	Poševno ali stopnjasto brezno	geomorfp	državni	474742	135359	3
48416	SSV 29/04 (Moličk a)	Brezno	geomorfp	državni	474745	135355	3
47489	SSV 3/99	Brezno	geomorfp	državni	474980	135707	3
48419	SSV 33/04 (Moličk a)	Brezno	geomorfp	državni	474678	135599	3
47487	SSV 5/99	Brezno	geomorfp	državni	475150	135777	3
47484	SSV 8/99	Brezno	geomorfp	državni	474770	135767	3
48239	SSV 9/03	Brezno	geomorfp	državni	474738	134029	3
47483	SSV 9/99	Poševno ali stopnjasto brezno	geomorfp	državni	474930	135757	3
48238	SSV Sv/03	Jama z breznom in etažami, poševna jama	geomorfp	državni	473736	135105	3
47923	SSV-8/1	Spodmol, kevdrc	geomorfp	državni	474370	134747	3
48410	SSV-Moličk a-22/04	Brezno	geomorfp	državni	474952	135557	3
48411	SSV-Moličk a-23/04	Brezno	geomorfp	državni	475098	135914	3
47247	St 10 (Stržen)	Jama z breznom in etažami, poševna jama	geomorfp	državni	432258	40316	3
47251	St 12 (Stržen)	Poševno ali stopnjasto brezno	geomorfp	državni	432828	40536	3
47260	St 13 (Stržen)	Vodoravna jama	geomorfp	državni	434638	40776	3
47239	St 14 (Stržen)	Jama z breznom in etažami, poševna jama	geomorfp	državni	434378	40696	3
47232	St 16 (Stržen)	Jama z breznom in etažami, poševna jama	geomorfp	državni	434517	40218	3
47237	St 18 (Stržen)	Brezno	geomorfp	državni	433878	40376	3
47236	St 19 (Stržen)	Brezno	geomorfp	državni	433958	40366	3
48910	St 2 (Stržen)	Spodmol, kevdrc	geomorfp	državni	432808	40846	3
47235	St 20 (Stržen)	Brezno	geomorfp	državni	433948	40366	3
49919	St 21 (Stržen)	Brezno	geomorfp	državni	434038	40476	3
49920	St 22 (Stržen)	Jama z breznom in etažami, poševna jama	geomorfp	državni	434038	40496	3
47234	St 23 (Stržen)	Brezno	geomorfp	državni	433888	40316	3
47223	St 24 (Stržen)	Jama z breznom in etažami, poševna jama	geomorfp	državni	434078	39396	3
47225	St 25 (Stržen)	Brezno	geomorfp	državni	433828	39596	3
47226	St 26 (Stržen)	Jama z breznom in etažami, poševna jama	geomorfp	državni	433792	39678	3
47233	St 27 (Stržen)	Poševno ali stopnjasto brezno	geomorfp	državni	434378	39236	3
47224	St 28 (Stržen)	Brezno	geomorfp	državni	433898	39506	3
47238	St 29 (Stržen)	Jama z breznom in etažami, poševna jama	geomorfp	državni	434438	40556	3
48911	St 3 (Stržen)	Spodmol, kevdrc	geomorfp	državni	432768	40826	3
47231	St 30 (Stržen)	Brezno	geomorfp	državni	434358	40236	3
47230	St 31 (Stržen)	Poševno ali stopnjasto brezno	geomorfp	državni	434318	40226	3
47229	St 32 (Stržen)	Brezno	geomorfp	državni	434388	40156	3
47228	St 33 (Stržen)	Brezno	geomorfp	državni	434448	40146	3
47227	St 34 (Stržen)	Poševno ali stopnjasto brezno	geomorfp	državni	434448	40116	3
47241	St 35 (Stržen)	Brezno	geomorfp	državni	432458	41346	3
47240	St 36 (Stržen)	Brezno	geomorfp	državni	432388	41366	3
47449	St 37 (Stržen)	Brezno	geomorfp	državni	433378	39456	3
47448	St 38 (Stržen)	Brezno	geomorfp	državni	434178	39086	3
48234	ST 39 (Stržen)	Poševno ali stopnjasto brezno	geomorfp	državni	432278	41686	3
47450	St 4 (Stržen)	Brezno	geomorfp	državni	433308	40406	3
48353	St 40 (Stržen)	Brezno	geomorfp	državni	432858	39636	3
48354	St 41 (Stržen)	Brezno	geomorfp	državni	433318	39616	3
48355	St 42 (Stržen)	Spodmol, kevdrc	geomorfp	državni	432584	40688	3
48912	St 42 (Stržen)	Brezno	geomorfp	državni	432768	40836	3
48913	St 43 (Stržen)	Brezno	geomorfp	državni	432898	40306	3
48914	St 45 (Stržen)	Brezno	geomorfp	državni	432978	40896	3
48915	St 46 (Stržen)	Vodoravna jama	geomorfp	državni	432608	40786	3
49218	St 47 (Stržen)	Brezno	geomorfp	državni	432438	41536	3
49219	St 48 (Stržen)	Vodoravna jama	geomorfp	državni	432858	39846	3
49220	St 49 (Stržen)	Spodmol, kevdrc	geomorfp	državni	432948	39896	3
49221	St 51 (Stržen)	Jama z breznom in etažami, poševna jama	geomorfp	državni	431918	41826	3
49222	St 52 (Stržen)	Brezno	geomorfp	državni	432308	40966	3
49223	St 53 (Stržen)	Poševno ali stopnjasto brezno	geomorfp	državni	432418	40046	3
49224	St 54 (Stržen)	Brezno	geomorfp	državni	432608	39876	3
49225	St 54 (Stržen5	Brezno	geomorfp	državni	433038	41296	3
49226	St 56 (Stržen)	Brezno	geomorfp	državni	433028	41366	3
49921	St 57 (Stržen)	Brezno	geomorfp	državni	433428	39866	3
49922	St 58 (Stržen)	Jama z breznom in etažami, poševna jama	geomorfp	državni	432048	40126	3
50204	St 59 (Stržen)	Brezno	geomorfp	državni	432398	39676	3
45947	St 6 (Stržen)	Jama z breznom in etažami, poševna jama	geomorfp	državni	433603	39756	3
50205	St 60 (Stržen)	Jama z breznom in etažami, poševna jama	geomorfp	državni	430488	42046	3
50206	St 61 (Stržen)	Brezno	geomorfp	državni	430708	41736	3
53419	St 62 (Stržen)	Brezno	geomorfp	državni	431300	42125	3
47246	St 8 (Stržen)	Jama z breznom in etažami, poševna jama	geomorfp	državni	432118	40276	3
47248	St 9 (Stržen)	Poševno ali stopnjasto brezno	geomorfp	državni	432238	40326	3
45945	St-1 (Stržen)	Poševno ali stopnjasto brezno	geomorfp	državni	432828	41186	3
45946	St-5 (Stržen)	Poševno ali stopnjasto brezno	geomorfp	državni	433138	39706	3
47257	Sta 1 (Starod)	Brezno	geomorfp	državni	437738	38806	3
49916	Sta 10 (Starod)	Brezno	geomorfp	državni	435778	39376	3
49917	Sta 11 (Starod)	Brezno	geomorfp	državni	435408	38806	3
49918	Sta 12 (Starod)	Poševno ali stopnjasto brezno	geomorfp	državni	435848	39356	3
50802	Sta 13 (Starod)	Brezno	geomorfp	državni	436533	38051	3
50803	Sta 14 (Starod)	Jama z breznom in etažami, poševna jama	geomorfp	državni	435258	39286	3
47256	Sta 2 (Starod)	Brezno	geomorfp	državni	437658	38726	3
47258	Sta 3 (Starod)	Brezno	geomorfp	državni	435378	39596	3
47259	Sta 4 (Starod)	Brezno	geomorfp	državni	435258	39646	3
47447	Sta 6 (Starod)	Poševno ali stopnjasto brezno	geomorfp	državni	434608	38926	3
47454	Sta 7 (Starod)	Brezno	geomorfp	državni	435458	38616	3
47445	Sta 8 (Starod)	Brezno	geomorfp	državni	434368	38846	3
49914	Sta 8 (Starod)	Brezno	geomorfp	državni	435948	39276	3
47446	Sta 9 (Starod)	Brezno	geomorfp	državni	434458	38896	3
49915	Sta 9 (Starod)	Brezno	geomorfp	državni	435658	39456	3
45082	Stadorjevo grebensko brezno	Brezno	geomorfp	državni	383628	136739	3
44701	Stajnšca jama	Poševno ali stopnjasto brezno	geomorfp	državni	412378	66947	3
53905	Stalagmitka	Jama z breznom in etažami, poševna jama	geomorfp	državni	473348	78200	3
48894	Stanetova jama	Jama z breznom in etažami, poševna jama	geomorfp	državni	410443	102627	3
49725	Stankov brezen	Brezno	geomorfp	državni	505893	45375	3
47811	Stanovica	Poševno ali stopnjasto brezno	geomorfp	državni	431477	60059	3
40760	Stara jama	Jama občasni izvir	geomorfp	državni	480705	112384	3
48709	Stari Grad 1	Jama z breznom in etažami, poševna jama	geomorfp	državni	551181	128221	3
48710	Stari Grad 2	Spodmol, kevdrc	geomorfp	državni	551173	128214	3
48403	Stari grad 3 (Resenca)	Vodoravna jama	geomorfp	državni	550746	127801	3
48404	Stari grad 4 (Resenca)	Vodoravna jama	geomorfp	državni	550884	127723	3
48405	Stari grad 5 (Resenca)	Spodmol, kevdrc	geomorfp	državni	550884	127721	3
48923	Stari grad 6	Brezno	geomorfp	državni	550595	127853	3
48924	Stari grad 7	Vodoravna jama	geomorfp	državni	550605	128101	3
54128	Stari grehi	Brezno	geomorfp	državni	391801	129518	3
53375	Stari rog	Brezno	geomorfp	državni	479091	55131	3
42099	Starolipski breg	Jama z občasnim tokom	geomorfp	državni	515824	38132	3
50660	Starovrško brezno	Poševno ali stopnjasto brezno	geomorfp	državni	436598	115140	3
40051	Stebelova jama	Brezno	geomorfp	državni	443299	92307	3
52291	Stebrača	Vodoravna jama	geomorfp	državni	442257	87726	3
45331	Stegno	Poševno ali stopnjasto brezno	geomorfp	državni	502303	67458	3
41772	Stenčeva jama	Vodoravna jama	geomorfp	državni	432748	85612	3
48815	Stepkotova radost	Poševno ali stopnjasto brezno	geomorfp	državni	432696	40951	3
48629	Stepkova prepadna	Brezno	geomorfp	državni	433338	40581	3
43848	Stevniška jama	Brezno	geomorfp	državni	475459	76266	3
54386	Stevniško brezno	Brezno	geomorfp	državni	479170	76300	3
47509	Stezijska jama	Brezno	geomorfp	državni	516384	61158	3
41638	Stinarski brezen	Poševno ali stopnjasto brezno	geomorfp	državni	412628	110937	3

Ident.št.	Ime	Kratka oznaka	Zvrst	Pomen	Koordinata E	Koordinata N	režim vstopa
52084	Stiska 1	Brezno	geomorfp	državni	460806	54172	3
52085	Stiska 2	Brezno	geomorfp	državni	461168	54229	3
52086	Stiska 3	Brezno	geomorfp	državni	461014	54333	3
52087	Stiska 4	Brezno	geomorfp	državni	461279	53904	3
52088	Stiska 5	Brezno	geomorfp	državni	461013	54325	3
52089	Stiska 6	Brezno	geomorfp	državni	460777	54207	3
52090	Stiska 7	Brezno	geomorfp	državni	460618	53495	3
52810	Stiska 8	Brezno	geomorfp	državni	460723	54449	3
41404	Stobe	Jama z občasnim tokom	geomorfp, zool	državni	513319	51608	2
53906	Stodvajseta jama	Brezno	geomorfp	državni	474332	77480	3
51067	Stojanovo brezno pod Koriti 7	Brezno	geomorfp	državni	476409	60516	3
51068	Stojanovo brezno pod Koriti 8	Brezno	geomorfp	državni	476426	60503	3
43925	Stojna 1	Jama s stalnim ledom	geomorfp	državni	489001	51723	3
47738	Stoletna jama	Vodoravna jama	geomorfp	državni	469616	82539	3
53116	Stometrska jama	Jama z breznom in etažami, poševna jama	geomorfp	državni	409585	130095	3
46891	Stopca jama	Brezno	geomorfp	državni	487549	77265	3
53075	Stopnišče v dobroveljski pekel	Brezno	geomorfp	državni	493319	125112	3
43910	Storžek	Jama z breznom in etažami, poševna jama	geomorfp	državni	487753	55711	3
51705	Storževka	Brezno	geomorfp	državni	430664	129366	3
45689	Strahova jama nad Cesto	Brezno	geomorfp	državni	475584	81894	3
41525	Stranske ponikve	Jama stalni ponor	geomorfp	državni	429569	75291	3
44867	Stranski požiralnik 3 v Lomu	Brezno občasni ponor ob občasnem toku	geomorfp	državni	441738	81397	3
51347	Stransko okno Ribe	Jamski sistem	geomorfp	državni	444809	83115	3
49154	Straški mejnik	Poševno ali stopnjasto brezno	geomorfp	državni	503140	73408	3
44372	Straško brezno	Poševno ali stopnjasto brezno	geomorfp	državni	507192	68199	3
44668	Strašna jama	Jama z breznom in etažami, poševna jama	geomorfp	državni	426988	43938	3
45911	Stražišarjeva jama	Brezno	geomorfp	državni	447173	80584	3
45274	Stražišarjevo brezno	Brezno	geomorfp	državni	448008	76496	3
50690	Streliško brezno	Brezno	geomorfp	državni	494213	69794	3
44251	Strelški pekel	Brezno	geomorfp	državni	473870	143727	3
45631	Strešna	Spodmol, kevdrc	geomorfp	državni	415394	87051	3
48472	Strgarija	Brezno s snegom	geomorfp	državni	410644	93319	3
43838	Strgulca	Jama z breznom in etažami, poševna jama	geomorfp	državni	446523	78768	3
49363	Strgulja	Jama z breznom in etažami, poševna jama	geomorfp	državni	436659	127889	3
40385	Stričanica	Spodmol, kevdrc	geomorfp	državni	535411	72886	3
46265	Stripijeva jama	Jama z breznom in etažami, poševna jama	geomorfp	državni	409439	129368	3
41214	Strma jama	Poševno ali stopnjasto brezno	geomorfp	državni	513819	36545	3
43621	Strma jama	Poševno ali stopnjasto brezno	geomorfp	državni	413848	62187	3
43908	Strma jama	Jama z breznom in etažami, poševna jama	geomorfp	državni	487103	56011	3
42468	Strmadna	Poševno ali stopnjasto brezno	geomorfp	državni	426553	75701	3
54560	Strmeška jama	Brezno	geomorfp	državni	437584	37788	3
40899	Strmi spodmol	Jama z breznom in etažami, poševna jama	geomorfp	državni	434872	65905	3
53848	Strmi spodmol pri Livoldu	Jama z breznom in etažami, poševna jama	geomorfp	državni	493346	51690	3
42017	Strmica	Poševno ali stopnjasto brezno, Brezno s stalnim ledom	geomorfp	državni	408051	130055	3
42332	Strmski brezen	Brezno	geomorfp	državni	439158	80577	3
42815	Strmška jama	Jama z breznom in etažami, poševna jama	geomorfp	državni	452323	65246	2
51188	Strnadova jama	Jama z breznom in etažami, poševna jama	geomorfp	državni	401607	75004	3
51856	Strnadova luknja	Jama z breznom in etažami, poševna jama	geomorfp	državni	481742	125402	3
52292	Strogoust	Brezno	geomorfp	državni	434051	83540	3
48187	Strojanškovo brezno 2	Brezno	geomorfp	državni	499979	127028	3
54387	Strokovka	Jama z breznom in etažami, poševna jama	geomorfp	državni	481926	73843	3
46373	Stropnica	Jama z breznom in etažami, poševna jama	geomorfp	državni	511366	138320	3
49170	Stropnica	Jama z breznom in etažami, poševna jama	geomorfp	državni	506530	45946	3
43728	Stršinka	Spodmol, kevdrc	geomorfp	državni	410343	60967	3
48816	Stržen	Jama z breznom in etažami, poševna jama	geomorfp	državni	432523	41018	3
41804	Stubica	Jama z občasnim tokom	geomorfp	državni	518711	42352	3
44286	Studenček pod Vranjo steno	Spodmol, kevdrc	geomorfp	državni	464138	61016	3
45607	Studenčki brezen	Brezno	geomorfp	državni	448252	84030	3
40756	Studenška jama	Jama stalni izvir	geomorfp	državni	474839	111526	2
43091	Studenška jama	Jama z breznom in etažami, poševna jama	geomorfp	državni	479298	68306	3
46737	Studenška jama 2	Jama z breznom in etažami, poševna jama	geomorfp	državni	479283	68323	3
47222	Su 1 (Surinka)	Poševno ali stopnjasto brezno	geomorfp	državni	434018	38196	3
47221	Su 2 (Surinka)	Brezno	geomorfp	državni	433338	38096	3
47442	Su 3 (Surinka)	Brezno	geomorfp	državni	433068	37886	3
47443	Su 4 (Surinka)	Brezno	geomorfp	državni	433068	37946	3
54694	Subhorizontalna jama nad Javorjem severno od planine Suha	Spodmol, kevdrc	geomorfp	državni	412244	124161	3
54679	Subhorizontalna jama ob žičnati ograji	Vodoravna jama	geomorfp	državni	463821	129734	3
53998	Sugorka	Brezno	geomorfp	državni	514847	35111	3
46431	Suha češplja na Nanosu	Jama z breznom in etažami, poševna jama	geomorfp	državni	425848	78187	3
43619	Suha jama	Jama z breznom in etažami, poševna jama	geomorfp	državni	410861	64420	3
51633	Suha štirna za Šmihelskimi ponikvami	Brezno	geomorfp	državni	430501	75809	3
44620	Suha Votla peč	Vodoravna jama	geomorfp	državni	537131	129335	3
40280	Suhadolca	Jama občasni izvir ob stalnem toku	geomorfp	državni	449599	69621	3
43070	Suhadolnikovo brezno	Brezno	geomorfp	državni	449299	96397	3
40327	Suhi brezen pri Kališah	Brezno	geomorfp	državni	439478	82427	3
50847	Suhi gaber	Poševno ali stopnjasto brezno	geomorfp	državni	505883	45940	2
51194	Suhi meander pod Mozirsko kočo	Vodoravna jama	geomorfp	državni	492534	136695	3
53939	Suhi vrh 3	Brezno	geomorfp	državni	504913	55940	3
53999	Suhi vrh 4	Brezno	geomorfp	državni	504928	55498	3
54001	Suhi vrh 5	Brezno	geomorfp	državni	504860	55332	3
54526	Suhi vrh 6	Brezno	geomorfp	državni	505184	55506	3
51051	Suho brezno Cvingar	Brezno	geomorfp	državni	447637	71353	3
40921	Suho brezno pri Mali Lazni	Brezno	geomorfp	državni	409859	94261	3
50503	Suhogorsko brezno	Brezno	geomorfp	državni	507198	76378	3
51212	Suhor brezno	Jama z breznom in etažami, poševna jama	geomorfp	državni	490731	43232	3
41815	Suhorski breg	Jama občasni izvir	geomorfp	državni	514626	39142	3
51381	Suhotinec	Jama z breznom in etažami, poševna jama	geomorfp	državni	521709	42930	3
49261	Sulejmanovo brezno	Brezno	geomorfp	državni	432896	39978	3
44799	Surinka 1	Brezno	geomorfp	državni	432868	38366	3
40078	Sušica	Jama stalni izvir	geomorfp	državni	461766	70942	3
52386	Sušica pod Medvedjakovim gozdom	Vodoravna jama	geomorfp	državni	478299	55710	3
41235	Sušnikova jama	Vodoravna jama	geomorfp	državni	433489	133398	3
46264	Sušnikova jama	Jama z breznom in etažami, poševna jama	geomorfp	državni	442543	114627	3
46357	SV 1	Brezno	geomorfp	državni	472652	134640	3
46605	SV 1/93	Jama z breznom in etažami, poševna jama	geomorfp	državni	475240	135917	3
46545	SV 1/94	Vodoravna jama	geomorfp	državni	494990	139836	3
46363	SV 10	Brezno	geomorfp	državni	473060	134437	3
46614	SV 10/93	Jama z breznom in etažami, poševna jama, Brezno s stalnim ledom	geomorfp	državni	475050	135952	3
46536	SV 10/94 K10	Spodmol, kevdrc	geomorfp	državni	473390	134307	3
46364	SV 11	Brezno	geomorfp	državni	473010	134497	3
46615	SV 11/93	Brezno, Brezno s stalnim ledom	geomorfp	državni	475042	135870	3
46535	SV 11/94 K11	Vodoravna jama	geomorfp	državni	473440	134347	3
46356	SV 12	Brezno	geomorfp	državni	473030	134467	3
46616	SV 12/93	Brezno	geomorfp	državni	475070	135607	3
46365	SV 13	Brezno	geomorfp	državni	473020	134477	3
46617	SV 13/93	Jama z breznom in etažami, poševna jama	geomorfp	državni	474820	135557	3
46366	SV 14	Brezno	geomorfp	državni	473020	133487	3
46618	SV 14/93	Brezno	geomorfp	državni	474670	135927	3
46367	SV 15	Jama z breznom in etažami, poševna jama	geomorfp	državni	473030	134497	3
46619	SV 15/93	Jama z breznom in etažami, poševna jama	geomorfp	državni	474850	136087	3
46368	SV 16	Brezno	geomorfp	državni	473120	134487	3
46620	SV 16/93	Jama z breznom in etažami, poševna jama	geomorfp	državni	474960	136157	3
46369	SV 17	Jama z breznom in etažami, poševna jama	geomorfp	državni	473140	134547	3
46621	SV 17/93	Jama z breznom in etažami, poševna jama	geomorfp	državni	475230	135897	3
46622	SV 18/93	Brezno s stalnim ledom	geomorfp	državni	475080	136057	3
46623	SV 19/93	Brezno s snegom	geomorfp	državni	475090	136097	3
46627	SV 19a	Brezno s snegom	geomorfp	državni	475047	135868	3
47356	SV 1R	Spodmol, kevdrc	geomorfp	državni	480780	141567	3
48695	SV 2	Spodmol, kevdrc	geomorfp	državni	473365	134362	3
46606	SV 2/93	Brezno, Brezno s snegom	geomorfp	državni	475400	136247	3
46544	SV 2/94 K2	Jama z breznom in etažami, poševna jama	geomorfp	državni	473480	134457	3
46393	SV 20	Jama z breznom in etažami, poševna jama, Jama s snegom	geomorfp	državni	475470	136517	3
46624	SV 20/93	Brezno	geomorfp	državni	475130	136057	3
46625	SV 21/93	Brezno s snegom	geomorfp	državni	475240	136037	3
46626	SV 22/93	Brezno s snegom	geomorfp	državni	475230	135987	3
47355	SV 2R	Brezno	geomorfp	državni	480780	141457	3
46358	SV 3	Jama z breznom in etažami, poševna jama	geomorfp	državni	473620	133757	3
46607	SV 3/93	Spodmol, kevdrc	geomorfp	državni	475560	135307	3
46543	SV 3/94 K3	Brezno	geomorfp	državni	473180	134687	3

Ident.št.	Ime	Kratka oznaka	Zvrst	Pomen	Koordinata E	Koordinata N	režim vstopa
47354	SV 3R	Brezno s snegom	geomorfp	državni	480580	141537	3
46359	SV 4	Brezno	geomorfp	državni	473110	133877	3
46608	SV 4/93	Jama z breznom in etažami, poševna jama, Brezno s snegom	geomorfp	državni	475750	134637	3
46542	SV 4/94 K4	Jama z breznom in etažami, poševna jama	geomorfp	državni	473400	134457	3
47353	SV 4R	Brezno s snegom	geomorfp	državni	480570	141207	3
46360	SV 5	Jama z breznom in etažami, poševna jama, Brezno s snegom	geomorfp	državni	473270	134717	3
46609	SV 5/93	Jama z breznom in etažami, poševna jama	geomorfp	državni	475790	134737	3
46541	SV 5/94 K5	Brezno	geomorfp	državni	473250	134607	3
47352	SV 5R	Brezno	geomorfp	državni	480610	141167	3
46361	SV 6	Poševno ali stopnjasto brezno, Brezno z občasnim ledom	geomorfp	državni	474720	136047	3
46610	SV 6/93	Poševno ali stopnjasto brezno, Brezno s stalnim ledom	geomorfp	državni	476109	135556	3
46540	SV 6/94 K6	Jama z breznom in etažami, poševna jama	geomorfp	državni	473280	134987	3
46362	SV 7	Jama z breznom in etažami, poševna jama	geomorfp	državni	472310	134867	3
46611	SV 7/93	Brezno	geomorfp	državni	475650	135237	3
46539	SV 7/94 K7	Brezno	geomorfp	državni	473180	134587	3
46355	SV 8	Brezno	geomorfp	državni	472484	134732	3
46612	SV 8/93	Brezno	geomorfp	državni	474900	135997	3
46538	SV 8/94 K8	Brezno	geomorfp	državni	473300	134587	3
46351	SV 9	Brezno, Brezno s snegom	geomorfp	državni	473050	134437	3
46613	SV 9/93	Jama z breznom in etažami, poševna jama, Brezno s snegom	geomorfp	državni	475016	135989	3
46537	SV 9/94 K9	Spodmol, kevdrc	geomorfp	državni	473430	134357	3
46534	SV R1	Vodoravna jama	geomorfp	državni	480930	141513	3
46533	SV R2	Brezno	geomorfp	državni	480922	141523	3
46532	SV R3	Brezno	geomorfp	državni	480905	141531	3
46531	SV R5	Brezno	geomorfp	državni	480899	141530	3
52568	SV-1-48 (Molička planina)	Brezno	geomorfp	državni	474713	135905	3
53616	SV-19-B	Jama z breznom in etažami, poševna jama	geomorfp	državni	474998	135859	3
54205	Svatenškova jama pod skokom	Vodoravna jama	geomorfp	državni	465653	126867	3
48886	Sveder	Brezno	geomorfp	državni	453814	50762	3
41157	Sveta jama	Jama s stalnim tokom	geomorfp	državni	411411	50622	2
47339	Sveta Uršula	Brezno s snegom	geomorfp	državni	474750	135868	3
52567	Sveta Uršula 2	Brezno	geomorfp	državni	474729	135852	3
52812	Sveti Aleksander	Brezno	geomorfp	državni	452524	46543	3
47340	Sveti Vid	Brezno s snegom	geomorfp	državni	474832	135932	3
50022	Svetlo brezno	Brezno	geomorfp	državni	385781	137085	3
43881	Svetoantonska jama	Jama z breznom in etažami, poševna jama	geomorfp	državni	476841	80372	3
45606	Svetokriška jama	Jama/brezno	geomorfp	državni	497169	80825	3
43933	Svetokriško brezno	Poševno ali stopnjasto brezno	geomorfp	državni	532394	106639	3
43643	Svidretova jama	Vodoravna jama	geomorfp	državni	420638	49181	3
54154	Svilna jama	Brezno	geomorfp	državni	401023	73326	3
50562	Svinjka	Vodoravna jama	geomorfp	državni	447618	70407	3
43223	Svinjska jama	Brezno	geomorfp	državni	441948	83027	3
46385	Svinjska jama	Vodoravna jama	geomorfp	državni	508471	140462	3
40534	Svinjska jama pri Dolenji vasi	Jama s stalnim tokom	geomorfp	državni	447444	70435	3
40029	Svinjska jama pri Vrhniki	Vodokazno brezno	geomorfp	državni	444829	91327	3
44995	Svinjska štala	Brezno	geomorfp	državni	508562	43740	3
52208	Svinjske štale 3	Brezno	geomorfp	državni	508861	44377	3
50510	Svinjski vrh 1	Jama z breznom in etažami, poševna jama	geomorfp	državni	493654	68883	3
50511	Svinjski vrh 2	Brezno	geomorfp	državni	493553	68824	3
48887	Sviščaki 1	Brezno	geomorfp	državni	453650	50727	3
42919	Svitla jama	Brezno	geomorfp	državni	515813	86172	3
47974	Svizci 1	Brezno s snegom	geomorfp	državni	465356	132867	3
48452	Svizci 2	Brezno	geomorfp	državni	465366	132877	3
47975	Svizci 3	Brezno s snegom	geomorfp	državni	465540	132817	3
50913	Svizčev kvartir	Jama z breznom in etažami, poševna jama	geomorfp	državni	404349	126311	3
53173	Svižčeva jama	Spodmol, kevdrc	geomorfp	državni	417633	138235	3
53076	Svižčeva popacanka	Vodoravna jama	geomorfp	državni	473620	134139	3
51766	Šahenca	Brezno	geomorfp	državni	492735	53614	3
41826	Šahovica	Brezno	geomorfp	državni	466717	89457	3
53050	Šahovo brezno	Brezno	geomorfp	državni	504138	44604	3
47458	Šaht v Novi Kračini	Brezno	geomorfp	državni	458613	49538	3
50644	Šahtulja	Brezno	geomorfp	državni	416633	136926	3
46670	Šajnovo brezno	Brezno	geomorfp	državni	425958	77037	3
46454	Šarova jama	Vodoravna jama	geomorfp	državni	444149	91542	3
54131	Šaule	Brezno	geomorfp	državni	413004	122969	3
44090	Ščukova jama 1	Brezno	geomorfp	državni	410255	70600	3
44091	Ščukova jama 2	Brezno	geomorfp	državni	410238	70600	3
52102	Ščukova jama pri Beznu	Brezno	geomorfp	državni	401967	74500	3
42421	Šebalkove ponikve	Jama občasni ponor	geomorfp	državni	429693	90172	3
50068	Šebalski večkratni skozenjc	Vodoravna jama	geomorfp	državni	429818	89809	3
42215	Šembijski zatrep	Vodoravna jama	geomorfp	državni	421178	74657	3
40192	Šemonovo brezno	Poševno ali stopnjasto brezno	geomorfp	državni	440474	89423	3
51855	Šemprimoška jama	Vodoravna jama	geomorfp	državni	485801	127480	3
45500	Šemretavo brezno	Poševno ali stopnjasto brezno	geomorfp	državni	454540	62306	3
43281	Šemrlovo brezno	Brezno	geomorfp	državni	432173	86692	3
44719	Šentjanška jama na Peči 1	Spodmol, kevdrc	geomorfp	državni	513363	134300	3
44720	Šentjanška jama na Peči 2	Jama z breznom in etažami, poševna jama	geomorfp	državni	513411	134315	3
43965	Šentjurska jama pod Krvavico	Spodmol, kevdrc	geomorfp	državni	499645	117958	3
42150	Šepčev skedenj	Jama z breznom in etažami, poševna jama	geomorfp	državni	491519	70564	3
42760	Šepčev skedenj 2	Jama z breznom in etažami, poševna jama	geomorfp	državni	491510	70899	3
43057	Šepčev skedenj 3	Vodoravna jama	geomorfp	državni	491294	70886	3
47679	Šestanova jama	Brezno	geomorfp	državni	450108	45446	3
48835	Šestorček	Poševno ali stopnjasto brezno	geomorfp	državni	382811	133564	3
49108	Šiba 1 (Kanin)	Poševno ali stopnjasto brezno	geomorfp	državni	380812	136769	3
51361	Šibancova zasuta luknja	Brezno s stalnim tokom	geomorfp	državni	513856	140536	3
44476	Šibernica	Spodmol, kevdrc	geomorfp	državni	430679	137068	3
53394	Šicengraben nad Tremerjem	Vodoravna jama	geomorfp	državni	518333	118390	3
52308	Šigljevčeva luknja	Vodoravna jama	geomorfp	državni	404588	75800	3
41291	Šikančeva zijalka	Vodoravna jama	geomorfp	državni	471617	142358	3
49612	Šikara	Brezno	geomorfp	državni	525869	38282	3
49716	Šiman 1	Brezno	geomorfp	državni	504653	44201	3
49717	Šiman 2	Brezno	geomorfp	državni	504685	44173	3
49718	Šiman 3	Jama z breznom in etažami, poševna jama	geomorfp	državni	504905	44478	3
53051	Šiman 4	Brezno	geomorfp	državni	504319	44079	3
49748	Šimcevo brezno	Brezno	geomorfp	državni	520452	70071	3
40291	Šimenkova jama	Brezno z občasnim tokom	geomorfp	državni	485817	91241	2
43515	Šimnov kevdrc	Brezno	geomorfp	državni	494503	123142	3
40459	Šimnova jama	Brezno	geomorfp	državni	490095	71771	3
40548	Šimnova jama	Jama s stalnim tokom	geomorfp	državni	426858	138671	3
42321	Šimnova luknja	Jama/brezno	geomorfp	državni	474659	91036	3
54143	Šina	Jama z breznom in etažami, poševna jama	geomorfp	državni	414605	121757	3
51226	Šinjorina	Brezno	geomorfp	državni	406608	69020	3
54161	Šinkl	Poševno ali stopnjasto brezno	geomorfp	državni	413047	122964	3
44321	Šinova jama	Jama z breznom in etažami, poševna jama	geomorfp	državni	445888	82630	3
52813	Šintlerjev počivalnik	Jama z breznom in etažami, poševna jama	geomorfp	državni	478784	72340	3
49852	Šipkovo brezno	Jama z breznom in etažami, poševna jama	geomorfp	državni	423974	123861	3
53429	Širbenjsko brezno	Brezno	geomorfp	državni	520224	63971	3
40964	Široka jama	Jama z breznom in etažami, poševna jama	geomorfp	državni	423373	48736	3
43042	Široka jama	Brezno	geomorfp	državni	440699	82885	3
43125	Široka jama	Poševno ali stopnjasto brezno	geomorfp	državni	489029	77935	3
42144	Široka jama na Plehu	Brezno	geomorfp	državni	479432	79791	3
43697	Široka jama nad Praprotno drago	Brezno	geomorfp	državni	460168	49326	3
41922	Široka jama v Bezovčini	Brezno	geomorfp	državni	412208	60737	3
49577	Široka ledena jama	Brezno s snegom	geomorfp	državni	476940	54637	3
54155	Široka mravlja	Jama z breznom in etažami, poševna jama	geomorfp	državni	410346	66722	3
41460	Široko brezno	Brezno	geomorfp	državni	404028	96687	3
43383	Široko brezno pod Činkojco	Jama s snegom	geomorfp	državni	409259	129738	3
53117	Široko brezno v Krugih	Brezno	geomorfp	državni	427355	40852	3
49202	Široko grlo	Brezno	geomorfp	državni	445364	83013	3
41133	Šišca	Vodoravna jama	geomorfp	državni	422183	50371	3
43400	Šišenska jama	Brezno	geomorfp	državni	458138	104848	3
50920	Šiško	Poševno ali stopnjasto brezno	geomorfp	državni	381183	136017	3
50874	Šišmiš	Brezno	geomorfp	državni	433892	39104	3
41380	Šivavcovo brezno	Brezno	geomorfp	državni	398178	115788	3
52419	Skabrovka	Brezno	geomorfp	državni	416841	59244	3
40482	Škadavnica	Vodoravna jama	geomorfp	državni	494990	123236	3
40790	Škajnerca 1 nad Vesco	Brezno	geomorfp	državni	462407	112404	3
40791	Škajnerca 2 nad Vesco	Brezno	geomorfp	državni	462319	112647	3
40792	Škajnerca 3 nad Vesco	Brezno	geomorfp	državni	462279	112657	3

Ident.št.	Ime	Kratka oznaka	Zvrst	Pomen	Koordinata E	Koordinata N	režim vstopa
47544	Škalca	Brezno	geomorfp	državni	443025	74777	3
48269	Škalova jama na Gnojinah	Poševno ali stopnjasto brezno	geomorfp	državni	391297	75152	3
40316	Škamprlova jama	Jama z breznom in etažami, poševna jama	geomorfp	državni	411783	61917	2
45786	Škamprlovo brezno na Kravjaku	Brezno	geomorfp	državni	411298	62372	3
47526	Škančarjev brezen	Jama z breznom in etažami, poševna jama	geomorfp	državni	420518	86857	3
40149	Škantlovo brezno	Brezno	geomorfp	državni	446009	90527	3
52936	Škedljeva rupa	Poševno ali stopnjasto brezno	geomorfp	državni	528368	76556	3
52920	Škednena jama	Jama z breznom in etažami, poševna jama	geomorfp	državni	381764	133390	3
44014	Šklopova jama 1	Jama s stalnim tokom	geomorfp	državni	480656	92506	3
44013	Šklopova jama 2	Brezno	geomorfp	državni	480562	92536	3
40735	Škocjanske jame	Jama stalni ponor, Jamski sistem	geomorfp	državni	421241	58872	2
46274	Škofov prepad	Brezno	geomorfp	državni	518148	56815	3
44440	Škofova jama	Brezno	geomorfp	državni	444829	99737	3
44932	Školj za loko	Spodmol, kevdrc	geomorfp	državni	427178	41736	3
47006	Školjka	Jama z breznom in etažami, poševna jama	geomorfp	državni	485671	63650	3
45933	Škornikov spodmol	Spodmol, kevdrc	geomorfp	državni	537550	111835	3
45932	Škornikova pečina	Spodmol, kevdrc	geomorfp	državni	537585	112050	3
52532	Škorpijonka	Brezno	geomorfp	državni	459068	47553	3
52103	Škorpijonovo brezno	Brezno	geomorfp	državni	405959	71932	3
52921	Škraplja ob Romeu	Brezno	geomorfp	državni	415556	136463	3
48511	Škraplja v ruševju	Brezno s stalnim ledom	geomorfp	državni	382538	134409	3
50331	Škratkova jama	Jama z breznom in etažami, poševna jama	geomorfp	državni	492960	70139	3
49325	Škratova arbitraža	Brezno	geomorfp	državni	442871	76340	3
45830	Škratova jama	Spodmol, kevdrc	geomorfp	državni	521571	80791	3
46188	Škratova jama ob Ržiški poti	Brezno	geomorfp	državni	446508	82306	3
40800	Škratovka	Jama občasni izvir	geomorfp	državni	442794	76573	3
47843	Škratovnik	Jama z občasnim tokom	geomorfp	državni	407378	82137	3
52934	Škrbasta pečina za Kožlekom	Spodmol, kevdrc	geomorfp	državni	417973	60449	3
44095	Škrbcja jama	Poševno ali stopnjasto brezno	geomorfp	državni	409998	70267	3
47673	Škrilja 1	Spodmol, kevdrc	geomorfp	državni	444748	48636	3
47709	Škrilja 2	Spodmol, kevdrc	geomorfp	državni	445218	48746	3
48323	Škrilja 3	Brezno	geomorfp	državni	445108	48866	3
53849	Škrinja	Poševno ali stopnjasto brezno	geomorfp	državni	387371	121264	3
49294	Škrinjica	Jama stalni izvir	geomorfp	državni	518897	70659	3
47185	Škripovčevo brezno	Brezno	geomorfp	državni	415068	91947	3
40900	Škrlivec 1	Brezno	geomorfp	državni	435005	66042	3
40901	Škrlivec 2	Jama z breznom in etažami, poševna jama	geomorfp	državni	435003	66051	3
48866	Škrljeva buža pod Stražo	Brezno	geomorfp	državni	418993	61756	3
43472	Škrlovo brezno	Poševno ali stopnjasto brezno	geomorfp	državni	441503	81992	3
46585	Škrpetovo brezno	Jama z breznom in etažami, poševna jama	geomorfp	državni	439240	107214	3
41886	Škrtova jama	Poševno ali stopnjasto brezno	geomorfp	državni	413711	71266	3
44084	Škrvanova jama	Brezno	geomorfp	državni	447822	55336	3
44066	Škularjev ledenik	Brezno, Brezno s stalnim ledom	geomorfp	državni	426478	82877	3
44065	Škularjevo brezno	Brezno, Vodnjakasto brezno s snegom	geomorfp	državni	426508	82947	3
47519	Škvarčeva luknja	Vodoravna jama	geomorfp	državni	416678	74972	3
53908	Škvarško brezno	Brezno	geomorfp	državni	425002	83925	3
50771	Šiebingerjeva jama	Jama z breznom in etažami, poševna jama	geomorfp	državni	506754	75585	3
41339	Šmajdov grad	Spodmol, kevdrc	geomorfp	državni	452420	124717	3
50380	Šmarnca	Brezno	geomorfp	državni	429602	89994	3
48893	Šmčevo brezno	Jama z breznom in etažami, poševna jama	geomorfp	državni	489980	133436	3
41524	Šmihelske ponikve	Jama stalni ponor	geomorfp	državni	430410	75540	3
47674	Šmkovo brezno	Brezno	geomorfp	državni	460368	46296	3
50117	Šnelerjev magazin 2	Brezno	geomorfp	državni	506056	50984	3
50116	Šnelerjev magazin 3	Brezno	geomorfp	državni	506128	50811	3
48045	Šnelerjevo brezno	Brezno	geomorfp	državni	505440	50722	3
54277	Šnelerjevo brezno 2	Brezno	geomorfp	državni	505884	50179	3
54157	Šoht Triglavskega ledenika	Jama z breznom in etažami, poševna jama	geomorfp	državni	413063	122563	3
51054	Šojca 1	Vodoravna jama	geomorfp	državni	446932	71953	3
51055	Šojca 2	Vodoravna jama	geomorfp	državni	446942	71998	3
51056	Šojca 3	Brezno	geomorfp	državni	446950	71998	3
45926	Šojina ledenica	Jama s snegom	geomorfp	državni	460368	54206	3
44486	Soket	Jama z breznom in etažami, poševna jama	geomorfp	državni	399663	102617	3
49407	Solarjev hladilnik	Brezno	geomorfp	državni	512464	52296	3
44669	Solnovo brezno	Poševno ali stopnjasto brezno	geomorfp	državni	488351	70899	3
40199	Solska jama	Brezno	geomorfp	državni	440713	83475	3
44087	Sončeva	Brezno	geomorfp	državni	410206	69347	3
47298	Sornovo brezno	Poševno ali stopnjasto brezno	geomorfp	državni	451207	88827	3
44662	Soštarca	Brezno	geomorfp	državni	550462	127873	3
50175	Soštarjeva reber 1	Brezno	geomorfp	državni	510981	35788	3
50176	Soštarjeva reber 2	Brezno	geomorfp	državni	510886	35835	3
44939	Sovarjeva jama	Vodoravna jama	geomorfp	državni	427349	137408	3
43464	Spaja jama	Poševno ali stopnjasto brezno	geomorfp	državni	490975	83628	3
50359	Spajna jama	Vodoravna jama	geomorfp	državni	449158	68986	3
48319	Spajs v Koblaku	Brezno	geomorfp	državni	418608	58996	3
53438	Spajza	Jama z breznom in etažami, poševna jama	geomorfp	državni	413236	122913	3
40677	Španova jama	Brezno	geomorfp	državni	492285	108456	3
46887	Španova jama	Brezno	geomorfp	državni	482839	91356	3
48928	Španova jama	Jama z breznom in etažami, poševna jama	geomorfp	državni	480813	79903	3
49762	Špartanska luknja	Brezno	geomorfp	državni	447271	76132	3
43512	Špegličeva jama	Jama z breznom in etažami, poševna jama	geomorfp	državni	514980	128860	3
40509	Špehovka	Vodoravna jama	geomorfp	državni	513281	141776	2
52376	Špelin brlog	Vodoravna jama	geomorfp	državni	476032	59299	3
44693	Špelkna jama	Vodoravna jama	geomorfp	državni	481903	70711	3
40871	Špilkova jama	Brezno s stalnim ledom	geomorfp	državni	466780	135697	3
42790	Špilcova jama	Brezno	geomorfp	državni	510687	50804	3
49779	Špilja	Jama občasni izvir	geomorfp	državni	454710	64385	3
41399	Špirnica	Jama z breznom in etažami, poševna jama	geomorfp	državni	414716	47770	3
41213	Špirov kot	Spodmol, kevdrc	geomorfp	državni	518127	36183	3
44334	Špolarjeva jama	Brezno	geomorfp	državni	493681	72072	3
42242	Spranja 1 na Hribaricah	Brezno	geomorfp	državni	408449	135858	3
41582	Spranja 1 na Malih Podih	Brezno s snegom	geomorfp	državni	466680	135987	3
42541	Spranja 1 pod Čelom	Brezno	geomorfp	državni	403899	133098	3
42020	Spranja 1 pod Voglom	Brezno	geomorfp	državni	409278	122988	3
42255	Spranja 1 pod Vršaki	Brezno	geomorfp	državni	408739	135538	3
42270	Spranja 1 pod Zadnjo lopo	Brezno	geomorfp	državni	407099	135988	3
42226	Spranja 1 za Šmarjetno glavo	Brezno s snegom	geomorfp	državni	409489	136988	3
42243	Spranja 2 na Hribaricah	Brezno	geomorfp	državni	408209	135578	3
42542	Spranja 2 pod Čelom	Brezno	geomorfp	državni	403979	133008	3
42040	Spranja 2 pod Voglom	Brezno	geomorfp	državni	408788	122928	3
42256	Spranja 2 pod Vršaki	Jama s snegom	geomorfp	državni	408729	135488	3
42271	Spranja 2 pod Zadnjo lopo	Brezno s snegom	geomorfp	državni	407019	135788	3
42227	Spranja 2 za Šmarjetno glavo	Brezno	geomorfp	državni	409619	137238	3
41588	Spranja 21 na Malih Podih	Spodmol, kevdrc	geomorfp	državni	466520	135627	3
42257	Spranja 3 pod Vršaki	Brezno s snegom	geomorfp	državni	408469	135618	3
42228	Spranja 3 za Šmarjetno glavo	Brezno s snegom	geomorfp	državni	409659	137388	3
42229	Spranja 4 za Šmarjetno glavo	Brezno	geomorfp	državni	409669	137318	3
42230	Spranja 5 za Šmarjetno glavo	Brezno	geomorfp	državni	409699	137268	3
47351	Spranja med udornico	Brezno s stalnim ledom	geomorfp	državni	479690	140257	3
42546	Spranja na Laštih	Brezno	geomorfp	državni	403689	133188	3
42266	Spranja na Prehodavcih	Brezno	geomorfp	državni	407299	136188	3
41172	Spranja nad Kobilo	Spodmol, kevdrc	geomorfp	državni	424363	93912	3
41686	Spranja nad Miškovim izvirom	Brezno	geomorfp	državni	405069	130858	3
42077	Spranja nad Sopotjo	Poševno ali stopnjasto brezno	geomorfp	državni	434459	96087	3
44806	Spranja pod Blažičevo skalo	Spodmol, kevdrc	geomorfp	državni	421199	148198	3
42015	Spranja pod Pršivcem	Brezno	geomorfp	državni	408609	129698	3
42224	Spranja pri Doliču	Brezno	geomorfp	državni	409369	136758	3
41704	Spranja pri Kamni gorici	Brezno	geomorfp	državni	437779	130787	3
44374	Spranja pri Ledeni jami	Spodmol, kevdrc	geomorfp	državni	407949	129738	3
42019	Spranja pri planini Zadnji Vogel	Spodmol, kevdrc	geomorfp	državni	408678	123588	3
42068	Spranja pri Sedeju	Jama/brezno	geomorfp	državni	420008	101247	3
43932	Spranja pri Veliki Mačkovi koliševki	Jama z breznom in etažami, poševna jama	geomorfp	državni	441154	85979	3
44177	Spranja v Dvorjah	Spodmol, kevdrc	geomorfp	državni	460590	124917	3
42181	Spranja v Gorelj peči	Spodmol, kevdrc	geomorfp	državni	421578	101687	3
42531	Spranja v Krnici	Brezno	geomorfp	državni	404609	133608	3
48724	Spranja v Lenarčici	Spodmol, kevdrc	geomorfp	državni	443139	87437	3
40998	Spranja v Leskovi dolini	Spodmol, kevdrc	geomorfp	državni	457248	53866	3
42072	Spranja v Sopoti	Brezno	geomorfp	državni	434289	96347	3
42511	Spranja v Topolovcu	Jama z breznom in etažami, poševna jama	geomorfp	državni	510280	131286	3
42455	Spranja v Veliki dolini	Spodmol, kevdrc	geomorfp	državni	438103	66206	3

Ident.št.	Ime	Kratka oznaka	Zvrst	Pomen	Koordinata E	Koordinata N	režim vstopa
40985	Špranja za Kalvarijo	Brezno	geomorfp	državni	455928	53186	3
41710	Špranja za znožjem	Spodmol, kevdrc	geomorfp	državni	463339	110647	3
42264	Špranja zahodno od Vršakov	Brezno	geomorfp	državni	408049	135458	3
50484	Špranjica na Lahinji	Brezno	geomorfp	državni	509163	52530	3
45539	Šratlova jama	Jama stalni izvir	geomorfp	državni	475268	50286	3
40502	Štabirnica	Vodoravna jama	geomorfp	državni	494359	125777	3
44996	Štajerjeva jama 1	Brezno	geomorfp	državni	509103	44343	3
44997	Štajerjeva jama 2	Brezno	geomorfp	državni	509085	44299	3
47183	Štajerkino brezno	Brezno	geomorfp	državni	415148	91517	3
49017	Štajnrajhova jama	Brezno	geomorfp	državni	452058	51466	3
42793	Štalcarjeva jama	Brezno	geomorfp	državni	511635	50346	3
50980	Štale 1	Brezno	geomorfp	državni	505927	57908	3
50981	Štale 2	Brezno	geomorfp	državni	506013	57919	3
53940	Štale 3	Brezno	geomorfp	državni	505583	58107	3
53941	Štale 4	Jama z breznom in etažami, poševna jama	geomorfp	državni	505793	57553	3
40184	Štampovca	Poševno ali stopnjasto brezno	geomorfp	državni	499008	80711	3
46685	Štancarjeva jama nad Videmskim hribom	Spodmol, kevdrc	geomorfp	državni	474529	78686	3
45336	Štancerjevo brezno	Brezno	geomorfp	državni	480031	80067	3
50485	Štangljevka	Brezno	geomorfp	državni	511322	52613	3
44106	Štanjelsko brezno	Poševno ali stopnjasto brezno	geomorfp	državni	409978	75887	3
40439	Štavka	Jama z breznom in etažami, poševna jama	geomorfp	državni	495078	71345	3
44213	Šteberk	Jama stalni izvir	geomorfp	državni	456863	67356	3
41142	Štefakova pečina	Vodoravna jama	geomorfp	državni	422540	49308	3
42871	Štefaničevo brezno	Brezno	geomorfp	državni	524134	61962	3
42574	Štefanova jama	Brezno	geomorfp	državni	444374	82172	3
43058	Štefanova jama	Poševno ali stopnjasto brezno	geomorfp	državni	493119	70945	3
42683	Štefanovo brezno	Brezno	geomorfp	državni	431448	87982	3
43038	Štefanovo brezno	Brezno	geomorfp	državni	442372	82100	3
51713	Štefova luknja	Brezno	geomorfp	državni	444592	90246	3
45388	Štehanova jama	Poševno ali stopnjasto brezno	geomorfp	državni	398842	72667	3
49090	Steklovo brezno	Brezno	geomorfp	državni	442045	83269	3
51080	Štenge 1	Spodmol, kevdrc	geomorfp	državni	475614	131035	3
51081	Štenge 2	Spodmol, kevdrc	geomorfp	državni	475383	131009	3
51082	Štenge 3	Brezno	geomorfp	državni	475222	130840	3
51083	Štenge 4	Vodoravna jama	geomorfp	državni	475172	130880	3
54189	Štenge v Špajzo	Poševno ali stopnjasto brezno	geomorfp	državni	413222	122901	3
40558	Štepčeva žrela	Jama občasni izvir	geomorfp, hidr	državni	493350	127400	3
53657	Šterkovo brezno	Jama z breznom in etažami, poševna jama	geomorfp	državni	507699	37642	3
46903	Šterna	Brezno	geomorfp	državni	437084	124602	3
50765	Šterna pod Debelim vrhom	Brezno	geomorfp	državni	508694	46976	3
46569	Štiglova jama	Brezno	geomorfp	državni	499949	82865	3
46255	Štilarca	Jama z breznom in etažami, poševna jama	geomorfp	državni	480554	59982	3
40240	Štinetova jama	Vodoravna jama	geomorfp	državni	446385	116603	3
46936	Štinglc	Brezno	geomorfp	državni	425028	79087	3
51899	Štirje letni časi	Vodoravna jama	geomorfp	državni	398606	73269	3
49021	Štirje netopirji	Poševno ali stopnjasto brezno	geomorfp	državni	458008	60286	3
46193	Štirna	Vodokazno brezno	geomorfp	državni	417428	71587	3
52012	Štirna nad Cinkarsko cesto	Brezno	geomorfp	državni	499010	62350	3
43835	Štirna nad Ivanjsko rebrijo	Brezno	geomorfp	državni	446807	77502	3
54125	Štirna pod Grolovo goro	Brezno	geomorfp	državni	434258	39371	3
52607	Štirna pod Kamnolomom	Brezno	geomorfp	državni	492496	63953	3
49614	Štirna pod Sovjo steno	Brezno	geomorfp	državni	501990	59862	3
54278	Štirna pri Ledeni jami pri Kunču	Brezno	geomorfp	državni	498783	65671	3
53522	Štirna pri pešpoti	Brezno	geomorfp	državni	499652	69650	3
53523	Štirna pri Škavlah	Brezno	geomorfp	državni	511208	38331	3
49442	Štirnica	Poševno ali stopnjasto brezno	geomorfp	državni	506383	48412	3
54650	Štirnica v Grižah	Jama z breznom in etažami, poševna jama	geomorfp	državni	415383	67627	3
41916	Štokova jama	Brezno	geomorfp	državni	406747	71306	3
52663	Štolen	Vodoravna jama	geomorfp	državni	421368	58974	3
48378	Štormanovo brezno	Poševno ali stopnjasto brezno	geomorfp	državni	506494	128717	3
45063	Štorova luknja	Jama z breznom in etažami, poševna jama	geomorfp	državni	431709	131836	3
49552	Štorovo brezno	Brezno	geomorfp	državni	482120	54029	3
51382	Štrakljevčeva jama	Jama z breznom in etažami, poševna jama	geomorfp	državni	483307	83961	3
40206	Štrausova jama	Poševno ali stopnjasto brezno	geomorfp	državni	440713	82639	3
44618	Štravsova luknja	Jama stalni izvir	geomorfp	državni	510775	137172	3
54141	Štrička	Poševno ali stopnjasto brezno	geomorfp	državni	413217	122864	3
49492	Stromarska jama	Brezno	geomorfp	državni	408946	65292	3
45907	Strozakovo brezno	Poševno ali stopnjasto brezno	geomorfp	državni	447804	74993	3
50281	Strubeljev udor	Brezno	geomorfp	državni	479429	80500	3
52460	Strucljeva jama	Brezno	geomorfp	državni	509084	44543	3
43951	Strukljev jarek	Jama z breznom in etažami, poševna jama, Jama občasni ponor	geomorfp	državni	435517	75220	3
51542	Strukljeva jama sredi Loze	Brezno	geomorfp	državni	406232	67893	3
54561	Strukljevka	Poševno ali stopnjasto brezno	geomorfp	državni	438867	82921	3
47863	Štuc breznc	Brezno	geomorfp	državni	484283	52499	3
52013	Štufnca	Brezno	geomorfp	državni	500322	60990	3
44854	Štularjevo brezno	Brezno	geomorfp	državni	452480	133437	3
40151	Štupnikova lisičina	Spodmol, kevdrc	geomorfp	državni	480610	85442	3
53420	Šuketina jama	Jama z breznom in etažami, poševna jama	geomorfp	državni	429665	64073	3
45423	Šuline 1	Brezno - estavela	geomorfp	državni	517858	50775	3
45424	Šuline 2	Jama - estavela	geomorfp	državni	517738	50709	2
40855	Šulnovka	Brezno	geomorfp	državni	526270	61688	3
49724	Šumeča polšna	Jama z breznom in etažami, poševna jama	geomorfp	državni	505943	45212	3
42783	Šumečko brezno na Ojstrem Vrhu	Jama z breznom in etažami, poševna jama	geomorfp	državni	492230	137900	3
40967	Šumetac	Jama občasni izvir ob stalnem toku	geomorfp	državni	499954	39677	3
51106	Šumnik	Jama stalni izvir	geomorfp	državni	462054	80815	3
54647	Šumska	Jama z breznom in etažami, poševna jama	geomorfp	državni	412825	123024	3
53850	Šumska jama	Poševno ali stopnjasto brezno	geomorfp	državni	504302	74358	3
53851	Šumsko brezno	Brezno	geomorfp	državni	504991	74063	3
52294	Šušmica	Brezno	geomorfp	državni	456707	57083	3
41763	Šuštarjev brezen	Brezno	geomorfp	državni	433408	87487	3
43276	Šuštarjev brezen 1	Brezno	geomorfp	državni	432825	77843	3
43277	Šušterjev brezen 2	Poševno ali stopnjasto brezno	geomorfp	državni	432756	77928	3
44137	Šušteršičevo brezno	Brezno	geomorfp	državni	412758	61017	3
49869	Švicarka	Spodmol, kevdrc	geomorfp	državni	404679	143393	3
54184	Šviglja	Brezno	geomorfp	državni	412980	122912	3
40709	Švigljevo brezno	Brezno	geomorfp	državni	450379	84666	3
40713	Švigljevo brezno 2	Brezno	geomorfp	državni	447564	83018	3
51908	Ta 1 (Kanin)	Poševno ali stopnjasto brezno	geomorfp	državni	382093	133524	3
53164	Ta 2 (Kanin)	Brezno s snegom	geomorfp	državni	382062	133474	3
54121	TA 3 (Kanin)	Jama z breznom in etažami, poševna jama	geomorfp	državni	382088	133482	3
54122	TA 4 (Kanin)	Jama z breznom in etažami, poševna jama	geomorfp	državni	382075	133484	3
54159	Ta gorka pod Gradovcem	Poševno ali stopnjasto brezno	geomorfp	državni	414248	122835	3
53479	Ta hvadna	Jama z breznom in etažami, poševna jama	geomorfp	državni	414297	122287	3
48818	Ta je pa lovska	Jama z breznom in etažami, poševna jama	geomorfp	državni	494743	45887	3
49731	Tabor Čaganka 1	Jama z breznom in etažami, poševna jama	geomorfp	državni	506252	45436	3
49732	Tabor Čaganka 2	Brezno	geomorfp	državni	506190	45532	3
43096	Taborišče	Jamski sistem	geomorfp	državni	479191	68591	3
50191	Tabukova	Jama z breznom in etažami, poševna jama	geomorfp	državni	439947	94855	3
43227	Tačka jama	Poševno ali stopnjasto brezno	geomorfp	državni	440865	82159	3
49682	Tadejevo brezno	Brezno	geomorfp	državni	510012	50175	3
42641	Tagurena jama	Brezno	geomorfp	državni	445008	61386	3
49774	Tajfi	Brezno	geomorfp	državni	454166	72739	3
40527	Tajna jama 1	Jama stalni ponor	geomorfp	državni	506275	129051	2
40981	Tajna jama 2	Jama s stalnim tokom	geomorfp	državni	506300	129076	3
44193	Tajnškova jama 1	Jama stalni izvir	geomorfp	državni	506076	130091	3
42535	Tajnškova jama 2	Vodoravna jama	geomorfp	državni	506090	130073	3
40862	Talarnica	Jama z breznom in etažami, poševna jama	geomorfp	državni	526297	62948	3
50575	Tanavrtna jama	Brezno	geomorfp	državni	465258	65048	3
42376	Tancekov prepad	Jama z breznom in etažami, poševna jama	geomorfp	državni	425629	140488	3
48813	Taprbita	Brezno	geomorfp	državni	433018	40878	3
43114	Tatova jama	Spodmol, kevdrc	geomorfp	državni	440653	82404	3
40096	Tatrca	Vodoravna jama	geomorfp	državni	480384	72463	2
51896	Tatrmanova jama	Poševno ali stopnjasto brezno	geomorfp	državni	413878	69680	3
43063	Tau Tona	Brezno, Jama z občasnim tokom	geomorfp	državni	441857	81860	3
40719	Tauben Loch bei Unter Skrill	Brezno	geomorfp	državni	492628	44760	3
45436	Tauzer 1	Poševno ali stopnjasto brezno, Brezno s stalnim ledom	geomorfp	državni	472320	133777	3
45437	Tauzer 4	Jama z breznom in etažami, poševna jama	geomorfp	državni	472590	133857	3
45438	Tauzer 5	Brezno	geomorfp	državni	472420	133917	3
40507	Tavčar	Jama z občasnim ledom	geomorfp	državni	436989	125751	3

Ident.št.	Ime	Kratka oznaka	Zvrst	Pomen	Koordinata E	Koordinata N	režim vstopa
43231	Tavčarjeva jama	Jama z breznom in etažami, poševna jama	geomorfp	državni	414953	61842	3
48643	Tavčarjeva jama v hrastih	Poševno ali stopnjasto brezno	geomorfp	državni	413907	69944	3
47976	Tavzer 3	Brezno s snegom	geomorfp	državni	472360	133937	3
45918	Tavzlova jama v Brinju	Poševno ali stopnjasto brezno	geomorfp	državni	452563	65116	3
40621	Tavžljevo brezno	Poševno ali stopnjasto brezno	geomorfp	državni	449338	79546	3
43034	Teglovka	Jama z breznom in etažami, poševna jama	geomorfp	državni	442409	81771	3
51144	Tehnika Meta skladišče	Jama z breznom in etažami, poševna jama	geomorfp	državni	438218	126541	3
40752	Tekavča jama	Jama z breznom in etažami, poševna jama	geomorfp	državni	459568	64805	3
41755	Tekcov brezen	Brezno	geomorfp	državni	420068	81637	3
50023	Teksas brezno	Poševno ali stopnjasto brezno	geomorfp	državni	385802	137079	3
49968	Tekvin	Jama z breznom in etažami, poševna jama	geomorfp	državni	443539	83262	3
46633	Telečja jama	Brezno	geomorfp	državni	447678	72158	3
52814	Teličevo brezno	Brezno	geomorfp	državni	454412	65251	3
44089	Temnica jama	Brezno	geomorfp	državni	409958	70037	3
46957	Temniška kaverna	Vodoravna jama	geomorfp	državni	396961	78233	3
48793	Temnjaška jama	Jama z breznom in etažami, poševna jama	geomorfp	državni	515177	133805	3
48921	Temnjaška zijalka	Spodmol, kevdrc	geomorfp	državni	515486	133612	3
51026	Tempus fugit	Poševno ali stopnjasto brezno	geomorfp	državni	385906	136975	3
40533	Tentera	Jama občasni ponor	geomorfp	državni	476709	69822	3
51483	Tepkovec	Jama z breznom in etažami, poševna jama	geomorfp	državni	435042	39348	3
49203	Terrano	Poševno ali stopnjasto brezno	geomorfp	državni	444603	88698	3
50875	Tesnilka	Brezno	geomorfp	državni	434048	39136	3
51532	Tičarica 1	Jama z breznom in etažami, poševna jama	geomorfp	državni	508203	36960	3
52156	Tičarica 2	Brezno	geomorfp	državni	508189	37346	3
51533	Tičarica 3	Jama z breznom in etažami, poševna jama	geomorfp	državni	508218	37112	3
52157	Tičarica 4	Jama z breznom in etažami, poševna jama	geomorfp	državni	507990	37122	3
52597	Tičarica 5	Brezno	geomorfp	državni	507720	37350	3
50332	Tičenca	Brezno	geomorfp	državni	501377	84394	3
41667	Tičkova jama	Poševno ali stopnjasto brezno	geomorfp	državni	440977	64470	3
48888	TIGR	Poševno ali stopnjasto brezno	geomorfp	državni	385666	136884	3
48837	Tikina jama	Vodoravna jama	geomorfp	državni	433077	39844	2
54049	Tilnov meander	Vodoravna jama	geomorfp	državni	498121	140699	3
48626	Tina	Jama z breznom in etažami, poševna jama	geomorfp	državni	444869	83337	3
52558	Tinčevo brezno nad Jeronimom	Brezno	geomorfp	državni	494636	124346	3
43906	Tinčkova jama	Brezno	geomorfp	državni	487663	55826	3
47388	Tinetov ponor	Jama z breznom in etažami, poševna jama	geomorfp, hidr	državni	500074	132956	3
48711	Tinetova jama	Jama z breznom in etažami, poševna jama	geomorfp	državni	512276	142322	3
45132	Tinetova jama 2	Jama z breznom in etažami, poševna jama	geomorfp	državni	496910	127056	2
52553	Tinetovo brezno pod Semprimožem	Jama z breznom in etažami, poševna jama	geomorfp	državni	486585	127564	3
52554	Tinetovo brezno pod Semprimožem 2	Jama z breznom in etažami, poševna jama	geomorfp	državni	486512	127712	3
47977	Tinsula Nonda	Poševno ali stopnjasto brezno	geomorfp	državni	466032	132575	3
51482	Tiranija demokracije	Jama z breznom in etažami, poševna jama	geomorfp	državni	434227	40164	3
52587	Tisina	Jama z breznom in etažami, poševna jama	geomorfp	državni	436999	92902	3
46948	Tiskarna	Vodoravna jama	geomorfp	državni	432094	75415	3
49519	Tisočnoga	Poševno ali stopnjasto brezno	geomorfp	državni	451178	57721	3
54388	Tisovška jama	Brezno	geomorfp	državni	481978	75767	3
40011	Tisovško brezno	Jama z breznom in etažami, poševna jama	geomorfp	državni	446309	88887	3
40857	Tkalca jama	Jamski sistem, Jama stalni ponor	geomorfp	državni	444543	72931	3
42137	Tkalčeva jama	Brezno	geomorfp	državni	475379	77686	3
44212	Tkalčičeva jama	Poševno ali stopnjasto brezno	geomorfp	državni	503103	45555	3
42654	Tkavcovo brezno pod Velikim vrhom	Poševno ali stopnjasto brezno	geomorfp	državni	429868	83177	3
40045	Tkavčja jama	Vodoravna jama	geomorfp	državni	478299	76056	3
49093	TL jama	Poševno ali stopnjasto brezno	geomorfp	državni	382786	133167	3
49618	Tlačenka	Brezno	geomorfp	državni	501693	69475	3
51479	Tobogan	Vodoravna jama	geomorfp	državni	434774	38747	3
51685	Toboganček	Brezno	geomorfp	državni	445685	87275	3
49084	Toboganka	Vodoravna jama	geomorfp	državni	422289	129363	3
49517	Tolsta špranja	Vodoravna jama	geomorfp	državni	474267	134391	3
45378	Tomačeviška globonica	Jama z breznom in etažami, poševna jama	geomorfp	državni	405238	75962	3
40125	Tomaženčkov brezen	Jama z breznom in etažami, poševna jama	geomorfp	državni	432542	87344	3
41808	Tomažev prepad	Brezno	geomorfp	državni	511626	44239	3
41054	Tomažev spodmol	Spodmol, kevdrc	geomorfp	državni	434153	65961	3
41576	Tomažev spodmol 2	Vodoravna jama	geomorfp	državni	434178	66036	3
45391	Tomaževa jama	Brezno	geomorfp	državni	401957	70922	3
50794	Tomaževa krasotica	Jama z breznom in etažami, poševna jama	geomorfp	državni	444889	79222	3
49015	Tomaževa pečina	Spodmol, kevdrc	geomorfp	državni	408823	64385	3
45697	Tomaževka nad Zagorico	Poševno ali stopnjasto brezno	geomorfp	državni	478879	78586	3
43969	Tomaževo brezno	Jama z breznom in etažami, poševna jama	geomorfp	državni	409809	129378	3
40612	Tomažičev kevderc	Vodoravna jama	geomorfp	državni	448666	79641	3
41257	Tomažičeva zijalka	Jama občasni izvir	geomorfp	državni	476755	130456	3
40266	Tomažinov brezen	Vodoravna jama	geomorfp	državni	432090	87281	2
53190	Tomažinova jama	Vodoravna jama	geomorfp	državni	431969	87283	3
41984	Tomažinovo brezno v Velikih senožtih	Brezno	geomorfp	državni	431741	91039	3
40286	Tomažkova jama	Jama z breznom in etažami, poševna jama	geomorfp	državni	412413	61927	3
40285	Tomažkova razpoka	Brezno	geomorfp	državni	412383	61877	3
44076	Tomažkovo brezno	Brezno	geomorfp	državni	428078	89037	3
42202	Tominčev brezen	Poševno ali stopnjasto brezno	geomorfp	državni	427958	86872	3
52665	Tominčeva jama	Vodoravna jama	geomorfp	državni	421332	59013	2
41603	Toncovo brezno	Poševno ali stopnjasto brezno	geomorfp	državni	445697	72810	3
44221	Toncovo brezno	Brezno	geomorfp	državni	448878	58256	3
50757	Tonča jama	Jama z breznom in etažami, poševna jama	geomorfp	državni	488560	70532	3
42722	Tončetova jama	Poševno ali stopnjasto brezno	geomorfp	državni	421463	48351	3
40852	Tončikova jama	Brezno	geomorfp	državni	525769	61880	3
40279	Tončina jama	Brezno	geomorfp	državni	438848	84057	3
41778	Tončkov brezen	Brezno	geomorfp	državni	433158	85732	3
41843	Tončkov spodmol	Spodmol, kevdrc	geomorfp	državni	426798	64286	3
40283	Tončkova jama	Brezno	geomorfp	državni	411866	61681	3
41057	Tončkova povšna	Poševno ali stopnjasto brezno	geomorfp	državni	502629	79085	3
45102	Tončkovo brezno	Poševno ali stopnjasto brezno	geomorfp	državni	405118	105657	3
44208	Tonetov brlog	Vodoravna jama	geomorfp	državni	485766	55562	3
45079	Tonetova jama	Jama z breznom in etažami, poševna jama	geomorfp	državni	455003	106504	3
45590	Tonetova jama	Poševno ali stopnjasto brezno	geomorfp	državni	475042	111628	3
47719	Tonetova jama	Jama z breznom in etažami, poševna jama	geomorfp	državni	474690	133597	3
40210	Tonetovo brezno	Brezno	geomorfp	državni	441290	81980	3
49098	Tonetovo brezno	Brezno	geomorfp	državni	431029	129298	3
52342	Tonetovo brezno na Planici	Brezno	geomorfp	državni	475394	132661	3
48771	Toni pašteta	Vodoravna jama	geomorfp	državni	430538	101102	3
40032	Tonikovo brezno	Spodmol, kevdrc	geomorfp	državni	443029	90790	2
47374	Tonitov rog	Spodmol, kevdrc	geomorfp	državni	497957	58644	3
45383	Tonkova jama	Poševno ali stopnjasto brezno	geomorfp	državni	399349	73164	3
45220	Tonkova jama v Malem dolu	Jama z breznom in etažami, poševna jama	geomorfp	državni	378578	120088	3
51890	Tont	Brezno	geomorfp	državni	398142	74031	3
50301	Topli vrh 2	Brezno	geomorfp	državni	508911	48797	3
50302	Topli vrh 3	Brezno	geomorfp	državni	508325	49312	3
50303	Topli vrh 4	Jama z breznom in etažami, poševna jama	geomorfp	državni	508444	48696	3
50304	Topli vrh 5	Poševno ali stopnjasto brezno	geomorfp	državni	508482	48795	2
50305	Topli vrh 6	Jama z breznom in etažami, poševna jama	geomorfp	državni	508517	48872	3
51183	Topli vrh 7	Brezno	geomorfp	državni	508391	48926	3
53017	Topli vrh 8	Brezno	geomorfp	državni	509060	48727	3
53018	Topli vrh 9	Vodoravna jama	geomorfp	državni	508389	48806	3
50569	Torničavo brezno	Brezno	geomorfp	državni	449661	76053	3
49149	Tošlovo brezno	Brezno	geomorfp	državni	502844	71962	3
46886	Totalitarno brezno	Jama z breznom in etažami, poševna jama	geomorfp	državni	414408	92147	3
53134	TP-1 (Triglavski podi)	Brezno s stalnim ledom	geomorfp	državni	411138	138420	3
53135	TP-10 (Triglavski podi)	Brezno s stalnim ledom	geomorfp	državni	411178	138570	3
53136	TP-15 (Triglavski podi)	Brezno s stalnim ledom	geomorfp	državni	410934	138641	3
53137	TP-17 (Triglavski podi)	Brezno s stalnim ledom	geomorfp	državni	411024	138832	3
53138	TP-18 (Triglavski podi)	Brezno s stalnim ledom	geomorfp	državni	411024	138841	3
53139	TP-19 (Triglavski podi)	Brezno s stalnim ledom	geomorfp	državni	411147	138759	3
53140	TP-2 (Triglavski podi)	Jama z breznom in etažami, poševna jama	geomorfp	državni	411095	138423	3
53141	TP-20 (Triglavski podi)	Brezno	geomorfp	državni	411035	138844	3
53142	TP-23 (Triglavski podi)	Brezno	geomorfp	državni	411131	138469	3
53143	TP-3 (Triglavski podi)	Brezno s stalnim ledom	geomorfp	državni	411115	138650	3
53144	TP-5 (Triglavski podi)	Brezno s stalnim ledom	geomorfp	državni	411048	138517	3
53145	TP-6 (Triglavski podi)	Brezno s stalnim ledom	geomorfp	državni	411037	138551	3
53146	TP-7 (Triglavski podi)	Brezno s stalnim ledom	geomorfp	državni	411086	138556	3
53147	TP-8 (Triglavski podi)	Brezno s stalnim ledom	geomorfp	državni	411161	138546	3
53148	TP-9 (Triglavski podi)	Brezno s stalnim ledom	geomorfp	državni	411193	138539	3
47792	Tr 1 (Trebče)	Jama z breznom in etažami, poševna jama	geomorfp	državni	410558	60377	3

Ident.št.	Ime	Kratka oznaka	Zvrst	Pomen	Koordinata E	Koordinata N	režim vstopa
47793	Tr 2 (Trebče)	Spodmol, kevdrc	geomorfp	državni	410638	60457	3
47823	Tr 3 (Trebče)	Brezno	geomorfp	državni	412018	61327	3
47825	Tr 4 (Trebče)	Poševno ali stopnjasto brezno	geomorfp	državni	410588	60847	3
50213	Tr 5 (Trebče)	Brezno	geomorfp	državni	411008	61127	3
50214	Tr 6 (Trebče)	Brezno	geomorfp	državni	410858	61057	3
50215	Tr 7 (Trebče)	Brezno	geomorfp	državni	410648	60607	3
50607	Tr 8 (Trebče)	Poševno ali stopnjasto brezno	geomorfp	državni	410688	60947	3
41630	Trabšanova luknja	Vodoravna jama	geomorfp	državni	419128	107887	3
48697	Tracka jama	Spodmol, kevdrc	geomorfp	državni	479701	136972	3
53395	Trafic 1	Jama z breznom in etažami, poševna jama	geomorfp	državni	493654	125205	3
49143	Traktorsko brezno	Brezno	geomorfp	državni	501731	72815	3
48146	Tramarija	Brezno	geomorfp	državni	430568	82427	3
40615	Trantarjevo brezno	Brezno	geomorfp	državni	447706	79954	3
50798	Trate 1	Brezno	geomorfp	državni	480685	54720	3
50799	Trate 2	Poševno ali stopnjasto brezno	geomorfp	državni	480841	54925	3
51948	Tratnikova jama	Brezno	geomorfp	državni	426035	96121	3
41869	Tratnikovo brezno	Poševno ali stopnjasto brezno	geomorfp	državni	427578	89137	3
53129	Trave 1	Vodoravna jama	geomorfp	državni	518009	60099	3
53130	Trave 2	Jama z breznom in etažami, poševna jama	geomorfp	državni	518013	60128	3
52815	Travica jama	Jama z breznom in etažami, poševna jama	geomorfp	državni	452842	45573	3
46220	Travni dol 1	Brezno	geomorfp	državni	508730	62841	3
54282	Travni dol 10	Brezno	geomorfp	državni	508964	61525	3
54283	Travni dol 11	Brezno	geomorfp	državni	509014	62512	3
54284	Travni dol 12	Brezno	geomorfp	državni	508510	62686	3
54285	Travni dol 13	Brezno	geomorfp	državni	508619	62852	3
46221	Travni dol 2	Brezno	geomorfp	državni	508942	62886	3
46222	Travni dol 3	Brezno	geomorfp	državni	508698	62835	3
46223	Travni dol 4	Brezno	geomorfp	državni	509008	62015	3
46224	Travni dol 5	Brezno	geomorfp	državni	509430	61909	3
46225	Travni dol 6	Brezno	geomorfp	državni	508658	62295	3
54279	Travni dol 7	Brezno	geomorfp	državni	509562	62298	3
54280	Travni dol 8	Brezno	geomorfp	državni	509618	61896	3
54281	Travni dol 9	Brezno	geomorfp	državni	509553	62088	3
52020	Travniška razpoka na Groblarjevi planini	Brezno	geomorfp	državni	498092	117126	3
50381	Travnovrško brezno	Brezno	geomorfp	državni	431599	84410	3
40467	Trbiška zijalka	Vodoravna jama	geomorfp	državni	479195	136546	2
50797	Trbucovo brezno	Brezno	geomorfp	državni	492939	60491	3
41892	Trebčica	Jama z breznom in etažami, poševna jama	geomorfp	državni	411469	73708	3
41164	Trenkov golobinec	Jama z breznom in etažami, poševna jama	geomorfp	državni	429109	95707	3
42768	Trenzovo brezno	Poševno ali stopnjasto brezno	geomorfp	državni	381628	134489	3
41356	Treseljček	Jama stalni izvir	geomorfp	državni	516124	69785	3
47839	Trgocev	Brezno	geomorfp	državni	440929	86607	3
40067	Trhlovca	Vodoravna jama	geomorfp	državni	417907	59672	3
44773	Tri očke	Jama z breznom in etažami, poševna jama	geomorfp	državni	417073	38302	3
44779	Tribanska jama	Spodmol, kevdrc	geomorfp	državni	402187	43577	3
40608	Triglavca	Spodmol, kevdrc	geomorfp	državni	418910	59724	3
41558	Triglavsko brezno	Brezno s stalnim ledom	geomorfp	državni	410993	138645	3
41909	Trijama	Poševno ali stopnjasto brezno	geomorfp	državni	407735	72721	3
50151	Trije križi 3	Jama z breznom in etažami, poševna jama	geomorfp	državni	494443	52544	3
50335	Trije križi 4	Brezno	geomorfp	državni	494396	52572	3
50152	Trije križi 5	Jama z breznom in etažami, poševna jama	geomorfp	državni	494475	51945	3
50153	Trije križi 6	Brezno	geomorfp	državni	494558	51865	3
50506	Trije križi 7	Poševno ali stopnjasto brezno	geomorfp	državni	494459	51946	3
53565	Trije križi 8	Jama z breznom in etažami, poševna jama	geomorfp	državni	494347	51554	3
53566	Trije križi 9	Jama z breznom in etažami, poševna jama	geomorfp	državni	494079	52864	3
53077	Trije vhodi	Poševno ali stopnjasto brezno, Jamski sistem	geomorfp	državni	472084	134519	3
52014	Trikot 1	Jama z breznom in etažami, poševna jama	geomorfp	državni	488963	63579	3
52015	Trikot 2	Jama z breznom in etažami, poševna jama	geomorfp	državni	489626	62938	3
52209	Trikot 3	Jama z breznom in etažami, poševna jama	geomorfp	državni	489659	62404	3
50925	Trikotna jama	Vodoravna jama	geomorfp	državni	429398	100237	3
49257	Trikotna ožinica	Brezno	geomorfp	državni	432708	40132	3
43714	Trikotno brezno	Brezno	geomorfp	državni	443563	71925	3
46505	Trikotno brezno	Brezno	geomorfp	državni	484922	66052	3
43558	Trikotno brezno v Suhem hribu	Brezno	geomorfp	državni	442229	88107	3
54389	Trikrako brezno	Brezno	geomorfp	državni	430743	81321	3
49033	Trioglato brezno	Brezno	geomorfp	državni	512339	57372	3
52354	Tris	Poševno ali stopnjasto brezno	geomorfp	državni	412300	66601	3
42211	Triška jama	Jama/brezno	geomorfp	državni	479989	79746	3
51259	Triškavnica	Brezno	geomorfp	državni	432093	38606	3
51019	Trivhodno brezno	Brezno	geomorfp	državni	458394	48268	3
43128	Trlepovka	Brezno	geomorfp	državni	489202	76859	3
48714	Trlice 3	Brezno	geomorfp	državni	535061	74315	3
54192	Trnaviška siga	Brezno	geomorfp	državni	436042	126367	3
48394	Trnevc	Jama stalni izvir	geomorfp	državni	507472	82211	3
50775	Trnevc ob Sušici	Jama občasni izvir ob občasnem toku	geomorfp	državni	505943	65813	3
51446	Trnjevka	Brezno	geomorfp	državni	403085	76231	3
49755	Trnovec 1	Brezno	geomorfp	državni	498282	59858	3
49756	Trnovec 2	Brezno	geomorfp	državni	498296	59856	3
49757	Trnovec 3	Brezno	geomorfp	državni	498246	60256	3
50732	Trnovka 1	Brezno	geomorfp	državni	507701	37962	3
50733	Trnovka 2	Brezno	geomorfp	državni	507762	37868	3
50734	Trnovka 3	Brezno	geomorfp	državni	507683	38205	3
50735	Trnovka 4	Brezno	geomorfp	državni	508175	37833	3
50736	Trnovka 5	Brezno	geomorfp	državni	508389	37893	3
53586	Trnovka 6	Brezno	geomorfp	državni	508021	37859	3
43198	Trnovška jama	Vodoravna jama	geomorfp	državni	440713	81132	3
40268	Trnska golobina	Jama z breznom in etažami, poševna jama	geomorfp	državni	442138	62926	3
40739	Trnska jama	Jama z breznom in etažami, poševna jama	geomorfp	državni	441106	63049	3
52091	Trobovca 1	Brezno	geomorfp	državni	461812	55750	3
52092	Trobovca 2	Brezno	geomorfp	državni	461555	55449	3
53019	Trogrla mostnica	Jama z breznom in etažami, poševna jama	geomorfp	državni	485899	56003	3
52656	Trogrla pod Vrhom	Poševno ali stopnjasto brezno	geomorfp	državni	492611	63458	3
50512	Trogrla pri Smuki	Jama z breznom in etažami, poševna jama	geomorfp	državni	493811	67711	3
51432	Trogrla v Koblarskih talih	Spodmol, kevdrc	geomorfp	državni	487372	62299	3
49026	Trojček	Poševno ali stopnjasto brezno	geomorfp	državni	444390	81645	3
42562	Trojčki	Brezno	geomorfp	državni	404309	133118	3
43572	Trojiško brezno	Jama z breznom in etažami, poševna jama	geomorfp	državni	445149	92307	3
53966	Trojka	Vodoravna jama	geomorfp	državni	432295	131450	3
47474	Trojka pod Srednjim Golakom	Brezno	geomorfp	državni	411828	93319	3
53609	Trojni skozenjc	Vodoravna jama	geomorfp	državni	495501	140517	3
53884	Trojni skozenjc v Penku	Jama z breznom in etažami, poševna jama	geomorfp	državni	501695	137553	3
52372	Trojnica	Vodoravna jama	geomorfp	državni	478456	55287	3
43836	Trojno brezno	Poševno ali stopnjasto brezno	geomorfp	državni	447020	77593	3
46256	Trojno Brezno 2	Jama z breznom in etažami, poševna jama	geomorfp	državni	480728	60066	3
45453	Trojno brezno na Cinku	Poševno ali stopnjasto brezno	geomorfp	državni	497188	62515	3
54589	Trojno brezno na Mali Ojstrici	Jama z breznom in etažami, poševna jama	geomorfp	državni	473164	135571	3
42054	Trojno brezno pod Orlovim vrhom	Poševno ali stopnjasto brezno	geomorfp	državni	434001	83615	3
46817	Trojno brezno pri Rjavčkovi luži	Jama z breznom in etažami, poševna jama	geomorfp	državni	441214	62281	3
48157	Trojno brezno v ledu	Brezno s stalnim ledom	geomorfp	državni	431544	129073	3
47626	Trojno brezno v Nadrtu	Brezno	geomorfp	državni	430388	82307	3
43529	Trojno snežno brezno v Smrekovem žlebu	Poševno ali stopnjasto brezno	geomorfp	državni	476130	62046	3
54665	Tromostovje pod na Glenom	Jama z breznom in etažami, poševna jama	geomorfp	državni	412672	123062	3
41030	Trontljeva jama	Brezno	geomorfp	državni	479831	84248	3
42409	Trontljevo brezno	Jama z breznom in etažami, poševna jama	geomorfp	državni	472103	85847	2
48337	Troštova jama	Jama z breznom in etažami, poševna jama	geomorfp	državni	451803	45745	3
53364	Troštovo brezno	Brezno	geomorfp	državni	451890	46048	3
47878	Trotarica	Brezno	geomorfp	državni	497929	99846	3
45345	Trpinova jama	Vodoravna jama	geomorfp	državni	479089	80454	3
47936	Trpinovo brezno	Poševno ali stopnjasto brezno	geomorfp	državni	439853	83927	3
47444	Trs 1 (Trstenik)	Spodmol, kevdrc	geomorfp	državni	433528	38556	3
48578	Tršarjevo brezno	Jama z breznom in etažami, poševna jama	geomorfp	državni	439628	85238	3
42165	Trščica	Jama z breznom in etažami, poševna jama	geomorfp	državni	394595	76187	3
50904	Trubarjev dah	Jama z breznom in etažami, poševna jama	geomorfp	državni	415654	136318	3
54390	Trululujk	Poševno ali stopnjasto brezno	geomorfp	državni	387456	120497	3
47762	Trzinska jama	Vodoravna jama	geomorfp	državni	465699	110617	3
42308	Trznarjeva jama	Jama z breznom in etažami, poševna jama	geomorfp	državni	474002	82156	3
48902	TS 106 (Kanin)	Brezno s snegom	geomorfp	državni	381959	136709	3
40189	Tschinkelova jama	Vodoravna jama	geomorfp	državni	478894	55330	3
54680	TT-1 (Pokljuka)	Jama z breznom in etažami, poševna jama	geomorfp	državni	415483	136609	3

Ident.št.	Ime	Kratka oznaka	Zvrst	Pomen	Koordinata E	Koordinata N	režim vstopa
49117	TT-2	Jama z breznom in etažami, poševna jama	geomorfp	državni	441931	81940	3
54681	TT-2 (Pokljuka)	Brezno s snegom	geomorfp	državni	415485	136625	3
49079	TT-3	Jama z breznom in etažami, poševna jama	geomorfp	državni	442018	81852	3
54682	TT-3 (Pokljuka)	Jama z breznom in etažami, poševna jama	geomorfp	državni	415462	136616	3
49184	T'ta jama	Poševno ali stopnjasto brezno	geomorfp	državni	480074	140374	3
46971	Tu 1	Spodmol, kevdrc	geomorfp	državni	419688	50116	3
47435	Tu 2 (Tublje)	Poševno ali stopnjasto brezno	geomorfp	državni	419728	50166	3
49924	Tu 3 (Tublje)	Brezno	geomorfp	državni	419898	49966	3
50202	Tu 4 (Tublje)	Jama z breznom in etažami, poševna jama	geomorfp	državni	419348	50021	3
40369	Tular	Jama stalni izvir	geomorfp	državni	449792	121970	2
41725	Tumpčeva jama	Brezno	geomorfp	državni	474539	78586	3
46389	Tunel nad kamnolomom	Vodoravna jama	geomorfp	državni	487450	128106	3
43547	Tunk-brlunk	Brezno	geomorfp	državni	441459	88307	3
45103	Tupla jama	Jama z breznom in etažami, poševna jama	geomorfp	državni	415189	60600	3
40821	Turjeva jama	Vodoravna jama	geomorfp	državni	384678	123734	2
51668	Turkizna jama	Jama z breznom in etažami, poševna jama	geomorfp	državni	444531	86833	3
42084	Turkov prepad	Poševno ali stopnjasto brezno	geomorfp	državni	503621	107963	3
51348	Turkov rep	Brezno	geomorfp	državni	448566	75406	3
53524	Turkova draga 1	Brezno	geomorfp	državni	495405	43633	3
53525	Turkova draga 2	Jama z breznom in etažami, poševna jama	geomorfp	državni	495333	43722	3
53526	Turkova draga 3	Jama z breznom in etažami, poševna jama	geomorfp	državni	495621	44151	3
53698	Turkova draga 4	Brezno	geomorfp	državni	496103	43437	3
40041	Turkova jama	Jama z breznom in etažami, poševna jama	geomorfp	državni	439374	92465	2
44288	Turkova jama	Jama z breznom in etažami, poševna jama	geomorfp	državni	437028	38606	3
40234	Turkovo brezno	Jama z breznom in etažami, poševna jama	geomorfp	državni	440911	126387	2
44429	Turkovo brezno	Brezno	geomorfp	državni	483979	78306	3
43963	Turnškova jama	Jama z breznom in etažami, poševna jama	geomorfp	državni	512053	137408	3
40579	Turščeva skednenca	Spodmol, kevdrc	geomorfp	državni	457609	68379	3
44583	Turška jama	Spodmol, kevdrc	geomorfp	državni	454849	114807	3
48925	Turška jama	Spodmol, kevdrc	geomorfp	državni	506627	103624	3
41199	Turška jama v Gojdašnici	Spodmol, kevdrc	geomorfp	državni	434502	141600	3
44461	Turške jame	Jama z breznom in etažami, poševna jama	geomorfp	državni	431190	143868	3
48867	Turški britof pod Stražo	Poševno ali stopnjasto brezno	geomorfp	državni	418863	61666	3
41284	Tuš	Brezno s stalnim tokom	geomorfp	državni	383378	134329	3
47152	U 1 (Utovlje)	Brezno	geomorfp	državni	413318	68477	3
47151	U 2 (Utovlje)	Vodoravna jama	geomorfp	državni	413548	67897	3
52882	U25	Jama z breznom in etažami, poševna jama	geomorfp	državni	429761	77348	3
52114	U-bend 571	Poševno ali stopnjasto brezno	geomorfp	državni	404220	124238	3
48934	Ubežnikovo okno	Spodmol, kevdrc	geomorfp	državni	477364	48991	3
54453	Učilnica	Brezno	geomorfp	državni	382094	135417	3
45152	Udor	Brezno	geomorfp	državni	500523	66660	3
51608	Udor 1 pod Ajbikom	Spodmol, kevdrc	geomorfp	državni	491682	45692	3
50770	Udor 1 v industrijski coni	Jama z breznom in etažami, poševna jama	geomorfp	državni	506996	81575	3
40987	Udor 1 v Koritih	Brezno	geomorfp	državni	458838	53706	3
53020	Udor 2 na Preži	Brezno	geomorfp	državni	494003	62154	3
51609	Udor 2 pod Ajbikom	Spodmol, kevdrc	geomorfp	državni	491296	45164	3
40999	Udor 2 v Koritih	Brezno	geomorfp	državni	458898	53706	3
45544	Udor na cesti	Poševno ali stopnjasto brezno	geomorfp	državni	483718	60956	3
49697	Udor na Dečjem vrhu	Jama z breznom in etažami, poševna jama	geomorfp	državni	514429	87501	3
45460	Udor na Finkovi njivi	Brezno	geomorfp	državni	503899	66035	3
49888	Udor na hribu	Brezno	geomorfp	državni	483992	53022	3
54002	Udor na Jelenici	Brezno	geomorfp	državni	503192	58778	3
45596	Udor na Jeleniškem križu	Brezno	geomorfp	državni	501036	61668	3
53021	Udor na Jerengi	Brezno	geomorfp	državni	516390	85536	3
49045	Udor na Knežji roki	Spodmol, kevdrc	geomorfp	državni	497739	71379	3
51534	Udor na njivi	Brezno	geomorfp	državni	520126	35865	3
42281	Udor na Prehodavcih	Brezno	geomorfp	državni	407229	136328	3
51610	Udor na Preži	Jama z breznom in etažami, poševna jama	geomorfp	državni	494699	60964	3
52461	Udor na Starinah	Brezno	geomorfp	državni	516910	78311	3
52533	Udor na Starovaški gmajni	Jama z breznom in etažami, poševna jama	geomorfp	državni	440916	68805	3
45566	Udor na Širokem kotlu	Brezno	geomorfp	državni	514885	68505	3
41393	Udor na Škrklovici	Jama z breznom in etažami, poševna jama	geomorfp	državni	413091	49870	3
53022	Udor nad Ledeno jamo	Jama z breznom in etažami, poševna jama	geomorfp	državni	487305	52625	3
54527	Udor nad Mrzlim dolom	Brezno	geomorfp	državni	500171	70093	3
51433	Udor nad Rdečo lužo	Jama z breznom in etažami, poševna jama	geomorfp	državni	503830	61263	3
46304	Udor ob cesti	Brezno	geomorfp	državni	476497	58407	3
50950	Udor pod Bazo 20	Brezno	geomorfp	državni	503340	62218	3
49133	Udor pod cesto	Brezno	geomorfp	državni	505326	60382	3
44366	Udor pod Dolenjimi Poljanami	Spodmol, kevdrc	geomorfp	državni	462803	60986	3
52816	Udor pod Jerbaščkom	Brezno	geomorfp	državni	427062	77940	3
52295	Udor pod Jesenovcem	Brezno	geomorfp	državni	446551	87455	3
52016	Udor pod Koflom	Spodmol, kevdrc	geomorfp	državni	497038	54317	3
45674	Udor pod mlajem	Brezno	geomorfp	državni	504414	68815	3
54003	Udor pod Sovjo steno	Jama z breznom in etažami, poševna jama	geomorfp	državni	502855	59701	3
51434	Udor pod Taborom	Jama z breznom in etažami, poševna jama	geomorfp	državni	500085	63237	3
54286	Udor pod Vinsko cesto	Brezno	geomorfp	državni	497627	64600	3
42252	Udor pod Vršaki	Jama s snegom	geomorfp	državni	408559	135718	3
53023	Udor pod Zvezdico	Brezno	geomorfp	državni	486374	56154	3
52462	Udor pod Židovcem	Jama z breznom in etažami, poševna jama	geomorfp	državni	507798	44691	3
53365	Udor pri Banji Loki	Poševno ali stopnjasto brezno	geomorfp	državni	490164	40862	3
51349	Udor pri Brezjah	Brezno	geomorfp	državni	451757	74163	3
52296	Udor pri Črnem vrhu	Brezno	geomorfp	državni	449364	55974	3
49613	Udor pri Dragmanovi zidanici	Poševno ali stopnjasto brezno	geomorfp	državni	513865	77734	3
51611	Udor pri Grintovcu	Jama z breznom in etažami, poševna jama	geomorfp	državni	491712	60637	3
45464	Udor pri koči na Kunču	Brezno	geomorfp	državni	497800	65151	3
45593	Udor pri Kraguljem vrhu	Spodmol, kevdrc	geomorfp	državni	504032	60963	3
51565	Udor pri Martinčku	Brezno	geomorfp	državni	432991	128722	3
49550	Udor pri Mlakah	Jama z breznom in etažami, poševna jama	geomorfp	državni	482486	51524	3
41703	Udor pri Pirhovem mostu	Spodmol, kevdrc	geomorfp	državni	419979	127138	3
40264	Udor pri Prestranku	Brezno	geomorfp	državni	434963	65771	3
47465	Udor pri Sv. Antonu	Brezno	geomorfp	državni	476639	80066	3
52297	Udor pri Veliki jami	Brezno	geomorfp	državni	442837	86641	3
46324	Udor pri Vrhovem	Brezno	geomorfp	državni	492129	79235	3
45833	Udor v Regrči vasi	Poševno ali stopnjasto brezno	geomorfp	državni	513079	71445	3
50772	Udor v Seničarjevem vinogradu	Jama z občasnim tokom	geomorfp	državni	515354	75646	3
48395	Udor v Staroški hosti	Brezno	geomorfp	državni	523104	84059	3
50149	Udor v Špeharjih	Brezno	geomorfp	državni	510771	34243	3
49776	Udor vlake pod Otoškim vrhom	Brezno	geomorfp	državni	450312	66009	3
52298	Udor vrh Loma	Brezno	geomorfp	državni	443257	85223	3
45449	Udorna jama na Cinku	Vodoravna jama	geomorfp	državni	497028	64435	3
42066	Udorna jama na Tratah na Mežaklji	Brezno	geomorfp	državni	426980	140738	3
52382	Udorni neskozenjc	Spodmol, kevdrc	geomorfp	državni	478578	56766	3
52383	Udorni skozenjc	Vodoravna jama	geomorfp	državni	478841	55416	3
52685	Udornica Indiane Jonesa	Spodmol, kevdrc	geomorfp	državni	493878	140370	3
52136	Udornica na Jerohih	Brezno	geomorfp	državni	472821	130423	3
54194	Udornica ob Vrtiglavici	Poševno ali stopnjasto brezno	geomorfp	državni	381993	134243	3
52299	Udornica pod Velikim hribcem	Brezno	geomorfp	državni	450531	58451	3
50533	Udornica pri Štabirnici	Brezno	geomorfp	državni	494367	125493	3
48264	Udornica severno od Velike Plešivice	Brezno	geomorfp	državni	423671	43916	3
42529	Udornica v Krnici	Brezno s snegom	geomorfp	državni	404499	133838	3
50553	Udornica v Medvedovih dolinah	Brezno	geomorfp	državni	453084	44646	3
52300	Udornica v studenski Loki	Brezno	geomorfp	državni	438033	75247	3
54590	Udornica z breznom na Raduhi	Jama z breznom in etažami, poševna jama	geomorfp	državni	480112	140925	3
46910	Udornica za Kravjo jamo	Brezno	geomorfp	državni	446983	70881	3
52918	Udornica za Žlebiči	Brezno	geomorfp	državni	382266	133493	3
42965	Udorno brezno pri Roški žagi	Brezno	geomorfp	državni	500666	58807	3
44926	Udorno brezno v Laščah	Poševno ali stopnjasto brezno	geomorfp	državni	471929	77236	3
50568	Udrta jama pri Prangerju	Spodmol, kevdrc	geomorfp	državni	445811	81481	3
52817	Udrta jama pri Zvezdi	Jama z breznom in etažami, poševna jama	geomorfp	državni	445094	81171	3
47193	Uh 2	Jama občasni izvir	geomorfp	državni	412848	81157	3
46930	Ukačeva jama	Brezno	geomorfp	državni	484350	112236	3
44860	Ukence 2	Poševno ali stopnjasto brezno	geomorfp	državni	411888	61867	3
40317	Ukmarjeva jama	Jama z breznom in etažami, poševna jama	geomorfp	državni	411571	61976	3
41165	Ukovnik	Jama občasni izvir	geomorfp	državni	424322	101909	2
45663	Ulčarica	Jama z breznom in etažami, poševna jama	geomorfp	državni	486018	64646	3
41956	Ulčarjeva jama	Poševno ali stopnjasto brezno	geomorfp	državni	409580	63863	3
48725	Ulčarjevo brezno	Jama z breznom in etažami, poševna jama	geomorfp	državni	486234	74170	3
47799	Ulčnikova jama	Jama občasni izvir	geomorfp	državni	518560	107608	3
47614	Ulekova jama	Vodoravna jama	geomorfp	državni	548991	102512	3

Ident.št.	Ime	Kratka oznaka	Zvrst	Pomen	Koordinata E	Koordinata N	režim vstopa
40602	Ulenca	Jama z breznom in etažami, poševna jama	geomorfp	državni	450515	80211	2
40965	Ulica pečina	Vodoravna jama	geomorfp	državni	432428	40046	3
54162	Umotvor	Vodoravna jama	geomorfp	državni	412994	122895	3
47735	Una	Brezno	geomorfp	državni	475230	135397	3
48759	Undarjev hram	Spodmol, kevdrc	geomorfp	državni	507037	39401	3
45520	Union Grand	Poševno ali stopnjasto brezno	geomorfp	državni	437809	126237	3
49366	Unionka	Brezno	geomorfp	državni	392007	129782	3
52390	Unit test	Brezno	geomorfp	državni	473772	60474	3
43431	Uplaznikova jama	Spodmol, kevdrc	geomorfp	državni	508680	118515	3
43432	Uplaznikovo brezno	Poševno ali stopnjasto brezno	geomorfp	državni	508720	118585	3
47300	U-profil	Poševno ali stopnjasto brezno	geomorfp	državni	458658	47906	3
48926	Uraničev Prepad	Brezno	geomorfp	državni	505704	104415	3
47742	Urbančeva jama	Brezno	geomorfp	državni	501474	137696	3
42948	Urbančičevo brezno	Poševno ali stopnjasto brezno	geomorfp	državni	515078	34385	3
46628	Urbanovo brezno	Poševno ali stopnjasto brezno	geomorfp	državni	449208	67176	3
48552	Urbičevo brezno	Brezno	geomorfp	državni	513996	58735	3
41340	Urhov kevder	Spodmol, kevdrc	geomorfp	državni	453575	118080	3
40505	Urhova jama	Poševno ali stopnjasto brezno	geomorfp	državni	462250	124737	3
53925	Urhova jama pod Kalom	Brezno	geomorfp	državni	403304	130711	3
53078	Uroševa piramida	Jama z breznom in etažami, poševna jama	geomorfp	državni	495604	116087	3
51840	Ursusova jama	Brezno	geomorfp	državni	440939	69893	3
47385	Uršin kvedrc	Spodmol, kevdrc	geomorfp	državni	496881	149786	3
41527	Urški spodmol	Jama z breznom in etažami, poševna jama	geomorfp	državni	439268	53826	3
46337	Uršna jama	Jama z breznom in etažami, poševna jama	geomorfp	državni	511276	62082	3
41174	Uršnja luknja	Vodoravna jama	geomorfp	državni	439528	52326	3
51072	Uršulinka	Brezno	geomorfp	državni	430828	123846	3
49650	Usad v Pušči	Brezno	geomorfp	državni	447415	79820	3
46291	Usmerjeno brezno v Malem Skednju	Brezno s stalnim ledom	geomorfp	državni	383098	136039	3
48814	Usodna globina	Poševno ali stopnjasto brezno	geomorfp	državni	432696	41111	3
44898	Usodna jama v oddelku 27/c	Brezno	geomorfp	državni	444038	80446	3
48169	Usrani klanci	Poševno ali stopnjasto brezno	geomorfp	državni	443788	82627	3
50360	Ušiva jama	Vodoravna jama	geomorfp	državni	448877	70002	3
50529	Ušiva jama	Brezno	geomorfp	državni	474463	130561	3
52104	Utajena jama	Brezno	geomorfp	državni	401071	75927	3
46099	V 1 (Komna)	Brezno	geomorfp	državni	403479	130608	3
45174	V dul	Jama stalni izvir	geomorfp	državni	517537	80489	3
50957	V Glaju	Poševno ali stopnjasto brezno	geomorfp	državni	507579	42689	3
42094	V Griču jama	Brezno	geomorfp	državni	477779	84311	3
51241	V imenu ljudstva	Brezno	geomorfp	državni	487666	45937	3
53439	V jami je zmaj	Jama z breznom in etažami, poševna jama	geomorfp	državni	414262	122290	3
47870	V Mačkovi dolini 1	Brezno	geomorfp	državni	513254	63240	3
47871	V Mačkovi dolini 2	Spodmol, kevdrc	geomorfp	državni	513409	63315	3
47872	V Mačkovi dolini 3	Brezno	geomorfp	državni	513419	63345	3
42364	V pečinah	Spodmol, kevdrc	geomorfp	državni	515579	81075	3
45276	Vadnjalovo brezno	Jama z breznom in etažami, poševna jama	geomorfp	državni	447561	79736	3
47145	Vagina	Brezno	geomorfp	državni	410208	66147	3
44912	Vajeniško brezno	Poševno ali stopnjasto brezno	geomorfp	državni	504248	51845	3
49347	Vakcava jama	Poševno ali stopnjasto brezno	geomorfp	državni	410372	72896	3
49346	Vakcavo brezno	Brezno	geomorfp	državni	410349	72843	3
45357	Valentinov skedenj	Vodoravna jama	geomorfp	državni	399444	78118	3
53095	Valerijino brezno na Črnem vrhu	Jama z breznom in etažami, poševna jama	geomorfp	državni	474160	135242	3
40946	Valska jama	Jama z breznom in etažami, poševna jama	geomorfp	državni	396836	74750	3
51841	Valvasorjeva golobja luknja	Brezno	geomorfp	državni	451044	64422	3
51655	Vampirjeva jama	Vodoravna jama	geomorfp	državni	384250	132717	3
43887	Vančeva jama	Jama z breznom in etažami, poševna jama	geomorfp	državni	486192	62629	2
43339	Vančevo brezno	Brezno	geomorfp	državni	479428	70782	3
46452	Vandima	Poševno ali stopnjasto brezno	geomorfp	državni	388321	136801	3
50046	Vankiš čurka	Jama z breznom in etažami, poševna jama	geomorfp	državni	428971	90503	3
45108	Varejska globača	Jama z breznom in etažami, poševna jama	geomorfp	državni	423878	55886	3
44364	Varlivka	Poševno ali stopnjasto brezno	geomorfp	državni	484474	80836	3
47978	Varvanje 2	Vodoravna jama	geomorfp	državni	470630	131407	3
53482	Varžat	Jama z breznom in etažami, poševna jama	geomorfp	državni	414429	122090	3
49794	Vaška	Brezno	geomorfp	državni	414791	66295	3
46576	Vaška luknja	Spodmol, kevdrc	geomorfp	državni	452969	110727	3
45222	Vaukna jama	Brezno	geomorfp	državni	399427	72592	3
42553	Vdamčeva jama	Poševno ali stopnjasto brezno	geomorfp	državni	488830	108736	3
51387	VDV-1 (Veliki Draški vrh)	Brezno	geomorfp	državni	413823	135830	3
51388	VDV-2 (Veliki Draški vrh)	Brezno	geomorfp	državni	413819	135836	3
51389	VDV-3 (Veliki Draški vrh)	Brezno	geomorfp	državni	413828	135845	3
51390	VDV-4 (Veliki Draški vrh)	Brezno	geomorfp	državni	413874	135949	3
51566	VDV-5 (Veliki Draški vrh)	Brezno	geomorfp	državni	413804	136020	3
44878	Večerno brezno	Brezno	geomorfp	državni	502409	66325	3
50409	Večkratni skozenjc	Vodoravna jama	geomorfp	državni	432643	84012	3
45489	Večna radost	Jama z breznom in etažami, poševna jama, Brezno s stalnim ledom	geomorfp	državni	396713	127808	3
51215	Vedrilnica	Jama z breznom in etažami, poševna jama	geomorfp	državni	488399	46131	3
44563	Vegast brezen	Brezno	geomorfp	državni	431338	87907	3
48040	Velb	Spodmol, kevdrc	geomorfp	državni	472444	63772	3
42189	Velban kevder	Jama s stalnim tokom	geomorfp	državni	504754	83108	3
40951	Velbenca	Poševno ali stopnjasto brezno	geomorfp	državni	412418	60072	3
53396	Velesov hram	Spodmol, kevdrc	geomorfp	državni	495602	140435	3
50397	Velik spodmol na Hrušici	Spodmol, kevdrc	geomorfp	državni	431671	83118	3
51768	Velika Ajbikovka	Jama z breznom in etažami, poševna jama	geomorfp	državni	491586	45297	2
45304	Velika buža	Vodoravna jama	geomorfp	državni	411568	51377	3
45666	Velika Cinkova prepadna	Poševno ali stopnjasto brezno	geomorfp	državni	498328	62227	3
50062	Velika čurka	Brezno	geomorfp	državni	403533	71875	3
40182	Velika Grajenka	Brezno	geomorfp	državni	497009	83145	3
52200	Velika Grintovca	Jama z breznom in etažami, poševna jama	geomorfp	državni	492281	60572	3
40372	Velika jama	Spodmol, kevdrc	geomorfp	državni	462209	111067	3
41957	Velika jama	Poševno ali stopnjasto brezno	geomorfp	državni	409853	64258	3
42326	Velika jama	Vodoravna jama	geomorfp	državni	508973	67011	3
40104	Velika jama nad Trebnjem	Vodoravna jama	geomorfp	državni	500518	84420	2
52093	Velika jama pod Rebri	Jama z breznom in etažami, poševna jama	geomorfp	državni	456509	44722	3
40219	Velika jama Pod stenami	Jama občasni ponor	geomorfp	državni	441135	81728	3
40135	Velika jama pri Vrhniki	Poševno ali stopnjasto brezno	geomorfp	državni	461966	61761	3
42379	Velika jama v Borštu	Spodmol, kevdrc	geomorfp	državni	429270	140608	3
51035	Velika jama v Nartih	Jama občasni ponor	geomorfp	državni	448041	70421	3
40082	Velika jama za široko mlako	Jama z breznom in etažami, poševna jama	geomorfp	državni	447039	87297	3
52094	Velika jama za Tjuro	Brezno	geomorfp	državni	457574	51601	3
40087	Velika Karlovica	Jama stalni ponor, Jamski sistem	geomorfp	državni	447490	70831	2
47044	Velika Kaučja jama pri Velikih Poljanah	Vodoravna jama	geomorfp	državni	476543	71623	2
40666	Velika Knežja jama	Jama z breznom in etažami, poševna jama	geomorfp	državni	499544	62614	3
52301	Velika Kolenč jama	Vodoravna jama	geomorfp	državni	445361	86510	3
46946	Velika konta	Brezno	geomorfp	državni	409399	129708	3
46837	Velika Košenična	Brezno	geomorfp	državni	451108	78126	3
40848	Velika Kozinska jama	Poševno ali stopnjasto brezno	geomorfp	državni	418088	53152	3
40765	Velika Lebinca	Jama stalni izvir	geomorfp	državni	447706	127490	3
40742	Velika ledena jama v Paradani	Poševno ali stopnjasto brezno, Jama s stalnim ledom	geomorfp	državni	410480	94971	2
47457	Velika ledenica v Novi Kračini	Brezno s stalnim ledom	geomorfp	državni	458571	49531	3
47368	Velika Ograja	Brezno	geomorfp	državni	490898	43635	3
40075	Velika Pasica	Vodoravna jama	geomorfp	državni	460681	86666	2
49543	Velika peč	Vodoravna jama	geomorfp	državni	541714	95761	3
48540	Velika piromanka	Jama z breznom in etažami, poševna jama	geomorfp	državni	418467	59497	3
54409	Velika Počerenska pečina	Jama s stalnim tokom	geomorfp	državni	528791	107895	3
40167	Velika Postojnska golobina	Brezno	geomorfp	državni	440475	68776	3
40425	Velika Prepadna	Jama z breznom in etažami, poševna jama	geomorfp	državni	504834	72520	2
49642	Velika Prepadna jama	Brezno	geomorfp	državni	490561	43544	3
47012	Velika razpoka	Brezno	geomorfp	državni	486108	64406	3
53421	Velika Rutarjeva jama	Jama z breznom in etažami, poševna jama	geomorfp	državni	430528	62041	2
41010	Velika skednenca	Vodoravna jama	geomorfp	državni	447458	70706	3
50942	Velika Snežičenca	Jama z breznom in etažami, poševna jama	geomorfp	državni	498492	79327	3
53227	Velika Somovka	Jama z breznom in etažami, poševna jama	geomorfp	državni	496891	56450	3
43203	Velika Stankova jama	Jama s stalnim tokom	geomorfp	državni	491214	56614	3
40361	Velika Strašca	Poševno ali stopnjasto brezno	geomorfp	državni	507121	75442	3
42563	Velika Spranja	Brezno s snegom	geomorfp	državni	404220	133013	3
46495	Velika Šprinčnica	Jama z breznom in etažami, poševna jama	geomorfp	državni	415949	61419	3
53852	Velika Tratovnikova jama	Poševno ali stopnjasto brezno	geomorfp	državni	510587	42258	3
40121	Velika Veternica	Jama s stalnim ledom	geomorfp	državni	472765	129052	3
51120	Velika Vodena jama	Jama z breznom in etažami, poševna jama	geomorfp	državni	486901	72903	3
43504	Velika Volčja jama	Vodoravna jama	geomorfp	državni	445232	71252	3

Ident.št.	Ime	Kratka oznaka	Zvrst	Pomen	Koordinata E	Koordinata N	režim vstopa
40186	Velika Vratnica	Poševno ali stopnjasto brezno	geomorfp	državni	502020	79809	3
53587	Velika Vugelnica	Brezno	geomorfp	državni	509914	42774	3
50475	Velika Židovka	Poševno ali stopnjasto brezno	geomorfp	državni	507510	45723	3
43118	Velikanska jama	Jama z breznom in etažami, poševna jama	geomorfp	državni	412808	60977	3
42860	Veliki brlog	Jama z breznom in etažami, poševna jama	geomorfp	državni	510405	41226	3
42727	Veliki Čeber	Brezno	geomorfp	državni	424823	46071	3
48141	Veliki Črmenjak	Brezno	geomorfp	državni	409498	91287	3
41818	Veliki džot	Spodmol, kevdrc	geomorfp	državni	518829	34702	3
51522	Veliki Golak 7	Brezno	geomorfp	državni	412754	93140	3
42880	Veliki Hubelj	Jama občasni izvir ob stalnem toku	geomorfp	državni	415679	85600	2
41640	Veliki Jerovški brezen	Poševno ali stopnjasto brezno	geomorfp	državni	411899	111467	3
53863	Veliki Kačji hrbec	Brezno	geomorfp	državni	480167	59944	3
41359	Veliki kevder	Spodmol, kevdrc	geomorfp	državni	515959	80715	3
40108	Veliki kevder v Bukovju	Jama z breznom in etažami, poševna jama	geomorfp	državni	473470	85601	3
41606	Veliki Lončarevec	Jama z breznom in etažami, poševna jama	geomorfp	državni	437453	72656	3
46759	Veliki Mižuk	Jama občasni ponor	geomorfp	državni	487556	46657	3
45300	Veliki Naravni most	Jama z breznom in etažami, poševna jama	geomorfp	državni	444661	73074	3
52362	Veliki obeti	Jama z breznom in etažami, poševna jama	geomorfp	državni	416735	136030	3
47007	Veliki polh	Brezno	geomorfp	državni	485448	63756	3
40876	Veliki snežni kotel	Jama z breznom in etažami, poševna jama	geomorfp	državni	466860	135887	3
43066	Veliki spodmol v Globoščaku	Spodmol, kevdrc	geomorfp	državni	446036	72805	3
46227	Veliki Školj	Spodmol, kevdrc	geomorfp	državni	526923	35288	3
44998	Veliki Škrbec	Brezno	geomorfp	državni	516279	62945	3
41260	Veliki Špic	Jama z breznom in etažami, poševna jama	geomorfp	državni	470912	120065	3
40912	Veliki trški ledenik	Brezno s stalnim ledom	geomorfp	državni	425963	77234	3
42537	Veliki vodnjak na Laštih	Poševno ali stopnjasto brezno	geomorfp	državni	405119	132768	3
40236	Veliki Zjot	Jama z breznom in etažami, poševna jama	geomorfp	državni	509931	47404	2
42286	Veliki zjot	Brezno	geomorfp	državni	502193	41913	3
42674	Veliki zjot nad Mavrlenom	Poševno ali stopnjasto brezno	geomorfp	državni	509966	48144	3
40415	Veliko Brezarjevo brezno	Poševno ali stopnjasto brezno	geomorfp	državni	456460	104711	3
53853	Veliko brezno na Brinovem griču	Brezno	geomorfp	državni	426549	91091	3
53118	Veliko brezno na Mačkovem vrhu	Jama z breznom in etažami, poševna jama	geomorfp	državni	481485	79183	3
51350	Veliko brezno nad Starim lazom	Brezno s stalnim ledom	geomorfp	državni	454556	48985	3
51883	Veliko brezno ob poti na Tosc	Brezno	geomorfp	državni	412742	135084	3
51842	Veliko brezno pod Trobnikom	Brezno	geomorfp	državni	441141	67902	3
51042	Veliko brezno pri Cvirglovem lazu	Brezno	geomorfp	državni	445742	79550	3
49199	Veliko brezno pri golih skalah	Brezno s snegom	geomorfp	državni	454951	45070	3
42182	Veliko brezno v Grudnovi dolini	Vodokazno brezno, Poševno ali stopnjasto brezno	geomorfp	državni	435236	83801	3
40155	Veliko brezno v Intlharjevem talu	Brezno	geomorfp	državni	453959	88816	3
43215	Veliko brezno v Lohači	Brezno	geomorfp	državni	439439	76255	3
43522	Veliko brezno v Sušjaku	Poševno ali stopnjasto brezno	geomorfp	državni	472646	60301	3
41983	Veliko brezno v Veliki senožeti	Poševno ali stopnjasto brezno	geomorfp	državni	431655	90914	3
53366	Veliko brezno za Belim brdom	Brezno	geomorfp	državni	398296	104753	3
53854	Veliko brezno za Kobilnikom	Brezno	geomorfp	državni	402295	93983	3
42483	Veliko brezno za Strmadno	Brezno	geomorfp	državni	426573	75572	3
51032	Veliko Laščekovo brezno	Brezno s snegom	geomorfp	državni	447249	69792	3
41204	Veliko ledeno brezno	Brezno s stalnim ledom	geomorfp	državni	466950	135687	3
48843	Veliko Marinčevo brezno	Brezno	geomorfp	državni	439038	101137	3
45513	Veliko Okence	Jama občasni izvir	geomorfp	državni	445420	90255	3
46267	Veliko Papeževo žrelo	Brezno	geomorfp	državni	446382	82581	3
42325	Veliko Randičevo brezno	Poševno ali stopnjasto brezno	geomorfp	državni	429728	87957	3
42196	Veliko Šemrlovo brezno	Poševno ali stopnjasto brezno	geomorfp	državni	428428	87687	3
43711	Velikonočna jama	Jama z breznom in etažami, poševna jama	geomorfp	državni	446708	72536	3
51887	Velikonočni skozenjc	Vodoravna jama	geomorfp	državni	418681	67410	3
49765	Velikonočni spodmol	Jama z breznom in etažami, poševna jama	geomorfp	državni	446700	72598	3
48713	Velikonočno brezno	Brezno	geomorfp	državni	535189	74123	3
49982	Velikonočno brezno 1	Brezno	geomorfp	državni	508170	43843	3
49983	Velikonočno brezno 2	Brezno	geomorfp	državni	507994	43838	3
49984	Velikonočno brezno 3	Jama z breznom in etažami, poševna jama	geomorfp	državni	507946	43853	3
52818	Velikovrško brezno 1	Brezno	geomorfp	državni	474234	76476	3
52819	Velikovrško brezno 2	Brezno	geomorfp	državni	474100	76606	3
52820	Velikovrško brezno 3	Brezno	geomorfp	državni	474554	76859	3
44546	Velko zjulo	Brezno	geomorfp	državni	438168	36916	3
40337	Velkovrhova jama	Poševno ali stopnjasto brezno	geomorfp	državni	441908	82071	3
43541	Veluja peč 1	Jama občasni ponor	geomorfp	državni	511531	136536	3
43627	Veluja peč 2	Vodoravna jama	geomorfp	državni	511531	136536	3
43628	Veluja peč 3	Vodoravna jama	geomorfp	državni	511531	136536	3
43629	Veluja peč 4	Vodoravna jama	geomorfp	državni	511531	136536	3
53873	Verino brezno	Brezno	geomorfp	državni	390014	78870	3
50918	Veseli december	Poševno ali stopnjasto brezno	geomorfp	državni	416691	87125	3
40539	Veternica	Jama občasni ponor	geomorfp	državni	495515	123080	2
44807	Veternica	Poševno ali stopnjasto brezno	geomorfp	državni	485630	118536	3
47979	Vetrnica na Kalcah	Vodnjakasto brezno s snegom	geomorfp	državni	466005	132601	3
47359	Vetrnik	Jama z breznom in etažami, poševna jama	geomorfp	državni	482949	79101	3
51351	Vetroskaz pri Pivki jami	Poševno ali stopnjasto brezno	geomorfp	državni	437973	74092	3
48833	Vetrov dom	Jama s stalnim ledom	geomorfp	državni	394139	139179	3
48167	Vetrovna jama pri Laški kukavi	Poševno ali stopnjasto brezno	geomorfp	državni	443738	82637	3
53180	Veveričino brezno	Poševno ali stopnjasto brezno	geomorfp	državni	426681	141835	3
45439	Vežica 1	Jama z breznom in etažami, poševna jama	geomorfp	državni	472010	134087	3
47980	Vežica 2	Jama s stalnim ledom	geomorfp	državni	472140	134337	3
47981	Vežica 4	Spodmol, kevdrc	geomorfp	državni	472162	134288	3
47647	VG 2 (Kanin)	Poševno ali stopnjasto brezno	geomorfp	državni	380418	136124	3
46963	Vh 1	Vodoravna jama	geomorfp	državni	415428	53945	3
45642	Vidalova jama	Poševno ali stopnjasto brezno	geomorfp	državni	427075	44043	3
46711	Videmska jama nad Malo vasjo	Brezno	geomorfp	državni	479147	79998	3
51232	Vidervolova jama	Jama z breznom in etažami, poševna jama	geomorfp	državni	488868	40210	3
48570	Vidicov vodnjak	Brezno	geomorfp	državni	511950	62700	3
44865	Vidina jama	Poševno ali stopnjasto brezno	geomorfp	državni	411938	61207	3
40564	Vidmarca	Brezno občasni ponor	geomorfp	državni	480828	72511	3
50277	Vidmarčkova jama	Poševno ali stopnjasto brezno	geomorfp	državni	485348	65883	3
43336	Vidmarjeva jama	Poševno ali stopnjasto brezno	geomorfp	državni	480536	68898	3
40626	Vidmarjeva luknja	Vodoravna jama	geomorfp	državni	448648	77366	3
51352	Vidmarjeva luknja 2	Brezno	geomorfp	državni	448049	76775	3
41850	Vidnškova jama	Brezno	geomorfp	državni	510681	139696	3
42854	Vidoševa krčevina	Brezno	geomorfp	državni	511168	40465	3
48206	Vidova jama	Jama z breznom in etažami, poševna jama	geomorfp	državni	417948	52866	3
43342	Vidovec	Jama stalni izvir	geomorfp	državni	529403	56243	3
48374	Vidovo brezno	Brezno	geomorfp	državni	474130	134847	3
40616	Vidrihovo brezno	Brezno	geomorfp	državni	447478	80156	3
43950	Vidrina	Jama z občasnim tokom	geomorfp	državni	515798	45435	3
51435	Viharnik	Brezno	geomorfp	državni	508867	43754	3
40512	Vihrovica	Spodmol, kevdrc	geomorfp	državni	453729	84636	3
53397	Vijolična karfijolica	Vodoravna jama	geomorfp	državni	495637	140398	3
44816	Vikend brezno	Brezno	geomorfp	državni	433655	130590	3
50645	Vikino brezno	Brezno s snegom	geomorfp	državni	416641	136959	3
47987	Viktorijevo brezno	Brezno	geomorfp	državni	427068	88837	3
50425	Viktorjev kevder	Vodoravna jama	geomorfp	državni	437618	82137	3
43378	Viktorjev sistem	Jama občasni ponor	geomorfp	državni	444569	99717	3
46201	Viktorjeva čurka	Brezno	geomorfp	državni	409485	64165	3
43565	Vilčkov kevderc v Stranskem dolcu	Spodmol, kevdrc	geomorfp	državni	443529	87467	3
47420	Vilenca	Spodmol, kevdrc	geomorfp	državni	409758	74037	3
40737	Vilenica	Jama z breznom in etažami, poševna jama	geomorfp	državni	415222	59960	2
41902	Vilenica 1 pri Bogu	Spodmol, kevdrc	geomorfp	državni	415278	72584	3
41903	Vilenica 2 pri Bogu	Spodmol, kevdrc	geomorfp	državni	415269	72619	3
47642	Vilenica pri Praprečah	Vodoravna jama	geomorfp	državni	415116	43575	3
49708	Vilijevo brezno	Brezno	geomorfp	državni	534880	73828	3
50868	Vilinska jama	Jama z breznom in etažami, poševna jama	geomorfp	državni	404759	124491	3
49640	Viljamovka	Brezno	geomorfp	državni	444114	73781	3
51882	Viljamovka na Toscu	Brezno	geomorfp	državni	412677	135144	3
43620	Viljeva jama	Jama z breznom in etažami, poševna jama	geomorfp	državni	413818	61997	3
54599	Viluja	Poševno ali stopnjasto brezno	geomorfp	državni	462482	52916	3
54528	Vimol 7	Jama z breznom in etažami, poševna jama	geomorfp	državni	510441	58682	3
50914	Vinetov hladilnik	Brezno s snegom	geomorfp	državni	404431	125584	3
50915	Vinkotova kuhna	Jama z breznom in etažami, poševna jama	geomorfp	državni	401449	128996	3
45536	Vinska jama	Brezno	geomorfp	državni	414508	62892	3
51229	Vinta	Jama z breznom in etažami, poševna jama	geomorfp	državni	409183	64217	3
41752	Vipavska jama	Jama občasni izvir ob stalnem toku	geomorfp	državni	419578	78837	2
45613	Virsko krlišče	Poševno ali stopnjasto brezno	geomorfp	državni	446222	84871	3
40571	Viršnica	Jama občasni ponor ob stalnem toku, Jamski sistem	geomorfp	državni	477155	84960	2

Ident.št.	Ime	Kratka oznaka	Zvrst	Pomen	Koordinata E	Koordinata N	režim vstopa
46401	Visočka zijalka	Spodmol, kevdrc	geomorfp	državni	497859	138925	3
49563	Visoki hrib 1	Jama z breznom in etažami, poševna jama	geomorfp	državni	481238	49249	3
49564	Visoki hrib 2	Jama z breznom in etažami, poševna jama	geomorfp	državni	480682	49698	3
49565	Visoki hrib 3	Jama z breznom in etažami, poševna jama	geomorfp	državni	480662	49620	3
49566	Visoki hrib 4	Brezno	geomorfp	državni	480824	49391	3
49567	Visoki hrib 5	Brezno	geomorfp	državni	481051	49406	3
49568	Visoki hrib 6	Brezno	geomorfp	državni	480840	49516	3
49885	Visoki hrib 7	Brezno	geomorfp	državni	480685	50047	3
53855	Visoki spodmol za Lučavcem	Vodoravna jama	geomorfp	državni	387199	121084	3
51913	Viševniški dimnik 1	Vodoravna jama	geomorfp	državni	415309	136150	3
51904	Viševniški dimnik 2	Vodoravna jama	geomorfp	državni	415406	136153	3
40113	Vitezov brezen	Brezno	geomorfp	državni	430788	87882	3
52420	Vitkov dihalnik	Jama z breznom in etažami, poševna jama	geomorfp	državni	418680	61751	3
53422	Vizura 42	Jama z breznom in etažami, poševna jama	geomorfp	državni	430832	64628	3
53490	Vkn	Brezno s snegom	geomorfp	državni	414152	123097	3
43122	Vlkova jama	Brezno	geomorfp	državni	407289	69836	3
47109	Vo 1 (Vojščica)	Vodoravna jama	geomorfp	državni	396227	77907	3
47108	Vo 2 (Vojščica)	Brezno	geomorfp	državni	396147	77877	3
44648	Vočanarjeva luknja	Jama z breznom in etažami, poševna jama	geomorfp	državni	451874	124172	3
49051	Vodena draga	Jama stalni ponor	geomorfp	državni	487316	41376	3
41840	Vodenica	Jama z občasnim tokom	geomorfp	državni	515527	54813	3
42328	Vodeno brezno	Brezno	geomorfp	državni	430163	88562	3
51414	Vodice 1	Brezno	geomorfp	državni	436815	127983	3
51415	Vodice 2	Brezno	geomorfp	državni	436833	127924	3
51416	Vodice 3	Brezno	geomorfp	državni	436829	127930	3
51417	Vodice 5	Brezno	geomorfp	državni	437079	127279	3
51567	Vodice 6	Brezno	geomorfp	državni	437609	128675	3
51946	Vodice 7	Brezno	geomorfp	državni	437911	129259	3
45210	Vodičnik	Poševno ali stopnjasto brezno	geomorfp	državni	404247	105711	3
46634	Vodiško brezno	Brezno	geomorfp	državni	447730	79496	3
40118	Vodna jama	Jama s stalnim tokom	geomorfp	državni	490202	57958	3
42456	Vodna jama	Jama z breznom in etažami, poševna jama	geomorfp	državni	438174	66014	3
40119	Vodna jama 2 pri Klinji vasi	Jama s stalnim tokom	geomorfp	državni	490143	57861	2
42696	Vodna jama 3 pri Klinji vasi	Jama s stalnim tokom	geomorfp	državni	490088	57836	3
42067	Vodna jama na Čisovcu na Mežaklji	Brezno	geomorfp	državni	425955	142488	3
45904	Vodna jama nad Očesi	Jama z breznom in etažami, poševna jama, Jama s stalnim tokom	geomorfp	državni	445047	72446	3
41720	Vodna jama pri Cvišlerjih	Jama stalni izvir	geomorfp	državni	491838	55831	3
51634	Vodna jama pri izvirih na Gabru	Vodoravna jama	geomorfp	državni	455699	68140	3
49583	Vodna jama pri Rojčevem mlinu	Jama občasni izvir	geomorfp	državni	493975	77069	3
53367	Vodna jama pri Stružnici	Jama z breznom in etažami, poševna jama	geomorfp	državni	486969	38976	3
40845	Vodna jama pri Uncu	Jama z breznom in etažami, poševna jama	geomorfp	državni	442939	74279	3
41999	Vodna jama v Jelendolu	Brezno s stalnim tokom	geomorfp	državni	481428	58936	3
40911	Vodna jama v Lozi	Jama z breznom in etažami, poševna jama, Jamski sistem	geomorfp	državni	431380	64465	2
42339	Vodni kevder	Jama stalni izvir	geomorfp	državni	470109	82886	3
45619	Vodni rov	Jama občasni izvir	geomorfp	državni	378708	122388	3
43382	Vodni spodmol pri grobišču	Jama z bazeni nakapane vode	geomorfp	državni	501925	61017	3
40947	Vodnica	Vodoravna jama	geomorfp	državni	400392	70852	3
47022	Vodnjak	Spodmol, kevdrc	geomorfp	državni	488199	67076	3
42532	Vodnjak 1 pod Debelim laštom	Brezno	geomorfp	državni	405239	133378	3
42536	Vodnjak 2 pod Debelim laštom	Brezno s snegom	geomorfp	državni	405249	132928	3
42521	Vodnjak na Laštih	Brezno	geomorfp	državni	404719	132598	3
53926	Vodnjak pod balvanom	Brezno	geomorfp	državni	403484	130616	3
42524	Vodnjak pod koto 2172	Brezno	geomorfp	državni	405049	133368	3
54170	Vodnjak pod Okrogležem	Brezno	geomorfp	državni	418343	139074	3
42540	Vodnjak pod Vršacem	Brezno s snegom	geomorfp	državni	403879	133228	3
51635	Vodnjak v Črnačevi dolini	Brezno	geomorfp	državni	430812	64961	3
48396	Vodnjak v suhorskem kamnolomu	Vodokazno brezno	geomorfp	državni	514920	38490	3
45842	Vodnjak v vasi Kočevske Poljane	Jama občasni izvir	geomorfp	državni	504395	64777	3
44577	Vodno brezno	Brezno	geomorfp	državni	506169	69665	3
51706	Vodno brezno pod Rovnikom	Brezno, Vodokazno brezno	geomorfp	državni	443662	125140	3
45179	Vodnodragino brezno 2	Vodoravna jama	geomorfp	državni	458758	48686	3
45180	Vodnodragino brezno 3	Brezno	geomorfp	državni	458708	48756	3
50490	Vodoravna jama na Židovcu	Vodoravna jama	geomorfp	državni	506477	46576	2
43479	Vodotočenska zijalka	Vodoravna jama	geomorfp	državni	473370	134187	3
50998	Vodotočnik B3	Brezno	geomorfp	državni	473504	134721	3
45070	Vodovnikova Rupa na Lomu	Jama z breznom in etažami, poševna jama	geomorfp	državni	499441	140777	3
50926	Vodovod Naklo 1911	Jama občasni izvir	geomorfp	državni	446722	128651	3
40980	Vodovodna jama	Jama občasni izvir	geomorfp	državni	402496	113329	3
43904	Vodovodna jama	Jama občasni izvir	geomorfp	državni	412004	113138	3
52329	Vodovodna jama	Brezno	geomorfp	državni	391211	79972	3
44081	Vodovodno brezno na Trebežu	Brezno	geomorfp	državni	403968	93737	3
48073	Vog 1 (Vogenca)	Brezno	geomorfp	državni	420828	46526	3
48074	Vog 2 (Vogenca)	Spodmol, kevdrc	geomorfp	državni	420798	46546	3
47397	Vojkova jama	Jama z breznom in etažami, poševna jama	geomorfp	državni	409292	62216	3
50025	Vojvodov kevder	Jama z občasnim tokom	geomorfp	državni	448654	129146	3
54195	Volarnica	Poševno ali stopnjasto brezno	geomorfp	državni	393112	128310	3
47728	Volavfov Kevder	Jama z breznom in etažami, poševna jama	geomorfp	državni	476473	109854	3
51697	Volčanska jama	Jama z breznom in etažami, poševna jama	geomorfp	državni	430608	61836	3
51930	Volčanska pečina	Jama z breznom in etažami, poševna jama	geomorfp	državni	429103	60946	3
50565	Volčja čurka	Brezno	geomorfp	državni	445268	71360	3
40743	Volčja jama	Jama z breznom in etažami, poševna jama	geomorfp	državni	427517	76078	2
41362	Volčja jama	Jama z breznom in etažami, poševna jama	geomorfp	državni	489006	77007	3
43918	Volčja jama	Spodmol, kevdrc	geomorfp	državni	489303	51741	3
43968	Volčja jama	Jama z breznom in etažami, poševna jama	geomorfp	državni	523049	118593	3
44188	Volčja jama 1	Jama z breznom in etažami, poševna jama	geomorfp	državni	494399	81035	3
43463	Volčja jama 2	Brezno	geomorfp	državni	494549	81485	3
51095	Volčja jama v Križah	Brezno s stalnim tokom	geomorfp	državni	544010	97445	3
46602	Volčja past	Spodmol, kevdrc	geomorfp	državni	498050	140956	3
43927	Volčje brezno	Brezno	geomorfp	državni	487303	62286	3
50564	Volčji rov	Jama z breznom in etažami, poševna jama	geomorfp	državni	445191	71368	3
45376	Volčjigrajska Globonica	Jama z breznom in etažami, poševna jama	geomorfp	državni	401848	74377	3
42460	Voličinsko brezno	Poševno ali stopnjasto brezno	geomorfp	državni	560802	157324	3
52463	Volk samotar	Brezno	geomorfp	državni	493488	61171	3
54198	Volkova bajta	Vodoravna jama	geomorfp	državni	411871	91183	3
43451	Volkovo brezno	Brezno	geomorfp	državni	512910	38414	3
43841	Volontejevo brezno	Brezno	geomorfp	državni	446376	75657	3
44829	Vošnjakova jama	Jama z breznom in etažami, poševna jama	geomorfp	državni	510895	119058	3
44885	Votenca	Vodoravna jama	geomorfp	državni	491293	135504	3
53682	Votla dlaka	Jama z breznom in etažami, poševna jama	geomorfp	državni	443591	87453	3
46733	Votla luknja 1	Spodmol, kevdrc	geomorfp	državni	479278	45346	3
46734	Votla luknja 2	Spodmol, kevdrc	geomorfp	državni	479338	45301	3
46735	Votla luknja 3	Spodmol, kevdrc	geomorfp	državni	479533	45171	3
46730	Votla luknja 4	Jama z breznom in etažami, poševna jama	geomorfp	državni	479628	45126	3
41378	Votla peč	Jama občasni izvir	geomorfp	državni	536981	129385	3
44424	Votla peč	Spodmol, kevdrc	geomorfp	državni	432593	119136	3
51636	Votla stena na Nanosu	Jama z breznom in etažami, poševna jama	geomorfp	državni	427560	73365	3
47031	Votla vrv	Brezno	geomorfp	državni	493589	70295	3
50535	Votle peči	Spodmol, kevdrc	geomorfp, geomorf	državni	535214	101312	3
49638	Votli petelinček	Brezno	geomorfp	državni	413494	60594	3
53398	Votlina nad divjo vodo	Spodmol, kevdrc	geomorfp	državni	495223	140428	3
45895	Votlina nad Pljuskanico	Jama občasni izvir	geomorfp	državni	517570	109445	3
44839	Votlina nad žago	Spodmol, kevdrc	geomorfp	državni	440579	125737	3
43480	Votlina pod Črnim vrhom	Jama/brezno	geomorfp	državni	474190	134687	3
48246	Votlina pod vrhom Šit	Spodmol, kevdrc	geomorfp	državni	399389	143618	3
53399	Votlina tople sape	Jama z breznom in etažami, poševna jama	geomorfp	državni	495910	116291	3
45962	Votlina v Jerovici	Spodmol, kevdrc	geomorfp	državni	411909	111457	3
50189	Votlina v predoru Semič	Brezno	geomorfp	državni	513178	56985	3
49242	Votlinka	Spodmol, kevdrc	geomorfp	državni	432076	41379	3
40428	Vovčičkova jama	Brezno	geomorfp	državni	494460	71785	3
40545	Vovčja jama na Babnem polju	Jama občasni ponor	geomorfp	državni	464734	57061	3
41540	Vovkova jama	Jama občasni izvir ob stalnem toku	geomorfp	državni	416814	97770	3
47727	Vovkova jama	Spodmol, kevdrc	geomorfp	državni	476418	109210	3
45457	Vovkova jama na Trški gori	Jama z breznom in etažami, poševna jama	geomorfp	državni	513873	78072	3
52464	Vrabčeva peč	Jama z breznom in etažami, poševna jama	geomorfp	državni	521861	107911	3
44545	Vrabčna jama	Jama z breznom in etažami, poševna jama	geomorfp	državni	416739	61744	3
40468	Vračka zijalka	Vodoravna jama	geomorfp	državni	499199	130029	2
46918	Vraničeva jama	Jama z breznom in etažami, poševna jama	geomorfp	državni	428118	43706	3
40088	Vranja jama	Jama z občasnim tokom	geomorfp	državni	441494	81785	3
41011	Vranja jama pri Cerknici	Jama občasni izvir	geomorfp	državni	449948	67226	1

Ident.št.	Ime	Kratka oznaka	Zvrst	Pomen	Koordinata E	Koordinata N	režim vstopa
43492	Vranja peč	Jama s stalnim tokom	geomorfp	državni	508050	132640	3
45573	Vranja peč	Vodoravna jama	geomorfp	državni	521446	69051	3
51456	Vranja peč 1	Poševno ali stopnjasto brezno	geomorfp	državni	508091	132637	3
43493	Vranjekova rupa 1	Vodoravna jama	geomorfp	državni	507846	132702	3
43494	Vranjekova rupa 2	Jama z breznom in etažami, poševna jama	geomorfp	državni	507854	132674	3
40072	Vratnica	Jama stalni ponor	geomorfp	državni	471197	77065	3
44386	Vratnikova jama	Vodoravna jama	geomorfp	državni	499530	130386	3
51190	Vravarjeva luknja	Jama z breznom in etažami, poševna jama	geomorfp	državni	499419	135972	3
45001	Vražji kamen 1	Brezno	geomorfp	državni	507266	46630	3
49714	Vražji kamen 10	Brezno	geomorfp	državni	506260	46979	3
49981	Vražji kamen 11	Jama z breznom in etažami, poševna jama	geomorfp	državni	506916	46655	3
50780	Vražji kamen 12	Brezno	geomorfp	državni	507258	46636	3
50843	Vražji kamen 13	Brezno	geomorfp	državni	506328	46976	3
50844	Vražji kamen 14	Brezno	geomorfp	državni	506359	46721	3
50845	Vražji kamen 15	Brezno	geomorfp	državni	506338	46770	3
50846	Vražji kamen 16	Brezno	geomorfp	državni	507093	46487	3
46664	Vražji kamen 17	Jama z breznom in etažami, poševna jama	geomorfp	državni	506618	47043	3
53024	Vražji kamen 18	Brezno	geomorfp	državni	506270	46979	3
45002	Vražji kamen 2	Brezno	geomorfp	državni	507276	46644	3
45003	Vražji kamen 3	Brezno	geomorfp	državni	507208	46672	3
45004	Vražji kamen 4	Brezno	geomorfp	državni	507183	46734	3
45005	Vražji kamen 5	Poševno ali stopnjasto brezno	geomorfp	državni	506977	46804	3
45006	Vražji kamen 6	Brezno	geomorfp	državni	506735	46893	3
49270	Vražji kamen 7	Brezno	geomorfp	državni	506834	46595	3
49271	Vražji kamen 8	Brezno	geomorfp	državni	506828	46579	3
49308	Vražji kamen 9	Jama z breznom in etažami, poševna jama	geomorfp	državni	507437	46242	3
50083	Vražji krempelj	Brezno	geomorfp	državni	423987	123303	3
41875	Vrbancov brezen	Poševno ali stopnjasto brezno	geomorfp	državni	433770	84539	3
47013	Vrbovška jama	Vodoravna jama, Jama z bazeni nakapane vode	geomorfp	državni	487806	64440	3
53729	Vrbovška podcestnica	Brezno	geomorfp	državni	487695	65164	3
48381	Vrbovško brezno	Brezno	geomorfp	državni	528478	76571	3
52422	Vrce	Spodmol, kevdrc	geomorfp	državni	423823	58912	3
49883	Vrečarka	Brezno	geomorfp	državni	482151	60665	3
51276	Vreče 1	Brezno	geomorfp	državni	438975	130496	3
51568	Vreče 10	Brezno	geomorfp	državni	439000	130557	3
51277	Vreče 2	Poševno ali stopnjasto brezno	geomorfp	državni	438945	130480	3
51278	Vreče 3	Brezno	geomorfp	državni	438915	130503	3
51391	Vreče 4	Brezno	geomorfp	državni	438927	130400	3
51418	Vreče 5	Brezno	geomorfp	državni	438928	130400	3
51392	Vreče 7	Brezno	geomorfp	državni	438943	130403	3
51569	Vreče 8	Brezno	geomorfp	državni	439063	130445	3
51570	Vreče 9	Brezno	geomorfp	državni	439129	130475	3
53610	Vrhgrabnica	Jama z breznom in etažami, poševna jama	geomorfp	državni	495391	139954	3
49107	Vrhkorenska jama	Brezno	geomorfp	državni	447853	62631	3
46189	Vrhniška jama	Jama z breznom in etažami, poševna jama	geomorfp	državni	443407	88744	3
42487	Vrhpoljsko brezno na Debelem hribu	Jama z breznom in etažami, poševna jama	geomorfp	državni	424828	77957	3
41269	Vrtača	Jama/brezno	geomorfp	državni	520318	41455	3
49173	Vrtača na Vrabčicah	Brezno	geomorfp	državni	517958	40329	3
47215	Vrtača pri Barki	Brezno	geomorfp	državni	425978	56706	3
52095	Vrtača pri Zvezdi	Brezno	geomorfp	državni	432340	79456	3
46584	Vrtače	Jama z breznom in etažami, poševna jama, Jama z bazeni nakapane vode	geomorfp	državni	437419	102887	3
40510	Vrtačja jama	Brezno	geomorfp	državni	461008	68711	3
51857	Vrtačko brezno	Jama z breznom in etažami, poševna jama	geomorfp	državni	481598	124849	3
42575	Vrtačna jama pri Novih selih	Brezno	geomorfp	državni	490932	39650	3
47600	Vrtačnikova jama	Jama z breznom in etažami, poševna jama	geomorfp	državni	490290	133346	3
45024	Vrtaška jama	Jama z breznom in etažami, poševna jama	geomorfp	državni	523235	70418	3
46926	Vrtiglavica	Brezno, Brezno s stalnim ledom	geomorfp	državni	382008	134139	3
48283	Vrtnarija	Poševno ali stopnjasto brezno, Jama z breznom in etažami, poševna jama	geomorfp	državni	404725	124470	3
44411	Vrženca	Poševno ali stopnjasto brezno	geomorfp	državni	417855	42568	3
45665	Vržišnikovo brezno	Poševno ali stopnjasto brezno	geomorfp	državni	498245	140968	3
48576	Vsnk	Poševno ali stopnjasto brezno	geomorfp	državni	442648	83685	3
51523	Vstala Primorska	Poševno ali stopnjasto brezno	geomorfp	državni	382675	135188	3
46992	VT-1	Jama z breznom in etažami, poševna jama	geomorfp	državni	475250	136447	3
46991	VT-2	Poševno ali stopnjasto brezno, Brezno s snegom	geomorfp	državni	475229	136430	3
47336	VT-3	Jama s snegom	geomorfp	državni	474970	135467	3
51473	Vučetinka	Brezno	geomorfp	državni	521260	40097	3
50166	Vučji dol 1	Brezno	geomorfp	državni	508687	45446	3
50167	Vučji dol 2	Brezno	geomorfp	državni	508335	45432	3
50168	Vučji dol 3	Jama z breznom in etažami, poševna jama	geomorfp	državni	508205	45811	3
50316	Vučji dol 4	Jama z breznom in etažami, poševna jama	geomorfp	državni	508505	45591	3
50789	Vučji dol 5	Brezno občasni ponor ob občasnem toku	geomorfp	državni	508331	45438	3
51847	Vudu jama	Vodoravna jama	geomorfp	državni	412802	40459	3
51535	Vugelnica	Jama z breznom in etažami, poševna jama	geomorfp	državni	514903	34238	3
51678	Vujnika	Jama z breznom in etažami, poševna jama	geomorfp	državni	518493	43262	3
46272	Vuzelnica	Vodoravna jama	geomorfp	državni	528328	61793	3
48513	VV-01	Brezno	geomorfp	državni	403329	131488	3
45870	VV-1 (Gorenje)	Jama z breznom in etažami, poševna jama	geomorfp	državni	502090	135176	3
50571	W 12 (Kanin)	Brezno s snegom	geomorfp	državni	380842	135798	3
50572	W 13 (Kanin)	Brezno	geomorfp	državni	380943	135688	3
50573	W 14 (Kanin)	Brezno	geomorfp	državni	380952	135682	3
50574	W 16 (Kanin)	Brezno	geomorfp	državni	380955	135697	3
47184	Wajdovska jama	Poševno ali stopnjasto brezno	geomorfp	državni	414888	91657	3
43449	Wandloch	Vodoravna jama	geomorfp	državni	502103	40690	3
42884	Wicherle	Spodmol, kevdrc	geomorfp	državni	497018	41820	3
47089	Z 1 (Kanin)	Poševno ali stopnjasto brezno	geomorfp	državni	380668	134309	3
47162	Z 3-Jama Pred senico	Spodmol, kevdrc	geomorfp	državni	416107	41356	3
51211	Z 5 (Kanin)	Jama z breznom in etažami, poševna jama	geomorfp	državni	380715	134679	3
45067	Z-1 (Globoko)	Jama z breznom in etažami, poševna jama	geomorfp	državni	438379	131637	3
45774	Z-1 (Zazid)	Jama z breznom in etažami, poševna jama	geomorfp	državni	417237	41106	3
45066	Z-2 (Globoko)	Jama z breznom in etažami, poševna jama	geomorfp	državni	438379	131587	3
45775	Z-2 (Zazid)	Jama z breznom in etažami, poševna jama	geomorfp	državni	417067	39556	3
44314	Za barakco	Vodokazno brezno	geomorfp	državni	501227	60309	3
44579	Za breznom	Poševno ali stopnjasto brezno	geomorfp	državni	454589	104997	3
44308	Za jamo	Poševno ali stopnjasto brezno	geomorfp	državni	454788	60246	3
41278	Za robom	Jama z breznom in etažami, poševna jama	geomorfp	državni	414395	90390	3
44230	Za Robom	Jama z breznom in etažami, poševna jama	geomorfp	državni	414629	117488	3
41046	Zabevnica	Jama z breznom in etažami, poševna jama	geomorfp	državni	405098	108148	3
53149	Začetnica	Jama z breznom in etažami, poševna jama	geomorfp	državni	381291	135469	3
44689	Zadimljeno brezno	Brezno	geomorfp	državni	498563	60057	3
40804	Zadlaška jama	Vodoravna jama	geomorfp	državni	403033	118628	2
46300	Zadnikovo brezno	Poševno ali stopnjasto brezno, Jamski sistem	geomorfp	državni	475000	135707	3
42754	Zadnja Riba	Poševno ali stopnjasto brezno	geomorfp	državni	444733	83093	3
41314	Zadnja skala	Vodoravna jama	geomorfp	državni	428443	137003	3
45745	Zadnje Omanška čurka 1	Poševno ali stopnjasto brezno	geomorfp	državni	459058	47221	3
45746	Zadnje Omanška čurka 2	Poševno ali stopnjasto brezno	geomorfp	državni	459048	47216	3
45747	Zadnje Omanška čurka 3	Spodmol, kevdrc	geomorfp	državni	459058	47241	3
45748	Zadnje Omanška čurka 4	Spodmol, kevdrc	geomorfp	državni	459143	47316	3
45749	Zadnje Omanška čurka 5	Brezno	geomorfp	državni	459083	47226	3
52534	Zadnje Omanška čurka 6	Brezno	geomorfp	državni	459200	47285	3
52535	Zadnje Omanška čurka 7	Brezno	geomorfp	državni	459248	47291	3
52536	Zadnje Omanška čurka 8	Brezno	geomorfp	državni	459242	47278	3
45743	Zadnje Omanško brezno 1	Brezno, Brezno s stalnim ledom	geomorfp	državni	459082	47159	3
45744	Zadnje Omanško brezno 2	Poševno ali stopnjasto brezno	geomorfp	državni	459268	46706	3
52309	Zadraga	Brezno	geomorfp	državni	404973	76780	3
53706	Zadrški kal 10	Jama z breznom in etažami, poševna jama	geomorfp	državni	503939	45171	3
50491	Zadrški kal 2	Poševno ali stopnjasto brezno	geomorfp	državni	503586	45641	3
53699	Zadrški kal 3	Brezno	geomorfp	državni	503642	45948	3
53700	Zadrški kal 4	Brezno	geomorfp	državni	503634	45951	3
53701	Zadrški kal 5	Brezno	geomorfp	državni	503814	45863	3
53702	Zadrški kal 6	Brezno	geomorfp	državni	503768	45785	3
53703	Zadrški kal 7	Brezno	geomorfp	državni	503753	45677	3
53704	Zadrški kal 8	Jama z breznom in etažami, poševna jama	geomorfp	državni	503851	45194	3
53705	Zadrški kal 9	Brezno	geomorfp	državni	503700	45795	3
40943	Zadurska jama	Spodmol, kevdrc	geomorfp	državni	445358	38926	3
45361	Zagonja kaverna	Jama z breznom in etažami, poševna jama	geomorfp	državni	400953	76527	3
47954	Zagorjanova vdornica	Brezno	geomorfp	državni	473809	110028	3
50048	Zagorska čurka pod Pasjo jamo	Spodmol, kevdrc	geomorfp	državni	435849	79800	3
43955	Zagradiška prepada	Brezno	geomorfp	državni	493480	135736	3
44096	Zagriža jama	Jama z breznom in etažami, poševna jama	geomorfp	državni	413358	68147	3

Ident.št.	Ime	Kratka oznaka	Zvrst	Pomen	Koordinata E	Koordinata N	režim vstopa
51498	Zahodno brezno	Brezno	geomorfp	državni	402421	69795	3
41229	Zajamniška jama	Jama z breznom in etažami, poševna jama	geomorfp	državni	418929	131513	3
45011	Zajcevo brezno	Brezno	geomorfp	državni	446576	71372	3
46698	Zajčeva jama nad Podgoro	Brezno	geomorfp	državni	476479	76186	3
53368	Zajčevka	Poševno ali stopnjasto brezno	geomorfp	državni	449884	67861	3
46238	Zajčja jama	Jama z breznom in etažami, poševna jama	geomorfp	državni	484563	80619	3
54160	Zajčja jama vzhodno od Okrogleža	Brezno	geomorfp	državni	418469	139133	3
41717	Zajčji grob	Brezno	geomorfp	državni	474609	81566	3
43567	Zajčkov brezen	Jama/brezno	geomorfp	državni	444129	91387	3
53611	Zajeda nad Kocbekovim domom	Jama z breznom in etažami, poševna jama	geomorfp	državni	472382	134819	3
52283	Zajeda pod Bodičem	Vodoravna jama	geomorfp	državni	443911	86582	3
40885	Zakajeni spodmol	Vodoravna jama	geomorfp	državni	435213	66150	3
42895	Zakapano brezno v Kobiljih Grižah	Jama z breznom in etažami, poševna jama	geomorfp	državni	439637	67916	3
54685	Zaklonilnik v gozdu	Jama z breznom in etažami, poševna jama	geomorfp	državni	442783	61481	3
47413	Zaklonišče pod Grmačo	Spodmol, kevdrc	geomorfp	državni	395708	80027	3
40418	Zakoparjev prepad	Jama z breznom in etažami, poševna jama	geomorfp	državni	429780	140988	3
50726	Zakorita 2	Jama z breznom in etažami, poševna jama	geomorfp	državni	437258	83087	3
50667	Zakorita 3	Brezno	geomorfp	državni	437275	83388	3
44375	Zakovškovo brezno	Jama z breznom in etažami, poševna jama	geomorfp	državni	436754	89071	3
40022	Zakrita jama	Jama z breznom in etažami, poševna jama	geomorfp	državni	445129	87487	3
41464	Zakrito brezno	Brezno	geomorfp	državni	511898	53745	3
53567	Zakrito brezno na Riglju	Brezno	geomorfp	državni	505137	64493	3
42905	Zakrito brezno pri Dolgi dolini	Brezno	geomorfp	državni	443629	83682	3
46456	Zalazarca	Jama z breznom in etažami, poševna jama, Brezno s snegom	geomorfp	državni	414171	90907	3
43386	Zalesnika	Poševno ali stopnjasto brezno	geomorfp	državni	403593	94150	3
51436	Zaletavček	Jama z breznom in etažami, poševna jama	geomorfp	državni	504090	48026	3
40257	Zalokarjevo brezno	Brezno	geomorfp	državni	443239	84887	3
53856	Zalokarjevo brezno	Brezno	geomorfp	državni	456700	50194	3
46816	Zalovka	Jama z breznom in etažami, poševna jama	geomorfp	državni	429833	62711	3
49148	Zamaskirano brezno	Brezno	geomorfp	državni	502930	71980	3
48463	Zamedvejski meander	Spodmol, kevdrc	geomorfp	državni	389688	102852	3
43585	Zamernikovo brezno	Jama z breznom in etažami, poševna jama	geomorfp	državni	483570	140406	3
47329	Zamerška luknja	Vodoravna jama	geomorfp	državni	477278	132150	3
49448	Zametanka na Židovcu	Brezno	geomorfp	državni	507641	45177	3
49702	Zamolčana jama v kamnolomu	Brezno	geomorfp	državni	504857	82661	3
42069	Zanajce	Spodmol, kevdrc	geomorfp	državni	418578	103637	3
44927	Zanimivo brezno	Poševno ali stopnjasto brezno	geomorfp	državni	501328	52236	3
43208	Zapečke peči	Vodoravna jama	geomorfp	državni	516831	156356	3
47542	Zapirač pri Velikem naravnem mostu	Jama z občasnim tokom	geomorfp	državni	444609	73023	3
49680	Zaplavac 1	Brezno	geomorfp	državni	509648	38088	3
54062	Zapostavljena jama	Jama z breznom in etažami, poševna jama	geomorfp	državni	421493	140597	3
49809	Zaprikrajsko brezno 5	Poševno ali stopnjasto brezno	geomorfp	državni	392352	128635	3
47032	Zaprta jama	Jama z breznom in etažami, poševna jama	geomorfp	državni	494888	55626	3
50199	Zaprto brezno	Brezno	geomorfp	državni	497868	58806	3
54391	Zapuške jame	Vodoravna jama	geomorfp	državni	477381	69803	3
48295	Zaribana jama	Brezno	geomorfp	državni	392318	128700	3
45289	Zarničevo brezno	Poševno ali stopnjasto brezno	geomorfp	državni	448245	78649	3
41783	Zarobarska kamra	Vodoravna jama	geomorfp	državni	413208	101427	3
49329	Zasifonski oddušnik	Brezno	geomorfp	državni	443597	73202	3
53612	Zasigan kamen	Jama z breznom in etažami, poševna jama	geomorfp	državni	472691	134644	3
43408	Zasigana jama	Jama z breznom in etažami, poševna jama	geomorfp	državni	432328	85797	3
50748	Zasigano brezno	Poševno ali stopnjasto brezno	geomorfp	državni	437817	124679	3
48190	Zasilno skrivališče	Spodmol, kevdrc	geomorfp	državni	533730	100705	3
45846	Zasipano brezno ob novi cesti na Bazo 20	Poševno ali stopnjasto brezno	geomorfp	državni	504548	62635	3
46521	Zaslužena jama	Jama z breznom in etažami, poševna jama	geomorfp	državni	480814	45590	3
46453	Zastava 101	Jama z breznom in etažami, poševna jama	geomorfp	državni	439169	97707	3
47392	Zasuta etaža	Spodmol, kevdrc	geomorfp	državni	512931	141606	3
43176	Zasuta jama	Vodokazno brezno	geomorfp	državni	518005	50880	2
46348	Zasuta jama	Vodoravna jama	geomorfp	državni	495609	140551	3
46160	Zasuta jama ob Sušici pri čistilni napravi	Brezno	geomorfp	državni	504179	69485	3
44509	Zasuto brezno	Brezno	geomorfp	državni	411093	62962	3
44587	Zasuto brezno	Brezno	geomorfp	državni	465799	110837	3
45782	Zasuto brezno	Poševno ali stopnjasto brezno	geomorfp	državni	411558	61967	3
43216	Zasuto brezno na Desnem klancu	Brezno	geomorfp	državni	440458	76006	3
45651	Zasuto brezno pri Polžanski pečini	Brezno	geomorfp	državni	422068	48471	3
45883	Zasuto brezno v Dragi	Brezno	geomorfp	državni	404808	103907	3
45569	Zasuto brezno v Kančen dolu	Brezno	geomorfp	državni	519557	69263	3
43375	Zasuto brezno-profil 14	Brezno	geomorfp	državni	442409	85567	3
52821	Zaškarpana jama	Brezno	geomorfp	državni	427537	78392	3
40569	Zatočna jama	Jama občasni ponor ob stalnem toku	geomorfp	državni	477277	84766	3
41177	Zatrep	Vodoravna jama	geomorfp	državni	439668	52266	3
44290	Zavaljena jama	Poševno ali stopnjasto brezno	geomorfp	državni	437608	38616	3
44787	Zavaljena jama pri Gabrovcu	Jama/brezno	geomorfp	državni	408528	67097	3
47345	Zavetišče na Prodniku	Vodoravna jama	geomorfp	državni	482926	139104	3
43662	Zavetišče nad Dedcem	Vodoravna jama	geomorfp	državni	465736	129326	3
52577	Zavetišče pod steno	Vodoravna jama	geomorfp	državni	486829	52641	3
51889	Zavetišče v divjini	Spodmol, kevdrc	geomorfp	državni	412301	66074	3
52905	Zavetišče v Globokem dolu	Spodmol, kevdrc	geomorfp	državni	400981	78005	3
45456	Zavetišča jama	Jama z breznom in etažami, poševna jama	geomorfp	državni	497128	63635	3
40957	Zavinka jama	Jama z breznom in etažami, poševna jama	geomorfp	državni	429598	63746	2
45088	Zavita jama	Jama z breznom in etažami, poševna jama	geomorfp	državni	401249	128208	3
54392	Zavita jama na Osojnicah	Brezno	geomorfp	državni	397275	102752	3
50716	Zavito brezno	Brezno	geomorfp	državni	483487	55963	3
52822	Zavodnica	Brezno	geomorfp	državni	456141	63260	3
46048	Zavodovo brezno	Brezno	geomorfp	državni	403438	103847	3
52303	Zavrhovska skaza	Brezno	geomorfp	državni	448994	85394	3
42956	Zavrtača na Stelniku	Brezno	geomorfp	državni	511628	33885	3
53079	Zazidan spodmol	Spodmol, kevdrc	geomorfp	državni	479622	132254	3
49046	Zažgano brezno	Poševno ali stopnjasto brezno	geomorfp	državni	504651	74222	3
54171	Zbrega	Jama z breznom in etažami, poševna jama	geomorfp	državni	414433	121914	3
49216	Zbrjačeva jama	Jama z breznom in etažami, poševna jama	geomorfp	državni	409068	65502	3
46074	Zbrojnice	Poševno ali stopnjasto brezno	geomorfp	državni	396653	127648	3
48707	Zdavčeva jama	Vodoravna jama	geomorfp	državni	501376	141651	3
46340	Zdenc v jami	Jama z občasnim tokom	geomorfp	državni	520411	48578	3
43194	Zdenec v Dragoših	Jama občasni izvir	geomorfp	državni	523333	46130	3
46127	Zdratnik jama	Jama z breznom in etažami, poševna jama	geomorfp	državni	453184	80528	3
44971	Zdravčevo brezno	Brezno	geomorfp	državni	506480	129156	3
54443	Zelena gorica 2	Brezno	geomorfp	državni	502158	63596	3
54444	Zelena gorica 3	Jama z breznom in etažami, poševna jama	geomorfp	državni	502203	63590	3
54445	Zelena gorica 4	Brezno	geomorfp	državni	502416	63915	3
44360	Zelena jama	Brezno	geomorfp	državni	483249	91216	3
46999	Zeleni črv	Brezno	geomorfp	državni	485238	53376	3
46998	Zeleni detel	Brezno	geomorfp	državni	485208	53336	3
51869	Zeleni dol	Brezno	geomorfp	državni	469489	59404	3
43898	Zelenka	Jama občasni izvir	geomorfp	državni	480458	72454	3
43871	Zelenkotova jama	Brezno	geomorfp	državni	486552	91213	3
44674	Zeleno brezno	Brezno	geomorfp	državni	485253	68611	3
49285	Zeleno brezno na Cinku	Brezno	geomorfp	državni	497880	62725	3
43193	Zelinov prepad	Brezno	geomorfp	državni	511634	52599	3
40576	Zelške jame	Jama stalni izvir, Jamski sistem	geomorfp	državni	445858	72529	2
42188	Zemljančeva jama	Spodmol, kevdrc	geomorfp	državni	504565	84326	3
49400	Zemljanka	Brezno	geomorfp	državni	485264	82243	3
49196	Zemljanka pri Mareli	Brezno	geomorfp	državni	457975	45561	3
45223	Zetova jama	Poševno ali stopnjasto brezno	geomorfp	državni	399140	72926	3
40156	Zevanjšca	Brezno	geomorfp	državni	454707	87501	3
47826	Zg 1 (Zagon)	Spodmol, kevdrc	geomorfp	državni	436008	73886	3
42362	Zgončarica	Poševno ali stopnjasto brezno	geomorfp	državni	507071	81619	3
47514	Zgoneča jama v Cirju	Poševno ali stopnjasto brezno	geomorfp	državni	411510	80456	3
47520	Zgoneča jama v Fortunatovi dolini	Brezno	geomorfp	državni	415243	79749	3
41467	Zgonečja jama	Brezno	geomorfp	državni	516542	80587	3
42187	Zgonuha	Poševno ali stopnjasto brezno	geomorfp	državni	505054	83123	3
51769	Zgornja Ajbikovka	Jama z breznom in etažami, poševna jama	geomorfp	državni	491638	45002	2
44664	Zgornja Belikovka	Jama z breznom in etažami, poševna jama	geomorfp	državni	550590	127869	3
43750	Zgornja Čičelnica	Spodmol, kevdrc	geomorfp	državni	412537	46506	3
52201	Zgornja Grintovca	Brezno	geomorfp	državni	492529	60552	3
53857	Zgornja jama na Dolenjih Lokah	Jama z breznom in etažami, poševna jama	geomorfp	državni	443709	79440	3
48976	Zgornja jama nad Ankom	Jama z breznom in etažami, poševna jama	geomorfp	državni	461958	142175	3
46325	Zgornja jama nad izvirom Šice	Vodoravna jama	geomorfp	državni	497074	74275	3
51637	Zgornja jama pri žaginem mostu	Vodoravna jama	geomorfp	državni	455770	68152	3

Ident.št.	Ime	Kratka oznaka	Zvrst	Pomen	Koordinata E	Koordinata N	režim vstopa
40811	Zgornja jama v Divjih babah	Spodmol, kevdrc	geomorfp	državni	416180	108567	3
44890	Zgornja jama v Mačkovcu	Jama z breznom in etažami, poševna jama	geomorfp	državni	514790	75978	3
47038	Zgornja Jurčkova jama	Jama z breznom in etažami, poševna jama	geomorfp	državni	493504	94896	3
40411	Zgornja Klevevška jama	Vodoravna jama	geomorfp	državni	518077	85226	3
44897	Zgornja Mačkovca	Brezno	geomorfp	državni	443778	80486	3
51843	Zgornja Mala Snežnica	Brezno	geomorfp	državni	456259	50343	3
52823	Zgornja Mesarjeva jama	Brezno	geomorfp	državni	438490	81033	3
52096	Zgornja Mrzlikova jama	Jama s stalnim tokom	geomorfp	državni	450456	66226	3
49169	Zgornja Podcestnica	Brezno	geomorfp	državni	506848	45272	3
52824	Zgornja Pravdenjakova ledenica	Brezno	geomorfp	državni	460354	48596	3
50939	Zgornja Prepadna	Brezno	geomorfp	državni	505121	72746	3
44661	Zgornja Resenca	Brezno	geomorfp	državni	550881	127864	3
42555	Zgornja Sevškova rupa	Brezno	geomorfp	državni	504833	128743	3
40169	Zgornja Steska jama	Jama stalni izvir	geomorfp	državni	512233	130302	2
40470	Zgornja Stopenca	Spodmol, kevdrc	geomorfp	državni	539665	94209	3
40754	Zgornja Tomičeva jama	Jama z breznom in etažami, poševna jama	geomorfp	državni	476056	109617	3
44604	Zgornja Vranička zijalka	Jama stalni izvir	geomorfp	državni	471442	140731	3
49364	Zgornjevaška jama	Spodmol, kevdrc	geomorfp	državni	427384	134518	3
51201	Zgornji Gamsov spodmol	Vodoravna jama	geomorfp	državni	422694	140658	3
51353	Zgornji preduh v Veliki Smrečnici	Jama z breznom in etažami, poševna jama	geomorfp	državni	440969	82802	3
51354	Zgornji spodmol v Mali Smrečnici	Vodoravna jama	geomorfp	državni	441018	83021	3
50203	Zgr 1 (Zagradec)	Brezno	geomorfp	državni	425488	40996	3
46290	Zguba jama	Vodoravna jama	geomorfp	državni	438879	73263	2
46524	Zgublena jama	Brezno	geomorfp	državni	479778	45941	3
47194	Zgubljen dan	Jama z breznom in etažami, poševna jama	geomorfp	državni	420177	37236	3
47347	Zgubljeno brezno na Raduhi	Poševno ali stopnjasto brezno	geomorfp	državni	480106	140518	3
40217	Zidanica na Rašici	Vodoravna jama	geomorfp	državni	462079	111107	3
40805	Zidanica v Žlebeh	Jama stalni izvir	geomorfp	državni	408398	110713	3
44332	Zidankova jama	Brezno	geomorfp	državni	492070	73055	3
44999	Zidarjeva jama	Brezno	geomorfp	državni	509111	44377	3
48625	Zidarjeva ljubezen	Vodoravna jama	geomorfp	državni	431941	41093	3
43478	Zijalaka nad Vodotočenjem	Vodoravna jama	geomorfp	državni	473360	134277	3
43482	Zijalka 1 nad Starimi stajami	Vodoravna jama	geomorfp	državni	473150	134157	3
43483	Zijalka 2 nad Starimi stajami	Vodoravna jama	geomorfp	državni	473070	134097	3
46826	Zijalka Fajfa	Jama z breznom in etažami, poševna jama	geomorfp	državni	491196	123583	3
51495	Zijalka na Dolgih njivah	Jama z breznom in etažami, poševna jama	geomorfp	državni	464727	130535	3
53858	Zijalka na Matajurju	Jama z breznom in etažami, poševna jama	geomorfp	državni	387403	120662	3
42875	Zijalka na Petkovih njivah	Jama občasni izvir	geomorfp	državni	471452	134613	3
54050	Zijalka na Predkovici	Jama z breznom in etažami, poševna jama	geomorfp	državni	491182	123537	3
53096	Zijalka na Vrtačah	Jama z breznom in etažami, poševna jama	geomorfp	državni	474384	134717	3
51195	Zijalka nad Mesarsko lopo	Vodoravna jama	geomorfp	državni	492564	136700	3
40357	Zijalka nad Podblico	Spodmol, kevdrc	geomorfp	državni	438329	124737	3
53080	Zijalka nad Pustoto	Jama z breznom in etažami, poševna jama	geomorfp	državni	479580	132187	3
50063	Zijalka nad Veliko Božno	Spodmol, kevdrc	geomorfp	državni	445449	104364	3
44605	Zijalka nasproti Ribče peči	Vodoravna jama	geomorfp	državni	471100	142187	3
41195	Zijalka pod Jamarskim vrhom	Spodmol, kevdrc	geomorfp	državni	439555	138346	3
43244	Zijalka pod južnim robom Razorja	Vodoravna jama	geomorfp	državni	407269	141628	3
53613	Zijalka pod Ojstrico	Vodoravna jama	geomorfp	državni	472022	135266	3
45122	Zijalka pod Starimi Štalami	Spodmol, kevdrc	geomorfp	državni	473110	133487	3
48799	Zijalka pod Sv. Križem	Spodmol, kevdrc	geomorfp	državni	495955	140281	3
48423	Zijalka pod Tolstim vrhom	Spodmol, kevdrc	geomorfp	državni	474378	134118	3
48424	Zijalka pod Tolstim vrhom 1	Spodmol, kevdrc	geomorfp	državni	474331	134317	3
42837	Zijalka pod W steno Križevnika	Vodoravna jama	geomorfp	državni	475780	137587	3
42151	Zijalka pri Mačjem dolu	Spodmol, kevdrc	geomorfp	državni	494454	90272	2
48407	Zijalka s kaminom	Jama z breznom in etažami, poševna jama	geomorfp	državni	498054	140686	3
54591	Zijalka s kaminom na Durcah	Jama z breznom in etažami, poševna jama	geomorfp	državni	480613	141723	3
53883	Zijalka Teo-Kai	Vodoravna jama	geomorfp	državni	495698	140631	3
40376	Zijalka v Dovji Griči	Vodoravna jama	geomorfp	državni	474230	129422	3
48425	Zijalka v pečeh nad Savinjo	Spodmol, kevdrc	geomorfp	državni	479426	136503	3
48426	Zijalka v pečeh nad Savinjo 1	Spodmol, kevdrc	geomorfp	državni	479447	136533	3
54410	Zijalka v Penku	Jama z breznom in etažami, poševna jama	geomorfp	državni	501357	136828	3
42838	Zijalka v Stolpiču	Vodoravna jama	geomorfp	državni	476000	138117	3
42111	Zijalo	Spodmol, kevdrc	geomorfp	državni	504807	82239	2
51184	Zijalo nad Bistrico	Jama z breznom in etažami, poševna jama	geomorfp	državni	509740	47683	3
48840	Zijalo v severni steni Ruše	Spodmol, kevdrc	geomorfp	državni	382928	133409	3
41366	Zijavka	Jama z breznom in etažami, poševna jama	geomorfp	državni	484230	77796	2
42876	Zijavka na Kokrškem sedlu	Spodmol, kevdrc	geomorfp	državni	464950	133667	3
44858	Zijavka nad Sidolom	Vodoravna jama	geomorfp	državni	477770	118386	3
40103	Zijavnica	Jama stalni izvir	geomorfp	državni	502328	86890	3
40973	Zimčeva jama	Poševno ali stopnjasto brezno	geomorfp	državni	391991	78412	3
41243	Zimska jama	Jama z breznom in etažami, poševna jama	geomorfp	državni	438138	123936	3
51897	Zimski špargelj	Poševno ali stopnjasto brezno	geomorfp	državni	398641	73489	3
42708	Zjati	Jama z breznom in etažami, poševna jama	geomorfp	državni	422628	46712	3
46277	Zjot	Poševno ali stopnjasto brezno	geomorfp	državni	517214	61845	3
51613	Zjot 1 na Preži	Brezno	geomorfp	državni	494446	61381	3
51770	Zjot 1 pod Ajbikom	Jama z breznom in etažami, poševna jama	geomorfp	državni	490163	45744	3
51319	Zjot 1 pod Kopo	Jama z breznom in etažami, poševna jama	geomorfp	državni	502101	54039	3
51614	Zjot 2 na Preži	Jama z breznom in etažami, poševna jama	geomorfp	državni	494455	61405	3
51771	Zjot 2 pod Ajbikom	Brezno	geomorfp	državni	490098	45723	3
51320	Zjot 2 pod Kopo	Poševno ali stopnjasto brezno	geomorfp	državni	502720	53262	3
49972	Zjot 2 pri Kozlovi vodi	Brezno	geomorfp	državni	508844	43001	3
51321	Zjot 3 pod Kopo	Jama z breznom in etažami, poševna jama	geomorfp	državni	502756	53183	3
52657	Zjot na Stojni	Jama z breznom in etažami, poševna jama	geomorfp	državni	486367	57131	3
51612	Zjot na Vugelnici	Jama z breznom in etažami, poševna jama	geomorfp	državni	510216	42726	3
51087	Zjot nad Čedco	Jama z breznom in etažami, poševna jama	geomorfp	državni	463303	136487	3
42864	Zjot nad Nemško Loko	Jama z breznom in etažami, poševna jama	geomorfp	državni	503896	46931	3
51437	Zjot ob Stepanovi cesti	Brezno	geomorfp	državni	509100	46913	3
41212	Zjot pod Krtino	Spodmol, kevdrc	geomorfp	državni	514664	35976	3
42791	Zjot pod Židovcem 1	Jama z breznom in etažami, poševna jama	geomorfp	državni	507914	45447	3
42792	Zjot pod Židovcem 2	Brezno	geomorfp	državni	507991	45343	3
51322	Zjot pod Židovcem 3	Brezno	geomorfp	državni	507893	44949	3
45007	Zjot pri Kozlovi vodi	Jama z breznom in etažami, poševna jama	geomorfp	državni	508856	42666	3
43447	Zjot v Mrakovici	Jama z breznom in etažami, poševna jama	geomorfp	državni	511808	36645	3
41272	Zjot v Sebetihu	Poševno ali stopnjasto brezno	geomorfp	državni	513364	32908	3
46954	Zlata jama	Jama z breznom in etažami, poševna jama	geomorfp	državni	487359	85274	3
47014	Zlata stena	Jama z breznom in etažami, poševna jama	geomorfp	državni	487863	64539	3
41244	Zlati vrh	Jama/brezno	geomorfp	državni	435459	105087	3
40001	Zlatica	Jama z občasnim tokom	geomorfp	državni	408419	130228	3
47955	Zlatopoljska jama	Jama z breznom in etažami, poševna jama	geomorfp	državni	477496	116994	3
53150	Zlatorogov razglednik	Jama s stalnim ledom	geomorfp	državni	410762	138298	3
54393	Zlatovec	Jama občasni izvir	geomorfp	državni	451914	65517	3
53967	Zlobna mačeha	Brezno	geomorfp	državni	408723	133632	3
44827	Zlodejeva luknja	Vodoravna jama	geomorfp	državni	516328	128304	3
51707	Zmrzlica 1	Brezno	geomorfp	državni	434779	131161	3
52958	Zmrzlica 2	Brezno	geomorfp	državni	434557	131275	3
49659	Znana jama	Brezno	geomorfp	državni	442393	82685	3
50897	ZOB 3,5	Poševno ali stopnjasto brezno	geomorfp	državni	459183	47268	3
50617	Zob časa	Brezno	geomorfp	državni	416683	135748	3
43935	Zobčijama	Brezno	geomorfp	državni	442818	81346	3
52566	Zobek	Brezno	geomorfp	državni	479393	140374	3
45115	Zobno brezno	Brezno	geomorfp	državni	491798	60586	3
46819	Zobova jama	Jama z breznom in etažami, poševna jama	geomorfp	državni	440638	62171	3
52358	Zoranova jama	Brezno	geomorfp	državni	407178	73059	3
45574	Zoretova jama	Poševno ali stopnjasto brezno	geomorfp	državni	512749	79133	3
53859	Zrcalna jama	Brezno	geomorfp	državni	433366	78704	3
52559	Zreška votlina	Vodoravna jama	geomorfp	državni	529081	138114	3
50668	Zverinjaki 1	Brezno	geomorfp	državni	522170	36872	3
50669	Zverinjaki 2	Brezno	geomorfp	državni	522008	36774	3
42048	Zvernjaki	Brezno	geomorfp	državni	522084	36870	3
45910	Zvezda jama	Brezno	geomorfp	državni	445151	81312	3
42558	Zvezdica	Jama z breznom in etažami, poševna jama	geomorfp	državni	486361	56111	2
48088	Zvezdica	Jama z breznom in etažami, poševna jama	geomorfp	državni	443304	86532	3
54466	Zvezdna jama pod Kalom	Poševno ali stopnjasto brezno	geomorfp	državni	403244	130742	3
40427	Zvijalka pri Klopcah	Vodoravna jama	geomorfp	državni	495072	72498	3
46174	Zvito brezno	Brezno	geomorfp	državni	490628	53486	3
46396	Zvonček	Brezno	geomorfp	državni	476500	134936	3
48987	Zvončica	Brezno	geomorfp	državni	492416	152061	3
52465	Zvončica	Jama z breznom in etažami, poševna jama	geomorfp	državni	486798	56756	3
52658	Zvončica 2	Jama z breznom in etažami, poševna jama	geomorfp	državni	486843	56812	3

Ident.št.	Ime	Kratka oznaka	Zvrst	Pomen	Koordinata E	Koordinata N	režim vstopa
54686	Zvončica na Vršičku	Jama z breznom in etažami, poševna jama	geomorfp	državni	488631	71363	3
43536	Zvonica	Brezno	geomorfp	državni	514631	137286	3
41713	Zvonilo	Brezno	geomorfp	državni	463309	111657	3
40457	Zvrnilca	Poševno ali stopnjasto brezno	geomorfp	državni	490186	71429	3
49359	Zvrnjen spodmol v Pstinah	Vodoravna jama	geomorfp	državni	436629	125787	3
45302	Zvroček	Jama občasni izvir	geomorfp	državni	412981	43690	3
47004	Žaba	Jama z breznom in etažami, poševna jama	geomorfp	državni	488518	63106	3
48838	Žabartma	Brezno	geomorfp	državni	473349	85501	3
48811	Žabec	Brezno	geomorfp	državni	432927	40940	3
48092	Žabica	Brezno	geomorfp	državni	443939	85372	3
43240	Žabja jama	Poševno ali stopnjasto brezno	geomorfp	državni	456934	92766	3
54683	Žabja jama na Vršičku	Spodmol, kevdrc	geomorfp	državni	488857	71296	3
49654	Žabja jama v Volariji	Jama z breznom in etažami, poševna jama	geomorfp	državni	431578	88497	3
45313	Žabje brezno	Brezno	geomorfp	državni	404266	105655	3
48465	Žabje brezno	Brezno	geomorfp	državni	429428	83367	3
48298	Žabje brezno na Cvetju	Brezno	geomorfp	državni	402078	113458	3
43152	Žabnica	Jama z breznom in etažami, poševna jama	geomorfp	državni	487105	56358	3
54684	Žabolovka	Jama z breznom in etažami, poševna jama	geomorfp	državni	489829	71070	3
49832	Žabonov kevdrc	Jama z breznom in etažami, poševna jama	geomorfp	državni	460163	47671	3
46508	Žagarjevo brezno	Brezno	geomorfp	državni	484636	66376	3
41258	Žagarska zijalka	Jama z breznom in etažami, poševna jama	geomorfp	državni	475854	130499	3
50011	Žalcevo brezno	Poševno ali stopnjasto brezno	geomorfp	državni	457428	51852	3
49749	Žanov tuš	Brezno	geomorfp	državni	520825	66592	3
43036	Žanova jama	Vodokazno brezno	geomorfp	državni	441980	81506	3
51524	Žanova štirna	Brezno	geomorfp	državni	416327	90498	3
49393	Žapuška jama	Vodoravna jama	geomorfp	državni	416158	82938	3
43401	Žarh	Brezno	geomorfp	državni	481949	141208	3
46681	Žarinova jama v Štihti za starim kamnolomom	Jama z breznom in etažami, poševna jama	geomorfp	državni	475279	80286	3
44199	Žarko brezno	Brezno	geomorfp	državni	484628	54486	3
49520	Žažaba	Brezno	geomorfp	državni	458008	60291	3
49799	Žbajneke	Brezno	geomorfp	državni	427334	123098	3
46518	Žbonatovo brezno	Brezno	geomorfp	državni	481229	68213	3
44261	Ždrocla 1	Brezno s snegom	geomorfp	državni	458698	47936	3
44262	Ždrocla 2	Brezno s stalnim ledom	geomorfp	državni	458658	48026	3
44263	Ždrocla 3	Brezno s stalnim ledom	geomorfp	državni	458688	48036	3
44297	Ždrocla 4	Brezno s stalnim ledom	geomorfp	državni	458718	47936	3
44298	Ždrocla 5	Brezno s stalnim ledom	geomorfp	državni	458738	47756	3
49471	Ždroclasti spodmol 1	Vodoravna jama	geomorfp	državni	458746	48441	3
49472	Ždroclasti spodmol 2	Spodmol, kevdrc	geomorfp	državni	458435	47815	3
45297	Ždroclasto brezno 1	Poševno ali stopnjasto brezno	geomorfp	državni	458638	48106	3
49474	Ždroclasto brezno 10	Brezno	geomorfp	državni	458373	47902	3
49475	Ždroclasto brezno 12	Brezno s snegom	geomorfp	državni	458391	48068	3
51844	Ždroclasto brezno 13	Brezno	geomorfp	državni	458626	47862	3
45298	Ždroclasto brezno 2	Poševno ali stopnjasto brezno	geomorfp	državni	458608	47906	3
45181	Ždroclasto brezno 4	Vodoravna jama	geomorfp	državni	458648	48126	3
45182	Ždroclasto brezno 5	Jama z breznom in etažami, poševna jama	geomorfp	državni	458638	48106	3
45183	Ždroclasto brezno 6	Jama z breznom in etažami, poševna jama	geomorfp	državni	458608	47976	3
45197	Ždroclasto brezno 7	Brezno	geomorfp	državni	458648	47926	3
45198	Ždroclasto brezno 8	Jama z breznom in etažami, poševna jama	geomorfp	državni	458698	47956	3
49473	Ždroclasto brezno 9	Jama z breznom in etažami, poševna jama	geomorfp	državni	459344	48025	3
49635	Žebetinke 1	Jama z breznom in etažami, poševna jama	geomorfp	državni	412605	66653	3
49636	Žebetinke 2	Brezno	geomorfp	državni	412588	66739	3
40960	Žegnana jama	Jama z breznom in etažami, poševna jama	geomorfp	državni	433235	67842	3
44425	Žegnana jama	Jama z breznom in etažami, poševna jama	geomorfp	državni	477569	81099	3
54172	Žehtar	Jama z breznom in etažami, poševna jama	geomorfp	državni	414043	123345	3
54173	Žehtnjak	Jama z breznom in etažami, poševna jama	geomorfp	državni	413681	123464	3
43337	Žejna luknja	Brezno	geomorfp	državni	478588	68417	3
41066	Žekavc	Brezno	geomorfp	državni	502199	78635	3
48380	Žekenc 1	Brezno	geomorfp	državni	407708	68067	3
41626	Želetova jama	Jama z breznom in etažami, poševna jama	geomorfp	državni	433903	66366	3
49534	Železna babica	Spodmol, kevdrc	geomorfp	državni	416293	60197	3
42678	Železna jama	Jama z breznom in etažami, poševna jama	geomorfp	državni	472104	110785	2
51870	Železna ledenica	Brezno	geomorfp	državni	470805	55214	3
53860	Železna volja	Jama z breznom in etažami, poševna jama	geomorfp	državni	385717	137633	3
49878	Železničarka	Jama z breznom in etažami, poševna jama	geomorfp	državni	473988	79777	3
43086	Železniška jama	Jama z breznom in etažami, poševna jama	geomorfp	državni	476928	69556	3
40012	Željnske Jame	Jama stalni ponor, Jamski sistem	geomorfp	državni	491028	57161	2
44326	Želkoča jama	Jama z breznom in etažami, poševna jama	geomorfp	državni	482158	70061	3
40700	Žentonovo brezno	Brezno	geomorfp	državni	448124	83479	3
43915	Žepna jama pri Jelenovem studencu	Jama z breznom in etažami, poševna jama	geomorfp	državni	487986	53482	3
45347	Žerinova jama	Jama z breznom in etažami, poševna jama	geomorfp	državni	478629	75486	3
42733	Žerjalova jama	Poševno ali stopnjasto brezno	geomorfp	državni	423719	46681	3
41936	Žernikova jama	Brezno	geomorfp	državni	411276	71778	3
42056	Žgajnarjeva jama	Jama/brezno	geomorfp	državni	482909	77986	3
47710	Žgarčje brezno 1	Jama z breznom in etažami, poševna jama	geomorfp	državni	487629	73169	3
51209	Žgarčje brezno 2	Jama z breznom in etažami, poševna jama	geomorfp	državni	487675	73225	3
41787	Žgavčev brezen	Poševno ali stopnjasto brezno	geomorfp	državni	413328	102187	3
42453	Žgavsko brezno	Poševno ali stopnjasto brezno	geomorfp	državni	423178	86240	3
46746	Žiga	Poševno ali stopnjasto brezno	geomorfp	državni	483348	54966	3
41653	Žiglovica	Brezno	geomorfp	državni	480783	68834	3
46571	Žigov brezen	Brezno	geomorfp	državni	433219	89797	3
53400	Žigova past	Jama z breznom in etažami, poševna jama	geomorfp	državni	495516	140609	3
46952	Žikabar	Vodoravna jama	geomorfp	državni	471030	130717	3
49525	Žingina jama	Brezno	geomorfp	državni	461710	56790	3
50000	Žirovcova jama	Jama z breznom in etažami, poševna jama, Jama s stalnim tokom	geomorfp	državni	439871	94526	3
47525	Živcov brezen	Brezno	geomorfp	državni	426063	80217	3
43100	Živinska jama	Spodmol, kevdrc	geomorfp	državni	477716	70336	3
54394	Živkova jama	Vodoravna jama	geomorfp	državni	511129	44665	3
51214	Žižkovo brezence	Jama z breznom in etažami, poševna jama	geomorfp	državni	416370	136154	3
43554	Žižotovo brezno nad kotlom	Brezno	geomorfp	državni	443569	89767	3
47372	Žlahtni most	Jama z breznom in etažami, poševna jama	geomorfp	državni	497731	58621	3
47734	Žlajferjevo brezno	Poševno ali stopnjasto brezno	geomorfp	državni	474940	135957	3
48179	Žlanik	Jama stalni izvir	geomorfp	državni	517951	33176	3
43446	Žleb	Brezno	geomorfp	državni	512028	38285	3
49106	Žlebina jama	Brezno	geomorfp	državni	448446	64438	3
50001	Žlebja jama	Brezno s snegom	geomorfp	državni	450351	59031	3
53861	Žlek	Jama z breznom in etažami, poševna jama	geomorfp	državni	387449	120576	3
53885	Žlička	Jama z breznom in etažami, poševna jama	geomorfp	državni	495278	140261	3
46317	Žnabel	Vodoravna jama	geomorfp	državni	482038	56646	3
41656	Žnidarjev brezen	Brezno	geomorfp	državni	431038	76502	3
40335	Žnidarjeva jama	Spodmol, kevdrc	geomorfp	državni	441654	104894	3
41140	Žnidarjeva jama	Jama z breznom in etažami, poševna jama	geomorfp	državni	422596	49481	3
48375	Žnidarjeva jama	Spodmol, kevdrc	geomorfp	državni	524774	111995	3
43644	Žovkno	Jama občasni izvir	geomorfp	državni	477067	75520	3
54051	Žovneško brezno nad Strojanškom	Brezno	geomorfp	državni	499909	127232	3
50385	Žpanova črna kuna	Poševno ali stopnjasto brezno	geomorfp	državni	409768	70229	3
47023	Žrelo	Brezno	geomorfp	državni	489408	67355	3
47129	Žrelo	Jama občasni izvir, Jama z breznom in etažami, poševna jama	geomorfp	državni	405958	111608	3
52105	Žrelo	Brezno	geomorfp	državni	401073	80967	3
40480	Žrelo nad Radno	Spodmol, kevdrc	geomorfp	državni	523390	95705	3
52883	Žuboreča jama	Brezno občasni izvir	geomorfp	državni	432426	38036	3
52864	Župa v Kostanjevici	Brezno	geomorfp	državni	395666	78600	3
40924	Županov spodmol	Vodoravna jama	geomorfp	državni	430593	67006	3
40027	Županova jama	Jama z breznom in etažami, poševna jama, Jamski sistem	geomorfp	državni	471913	85996	2
44560	Županova jama	Brezno	geomorfp	državni	392967	76067	3
51071	Župci	Jama z breznom in etažami, poševna jama	geomorfp	državni	401398	103668	3
42363	Župenca	Brezno	geomorfp	državni	508974	67960	3
44331	Župenca	Brezno	geomorfp	državni	492069	73605	3
44190	Župnjakova žrela-Mesničar	Jama občasni izvir	geomorfp	državni	493180	133766	3
54411	Žuželkin rov	Vodoravna jama	geomorfp	državni	501790	137448	3
40056	Žvenketulja	Brezno	geomorfp	državni	483619	91536	3

«.

OBČINE

MURSKA SOBOTA

1620. Statut Mestne občine Murska Sobota

Na podlagi 64. člena Zakona o lokalni samoupravi /ZLS/ (Uradni list RS, št. 94/07 – UPB2, 76/08, 79/09, 51/10, 40/12 – ZUJF, 14/15 – ZUUJFO, 11/18 – ZSPDSLS-1, 30/18, 61/20 – ZIUZEOP-A, 80/20 – ZIUOOPE) je Mestni svet Mestne občine Murska Sobota na 5. redni seji dne 25. aprila 2023 sprejel

S T A T U T
Mestne občine Murska Sobota

1. člen

(vsebina statuta)

Ta statut ureja:

1 Status mestne občine, ustanovitev ožjih delov mestne občine in njihov status ter uresničevanje lokalne samouprave v mestni občini;
2 Naloge mestne občine in njenih ožjih delov;
3 Organizacijo mestne občine:
3.2 Mestni svet,
3.3 Župana,
3.4 Nadzorni odbor mestne občine,
3.5 Druge organe mestne občine;
4 Ožje dele mestne občine;
5 Neposredno sodelovanje občanov pri odločanju v mestni občini:
5.1 Zbor občanov,
5.2 Referendum o splošnem aktu mestne občine,
5.3 Svetovalni referendum,
5.5 Ljudsko iniciativo;
6 Občinske javne službe;
7 Sodelovanje mestne občine z drugimi občinami;
8 Premoženje in financiranje mestne občine;
9 Splošne in posamične akte mestne občine in druge določbe, pomembne za delovanje mestne občine.

V tem statutu uporabljeni izrazi, ki se nanašajo na osebe in so zapisani v moški slovnični obliki, se uporabljajo kot nevtralno za ženski in moški spol.

1. STATUS MESTNE OBČINE, USTANOVITEV OŽJIH DELOV MESTNE OBČINE IN NJIHOV STATUS TER URESNIČEVANJE LOKALNE SAMOUPRAVE V MESTNI OBČINI

2. člen

(območje, ime in sedež mestne občine)

(1) Mestna občina Murska Sobota (v nadaljevanju: mestna občina) je samoupravna lokalna skupnost, ustanovljena z zakonom na območju naslednjih naselij: Bakovci, Černelavci, Krog, Kupšinci, Markišavci, Murska Sobota, Nemčavci, Polana, Pušča, Rakičan, Satahovci in Veščica.

(2) Sedež mestne občine je v Murski Soboti, Kardoševa 2.

(3) Mestna občina je pravna oseba javnega prava s pravico posedovati, pridobivati in razpolagati z vsemi vrstami premoženja.

(4) Mestno občino predstavlja in zastopa župan.

(5) Območje, ime in sedež mestne občine se lahko spremeni z zakonom po postopku, ki ga določa zakon.

(6) Območja in imena naselij v mestni občini se v skladu z zakonom spremenijo z občinskim odlokom.

(7) V mestni občini živi avtohtono naseljena romska skupnost. Položaj in pravice pripadnikov romske skupnosti se urejajo v skladu z zakonom.

3. člen

(naloge mestne občine)

(1) Mestna občina v okviru ustave in zakona samostojno ureja in opravlja naloge, določene v zakonu ter naloge, določene s predpisi mestne občine.

(2) Če zakon tako določa, lahko mestna občina opravlja posamezne naloge iz državne pristojnosti. Za opravljanje nalog iz državne pristojnosti mora država mestni občini zagotoviti potrebna sredstva.

4. člen

(uradno glasilo mestne občine)

(1) Statut, odloki in drugi predpisi mestne občine morajo biti objavljeni v Uradnem listu Republike Slovenije in pričnejo veljati petnajsti dan po objavi, če ni v njih drugače določeno.

(2) V Uradnem listu Republike Slovenije se objavljajo tudi drugi akti, za katere tako določi mestni svet.

5. člen

(uresničevanje lokalne samouprave)

(1) Občanke in občani (v nadaljnjem besedilu: občani) odločajo o zadevah iz občinske pristojnosti preko župana in mestnega sveta ter neposredno sodelujejo pri sprejemanju odločitev občinskih organov na zborih občanov, z referendumom in ljudsko iniciativo.

(2) Občani kot posamezniki in njihove organizacije sodelujejo pri oblikovanju razvojnih načrtov mestne občine, proračunov in drugih splošnih aktov mestne občine z dajanjem predlogov, pripomb in mnenj v javni razpravi na način in v rokih, ki jih določi župan. Javna razprava o posameznem predlogu ne sme trajati manj kot 30 dni.

(3) Na podlagi odločitve organov mestne občine se v posamezne oblike odločanja in v javno razpravo vključijo tudi osebe, ki imajo v mestni občini začasno prebivališče, na podlagi zakona pa tudi osebe, ki so lastniki zemljišč in drugih nepremičnin na območju občine.

6. člen

(grb, zastava in praznik mestne občine)

(1) Mestna občina ima svoj grb, zastavo in praznik.

(2) Mestna občina ima žig, ki je okrogle oblike. Žig ima v zunanjem krogu na zgornji polovici napis: Mestna občina Murska Sobota, v zunanjem krogu na spodnji polovici pa naziv organa mestne občine – Mestni svet; Župan; Nadzorni odbor; Mestna uprava, Občinska volilna komisija. V sredini žiga je grb mestne občine.

(3) Obliko, vsebino in uporabo grba in zastave mestne občine podrobneje določa odlok. Velikosti, uporabo in hrambo žigov določi župan s sklepom.

(4) Praznik mestne občine je 16. julij.

(5) Za prispevek k razvoju in prepoznavnosti občine podeljuje mestna občina zaslužnim občanom, organizacijam in drugim občinska priznanja in nagrade v skladu s posebnim odlokom.

7. člen

(ožji deli mestne občine)

(1) Na območju mestne občine so kot ožji deli mestne občine ustanovljene mestne četrti in krajevne skupnosti, in sicer:

1. Mestna četrt Center Murska Sobota, ki obsega območje naslednjih ulic:

– Mladinska ulica – neparne številke od 1 do 3 in parne številke od 2 do 18, Sodna ulica, Gregorčičeva ulica, Arhitekta Novaka ulica, Slovenska ulica, Cvetkova ulica, Partizanska ulica, Ulica ob Progi, Naselje Jožeta Kerenčiča, Zelena ulica, Staneta Rozmana ulica, Trg kulture, Trg Zmage, Trubarjev drevored, Kardoševa ulica, Štefana Kovača ulica – parne številke

od 2 do 30 in neparne od 1 do 21, Grajska ulica – neparne številke od 1 do 13, Lendavska ulica – parne številke od 2 do 42, Cankarjeva ulica – parne številke od 2 do 54, Stara ulica, Mojsterska ulica, Vrtna ulica, Kocljeva ulica, Zvezna ulica, Slomškova ulica, Ulica Nikole Tesla in Ozka ulica.

2. Mestna četrt Ledava Murska Sobota, ki obsega območje naslednjih ulic:

– Plese, Poljska ulica, Industrijska ulica, Panonska ulica – neparne številke od 1–3, Klavniška ulica, Noršinska ulica, Obrtna ulica, Markišavska ulica, Ledavsko naselje, Grajska ulica – parne številke od 2 do 26, Kopališka ulica – parne številke od 2 dalje, Lendavska ulica – neparne številke od 1 dalje in parne številke od 44 do 64.

3. Mestna četrt Park Murska Sobota, ki obsega območje naslednjih ulic:

– Cankarjeva ulica – parne številke od 56 do 86, Tišinska ulica – vse parne številke, Kopališka ulica – neparne številke od 1 do 43, Štefana Kovača ulica – parne številke od 32 dalje in neparne številke od 23 dalje, Naselje Ljudske pravice, Miklošičeva ulica, Bevkova ulica, Ulica Ob Kanalu, Prešernova ulica, Mikloš Kuzmiča ulica, Štefan Kuzmiča ulica, Kopitarjeva ulica, Prežihova ulica, Aškerčeva ulica, Šolsko naselje, Šercerjevo naselje, Grofovsko, Temlinova ulica, Vrazova ulica, Severjeva ulica, Borovnjakova ulica, Ciril Metodova ulica, Razlagova ulica in Vrbišče.

4. Mestna četrt Partizan Murska Sobota, ki obsega območje naslednjih ulic:

– Cankarjeva ulica neparne številke od 1 do 73a, Tomšičeva neparne številke od 1 do 29, Juša Kramarja ulica parne številke od 6 do 28 in neparne od 1 do 29, Panonska ulica – vse parne številke, Mala Nova ulica, Finžgarjevo naselje, Čopova ulica, Vegova ulica, Bakovska ulica, Ivana Regenta ulica, Trstenjakova ulica neparne od 11 do 75 in parne od 2 do 66, Sončna ulica, Mladinska ulica – neparne številke od 5 do 47 in parne številke od 20 do 62, Rožno naselje, Ivanocijevo naselje, Daneta Šumenjaka ulica, Oton Župančiča ulica, Žitna ulica, Južna ulica, Štefana Kuharja ulica, Talanyijeva ulica, Mirna ulica, Dijaška ulica, Polje, Vrtnarska ulica, Zofke Kvedrove ulica, Slave Klavore ulica, Vinka Megle ulica in Müzge.

5. Mestna četrt Turopolje Murska Sobota, ki obsega območje naslednjih ulic:

– Juša Kramarja ulica parne številke od 2 do 4, Tomšičeva ulica parne številke od 2 do 60, Trstenjakova ulica, neparne številke od 1 do 9 in 2/a, Cankarjeva ulica – neparne številke od 75 do 117, Tišinska ulica neparne št. od 1 do 31, Cvetna ulica, Generala Maistra ulica, Kajuhova ulica, Prvomajska ulica, Prekmurske čete ulica, Kroška ulica, Zorana Velnarja ulica, Matije Gubca ulica, Jakobovo naselje, Kološeva ulica, ulica Jožefa Benka, ulica Miška Baranje in ulica Jožefa Grleca.

6. Krajevna skupnost Bakovci, ki obsega naselje Bakovci.

7. Krajevna skupnost Černelavci, ki obsega naselje Černelavci.

8. Krajevna skupnost Kupšinci, ki obsega naselje Kupšinci.

9. Krajevna skupnost Polana, ki obsega naselje Polana.

10. Krajevna skupnost Pušča, ki obsega naselje Pušča.

11. Krajevna skupnost Veščica, ki obsega naselje Veščica.

12. Krajevna skupnost Krog, ki obsega naselje Krog.

13. Krajevna skupnost Markišavci, ki obsega naselje Markišavci.

14. Krajevna skupnost Nemčavci, ki obsega naselje Nemčavci.

15. Krajevna skupnost Rakičan, ki obsega naselje Rakičan.

16. Krajevna skupnost Satahovci, ki obsega naselje Satahovci.

(2) S tem statutom so določene naloge mestne občine, ki jih na svojem območju in pretežno v korist svojih prebivalcev izvajajo mestne četrti in krajevne skupnosti.

(3) Mestne četrti in krajevne skupnosti se lahko ukinejo ali se lahko spremeni njihovo območje s spremembo statuta mestne občine. Pobudo za ustanovitev mestnih četrti in krajevnih skupnosti ali za spremembo njihovih območij lahko da zbor krajanov ali deset odstotkov prebivalcev dela mestne občine. Statut se spremeni po prej na referendumu ugotovljeni volji prebivalcev mestne četrti in krajevne skupnosti o imenu in območju nove mestne četrti in krajevne skupnosti. Sprememba ali ukinitev mestne četrti in krajevne skupnosti začne veljati s prvim dnem proračunskega leta, ki sledi letu, v katerem je na rednih lokalnih volitvah izvoljen nov mestni svet.

(4) Ta statut določa pravni status mestnih četrti in krajevnih skupnosti, organizacijo, pristojnosti in delovanje njihovih organov, njihovo sodelovanje z občani in občinskimi organi, financiranje ter stvarno premoženje posamezne mestne četrti in krajevne skupnosti.

8. člen

(status mestnih četrti in krajevnih skupnosti)

(1) Mestna četrt in krajevna skupnost je pravna oseba javnega prava v okviru nalog, ki jih opravlja samostojno, v skladu s tem statutom. Mestna četrt in krajevna skupnost ne more biti delodajalec.

(2) Mestna četrt in krajevna skupnost nastopa v pravnem prometu v svojem imenu in za svoj račun. Pravni posli, ki jih sklene mestna četrt in krajevna skupnost brez soglasja župana, so nični, vendar lahko predpis mestne občine, ki je potreben za izvršitev proračuna določi, kateri pravni posli in v kakšni višini so ti pravni posli, ki jih sklene mestna četrt in krajevna skupnost, veljavni brez predhodnega soglasja župana.

(3) Mestna četrt in krajevna skupnost odgovarja za svoje obveznosti z vsem svojim premoženjem in sredstvi, s katerimi razpolaga. Mestna občina odgovarja za obveznosti mestne četrti in krajevne skupnosti subsidiarno.

(4) Mestno četrt in krajevno skupnost zastopa predsednik sveta mestne četrti in krajevne skupnosti.

9. člen

(naloge, prenesene v izvajanje mestnih četrti in krajevnih skupnosti)

Mestne četrti in krajevne skupnosti lahko opravljajo naloge iz pristojnosti mestne občine, ki se nanašajo na prebivalce mestne četrti in krajevne skupnosti, in so z odlokom prenesene v izvajanje njihovim svetom.

2. NALOGE MESTNE OBČINE IN NJENIH OŽJIH DELOV

10. člen

(naloge mestne občine)

Mestna občina samostojno opravlja lokalne zadeve javnega pomena (izvirne naloge), določene s tem statutom in zakoni, zlasti pa:

1. Normativno ureja lokalne zadeve javnega pomena tako, da:

– sprejema statut in druge splošne akte mestne občine,
– sprejema proračun in zaključni račun mestne občine,
– organizira mestno upravo,
– načrtuje prostorski razvoj ter sprejema prostorske akte,
– predpisuje davke in prispevke iz svoje pristojnosti.

2. Upravlja občinsko premoženje tako, da:

– ureja način in pogoje upravljanja z občinskim premoženjem,
– pridobiva in razpolaga z vsemi vrstami premoženja,
– sklepa pogodbe o pridobitvi in odtujitvi nepremičnin in premičnin,
– sestavlja premoženjsko bilanco, s katero izkazuje vrednost svojega premoženja.

3. Omogoča pogoje za gospodarski razvoj mestne občine in v skladu z zakonom opravlja naloge s področja gostinstva, turizma in kmetijstva.

4. Ustvarja pogoje za gradnjo stanovanj in skrbi za povečanje najemnega socialnega sklada stanovanj tako, da:

– v prostorskih aktih predvidi gradnjo stanovanjskih objektov.

5. Skrbi za lokalne javne službe tako, da:

– ustanavlja lokalne javne službe,

– sprejema splošne akte, ki urejajo način ustanovitve in delovanje lokalnih javnih služb,

– zagotavlja sredstva za delovanje lokalnih javnih služb,

– nadzira delovanje lokalnih javnih služb,

– gradi in vzdržuje vodovodne, energetske in druge komunalne objekte in naprave.

6. Zagotavlja in pospešuje vzgojno-izobraževalno in zdravstveno dejavnost tako, da:

– ustanavlja vzgojno-izobraževalne zavode, zdravstveni zavod ter zagotavlja pogoje za njihovo delovanje,

– v skladu z zakoni, ki urejajo to področje, zagotavlja sredstva za izvajanje teh dejavnosti in v okviru finančnih možnosti omogoča izvajanje nadstandardnih programov,

– z različnimi ukrepi pospešuje vzgojno-izobraževalno dejavnost in zdravstveno varstvo občanov,

– ustvarja pogoje za izobraževanje odraslih, ki je pomembno za razvoj mestne občine in za kvaliteto življenja njenih prebivalcev.

7. Pospešuje službe socialnega skrbstva, predšolskega varstva, osnovnega varstva otrok in družine, za socialno ogrožene, invalide in ostarele tako, da:

– spremlja stanje na tem področju,

– pristojnim organom in institucijam predlaga določene ukrepe na tem področju,

– sodeluje s centrom za socialno delo, javnimi zavodi in drugimi pristojnimi organi in institucijami.

8. Pospešuje raziskovalno, informacijsko, dokumentacijsko, kulturno in društveno dejavnost ter razvoj športa in rekreacije tako, da:

– omogoča dostopnost kulturnih programov, skrbi za kulturno dediščino na svojem območju,

– zagotavlja splošno izobraževalno knjižnično dejavnost,

– z dotacijami spodbuja te dejavnosti,

– sodeluje z društvi in jih vključuje v programe aktivnosti mestne občine.

9. Skrbi za varstvo zraka, tal, vodnih virov, za varstvo pred hrupom, za zbiranje in odlaganje odpadkov in opravlja druge dejavnosti varstva okolja tako, da:

– izvaja naloge, ki jih določajo zakon, uredbe in drugi predpisi s področja varstva okolja,

– spremlja stanje na tem področju in v okviru svojih pristojnosti sprejema ukrepe s katerimi zagotavlja varstvo okolja,

– sprejema splošne akte, s katerimi pospešuje in zagotavlja varstvo okolja,

– sodeluje s pristojnimi inšpekcijskimi organi in jih obvešča o ugotovljenih nepravilnostih,

– z drugimi ukrepi pospešuje varstvo okolja v mestni občini.

10. Upravlja, gradi in vzdržuje:

– občinske ceste in druge javne prometne površine,

– površine za pešce in kolesarje,

– igrišča za šport in rekreacijo ter otroška igrišča,

– javne parkirne prostore, parke, trge in druge javne površine ter

– ureja promet v mestni občini.

11. Skrbi za požarno varnost in varnost občanov v primeru elementarnih in drugih nesreč tako, da v skladu z merili in normativi:

– organizira reševalno pomoč v požarih,

– organizira obveščanje, alarmiranje, pomoč in reševanje za primere elementarnih in drugih nesreč,

– zagotavlja sredstva za organiziranje, opremljanje in izvajanje požarne varnosti in varstva pred naravnimi nesrečami,

– zagotavlja sredstva za odpravo posledic elementarnih in drugih naravnih nesreč,

– sodeluje z Gasilsko zvezo mestne občine in štabom za civilno zaščito ter spremlja njuno delo,

– opravlja druge naloge, ki pripomorejo k boljši požarni varnosti in varstvu pred elementarnimi in drugimi nesrečami.

12. Ureja javni red v mestni občini tako, da:

– sprejema ustrezne splošne akte,

– določa prekrške in globe za prekrške, s katerimi se kršijo predpisi mestne občine,

– ureja lokalni promet in določa prometno ureditev,

– organizira občinsko redarstvo,

– izvaja nadzorstvo nad javnimi prireditvami,

– opravlja inšpekcijsko nadzorstvo nad izvajanjem občinskih predpisov in drugih aktov, s katerimi ureja zadeve iz svoje pristojnosti, če ni z zakonom drugače določeno,

– opravlja druge naloge v okviru teh pristojnosti.

11. člen

(naloge mestnih četrti in krajevnih skupnosti)

(1) Mestne četrti in krajevne skupnosti lahko opravljajo naloge iz pristojnosti mestne občine, ki se nanašajo na prebivalce mestne četrti in krajevne skupnosti. Mestne četrti in krajevne skupnosti praviloma samostojno:

– skrbijo za urejenost pokopališč, če ni z odlokom določeno drugače,

– skrbijo za vzdrževanje javnih cest na svojem območju, če ni z odlokom določeno drugače,

– upravljajo z lastnim premoženjem ali s premoženjem mestne občine, ki jim je dano v uporabo,

– izdelujejo načrt zaščite in reševanja na podlagi predpisov in potreb mestne občine,

– pripravljajo in izvajajo projekte v okviru celostnega razvoja podeželja in obnove vasi na svojem področju,

– pospešujejo kulturne, športne in druge društvene dejavnosti na svojem območju ter organizirajo kulturne, športne in druge prireditve oziroma nudijo pomoč pri takih prireditvah, kadar je organizator mestna občina.

(2) Naloge iz prvega odstavka tega člena se podrobneje opredelijo z odlokom.

3. ORGANIZACIJA MESTNE OBČINE

3.1 **Skupne določbe**

12. člen

(organi mestne občine)

(1) Organi mestne občine so:

– mestni svet,

– župan in

– nadzorni odbor.

(2) Mestna občina ima občinsko volilno komisijo kot samostojni občinski organ, ki v skladu z zakonom o lokalnih volitvah in drugimi predpisi ter splošnimi akti mestne občine skrbi za izvedbo volitev in referendumov ter varstvo zakonitosti volilnih postopkov.

(3) Mestna občina ima lahko tudi druge organe, katerih ustanovitev in naloge določa zakon.

(4) Volitve oziroma imenovanja organov mestne občine oziroma članov občinskih organov se izvajajo v skladu z zakonom, tem statutom in poslovnikom mestnega sveta.

(5) Člani mestnega sveta, župan in podžupan so občinski funkcionarji.

(6) Razloge in postopek za predčasno prenehanje mandata člana mestnega sveta in župana, potrditev mandata nadomestnega člana oziroma nadomestne volitve ureja zakon.

13. člen

(javnost dela)

(1) Način zagotavljanja javnosti dela občinskih organov, razloge in postopke izključitve javnosti s sej organov mestne občine, pravice javnosti ter zagotovitev varstva osebnih podatkov, dokumentov in gradiv, ki vsebujejo podatke, ki so v skladu

z zakonom, drugim predpisom ali splošnim aktom mestne občine oziroma druge javne ali zasebno pravne osebe zaupne narave oziroma državna, vojaška ali uradna tajnost, določajo zakon, ta statut, poslovnik mestnega sveta in poslovnik nadzornega odbora.

(2) Javnost dela občinskih organov mestne občine se praviloma zagotavlja z obveščanjem javnosti o njihovem delu, z objavljanjem informacij javnega značaja, določenih z zakonom, na spletni strani mestne občine ter v Katalogu informacij javnega značaja, z zagotavljanjem sodelovanja občanov pri pripravi splošnih aktov mestne občine, z uradnim objavljanjem splošnih aktov mestne občine, z objavljanjem sklicev sej mestnega sveta in gradiva za točke dnevnega reda teh sej, z omogočanjem navzočnosti občanov in predstavnikov sredstev javnega obveščanja na sejah občinskih organov. Podrobneje določa način zagotavljanja javnosti dela posameznega občinskega organa njegov poslovnik.

14. člen

(neposredno sodelovanje občanov pri odločanju v mestni občini)

Občani sodelujejo pri odločanju na zborih občanov, z referendumom in z ljudsko iniciativo.

15. člen

(mestna uprava)

(1) Mestna občina ima mestno upravo, ki v skladu z zakonom, statutom in splošnimi akti mestne občine opravlja upravne, strokovne, pospeševalne in razvojne naloge ter naloge v zvezi z zagotavljanjem javnih služb iz občinske pristojnosti.

(2) Mestno upravo na predlog župana ustanovi mestni svet z odlokom, s katerim določi tudi njeno notranjo organizacijo in delovno področje.

(3) Posamezne naloge mestne uprave lahko opravlja organ skupne občinske uprave, ki ga je na predlog župana soustanovil mestni svet s posebnim odlokom, s katerim so določene njegove naloge, usmerjanje, nadzorovanje, vodenje in organizacija.

(4) Mestna uprava opravlja strokovna, organizacijska in administrativna opravila za vse občinske organe.

(5) Mestno upravo vodi direktor, usmerja in nadzoruje pa jo župan.

3.2 **Mestni svet**

16. člen

(mestni svet)

(1) Mestni svet Mestne občine Murska Sobota šteje 26 članov, od katerih je en član predstavnik romske skupnosti.

(2) Volitve članov mestnega sveta se opravijo v skladu z zakonom, ki ureja lokalne volitve.

17. člen

(konstituiranje mestnega sveta)

(1) Mestni svet se konstituira na prvi seji po volitvah, na kateri je potrjenih več kot polovica mandatov članov mestnega sveta. Konstituiranje mestnega sveta določata zakon in poslovnik mestnega sveta.

(2) S konstituiranjem novoizvoljenega mestnega sveta preneha mandat prejšnjim članom mestnega sveta. S konstituiranjem preneha tudi članstvo v odborih in komisijah mestnega sveta.

(3) Če je bil član mestnega sveta, ki mu je v skladu s prejšnjim odstavkom tega člena prenehal mandat, kot predstavnik mestne občine imenovan v organ javnega zavoda, javnega podjetja ali sklada, katerega ustanoviteljica je mestna občina, mu to članstvo preneha v skladu z ustanovitvenim aktom javnega zavoda, javnega podjetja ali sklada.

18. člen

(nezdružljivost funkcije člana mestnega sveta)

(1) Nezdružljivost funkcije člana mestnega sveta z drugimi funkcijami in delom določa zakon.

(2) Podžupan, ki v primeru predčasnega prenehanja mandata župana opravlja funkcijo župana, v tem času ne opravlja funkcije člana mestnega sveta.

19. člen

(pristojnosti mestnega sveta)

(1) Mestni svet je najvišji organ odločanja o vseh zadevah iz pristojnosti mestne občine, sprejema statut mestnega sveta, poslovnik mestnega sveta, odloke in druge predpise mestne občine.

(2) V okviru svojih pristojnosti mestni svet predvsem:

– sprejema prostorske plane in druge plane razvoja mestne občine,

– sprejema občinski proračun in zaključni račun,

– sprejema letni načrt ravnanja s stvarnim premoženjem in program razpolaganja s kapitalskimi naložbami,

– daje obvezno razlago odlokov in drugih splošnih aktov, ki jih sprejema mestni svet,

– ustanavlja organe mestne uprave ter določi njihovo organizacijo in delovno področje,

– v sodelovanju z občinskimi sveti drugih občin ustanavlja skupne organe občinske uprave ter skupne organe za izvrševanje ustanoviteljskih pravic v javnih zavodih in javnih podjetjih,

– odloča o prenosu nalog iz državne pristojnosti na občino in odloča o na občino prenesenih zadevah iz državne pristojnosti, če po zakonu o teh zadevah ne odloča drug občinski organ,

– nadzoruje delo župana in mestne uprave glede izvajanja odločitev mestnega sveta,

– potrjuje mandate članov mestnega sveta ter ugotavlja predčasno prenehanje mandata občinskega funkcionarja,

– imenuje člane nadzornega odbora in na predlog nadzornega odbora opravi predčasno razrešitev člana nadzornega odbora,

– imenuje in razrešuje člane komisij in odborov mestnega sveta,

– določi, kateri izmed članov mestnega sveta bo začasno opravljal funkcijo župana, če temu predčasno preneha mandat, pa ne določi podžupana, ki bo začasno opravljal njegovo funkcijo ali če je le-ta razrešen,

– odloča o pridobitvi in odtujitvi občinskega premoženja,

– odloča o najemu posojila in dajanju poroštva, če s tem statutom ni drugače določeno,

– predpisuje lokalne dajatve v skladu z zakonom,

– sprejema sklep o določitvi vrednosti točke za izračun nadomestila za uporabo stavbnega zemljišča,

– daje soglasja k zadolževanju javnih podjetij, javnih zavodov in javnih skladov, katerih ustanoviteljica je,

– s svojim aktom, v skladu z zakonom, določa višino plače ali plačila za opravljanje funkcije občinskih funkcionarjev ter kriterije in merila za nagrade in nadomestila članom organov in delovnih teles, ki jih imenuje mestni svet,

– določa vrste lokalnih javnih služb in način izvajanja lokalnih javnih služb,

– ustanavlja javne zavode in javna podjetja ter druge pravne osebe javnega prava v skladu z zakonom,

– v skladu z zakonom ustanavlja gospodarske družbe in druge pravne osebe kot oblike javno-zasebnega partnerstva,

– opravlja imenovanja ulic in naselij ter določa območja naselij,

– razpisuje referendum,

– imenuje in razrešuje člane sveta občine za varstvo uporabnikov javnih dobrin ter člane drugih organov mestne občine ustanovljenih na podlagi zakona,

– sprejme program in letni načrt varstva pred naravnimi in drugimi nesrečami, katerega sestavni del je tudi letni načrt varstva pred požari,

– potrjuje nujne začasne ukrepe župana,
– sprejema odločitev o uvedbi samoprispevka,
– odloča o drugih zadevah, ki jih določajo zakoni in ta statut.

20. člen

(seje mestnega sveta)

(1) Mestni svet dela in odloča na sejah.

(2) Seje mestnega sveta sklicuje in vodi župan v skladu z zakonom.

(3) Župan sklicuje seje mestnega sveta v skladu z določbami tega statuta in poslovnika mestnega sveta po programu dela mestnega sveta ter glede na potrebe odločanja na mestnem svetu.

(4) Podžupan ali drugi član mestnega sveta lahko opravi sklic seje na podlagi posamičnega pooblastila župana, če je župan odsoten ali zadržan, sklic seje mestnega sveta pa je v skladu s prejšnjim odstavkom načrtovan ali je nujen.

(5) Dnevni red seje mestnega sveta predlaga župan. Podžupan in najstarejši član mestnega sveta predlagata dnevni red seje, kadar sta v skladu s tem statutom sklicatelja.

(6) Strokovno pripravo gradiv, organizacijsko in administrativno delo za potrebe mestnega sveta ter pomoč pri pripravi, sklicevanju in vodenju sej zagotavlja mestna uprava.

(7) Sklicevanje, vodenje sej mestnega sveta, določanje dnevnega reda in njegovo sprejemanje ter druge zadeve, pomembne za delo mestnega sveta podrobneje ureja poslovnik mestnega sveta.

21. člen

(pravice člana mestnega sveta)

(1) Član mestnega sveta ima pravico udeleževati se sej mestnega sveta in odločati o vseh zadevah iz pristojnosti mestnega sveta.

(2) Vsak član mestnega sveta lahko predlaga mestnemu svetu v sprejem odloke in druge akte iz njegove pristojnosti, razen proračuna in zaključnega računa proračuna in drugih aktov, za katere je v zakonu ali v statutu občine določeno, da jih sprejme mestni svet na predlog župana.

(3) Župan mora predloge članov mestnega sveta iz prejšnjega odstavka dati na dnevni red, ko so pripravljeni tako, kot je določeno v poslovniku mestnega sveta.

(4) Na vsaki seji mestnega sveta mora biti predvidena točka za vprašanja in odgovore na vprašanja, ki jih postavljajo člani sveta županu in mestni upravi. Na seji se odgovarja na vsa vprašanja, ki so bila oddana do začetka seje, ter na ustna vprašanja, dana na sami seji sveta. Če zahteva odgovor na vprašanje podrobnejši pregled dokumentacije oziroma proučitev, lahko župan ali direktor mestne uprave odgovorita na eni od naslednjih sej mestnega sveta.

22. člen

(odločanje mestnega sveta)

(1) Mestni svet veljavno sklepa, če je na seji navzoča večina njegovih članov, odločitve pa sprejema z večino opredeljenih glasov navzočih članov, razen če zakon določa drugačno večino.

(2) Mestni svet sprejema odločitve z javnim glasovanjem. Tajno se glasuje v primeru, ko je tako določeno z zakonom ali če tako sklene mestni svet.

(3) Način dela in odločanja, razmerja do drugih občinskih organov ter druga vprašanja delovanja mestnega sveta se določijo s poslovnikom mestnega sveta, ki ga sprejme mestni svet z dvotretjinsko večino glasov navzočih članov.

23. člen

(izvrševanje odločitev mestnega sveta)

(1) Za izvrševanje odločitev mestnega sveta je odgovoren župan.

(2) Župan usmerja in nadzoruje delo mestne uprave glede izvrševanja odločitev mestnega sveta.

(3) Mestno upravo vodi direktor mestne uprave.

(4) Mestnemu svetu se na vsaki redni seji poroča o izvrševanju njegovih odločitev.

24. člen

(komisija za mandatna vprašanja, volitve in imenovanja)

(1) Komisija za mandatna vprašanja, volitve in imenovanja Mestnega sveta Mestne občine Murska Sobota ima predsednika in osem članov, ki jih izmed svojih članov imenuje mestni svet praviloma na svoji prvi seji.

(2) Komisija za mandatna vprašanja, volitve in imenovanja je delovno telo mestnega sveta, pristojno za pripravo odločitev mestnega sveta, ki se nanašajo na predčasno prenehanje mandatov občinskih funkcionarjev, potrditev mandatov nadomestnih članov mestnega sveta, odločanje o morebitnih pritožbah na izvolitev župana na nadomestnih volitvah ter druga mandatna vprašanja, imenovanje in razrešitve članov nadzornega odbora, občinske volilne komisije in drugih občinskih organov, imenovanja in razrešitve članov odborov in komisij mestnega sveta, imenovanja in razrešitve predstavnikov mestne občine v organih pravnih oseb javnega prava, ki jih je mestna občina ustanovila.

(3) Komisija za mandatna vprašanja, volitve in imenovanja predlaga mestnemu svetu v sprejem pravilnike, s katerimi so urejene svetniške skupine in zagotavljanje sredstev za njihovo delo, sejnine članov mestnega sveta, članov nadzornega odbora in članov svetov mestne četrti in krajevne skupnosti in jih izvršuje.

(4) Predsednik komisije za mandatna vprašanja, volitve in imenovanja izdaja posamične akte s področja pravic in obveznosti iz delovnih razmerij občinskih funkcionarjev in materialnih pravic iz dela in v zvezi z delom ter druge akte komisije za mandatna vprašanja, volitve in imenovanja.

(5) Postopek določanja kandidatov in imenovanja članov komisije za mandatna vprašanja, volitve in imenovanja je določeno s poslovnikom mestnega sveta, ki podrobneje ureja tudi delo komisije.

25. člen

(stalna delovna telesa mestnega sveta)

(1) Stalna delovna telesa mestnega sveta so:

1. Odbor za gospodarske dejavnosti in gospodarske javne službe;
2. Odbor za družbene dejavnosti;
3. Odbor za proračun in finance;
4. Odbor za urbanizem in urejanje prostora;
5. Odbor za informiranje, promocijo mestne občine in mednarodno sodelovanje;
6. Komisija za statutarna in pravna vprašanja;
7. Komisija za nagrade in priznanja in
8. Komisija za romska vprašanja.

(2) Odbori in komisije iz prejšnjega odstavka štejejo sedem članov. Člane odborov in komisij imenuje mestni svet izmed svojih članov in največ polovico članov izmed drugih občanov. Delovno področje posameznega delovnega telesa mestnega sveta se določi s poslovnikom mestnega sveta.

26. člen

(pristojnosti komisij in odborov mestnega sveta)

(1) Komisije in odbori mestnega sveta v okviru svojega delovnega področja, določenega s poslovnikom mestnega sveta, obravnavajo zadeve iz pristojnosti mestnega sveta in dajejo mestnemu svetu mnenja in predloge.

(2) Komisije in odbori mestnega sveta lahko predlagajo mestnemu svetu v sprejem splošne in druge akte iz njegove pristojnosti, razen proračuna in zaključnega računa proračuna in drugih aktov, za katere je v zakonu ali v statutu mestne občine določeno, da jih sprejme mestni svet na predlog župana.

(3) Komisije in odbori mestnega sveta, vsak na svojem področju dela, so dolžni oblikovati mnenja glede pripravljajočih se zakonov in drugih predpisov, ki jih sprejemajo državni organi, in se tičejo koristi občine. Na tej podlagi oblikuje mestni svet svoje mnenje, ki ga pošlje državnemu zboru.

(4) Podrobneje določa način dela komisij in odborov mestnega sveta poslovnik mestnega sveta.

27. člen

(ustanovitev občasnih delovnih teles)

Občasna delovna telesa ustanovi mestni svet s sklepom, s katerim določi njihovo sestavo in naloge.

3.3 **Župan**

28. člen

(pristojnosti župana)

(1) Župan predstavlja in zastopa mestno občino, predstavlja mestni svet, ga sklicuje in vodi seje mestnega sveta, v kolikor za vodenje ni pooblastil podžupana oziroma člana mestnega sveta, nima pa pravice glasovanja.

(2) Poleg tega župan predvsem:

– predlaga mestnemu svetu v sprejem proračun mestne občine in zaključni račun proračuna, odloke in druge akte iz pristojnosti mestnega sveta,

– izvršuje občinski proračun ter pooblašča druge osebe za izvajanje posameznih nalog izvrševanja občinskega proračuna,

– sprejme načrt ravnanja z nepremičnim premoženjem mestne občine pod določeni vrednostjo in načrt ravnanja s premičnim premoženjem mestne občine,

– potrjuje investicijsko dokumentacijo,

– skrbi za izvajanje splošnih aktov mestne občine in drugih odločitev mestnega sveta,

– predlaga ustanovitev organov mestne uprave in organov skupne občinske uprave, ureditev njihovega delovnega področja, notranjo organizacijo mestne uprave,

– določa sistemizacijo delovnih mest v mestni upravi, odloča o imenovanju javnih uslužbencev v nazive ter o sklenitvi delovnega razmerja zaposlenih v mestni upravi in odloča o drugih pravicah in obveznostih javnih uslužbencev iz delovnega razmerja,

– imenuje in razrešuje direktorja mestne uprave in vodjo organa skupne občinske uprave skupaj z drugimi župani občin ustanoviteljic,

– usmerja in nadzoruje delo mestne uprave in organov skupne občinske uprave,

– imenuje in razrešuje enega ali več podžupanov,

– daje soglasje k poklicnemu opravljanju funkcije podžupana in o tem obvesti mestni svet,

– skrbi za izvajanje priprav za varstvo pred naravnimi in drugimi nesrečami in uresničevanju zaščitnih ukrepov ter za odpravljanje posledic naravnih in drugih nesreč,

– sprejme načrt zaščite in reševanja,

– odloča na drugi stopnji o pritožbah zoper posamične akte mestne uprave,

– opravlja druge naloge, ki jih določa zakon in ta statut.

29. člen

(objave splošnih aktov)

(1) Župan skrbi za objavo statuta, odlokov in drugih splošnih aktov mestne občine v uradnem glasilu občine, določenem s tem statutom.

(2) Objavo splošnih aktov, razen proračuna mestne občine, zaključnega računa proračuna in splošnih aktov, s katerimi se v skladu z zakonom predpisujejo občinski davki in druge dajatve, ki se lahko objavijo takoj po sprejemu, opravi župan najprej po poteku 15 dni po sprejemu.

(3) Če župan meni, da je kakšen splošni akt ali njegov del neustaven ali nezakonit, in uveljavi svojo pravico do zadržanja objave, mora o tem najpozneje v osmih dneh po sprejemu pisno obvestiti mestni svet, navesti razloge za zadržanje in predlagati mestnemu svetu, da o njem ponovno odloči na prvi naslednji redni seji.

(4) Če mestni svet vztraja pri svoji odločitvi, mora župan tak splošni akt objaviti.

30. člen

(podžupan)

(1) Za pomoč pri opravljanju nalog župana ima mestna občina najmanj enega in največ tri podžupane, eden od podžupanov lahko funkcijo podžupana opravlja poklicno. Enega podžupana imenuje župan izmed članov mestnega sveta najpozneje v 45 dneh po konstitutivni mestnega sveta, preostala dva pa lahko imenuje kadarkoli v času svojega mandata.

(2) Na prvi seji mestnega sveta po imenovanju podžupana obvesti župan o tem mestni svet, pri čemer ga seznani tudi s pooblastili, ki jih je dal podžupanu ter nalogami, pri katerih mu pomaga.

(3) Ne glede na pooblastila in naloge podžupana iz prejšnjega odstavka, podžupan na podlagi zakona nadomešča župana v primeru njegove odsotnosti ali zadržanosti ter v tem času poleg svojih opravlja še tekoče naloge iz pristojnosti župana.

(4) V času opravljanja funkcije župana zaradi predčasnega prenehanja mandata župana, podžupan nima pravice glasovati za odločitve mestnega sveta.

31. člen

(komisije in drugi strokovni organi mestne občine)

(1) Župan imenuje komisije in druge strokovne organe mestne občine, če je tako določeno v zakonu ali drugem predpisu.

(2) Župan lahko ustanovi komisije in druga delovna telesa kot strokovna in posvetovalna telesa za proučevanje posameznih zadev iz svoje pristojnosti.

3.4 **Nadzorni odbor mestne občine**

32. člen

(nadzorni odbor mestne občine)

(1) Nadzorni odbor mestne občine je najvišji organ nadzora javne porabe v mestni občini s pristojnostmi, določenimi z zakonom.

(2) Nadzorni odbor v okviru svojih pristojnosti ugotavlja zakonitost in pravilnost poslovanja neposrednih in posrednih uporabnikov občinskega proračuna s sredstvi občinskega proračuna in občinskim premoženjem ter ocenjuje učinkovitost in gospodarnost porabe sredstev občinskega proračuna ter upravljanja z občinskim finančnim oziroma stvarnim premoženjem.

33. člen

(imenovanje članov nadzornega odbora)

(1) Nadzorni odbor ima pet članov. Člane nadzornega odbora imenuje mestni svet izmed občanov najkasneje v 45 dneh po svoji prvi seji. Člani nadzornega odbora morajo imeti najmanj VI. stopnjo strokovne izobrazbe in primerne izkušnje s finančno-računovodskega ali pravnega področja.

(2) Kandidatno listo za člane nadzornega odbora mestne občine predlaga mestnemu svetu Komisija za mandatna vprašanja, volitve in imenovanja na podlagi predlogov kandidatov, ki jih po javnem pozivu predlagajo občani, njihove organizacije in politične stranke v mestni občini.

34. člen

(konstituiranje nadzornega odbora)

(1) Prvo sejo nadzornega odbora mestne občine najpozneje v 30 dneh po imenovanju članov skliče župan. Nadzorni odbor se konstituira, če je na prvi seji navzočih večina članov.

(2) Člani nadzornega odbora izvolijo izmed sebe predsednika nadzornega odbora.

35. člen

(delovanje nadzornega odbora)

(1) Nadzorni odbor sprejema poročila o opravljenih nadzorih, postopkovne ter organizacijske odločitve na seji, na kateri je navzočih večina članov nadzornega odbora, z večino opredeljenih glasov navzočih članov.

(2) Predsednik predstavlja nadzorni odbor, sklicuje in vodi njegove seje, koordinira izvajanje letnega nadzornega programa in opravlja druge naloge, ki jih določa ta statut in poslovnik nadzornega odbora.

(3) Podrobneje ureja delo nadzornega odbora njegov poslovnik, ki ga sprejme nazorni odbor z večino glasov vseh članov. Poslovnik nadzornega odbora je splošni akt občine in začne veljati naslednji dan po objavi v Uradnem listu Republike Slovenije.

(4) Nadzorni odbor za seje praviloma uporablja prostore občine, nadzore pa opravlja na sedežih nadzorovanih oseb.

(5) Nadzorni odbor za svoja pisanja uporablja svoj žig.

36. člen

(program dela nadzornega odbora)

(1) Nadzorni odbor na začetku vsakega koledarskega leta samostojno določa in sprejme svoj program dela, ki ga lahko med letom spremeni in dopolni. Z letnim programom dela in njegovimi dopolnitvami in spremembami mora nadzorni odbor seznaniti mestni svet in župana. Poleg zadev iz letnega programa dela, lahko nadzorni odbor obravnava zadeve, ki jih s sklepom predlaga mestni svet ali župan.

(2) Nadzorni odbor lahko začne postopek nadzora le, če je tak nadzor določen v letnem nadzornem programu. Če nadzorni odbor želi izvesti nadzor, ki ni vključen v program dela, mora najprej dopolniti program dela.

(3) Nadzorni odbor začne izvedbo nadzora z izdajo sklepa, s katerim določi obseg nadzora in čas, v katerem bo potekal ter pooblastila člana nadzornega odbora, ki bo nadzor vodil. Sklep se vroči zastopniku oziroma pooblaščeni osebi neposrednega, posrednega uporabnika občinskega proračuna ali druge pravne osebe, ki upravlja z občinskim premoženjem, pri katerem bo nadzorni odbor izvedel nadzor (v nadaljnjem besedilu: nadzorovana oseba). O izdaji sklepa se obvesti župana.

(4) Nadzorni odbor samostojno ocenjuje uspešnost izvajanja letnega programa dela in sprejme poročilo.

(5) S posameznimi poročili o izvedenih nadzorih seznanja nadzorni odbor mestni svet in župana, ko vsebujejo vse predpisane sestavine, so vročena nadzorovani osebi in so dokončna. Predsednik ali od njega pooblaščen član nadzornega odbora se mora udeležiti seje mestnega sveta, ko obravnava njegova poročila.

37. člen

(predmet nadzora)

(1) Nadzorni odbor opravlja naloge iz svoje pristojnosti in izvaja nadzor na podlagi preverjanj poslovnih poročil in zaključnih računov, pogodb, finančnih dokumentov in po potrebi druge dokumentacije končanih oziroma opravljenih dejanj, ki vplivajo na zakonito, pravilno, učinkovito in gospodarno poslovanje neposrednih in posrednih uporabnikov občinskega proračuna ali upravljanje z občinskim finančnim oziroma stvarnim premoženjem.

(2) Nadzorni odbor ne sme opravljati svojih pristojnosti na način, s katerim bi omejeval samostojnost občinskih organov in organov posrednih uporabnikov občinskega proračuna.

(3) V postopku nadzora so odgovorni in nadzorovane osebe dolžni nadzornemu odboru predložiti na vpogled vso potrebno dokumentacijo, sodelovati v postopku nadzora, odgovoriti na ugotovitve in dajati pojasnila. V postopku nadzora lahko pooblaščeni član nadzornega odbora pregleda dokumentacijo na lokaciji nadzorovane osebe.

38. člen

(izločitev člana nadzornega odbora)

(1) Član nadzornega odbora se izloči iz nadzora in odločanja na seji v primeru, če so podane okoliščine, ki vzbujajo dvom o njegovi nepristranskosti ali videz nasprotja interesov. Odločitev o izločitvi sporoči predsedniku nadzornega odbora pisno.

(2) Šteje se, da so podane okoliščine iz prejšnjega odstavka, če:

– je odgovorna oseba, zakonit zastopnik, prokurist ali pooblaščenec nadzorovane osebe s članom nadzornega odbora v krvnem sorodstvu v ravni vrsti ali v stranski vrsti do vštetega četrtega kolena ali če je z njo v zakonski ali zunajzakonski skupnosti ali v svaštvu do vštetega drugega kolena, četudi je zakonska zveza ali zunajzakonska skupnost prenehala,

– je član nadzornega odbora skrbnik, posvojitelj, posvojenec ali rejnik odgovorne osebe, zakonitega zastopnika, prokurista ali pooblaščenca nadzorovane osebe,

– če je član nadzornega odbora udeležen ali je sodeloval v postopku, ki je predmet nadzora.

(3) Izločitev člana nadzornega odbora lahko zahteva tudi nadzorovana oseba in drug član nadzornega odbora. Zahtevo za izločitev mora vložiti pri nadzornem odboru. V zahtevi je potrebno navesti okoliščine, na katere opira svojo zahtevo za izločitev. O izločitvi odloči nadzorni odbor z večino glasov vseh članov.

39. člen

(osnutek poročila nadzornega odbora)

(1) Za posamezen nadzor je pristojen član nadzornega odbora, ki je določen s sklepom o izvedbi nadzora (v nadaljevanju: nadzornik). Nadzornik pripravi osnutek poročila o nadzoru in ga posreduje nadzornemu odboru. Osnutek poročila o nadzoru mora vsebovati enake sestavine kot poročilo o nadzoru razen odzivnega poročila nadzorovane osebe.

(2) Osnutek poročila obravnava nadzorni odbor na seji. Po podanih izjavah nadzorni odbor sprejme osnutek poročila o nadzoru.

(3) Če osnutek poročila o nadzoru ni sprejet, je dolžan nadzorni odbor sprejeti usmeritve za njegovo spremembo ali dopolnitev. Usmeritve mora upoštevati nadzornik in osnutek poročila o nadzoru dopolniti.

(4) Nadzorni odbor pošlje nadzorovani osebi osnutek poročila o nadzoru.

40. člen

(odzivno poročilo)

(1) Nadzorovana oseba ima pravico v roku 15 dni od prejema osnutka poročila o nadzoru odgovoriti na posamezne navedbe (odzivno poročilo).

(2) Odzivno poročilo vsebuje mnenja, pripombe in pojasnila za vsako posamezno ugotovitev iz osnutka poročila, pri kateri se ugotovijo kršitve predpisov. Če nadzorovana oseba razpolaga z listinskimi dokazi, jih priloži odzivnemu poročilu.

41. člen

(vsebina poročila nadzornega odbora)

(1) Po preteku roka iz prejšnjega člena sprejme nadzorni odbor poročilo o nadzoru, ki ga pošlje nadzorovani osebi, mestnemu svetu in županu, po potrebi pa tudi računskemu sodišču in pristojnemu ministrstvu. Dokončno poročilo nadzornega odbora mestne občine se objavi v katalogu informacij javnega značaja na spletni strani mestne občine.

(2) Poročilo o nadzoru mora vsebovati obvezne sestavine v skladu z zakonom in pravilnikom o obveznih sestavinah poročila nadzornega odbora mestne občine, ki ga izda pristojni minister.

(3) V ugotovitvah se navede popolno in verodostojno dejansko stanje, ki je bilo ugotovljeno v nadzoru in na katerem temeljijo ocene, mnenje, priporočila oziroma predlogi.

(4) Z ocenami nadzorni odbor presodi, kateri predpisi so bili kršeni (pravilnost poslovanja) in/ali je bilo poslovanje nadzorovane osebe smotrno glede na ugotovitve in ocene v nadzoru.

(5) V mnenju se izrazi, ali je bilo poslovanje nadzorovane osebe pravilno in/ali smotrno.

(6) Nepravilno poslovanje je takrat, če je nadzorovana oseba poslovala v nasprotju s predpisi, proračunom in drugimi akti (pogodbo, kolektivno pogodbo in drugimi splošnimi ter posamičnimi akti), ki bi jih morala upoštevati pri svojem poslovanju.

(7) Nesmotrno poslovanje je negospodarno in/ali neučinkovito in/ali neuspešno.

(8) Negospodarno poslovanje je tisto poslovanje, ko bi nadzorovana oseba enake učinke lahko dosegla pri manjših stroških.

(9) Neučinkovito poslovanje je tisto, ko bi pri enakih stroških lahko nadzorovana oseba dosegla večje učinke.

(10) Neuspešno poslovanje je tisto, ko se niso uresničili cilji poslovanja nadzorovane osebe.

(11) Priporočila vsebujejo predloge za izboljšanje pravilnosti poslovanja oziroma smotrnosti (za gospodarnejšo, učinkovitejšo in uspešnejšo porabo sredstev javnih financ). S priporočili oziroma predlogi nadzorni odbor praviloma svetuje, kako nadzorovana oseba izboljša poslovanje tako, da nakaže le poti za izboljšanje.

42. člen

(postopanje nadzornega odbora)

(1) Če je nadzorni odbor ugotovil hujšo kršitev predpisov ali nepravilnosti pri poslovanju mestne občine, ki so opredeljene v poslovniku nadzornega odbora, mora o teh kršitvah v 15 dneh od dokončnosti poročila obvestiti pristojno ministrstvo in Računsko sodišče Republike Slovenije.

(2) V primeru, da nadzorni odbor ugotovi, da obstaja utemeljen sum, da je nadzorovana oseba ali odgovorna oseba storila prekršek ali kaznivo dejanje, je dolžan svoje ugotovitve posredovati pristojnemu organu pregona. O prijavi je dolžan obvestiti tudi mestni svet in župana.

43. člen

(obravnava poročila nadzornega odbora)

(1) Nadzorovane osebe so dolžne spoštovati mnenja, priporočila in predloge nadzornega odbora.

(2) Mestni svet, župan in organi porabnikov občinskih proračunskih sredstev so dolžni obravnavati poročila nadzornega odbora in v skladu s svojimi pristojnostmi upoštevati priporočila in predloge nadzornega odbora.

44. člen

(javnost dela nadzornega odbora)

(1) Način zagotavljanja javnosti dela in način omejitve javnosti dela nadzornega odbora določi nadzorni odbor s svojim poslovnikom.

(2) Za obveščanje javnosti o delu nadzornega odbora je pristojen predsednik nadzornega odbora oziroma oseba, ki jo on pooblasti.

45. člen

(strokovna in administrativna pomoč za delo nadzornega odbora)

(1) Strokovno in administrativno pomoč za delo nadzornega odbora zagotavljata župan in mestna uprava.

(2) Mestna uprava nudi pomoč pri pripravi in vodenju sej ter pisanju in odpravi zapisnikov in drugih pisanj nadzornega odbora, organiziranju izvajanja nadzorov, arhiviranje gradiva, sprejemanje in urejanje pošte ter za opravljanje drugih opravil, potrebnih za nemotena administrativna tehnična dela nadzornega odbora.

(3) Za posamezne posebne strokovne naloge nadzora lahko poda izvid in mnenje izvedenec, ki ga na predlog nadzornega odbora imenuje mestni svet.

46. člen

(sredstva za delo nadzornega odbora)

Sredstva za delo nadzornega odbora se zagotavljajo v občinskem proračunu na posebni proračunski postavki, na podlagi letnega programa dela nadzornega odbora. Za porabo sredstev župan določi skrbnika.

47. člen

(plačilo za opravljanje dela članov nadzornega odbora)

Predsednik in člani nadzornega odbora imajo pravico do plačila za opravljanje dela v skladu z aktom mestnega sveta – pravilnikom o plačah občinskih funkcionarjev in nagradah članov delovnih teles mestnega sveta ter članov volilnih drugih občinskih organov ter o povračilih stroškov, ki ga je sprejel mestni svet. Izvedencu in drugim strokovnjakom pripada plačilo, ki se določi s podjemno pogodbo ali avtorsko pogodbo, ki jo sklene župan. Za delo izvedenca se plačilo določi na podlagi pravilnika o tarifi za sodne izvedence.

3.5 **Drugi organi občine**

48. člen

(drugi organi občine)

Organizacijo, delovno področje ter sestavo organov, ki jih mora občina imeti v skladu s posebnimi zakoni, ki urejajo naloge občine na posameznih področjih javne uprave, določi župan oziroma mestni svet na podlagi zakona s sklepom o ustanovitvi in imenovanju članov posameznega organa.

49. člen

(poveljnik in štab civilne zaščite)

(1) Občina ima poveljnika in štab civilne zaščite občine, ki izvajata operativno strokovno vodenje civilne zaščite in drugih sil za zaščito, reševanje in pomoč v skladu s sprejetimi načrti.

(2) Poveljnika Civilne zaščite občine ter sektorske in krajevne poveljnike in štabe Civilne zaščite imenuje župan.

(3) Poveljnik in poverjeniki za civilno zaščito so za svoje delo odgovorni županu.

4. OŽJI DELI OBČINE

50. člen

(sodelovanje pri opravljanju nalog občine)

(1) Mestne četrti in krajevne skupnosti sodelujejo pri opravljanju javnih zadev v mestni občini, in sicer:

– dajejo predloge in sodelujejo pri pripravi razvojnih programov na območju mestne občine na področju javne infrastrukture na svojem območju ter sodelujejo pri izvajanju investicij v komunalno infrastrukturo in sodelujejo pri nadzoru nad opravljenimi deli,

– sodelujejo pri pripravi programov oskrbe s pitno vodo in zaščiti virov pitne vode, sodelujejo pri pridobivanju soglasij lastnikov zemljišč za delo s področja javnih služb,

– dajejo predloge za sanacijo divjih odlagališč komunalnih odpadkov in sodelujejo pri njihovi sanaciji,

– dajejo predloge za ureditev in olepševanje kraja v smislu ureditve in vzdrževanja javnih prostorov, sprehajalnih poti ipd. in pri tem sodelujejo,

– dajejo pobude za dodatno prometno ureditev (prometna signalizacija, ureditev dovozov in izvozov, omejitve hitrosti ipd.),

– oblikujejo pobude za spremembo prostorskih, planskih in izvedbenih aktov ter jih posredujejo pristojnemu organu mestne občine,

– dajejo mnenja glede sprememb namembnosti kmetijskega prostora v druge namene, predvidenih gradenj večjih proizvodnih in drugih objektov v skupnosti, za posege v kmetijski prostor (agromelioracija, komasacija), pri katerih je prišlo do spremembe režima vodnih virov,

– seznanjajo pristojni organ mestne občine s problemi in potrebami prebivalcev mestne četrti in krajevne skupnosti na področju urejanja prostora in varstva okolja,

– sodelujejo pri organizaciji kulturnih, športnih in drugih prireditev,

– spremljajo nevarnosti na svojem območju in o tem obveščajo štab za civilno zaščito ter po potrebi prebivalstvo in sodelujejo pri ostalih nalogah s področja zaščite in reševanja,

– dajejo mnenje k odločitvi o razpolaganju in upravljanju s premoženjem mestne občine, ki je skupnostim dano za opravljanje njihovih nalog

– in drugih zadevah, v skladu z odloki mestne občine.

(2) Naloge in način izvajanja nalog iz prejšnjega odstavka, ki se prenesejo v izvajanju sveta ožjega dela mestne občine se podrobneje določijo z odlokom.

51. člen

(svet mestne četrti in krajevne skupnosti)

(1) Organ mestne četrti in krajevne skupnosti je svet, ki ga izvolijo krajani s stalnim prebivališčem na območju mestne četrti in krajevne skupnosti. Način izvolitve članov sveta določa zakon.

(2) Sveti mestnih četrti in krajevnih skupnosti štejejo naslednje število članov:

– Svet Mestne četrti Center sedem članov,
– Svet Mestne četrti Ledava sedem članov,
– Svet Mestne četrti Park sedem članov,
– Svet Mestne četrti Partizan sedem članov,
– Svet Mestne četrti Turopolje sedem članov,
– Svet Krajevne skupnosti Bakovci sedem članov,
– Svet Krajevne skupnosti Černelavci sedem članov,
– Svet Krajevne skupnosti Krog sedem članov,
– Svet Krajevne skupnosti Kupšinci pet članov,
– Svet Krajevne skupnosti Markišavci pet članov,
– Svet Krajevne skupnosti Nemčavci pet članov,
– Svet Krajevne skupnosti Polana pet članov,
– Svet Krajevne skupnosti Pušča pet članov,
– Svet Krajevne skupnosti Rakičan sedem članov,
– Svet Krajevne skupnosti Satahovci pet članov,
– Svet Krajevne skupnosti Veščica pet članov.

(3) Volitve članov sveta mestne četrti in krajevne skupnosti se na podlagi razpisa župana opravijo hkrati z volitvami članov mestnega sveta.

(4) Funkcija člana sveta mestne četrti in krajevne skupnosti je nepoklicna.

52. člen

(sklic prve seje sveta mestne četrti in krajevne skupnosti)

(1) Prvo sejo sveta mestne četrti in krajevne skupnosti skliče župan najkasneje 20 dni po izvolitvi članov sveta mestne četrti in krajevne skupnosti, sejo pa vodi najstarejši novoizvoljeni član sveta.

(2) Svet je konstituiran, ko so potrjeni mandati več kot polovici njegovih članov.

(3) Za potrditev mandatov in konstituiranje sveta se uporabljajo določbe statuta, ki veljajo za konstituiranje mestnega sveta.

53. člen

(predsednik in podpredsednik sveta mestne četrti in krajevne skupnosti)

(1) Svet mestne četrti in krajevne skupnosti ima predsednika, ki ga izmed sebe izvolijo člani sveta.

(2) Predsednik sveta mestne četrti in krajevne skupnosti predstavlja in zastopa skupnost, sklicuje in vodi seje sveta ter opravlja druge naloge, določene s tem statutom in poslovnikom mestnega sveta.

(3) Svet mestne četrti in krajevne skupnosti na predlog predsednika izvoli podpredsednika. Podpredsednik nadomešča predsednika in opravlja naloge, ki mu jih določi predsednik.

54. člen

(seje sveta mestne četrti in krajevne skupnosti)

(1) Svet mestne četrti in krajevne skupnosti dela ter sprejema svoje odločitve na seji, na kateri je navzočih večina članov, z večino glasov navzočih članov.

(2) Župan ima pravico biti navzoč na seji sveta mestne četrti in krajevne skupnosti in razpravljati, vendar nima pravice glasovati.

(3) Predsednik sveta mestne četrti in krajevne skupnosti skliče svet najmanj štirikrat na leto oziroma večkrat v primeru, da je to potrebno. Predsednik mora sklicati svet mestne četrti in krajevne skupnosti, če to zahteva župan, najmanj polovica članov mestnega sveta ali najmanj tretjina članov sveta mestne četrti in krajevne skupnosti.

(4) Za delovanje sveta mestne četrti in krajevne skupnosti se smiselno uporablja poslovnik mestnega sveta.

55. člen

(naloge sveta mestne četrti in krajevne skupnosti)

(1) Svet mestne četrti in krajevne skupnosti izvršuje naloge, ki so v skladu s tem statutom naloge mestne četrti in krajevne skupnosti. Svet tudi:

– obravnava vprašanja iz občinske pristojnosti, ki se nanašajo na območje mestne četrti in krajevne skupnosti in njene prebivalce, ter oblikuje svoja stališča in mnenja,

– daje pobude za sprejem odlokov in drugih splošnih aktov občine,

– sprejema odločitve o uporabi sredstev skupnosti in razpolaganju ter gospodarjenju s skupnim premoženjem mestne četrti in krajevne skupnosti.

(2) Mnenja in stališča ter pobude iz prejšnjega odstavka, ki se nanašajo na predloge splošnih aktov mestne občine, mora predlagatelj v postopku priprave predloga za obravnavo na mestnem svetu obravnavati in mestnemu svetu o tem pisno poročati.

(3) Svet mestne četrti in krajevne skupnosti lahko za obravnavo posameznih vprašanj sklicuje zbore krajanov mestne četrti in krajevne skupnosti. Za sklic in izvedbo zbora krajanov se smiselno uporabljajo določbe tega statuta, s katerimi je urejen zbor občanov.

(4) Odločitve sveta mestne četrti in krajevne skupnosti izvršuje župan in mestna uprava.

56. člen

(svet predsednikov svetov mestnih četrti in krajevnih skupnosti)

Zaradi obravnave določenih skupnih vprašanj in nalog ter za obravnavo zadev iz občinske pristojnosti lahko župan oblikuje svet predsednikov svetov mestne četrti in krajevne skupnosti kot svoj posvetovalni organ.

57. člen

(sredstva za delovanje mestne četrti in krajevne skupnosti)

(1) Za delovanje in opravljanje nalog mestnih četrti in krajevnih skupnosti se uporabljajo določbe zakona, ki ureja javne finance, o financiranju neposrednih uporabnikov občinskega proračuna.

(2) Za uresničevanje posebnih skupnih potreb in interesov prebivalcev mestne četrti in krajevne skupnosti lahko mestna občina pridobiva sredstva iz prostovoljnih prispevkov njihovih prebivalcev, podjetij, zavodov in drugih organizacij ter samoprispevkov. Tako pridobljena sredstva je mestna občina dolžna posebej evidentirati in porabiti v skladu z njihovim namenom.

(3) Prostore, opremo in materialna sredstva, ki jih potrebujejo za svoje delovanje sveti mestnih četrti in krajevnih skupnosti, zagotovi mestna občina.

(4) Izvajanje strokovnih nalog in administrativnih opravil za potrebe mestnih četrti in krajevnih skupnosti in njihovih svetov zagotavlja mestna uprava.

58. člen

(premoženje mestnih četrti in krajevne skupnosti)

(1) Mestne četrti in krajevne skupnosti imajo lastno premoženje, ki ga sestavljajo nepremičnine, premičnine, denarna sredstva in pravice.

(2) Mestne četrti in krajevne skupnosti morajo s svojim premoženjem gospodariti kot dober gospodar. Za razpolaganje s premoženjem skupnosti se uporabljajo določbe zakona, ki ureja ravnanje s stvarnim premoženjem države in samoupravnih lokalnih skupnosti, določbe zakona, ki ureja javne finance, določbe zakona, ki ureja financiranje neposrednih uporabnikov občinskega proračuna in določbe tega statuta.

(3) Če mestna četrt in krajevna skupnost preneha obstajati ali če ji preneha pravna subjektiviteta, preidejo vse njene pravice in obveznosti na mestno občino.

59. člen

(financiranje mestne četrti in krajevne skupnosti)

(1) Delovanje mestne četrti in krajevne skupnosti se financira iz občinskega proračuna s prostovoljnimi prispevki fizičnih in pravnih oseb, s plačili za storitve in s prihodki od premoženja ožjega dela občine.

(2) Kriteriji in merila za financiranje nalog in delovanje mestne četrti in krajevne skupnosti se določijo z odlokom.

(3) Mestne četrti in krajevne skupnosti se ne smejo zadolževati.

(4) Prihodki in odhodki mestne četrti in krajevne skupnosti morajo biti zajeti v finančnih načrtih, ki jih za posamezno proračunsko leto oblikujejo in mestnemu svetu predlagajo njihovi sveti.

(5) Finančne načrte, ki so sestavni del občinskega proračuna, sprejme na predlog župana mestni svet.

(6) Mestna občina ne prevzema finančnih obveznosti mestne četrti in krajevne skupnosti, ki niso zajeti v proračunu občine.

(7) Za izvrševanje finančnega načrta mestne četrti in krajevne skupnosti je odgovoren predsednik sveta mestne četrti in krajevne skupnosti. Mestne četrti in krajevne skupnosti lahko imajo svoje transakcijske račune. Sklep o posebnem transakcijskem računu izda župan.

(8) Za izvrševanje finančnih načrtov mestne četrti in krajevne skupnosti se uporabljajo določbe predpisov, ki urejajo financiranje javne porabe in določbe odloka o proračunu občine.

(9) Nadzor nad finančnim poslovanjem mestne četrti in krajevne skupnosti opravlja nadzorni odbor mestne občine.

60. člen

(razpustitev sveta mestne četrti in krajevne skupnosti)

(1) Mestni svet lahko na predlog župana, nadzornega odbora občine, četrtine članov sveta mestne četrti in krajevne skupnosti ali zbora občanov mestne četrti in krajevne skupnosti razpusti svet mestne četrti in krajevne skupnosti in razpiše predčasne volitve:

– če se po najmanj trikratnem sklicu svet mestne četrti in krajevne skupnosti ne sestane,

– če ne izvršuje nalog, ki so mu v skladu s tem statutom zaupane oziroma jih izvršuje v nasprotju z zakonom, predpisi in splošnimi akti občine,

– če se ugotovi, da očitno nezakonito razpolaga s sredstvi občanov, ali če se sredstva, ki so skupnosti dodeljena iz občinskega proračuna, uporabljajo nenamensko.

(2) Mestni svet lahko s spremembo statuta ukine mestne četrti in krajevne skupnosti, če ugotovi, da svet mestne četrti in krajevne skupnosti ne opravlja svojih nalog, da ni kandidatov za člane sveta oziroma da občani na njenem območju nimajo interesa za opravljanje nalog mestne četrti in krajevne skupnosti v skladu s tem statutom.

5. NEPOSREDNO SODELOVANJE OBČANOV PRI ODLOČANJU V MESTNI OBČINI

5.1 **Zbor občanov**

61. člen

(zbor občanov)

(1) Občani na zboru občanov:

– obravnavajo pobude in predloge za spremembo območja mestne občine, njenega imena ali sedeža in oblikujejo mnenja,

– obravnavajo pobude in predloge za ustanovitev ali ukinitev ožjih delov mestne občine oziroma za spremembo njihovih območij,

– predlagajo, obravnavajo in oblikujejo stališča o spremembah območij naselij, imen naselij ter imen ulic,

– dajejo predloge občinskim organom v zvezi s pripravo programov razvoja mestne občine, gospodarjenja s prostorom ter varovanja življenjskega okolja,

– oblikujejo stališča v zvezi z večjimi posegi v prostor, kot so gradnja energetskih objektov, odlagališč odpadkov in nevarnih stvari,

– obravnavajo in oblikujejo mnenja, stališča ter odločajo o zadevah, za katere je tako določeno z zakonom, s tem statutom ali odlokom mestne občine ter o zadevah, za katere tako sklene mestni svet ali župan.

(2) Odločitve, predloge, pobude, stališča in mnenja zbora občanov so občinski organi, v katerih pristojnost posamezna zadeva spada, dolžni obravnavati in pri izvajanju svojih nalog upoštevati. Če pristojni občinski organ meni, da predlogov, pobud, stališč, mnenj in odločitev zbora občanov ni mogoče upoštevati, je občanom dolžan na primeren način in v primernem roku svoje mnenje predstaviti in utemeljiti.

62. člen

(sklic zbora občanov)

(1) Zbor občanov skliče župan za vso mestno občino ali za njen posamezen del na lastno pobudo ali na pobudo mestnega sveta ali sveta mestne četrti in krajevne skupnosti.

(2) Sklic zbora občanov mora vsebovati območje, za katerega se sklicuje zbor občanov, kraj in čas zbora občanov ter predlog dnevnega reda.

(3) Sklic zbora občanov je treba objaviti na krajevno običajen način in na spletni strani mestne občine.

63. člen

(zahteva občanov za sklic zbora)

(1) Župan mora sklicati zbor občanov, če je tako predpisano z zakonom ali statutom mestne občine ali če tako zahteva najmanj pet odstotkov volivcev v mestni občini. Zbor občanov za del mestne občine pa na zahtevo najmanj pet odstotkov volivcev tega dela.

(2) Zahteva volivcev za sklic zbora občanov mora vsebovati pisno obrazložen predlog zadeve, ki naj jo zbor obravnava. Zahtevi je treba priložiti seznam volivcev, ki so zahtevo podprli. Seznam mora vsebovati ime in priimek volivca, datum rojstva in naslov stalnega prebivališča ter njihove podpise. Župan lahko zahtevo s sklepom zavrne, če ugotovi, da zahteve ni podprlo zadostno število volivcev. Sklep z obrazložitvijo se vroči pobudniku zahteve ali prvemu podpisanemu volivcu na seznamu. Župan skliče zbor občanov najkasneje v 30 dneh po prejemu pravilno vložene zahteve.

64. člen

(vodenje zbora občanov)

(1) Zbor občanov vodi župan ali od njega pooblaščeni podžupan. Župan lahko zboru občanov predlaga imenovanje predsedstva zbora, ki naj zbor vodi.

(2) Zbor občanov veljavno sprejema svoje odločitve, predloge, pobude, stališča in mnenja, če na zboru sodeluje naj-

manj deset odstotkov volivcev z območja mestne občine, za katero je zbor sklican. Odločitev zbora občanov je sprejeta, če zanjo glasuje najmanj polovica volivcev, ki so glasovali.

(3) Javni uslužbenec mestne uprave, ki ga določi direktor mestne uprave, ugotovi sklepčnost zbora občanov, koliko volivcev je glasovalo za njegove odločitve ter vodi zapisnik o odločitvah zbora. Z zapisnikom zbora občanov direktor mestne uprave seznani mestni svet in župana ter ga na krajevno običajen način objavi.

5.2 **Referendum o splošnem aktu mestne občine**

65. člen

(referendum o splošnem aktu mestne občine)

(1) Občani lahko odločajo na referendumu o vprašanjih, ki so vsebina splošnih aktov mestne občine, ki jih sprejema mestni svet, razen o proračunu in zaključnem računu občine ter o splošnih aktih, s katerimi se v skladu z zakonom predpisujejo občinski davki in druge dajatve.

(2) Mestni svet lahko o splošnem aktu iz prejšnjega odstavka razpiše referendum na predlog župana ali člana mestnega sveta.

(3) Mestni svet mora razpisati referendum, če to zahteva najmanj pet odstotkov volivcev v občini in če tako določa zakon ali statut mestne občine. Pobudo za vložitev zahteve za razpis referenduma mora podpreti najmanj pet odstotkov volivcev v mestni občini.

(4) Naknadni referendum o splošnem aktu mestne občine ureja zakon.

5.3 **Svetovalni referendum**

66. člen

(svetovalni referendum)

(1) Mestni svet lahko pred odločanjem o posameznih vprašanjih iz svoje pristojnosti razpiše svetovalni referendum.

(2) Svetovalni referendum se razpiše za vso mestno občino ali za njen del.

(3) Svetovalni referendum se izvede v skladu z določbami zakona, ki ureja referendum o splošnem aktu mestne občine in zakonom, ki ureja referendum in ljudsko iniciativo.

5.4 **Drugi referendumi**

67. člen

(referendum o samoprispevku in drugih vprašanjih)

(1) Občani lahko odločajo na referendumu o samoprispevkih in tudi o drugih vprašanjih, če tako določa zakon.

(2) Referendum iz prejšnjega odstavka se opravi v skladu z določbami zakona, ki ureja naknadni referendum, če z zakonom, ki določa in ureja referendum, ni drugače določeno.

5.5 **Ljudska iniciativa**

68. člen

(ljudska iniciativa)

(1) Najmanj pet odstotkov volivcev v mestni občini lahko zahteva izdajo ali razveljavitev splošnega akta ali druge odločitve iz pristojnosti mestnega sveta oziroma drugih občinskih organov.

(2) Glede pobude volivcem za vložitev zahteve iz prejšnjega odstavka in postopka s pobudo se primerno uporabljajo določbe tega statuta o številu volivcev, ki morajo podpreti pobudo za vložitev zahteve za razpis referenduma o splošnem aktu in zakona, s katerimi je urejen postopek s pobudo volivcem za razpis referenduma o splošnem aktu mestne občine.

(3) Če se zahteva nanaša na razveljavitev splošnega akta mestne občine ali drugo odločitev mestnega sveta, mora mestni svet obravnavo zahteve uvrstiti na prvo naslednjo sejo, o njej pa odločiti najkasneje v treh mesecih od dne pravilno vložene zahteve.

(4) Če se zahteva nanaša na odločitve drugih občinskih organov, morajo ti o njej odločiti najkasneje v enem mesecu od dne pravilno vložene zahteve.

69. člen

(sredstva za neposredno sodelovanje občanov pri odločanju v mestni občini)

Sredstva za neposredno sodelovanje občanov pri odločanju v mestni občini na zborih občanov in referendumih ter njihovo izvedbo se zagotovijo v občinskem proračunu.

6. OBČINSKE JAVNE SLUŽBE

70. člen

(občinske javne službe)

(1) Mestna občina zagotavlja opravljanje javnih služb, ki jih v skladu z zakonom lahko sama določi, in javnih služb, za katere je določeno z zakonom, da jih zagotavlja mestna občina.

(2) Mestna občina lahko določi kot gospodarsko javno službo tudi druge dejavnosti, ki so pogoj za izvrševanje nalog iz njene pristojnosti ali so takšne dejavnosti pogoj za izvrševanje gospodarskih, socialnih ali ekoloških funkcij mestne občine.

(3) Izvajanje občinskih javnih služb uredi mestna občina z odlokom v skladu z zakonom.

71. člen

(izvajalci javnih služb)

(1) Režijski obrat in pravne osebe javnega prava, ki izvajajo občinske javne službe, ustanavlja mestna občina z odlokom ob upoštevanju pogojev, določenih z zakonom.

(2) Občina lahko za opravljanje javnih služb v skladu z zakonom in občinskim odlokom podeli koncesijo.

7. SODELOVANJE MESTNE OBČINE Z DRUGIMI OBČINAMI

72. člen

(medobčinsko sodelovanje)

(1) Zaradi gospodarnega in učinkovitega zagotavljanja dejavnosti lahko mestna občina javno službo ustanovi z drugimi občinami. Za izvrševanje ustanoviteljskih pravic in za usklajevanje odločitev občin v zvezi z zagotavljanjem javnih služb, ki jih izvaja javno podjetje, občinski sveti udeleženih občin ustanovijo skupni organ, ki ga sestavljajo župani občin ustanoviteljic.

(2) Mestna občina lahko z drugimi občinami ustanovi enega ali več organov skupne občinske uprave.

(3) Mestna občina lahko sodeluje z lokalnimi skupnostmi drugih držav ter z mednarodnimi organizacijami lokalnih skupnosti.

73. člen

(izvrševanje ustanoviteljskih pravic)

Za namen uresničevanja ustanoviteljskih pravic in za usklajevanje odločitev občin v zvezi z zagotavljanjem javnih služb, ki jih izvajajo pravne osebe javnega prava, ki jih je mestna občina ustanovila skupaj z drugimi občinami, občinski sveti občin ustanovijo svet ustanoviteljic, ki ga sestavljajo župani. Akt o ustanovitvi sveta ustanoviteljic določi njegove naloge, organizacijo dela, način sprejemanja odločitev, financiranje in delitev stroškov med občinami.

8. PREMOŽENJE IN FINANCIRANJE MESTNE OBČINE

74. člen

(premoženje mestne občine)

(1) Upravljanje in razpolaganje s premoženjem mestne občine se izvede po postopku in na način, ki ga določa zakon in predpisi, ki veljajo za upravljanje in razpolaganje z državnim premoženjem.

(2) Za neodplačno pridobitev premoženja je treba predhodno pridobiti soglasje mestnega sveta, če bi takšno premoženje povzročilo večje stroške ali če je pridobitev povezana s pogoji, ki bi povzročili nesorazmerne obveznosti glede na koristi brezplačne pridobitve.

75. člen

(prihodki mestne občine)

(1) Mestna občina pridobiva prihodke iz lastnih virov, davkov, taks, pristojbin in drugih dajatev v skladu z zakonom.

(2) Mestna občina je pod pogoji, določenimi z zakonom, upravičena do sredstev finančne izravnave in drugih sredstev sofinanciranja iz državnega proračuna.

76. člen

(proračun mestne občine)

(1) Prihodki in drugi prejemki ter odhodki in drugi izdatki mestne občine so zajeti v proračunu mestne občine, ki ga sprejme mestni svet po postopku, določenem v poslovniku mestnega sveta.

(2) Mestni svet mora sprejeti proračun mestne občine v roku, ki omogoča njegovo uveljavitev s 1. januarjem leta, za katerega se sprejema.

(3) Za pripravo in predložitev proračuna mestne občine mestnemu svetu v sprejem v skladu z zakonom je odgovoren župan. V postopku priprave proračuna lahko določi višino sredstev, namenjeno financiranju projektov, ki jih predlagajo občani. O predlaganih projektih izvede župan posvetovanja z občani najkasneje do predložitve proračuna mestnemu svetu v sprejem.

(4) Proračun mestne občine sestavljajo splošni del, posebni del, načrt razvojnih programov ter obrazložitve.

(5) Predlogi za povečanje izdatkov proračuna morajo vsebovati predlog za povečanje prejemkov proračuna ali za zmanjšanje drugih izdatkov v isti višini, pri čemer povečani izdatki ne smejo biti v breme proračunske rezerve, splošne proračunske rezervacije ali v breme dodatnega zadolževanja.

77. člen

(izvrševanje proračuna mestne občine)

(1) Za izvrševanje proračuna je župan odgovoren mestnemu svetu.

(2) V okviru izvrševanja proračuna ima župan pooblastila, določena z zakonom, predpisi, izdanimi na podlagi zakona, odlokom o proračunu mestne občine ali drugim splošnim aktom občine.

(3) Župan mora zagotoviti izvajanje nalog notranjega finančnega nadzora v skladu z zakonom in predpisom ministra, pristojnega za finance, izdanim na podlagi zakona.

(4) Župan je odredbodajalec za sredstva proračuna. Za izvrševanje proračuna mestne občine lahko župan pooblasti podžupana in posamezne delavce mestne uprave.

(5) Župan v mesecu juliju poroča mestnemu svetu o izvrševanju proračuna za tekoče leto. Poročilo vsebuje podatke in informacije, ki jih določa zakon, ki ureja sistem javnih financ.

78. člen

(odlok o proračunu mestne občine)

(1) Proračun mestne občine sprejme mestni svet z odlokom.

(2) Odlok o proračunu mestne občine določa ukrepe za zagotavljanje likvidnosti proračuna, prerazporejanje sredstev, začasno zadržanje izvrševanja proračuna, ukrepe za zagotavljanje proračunskega ravnovesja ter druge ukrepe in posebna pooblastila za izvrševanje proračuna.

(3) V odloku o proračunu se določi obseg zadolževanja proračuna in obseg predvidenih poroštev ter drugi elementi, ki jih določa zakon.

(4) Rebalans proračuna predlaga župan, če v teku proračunskega leta ni možno uravnovesiti proračuna občine. Rebalans proračuna sprejme mestni svet z odlokom.

(5) Župan predlaga spremembe proračuna mestne občine pred začetkom leta, na katerega se sprejeti proračun nanaša. Spremembe in dopolnitve proračuna sprejme mestni svet z odlokom.

79. člen

(začasno financiranje)

(1) Če proračun mestne občine ni sprejet pred začetkom leta, na katero se nanaša, se financiranje mestne občine začasno nadaljuje na podlagi zadnjega sprejetega proračuna in za iste namene. V obdobju začasnega financiranja se smejo uporabiti sredstva do višine sorazmerno porabljenih sredstev v enakem obdobju v proračunu za preteklo leto.

(2) Župan sprejme sklep o začasnem financiranju v skladu z zakonom. Sklep velja največ tri mesece in se lahko na županov predlog s sklepom mestnega sveta podaljša še za tri mesece.

80. člen

(uporaba sredstev proračuna)

Sredstva proračuna mestne občine se smejo uporabljati, če so izpolnjeni vsi z zakonom ali drugim aktom določeni pogoji, le za namene in v višini, določeni s proračunom.

81. člen

(prerazporejanje proračunskih sredstev)

(1) Proračunskih sredstev ni mogoče prerazporejati, razen pod pogoji in na način, določen z zakonom ali odlokom o proračunu mestne občine.

(2) Če se med letom spremeni delovno področje proračunskega uporabnika, župan sorazmerno poveča ali zmanjša obseg sredstev za njegovo delo oziroma, če se uporabnik ukine in njegovega dela ne prevzame drug uporabnik proračuna, na katerega se sredstva prerazporedijo, prenese sredstva v proračunsko rezervacijo.

82. člen

(zaključni račun proračuna)

(1) Župan predloži predlog zaključnega računa občinskega proračuna mestnemu svetu v sprejem do 15. aprila tekočega leta.

(2) Župan o sprejetem zaključnem računu občinskega proračuna obvesti ministrstvo, pristojno za finance, v 30 dneh po sprejemu.

83. člen

(zadolževanje mestne občine)

Mestna občina se lahko dolgoročno zadolži za investicije, ki jih sprejme mestni svet, v skladu s pogoji, določenimi z zakonom.

84. člen

(zadolževanje javnih podjetij in javnih zavodov)

(1) Javna podjetja in javni zavodi, katerih ustanoviteljica je mestna občina, se lahko zadolžujejo in izdajajo poroštvo samo, če je to dovoljeno z zakonom in pod pogoji, ki jih določi mestni svet.

(2) O poroštvih za izpolnitev obveznosti javnih podjetij in javnih zavodov, katerih ustanoviteljica je mestna občina, odloča na predlog župana mestni svet.

85. člen

(finančno poslovanje mestne občine)

(1) Finančno poslovanje mestne občine izvršuje finančna služba v okviru mestne uprave.

(2) Opravljanje posameznih nalog finančne službe ali notranjega finančnega nadzora sme župan naročiti pri izvajalcu, ki izpolnjuje pogoje strokovnosti oziroma pogoje, predpisane z zakonom in podzakonskimi predpisi.

86. člen

(javno naročanje)

Nabavo blaga, nabavo storitev ter oddajo gradbenih del izvaja župan mestne občine v skladu s predpisi, ki urejajo javno naročanje.

9. SPLOŠNI IN POSAMIČNI AKTI MESTNE OBČINE

9.1 **Splošni akti mestne občine**

87. člen

(splošni akti mestne občine)

(1) Splošni akti mestne občine so statut, poslovnik mestnega sveta, odloki, odredbe, pravilniki in navodila.

(2) Mestni svet sprejema kot splošne akte tudi prostorske in druge načrte razvoja mestne občine, občinski proračun in zaključni račun, ki sta posebni vrsti splošnih aktov.

(3) Kadar ne odloči z drugim aktom, sprejme mestni svet sklep, ki je lahko splošni ali posamični akt.

(4) Postopek za sprejem splošnih aktov mestne občine ureja poslovnik mestnega sveta.

88. člen

(statut mestne občine)

(1) Statut je temeljni splošni akt mestne občine, ki ga sprejme mestni svet z dvotretjinsko večino glasov vseh članov mestnega sveta.

(2) Statut se sprejme po enakem postopku, kot je predpisan s poslovnikom mestnega sveta za sprejem odloka.

89. člen

(poslovnik mestnega sveta)

(1) S poslovnikom, ki ga sprejme mestni svet z dvotretjinsko večino glasov navzočih članov, se podrobneje uredi organizacija in način dela mestnega sveta in delovnih teles mestnega sveta pri izvrševanju nalog iz pristojnosti mestnega sveta, zagotavljanje javnosti dela mestnega sveta, uresničevanje pravic in dolžnosti članov mestnega sveta, postopki sprejemanja občinskih splošnih aktov in proračuna, sodelovanje občanov pri pripravi predlogov predpisov, volitve in imenovanja in druge zadeve, pomembne za delo mestnega sveta.

(2) Poslovnik mestnega sveta primerno uporabljajo pri svojem delu sveti mestnih četrti in krajevnih skupnosti.

90. člen

(odlok mestne občine)

(1) Z odlokom ureja mestna občina na splošen način zadeve iz svoje pristojnosti, ustanavlja organe mestne uprave in določa način njihovega dela, ustanavlja pravne osebe javnega prava, izvajalce občinskih javnih služb, in ureja druge zadeve, če je tako določeno z zakonom.

(2) Z odlokom ureja mestna občina tudi zadeve iz prenesene pristojnosti, kadar je tako določeno z zakonom.

91. člen

(pravilnik)

S pravilnikom se podrobneje uredi izvrševanje določb statuta ali odloka.

9.2 **Posamični akti mestne občine**

92. člen

(posamični akti mestne občine)

(1) Posamični akti mestne občine so odločbe in sklepi.

(2) S posamičnimi akti, odločbo ali sklepom, odloča mestna občina o upravnih stvareh iz lastne pristojnosti in iz prenesene državne pristojnosti.

93. člen

(odločanje o pritožbah zoper posamične akte mestne občine)

(1) O pritožbah zoper posamične akte, ki jih izdajo organi mestne uprave v upravnem postopku, odloča na drugi stopnji župan, če ni za posamezne primere z zakonom drugače določeno.

(2) O pritožbah zoper posamične akte, izdane v upravnih stvareh iz prenesene državne pristojnosti, odloča državni organ, ki ga določi zakon.

(3) O zakonitosti dokončnih posamičnih aktov občinskih organov odloča v upravnem sporu pristojno sodišče.

94. člen

(pooblastila v upravnih zadevah)

Pooblastila za vodenje postopka in odločanje v upravnih zadevah iz občinske pristojnosti se podeljujejo uradnim osebam v skladu z zakonom in predpisi izdanimi na podlagi zakona.

95. člen

(obveščenost o upravnih postopkih)

(1) Župan mora od pristojnih državnih organov zahtevati, da je mestna občina obveščena o vsakem upravnem postopku, v katerem pristojni državni organ odloča na podlagi predpisov mestne občine. Ta organ mora občino pisno obvestiti o začetku upravnega postopka v osmih dneh.

(2) Župan mora vstopiti v upravni ali sodni postopek kot stranka ali kot stranski intervenient, če bi lahko bile v teh postopkih oziroma, če so z že izdanimi akti prizadete pravice in pravne koristi mestne občine, določene z ustavo in zakoni.

10. VARSTVO MESTNE OBČINE, PRAVIC POSAMEZNIKOV IN ORGANIZACIJ

96. člen

Mestni svet ali župan lahko vloži zahtevo za presojo ustavnosti in zakonitosti predpisov države, s katerimi se posega v ustavni položaj in v pravice mestne občine.

97. člen

Mestni svet ali župan lahko začneta pred ustavnim sodiščem spor o pristojnosti, če državni zbor ali vlada s svojimi predpisi urejata razmerja, ki so po ustavi in zakonih v pristojnosti mestne občine. Enako lahko postopa, če pokrajina ali druga občina posega v njeno pristojnost.

98. člen

(1) Župan lahko kot stranka v upravnem sporu izpodbija konkretne upravne akte in ukrepe, s katerimi državni organi izvršujejo oblastni nadzor. Upravni spor lahko sproži tudi če osebe javnega in zasebnega prava z dokončnimi upravnimi akti uveljavljajo pravice na škodo javnih koristi mestne občine.

(2) Župan mora od pristojnih državnih organov zahtevati, da je mestna občina obveščena o vsakem upravnem postopku, v katerem pristojni državni organ odloča na podlagi predpisov mestne občine. Ta organ mora občino pisno obvestiti o začetku upravnega postopka v osmih dneh.

99. člen

Župan lahko vstopi v upravni ali sodni postopek kot stranka ali kot stranski intervenient, če bi lahko bile v teh postopkih

oziroma če so z že izdanimi akti prizadete pravice in koristi mestne občine, določene z ustavo in zakoni.

100. člen

Delovna telesa so dolžna za potrebe mestnega sveta oblikovati mnenje glede pripravljajočih se predpisov, ki se tičejo koristi mestne občine. Na tej podlagi oblikuje mestni svet svoje mnenje, ki ga pošlje državnemu zboru.

11. PREHODNE IN KONČNE DOLOČBE

101. člen

Določbi prve in četrte točke 25. člena stopita v veljavo z naslednjim mandatnim obdobjem, do tedaj so v veljavi še določbe prve in četrte alineje 27. člena Statuta Mestne občine Murska Sobota (Uradni list RS, št. 23/99, 52/01, 76/02, 72/06, 137/06, 23/07 – uradno prečiščeno besedilo, 49/10, 39/15, 69/17).

102. člen

(prenehanje veljavnosti)

Z dnem uveljavitve tega statuta preneha veljati Statut Mestne občine Murska Sobota (Uradni list RS, št. 23/99, 52/01, 76/02, 72/06, 137/06, 23/07 – uradno prečiščeno besedilo, 49/10, 39/15, 69/17), razen določbe prve in četrte alineje 27. člena, ki veljajo do pričetka naslednjega mandatnega obdobja.

103. člen

(objava in začetek veljavnosti)

Ta statut začne veljati petnajsti dan po objavi v Uradnem listu Republike Slovenije.

Št. 007-0003/2023-2(130)
Murska Sobota, dne 25. aprila 2023

Župan
Mestne občine Murska Sobota
Damjan Anželj

1621. Poslovnik Mestnega sveta Mestne občine Murska Sobota

Na podlagi 36. člena Zakona o lokalni samoupravi /ZLS/ (Uradni list RS, št. 94/07 – UPB2, 76/08, 79/09, 51/10, 40/12 – ZUJF, 14/15 – ZUUJFO, 11/18 – ZSPDSLS-1, 30/18, 61/20 – ZIUZEOP-A, 80/20 – ZIUOOPE) in 17. člena Statuta Mestne občine Murska Sobota (Uradni list RS, št. 23/99, 52/01, 76/02, 72/06, 137/06, 23/07 – UPB, 49/10, 39/15, 69/17) je Mestni svet Mestne občine Murska Sobota na 5. redni seji dne 25. aprila 2023 sprejel

P O S L O V N I K
Mestnega sveta Mestne občine Murska Sobota

1. SPLOŠNE DOLOČBE

1. člen

(vsebina poslovnika)

Vsebina tega poslovnika so določbe, s katerimi je podrobneje urejena organizacija in način dela mestnega sveta (v nadaljnjem besedilu: svet), in sicer:
– konstituiranje sveta,
– pravice in dolžnosti članov sveta,
– seje sveta,
– akte sveta,
– volitve in imenovanja,
– razmerje med županom in svetom,
– delo sveta v izrednem stanju,
– spremembe in dopolnitve ter razlaga poslovnika.

V tem poslovniku uporabljeni izrazi, ki se nanašajo na osebe in so zapisani v moški slovnični obliki, se uporabljajo kot nevtralni za ženski in moški spol.

2. člen

(uporaba poslovnika)

(1) Ta poslovnik se uporablja za delo sveta in njegovih delovnih teles.

(2) Če posamezne zadeve z delovnega področja delovnega telesa tako zahtevajo, se lahko način njegovega dela v teh zadevah v skladu s tem poslovnikom ureja tudi v aktu o ustanovitvi ali s posebnim poslovnikom.

(3) Za delo svetov mestnih četrti in krajevnih skupnosti se primerno njihovim nalogam uporabljajo določbe tega poslovnika, ki urejajo seje sveta.

3. člen

(javnost dela)

(1) Delo sveta je javno. Za zagotavljanje javnosti dela sveta skrbi župan.

(2) Javnost dela se zagotavlja:
– z objavljanjem dokumentov in drugih informacij, ki so v skladu z zakonom informacije javnega značaja, na spletni strani mestne občine,
– zagotavljanjem informacij javnega značaja fizičnim in pravnim osebam na njihovo zahtevo,
– objavljanjem sklicev sej z dnevnimi redi in gradivi,
– z zagotavljanjem sodelovanja občanov pri pripravi splošnih aktov mestne občine,
– z uradnim objavljanjem splošnih aktov mestne občine,
– z obvestili za javnost,
– s posredovanjem posebnih pisnih sporočil sredstvom javnega obveščanja,
– z navzočnostjo občanov in
– z navzočnostjo predstavnikov sredstev javnega obveščanja na sejah ter
– na druge načine.

(3) Javnost dela se lahko omeji ali izključi, če to zahtevajo razlogi varovanja osebnih podatkov, dokumentov in gradiv, ki vsebujejo podatke, ki so v skladu z zakonom, drugim predpisom ali splošnim aktom mestne občine oziroma druge javne ali zasebno pravne osebe zaupne narave oziroma državna, vojaška ali uradna tajnost. Za ravnanje z gradivi zaupne narave se upoštevajo zakonski in drugi predpisi, ki urejajo to področje.

(4) Podrobneje način zagotavljanja javnosti dela in način omejitve javnosti dela sveta in njegovih delovnih teles določa ta poslovnik.

4. člen

(seje sveta)

(1) Svet dela na rednih, izrednih, dopisnih in slavnostnih sejah.

(2) Redne seje se sklicujejo v skladu z okvirnim letnim terminskim planom.

(3) Izredna seja se skliče na zahtevo najmanj ene četrtine članov mestnega sveta (v nadaljevanju: člani sveta) ali, če župan oceni, da je to potrebno zaradi nujnosti odločanja sveta.

(4) Dopisne seje se sklicujejo po določbah tega poslovnika v primerih, kadar gre za odločanje o manj zahtevnih vprašanjih, ki zahtevajo takojšnjo odločitev sveta.

(5) Za sklic seje iz tretjega oziroma četrtega odstavka tega člena ne veljajo rokovne omejitve, ki veljajo za sklic redne seje, razen za sklic izredne seje na zahtevo članov sveta, ko se uporabljajo roki, določeni z zakonom.

(6) Slavnostne seje se sklicujejo ob začetku mandata novoizvoljenega sveta ter ob praznikih mestne občine in drugih svečanih priložnostih.

5. člen

(uporaba žiga)

(1) Svet uporablja žig mestne občine, ki je določen s statutom občine v katerega notranjem krogu je ime občinskega organa »MESTNI SVET«.

(2) Svet uporablja žig na vabilih za seje, na splošnih aktih in aktih o drugih odločitvah ter na dopisih.

(3) Žig sveta uporabljajo v okviru svojih nalog tudi delovna telesa sveta.

(4) Žig se hrani v Službi za delovanje sveta.

2. KONSTITUIRANJE SVETA

6. člen

(konstituiranje sveta)

(1) Svet se konstituira na prvi seji po volitvah, na kateri je potrjenih več kot polovica mandatov članov sveta.

(2) Prvo sejo novoizvoljenega sveta skliče prejšnji župan praviloma v 20 dneh po izvolitvi članov, vendar ne kasneje kot deset dni po izvedbi drugega kroga volitev župana. Prvo sejo vodi najstarejši član sveta oziroma član, ki ga na predlog najstarejšega člana določi svet.

(3) Zaradi priprave na prvo sejo skliče župan nosilce kandidatnih list, s katerih so bili izvoljeni člani in izvoljenega župana.

7. člen

(dnevni red prve seje sveta)

(1) Obvezni dnevni red prve seje sveta je:

1. ugotovitev števila navzočih novoizvoljenih članov sveta,
2. poročilo občinske volilne komisije o izidu volitev v svet in volitev župana,
3. imenovanje mandatne komisije za pregled prispelih pritožb in pripravo predloga potrditve mandatov članov sveta in ugotovitve izvolitve župana,
4. poročilo mandatne komisije in potrditev mandatov članov sveta,
5. poročilo mandatne komisije in ugotovitev izvolitve župana.

(2) Če je bil županu potrjen mandat člana sveta, lahko predsedujoči na podlagi njegove ustne izjave, da bo opravljal funkcijo župana, razširi dnevni red prve seje s sklepom o ugotovitvi predčasnega prenehanja mandata člana občinskega sveta zaradi nezdružljivosti obeh funkcij in potrditvijo mandata nadomestnega člana sveta.

(3) O obveznem dnevnem redu prve seje svet ne razpravlja in ne odloča.

(4) Dnevni red prve seje praviloma vsebuje imenovanje komisije za mandatna vprašanja, volitve in imenovanja lahko pa tudi slovesno prisego župana in njegov pozdravni nagovor.

(5) Dnevni red prve seje predlaga prejšnji župan v skladu s tem členom in sklepi pripravljalnega sestanka iz tretjega odstavka prejšnjega člena tega poslovnika.

(6) Postopek potrditve mandatov članov sveta in odločanje o morebitnih pritožbah kandidatov za člane sveta ali predstavnikov kandidatnih list oziroma kandidatov za župana ali predstavnikov kandidatur za župana določa zakon.

8. člen

(imenovanje mandatne komisije)

(1) Svet izmed navzočih članov sveta najprej imenuje predsednika in dva člana mandatne komisije. Predsednika in člane komisije predlaga predsedujoči, lahko pa tudi vsak svetnik. Svet glasuje najprej o predlogu predsedujočega, če ta ni izglasovan, pa o predlogih svetnikov, po vrstnem redu, kot so bili vloženi, dokler niso imenovani predsednik in člana komisije. O preostalih predlogih svet ne odloča.

(2) Mandatna komisija na podlagi poročila volilne komisije in potrdil o izvolitvi pregleda, kateri kandidati so bili izvoljeni za člane sveta, predlaga svetu odločitve o morebitnih pritožbah kandidatov za člane sveta ali predstavnikov kandidatnih list in predlaga potrditev mandatov članov sveta.

(3) Če je vložena pritožba kandidata ali predstavnika kandidata za župana, mandatna komisija na podlagi poročila volilne komisije in potrdila o izvolitvi župana pripravi poročilo v vsebini in upravičenosti pritožbe ter predlaga svetu odločitve o posameznih pritožbah.

9. člen

(potrditev mandatov)

(1) Mandate članov sveta potrdi svet na predlog mandatne komisije potem, ko dobi njeno poročilo o pregledu potrdil o izvolitvi ter vsebini in upravičenosti morebitnih pritožb kandidatov, predstavnikov kandidatur oziroma kandidatnih list.

(2) Svet odloči skupaj o potrditvi mandatov, ki niso sporni, o vsakem spornem mandatu pa odloča posebej.

(3) Član sveta, katerega mandat je sporen, ne sme glasovati o potrditvi svojega mandata. Šteje se, da je svet z odločitvijo o spornem mandatu odločil tudi o pritožbi kandidata ali predstavnika kandidature oziroma kandidatne liste.

(4) Svet na podlagi poročila volilne komisije in potrdila o izvolitvi župana na podlagi poročila mandatne komisije posebej odloči o morebitnih pritožbah kandidatov za župana oziroma predstavnikov kandidatur. Če je za župana izvoljen kandidat, ki je bil hkrati izvoljen tudi za člana sveta, pa je zoper njegov mandat župana vložena pritožba, o odločanju o pritožbi ne sme glasovati. Glasovati ne sme niti vlagatelj pritožbe – kandidat za župana, če je bil izvoljen tudi za člana sveta.

10. člen

(nastop mandatov)

(1) Ko se svet konstituira, nastopijo mandat novoizvoljeni člani sveta, mandat dotedanjim članom sveta pa preneha.

(2) V kolikor svet ni sprejel pritožbe zoper mandat župana iz četrtega odstavka 9. člena, prične novoizvoljenemu županu teči mandat, mandat dotedanjemu županu pa preneha.

(3) S prenehanjem mandata dosedanjih članov sveta, preneha tudi mandat dosedanjega nadzornega odbora občine ter stalnih in občasnih delovnih teles sveta.

11. člen

(slovesna prisega)

Slovesna prisega župana se glasi: »Izjavljam, da bom svojo dolžnost opravljal vestno in odgovorno, spoštoval pravni red Republike Slovenije in Mestne občine Murska Sobota. Po najboljših močeh bom deloval za blaginjo Mestne občine Murska Sobota, njenih občank in občanov.«

12. člen

(komisija za mandatna vprašanja, volitve in imenovanja)

(1) Ko je svet konstituiran, imenuje najprej izmed svojih članov komisijo za mandatna vprašanja, volitve in imenovanja kot svoje stalno delovno telo. Predloge za sestavo komisije poda župan po predhodnem dogovoru s predstavniki list kandidatov in predstavniki kandidatov, zastopanih v svetu.

(2) Komisija za mandatna vprašanja, volitve in imenovanja ima predsednika in osem članov. Člani komisije izmed sebe imenujejo podpredsednika.

(3) Pri sestavi komisije se kot kriterij upošteva število članov sveta s posamezne liste kandidatov na zadnjih rednih lokalnih volitvah.

13. člen

(pristojnosti komisije za mandatna vprašanja, volitve in imenovanja)

(1) Komisija za mandatna vprašanja, volitve in imenovanja je delovno telo sveta, pristojno za pripravo odločitev sveta, ki se nanašajo na predčasno prenehanje mandatov občinskih funkcionarjev, potrditev mandatov nadomestnih članov sveta,

odločanje o morebitnih pritožbah na izvolitev župana na nadomestnih volitvah ter druga mandatna vprašanja, imenovanje in razrešitve članov nadzornega odbora, občinske volilne komisije in drugih občinskih organov, imenovanja in razrešitve članov odborov in komisij sveta, imenovanja in razrešitve predstavnikov mestne občine v organih pravnih oseb javnega prava, ki jih je mestna občina ustanovila.

(2) Komisija za mandatna vprašanja, volitve in imenovanja predlaga svetu v sprejem pravilnike, s katerimi so urejene svetniške skupine in zagotavljanje sredstev za njihovo delo, sejnine članov sveta, članov nadzornega odbora in članov svetov mestne četrti in krajevne skupnosti in jih izvršuje.

(3) Predsednik komisije za mandatna vprašanja, volitve in imenovanja izdaja posamične akte s področja pravic in obveznosti iz delovnih razmerij občinskih funkcionarjev in materialnih pravic iz dela in v zvezi z delom ter druge akte komisije za mandatna vprašanja, volitve in imenovanja.

3. PRAVICE IN DOLŽNOSTI ČLANOV SVETA

14. člen

(pravice in dolžnosti članov sveta)

(1) Pravice in dolžnosti članov sveta so določene z zakonom, statutom mestne občine in tem poslovnikom.

(2) Člani sveta imajo pravico in dolžnost udeleževati se sej sveta in njegovih delovnih teles, katerih člani so. Člani sveta se lahko udeležujejo tudi sej drugih delovnih teles in imajo pravico sodelovati pri njihovem delu, vendar brez pravice glasovanja.

(3) Član sveta ima pravico:

– predlagati svetu v sprejem odloke in druge akte, razen proračuna, zaključnega računa in drugih aktov, za katere je v zakonu ali v statutu določeno, da jih sprejme svet na predlog župana;

– predlagati svetu obravnavo drugih vprašanj iz njegove pristojnosti;

– glasovati o predlogih splošnih aktov mestne občine, drugih aktov in odločitev sveta ter predlagati dopolnila (amandmaje) teh predlogov;

– sodelovati pri oblikovanju programa dela sveta in dnevnih redov njegovih sej;

– predlagati kandidate za člane občinskih organov, delovnih teles sveta in organov javnih zavodov, javnih podjetij in skladov, katerih ustanoviteljica ali soustanoviteljica je mestna občina oziroma, v katerih ima mestna občina v skladu z zakonom svoje predstavnike.

(4) Član sveta ima dolžnost varovati podatke zaupne narave, ki so kot osebni podatki, državne, uradne in poslovne tajnosti opredeljene z zakonom, drugim predpisom ali z akti sveta in organizacij uporabnikov proračunskih sredstev, za katere izve pri svojem delu.

(5) Član sveta ima pravico do sejnine v skladu z zakonom in posebnim aktom sveta in do povračila stroškov v zvezi z opravljanjem funkcije.

15. člen

(pravice svetniških skupin)

(1) Svetniško skupino sestavljata najmanj dva svetnika.

(2) Svetniške skupine, ki jih oblikujejo člani sveta, izvoljeni z istoimenske liste ali dveh ali več kandidatnih list, imajo le pravice, ki gredo posameznemu članu sveta.

(3) Svetniške skupine in svetniki posamezniki imajo pravico do povračila materialnih stroškov na podlagi sprejetega pravilnika.

16. člen

(podatki in pojasnila)

(1) Član sveta ima pravico zahtevati od župana, drugih občinskih organov in mestne uprave podatke in pojasnila, ki so mu potrebna za delo v svetu in njegovih delovnih telesih.

(2) Občinski organi iz prejšnjega odstavka so dolžni članu sveta omogočiti seznanitev s podatki in mu dati zahtevana pojasnila. Če član sveta to posebej zahteva, mu je treba posredovati pojasnila tudi v pisni obliki.

17. člen

(vprašanja in pobude članov sveta)

(1) Član sveta zastavlja vprašanja in daje pobude v pisni obliki ali ustno.

(2) Na vsaki redni seji sveta mora biti predvidena posebna točka dnevnega reda za vprašanja in pobude članov, ki se umesti na konec dnevnega reda.

(3) Vprašanja oziroma pobude morajo biti kratke in postavljene tako, da je njihova vsebina jasno razvidna. V nasprotnem primeru župan ali za vodenje seje pooblaščeni podžupan oziroma član sveta na to opozori in člana sveta pozove, da vprašanje oziroma pobudo ustrezno dopolni.

(4) Ustno postavljena vprašanja ne smejo skupaj trajati več kot 3 minute, obrazložitev ustno postavljenih pobud pa ne skupaj več kot 5 minut.

(5) Pisno postavljeno vprašanje mora biti posredovano najmanj 3 dni pred sejo, da bi bil lahko odgovor podan na seji. Če zahteva odgovor na vprašanje podrobnejši pregled dokumentacije oziroma proučitev, lahko župan ali direktor mestne uprave odgovorita na naslednji seji.

(6) Pri obravnavi vprašanj in pobud morata biti na seji obvezno prisotna župan in direktor mestne uprave. Če sta župan ali direktor mestne uprave zadržana, določita, kdo ju bo nadomeščal in odgovarjal na vprašanja in pobude.

(7) Na seji se odgovarja na vsa vprašanja in pobude, ki so bile pisno oddana najmanj 3 dni pred sejo, ter na ustna vprašanja dana ob obravnavi vprašanj in pobud članov sveta. Če zahteva odgovor na vprašanje podrobnejši pregled dokumentacije oziroma proučitev, lahko župan ali direktor mestne uprave odgovorita na naslednji seji.

(8) Župan ali direktor mestne uprave lahko na posamezna vprašanja ali pobude odgovorita pisno, pisno morata odgovoriti tudi na vprašanja in pobude, za katere tako zahteva vlagatelj. Pisni odgovor mora biti posredovan vsem članom sveta s sklicem, najkasneje pa na prvi naslednji redni seji.

(9) Če odgovora v navedenem roku ni bilo mogoče pripraviti je potrebno člane sveta seznaniti z razlogi oziroma problemi pri pripravi odgovora in z rokom, v katerem bo odgovor podan.

18. člen

(zahteva za dodatna pojasnila)

(1) Če član sveta ni zadovoljen z odgovorom na svoje vprašanje oziroma pobudo, lahko zahteva dodatno pojasnilo. Če tudi po tem ni zadovoljen, lahko predlaga svetu, da se o zadevi opravi razprava, o čemer odloči svet z glasovanjem.

(2) Če svet odloči, da bo o zadevi razpravljal, mora župan uvrstiti to vprašanje na dnevni red redne seje.

19. člen

(udeleževanje na sejah sveta in delovnih telesih)

(1) Član sveta se je dolžan udeleževati sej sveta in delovnih teles, katerih član je.

(2) Če ne more priti na sejo sveta ali delovnega telesa, katerega član je, mora o tem in o razlogih za to obvestiti župana oziroma predsednika delovnega telesa najpozneje do začetka seje.

(3) Če zaradi višje sile ali drugih razlogov ne more obvestiti župana oziroma predsednika delovnega telesa o svoji odsotnosti do začetka seje, mora to opraviti takoj, ko je to mogoče.

(4) Članu sveta, ki se ne udeleži redne seje sveta, sejnina ne pripada.

(5) Če se član delovnega telesa iz neopravičenih razlogov ne udeleži treh sej delovnega telesa v koledarskem letu, lahko predsednik delovnega telesa predlaga svetu njegovo razrešitev.

(6) Mestna uprava vodi sprotno evidenco prisotnih članov na sejah sveta oziroma njegovih delovnih telesih.

4. SEJE SVETA

4.1 **Sklicevanje sej, predsedovanje in udeležba na seji**

20. člen

(sklic seje)

(1) Seje sveta sklicuje župan v skladu z okvirnim letnim terminskim planom, na zahtevo najmanj ene četrtine članov sveta ter glede na potrebe odločanja na svetu.

(2) Župan lahko skliče redno sejo sveta, preden je končana predhodno sklicana seja, svet pa nove redne seje ne more začeti, dokler ne konča prejšnje redne seje.

21. člen

(vabilo)

(1) Vabilo za redno sejo sveta s predlogom dnevnega reda se pošlje članom sveta najkasneje deset dni pred dnevom, določenim za sejo. Skupaj z vabilom se pošlje tudi gradivo, ki je bilo podlaga za uvrstitev zadev na dnevni red. Posamezno gradivo se lahko pošlje tudi kasneje, če je vsebina gradiva nujno potrebna pri odločanju o točki dnevnega reda.

(2) Vabilo za sejo sveta se pošlje tudi županu, podžupanu in direktorju mestne uprave ter v vednost predsedniku nadzornega odbora mestne občine in medijem. Javnost se obvesti z objavo vabila in gradiva za sejo na spletni strani mestne občine. Objava se opravi najkasneje tri dni pred sejo.

(3) Vabilo z gradivom se članom sveta pošlje po elektronski poti, v tiskani obliki pa samo na zahtevo člana sveta.

22. člen

(poročevalci in vabljeni)

(1) Na seje sveta se vabijo poročevalci za posamezne točke dnevnega reda, ki jih določi župan oziroma direktor mestne uprave.

(2) Vabilo se pošlje tudi vsem, katerih navzočnost je, glede na dnevni red seje, potrebna.

23. člen

(izredna seja)

(1) Izredna seja sveta se skliče za obravnavanje in odločanje o nujnih zadevah, kadar ni pogojev za sklic redne seje.

(2) Izredno sejo sveta skliče župan na zahtevo 1/4 članov sveta ali na lastno pobudo.

(3) V zahtevi za sklic izredne seje morajo biti navedeni razlogi za njen sklic. Zahtevi mora biti priložen dnevni red in gradivo o zadevah, o katerih naj svet odloča.

(4) Na zahtevo najmanj ene četrtine članov sveta župan skliče izredno sejo, ki mora biti v petnajstih dneh po vložitvi zahteve. Župan mora v zahtevi predlagane točke dati na dnevni red, dopolni pa ga lahko še z novimi točkami. Če župan izredne seje sveta ne skliče v roku sedmih dni po prejemu pisne zahteve, jo lahko skličejo člani sveta, ki so zahtevo podali.

(5) Vabilo za izredno sejo sveta z gradivom mora biti vročeno članom sveta najkasneje tri dni pred sejo in se objavi na spletnih straneh občine.

(6) Če razmere terjajo drugače, se lahko izredna seja sveta skliče v skrajnem roku, ki je potreben, da so s sklicem seznanjeni vsi člani sveta in se seje lahko udeležijo. V tem primeru se lahko dnevni red seje predlaga na sami seji, na sami seji pa se lahko predloži svetnikom tudi gradivo za sejo. Svet pred sprejemom dnevnega reda tako sklicane izredne seje ugotovi utemeljenost razlogov za sklic. Če svet ugotovi, da ni bilo razlogov, se seja ne opravi in se skliče nova izredna ali redna seja v skladu s tem poslovnikom.

24. člen

(dopisna seja)

(1) Kadar gre za posamezno nujno zadevo manjšega pomena, se lahko opravi dopisna seja sveta. Dopisna seja se opravi na podlagi posredovanega vabila s priloženim gradivom, v papirni ali elektronski obliki, ter predlogom sklepa, ki naj se sprejme. Sklic seje mora vsebovati rok trajanja dopisne seje (točen datum in čas trajanja seje, to je do katere ure se šteje trajanje seje). Svetniki sporočijo svojo odločitev do roka, ki je določen s sklicem seje, v papirni obliki ali po elektronski pošti.

(2) Dopisna seja je sklepčna, če je bilo vabilo poslano vsem članom sveta, od katerih jih je vročitev potrdilo več kot polovica. Šteje se, da so vročitev potrdili člani, ki so glasovali.

(3) Glasovanje v papirni obliki se opravi z izpolnitvijo in podpisom glasovnic, ki jih svetniki po pošti posredujejo na naslov Mestne občine Murska Sobota ali oddajo v vložišče Mestne občine Murska Sobota. Glasovanje po elektronski pošti se opravi z izpolnitvijo in podpisom glasovnic, ki jih svetniki v obliki optično prebrane datoteke ali fotografije izpolnjene glasovnice pošljejo po elektronski pošti na elektronski poštni naslov, s katerega so prejeli sklic dopisne seje. Svetnik glasuje tako, da se izreče za ali proti predlogu sklepa.

Predlog sklepa je sprejet, če je zanj glasovala večina opredeljenih svetnikov, ki so do roka oddali svoj glas, ob izpolnitvi pogoja sklepčnosti iz drugega odstavka tega člena.

(4) O dopisni seji se sestavi zapisnik, v katerem se navede:

– vzrok za izvedbo dopisne seje,

– vprašanje, o katerem se je odločalo,

– poimenski seznam članov sveta, ki so glasovali ter njihovo glasovanje,

– sprejeta odločitev.

(5) Ta zapisnik potrdi mestni svet na prvi naslednji redni seji.

25. člen

(predlog dnevnega reda)

(1) Dnevni red seje sveta predlaga župan.

(2) Dnevni red lahko predlagajo tudi člani sveta, ki imajo pravico zahtevati sklic seje sveta. Posamezne točke dnevnega reda lahko predlaga posamezen član sveta ali svetniška skupina.

(3) V predlog dnevnega reda seje sveta se lahko uvrstijo le točke, za katere obravnavo so izpolnjeni pogoji, ki so določeni s tem poslovnikom.

(4) Na dnevni red ni mogoče uvrstiti akta, če še ni končan postopek o aktu z enako ali podobno vsebino.

(5) Na dnevni red se prednostno uvrstijo odloki, ki so pripravljeni za drugo obravnavo.

26. člen

(vodenje seje)

(1) Sejo sveta vodi župan. Župan lahko za vodenje sej sveta pooblasti podžupana ali drugega člana sveta (v nadaljnjem besedilu: predsedujoči).

(2) Če nastopijo razlogi, zaradi katerih župan ali predsedujoči ne more voditi že sklicane seje, jo vodi podžupan, če pa tudi to ni mogoče, jo vodi najstarejši član sveta.

(3) Izredno sejo sveta, ki jo skličejo člani sveta ker župan ni opravil sklica v skladu z zakonom in tem poslovnikom, vodi član sveta, ki ga pooblastijo člani sveta, ki so sklic seje zahtevali.

4.2 **Zagotavljanje javnosti dela sveta**

27. člen

(zagotavljanje javnosti seje)

(1) Javnost seje sveta se praviloma zagotavlja z navzočnostjo predstavnikov sredstev javnega obveščanja na seji, ter z navzočnostjo javnosti v prostoru, v katerem seja sveta poteka.

(2) Predsedujoči lahko na zahtevo predstavnika javnega obveščanja dopusti zvočno in slikovno snemanje posameznih delov seje.

(3) Če občan, ki spremlja sejo, ali predstavnik sredstva javnega obveščanja moti delo sveta, ga predsedujoči najprej opozori, če tudi po opozorilu ne neha motiti dela sveta, pa ga odstrani iz prostora.

28. člen

(izključitev javnosti)

(1) Predsedujoči predlaga svetu, da s sklepom zapre sejo za javnost v celoti ali ob obravnavi posamezne točke dnevnega reda, če to terja zagotovitev varstva podatkov, ki v skladu z zakonom niso informacije javnega značaja.

(2) Kadar svet sklene, da bo izključil javnost oziroma kako točko dnevnega reda obravnaval brez navzočnosti javnosti, odloči, kdo je lahko poleg župana, predsedujočega in članov sveta navzoč na seji.

4.3 **Potek seje**

29. člen

(ugotavljanje navzočnosti)

(1) Ko predsedujoči začne sejo, obvesti svet, kdo izmed članov sveta mu je sporočil, da je zadržan in se seje ne more udeležiti in koliko članov sveta je navzočnost potrdilo s podpisom na listi navzočnosti.

(2) Predsedujoči obvesti svet tudi o tem, kdo je povabljen na sejo.

(3) Predsedujoči nato ugotovi, da je svet sklepčen in se seja lahko začne. Če svet ni sklepčen predsedujoči ugotovi, da sklic seje ni bil uspešen in je treba sejo sklicati ponovno.

(4) Na začetku seje lahko predsedujoči poda pojasnila v zvezi z delom na seji in drugimi vprašanji.

30. člen

(odločanje o zapisniku prejšnje seje)

(1) Ko svet določi dnevni red redne seje, potrdi zapisnik prejšnje seje in zapisnike prej izvedenih sej, ki še niso bili potrjeni.

(2) Član sveta lahko da pripombe k zapisniku prejšnje seje in zahteva, da se zapisnik ustrezno spremeni in dopolni. O utemeljenosti zahtevanih sprememb ali dopolnitev zapisnika prejšnje seje odloči svet.

(3) Zapisnik se lahko potrdi z ugotovitvijo, da nanj niso bile podane pripombe, lahko pa ustrezno spremenjen in dopolnjen.

(4) Svet na izrednih in dopisnih sejah ne potrjuje zapisnikov.

31. člen

(dnevni red)

(1) Svet na začetku seje določi dnevni red.

(2) Pri določanju dnevnega reda svet najprej odloča o predlogih, da se posamezne zadeve umaknejo z dnevnega reda, nato o predlogih, da se dnevni red razširi, in nato o morebitnih predlogih za skrajšanje rokov, združitev obravnav ali hitri postopek.

(3) Predlagatelj točke dnevnega reda lahko točko sam umakne vse do glasovanja o dnevnem redu. O predlagateljevem umiku točke svet ne razpravlja in ne glasuje. Kadar predlaga umik točke dnevnega reda oseba, ki ni predlagatelj točke, svet o tem razpravlja in glasuje.

(4) Predlogi za razširitev dnevnega reda se lahko sprejmejo le, če so razlogi nastali po sklicu seje in če je bilo članom sveta izročeno gradivo, ki je podlaga za uvrstitev zadeve na dnevni red. O predlogih za razširitev dnevnega reda svet razpravlja in glasuje.

(5) Svet ne more odločiti, da se v dnevni red seje uvrstijo zadeve, h katerim ni dal svojega mnenja ali ni zavzel stališča župan, kadar ta ni bil predlagatelj. Mnenje ali stališče župana k aktu, kadar ta ni predlagatelj, podano v pisni obliki najkasneje v roku 20 dni od prejema predloga akta, in posredovano članom mestnega sveta skupaj z gradivom za obravnavo na seji sveta. Če mnenje ali stališče v tem roku ni podano, se šteje, da je mnenje brez pridržka in se akt lahko uvrsti v dnevni red seje.

(6) Po sprejetih posameznih odločitvah za umik oziroma za razširitev dnevnega reda potrdi svet dnevni red seje v celoti.

32. člen

(vrstni red obravnave točk dnevnega reda)

(1) Posamezne točke dnevnega reda se obravnavajo po sprejetem dnevnem redu.

(2) Med sejo lahko svet izjemoma spremeni vrstni red obravnave posameznih točk dnevnega reda, če med potekom seje nastopijo okoliščine, zaradi katerih je potrebno posamezno gradivo obravnavati pred točko dnevnega reda, na katero je uvrščeno ali pozneje.

33. člen

(razprava)

(1) Na začetku obravnave vsake točke dnevnega reda poda župan ali oseba, ki jo določi župan oziroma predlagatelj, kadar to ni župan, uvodno obrazložitev.

(2) Uvodna obrazložitev sme trajati največ petnajst minut, razen če razpravljavec pred pričetkom razprave zaprosi za daljši čas razprave.

(3) Če ni župan predlagatelj, poda župan ali podžupan oziroma direktor mestne uprave mnenje k obravnavani zadevi. Potem dobi besedo predsednik delovnega telesa sveta, ki je zadevo obravnavalo. Obrazložitev županovega mnenja in beseda predsednika delovnega telesa lahko traja največ deset minut.

(4) Potem dobijo besedo predstavniki svetniških skupin. Predstavitev mnenj in stališč posamezne svetniške skupine lahko traja največ deset minut.

(5) Razpravo odpre in konča predsedujoči z ustno ugotovitvijo, da je razprava odprta oziroma končana. K razpravi se lahko prijavijo svetniki, župan, podžupan direktor mestne uprave, predstavniki predlagateljev gradiva, pristojni člani mestne uprave in drugi vabljeni.

(6) Druge osebe prisotne na seji se lahko prijavijo k razpravi, če tako z glasovanjem odločijo člani sveta na seji.

(7) Razpravljavci dobijo besedo po vrstnem redu, kakor so se priglasili k razpravi. Razprava posameznega razpravljavca lahko traja največ pet minut, razen če razpravljavec pred pričetkom razprave zaprosi za daljši čas razprave, v tem primeru lahko razprava člana sveta traja največ deset minut.

(8) Razpravljavec lahko praviloma razpravlja le enkrat, ima pa pravico do replike po razpravi vsakega drugega razpravljavca. Replika mora biti konkretna in se nanašati na napovedi replike označeno razpravo, sicer jo lahko predsedujoči prepove. Replike smejo trajati največ tri minute. Replika se lahko zahteva med ali neposredno po razpravi osebe, ki se ji replicira. Če se prijavi več zahtev po repliki, se najprej zvrstijo vse replike in se šele nato nadaljuje z razpravo. Član sveta, ki replicira na začetku navede, na kateri del razprave se nanaša njegova replika. Razpravljavec, na katerega razpravo se replike nanašajo, ima pravico do odgovora, ko so podane vse replike k njegovi razpravi. Replika na repliko ni dovoljena.

(9) Ko je vrstni red priglašenih razpravljavcev izčrpan, predsedujoči vpraša, ali želi še kdo razpravljati. Dodatne razprave lahko trajajo le po tri minute. Razprava pri točki dnevnega reda je omejena na vsebino gradiva, o katerem se glasuje.

(10) Ko predsedujoči z ustno ugotovitvijo konča razpravo lahko poda predlagatelj, zaključno obrazložitev, ki ne sme trajati več kot 3 minute.

34. člen

(opomin)

(1) Razpravljavec sme govoriti le o vprašanju, ki je na dnevnem redu in o katerem teče razprava, h kateri je predsedujoči pozval.

(2) Če se razpravljavec ne drži dnevnega reda ali prekorači čas za razpravo, ga predsedujoči opomni z zvočnim signalom. Če se tudi po drugem opominu ne drži dnevnega reda oziroma nadaljuje z razpravo, mu predsedujoči lahko vzame besedo.

35. člen

(kršitve poslovnika)

(1) Med sejo lahko svetnik o istem vprašanju enkrat zahteva besedo o uporabi poslovnika (postopkovno vprašanje ali predlog). To naredi tako, da dvigne roko in glasno reče: »Postopkovno!« Predsedujoči da besedo svetniku takoj, ko jo zahteva. Postopkovno vprašanje ali predlog sme trajati največ dve minuti.

(2) O uporabi poslovnika na seji sveta odloči predsedujoči.

36. člen

(prekinitev seje sveta)

(1) Ko predsedujoči ugotovi, da ni več priglašenih k razpravi, sklene razpravo o posamezni točki dnevnega reda. Če je na podlagi razprave treba pripraviti predloge za odločitev ali stališča, se razprava o taki točki dnevnega reda prekine in nadaljuje po predložitvi teh predlogov.

(2) Predsedujoči lahko prekine sejo, če je to potrebno zaradi odmora, priprave predlogov po zaključeni razpravi, potrebe po posvetovanjih, pridobitve dodatnih strokovnih mnenj.

(3) Predsedujoči prekine sejo, če ugotovi, da svet ni več sklepčen, če so potrebna posvetovanja v delovnem telesu in v drugih primerih, ko tako sklene svet.

(4) Predsedujoči prekine sejo, če z ukrepi, določenimi s tem poslovnikom, ne more zagotoviti nemotenega nadaljevanja seje.

(5) V vseh primerih prekinitve seje predsedujoči določi, kdaj se bo nadaljevala.

(6) Če je seja prekinjena zato, ker svet ni več sklepčen, sklepčnosti pa ni niti v nadaljevanju seje, predsedujoči sejo konča.

37. člen

(začetek seje, odmor in konec)

(1) Seje sveta se sklicujejo praviloma ob petnajsti (15) uri in morajo biti načrtovane tako, da praviloma ne trajajo več kot pet ur. Izjemoma se lahko seja podaljša še za eno uro, kolikor se oceni, da se v tem času dokonča sprejeti dnevni red. V nasprotnem primeru se seja prekine.

(2) Predsedujoči odredi dvajset minutni odmor vsaj po dveh urah neprekinjenega dela.

(3) Odmor lahko predsedujoči odredi tudi na obrazložen predlog člana sveta, župana ali predlagatelja, če je to potrebno zaradi priprave dopolnil (amandmajev), mnenj, stališč, dodatnih obrazložitev ali odgovorov oziroma pridobitve zahtevanih podatkov. Odmor lahko traja največ 30 minut.

(4) Ko so vse točke dnevnega reda izčrpane, je seja sveta končana.

38. člen

(preložitev)

Če svet o zadevi, ki jo je obravnaval, ni končal razprave ali če ni pogojev za odločanje, ali če svet o zadevi ne želi odločiti na isti seji, se razprava oziroma odločanje o zadevi preloži na eno izmed naslednjih sej. Enako lahko svet odloči, če časovno ni uspel obravnavati vseh točk dnevnega reda.

4.4 **Vzdrževanje reda na seji**

39. člen

(red na seji)

(1) Za red na seji skrbi predsedujoči. Na seji sveta ne sme nihče govoriti, dokler mu predsedujoči ne da besede.

(2) Predsedujoči skrbi, da govornika nihče ne moti med govorom. Govornika lahko opomni na red ali mu seže v besedo le predsedujoči.

40. člen

(ukrepi za zagotovitev reda na seji)

(1) Za kršitev reda na seji sveta sme predsedujoči izreči naslednje ukrepe:

– opomin,
– odvzem besede,
– odstranitev s seje ali z dela seje.

(2) Opomin se lahko izreče članu sveta, če govori, čeprav ni dobil besede, če sega govorniku v besedo ali če na kak drug način krši red na seji.

(3) Odvzem besede se lahko izreče govorniku, če s svojim govorom na seji krši red in določbe tega poslovnika in je bil na tej seji že dvakrat opominjan, naj spoštuje red in določbe tega poslovnika.

(4) Odstranitev s seje ali z dela seje se lahko izreče članu sveta oziroma govorniku, če kljub opominu ali odvzemu besede krši red na seji, tako da onemogoča delo sveta.

(5) Član sveta oziroma govornik, ki mu je izrečen ukrep odstranitve s seje ali z dela seje, mora takoj zapustiti prostor, v katerem je seja.

(6) Predsedujoči lahko odredi, da se odstrani s seje in iz poslopja, v katerem je seja, vsak drug udeleženec, ki krši red na seji oziroma s svojim ravnanjem onemogoča nemoten potek seje.

(7) Če je red hudo kršen, lahko predsedujoči odredi, da se odstranijo vsi poslušalci.

(8) Če predsedujoči z rednimi ukrepi ne more ohraniti reda na seji sveta, jo prekine.

4.5 **Odločanje**

41. člen

(sklepčnost)

(1) Svet veljavno odloča, če je na seji navzočih večina vseh članov sveta.

(2) Navzočnost se ugotavlja na začetku seje, pred vsakim glasovanjem in na začetku nadaljevanja seje po odmoru oziroma prekinitvi.

(3) Za sklepčnost je odločilna dejanska navzočnost članov sveta v sejni sobi (dvorani) na način, kot velja za glasovanje (glasovalna naprava, dvig kartonov ali rok). Preverjanje sklepčnosti lahko zahteva vsak član sveta ali predsedujoči kadarkoli.

(4) Kadar je za sprejem odločitve potrebna dvotretjinsko večina, občinski svet veljavno odloča, če je na seji navzočih najmanj dve tretjini vseh članov sveta.

42. člen

(odločanje na seji sveta)

Predlagana odločitev je na sklepčni seji sveta sprejeta, če se je večina članov sveta, ki so glasovali, izrekla »ZA« njen sprejem oziroma, če je »ZA« sprejem glasovalo toliko članov, kot to za posamezno odločitev določa zakon.

43. člen

(glasovanje)

(1) Svet praviloma odloča z javnim glasovanjem.

(2) S tajnim glasovanjem lahko svet odloča, če tako sklene pred odločanjem o posamezni zadevi oziroma vprašanju. Predlog za tajno glasovanje lahko da župan ali najmanj ene četrtine vseh članov sveta.

(3) Glasovanje se opravi po končani razpravi o predlogu, o katerem se odloča. Predsedujoči pred vsakim glasovanjem prebere predlagano besedilo sklepa ali amandmaja.

(4) Če se glasuje o več predlogih, ki se med seboj izključujejo se glasuje najprej o predlogu predlagatelja, nato po vrstnem redu, kakor so bili vloženi. Po sprejemu prvega takega predloga se o nadaljnjih ne glasuje.

(5) Član sveta ima pravico obrazložiti svoj glas, razen, če ta poslovnik ne določa drugače. Obrazložitev glasu se v okviru posameznega glasovanja dovoli le enkrat in sme trajati največ eno minuto.

(6) Člani mestnega sveta glasujejo tako, da se opredelijo »ZA« ali »PROTI« sprejemu predlagane odločitve.

(7) Predsedujoči po vsakem opravljenem glasovanju ugotovi in objavi izid glasovanja.

44. člen

(javno in poimensko glasovanje)

(1) Javno glasovanje se praviloma opravi z uporabo glasovalne naprave. Predsedujoči pred glasovanjem ugotovi navzočnost s pozivom: »Ugotavljamo navzočnost!« Potem pozove svetnike h glasovanju s pozivom: »Glasovanje poteka!« Svetniki pritisnejo tipko »za« ali tipko »proti«.

(2) Pri glasovanju z glasovalno napravo se število navzočih svetnikov in izid glasovanja prikažeta na zaslonu. Vodja svetniške skupine ali samostojni svetnik lahko zahteva računalniški izpis glasovanja.

(3) Če se pri glasovanju z uporabo glasovalne naprave ugotovi tehnična napaka, se na podlagi ugotovitve predsedujočega glasovanje ponovi.

(4) Z dvigovanjem rok ali kartona se glasuje, kadar glasovalna naprava ne deluje ali kadar je seja v prostoru, kjer take naprave ni.

(5) Pri glasovanju z dvigovanjem kartona pri vprašanju, kdo je »za«, svetniki, ki se opredeljujejo »za«, praviloma uporabljajo zeleni karton, pri vprašanju, kdo je »proti«, pa svetniki, ki se opredeljujejo »proti«, praviloma uporabljajo rdeči karton.

(6) Poimensko glasujejo člani mestnega sveta, če svet tako odloči na predlog predsedujočega ali najmanj ene četrtine vseh članov sveta. Člane se pozove k poimenskemu glasovanju po abecednem redu črk njihovih priimkov. Član glasuje tako, da glasno izjavi »ZA« ali »PROTI«.

(7) Javni uslužbenec mestne uprave zapiše svetnikovo izjavo ali njegovo odsotnost pri njegovem imenu in priimku na seznamu. Po končanem glasovanju predloži zaznamek predsedujočemu, ki razglasi rezultat glasovanja.

45. člen

(tajno glasovanje)

(1) Tajno se glasuje z glasovnicami.

(2) Tajno glasovanje vodi in ugotavlja izide tričlanska komisija, ki jo vodi predsedujoči. Dva člana določi svet na predlog predsedujočega. Administrativno-tehnična opravila v zvezi s tajnim glasovanjem opravlja javni uslužbenec mestne uprave.

(3) Za glasovanje se natisne toliko enakih glasovnic, kot je članov sveta. Glasovnice morajo biti overjene z žigom, ki ga uporablja svet.

(4) Pred začetkom glasovanja določi predsedujoči čas glasovanja.

(5) Komisija vroči glasovnice članom sveta in sproti označi, kateri član je prejel glasovnico. Glasuje se na prostoru, ki je določen za glasovanje in na katerem je zagotovljena tajnost glasovanja.

(6) Glasovnica vsebuje predlog, o katerem se odloča, in praviloma opredelitev »ZA« in »PROTI«. »ZA« je na dnu glasovnice za besedilom predloga na desni strani, »PROTI« pa na levi. Glasuje se tako, da se obkroži besedo »ZA« ali besedo »PROTI«.

(7) Glasovnica mora vsebovati navodilo za glasovanje.

(8) Glasovnica za imenovanje vsebuje zaporedne številke, imena in priimke kandidatov, če jih je več po abecednem redu prvih črk njihovih priimkov. Glasuje se tako, da se obkroži zaporedno številko pred priimkom in imenom kandidata, za katerega se želi glasovati, in največ toliko zaporednih številk, kolikor kandidatov je v skladu z navodilom na glasovnici treba imenovati.

(9) Ko član sveta izpolni glasovnico, odda glasovnico v glasovalno skrinjico.

46. člen

(izid glasovanja)

(1) Ko je glasovanje končano, komisija ugotovi izid glasovanja.

(2) Poročilo o izidu glasovanja vsebuje podatke o:

– datumu in številki seje sveta,
– predmetu glasovanja,
– sestavi glasovalne komisije s podpisi njenih članov,
– številu razdeljenih glasovnic,
– številu oddanih glasovnic,
– številu neveljavnih glasovnic,
– številu veljavnih glasovnic,
– številu glasov »ZA« in število glasov »PROTI« oziroma pri glasovanju o kandidatih,
– številu glasov, ki jih je dobil posamezni kandidat,
– ugotovitvi, da je predlog izglasovan s predpisano večino, ali da predlog ni izglasovan, pri glasovanju o kandidatih pa, katerih kandidat je imenovan.

(3) Predsedujoči takoj po ugotovitvi rezultatov objavi izid glasovanja na seji sveta.

47. člen

(ponovitev glasovanja)

(1) Če član sveta utemeljeno ugovarja poteku glasovanja ali ugotovitvi izida glasovanja, se lahko glasovanje ponovi.

(2) O ponovitvi glasovanja odloči predsedujoči brez razprave ali na predlog člana, ki ugovarja poteku ali ugotovitvi izida glasovanja. O isti zadevi je mogoče glasovati največ dvakrat. Javnega poimenskega glasovanja se ne ponavlja.

4.6 **Zapisnik seje sveta**

48. člen

(vsebina zapisnika seje sveta)

(1) O vsaki seji sveta se piše zapisnik.

(2) Zapisnik obsega glavne podatke o delu na seji, zlasti pa podatke o navzočnosti članov sveta na seji in ob posameznem glasovanju, o odsotnosti članov sveta in razlogih zanjo, o udeležbi vabljenih, predstavnikov javnosti in občanov na seji, o sprejetem dnevnem redu, imenih razpravljavcev, predlogih sklepov, o izidih glasovanja o posameznih predlogih in o sklepih, ki so bili sprejeti, o vseh postopkovnih odločitvah predsedujočega in sveta ter o stališčih statutarno pravne komisije o postopkovnih vprašanjih.

(3) Potrjeni zapisnik seje sveta se kot dokumentarno gradivo hrani trajno v dosjeju seje, na kateri je bil sestavljen. V dosje je treba vložiti original vabila in gradivo, ki je bilo predloženo oziroma obravnavano na seji.

49. člen

(zapisnik seje sveta)

(1) Za zapisnik seje sveta skrbi javni uslužbenec mestne uprave.

(2) Sprejeti zapisnik podpišeta predsedujoči sveta, ki je sejo vodil in javni uslužbenec mestne uprave, ki je vodil zapisnik.

(3) Po sprejemu se zapisnik objavi na spletnih straneh mestne občine ter na krajevno običajen način.

(4) Zapisnik nejavne seje oziroma tisti del zapisnika, ki je bil voden na nejavnem delu seje sveta, se ne prilaga v gradivo za redno sejo sveta in ne objavlja. Člane sveta z njim pred potrjevanjem zapisnika seznani predsedujoči.

50. člen

(posnetek seje sveta)

(1) Potek seje se zvočno in slikovno snema. Slikovni posnetek seje se predvaja na lokalni televiziji in objavi na spletni strani mestne občine.

(2) Zvočno snemanje, za potrebe pisanja zapisnika seje, izvaja javni uslužbenec mestne uprave, slikovno snemanje seje zagotavlja mestna uprava.

(3) Slikovni posnetek seje se uporablja z namenom obveščanja javnosti, ter zaradi transparentnosti delovanja in spremljanja odločitev mestnega sveta.

(4) Član sveta in drug udeleženec javne seje, če je za to dobil dovoljenje predsedujočega, ima pravico poslušati zvočni posnetek seje. Poslušanje se opravi v prostorih mestne uprave ob navzočnosti pooblaščenega javnega uslužbenca.

(5) Član mestnega sveta lahko zahteva, da se del posnetka dobesedno prepiše. Zahtevo v kateri navede del seje, za katerega zahteva prepis, razlog in utemeljitev, vloži pisno pri županu. Župan odloči o zahtevi in naroči prepis, če ugotovi, da so razlogi utemeljeni.

(6) Zvočni posnetek seje se hrani dokler ni potrjen zapisnik seje, slikovni posnetek seje se trajno hrani.

(7) Nedovoljeno je vsako drugačno nepooblaščeno avdio in video snemanje s telefoni, tablicami ali drugimi napravami.

51. člen

(ravnanje z gradivom sveta)

(1) Ravnanje z gradivom sveta, ki je zaupne narave, določi svet na podlagi zakona s posebnim aktom.

(2) Izvirniki odlokov, splošnih in drugih aktov sveta, zapisniki sej ter vse gradivo sveta in njegovih delovnih teles, se kot trajno gradivo hrani v stalni zbirki dokumentarnega gradiva mestne uprave.

52. člen

(vpogled v gradivo)

(1) Član sveta ima pravico vpogleda v vse spise in gradivo, ki se hrani v stalni zbirki dokumentarnega gradiva, če je to potrebno zaradi opravljanja njegove funkcije. Vpogled odredi direktor mestne uprave na podlagi pisne zahteve člana sveta. Original zahteve, odredba oziroma sklep o zavrnitvi se hranijo pri gradivu, ki je bilo vpogledano.

(2) V primeru dokumentarnega gradiva zaupne narave, odloči o vpogledu župan v skladu z zakonom in aktom sveta.

4.7 **Strokovno in administrativno delo za svet**

53. člen

(strokovno in administrativno delo za svet)

(1) Za strokovno in administrativno delo za svet in za delovna telesa sveta je odgovoren direktor mestne uprave.

(2) Direktor mestne uprave organizira strokovno in tehnično pripravo gradiv za potrebe sveta in določi javnega uslužbenca, ki pomaga pri pripravi in vodenju sej ter opravlja druga opravila, potrebna za nemoteno delo sveta in njegovih delovnih teles, če ni za to s sistemizacijo delovnih mest v mestni upravi določeno posebno delovno mesto.

5. DELOVNA TELESA SVETA

54. člen

(stalna delovna telesa)

Stalna delovna telesa sveta so naslednji odbori in komisije:

1. Odbor za gospodarske dejavnosti in gospodarske javne službe;
2. Odbor za družbene dejavnosti;
3. Odbor za proračun in finance;
4. Odbor za urbanizem in urejanje prostora;
5. Odbor za informiranje, promocijo mestne občine in mednarodno sodelovanje;
6. Komisija za statutarna in pravna vprašanja;
7. Komisija za nagrade in priznanja in
8. Komisija za romska vprašanja.

55. člen

(odbor za gospodarske dejavnosti in gospodarske javne službe)

(1) Odbor za gospodarske dejavnosti in gospodarske javne službe ima sedem članov. Svet imenuje predsednika in tri člane izmed članov sveta in tri člane izmed drugih občanov. Člani odbora na konstitutivni seji izmed sebe imenujejo podpredsednika.

(2) Odbor obravnava vse predloge aktov in drugih odločitev iz pristojnosti mestne občine na področju gospodarstva in gospodarske infrastrukture, ki so svetu predlagani v sprejem, oblikuje o njih svoje mnenje in svetu poda stališče s predlogom odločitve.

(3) Obravnavo je odbor dolžan opraviti najkasneje dva dni pred dnem, za katerega je sklicana redna seja sveta, ter svoje mnenje, stališče in predlog pisno predložiti županu, predsedujočemu in predlagatelju. Mnenje o dopolnilih k predlaganim splošnim aktom mora odbor predložiti najkasneje do začetka obravnave predloga splošnega akta.

(4) Odbor za gospodarstvo in gospodarsko infrastrukturo predlaga svetu v sprejem odloke in druge akte iz njegove pristojnosti na področju gospodarstva in gospodarske infrastrukture.

(5) Seje odbora se sklicujejo praviloma ob petnajsti (15) uri.

56. člen

(odbor za družbene dejavnosti)

(1) Odbor za družbene dejavnosti ima sedem članov. Svet imenuje predsednika in tri člane izmed članov sveta in tri člane izmed drugih občanov. Člani odbora na konstitutivni seji izmed sebe imenujejo podpredsednika.

(2) Odbor obravnava vse predloge aktov in drugih odločitev iz pristojnosti mestne občine na področju družbenih dejavnosti, ki so svetu predlagani v sprejem, oblikuje o njih svoje mnenje in svetu poda stališče s predlogom odločitve.

(3) Obravnavo je odbor dolžan opraviti najkasneje dva dni pred dnem, za katerega je sklicana redna seja sveta, ter svoje mnenje, stališče in predlog pisno predložiti županu, predsedujočemu in predlagatelju. Mnenje o dopolnilih k predlaganim splošnim aktom mora odbor predložiti najkasneje do začetka obravnave predloga splošnega akta.

(4) Odbor za družbene dejavnosti lahko predlaga svetu v sprejem odloke in druge akte iz njegove pristojnosti na področju družbenih dejavnosti.

(5) Seje odbora se sklicujejo praviloma ob petnajsti (15) uri.

57. člen

(odbor za proračun in finance)

(1) Odbor za proračun in finance ima sedem članov. Svet imenuje predsednika in tri člane izmed članov sveta in tri člane izmed drugih občanov. Člani odbora na konstitutivni seji izmed sebe imenujejo podpredsednika.

(2) Odbor obravnava vse predloge aktov in drugih odločitev iz pristojnosti mestne občine na področju proračuna in financ, ki so svetu predlagani v sprejem, oblikuje o njih svoje mnenje in svetu poda stališče s predlogom odločitve.

(3) Obravnavo je odbor dolžan opraviti najkasneje dva dni pred dnem, za katerega je sklicana redna seja sveta, ter svoje mnenje, stališče in predlog pisno predložiti županu, predsedujočemu in predlagatelju. Mnenje o dopolnilih k predlaganim splošnim aktom mora odbor predložiti najkasneje do začetka obravnave predloga splošnega akta.

(4) Odbor za proračun in finance lahko predlaga svetu v sprejem odloke in druge akte iz njegove pristojnosti na področju proračuna in financ.

(5) Seje odbora se sklicujejo praviloma ob petnajsti (15) uri.

58. člen

(odbor za urbanizem in urejanje prostora)

(1) Odbor za urbanizem in urejanje prostora ima sedem članov. Svet imenuje predsednika in tri člane izmed članov sveta in tri člane izmed drugih občanov. Člani odbora na konstitutivni seji izmed sebe imenujejo podpredsednika.

(2) Odbor obravnava vse predloge aktov in drugih odločitev iz pristojnosti mestne občine na področju urbanizma in urejanja, ki so svetu predlagani v sprejem, oblikuje o njih svoje mnenje in svetu poda stališče s predlogom odločitve.

(3) Obravnavo je odbor dolžan opraviti najkasneje dva dni pred dnem, za katerega je sklicana redna seja sveta, ter svoje mnenje, stališče in predlog pisno predložiti županu, predsedujočemu in predlagatelju. Mnenje o dopolnilih k predlaganim splošnim aktom mora odbor predložiti najkasneje do začetka obravnave predloga splošnega akta.

(4) Odbor za urbanizem in urejanje prostora lahko predlaga svetu v sprejem odloke in druge akte iz njegove pristojnosti na področju urbanizma in urejanja prostora.

(5) Seje odbora se sklicujejo praviloma ob petnajsti (15) uri.

59. člen

(odbor za informiranje, promocijo mestne občine in mednarodno sodelovanje)

(1) Odbor za informiranje, promocijo mestne občine in mednarodno sodelovanje ima sedem članov. Svet imenuje predsednika in tri člane izmed članov sveta in tri člane izmed drugih občanov. Člani odbora na konstitutivni seji izmed sebe imenujejo podpredsednika.

(2) Odbor obravnava vse predloge aktov in drugih odločitev iz pristojnosti mestne občine na področju informiranja, promocije mestne občine in mednarodnega sodelovanja, ki so svetu predlagani v sprejem, oblikuje o njih svoje mnenje in svetu poda stališče s predlogom odločitve.

(3) Obravnavo je odbor dolžan opraviti najkasneje dva dni pred dnem, za katerega je sklicana redna seja sveta, ter svoje mnenje, stališče in predlog pisno predložiti županu, predsedujočemu in predlagatelju. Mnenje o dopolnilih k predlaganim splošnim aktom mora odbor predložiti najkasneje do začetka obravnave predloga splošnega akta.

(4) Odbor za informiranje, promocijo mestne občine in mednarodno sodelovanje lahko predlaga svetu v sprejem odloke in druge akte iz njegove pristojnosti na področju informiranja, promocije mestne občine in mednarodnega sodelovanja.

(5) Seje odbora se sklicujejo praviloma ob petnajsti (15) uri.

60. člen

(komisija za statutarna in pravna vprašanja)

(1) Komisija za statutarna in pravna vprašanja ima sedem članov. Svet imenuje predsednika in tri člane izmed članov sveta in 3 člane izmed drugih občanov. Člani odbora na konstitutivni seji izmed sebe imenujejo podpredsednika.

(2) Komisija obravnava predlog statuta občine in poslovnika sveta in njunih sprememb oziroma dopolnitev, odlokov in drugih splošnih aktov, ki jih sprejema svet.

(3) Komisija oblikuje svoje mnenje oziroma stališče glede skladnosti obravnavanih predlogov aktov z ustavo, zakoni in statutom občine ter glede medsebojne skladnosti z drugimi veljavnimi splošnimi akti občine.

(4) Komisija lahko predlaga svetu v sprejem spremembe in dopolnitve statuta občine in poslovnika sveta ter obvezno razlago določb splošnih aktov občine.

(5) Med dvema sejama sveta, če tako zahteva predsedujoči sveta ali mestni svetnik, statutarno pravna komisija razlaga poslovnik sveta.

(6) Seje komisije se sklicujejo praviloma ob petnajsti (15) uri.

61. člen

(komisija za nagrade in priznanja)

(1) Komisija za nagrade in priznanja ima sedem članov. Svet imenuje predsednika in tri člane izmed članov sveta in tri člane izmed drugih občanov. Člani odbora na konstitutivni seji izmed sebe imenujejo podpredsednika.

(2) Komisija za nagrade in priznanja obravnava vse predloge aktov in drugih odločitev iz pristojnosti občine na področju nagrad in priznanj, ki so svetu predlagani v sprejem, oblikuje o njih svoje mnenje in svetu poda stališče s predlogom odločitve.

(3) Obravnavo je odbor dolžan opraviti najkasneje dva dni pred dnem, za katerega je sklicana redna seja sveta, ter svoje mnenje, stališče in predlog pisno predložiti županu, predsedujočemu in predlagatelju. Mnenje o dopolnilih k predlaganim splošnim aktom mora odbor predložiti najkasneje do začetka obravnave predloga splošnega akta.

(4) Komisija za nagrade in priznanja lahko predlaga svetu v sprejem odloke in druge akte iz njegove pristojnosti na področju nagrad in priznanj.

(5) Seje komisije se sklicujejo praviloma ob petnajsti (15) uri.

62. člen

(komisija za romska vprašanja)

(1) Komisija za romska vprašanja ima sedem članov. Svet imenuje predsednika in tri člane izmed članov sveta in tri člane izmed drugih občanov. Člani odbora na konstitutivni seji izmed sebe imenujejo podpredsednika.

(2) Komisija za romska vprašanja obravnava vse predloge aktov in drugih odločitev iz pristojnosti občine na področju romskih vprašanj, ki so svetu predlagani v sprejem, oblikuje o njih svoje mnenje in svetu poda stališče s predlogom odločitve.

(3) Obravnavo je odbor dolžan opraviti najkasneje dva dni pred dnem, za katerega je sklicana redna seja sveta, ter svoje mnenje, stališče in predlog pisno predložiti županu, predsedujočemu in predlagatelju. Mnenje o dopolnilih k predlaganim splošnim aktom mora odbor predložiti najkasneje do začetka obravnave predloga splošnega akta.

(4) Komisija za romska vprašanja lahko predlaga svetu v sprejem odloke in druge akte iz njegove pristojnosti na področju romskih vprašanj.

(5) Seje komisije se sklicujejo praviloma ob petnajsti (15) uri.

63. člen

(občasna delovna telesa)

Občasna delovna telesa ustanovi svet s sklepom, s katerim določi naloge delovnega telesa in število članov ter opravi imenovanje.

64. člen

(imenovanje članov odborov in komisij)

Člane stalnih odborov in komisije imenuje svet na predlog komisije za mandatna vprašanja, volitve in imenovanja, praviloma na drugi redni seji v mandatu.

65. člen

(skupna delovna telesa)

Svet in župan lahko ustanovita skupna delovna telesa. V aktu o ustanovitvi skupnega delovnega telesa se določi njihova sestava in naloge.

66. člen

(delo delovnega telesa)

(1) Prvo sejo delovnega telesa skliče župan vse nadaljnje pa predsednik.

(2) Predsednik delovnega telesa organizira in vodi delo delovnega telesa, sklicuje njegove seje in zastopa njegova mnenja, stališča in predloge v svetu. Če nastopijo razlogi, zaradi katerih predsednik ne more voditi že sklicane seje jo vodi podpredsednik, če pa tudi to ni mogoče, jo vodi najstarejši član odbora.

(3) Seje delovnih teles se skličejo za obravnavo dodeljenih zadev po sklepu sveta, na podlagi dnevnega reda redne seje sveta ali na zahtevo župana.

(4) Gradivo za sejo delovnega telesa mora biti poslano članom delovnega telesa najmanj pet dni pred sejo delovnega telesa, razen v izjemnih in utemeljenih primerih.

(5) Delovno telo dela na sejah. Delovno telo lahko veljavno sprejema svoje odločitve, če je na seji navzoča večina njegovih članov, svoje odločitve – mnenja, stališča in predloge pa sprejema z večino opredeljenih glasov navzočih članov.

(6) Glasovanje v delovnem telesu je javno.

(7) Za delo delovnih teles se smiselno uporabljajo določila tega poslovnika, ki se nanašajo na delo sveta.

(8) Na sejo delovnega telesa so praviloma vabljeni javni uslužbenci, ki so sodelovali pri pripravi predlogov aktov in drugih odločitev sveta, ki jih določi predlagatelj, lahko pa tudi predstavniki organov in organizacij, zavodov, podjetij in skladov, katerih delo je neposredno povezano z obravnavano problematiko.

(9) Strokovna opravila za delovna telesa opravlja strokovni uslužbenec mestne uprave.

6. AKTI SVETA

6.1 **Splošne določbe**

67. člen

(splošni akti mestne občine in drugi akti sveta)

(1) Svet sprejema statut mestne občine in v skladu z zakonom in statutom naslednje akte:

– poslovnik mestnega sveta,
– proračun mestne občine in zaključni račun,
– planske in razvojne akte mestne občine ter prostorske izvedbene akte,
– odloke,
– odredbe,
– pravilnike,
– navodila.

(2) Svet sprejema sklepe, stališča, mnenja, soglasja in druge akte v skladu z zakonom in statutom mestne občine.

68. člen

(predlagalna pravica)

(1) Proračun občine in zaključni račun proračuna, odloke ter druge splošne akte, za katere je v zakonu ali tem poslovniku tako določeno, predlaga svetu v sprejem župan.

(2) Komisije in odbori sveta ter vsak član sveta lahko predlagajo svetu v sprejem odloke in druge akte iz njegove pristojnosti, razen aktov iz prvega odstavka.

(3) Najmanj pet odstotkov volivcev v mestni občini lahko v skladu z zakonom in statutom mestne občine zahteva od sveta izdajo ali razveljavitev splošnega akta.

69. člen

(sodelovanje javnosti pri pripravi splošnih aktov mestne občine)

(1) Zaradi večje legitimnosti sprejetih splošnih aktov mestne občine in vključitve občanov, njihovih organizacij, strokovne in druge javnosti v pripravo predlogov splošnih aktov občine je treba predloge statuta mestne občine, odlokov, proračuna, prostorskih aktov in drugih načrtov razvoja objaviti na spletni strani mestne občine, v katalogu informacij javnega značaja, najpozneje deset dni pred sejo sveta, na kateri bo izvedena splošna razprava, in javnost pozvati, da v roku trideset dni na način, določen z objavo, sporoči morebitne pripombe in predloge.

(2) Predlog splošnega akta se v roku iz prejšnjega odstavka pošlje subjektom, katerih sodelovanje določa zakon in statut mestne občine ter subjektom, ki se ukvarjajo z zadevami, ki se jih vsebina splošnega akta tiče, s pozivom k predložitvi pripomb in predlogov najpozneje v roku, določenem v prejšnjem odstavku.

(3) Objavi splošnega akta mestne občine na spletni strani mestne občine v katalogu informacij javnega značaja in dopisu iz prejšnjega odstavka se priloži povzetek vsebine s strokovnimi podlagami, ključnimi vprašanji, ki zadevajo predlog splošnega akta in njegovimi cilji.

(4) Po končani obravnavi iz prvega in drugega odstavka tega člena pripravi mestna uprava osnutek poročila o sodelovanju javnosti s predstavitvijo vpliva pripomb in predlogov na vsebino predloga splošnega akta in ga predloži predlagatelju.

(5) Poročilo o sodelovanju javnosti pri pripravi splošnega akta ter o upoštevanih oziroma zavrnjenih pripombah in predlogih, se objavi na spletni strani mestne občine v katalogu informacij javnega značaja in hrani v stalni zbirki dokumentarnega gradiva mestne občine, skupaj z izvirnikom sprejetega splošnega akta.

70. člen

(podpis in hramba aktov, ki jih sprejema svet)

(1) Akte, ki jih sprejema svet, podpisuje župan.

(2) Izvirnike aktov sveta se ožigosa in shrani v stalni zbirki dokumentarnega gradiva mestne uprave.

6.2 **Postopek za sprejem odloka**

71. člen

(vsebina predloga odloka)

(1) Predlog odloka mora vsebovati naslov odloka, uvod, besedilo členov in njihovo obrazložitev.

(2) Uvod obsega pravni temelj za sprejem odloka, razloge za sprejetje odloka, oceno stanja, cilje in načela odloka ter poglavitne rešitve in oceno finančnih in drugih posledic, ki jih bo imelo sprejetje odloka. Glede na vsebino odloka mora biti uvodu priloženo tudi grafično ali kartografsko gradivo.

(3) Če je predlagatelj odloka delovno telo sveta ali član sveta pošlje predlog odloka županu s predlogom za uvrstitev na dnevni red seje sveta.

72. člen

(obravnava predloga odloka)

(1) Predlagatelj določi svojega predstavnika, ki bo sodeloval v obravnavah predloga odloka na sejah sveta.

(2) Župan lahko sodeluje v vseh obravnavah predloga odloka na sejah sveta, tudi kadar ni predlagatelj.

73. člen

(razprava o predlogu odloka)

(1) Predlog odloka se pošlje članom sveta deset dni pred dnem, določenim za sejo sveta, na kateri bo obravnavan.

(2) Svet razpravlja o predlogu odloka na dveh obravnavah.

74. člen

(prva obravnava)

(1) V prvi obravnavi predloga odloka se opravi splošna razprava o razlogih, ki zahtevajo sprejem odloka, ter o ciljih in načelih ter temeljnih rešitvah predloga odloka.

(2) Po končani obravnavi svet z večino opredeljenih glasov navzočih članov sprejme stališča in predloge o odloku.

(3) Če svet meni, da predlog ni primeren za nadaljnjo obravnavo ali da odlok ni potreben, ga s sklepom zavrne.

(4) Po končani prvi obravnavi lahko predlagatelj predlaga umik predloga odloka. O predlogu umika odloči svet s sklepom.

(5) Če na predlog odloka v prvi obravnavi ni bilo bistvenih vsebinskih pripomb in bi besedilo predloga odloka v drugi obravnavi bilo enako besedilu predloga odloka v prvi obravnavi, lahko mestni svet na predlog predlagatelja sprejme predlog odloka na isti seji, tako da se prva in druga obravnava predloga odloka združita.

75. člen

(priprava besedila za drugo obravnavo)

(1) Pred začetkom druge obravnave mora predlagatelj pripraviti novo besedilo predloga odloka, pri čemer na primeren način upošteva stališča in predloge iz prve obravnave oziroma jih utemeljeno pisno zavrne.

(2) Predlagatelj mora v predlogu odloka za drugo obravnavo ustrezno upoštevati pripombe in predloge javnosti, ali jih utemeljeno zavrniti.

(3) Poročilo o sodelovanju javnosti pri pripravi odloka ter o upoštevanih oziroma zavrnjenih pripombah in predlogih je sestavni del predloga odloka za drugo obravnavo.

76. člen

(druga obravnava)

(1) V drugi obravnavi predloga odloka lahko člani sveta predlagajo spremembe in dopolnitve naslova in členov predloga odloka v obliki amandmaja.

(2) Župan lahko predlaga amandmaje, kadar ni sam predlagatelj odloka in amandmaje na amandmaje članov sveta k vsakemu predlogu odloka.

(3) Amandma mora biti predložen članom sveta v pisni obliki z obrazložitvijo najmanj tri dni pred dnem, določenim za sejo sveta, na kateri bo obravnavan predlog odloka, h kateremu je predlagan amandma, ali na sami seji, na kateri lahko predlaga amandma najmanj ena četrtina vseh članov sveta ali župan.

(4) Če amandma ni predložen v pisni obliki ali je brez obrazložitve, ga predsedujoči ne sme dati v razpravo in odločanje.

(5) Župan lahko predlaga amandma na amandma članov sveta na sami seji, na kateri se odlok obravnava. Amandma na amandma mora vložiti pisno.

(6) Predlagatelj amandmaja ima pravico na seji do konca obravnave spremeniti ali dopolniti amandma oziroma ga umakniti.

77. člen

(sprejem amandmaja, člena odloka in odloka)

(1) Amandma, člen odloka, in odlok v celoti so sprejeti, če se zanje opredeli večina članov sveta, ki glasujejo.

(2) O vsakem amandmaju se glasuje posebej.

(3) Če je k členu predloga odloka predlaganih več amandmajev, ki se med seboj izključujejo se glasuje najprej o amandmajih predlagatelja odloka, nato po vrstnem redu, kakor so bili vloženi. Po sprejemu prvega takega amandmaja se o nadaljnjih ne glasuje.

(4) Po končani razpravi in glasovanju o amandmajih se odloča o predlogu odloka v celoti.

78. člen

(sprejem splošnih aktov občine)

(1) Statut mestne občine in poslovnik mestnega sveta se sprejemata po enakem postopku, kot velja za sprejemanje odloka.

(2) Proračun mestne občine sprejema svet po postopku, določenem s tem poslovnikom.

(3) O predlogih drugih aktov iz svoje pristojnosti odloča svet na eni obravnavi, če zakon ne določa drugače.

79. člen

(sprejem splošnih aktov občine do prenehanja mandata)

(1) Svet mora do prenehanja mandata zaključiti vse postopke o predlaganih splošnih aktih občine.

(2) Če posamezen postopek ni končan, se izjemoma lahko nadaljuje v novem mandatu sveta, če sta v novem mandatu ponovno izvoljena župan in član sveta, če je bil predlagatelj splošnega akta, in če tako na predlog župana odloči svet.

(3) Evidenco o nedokončanih postopkih sprejemanja aktov vodi mestna uprava.

6.3 **Hitri postopek za sprejem odlokov**

80. člen

(hitri postopek za sprejem odlokov)

(1) Kadar to zahtevajo izredne potrebe mestne občine ali naravne nesreče, lahko svet sprejme odlok po hitrem postopku. Po hitrem postopku sprejema svet tudi obvezne razlage določb splošnih aktov mestne občine.

(2) Hitri postopek lahko predlaga vsak predlagatelj odloka. O uporabi hitrega postopka odloči svet na začetku seje pri določanju dnevnega reda.

(3) Če svet ne sprejme predloga za sprejetje odloka po hitrem postopku, se uporabljajo določbe tega poslovnika o rednem postopku in prvi obravnavi predloga odloka.

(4) Pri hitrem postopku ne veljajo roki, ki so določeni za posamezna opravila v rednem postopku sprejemanja odloka.

(5) Pri hitrem postopku se združita prva in druga obravnava predloga odloka na isti seji.

(6) Pri hitrem postopku je mogoče predlagati amandmaje na sami seji vse do konca obravnave predloga odloka.

6.4 **Skrajšani postopek za sprejem odlokov**

81. člen

(skrajšani postopek za sprejem odlokov)

(1) Svet lahko na obrazložen predlog predlagatelja odloči, da bo na isti seji opravil obe obravnavi predloga odloka ali drugega splošnega akta, ki se sprejema na enak način, če gre:

– za manj zahtevne spremembe in dopolnitve,

– prenehanje veljavnosti splošnega akta ali njegovih posameznih določb skladu z zakonom,

– uskladitve z zakonom, državnim proračunom ali drugimi predpisi države oziroma občine,

– spremembe in dopolnitve v zvezi z odločbami ustavnega sodišča,

– prečiščena besedila splošnih aktov občine.

(2) Odločitev iz prejšnjega odstavka ne more biti sprejeta, če ji nasprotuje najmanj ena tretjina navzočih članov sveta. Po končani prvi obravnavi lahko vsak član sveta predlaga, da svet spremeni svojo odločitev iz prvega odstavka tega člena in da se druga obravnava opravi po rednem postopku. O tem odloči svet takoj po vložitvi predloga.

(3) V skrajšanem postopku se amandmaji vlagajo samo k členom splošnega akta, ki se s predlogom spreminjajo ali dopolnjujejo. Amandmaji in amandmaji na amandmaje se lahko vlagajo na sami seji vse do konca obravnave odloka.

6.5 **Objava splošnega akta mestne občine**

82. člen

(objava splošnega akta mestne občine)

Župan objavi splošni akt mestne občine v Uradnem listu Republike Slovenije.

6.6 Postopek za sprejem proračuna

83. člen

(predlog proračuna mestne občine v prvi obravnavi)

(1) Predlog proračuna mestne občine župan predloži svetu v 30 dneh po predložitvi državnega proračuna državnemu zboru. V letu rednih lokalnih volitev predloži župan predlog proračuna najkasneje v 60 dneh po izvolitvi sveta. O predlogu proračuna se seznani vse neposredne in posredne uporabnike proračuna.

(2) Župan pošlje vsem članom sveta predlog proračuna mestne občine z vsemi sestavnimi deli, ki jih določa zakon, ki ureja javne finance, hkrati z vabilom za sejo sveta, na kateri bo predlog proračuna predstavljen in opravljena razprava.

(3) Predlog proračuna obravnavajo delovna telesa sveta in podajo pripombe in predloge k predlogu proračuna. Župan ali predstavniki mestne uprave na sejah delovnih teles pojasnijo predlog proračuna.

(4) V okviru predstavitve proračuna na seji sveta predstavi župan ali predstavnik mestne uprave pripravljen predlog proračuna, oblikovan na podlagi zakonskih določil.

(5) Po predstavitvi predloga proračuna in opravljeni razpravi svet sprejme sklep, da se pripravi predlog proračuna za drugo obravnavo in se o predlogu opravi javna razprava.

84. člen

(javna razprava)

(1) Predlog proračuna mora biti v javni razpravi najmanj 30 dni.

(2) V času javne razprave mora biti zagotovljen vpogled v predlog proračuna tako, da sklep o javni razpravi in predlog proračuna objavi na spletnih straneh mestne občine v katalogu informacij javnega značaja in zainteresiranim zagotovi dostop do predloga v prostorih občine.

(3) Mestna občina objavi način in rok za vlaganje pripomb in predlogov občanov k predlogu proračuna na svojih spletnih straneh in na krajevno običajen način.

85. člen

(obravnava predloga proračuna)

(1) V času javne razprave obravnava predlog proračuna zainteresirana javnost.

(2) Pripombe in predlogi k predlogu proračuna se pošljejo županu.

(3) Za obravnavo pripomb in predlogov občanov k predlogu proračuna in pripravo poročila se uporabljajo določbe tega poslovnika, ki urejajo sodelovanje javnosti pri pripravi splošnega akta občine oziroma odloka.

86. člen

(predlog proračuna mestne občine v drugi obravnavi)

(1) Po končani javni razpravi o predlogu proračuna pripravi župan dopolnjeni predlog proračuna mestne občine ter skliče sejo sveta. Dopolnjen predlog proračuna pred sejo sveta obravnavajo delovna telesa.

(2) Na dopolnjen predlog proračuna in odlok o proračunu občine lahko člani sveta vložijo amandmaje v pisni obliki najkasneje tri dni pred sejo sveta ali na sami seji, na kateri lahko predlaga amandma najmanj ena četrtina vseh članov sveta ali župan.

(3) Vsak predlagatelj mora pri oblikovanju amandmaja iz prejšnjega odstavka upoštevati pravilo o ravnovesju med proračunskimi prejemki in izdatki in v obrazložitvi navesti, iz katere postavke proračuna se zagotovijo sredstva in za kakšen namen.

87. člen

(predstavitev dopolnjenega predloga proračuna mestne občine)

(1) Župan najprej pojasni, katere pripombe iz javne razprave oziroma pripombe in predloge delovnih teles sveta je upošteval pri pripravi predloga in katerih ni upošteval.

(2) V nadaljevanju župan poroča svetu o prejetih amandmajih k predlogu proračuna in odloku o proračunu mestne občine ter poda svoje mnenje o amandmajih. Po poročilu in mnenju lahko predlagatelj umakne predlagani amandma ali dopolni obrazložitev amandmaja z utemeljitvijo zagotovitve proračunskega ravnovesja.

(3) Predsedujoči ugotovi, kateri amandmaji so vloženi, in pozove župana, da se izjavi o tem, ali bo vložil amandma na katerega od vloženih amandmajev ter v kolikšnem času. Če župan izjavi, da bo vložil amandma na amandma, se seja prekine za čas, ki je potreben za oblikovanje in predložitev amandmaja članom sveta.

(4) Glasovanje se izvede o vsakem amandmaju posebej tako, da se najprej glasuje o amandmaju župana na amandma, če ta ni sprejet, pa še o amandmaju, ki ga je vložil predlagatelj.

88. člen

(sprejem proračuna)

(1) Ko je končano glasovanje o amandmajih, župan ugotovi, kateri amandmaji so sprejeti ter ali je proračun medsebojno usklajen po delih ter glede prihodkov, odhodkov in je z njim zagotovljeno financiranje nalog mestne občine v skladu z zakonom in sprejetimi obveznostmi. Hkrati ugotovi, kateri amandmaji so sprejeti k odloku o proračunu mestne občine.

(2) Če je proračun usklajen, svet glasuje o njem v celoti. S sklepom, s katerim sprejme svet proračun, sprejme tudi odlok o proračunu mestne občine.

(3) Če predsedujoči ugotovi, da proračun ni usklajen, prekine sejo, da župan pripravi amandma za uskladitev proračuna. Če amandma za uskladitev proračuna ni sprejet, se šteje, da proračun ni sprejet.

(4) Če proračun ni sprejet, določi svet rok, v katerem mora župan predložiti nov predlog proračuna.

(5) Nov predlog proračuna svet obravnava in o njem odloča po določbah tega poslovnika, ki veljajo za hitri postopek za sprejem odloka.

89. člen

(začasno financiranje)

Če proračun ni sprejet pred začetkom leta, na katerega se nanaša, sprejme župan sklep o začasnem financiranju, ki velja največ tri mesece in se lahko na predlog župana podaljša s sklepom sveta. Sklep o začasnem financiranju sprejema svet po določbah tega poslovnika, ki veljajo za hitri postopek za sprejem odloka.

90. člen

(rebalans proračuna mestne občine)

(1) Župan lahko med letom predlaga rebalans proračuna mestne občine.

(2) Predlog rebalansa proračuna občine obravnavajo delovna telesa sveta, vendar o njem ni javne razprave.

(3) Rebalans proračuna mestne občine sprejema svet po skrajšanem postopku.

6.7 Postopek za sprejem prostorskih aktov

91. člen

(postopek za sprejem prostorskih aktov)

Za prostorske akte je določen postopek v skladu z zakonom, ki ureja urejanje prostora.

92. člen

(postopek za sprejem obvezne razlage)

(1) Vsakdo, ki ima pravico predlagati odlok, lahko poda zahtevo za obvezno razlago določbe splošnega akta.

(2) Zahteva mora vsebovati naslov splošnega akta, označitev določbe s številko člena ter razloge za obvezno razlago.

(3) Zahtevo za obvezno razlago najprej obravnava statutarno pravna komisija, ki lahko zahteva mnenje drugih delovnih teles sveta, predlagatelja splošnega akta, župana in mestne uprave. Če komisija ugotovi, da je zahteva utemeljena, pripravi predlog obvezne razlage in ga predloži svetu v postopek.

(4) Svet sprejema obvezno razlago po določbah tega poslovnika, ki veljajo za hitri postopek za sprejem odloka.

(5) Sprejeta obvezna razlaga je sestavni del splošnega akta in se objavi v uradnem glasilu.

6.8 **Postopek za sprejem prečiščenega besedila splošnega akta**

93. člen

(postopek za sprejem prečiščenega besedila splošnega akta)

(1) Po sprejetju sprememb in dopolnitev odloka, ki spreminjajo oziroma dopolnjujejo najmanj eno tretjino njegovih členov, pripravi statutarno pravna komisija sveta uradno prečiščeno besedilo tega splošnega akta. Uradno prečiščeno besedilo statuta ali poslovnika se pripravi po vsaki sprejeti spremembi in dopolnitvi statuta oziroma poslovnika.

(2) Uradno prečiščeno besedilo se lahko pripravi tudi, če ob sprejemu sprememb in dopolnitev odloka, tako določi svet.

(3) Uradno prečiščeno besedilo določi svet z glasovanjem brez obravnave.

(4) Uradno prečiščeno besedilo se objavi v uradnem glasilu.

7. VOLITVE IN IMENOVANJA

94. člen

(volitve in imenovanja)

(1) Volitve in imenovanja, za katere je po zakonu ali statutu občine pristojen svet, se opravijo po določbah tega poslovnika. Predlagatelj imenovanja je komisija za mandatna vprašanja, volitve in imenovanja, razen če zakon in drugi predpis določa drugega predlagatelja. V kolikor predlog na seji ni sprejet, pripravi predlagatelj nov predlog in ga posreduje svetu v obravnavo in sprejem.

(2) Kandidat je izvoljen oziroma imenovan, če je zanj glasovala večina članov sveta, ki so glasovali.

(3) Če se o kandidatu oziroma več kandidatih glasuje tajno se za navzoče štejejo člani sveta, ki so prevzeli glasovnice. Svet lahko opravi tajno glasovanje, če je bilo prevzetih toliko glasovnic, kolikor mora biti navzočih članov sveta, da je sklepčen.

95. člen

(glasovanje o kandidatih)

(1) Če se glasuje o več kandidatih za isto funkcijo, se glasuje o kandidatih po abecednem vrstnem redu prve črke njihovih priimkov. Vsak član sveta lahko glasuje samo za enega od kandidatov.

(2) Če se javno glasuje o več kandidatih za isto funkcijo, se opravi javno poimensko glasovanje, pri katerem vsak član sveta pove ime in priimek kandidata, za katerega glasuje.

(3) Če svet odloči, da se glasuje tajno, se glasovanje izvede po določbah tega poslovnika, ki veljajo za tajno glasovanje.

(4) Če se glasuje o več kandidatih za isto funkcijo, se glasuje tako, da se na glasovnici obkroži zaporedna številka pred imenom kandidata, za katerega se želi glasovati.

(5) Če se glasuje za ali proti listi kandidatov, se glasuje tako, da se na glasovnici obkroži beseda »ZA« ali »PROTI«.

(6) Če se tajno glasuje o več kandidatih za več istovrstnih funkcij, se lahko glasuje za največ toliko kandidatov, kot je funkcij.

96. člen

(ponovno glasovanje)

(1) Če se glasuje o več kandidatih za isto funkcijo, pa nihče od predlaganih kandidatov pri glasovanju ne dobi potrebne večine, se opravi novo glasovanje. Pri ponovnem glasovanju se glasuje o tistih dveh kandidatih, ki sta pri prvem glasovanju dobila največ glasov. Če pri prvem glasovanju več kandidatov dobi enako najvišje oziroma enako drugo najvišje število glasov, se izbira kandidatov za ponovno glasovanje med kandidati z enakim številom glasov določi z žrebom.

(2) Pri ponovnem glasovanju se glasuje o kandidatih po vrstnem redu glede na število glasov, dobljenih pri prvem glasovanju. Če pa se ponovno glasuje o kandidatih, ki so pri prvem glasovanju dobili enako število glasov, se glasuje po abecednem vrstnem redu kandidatov.

(3) Če kandidat ne dobi potrebne večine oziroma, če tudi pri ponovnem glasovanju noben kandidat ne dobi potrebne večine ali pa ni izvoljeno zadostno število kandidatov, se za manjkajoče kandidate ponovi kandidacijski postopek in postopek glasovanja na podlagi novega predloga kandidatur.

7.1 **Imenovanje člana sveta za začasno opravljanje funkcije župana**

97. člen

(imenovanje člana sveta za začasno opravljanje funkcije župana)

(1) Če župan, ki mu je predčasno prenehal mandat, ne določi, kateri od podžupanov bo začasno opravljal funkcijo župana, ali če je razrešen, imenuje svet izmed svojih članov člana, ki bo to funkcijo opravljal do izvolitve novega župana.

(2) O tem, ali se imenovanje izvede na podlagi javnega ali tajnega glasovanja, odloči svet pred glasovanjem o imenovanju.

(3) Kandidat je imenovan, če je zanj glasovala večina navzočih članov sveta.

7.2 **Postopek za razrešitev**

98. člen

(postopek za razrešitev)

(1) Oseba, ki jo voli ali imenuje svet, se razreši po postopku, ki ga določa ta poslovnik, če ni z drugim aktom določen drugačen postopek.

(2) Postopek za razrešitev se začne na predlog predlagatelja, ki je osebo predlagal za izvolitev ali imenovanje ali na predlog člana sveta. Če predlagatelj razrešitve ni komisija za mandatna vprašanja, volitve in imenovanja, se predlog razrešitve vloži pri komisiji.

(3) Predlog za razrešitev mora vsebovati obrazložitev, v kateri so navedeni razlogi za razrešitev, sicer je ni dovoljeno uvrstiti na dnevni red seje sveta.

(4) Predlog za razrešitev mora biti vročen osebi, na katero se nanaša, najmanj osem dni pred sejo sveta, na kateri bo obravnavan. Oseba, na katero se razrešitev nanaša se lahko pisno opredeli o predlogu razrešitve do seje sveta.

(5) Župan uvrsti predlog za razrešitev na prvo sejo sveta, do katere je mogoče upoštevati rok iz prejšnjega odstavka tega člena.

(6) Po končani obravnavi predloga za razrešitev svet sprejme odločitev o predlogu z večino, ki je predpisana za izvolitev ali imenovanje osebe, zoper katero je vložen predlog za razrešitev.

(7) O razrešitvi se izda pisni odpravek sklepa s pravnim poukom.

7.3 Odstop članov sveta, članov delovnih teles in drugih organov ter funkcionarjev mestne občine

99. člen

(postopek za odstop)

(1) Občinski funkcionarji imajo pravico odstopiti.

(2) Županu in članom sveta na podlagi odstopa v skladu z zakonom in statutom mestne občine predčasno preneha mandat. Postopek v zvezi z odstopom župana ali člana sveta ureja zakon.

(3) Pravico odstopiti imajo tudi podžupan, člani delovnih teles sveta, imenovani izmed drugih občanov, člani nadzornega odbora in drugi imenovani, tudi če niso občinski funkcionarji.

(4) Izjava o odstopu iz tretjega odstavka tega člena mora biti dana v pisni obliki komisiji za mandatna vprašanja, volitve in imenovanja. Komisija za mandatna vprašanja, volitve in imenovanja je hkrati s predlogom za ugotovitev prenehanja članstva dolžna predlagati svetu novega kandidata. Svet odloči s sklepom.

8. RAZMERJE MED ŽUPANOM IN MESTNIM SVETOM

100. člen

(razmerja med županom in mestnim svetom)

(1) Župan in svet ter njegova delovna telesa sodelujejo pri uresničevanju in opravljanju nalog mestne občine. Pri tem predvsem usklajujejo programe dela in njihovo izvrševanje, skrbijo za medsebojno obveščanje in poročanje o uresničevanju svojih nalog in nastali problematiki ter si prizadevajo za sporazumno razreševanje nastalih problemov.

(2) Župan skrbi za zakonitost dela sveta in je dolžan svet sproti opozarjati na posledice nezakonitih odločitev.

101. člen

(izvajanje odločitev mestnega sveta)

(1) Na vsaki redni seji sveta se poroča o izvrševanju sklepov sveta.

(2) V poročilu o izvršitvi sklepov sveta je potrebno posebej obrazložiti tiste sklepe, ki niso izvršeni in navesti razloge za neizvršitev sklepa.

(3) Če sklepa sveta župan ne more izvršiti, mora svetu predlagati nov sklep, ki ga bo možno izvršiti.

9. DELO SVETA V IZREDNEM STANJU OZIROMA V IZREDNIH RAZMERAH

102. člen

(delo sveta v izrednem stanju oziroma izrednih razmerah)

(1) V izrednem stanju oziroma izrednih razmerah, ko je delovanje sveta ovirano, so dopustna odstopanja od postopkov in načina delovanja sveta, ki jih določa statut in ta poslovnik.

(2) Odstopanja se lahko nanašajo predvsem na roke sklicevanja sej, predložitve predlogov oziroma drugih gradiv in rokov za obravnavanje predlogov splošnih aktov občine. Če je potrebno, je mogoče tudi odstopanje glede javnosti dela sveta. O odstopanjih odloči oziroma jih potrdi svet, ko se sestane.

103. člen

(delo sveta v primeru naravne ali druge hujše nesreče, epidemije ali drugih izrednih okoliščin)

(1) V primeru naravne ali druge hujše nesreče, epidemije ali drugih izrednih okoliščin, če predstavlja izvedba seje z osebno navzočimi člani sveta tveganje za zdravje in varnost članov sveta, in je to nujno zaradi sprejetja odločitev, s katerimi ni mogoče odlašati, lahko župan skliče sejo na daljavo s pomočjo informacijsko-komunikacijske tehnologije. Dopustna so odstopanja od postopkov in načina delovanja sveta, ki jih določa statut in ta poslovnik.

(2) Odstopanja se nanašajo na način glasovanja, na zagotavljanje javnosti seje, na seje delovnih teles sveta in na sodelovanje javnosti.

(3) Člani sveta so v prostoru, v katerem v času seje uporabljajo za medsebojno komuniciranje informacijsko-komunikacijsko tehnologijo, sami. Seja se zvočno in slikovno snema, ne pa tudi javno predvaja. Člani sveta glasujejo z osebnim izrekanjem.

(4) Določbe, ki veljajo v primeru, ko župan mora sklicati sejo sveta, če to zahteva najmanj četrtina članov sveta, se pri seji na daljavo ne uporabljajo.

10. SPREMEMBE IN DOPOLNITVE TER RAZLAGA POSLOVNIKA

104. člen

(spremembe in dopolnitve poslovnika)

(1) Za sprejem sprememb in dopolnitev poslovnika se uporabljajo določbe tega poslovnika, ki veljajo za sprejem odloka.

(2) Spremembe in dopolnitve poslovnika sprejme svet z dvotretjinsko večino glasov navzočih članov.

105. člen

(razlaga poslovnika)

(1) Če pride do dvoma o vsebini posamezne določbe poslovnika, razlaga med sejo sveta poslovnik predsedujoči. Če se predsedujoči ne more odločiti, prekine obravnavo točke dnevnega reda in naloži statutarno pravni komisiji, da poda svoje mnenje. Komisija pripravi razlago posamezne poslovniške določbe do naslednje seje.

(2) Kadar svet ne zaseda, razlaga poslovnik statutarno pravna komisija.

11. PREHODNE IN KONČNE DOLOČBE

106. člen

(prenehanje)

Določba prve in četrte točke 54. člena ter 55. in 58. člen stopijo v veljavo z naslednjim mandatnim obdobjem, do takrat so v veljavi še določbe Poslovnika Mestnega sveta Mestne občine Murska Sobota (Uradni list RS, št. 23/99, 52/01, 35/09, 14/10, 49/10 – UPB, 110/11), ki se nanašajo na delo Odbora za gospodarstvo, kmetijstvo in turizem ter Odbora za urbanizem in urejanje prostora ter gospodarsko infrastrukturo.

107. člen

(prenehanje veljavnosti)

Z dnem uveljavitve tega poslovnika preneha veljati Poslovnik Mestnega sveta Mestne občine Murska Sobota (Uradni list RS, št. 23/99, 52/01, 35/09, 14/10, 49/10 – UPB, 110/11), razen določbe prve in četrte točke 54. člena ter 55. in 58. člena, ki veljajo do pričetka naslednjega mandatnega obdobja.

108. člen

(objava in začetek veljavnosti)

Ta poslovnik začne veljati petnajsti dan po objavi v Uradnem listu Republike Slovenije.

Št. 007-0004/2023-2(130)
Murska Sobota, dne 25. aprila 2023

Župan
Mestne občine Murska Sobota
Damjan Anželj

ŠEMPETER - VRTOJBA

1622. Odlok o spremembah in dopolnitvah št. 3 občinskega prostorskega načrta Občine Šempeter - Vrtojba

Občinski svet Občine Šempeter - Vrtojba je na podlagi 52. člena Zakona o prostorskem načrtovanju (Uradni list RS, št. 33/07, 70/08 – ZVO-1B, 108/09, 80/10 – ZUPUDPP, 43/11 – ZKZ-C, 57/12, 57/12 – ZUPUDPP-A, 109/12, 76/14 – odl. US, 14/15 – ZUUJFO, 61/17 – ZUreP-2 in 199/21 – ZUreP-3), 298. člena Zakona o urejanju prostora (Uradni list RS, št. 199/21) in 15. člena Statuta Občine Šempeter - Vrtojba (Uradni list RS, št. 5/18) na 6. redni seji dne 20. 4. 2023 sprejel

O D L O K
o spremembah in dopolnitvah št. 3 občinskega prostorskega načrta Občine Šempeter - Vrtojba

1. člen

S tem odlokom se spreminja besedilni in grafični del Odloka o občinskem prostorskem načrtu Občine Šempeter - Vrtojba (Uradno glasilo slovenskih občin, 9/11, 21/14, 81/15) (v nadaljevanju OPN).

2. člen

V grafičnem delu strateškega dela OPN se z novimi kartami nadomestijo vse karte.

3. člen

V grafičnem delu izvedbenega dela OPN se z novimi kartami nadomestijo vse karte.

4. člen

Besedilo OPN se v celoti nadomesti z besedilom:

»I. UVODNE DOLOČBE

1. člen

(uvod)

S tem odlokom se sprejme Občinski prostorski načrt Občine Šempeter - Vrtojba (v nadaljevanju: OPN).

2. člen

(vsebina in sestavine odloka)

OPN je sestavljen iz tekstualnega in grafičnega dela.
Tekstualni del OPN obsega poglavja:
– Uvodne določbe,
– Strateški del,
– Izvedbeni del,
– Končne določbe.
Tekstualni del OPN ima devet prilog:
– Priloga 1: Posebni prostorski izvedbeni pogoji za posamezne enote urejanja ter usmeritve za OPPN,
– Priloga 2: Vrste dopustnih osnovnih objektov po namenski rabi prostora,
– Priloga 3: Pogoji in usmeritve za oblikovanje stavb na kmetijskih zemljiščih,
– Priloga 4: Grafični PPIP za enoto urejanja prostora ŠE-46, ŠE-165 in ŠE-166,
– Priloga 5: Grafični PPIP za enoto urejanja prostora ŠE-102,
– Priloga 6: Grafični PPIP za enoto urejanja prostora VR-39,
– Priloga 7: Grafični PPIP za enoto urejanja prostora VR-46,
– Priloga 8: Pogoji za gradnjo na prispevnih območjih Čuklje – Zapučke.
Kartografski del OPN vsebuje naslednje grafične prikaze:
1.1 grafični prikazi strateškega dela v merilu 1:50.000:
– Karta 1: Zasnova prostorskega razvoja občine,
– Karta 2.1: Zasnova gospodarske javne infrastrukture – prometno omrežje,
– Karta 2.2: Zasnova gospodarske javne infrastruktura – komunikacijska in energetska infrastruktura,
– Karta 2.3: Zasnova gospodarske javne infrastrukture – okoljska infrastruktura,
– Karta 3: Usmeritve za razvoj poselitve in naselji z območji razpršene gradnje,
– Karta 4: Usmeritev za razvoj v krajini,
– Karta 5: Usmeritve za določitev namenske rabe zemljišč,
– Karta 6: Usmeritve za razvoj v krajini – varstva in varovanja.
1.2 grafični prikazi izvedbenega dela:
– Pregledna karta občine z razdelitvijo na liste v merilu 1:50.000,
– Pregledna karta občine s prikazom osnovne namenske rabe in ključnih omrežij gospodarske javne infrastrukture v merilu 1:50.000,
– Prikaz območij enot urejanja prostora, osnovne oziroma podrobnejše namenske rabe prostora in prostorskih izvedbenih pogojev v merilu 1:5.000,
– Prikaz območij enot urejanja prostora in prikaz javne gospodarske infrastrukture v merilu 1:5.000.

3. člen

(uporabljeni izrazi)

(1) Posamezni izrazi, uporabljeni v tem odloku, imajo naslednji pomen:

– **Atrijska hiša** je enostanovanjska stavba z osrednjim ograjenim notranjim dvoriščem (atrijem), h kateremu so obrnjeni stanovanjski prostori.

– **Bruto tlorisna površina (BTP)** stavbe je skupna površina vseh etaž, izračunanih po sistemu SIST ISO 9836.

– **Drevnina** so drevesa, grmi in vzpenjavke z olesenelimi nadzemnimi deli.

– **Enota urejanja prostora** je območje z enotnimi značilnostmi prostora, na katerem se določi namenska raba in dopustna izraba prostora ter omejitve, povezane z varstvom okolja, ohranjanjem narave in varstvom kulturne dediščine ter za posamezne vrste posegov v prostor določijo enotni prostorski izvedbeni pogoji oziroma usmeritve ter pogoji in omejitve za izdelavo občinskega podrobnega prostorskega načrta, če je ta predviden. Enota urejanja prostora (EUP) je območje s praviloma enolično namensko rabo ter enotnimi merili za urejanje prostora, razen v primerih posebnih določil za posamične EUP.

– **Etaža** je del stavbe med pohodno površino in stropom ali streho.

– **Etažnost objekta** po OPN je določena s številom etaž nad terenom, pri čemer se kot etaža štejejo pritličje (P) in ostala nadstropja (1, 2, 3). Etažnost po OPN se meri od najnižje točke terena ob objektu. Prostor neposredno pod poševno streho z notranjo svetlo višino kapnega zidu največ 1,20 m se po določilih OPN ne šteje za etažo.

– **Faktor izrabe funkcionalne parcele objekta** (FI) se določi kot razmerje med BTP stavbe in celotno površino funkcionalne parcele stavbe. Pri izračunu BTP za FI se ne upošteva površin kleti.

– **Faktor odprtih javnih površin** (FJP) je razmerje med seštevkom odprtih javnih površin (zelene in utrjene površine), ki služijo skupni rabi prebivalcev obravnavanega območja (enote urejanja prostora, naselja) in ne služijo kot javne prometne površine ali komunalne funkcionalne površine (npr. dostopi, dovozi, parkirišča, prostori za ekološke otoke) oziroma niso del odprtih bivalnih površin objektov, ter celotno površino obravnavanega območja.

– **Faktor zazidanosti** (FZ) je razmerje med zazidano površino vseh stavb in celotno površino funkcionalne parcele stavbe.

– **Faktor zelenih površin** (FZP) je razmerje med površino funkcionalne parcele objekta, ki mora ostati zelena z zemljino in vegetacijskim slojem in celotno površino funkcionalne parcele objekta. Zelene strehe objektov in površine nad podzemnimi stavbami se ne štejejo kot zelene površine, razen izjem določenih v OPN.

– **Funkcionalna parcela objekta** je zemljišče, sestavljeno iz ene ali več zemljiških parcel, na katerem stoji oziroma na katerem je predviden objekt in na katerem so urejene površine, ki služijo takšnemu objektu oziroma je predvidena ureditev površin, ki bodo služile takšnemu objektu.

– **Funkcionalno drevo** je drevo z obsegom debla min. od 18–20 cm na višini 1,0 m od tal po saditvi in višino debla min 2,2 m.

– **Gospodarska javna infrastruktura** so objekti ali omrežja, ki so namenjeni opravljanju gospodarskih javnih služb skladno z zakonom ter tista gospodarska infrastruktura, ki je kot taka določena z zakonom ali odlokom lokalne skupnosti, kakor tudi drugi objekti in omrežja v splošni rabi. Gospodarska javna infrastruktura je državnega in lokalnega pomena. (ZPNačrt)

– **Gradnja** je izvedba gradbenih in drugih del, povezanih z gradnjo, ki obsega novogradnjo, rekonstrukcijo, vzdrževanje objekta, vzdrževalna dela v javno korist, odstranitev in spremembo namembnosti. (GZ)

– **Novogradnja** je gradnja, katere posledica je novo zgrajen objekt ali prizidava. (GZ)

– **Grajeno javno dobro** so zemljišča in na njih zgrajeni objekti, ki so skladno s predpisi namenjeni splošni rabi in so dostopni vsem pod enakimi pogoji. (ZPNačrt)

– **Klet** (kratica K) je del stavbe, katere prostori se nahajajo od pritličja navzdol. Klet je možno graditi pod vsako stavbo, če terenske razmere to omogočajo.

– **Komunalna oprema** so:

– objekti in omrežja infrastrukture za izvajanje obveznih lokalnih gospodarskih javnih služb varstva okolja po predpisih, ki urejajo varstvo okolja,

– objekti in omrežja infrastrukture za izvajanje izbirnih lokalnih gospodarskih javnih služb po predpisih, ki urejajo energetiko, na območjih, kjer je priključitev obvezna,

– objekti grajenega javnega dobra, in sicer občinske ceste, javna parkirišča in druge javne površine. (ZPNačrt)

– **Nadstropje** je del stavbe, katerega prostori se nahajajo med dvema stropoma od pritličja navzgor.

– **Naselje** je s prostorskim aktom določeno območje strnjeno grajenih stavb različnih namembnosti s pripadajočimi površinami, potrebnimi za njihovo uporabo in območje površin, predvidenih za širitev.

– **Objekt** je stavba, gradbeni inženirski objekt ali drug gradbeni poseg, narejen z gradbenimi, zaključnimi gradbenimi ali inštalacijskimi deli, sestavljen iz gradbenih proizvodov, proizvodov ali naravnih materialov, skupaj s trajno vgrajenimi inštalacijami in napravami v objektu, ki so namenjene delovanju objekta. (GZ)

– **Odstranitev** je izvedba del, s katerimi se odstranijo, porušijo ali razgradijo vsi nadzemni in podzemni deli objekta. (GZ)

– **Okoljska infrastruktura** so objekti, vodi in naprave za oskrbo z vodo, za čiščenje in odvajanje odpadnih vod, za ravnanje z odpadki in za odlaganje odpadkov.

– **Oskrbovana stanovanja** so stanovanja za starejše, v katerih lahko stanovalci dobijo pomoč 24 ur dnevno iz določene ustanove, pod pogojem, da so arhitektonsko prilagojena kot stanovanja za starejše ljudi z lastnim gospodinjstvom v večstanovanjski stavbi ali v drugi obliki strnjene gradnje.

– **Osnovni objekt** je tisti objekt, ki je glavni namen gradnje. Na gradbeni parceli z arhitekturno zasnovo oblikuje razmerje z zemljiščem oziroma gradbeno parcelo, pomožnimi objekti, sosednjimi stavbami oziroma zemljišči in z javnim prostorom.

– **Pomožni objekt** je objekt, ki dopolnjuje funkcijo obstoječega osnovnega objekta in ga po njegovem namenu in velikosti ne presega ter zaradi njega ne pride do potrebe po dodatni komunalni opremi. Pomožni objekt je pritličen.

– **Poseg v prostor** je poseg v ali na zemljišče z namenom gradnje objekta po predpisih o graditvi objektov in drug poseg v fizične strukture na zemeljskem površju ter pod njim. (ZPNačrt)

– **Prostornina za razvrščanje objektov** je bruto prostornina v skladu s standardom SIST ISO 9836.

– **Praviloma** – izraz pomeni, da je treba upoštevati določila odloka; če to zaradi utemeljenih razlogov in omejitev ni možno, je treba odstop od določil tega odloka obrazložiti in utemeljiti v postopku za pridobitev upravnega dovoljenja za poseg v prostor.

– **Pritličje** (kratica P) je del stavbe neposredno nad zemeljsko površino ali največ 1,40 m nad njo, merjeno od najnižje kote terena ob objektu.

– **Prizidava** je gradnja, pri kateri se gabariti obstoječega objekta povečajo v horizontalni ali vertikalni smeri. (GZ)

– **Raščen teren** so površine, ki ohranjajo neposreden stik z geološko podlago in s tem sposobnost zadrževanja in ponikanja vode.

– **Regulacijske črte** (regulacijska linija, gradbena meja in gradbena linija ter okvirno načrtovano območje javnega dobra) se praviloma uporabljajo za določevanje meja javnega prostora, do katerega se lahko načrtujejo in gradijo objekti.

– regulacijska linija (RL) je črta, ki ločuje obstoječe in predvidene odprte ali grajene javne površine od površin v privatni lasti in praviloma sovpada z linijo prometnih ali zelenih površin ter z linijo grajenega javnega dobra;

– gradbena meja (GM) je črta, ki je novozgrajeni oziroma načrtovani objekti ne smejo presegati, lahko pa se je dotikajo ali pa so od nje odmaknjeni v notranjost zemljišča; gradbena meja se lahko določa posebej za vsako etažo objekta;

– gradbena linija (GL) je črta, na katero morajo biti z enim robom – s fasado postavljeni objekti, ki se gradijo na zemljiščih ob tej črti;

– okvirno načrtovano območje javnega dobra je območje, ki praviloma predstavlja območje varovalnega koridorja GJI ali druge oblike javnega dobra.

– **Rekonstrukcija** je spreminjanje tehničnih značilnosti obstoječega objekta, pri čemer se delno ali v celoti spreminjajo njegovi konstrukcijski elementi, zmogljivost ali izvedejo druge njegove izboljšave, pri čemer se morajo ohraniti najmanj temelji ali kletni zidovi obstoječega objekta, in se gabariti objekta praviloma ne povečajo, lahko pa se zmanjšajo; povečanje gabaritov je v okviru rekonstrukcije mogoče le zaradi usklajevanja z bistvenimi zahtevami, kot jih za objekte določajo predpisi, ki urejajo graditev. (GZ)

– **Sleme** je vrhnji rob ostrešja ali stični rob strešnih ploskev in je hkrati najvišja točka strešne konstrukcije.

– **Sonaravno urejanje vodotokov** je urejanje vodotokov ob upoštevanju hidroloških, ekoloških, krajinskih in drugih vidikov.

– **Sprememba namembnosti** je sprememba namena objekta ali njegovega dela, ki se izvede samostojno ali hkrati z vzdrževanjem, rekonstrukcijo ali prizidavo. Za spremembo namembnosti se ne šteje, če se namembnost spreminja v okviru podrazreda v skladu s predpisom, ki ureja uvedbo in uporabo enotne klasifikacije objektov (GZ).

– **Spremljajoča dejavnost** je tista dejavnost, ki ni zajeta v osnovni namenski rabi, a se jo nanjo lahko umešča pod pogojem, da na osnovno namensko rabo nima negativnih vplivov.

– **Strnjena gradnja** je gradnja objektov, ki se med seboj stikajo z vsaj eno steno ali njenim delom.

– **Svetla višina prostora** je merjena od gotovega poda do gotovega stropa.

– **Veduta** je poudarjen pogled iz določenega mesta opazovanja (praviloma javne površine) z jasno določeno smerjo in prostorsko zaokroženim ciljem opazovanja, ki je lahko objekt ali območje.

– **Višina stavbe**, ki je določena s tem odlokom, se meri od najnižje kote terena ob stavbi do kote najvišje točke strehe (sleme).

– **Višina za razvrščanje objektov** je največja razdalja od kote tlaka najnižje etaže stavbe do vrha stavbe.

– **Vrstna hiša** je enostanovanjska stavba, zgrajena v strnjenem nizu najmanj treh zaporedno zgrajenih istovrstnih stavb.

– **Vzdrževanje objekta** so dela, namenjena ohranjanju uporabnosti in vrednosti objekta ter izboljšave, ki upoštevajo napredek tehnike, zamenjava posameznih dotrajanih konstrukcijskih in drugih elementov ter inštalacijski preboji. (GZ)

– **Zbirni center** je objekt za prevzemanje odpadkov, vključno z njihovim predhodnim sortiranjem in predhodnim skladiščenjem za namene prevoza do naprave za obdelavo odpadkov. (Uredba o odpadkih, NPB št. 2).

– **Zelena streha** je streha, ki jo pokriva zemljina z vegetacijskim slojem.

– **Zelene površine naselja** so površine namenjene preživljanju prostega časa, predvsem rekreaciji in športu na prostem, parki ter druge javne zelene površine, ki so namenjene izboljšanju kvalitete bivanja v naselju.

(2) Izrazi, uporabljeni v tem odloku, katerih pomen ni izrecno določen v tem odloku, imajo enak pomen, kot ga na dan uveljavitve tega odloka določajo predpisi.

(3) Izrazi, uporabljeni v tem odloku, ki označujejo posameznike in ki so zapisani v moški spolni slovnični obliki, so uporabljeni kot nevtralni za moške in ženske.

(4) Izrazi, ki so v celoti povzeti po zakonodaji, imajo naveden zakon iz katerega so povzeti.

(5) Kratice uporabljene v tem odloku imajo naslednji pomen:

Kratica	Pomen kratice
BTP	bruto tlorisna površina
EUP	enota urejanja prostora
FI	faktor izrabe parcele
FJP	faktor odprtih javnih površin
FZP	faktor zelenih površin
FP	faktor gradbene prostornine
FZ	faktor zazidanosti parcele
GJI	gospodarska javna infrastruktura
GL	gradbena linija
GM	gradbena meja
MRP	merilno regulacijska postaja
NRP	namenska raba prostora
OPN	občinski prostorski načrt
OPPN	občinski podrobni prostorski načrt
P	pritličje
PM	parkirno mesto
RL	regulacijska linija
RTP	razdelilna transformatorska postaja
TP	transformatorska postaja
UN	urbanistični načrt

II. STRATEŠKI DEL

II.1. **Izhodišča in cilji prostorskega razvoja občine**

4. člen

(usmeritve iz hierarhično nadrejenih prostorskih aktov in prostorsko odgovarjajočih sektorskih dokumentov)

V prostorskem aktu so upoštevana izhodišča in usmeritve iz naslednjih dokumentov:
– Strategija prostorskega razvoja Slovenije (Uradni list RS, št. 76/04),
– Prostorski red Slovenije (Uradni list RS, št. 122/04),
– Program razvoja podeželja 2004–2006 za Republiko Slovenijo (Uradni list RS, št. 116/04),
– Sektorski nacionalni programi oziroma njihovi operativni programi,
– drugi akti, s katerimi se na podlagi predpisov načrtuje razvoj oziroma širitev posameznih objektov in omrežij gospodarske javne infrastrukture.

5. člen

(stanje in značilnosti dosedanjega prostorskega razvoja v občini)

Poselitev in dejavnosti v prostoru

(1) Poselitev v občini tvorita dve naselji, Šempeter pri Gorici (v nadaljevanju Šempeter) in Vrtojba. Razpršene poselitve in razpršene gradnje v občinskem prostoru skoraj ni.

Mesto Šempeter je občinsko središče, pomembnejše regijsko zaposlitveno središče in mednarodno prometno vozlišče. Glede na stopnjo razvitosti centralnih funkcij že presega nivo občinskega središča in skupaj z Novo Gorico predstavlja središče regionalnega in nacionalnega pomena, aktivno sodelujoče z italijansko Gorico.

Vrtojba je lokalno oskrbno središče. Ima značaj primestnega urbano-ruralnega naselja, z naraščajočim številom neagrarnih delovnih mest. Naselje se postopno urbanizira in se prostorsko ter funkcionalno prepleta s Šempetrom v enotno poselitveno območje občine.

(2) Število prebivalcev še raste, kar je ugodno, čeprav se rast v zadnjih desetih letih umirja. Neugodna postaja nataliteta, umiril pa se je tudi priselitveni prirast. Starostna struktura tako že kaže na postopno staranje prebivalstva. Nezadovoljivo postaja tudi razmerje med mladimi, starimi in delovnim kontingentom, kar pomeni visok delež delovnega kontingenta in starega prebivalstva, malo pa mladih. Izobrazbena struktura prebivalstva je v povprečju zelo dobra. Indeks zaposlitvenih možnosti v občini pa je najboljši v regiji in med najboljšimi v državi.

(3) Na gospodarskem področju je občina izrabila status obmejne občine, saj delež zaposlitvenih možnosti v storitvenih dejavnostih, samostojnem podjetništvu in obrti presega republiška povprečja. Struktura delovnih mest je po dejavnosti ugodna, saj je že skoraj polovica delovnih mest v terciarnem in kvartarnem sektorju, ki zaradi višjega deleža znanja in tehnološke ter kapitalske intenzivnosti sodi med razvojno in zaposlitveno perspektivne sektorje. Tudi na področju proizvodnih dejavnosti se klasične industrijske cone spreminjajo v poslovne, kjer industrijske obrate izpodrivajo terciarne dejavnosti.

(4) Turizem in rekreacija v občini nista dovolj razvita, kljub širokemu zaledju goriške in novogoriške urbane populacije. V občini ni turističnih atrakcij. Na področju prostočasnih dejavnosti ima osrednjo vlogo Hitov športni center. Druga ponudba kot so turistične kmetije, pomembnejše turistične poti, razgledne točke, jahalni centri, športni turizem in podobno, je majhna. Občinska rekreacijska infrastruktura je pomanjkljiva. Prenočitvene kapacitete so izrazito šibke, v glavnem namenjene tranzitnim gostom. Prav tako je slabo razvito povezovanje turizma in rekreacije s sosednjimi občinami in regijami. Na območju naselja Vrtojba se je razvila dejavnost motokrosa, ki pa žal ni bila načrtovana in se mora iz lokacije umakniti. Druge vrste javne športno-rekreacijske infrastrukture so šele v nastajanju.

(5) Centralne dejavnosti naselja Šempeter presegajo nivo občinskega središča. Razmerja med stanovanjskimi in centralnimi dejavnostmi so zato v Šempetru bistveno drugačna kot pri drugih naseljih tega ranga, in sicer v korist površinam centralnih dejavnosti. Oskrbne dejavnosti so bolje razvite od storitvenih.

(6) Na področju družbenih dejavnosti izstopa zdravstvo z regijsko bolnišnico, ki ima na naselje močan dnevni migracijski vpliv. Sama mreža zdravstvenih dejavnosti je tudi na nivoju lokalne oskrbe ustrezna.

Mreža vzgojnih in osnovnih izobraževalnih dejavnosti je dobro razvita. Zadovoljiv je tudi razvoj specifičnih programov srednješolskega izobraževanja, medtem ko programov višjih stopenj izobraževanja še ni.

Javna športna infrastruktura se razvija predvsem v navezavi s šolskimi programi, zato se tudi nahaja neposredno na območjih šol in je ustrezna. Občina ima dobro obiskano trim stezo ter dobre nastavke za izgradnjo kvalitetne mreže kolesarskih in peš poti.

Razen večjih zaokroženih stanovanjskih kompleksov kot so Podmark in Pod Lazami je večina stanovanjskih območij brez otroških igrišč.

Občina premore številne kulturne dejavnosti, pokritost z javno infrastrukturo na tem področju pa je pomanjkljiva.

Na področju socialnega varstva se socialni programi vzpostavljajo. Večji projekt je bil izgradnja socialnega centra v Vrtojbi.

(7) Stanovanja v občini so predvsem v Šempetru mlajšega izvora. Delež starih stanovanj je zanemarljiv. Nezasedenih stanovanj je okoli 14 %. Velikost stanovanj je večja od državnega povprečja, kjer prednjačijo trosobna stanovanja.

(8) Komunalna opremljenost zazidanih stavbnih zemljišč v Šempetru je ustrezna, manj ustrezna je v Vrtojbi, neopremljeni pa so predvsem večji kompleksi nezazidanih stavbnih zemljišč, ki so namenjeni stanovanjski gradnji. Struktura stanovanj v občini glede na stopnjo urbanizacije obeh naselij ni ustrezna. Prevladujejo enostanovanjske in dvostanovanjske prostostoječe stavbe. Kompleksna stanovanjska gradnja v občini se ne izvaja, predvsem zaradi neučinkovitih ukrepov zemljiške politike.

Gospodarska javna infrastruktura

Prometna infrastruktura

(9) Občina leži ob mednarodnem prometnem vozlišču.

(10) Regionalna železniška povezava nacionalnega pomena poteka v smeri Sežana–Jesenice. Izrednega pomena je priključek na mednarodno železniško omrežje, ki se v Šempetru odcepi in priključuje na omrežje Gorice oziroma Italije.

(11) Skozi občino poteka cestna povezava čezmejnega pomena, hitra cesta Razdrto–Vrtojba, ki se priključuje na omrežje daljinskih evropskih cestnih povezav. Državni cestni povezavi regijskega pomena potekata proti Tolminu oziroma Soški dolini in Sežani oziroma Krasu. Pomembna prometnica je državna cesta proti Volčji Dragi oziroma Vipavski dolini.

(12) Notranja prometna mreža občinskih cest in križišč v obeh naseljih je ponekod pomanjkljiva, zaradi česar nastajajo ob prometnih konicah zastoji.

(13) Javne avtobusne prometne povezave v medmestnem prometu so vzpostavljene med Šempetrom, Vrtojbo, Novo Gorico in Solkanom. Železniški javni potniški promet je slabo razvit. V Šempetru primanjkuje javnih parkirnih mest.

(14) Manjši prometni terminal za kamionski promet je na območju nekdanjega mednarodnega mejnega prehoda v Vrtojbi.

Energetska infrastruktura

(15) Preko občine potekajo energetski infrastrukturni vodi: visokonapetostni energetski objekti DV 2x110 kV Gorica – Divača, katerega sistemi so DV 110 kV Gorica–Divača in DV 110 kV Gorica–Vrtojba–Sežana–Divača, razdelilna transformatorska postaja 110/20 kV Vrtojba in kablovod med RTP 110/20 kV Vrtojba in RTP 130/20 kV Sovodnje, magistralna plinovoda M3B državna meja–MMRP Šempeter in M3 MMRP Šempeter–NG–odcep Ljubljana ter plinovodi P311B, P312B, R31 in R31B.

(16) Na področju komunalne energetike je v naseljih Šempeter in Vrtojba v večji meri izvedeno javno plinovodno omrežje, ki se dograjuje. Daljinsko ogrevanje je izvedeno samo na območju večstanovanjske gradnje naselja Podmark.

Telekomunikacijska infrastruktura

(17) Telekomunikacijsko infrastrukturo v občini tvorijo omrežje fiksne telefonije, magistralni telekomunikacijski vod Ljubljana–Nova Gorica in glavni telekomunikacijski vod Nova Gorica–Šempeter - Vrtojba–Miren z odcepom TC MMP Vrtojba.

(18) KTV omrežje v naselju je zgrajeno v obeh naseljih. Obstoječe KTV omrežje v občini je preko TC Šempeter povezano s TC Nova Gorica z optičnim kablom.

(19) Pokritost z UMTS signalom, ki jo zagotavljajo tri obstoječe bazne postaje, je sprejemljiva. Izboljšati bi jo bilo treba predvsem na območjih poslovnih con.

Okoljska infrastruktura

(20) Oskrba z vodo je zagotovljena z vodovodnim omrežjem, ki se napaja iz črpališča Mrzlek v Solkanu. Obstoječe omrežje je na določenih odsekih dotrajano in potrebno rekonstrukcije. Z izgradnjo čistilne naprave v Vrtojbi so se ob izgradnji nove kanalizacije rekonstruirali tudi odseki vodovoda.

(21) Vodovod je mogoče v primeru sile priključiti tudi na vodovod, ki se napaja iz vodarne Hubelj.

(22) Za potrebe odvajanja odpadne in padavinske vode je zgrajeno kanalizacijsko omrežje, ki zajema celotno ureditveno območje naselij Šempeter in Vrtojba, razen Bazare, za katero se načrtuje izgradnja v naslednjih petih letih. Kanalizacija je zgrajena delno v mešanem delno pa v ločenem kanalizacijskem sistemu in gravitira proti lokaciji čistilne naprave v Vrtojbi. ČN je bila zgrajena 2015 in od leta 2016 obratuje. Nerešeno je ustrezno odvajanje zadrževanje ekstremnih padavinskih voda. Strugo Vrtojbice bi bilo potrebno razširiti in ustrezno urediti.

(23) Vrtojbensko-mirenska podtalnica kot strateška zaloga pitne vode je z urejeno kanalizacijo do določene mere varovana. Kvaliteta voda v vodotokih je pretežno ustrezna, ob nizkih vodostajih pa se še pojavljajo težave zaradi manjših nedovoljenih izpustov iz neustrezno urejene kanalizacije in nepravilnega delovanja kanalizacijskega sistema, kar je potrebno urediti.

(24) Ravnanje z odpadki je urejeno. Na območju občine je organizirano ločeno zbiranje komunalnih odpadkov, ki se jih od 1. 1. 2021 odvaža na zbirni center na kamionskem parkirišču v Vrtojbi. Zbirni center za ločeno zbiranje odpadkov bo od 1. 1. 2021 urejen na kamionskem parkirišču v Vrtojbi. Po potrebi je možno zbirni center urediti (tudi za potrebe več sosednjih občin) na območju čistilne naprave v Vrtojbi, oziroma v poslovni coni Brežina.

Krajina

(25) Območje občine zajema dve geografski enoti, Goriško ravan in Vipavsko dolino. Goriško ravan znotraj občine delimo na Šempetrsko-mirensko ravan ali polje (v nadaljevanju Šempetrsko-vrtojbensko polje) in Vrtojbensko-biljenske griče. Šempetrsko-vrtojbensko polje, ki je delno intenzivna kmetijska delno pa urbanizirana krajina, je v ekološkem pogledu zelo osiromašen prostor. Majhni gozdni otoki, pasovi živic ob vodotokih in posamezna drevesa imajo zato izjemno ekološko vrednost. Simbolna vrednost prostorskih prvin je manj pomembna. Vrtojbensko-biljenski griči so izrazito obdelana kmetijska vinogradniška krajina s posameznimi kmetijami na slemenih. Tudi ta prostor je v ekološkem pogledu osiromašen, njegova doživljajska vrednost pa je velika. Območje se odlikuje po izjemno slikoviti krajini z ohranjenimi elementi tradicionalne kulturne krajine. Gričevje zaradi neposredne bližine naselja predstavlja privlačno točko rekreacije.

Geografsko enoto Vipavska dolina sestavljajo Markov hrib, Bukovnik in Lamovšček. Vsi trije so gričevnati gozdni grebeni v zaledju urbanega dela in so izrednega pomena za rekreacijo lokalnega prebivalstva. Ekološko pomembno območje je mokriščni svet ob potoku Kotiček in njegovih pritokih v Bukovniku.

(26) Vodni sistem občinskega prostora tvorijo Vrtojbica, vodotoki iz Vrtojbensko-biljenskih gričev in Lamovšček s pritoki. Problemi Vrtojbice s pritoki so poplavna ogroženost nekaterih delov naselij in odprtega prostora, slaba kakovost vode, izguba funkcionalnih površin za zadrževanje visokih voda zaradi trde regulacije struge med urbanizirane površine, osiromašenje vodnih in obvodnih habitatov in posledično zmanjšana samočistilna sposobnost.

(27) Od dejavnosti, vezanih na naravne vire, se pojavlja predvsem kmetijstvo, v majhni meri gozdarstvo, rudarstvo pa kljub potencialu surovin ni več prisotno.

(28) Večino vseh kmetijskih zemljišč v občini predstavlja območje kmetijskih zemljišč Šempetrsko-vrtojbenskega polja z visokim pridelovalnim potencialom in urejenim namakalnim sistemom, ki je primerno za integrirano pridelavo vrtnin in sadjarstva ter vinogradniški kompleks Vrtojbensko-biljenskih gričev.

(29) Gozdovi v občinskem prostoru imajo zaradi obsežnejšega urbanega prostora prvenstveno okoljsko in socialno funkcijo, v manjši meri pa tudi lesno gospodarsko in varovalno funkcijo (Markov hrib).

(30) Na področju rudarstva v občini danes ni dejavnosti. Opuščeno je izkoriščanje gramoza za potrebe gradbeništva. Območja nelegalnih kopov predstavljajo večjo degradacijo prostora. Lapornata glina se v občini ne izkorišča, čeprav so ugotovljene obširne zaloge surovine na območju najboljših kmetijskih zemljišč na Vrtojbensko-biljenskih gričih in na območju gozdnih zemljišč Bukovnika.

(31) Območja gozdov delno prekrivata EPO spodnja Vipavska dolina in območje Nature 2000 Dolina Vipave.

(32) Objekti in območja kulturne dediščine so dobro ohranjeni. K temu pripomore tudi ustrezna raba objektov. Drugačna raba od prvotne je mogoča po ustrezni prenovi objektov. Tako je danes v Corroninijevem dvorcu umeščena upravna dejavnost, v Stražni stolp pa kulturna. Manj ustrezna je raba vile Mafejišče. Vrsta dediščine, ki je zaradi rabe ogrožena, je arheološka dediščina na območjih varovanih kmetijskih zemljišč.

Varstvo pred naravnimi in drugimi nesrečami

(33) Plazljivost terena predstavlja eno od pomembnejših možnih povzročiteljev naravnih nesreč v občini. Plazljiva območja Podmarka so nevarna območja na robu obstoječe poselitve z neurejeno odvodnjo.

(34) Varnost pred poplavnimi vodami (najmanj 100 letne povratne dobe) ni zagotovljena na posameznih delih naselij Šempeter in Vrtojba. Vrtojbica s pritoki je možen povzročitelj poplav.

(35) Požarna varnost na nivoju naselij se postopno izboljšuje z dograjevanjem oziroma rekonstrukcijo vodovodnega omrežja, z zagotavljanjem požarne vode in z načrtovanimi ločilnimi zelenimi površinami med posameznimi poselitvenimi območji.

(36) Toča in burja sta nevarni zlasti sadovnjakom in vinogradom, v ekstremnejših oblikah pa ogrožata tudi nekatere starejše oziroma slabo grajene objekte. Posledice suše, ki ogroža kmetijsko dejavnost, se zmanjšuje z obstoječimi namakalnimi sistemi. V občini ni vododeficitarnih območij.

(37) V primeru vojne predstavlja problem pomanjkanje zaklonišč.

6. člen

(težnje in možnosti prostorskega razvoja)

(1) Širše gravitacijsko zaledje mesta Šempeter šteje okoli 20.000 prebivalcev, kar daje velike razvojne možnosti in potenciale temu središču, tako na področju zaposlitve, oskrbe in bivanja.

(2) Z razvojem in širitvijo naselij Šempeter in Vrtojba se nakazuje postopno fizično spajanje naselij v enotno poselitveno območje, ki ga je možno obravnavati kot urbano celoto z usklajeno razporeditvijo dejavnosti in dostopnosti v širšem prostoru.

(3) Primanjkljaj rasti prebivalstva zaradi slabšanja starostne strukture prebivalstva in s tem zniževanja natalitete je možno deloma nadomeščati s priseljevanjem iz drugih območij regije in tujine, saj je občina zaradi zaposlitvenih možnosti, mile klime, ugodne geografske in ugodne prometne lege naselij privlačna v širšem urbanem prostoru Nove Gorice in Gorice. Kot ukrep proti upadanju rasti prebivalstva je treba povečati ponudbo komunalno opremljenih stavbnih zemljišč za stanovanjsko gradnjo.

(4) Pomembna naravna omejitev za morebitne večje širitve naselij Šempeter in Vrtojba izhaja predvsem iz obdajajočih najboljših kmetijskih zemljišč. Občina je sorazmerno gosto poseljena, možnosti zgostitve so majhne. Pretirano širjenje urbanizacije iz vidika trajnostnega razvoja ni priporočljivo. Preobsežno priseljevanje, ki ne bi bilo vezano na zaposlitvene možnosti v občini, lahko povzroči dodatne ekološko-bivanjske težave (neracionalno rabo energije, prometne težave, povezane s hrupom, izpušnimi plini, prometnimi zamaški, nesreče). Večje priselitve lahko povzročijo tudi nevarnost prekomerne zgostitve območij, kar lahko poslabša kvaliteto bivanja.

(5) Ciljna projekcija delovnih mest izhaja iz skladne rasti delovnih mest z rastjo prebivalstva po kateri bi potrebovali do konca leta 2020 v Šempetru in Vrtojbi približno 1200 novih delovnih mest (v Šempetru 1000 in v Vrtojbi 200).

(6) Zaradi privlačne lege naselij Šempeter in Vrtojba v odnosu do mednarodnega in regionalnega prometnega omrežja kot tudi urbanega omrežja nacionalnih mest Gorice in Nove Gorice ter sproščenih gospodarskih tokov v Evropski uniji, se razvojno kažejo strukturne spremembe obstoječih dejavnosti. Pričakujemo nadaljnje večanje terciarnih in kvartarnih dejavnosti, ki bodo zahtevale prestrukturiranje, delno prenovo in zapolnitev obstoječih industrijskih con v Šempetru in Vrtojbi.

(7) Načrtovanje stanovanjske gradnje izhajala iz ciljne projekcije rasti prebivalstva, po kateri je treba zagotoviti za naselje Šempeter vsaj 520, za Vrtojbo pa najmanj 200 novih stanovanj do leta 2020.

(8) Na področju stanovanjske gradnje je treba kljub prevladujočemu interesu po enodružinski stanovanjski gradnji zaradi racionalne rabe stavbnih zemljišč stremeti h gradnji večstanovanjskih stavb.

(9) Na področju prenov pričakujemo le posamične delne prenove v starejši grajeni strukturi obeh naselij, predvsem pa v njunih jedrih.

(10) Na področju prometne infrastrukture pričakujemo posodobitev prometnega terminala v Vrtojbi, posodobitev železniškega omrežja, izboljšanje cestnega omrežja naselij Šempeter in Vrtojba (predvsem notranjo dostopnost med mestnimi deli, ki jih ločuje železnica, avtocesta in obvoznica), manjše prekategorizacije državnih cest, ureditev ustreznih priključkov zaokroženih območij stavbnih zemljišč naselij Šempeter in Vrtojba na cestno omrežje, ureditev javnih parkirišč, kolesarskih in povezovalnih pešpoti in sklenitev prometnega sistema občine na meji z Gorico. Razvoj javnega potniškega prometa je zaradi dviga kvalitete bivanja in racionalne rabe energije nujen in je potreben na nivoju vključevanja celotne urbane poselitve na obeh straneh meje. Javni potniški promet vključuje uporabo različnih prometnih sredstev (avtobusi, primestna železnica).

(11) Na področju komunalne energetike pričakujemo nadaljnjo širitev javnega plinovodnega omrežja, razvoj daljinskega ogrevanja pa samo pri večstanovanjski gradnji gostejše pozidave.

(12) Na področju okoljskih dejavnosti je možno izboljšati stanje voda s pospeševanjem priključevanja prebivalcev na javno kanalizacijo (predvsem v Vrtojbi) in z izgradnjo čistilne naprave. Izboljšanje kvalitete voda, predvsem Vrtojbice, lahko močno vpliva na dobro stanje Vrtojbensko-mirenske podtalnice kot strateške zaloge pitne vode v občini. Zaščititi jo je treba z odlokom.

(13) Iz vidika kulturne krajine je smotrno varovanje naravne ohranjenosti in biotske raznovrstnosti. Pričakujemo povečanje dostopnosti in povezanosti med območji, zanimivimi za rekreacijo in izlete, tako Vrtojbensko-biljenskih gričev, Markovega hriba, Bukovnika kot tudi območja porečja vodotoka Lamovščka. Smotrno je zavarovati Vrtojbensko-biljenske griče vsaj kot kulturno krajino lokalnega pomena, ohraniti tradicionalne značilnosti kulturne krajine Šempetrsko-vrtojbenskega polja ter sonaravno urediti vodotoke.

(14) Na področju kmetijstva je smiseln razvoj okolju prijaznejšega kmetijstva predvsem z namenom, da se obstoječe intenzivno kmetijstvo prilagodi varovanju podtalnice. Perspektivna sta vrtnarska pridelava na Šempetrsko-vrtojbenskem polju (rastlinjaki) in vinogradništvo na Vrtojbensko-biljenskih gričih. Za ohranjanje kmetij in zadostnega deleža kmečkega prebivalstva je potreben razvoj dopolnilnih dejavnosti na kmetijah. Spremembe rabe gozdnih površin ne predvidevamo, razen na območjih, kjer se bodo ponovno reaktivirala kmetijska zemljišča v zaraščanju.

(15) Na področju gozdarstva je treba razviti predvsem okoljsko in socialno funkcijo sklenjenih gozdnih kompleksov Markovega hriba, Bukovnika in Lemovega. Območje izjemno poudarjenih okoljskih funkcij so gozdne površine v kmetijski krajini.

(16) Z vodnogospodarskimi ureditvami kot so izgradnja suhih zadrževalnikov, novih odtočnih kanalov ter drugih protipoplavnih ukrepov, je možno izboljšati in urediti odtočne razmere na vodotokih in odpraviti poplavnost naselij Šempeter in Vrtojba.

(17) Gradnjo objektov zunaj območja naselij se pričakuje samo za maloštevilne turistične in športno rekreacijske objekte in poti.

7. člen

(razvojne potrebe države in regije ter povezovanje s sosednjimi občinami)

Občina Šempeter - Vrtojba tvori skupaj z Mestno občino Nova Gorica regijski center, ki je zaradi lege na državni meji tudi središče nacionalnega pomena. Zaradi enotnega urbanega tkiva z italijanskim mestom Gorica morata obe slovenski mesti razvijati svoje funkcije tako, da bosta v prostorskem razvoju območja konkurenčni in enakopravni partnerici. Zato je treba na državnem nivoju krepiti razvoj policentričnega urbanega sistema Slovenije tako, da se omogoča razvoj inovativnih regionalnih struktur (kot na primer EZTS) in spodbuja regionalne ekonomije (kot na primer tehnološki parki in podjetniški inkubatorji).

Območje občine je zaradi pokritosti s koridorji državne infrastrukture za razvojne potrebe države velikega pomena. Za hitro cesto H4 (Razdrto–Šempeter), ki povezuje območje regije z državnim centrom, hkrati pa ga navezuje na evropsko prometno omrežje, je načrtovana nadgradnja v avtocesto, s čimer bo kategorija prometnice postala enaka kategoriji italijanske prometnice, na katero se navezuje.

Potek takšne infrastrukture v prostoru kot je avtocesta omogoča tudi umestitev drugih velikih infrastrukturnih koridorjev, navezujočih se na evropska omrežja. Tako je ob obstoječi trasi magistralnega plinovoda z DLN načrtovana nova, dodatna trasa meddržavnega plinovoda. V koridor hitre ceste pa se umeščajo tudi elektrovodi državnega pomena.

Danes neizkoriščen potencial železniške infrastrukture, ki se v Občini Šempeter - Vrtojba navezuje na italijansko železniško omrežje, predstavlja navezavo na načrtovani V. koridor in je kot tak izrednega državnega in regijskega pomena. Regijska razvojna priložnost je razvoj logistično transportnega terminala na območju mejnega prehoda Vrtojba, kjer se križajo cestni, železniški in drugi infrastrukturni koridorji.

Umestitev regijske bolnišnice daje Šempetru eno od vlog, zaradi katere je enakovreden partner Novi Gorici pri oblikovanju regijskega središča Goriške. Pomemben delež delovnih mest v občini je vezan prav na splošno bolnišnico v Šempetru.

Občina Šempeter - Vrtojba je zaposlitveno središče regijskega pomena. Ob delavnih mestih v terciarnem in kvartarnem sektorju, ki so pogojena s prisotnostjo bolnišnice, premore občina tudi obsežno cono za gospodarske dejavnosti, kamor je umeščen tudi regijski tehnološki park.

Večje medobčinsko sodelovanje bi bilo smotrno na nekaterih področjih družbenih dejavnosti, kot na primer izgradnja mreže regionalnih oskrbnih centrov.

Prav zaradi vloge naselij Šempetra in Vrtojbe kot regijskih zaposlitvenih središč in prometnih vozlišč, je vpliv prometa na okolje obremenilen. Razvoj integriranega javnega potniškega prometa znotraj somestja z Novo Gorico in Gorico ter razvoj primestnih javnih potniških linij je za kvaliteto bivanja v občini takšnega pomena, da področje umešča med pomembnejše medobčinske projekte.

Medobčinskega pomena je izgradnja čistilne naprave v Vrtojbi, na katero se bosta delno priključevali tudi občini Nova Gorica in Miren - Kostanjevica.

Občinski nivo načrtovanja presegajo tudi vsebine varstva voda, predvsem zaščita Mirensko-vrtojbenske podtalnice ter področje varovanja pred škodljivim delovanjem voda, predvsem varstvo pred poplavami Vrtojbice.

Prostorske razvojne potrebe na območju Občine Šempeter - Vrtojba, ki presegajo lokalni nivo, lahko strnemo na treh nivojih v naslednja področja:

Razvojne potrebe države

– stimulacija razvoja središča regionalnega in nacionalnega pomena,
– omogočanje standardiziranega in kvalitetnega delovanja splošne bolnišnice,
– nadgradnja hitre ceste H4 v avtocesto,
– gradnja magistralnega plinovoda,
– gradnja kabliranega elektrovoda proti Sovodnjam,
– navezava na V. koridor.

Razvojne potrebe regije

– ohranjanje in nadgradnja storitev splošne bolnišnice,
– razvoj logistično transportnega terminala na mejnem prehodu Vrtojba,
– revitalizacija in prestrukturiranje gospodarskih con,
– dograditev omrežja družbenih dejavnosti,
– navezava na V. koridor,
– izvedba protipoplavnih ukrepov povodja Vipave in Soče.

Medobčinske razvojne potrebe

– razviti javni potniški promet na nivoju vključevanja urbane poselitve na obeh straneh meje z uporabo različnih prometnih sredstev (avtobusi, primestna železnica),
– izgradnja centralne čistilne naprave,
– zaščita Vrtojbensko-mirenske podtalnice,
– izvedba protipoplavnih ukrepov na Vrtojbici.

8. člen

(cilji prostorskega razvoja občine)

(1) Cilji prostorskega razvoja Občine Šempeter - Vrtojba so opredeljeni z namenom zagotavljanja dobrih pogojev za bivanje ter gospodarski razvoj, ob hkratni skrbi za ohranjanje kvalitet okolja ter racionalne rabe prostora in njegove urejenosti. Upoštevajo načela trajnostnega prostorskega razvoja nacionalne zakonodaje in načela trajnostnega prostorskega razvoja, ki izhajajo iz evropskih in mednarodnih dokumentov in priporočil, razvojne usmeritve nosilcev urejanja prostora, rezultate analiz stanja in teženj prostorskega razvoja občine ter druge strokovne podlage.

(2) Uveljavljanje trajnostnega prostorskega razvoja občine:

S prostorskim načrtovanjem je treba doseči usklajenost sektorskih strategij razvoja ter doseči gospodarsko učinkovitost in socialno povezanost v naravnem in bivalnem okolju. Zagotoviti je treba smotrno rabo in zaščito neobnovljivih naravnih virov, ohranjati je treba biotsko raznovrstnost in zagotavljati ekološko ravnovesje v prostoru.

Uveljavljanje načel trajnostnega razvoja v grajenem okolju v današnjem času pomeni prizadevanje za kakovostno življenjsko okolje v odzivu na podnebne spremembe in druge izzive sodobnega časa, ki vključuje celostno obravnavo mest in drugih naselij v povezavi z odprtim prostorom. Posegi v prostor, posebej graditev, so zaradi svoje dolgotrajnosti in vpliva na podobo našega okolja neposredno zavezani k trajnostnemu razvoju. Za uveljavljanje načel trajnostnega prostorskega razvoja občine je treba:

– z zmerno rastjo prebivalstva v občini in omejevanjem pretirane urbanizacije doseči še dopustno obremenitev prostora,
– z zmernim zgoščanjem, prenovami in sanacijo izboljševati izkoriščenost in kvaliteto obstoječega stavbnega fonda ter zagotoviti racionalno rabo prostora, ki ima prednost pred širitvijo naselij,
– spodbujati sodelovanje med naselji pri soočanju s skupnimi razvojnimi izzivi,
– zagotoviti povezanost urbanih naselij in njihovih zaledij z učinkovitejšo mobilnostjo, podprto z javnim potniškim prometom.

(3) Spodbujanje uravnoteženega prostorskega razvoja naselij

V širšem urbanem zaledju je treba skupaj s sosednjimi občinami razviti policentrično omrežje naselij in zagotoviti skladen razvoj območij s skupnimi prostorsko razvojnimi značilnostmi. Zato pričakujemo usklajeno načrtovanje prostorskih sistemov med

sosednjimi občinami in Goriško pokrajino v Italiji. Pri tem je pomembna delitev regionalnih funkcij med občinskimi centri, usklajeno načrtovanje delovnih mest in gospodarskih con, zboljšanje prometnih povezav in javnega potniškega prometa med centri v regiji ter vzpostavitev regionalnih povezav okoljskih dejavnosti.

Vodila za razreševanje obstoječih in pričakovanih prostorskih problemov ter za doseganje večje stopnje uravnoteženosti prostorskega razvoja naselij so:

– zagotavljanje skladnega razvoja mest Šempeter, Nove Gorice in Gorice in njihova povezava v enovito urbano obmejno območje z medsebojno funkcijsko in prometno povezanostjo,

– zagotavljanje nadaljnjega razvoja mesta Šempeter kot občinskega upravnega središča in naselja Vrtojba kot pomembnejšega lokalnega središča z dopolnjevanjem funkcij med naseljema in združevanjem v enotno urbano območje občine,

– krepitev prednostnih dejavnosti, ki jih ima Šempeter v obmejnem urbanem območju (prometne, oskrbne, turistične in gospodarske),

– zagotoviti uravnotežen razvoj stanovanjskih, oskrbnih, proizvodnih in storitvenih zmogljivosti v naseljih.

(4) Zagotavljanje kvalitetnega razvoja naselij in varstvo okolja

V naseljih je treba dvigniti kakovost bivanja, prepoznati in nadgraditi identiteto grajenega okolja, začeti s prenovo stanovanj in razvrednotenih območij, izboljšati dostopnost, urediti odprte javne površine, zelene in rekreacijske površine, celovito izboljšati stanje okolja in varnost, tako da se:

– zagotavlja kakovostno in privlačno bivalno okolje, ki je socialno pravično, vitalno in zdravo, z ustrezno in smotrno infrastrukturno opremljenostjo, z razvito in dostopno mrežo gospodarskih in storitvenih dejavnosti in javne infrastrukture ter zanesljivimi in trajnostnimi sistemi oskrbe z energijo;

– zagotavlja kvalitetno oblikovane in varne javne prostore, ki omogočajo socialno komunikacijo in povezave med ljudmi in z okoljem ter nudijo ugodje,

– izvaja kvaliteto bivalnega okolja s prenovo in oživljanjem naselij (tako naselja Šempeter kot naselja Vrtojba) oziroma njihovih središč z vključevanjem kulturne dediščine in naravnih vrednot,

– izoblikuje prostorske mehanizme zaustavljanja trendov nekakovostne urbanizacije in s tem degradacije naselbinske identitete,

– izboljša strukturo stanovanjske gradnje z zadostno količino in raznovrstno tipologijo stanovanj ter stanovanjskih objektov. Pri tem je treba uvajati lokalno tipologijo stanovanjske gradnje z zavarovanjem posebnih okoljskih vrednot v okviru naselij,

– z umeščanjem v prostor in kvaliteto gradnje omogoča varno počutje in zaščito pred zunanjimi dejavniki, ki lahko ogrožajo človeka in njegove materialne dobrine, kot so poplave, požari, potresi, neurja in podobno,

– z uvajanjem proizvodnih programov z večjo udeležbo znanja in inovativne sposobnosti ter manjšo porabo energije ob upoštevanju varovanja okolja in smotrne rabe prostora,

– dopolnjuje naselja z boljšo opremljenostjo raznovrstnih dejavnosti (npr. s kulturnimi, socialnimi, rekreacijskimi projekti),

– izboljša turistično ponudbo v naseljih,

– zmanjšuje rabo energije v stavbah in v prometu.

(5) Zagotavljanje učinkovite gospodarske javne infrastrukture

Z ustrezno energetsko ter komunalno opremljenostjo naselij je možno doseči rast komunalnega in bivalnega standarda in s tem posredno dvigniti kvaliteto življenja v naseljih. Zato je treba:

– zagotoviti ustrezno čiščenje odpadnih voda na celotnem urbanem območju,

– doseči trajnostno energetsko oskrbo, predvsem pa smotrno rabo energije v naseljih iz obnovljivih virov,

– izboljšati medobčinsko povezanost infrastrukturnih sistemov nasploh na področju energetike, telekomunikacij in prometa,

– izvajati načrtno pripravo stavbnih zemljišč za gradnjo,

– pri načrtovanju novih in prenovi obstoječih energetskih objektov in naprav izkazati pozitivni vpliv na urbani razvoj, na okoljevarstveno in na družbeno sprejemljivost,

– spodbujanje energetske sanacije prvenstveno javnih pa tudi ostalih stavb ter varčno gradnjo vseh novih stavb,

– pospešiti razvoj sodobnih tehnologij za prenos informacij, ki nadomeščajo prevoz,

– zmanjševati negativne vplive prometa in prometnega omrežja na okolje in zagotoviti varnost v naseljih,

– z ustrezno strukturo prometnega omrežja omogočiti uravnotežen prostorski razvoj in izboljšati kvaliteto javnega potniškega prometa. Pri načrtovanju cestnega omrežja je treba upoštevati smotrno rabo prostora in v največji meri uporabiti obstoječe infrastrukturne koridorje.

(6) Razvijati uravnoteženo krajino

Ohranjanje prepoznavnosti občinskega prostora, uravnoteženost krajine in grajenih struktur se zagotavlja s premišljenim zaokroževanjem naselij in ustreznim umeščanjem novih ureditev in objektov v krajino, ohranjanjem primarne rabe prostora in prvin prepoznavnih krajinskih enot v občini. Zato je treba:

– zagotoviti pluralnost različne rabe prostora, tako podeželskega kot urbanega, v skladu s prostorskimi možnostmi in s krajinsko tipiko,

– zagotoviti ustrezno oblikovanje naselij in krajine,

– preprečiti širitev razpršene gradnje v odprtem prostoru,

– zagotoviti razvoj turističnih in rekreacijsko-izletniških potencialov na območju občine in vzpostaviti sistem dobre javne dostopnosti do teh območij,

– zagotoviti smotrno rabo in zaščito neobnovljivih naravnih virov in ekološko ravnovesje,

– varovati vodne vire in kakovosti voda ter sonaravno urejati in oblikovati vodotoke,

– pri načrtovanju razvoja krajine upoštevati varstvo naravnih vrednot in ohranitev biotske raznovrstnosti,

– ohranjati naravne ekosisteme in habitate z namenom zmanjševanja ogroženosti živalskih in rastlinskih vrst,

– sistemsko rešiti nevarnost pred poplavami in plazovitostjo v občini,

– na področju kmetijstva v občini razvijati zelenjadarstvo, sadjarstvo in vrtnarstvo, ohraniti vinogradništvo in razvijati dopolnilne dejavnosti. Vzporedno je treba pospeševati kmetijske dejavnosti, ki bodo v skladu z naravnim ekosistemom,

– na področju gozdarstva razviti predvsem okoljsko in socialno funkcijo gozdov. Pomembno je ohranjanje naravnega okolja in biotske pestrosti oziroma celotnega ekološkega ravnotežja v krajini s primerno ohranitvijo in prostorskim razporedom gozdov v vseh krajinskih tipih ter ohranjanjem in oblikovanjem gozdnih robov, skupin in posameznih dreves, omejkov in obvodnega rastja.

II.2. **Zasnove prostorskega razvoja občine**

II.2.1. *Zasnova prostorskega razvoja*

Zasnova prostorskega razvoja je prikazana na karti 1.

9. člen

(prednostna območja za razvoj poselitve in drugih dejavnosti)

(1) Na podlagi demografskih projekcij razvoja pričakujemo, da bosta naselji Šempeter in Vrtojba do konca leta 2020 dosegli okoli 7600 prebivalcev in 5700 delovnih mest.

(2) Nadaljnji razvoj poselitve v občini v obravnavanem časovnem okviru bo smiselno prilagojen obstoječi urbani strukturi obeh naselij Šempeter in Vrtojba z manjšim zgoščanjem in manjšimi širitvami stavbnih zemljišč. Na ta način bodo kmetijska, zlasti ravninska njivska zemljišča in naravno okolje v največji meri zaščitena.

(3) V Šempetru kot zaposlitvenem središču bo treba za načrtovani razvoj razporediti predvsem stavbna zemljišča za centralne funkcije, poslovne in gospodarske dejavnosti in za stanovanjsko gradnjo večjih gostot. Nujno je prostorsko-funkcionalno, oblikovno in komunalno povezati obstoječe območje centralnih dejavnosti naselja s širitvijo oziroma zaokrožitvijo mestnega središča. Prostostoječa stanovanjska gradnja bo usmerjena v severna pobočja naselja. Površine za proizvodno, obrtno dejavnost, poslovne in turistično-rekreativne dejavnosti v Šempetru bodo prvenstveno pridobljene z zgoščevanjem ekstenzivno izkoriščenih obstoječih industrijskih in drugih območij ali s prenovo degradiranih stavbnih zemljišč ter z novimi širitvami v kasnejših obdobjih.

(4) V Vrtojbi se bo prednostno razvijala stanovanjska enodružinska gradnja kot zapolnitev ali zaokrožitev stavbnih zemljišč naselja vključno z dograditvijo manjkajočih centralnih dejavnosti. Poslovne, tehnološko razvite, turistične, trgovske, logistične in obrtne dejavnosti v Vrtojbi bodo razporejene predvsem na že načrtovane neizkoriščene površine mednarodnega mejnega prehoda, deloma pa na degradirane površine opuščene gramoznice v Vrtojbi.

(5) Posamične obstoječe razpršene gradnje v občini so maloštevilne in ne zahtevajo posebnih sanacijskih ukrepov. Manjše območje razpršene gradnje se nahaja na Bazari.

(6) Pri razmeščanju dejavnosti med Šempetrom in Vrtojbo je treba težiti k povezovanju obeh naselij v funkcionalno celoto, hkrati pa ohranjati razlike med naseljema, ki izhajajo iz njune nekdanje funkcije (Šempeter kot urbano naselje in Vrtojba kot agrarno-urbano naselje). Centralne dejavnosti bodo navzoče v vsem urbanem prostoru naselij Šempeter in Vrtojba, zgoščene pa v mestnem središču naselja Šempeter in v posameznih centrih mestnih četrti. Proizvodne, oskrbne in storitvene dejavnosti med Šempetrom in Vrtojbo se bodo povečevale in funkcionalno in prostorsko povezovale obe naselji v enotno urbano območje.

10. člen

(omrežje naselij z vlogo in funkcijo pomembnejših naselij)

(1) V okviru skladnega policentričnega razvoja Goriške statistične regije se naselje Šempeter neposredno povezuje z Novo Gorico, kot središčem nacionalnega pomena, Mirnom in Renčami, ki sta občinski središči in Gorico, ki je center Goriške pokrajine v Italiji. Šempeter je, zaradi neposrednih prometnih povezav in delovnih mest, povezan tudi z Ajdovščino, ki je središče regionalnega pomena.

(2) Mesto Šempeter je središče medobčinskega pomena. Kot občinsko upravno središče, prometno vozlišče in pomembnejše medobčinsko zaposlitveno središče bo zaradi dosežene stopnje centralnosti in razvojnih možnosti še naprej krepilo regionalne funkcije v somestju skupaj z nacionalnim središčem Novo Gorico in enakovredno sodelovalo z Gorico v razvoju skupne obmejne urbane poselitve.

(3) V okviru policentričnega urbanega razvoja naselij v občini bo naselje Vrtojba, kot pomembnejše lokalno središče z večjim številom delovnih mest, razvijalo nova delovna mesta tudi v agrarnem sektorju. Centralne dejavnosti se bodo v manjšem obsegu razvijale, deloma pa se bodo navezovale na Šempeter.

10. člen

(temeljne smeri prometnega povezovanja naselij v občini in regiji)

(1) Občina Šempeter - Vrtojba je pomembno prometno vozlišče. Tu hitra cesta Podnanos–Vrtojba (H4) prečka državno mejo in se navezuje na mednarodno mrežo avtocest. Ta prometnica predstavlja povezavo Goriške z državnim središčem Ljubljano na eni ter s Furlanijo Julijsko krajino na drugi strani. Pomemben je še potek regijske cestne povezave Primorke, ki povezuje Goriško s Posočjem ter dalje z Avstrijo in v drugi smeri s Krasom ter v nadaljevanju z Italijo. Le-ta danes poteka skozi Šempeter in kot Vrtojbenska obvoznica proti Mirnu. Prav tako se v Občini Šempeter - Vrtojba železniško omrežje, ki sicer povezuje Goriško z Jesenicami in Sežano, odcepi proti Gorici in predstavlja možno navezavo na V. koridor.

(2) Šempeter in Vrtojba ostajata pomembnejše prometno vozlišče, ki se bo nadalje razvijalo in dopolnjevalo z novimi dejavnostmi na področju prometa. Ponovno bo vzpostavljena železniška povezava z Gorico. Na področju obstoječih cestnih povezav v občini bo dan poudarek vzdrževanju in rekonstrukciji obstoječega omrežja cest in dograditvi posameznih odsekov. Zgrajena bo obvoznica mimo Bazare.

(3) Pomembno prometno povezovanje je področje razvoja javnega potniškega prometa. V obmejni urbani poselitvi temelji na izboljšanju pogostosti prometa in širitvi avtobusnih potniških linij, kot tudi uvajanju primestne železnice in ustreznem lociranju železniških primestnih postajališč in parkirišč med Novo Gorico, Gorico, Šempetrom in naselji sosednjih občin.

(4) Dogradil se bo sistem turističnih in rekreativnih poti, predvsem daljinskih kolesarskih poti (proti Krasu in Vipavski dolini).

11. člen

(druga za občino pomembna območja)

(1) Na najboljših kmetijskih zemljiščih Šempetrsko-vrtojbenskega polja, ki imajo urejen namakalni sistem, se bo pospešeno razvijala kmetijska obdelava (pridelava vrtnin, vrtnarstvo in sadjarstvo) z možnostjo intenziviranja na zaokroženih območjih rastlinjakov in sadovnjakov. Na območju Vrtojbensko-biljenskih gričev se ohranja obstoječe komplekse trajnih vinogradniških nasadov, vključno z možnostjo uvajanja turističnih programov, ki pripomorejo k ohranjanju vinogradništva.

(2) V gozdovih je treba razvijati predvsem njihovo okoljsko in socialno funkcijo, ki naj služi potrebam prebivalstva z obsežnega urbanega prostora občine. Krčitve gozdov v vinogradniške površine se ne spodbuja. Pomembno je ohranjanje naravnega okolja in biotske pestrosti oziroma celotnega ekološkega ravnotežja v krajini s primerno ohranitvijo in prostorskim razporedom gozdov.

(3) Na območju vodnega zemljišča Vrtojbice je treba z renaturacijo sanirati degradirana območja vodotoka in obvodnega pasu.

(4) Območja prepoznavnih kakovosti naravnih in kulturnih značilnosti v krajini, kot so Vrtojbensko-biljenski griči, Markov hrib, Sv. Ot in stražni stolp ob meji, se vključijo v sistem turističnih, rekreacijskih in športnih poti.

12. člen

(urbana središča, za katera bo treba izdelati urbanistični načrt)

Na območju občine je izdelan urbanistični načrt za obe naselji, Šempeter in Vrtojba. Naselji sta obravnavani v enotnem urbanističnem načrtu.

II.2.2. *Zasnova gospodarske javne infrastrukture*

Zasnova gospodarske javne infrastrukture je prikazana na kartah:
karta 2.1 – Zasnova gospodarske javne infrastrukture – prometno omrežje,
karta 2.2 – Zasnova gospodarske javne infrastrukture – komunikacijska in energetska infrastruktura,
karta 2.3 – Zasnova gospodarske javne infrastrukture – okoljska infrastruktura.

13. člen

(prometna infrastruktura)

(1) Z razvojem prometne infrastrukture se podpira razvoj policentričnega omrežja naselij, skladen razvoj območij s skupnimi prostorsko razvojnimi značilnostmi, medsebojno dopolnjevanje funkcij podeželskih in urbanih območij ter njihovo povezanost z evropskimi prometnimi sistemi in urbanim omrežjem.

(2) Razvoj prometnih omrežij se načrtuje usklajeno z razvojem poselitve in drugih dejavnosti. Ob tem se zagotavlja kvalitetne bivalne in delovne pogoje, zmanjšuje negativne vplive na okolje, ohranja naravne in kulturne kakovosti ter varuje naravne vire.

Cestna infrastruktura

(3) Na področju razvoja prometne infrastrukture je predvidena:

– izgradnja dodatnega prometnega pasu ob hitri cesti (H4) obojestransko z namenom vzpostavitve avtoceste,

– izgradnja štirih krožišč na državnih cestah (na Bazari, dve na vstopih v cono MMP Vrtojba, na Vrtojbenski cesti),

– izgradnja obvoznice Bazara, ki bo prevzela vlogo današnje regijske ceste Šempeter–Dornberk (R1–204) na območju Občine Šempeter - Vrtojba. S tem bo zgrajena vsa predvidena državna cestna infrastruktura znotraj občine in posledično razbremenjeno območje predvidene poselitve na Bazari,

– izgradnja lokalnih cest: priključek bolnišnice na obvoznico Šempeter, ki obsega razširitev podvoza pod železnico in se navezuje na Ulico Prekomorskih brigad, pobočne povezave Podmarka od Lade do Bazare, vzpostavitev javne prometne povezave Žnidaršičeve ulice mimo stavbe Goriške do železniške postaje s krožiščem na Žnidaršičevi, izgradnja drugih lokalnih prometnic, pogojenih z dinamiko izgradnje prostora, kot sta povezava Žnidaršičeva ulica – Ulica Nikole Tesle in povezava Čuklje s centrom naselja Vrtojba,

– rekonstrukcija obstoječega omrežja cest v občini, ki obsega dograditev manjkajočih priključkov iz posameznih območij naselij na zbirne ceste in manjkajoče notranje povezave, ureditev nepreglednih križišč, preureditev in dograditev glavnih prometnih vozlišč, ureditev pločnikov znotraj ureditvenih območij naselij, ureditev avtobusnih postajališč in javne razsvetljave ter ureditev najnujnejših podhodov pod obvoznico in železniško progo,

– v obeh naseljih bodo urejene javne površine za mirujoči cestni promet. Posamezne odseke cest, ki so v povezavi z obstoječimi trgi in drugimi javnimi površinami se bo celostno urejalo,

– postopna ukinitev bencinskih črpalk znotraj naselja Šempeter. Novi bencinski servisi bodo glede na potrebe locirani ob obvoznicah,

– v primeru gradenj, rekonstrukcij ali investicijsko vzdrževalnih del na državnih in občinskih cestah naj se, v kolikor se izkaže za potrebno, načrtujejo podhodi za dvoživke.

Kolesarska infrastruktura ter pešpoti

(4) Najpomembnejša kolesarska povezava v občini naj postane daljinska kolesarska povezava Krasa s Posočjem. Navezuje naj se na primarno, predvsem pa na sekundarno cestno omrežje. Okrepiti je treba tudi kolesarsko infrastrukturo med naselji ter njeno navezovanje na kolesarsko infrastrukturo sosednjih občin.

Javni potniški promet

(5) Občina Šempeter - Vrtojba si bo še naprej prizadevala za spremembo potovalnih navad v občini. Spodbujala bo pešačenje, uporabo koles ter uporabo javnega potniškega prometa. Uporabo javnega potniškega prometa bo občina zagotavljala:

– z učinkovitim in atraktivnim sistemom javnega potniškega prometa, ki bo zmanjševal potrebo po uporabi osebnih avtomobilov,

– z zagotavljanjem zadovoljive stopnje varnosti prometa in varovanja okolja,

– z zagotavljanjem primernih poti za prevozna sredstva v javnem potniškem prometu,

– s povečano dostopnostjo in zanesljivostjo javnega potniškega prometa,

– s spodbujanjem in razvijanjem ponudbe čezmejnega javnega potniškega prometa.

Železniška infrastruktura

(6) Načrtovani posegi in ureditve na področju železniške infrastrukture obsegajo:

– elektrifikacijo enotirne železniške proge Nova Gorica–Šempeter–Sežana,

– ponovno uvedbo dvotirnega železniškega priključka v Šempetru iz smeri železniške postaje Vrtojba. Namen povezave je reaktivirati železniško povezavo z Gorico za javni potniški promet v medobčinskem prostoru in izkoristiti obstoječo železniško infrastrukturo za potrebe gospodarskih dejavnosti na območju naselij Šempeter in Vrtojba,

– vzpostavitev skupnega logističnega železniškega terminala v Vrtojbi in Štandrežu, ki bo nadomestil in nadgradil terminal v Novi Gorici,

– prestrukturiranje železniške postaje Vrtojba v glavno železniško postajo mesta Šempeter oziroma občine,

– prestavitev železniškega postajališča Šempeter v bližino bolnišnice, stanovanjskega naselja Podmark in srednje šole, ki služi predvsem ojačitvi javnega potniškega prometa.

14. člen

(komunikacijska infrastruktura)

(1) Mobilnost in povezanost s sistemom komunikacij se bo v občinskem prostoru izboljšala s povečavo števila priključkov za gospodinjstva in širjenjem mreže optične kabelske povezave. Najustreznejše možnosti za tovrstne povezave se izkazujejo s kombiniranjem uporabe državnega telekomunikacijskega omrežja in lokalnih kabelskih sistemov. V naseljih se vzpodbuja izgradnja lokalnih kabelskih sistemov ter sistemov brezžičnih komunikacijskih povezav.

(2) Na območju občine poteka magistralni telekomunikacijski vod Ljubljana–Nova Gorica in glavni telekomunikacijski vod Nova Gorica–Šempeter - Vrtojba–Miren z odcepom TC MMP Vrtojba.

(3) Na območju naselij Šempeter in Vrtojba bo dograjena in rekonstruirana telefonsko kabelska kanalizacija. V Šempetru bo zgrajena nova telefonska centrala. Za Šempeter je predviden tudi nov telekomunikacijski kabel. Na odseku Vrtojba–Miren je načrtovana položitev zemeljskega optičnega kabla, na odseku Mednarodnega mejnega prehoda Vrtojba pa v kabelski kanalizaciji.

(4) KTV omrežje v Šempetru in Vrtojbi v večjem delu že poteka vzporedno s plinovodnim naročniškim omrežjem. Obstoječe KTV omrežje v občini je preko TC Šempeter povezano s TC Nova Gorica z optičnim kablom.

(5) Za zagotavljanje storitev mobilnih brezžičnih telefonskih povezav mobilnih operaterjev se gradi in dopolnjuje omrežje baznih postaj.

(6) Območje občine je s televizijskim signalom pokrito z oddajnikom RTV na Nanosu.

15. člen

(energetska infrastruktura)

(1) Z zasnovo energetske infrastrukture se zagotavlja učinkovita, varna in zanesljiva oskrba z elektriko, zemeljskim plinom, nafto in naftnimi derivati, toploto ter obnovljivimi in drugimi viri energije.

(2) Lokalni energetski koncept temelji na zagotavljanju dolgoročne in kakovostne oskrbe z energijo, predvsem z električno energijo, ki se zaradi intenzivne izgradnje novih stanovanjskih, proizvodnih in poslovnih objektov povečuje. Energetski koncept temelji na učinkoviti in racionalni oziroma varčni rabi energije na celotnem poselitvenem območju občine. Ukrepi za varčevanje z energijo so spodbujanje razvoja javnega potniškega prometa, dobre toplotne izolativnosti stavb (obstoječih in novih), racionalnega trošenja energije v javnih stavbah in njihova energetska sanacija ter uporaba obnovljivih energetskih virov na celotnem območju občine kot je izraba biomase in sončne energije, pri čemer bo zagotovljeno, da bodo energetski objekti in ureditve prostorsko integrirani in da z njimi ne bodo povzročeni negativni vplivi na okolje.

(3) Oskrba z zemeljskim plinom bo zagotovljena v obeh naseljih kot dodaten vir energije tako za industrijo kot za stanovanja. V stanovanjskih območjih velike gostote ter industrijskih območjih bodo v skladu z možnostmi vzpostavljeni daljinski sistemi ogrevanja s kongeneracijo toplote in elektrike.

Električna energija

Prenos in distribucija električne energije

(4) Sistem prenosnega omrežja napetosti 110 kV in več se načrtuje in dograjuje tako, da omogoča vključitev novih proizvodnih virov in skupaj z distribucijskim omrežjem zagotavlja stabilno, zanesljivo in kvalitetno oskrbo naselij in drugih večjih porabnikov z električno energijo.

(5) Znotraj občine potekajo vodi: DV 2x110 kV Gorica–Divača, katerega sistemi so DV 110 kV Gorica–Divača in DV 110 kV Gorica–Vrtojba–Sežana–Divača, razdelilna transformatorska postaja 110/20 kV Vrtojba ter kablovod med RTP 110/20 kV Vrtojba in RTP 130/20 kV Sovodnje.

(6) Za vse enosistemske daljnovode (1x110 kV) je predvidena rekonstrukcija in nadgraditev v dvosistemske daljnovode (2x110kV).

(7) Poleg obstoječih vodov so za potrebe elektrodistribucijske povezave med Slovenijo in Italijo predvideni:

– 110 kV kablovod od RTP 110/20 kV Vrtojba do slovensko-italijanske meje pri mednarodnem mejnem prehodu Vrtojba (kablovod med RTP 110/20 kV Vrtojba in RTP Sredipolje) ter

– ojačitev transformacije znotraj energetskega objekta RTP Vrtojba.

(8) Na področju distribucije elektroenergije bodo znotraj naselij Šempeter in Vrtojba povečane in ojačane kapacitete obstoječih transformatorskih postaj oziroma zgrajena dodatna nizkonapetostna omrežja. V primerih, ko to ne bo mogoče in na območjih novih planiranih kompleksov stavbnih zemljišč za stanovanjske, proizvodne in centralne dejavnosti, bodo zgrajene nove transformatorske postaje na novih lokacijah z novimi napajalnimi 20 kV vodi in pripadajočim nizkonapetostnim omrežjem. Transformacija SN–NN omrežja bo po konfiguraciji in kapaciteti prilagojena potrebam moči in razvodu omrežja.

(9) Nadzemne vode naj se obnovi ali gradi na pticam ne nevaren način (izvedba gradnje, ki preprečuje električne udare in pomore ptic).

(10) Pri umeščanju se proučijo najugodnejši poteki tras, ki morajo poleg funkcionalno tehnoloških vidikov upoštevati prostorsko prilagojenost urbanemu razvoju in skladnost s prostorskimi možnostmi in omejitvami.

Plin

(11) Koridorje za umeščanje plinovodov za potrebe vključevanja Slovenije v evropske energetske integracije se načrtuje tako, da se zagotovi maksimalno funkcionalno navezavo na slovensko energetsko in urbano omrežje, upoštevajoč obstoječe energetske koridorje. Pri tem se preveri funkcionalno tehnološke vidike, prostorsko prilagojenost urbanemu razvoju in skladnost z okoljskimi pogoji.

(12) Prenosno plinovodno omrežje, ki poteka v občinskem prostoru, obsega prenosni plinovod M–3 (od instalacije Šempeter proti Vodicam nad Ljubljano), prenosni plinovod M–3B (od državne meje z Italijo do instalacije Šempeter), prenosni razdelilni plinovod R–31 (od instalacije Šempeter proti Anhovem) in MRP Bazara. Z državnim prostorskim načrtom se v prostor umešča magistralni plinovod M3/1 Ajdovščina–Šempeter.

(13) Razvodno primarno plinovodno omrežje zemeljskega plina do 16 bar je v obeh naseljih večinoma zgrajeno. Manjši odseki bodo dograjeni v kasnejših fazah. Sistem plinifikacije je zasnovan tako, da bo možna povezava z Mestno občino Nova Gorica in Občino Miren - Kostanjevica. Razvodno plinovodno omrežje do 4 bar z merilnimi in reducirnimi postajami razvodnega omrežja se bo širilo sočasno s komunalnim opremljanjem stavbnih zemljišč

Alternativni viri energije

(14) Za pridobivanje dodatne električne energije v občini se spodbuja uporaba sončne energije ter biomase.

(15) Umeščanje objektov za proizvodnjo električne energije iz obnovljivih virov mora biti tako, da ni v nasprotju z zahtevami za varstvo narave in kulturne dediščine, da povzroča čim manjše vplive na okolje ter da je skladno z merilom prostora in čim manj

vidno izpostavljeno. Pred načrtovanjem objektov za proizvodnjo energije iz obnovljivih virov je treba proučiti racionalnost proizvodnje električne energije, prostorsko skladnost ter okoljsko sprejemljivost načrtovanih objektov.

(16) Biomasa, tako iz gozda kot tudi lesni ostanki iz lesnopredelovalne industrije, predstavljajo dodaten energetski potencial v občini. Predvsem v industrijskih oziroma gospodarskih conah ter v območjih organizirane stanovanjske gradnje naj se načrtuje izgradnja sistemov daljinskega ogrevanja na biomaso.

(17) Ob upoštevanju oziroma nadgrajevanju lokalne arhitekturne tipologije je treba spodbujati uporabo sončne energije za proizvodnjo dodatne električne energije predvsem za individualno uporabo, za oskrbo servisnih objektov na športno rekreacijskih območjih ter za uporabo v kmetijski proizvodnji (rastlinjaki).

16. člen

(infrastruktura s področij komunalnega in vodnega gospodarstva ter varstva okolja)

Oskrba s pitno vodo

(1) Oskrba s pitno vodo je zasnovana tako, da bo iz vodovodnega omrežja, ki se napaja iz izvira Mrzlek pri Solkanu, omogočila celovito in nemoteno dolgoročno oskrbo s pitno vodo v okviru ureditvenih območij naselij Šempeter in Vrtojba. Vodne izgube na dotrajanih delih vodovodnega omrežja, bodo odpravljene. Obstoječe vodovodno omrežje bo treba postopoma rekonstruirati ali zgraditi na novo na dotrajanih ali poddimenzioniranih odsekih in odsekih neustrezne kvalitete (azbestno-cementnih cevi). Dograditi bo treba tudi sistem krožnih povezav in povezovanje omrežja s sosednjo Gorico v Italiji. Za nove predvidene poselitvene površine bo zgrajeno ali dograjeno novo primarno omrežje v skladu s postopnostjo njihove izgradnje.

(2) Za zagotavljanje ustrezne oskrbe s pitno vodo se varuje vse obstoječe in potencialno pomembne vodne vire še posebej pa Vrtojbensko-mirensko podtalnico. Spodbuja se varčno ter smotrno rabo pitne vode kot je skladiščenje meteornih voda iz streh stavb za sanitarne namene.

(3) Varovanje vodnih virov ne sme biti odvisno od upravnih ali administrativnih meja, zato je treba ukrepe za varstvo vodnih virov, predvsem pa programe varstva okolja in rabe prostora na območju strateško pomembnega vodnega vira vrtojbenske podtalnice usklajevati s sosednjimi občinami.

Odvajanje in čiščenje odpadnih voda

(4) Na mejnem območju Občine Miren - Kostanjevica in Občine Šempeter - Vrtojba deluje čistilna naprava, ki bo služila čiščenju odpadnih voda za del Mestne občine Nova Gorica, del Občine Miren - Kostanjevica in Občino Šempeter - Vrtojba. Skupni kanalizacijski sistem gravitira proti predvideni čistilni napravi in zajema celotno območje naselij Šempeter in Vrtojba, razen Bazare. Za priključitev območja Bazare in razpršene gradnje tega območja, ki se sanira, bo zgrajen novi zbirni kanal v ločenem sistemu.

(5) Obstoječe kanalizacijsko omrežje se bo rekonstruiralo tako, da bo omogočeno čim bolj učinkovito delovanje čistilne naprave in čim manjše ekološko obremenjevanje Vrtojbice in podtalnice. S tem namenom se določeni odseki omrežja prestrukturirajo v ločene, v posameznih delih celo iz nedelujočih ločenih v mešane, zgradijo se novi razbremenilniki, bazeni, kolektorji in drugi inženirski objekti, obstoječe ustrezne a dotrajane odseke pa se rekonstruira in dogradi.

(6) Za zadrževanje ekstremnih padavinskih voda bodo zgrajeni zadrževalni bazeni pred vtoki v primarno kanalizacijo oziroma izvedeni drugi protipoplavni ukrepi (kot npr.: območje Čuklje – Zapučke, ob železniški postaji v Šempetru, južno od pokopališča v Šempetru).

Ravnanje z odpadki

(7) Ravnanje z odpadki bo tudi na lokalnem nivoju sledilo evropski zakonodaji in strategiji ravnanja z odpadki, ki jo je sprejela Vlada RS. Količine komunalnih odpadkov bo mogoče zmanjšati z ustrezno organizacijo zbiranja posameznih vrst odpadkov in zagotovitvijo njihove snovne in energetske izrabe.

(8) Zbrani komunalni odpadki se zbirajo v zbirnem centru na kamionskem parkirišču v Vrtojbi, kjer se tudi po potrebi predhodno skladiščijo. Mešani komunalni odpadki se odvažajo v center za ravnanje z odpadki družbe Kostak d.d. v Krškem, kjer se skladno s predpisi obdelajo, preostanek pa odloži na njihovem odlagališču. Ostale komunalne odpadke se redno oddaja v nadaljnje ravnanje skladno s predpisi. Zbirni center za zbiranje ločenih frakcij od povzročiteljev odpadkov je urejen na robnem delu parkirišča za tovorna vozila severno od hitre ceste.

(9) Za območje celotne občine občina zagotavlja tudi vzpostavljen sistem prevzemnih mest (ekoloških otokov), kjer znani uporabniki prepuščajo svoje mešane komunalne odpadke, biorazgradljive odpadke, odpadno embalažo iz plastike in kovin ter sestavljeno embalažo, embalažo iz papirja in kartona ter odpadni papir in karton ter stekleno embalažo.

Pokopališča

(10) Za pokopališči v Šempetru in Vrtojbi sta zagotovljeni širitvi.

II.2.3. *Določitev območij naselij, vključno z območji razpršene gradnje ter razpršene poselitve*

Določitev območij naselij ter razpršene poselitve je prikazano na Karti 3.

17. člen

(določitev območij naselij, vključno z območji razpršene gradnje, ki so z njimi prostorsko povezana)

(1) Območja naselij s predvidenimi širitvami sta Šempeter in Vrtojba.

(2) Območje sanacije razpršene gradnje, ki se vključi v naselje Šempeter, je območje razpršene gradnje na Bazari. Naselje ima možnost priključitve na infrastrukturo naselja in se tako funkcionalno priključuje k jugovzhodnem delu naselja Šempeter.

(3) Območij sanacije razpršene gradnje, ki se jih opredeli kot nova naselja in območij sanacije razpršene gradnje, ki se jih opredeli kot posebna zaključena območja poselitve v odprtem prostoru občine, ni.

18. člen

(določitev območij razpršene poselitve)

(1) Posebna območja razpršene poselitve v odprtem prostoru občine niso opredeljena.

(2) Pojavljajo se maloštevilne posamične kmetije ali starejše stanovanjske hiše v širšem prostoru z možnostjo manjših širitev.

II.2.4. *Usmeritve za razvoj poselitve in prenovo naselij*

Usmeritve za razvoj poselitve in prenovo naselij so prikazane na Karti 3.
Usmeritve za razvoj dejavnosti po naseljih so prikazane na Karti 5.

19. člen

(splošne usmeritve za razvoj poselitve)

(1) Osnovne usmeritve razvoja poselitve so določene za urbani območji naselij Šempeter in Vrtojba ter za odprti prostor občine.

Naselji se razvijata in oblikujeta skladno s tipom, položajem in vlogo, ki jo posamezno naselje ima v okviru omrežja naselij in skladno z njihovimi razvojnimi potrebami. Omrežje naselij kot model poselitve v občini predstavlja izhodišče za razvoj in načrtno usmerjanje posameznih dejavnosti znotraj ureditvenih območij naselij.

(2) Razvoj naselij v Občini Šempeter - Vrtojba se v skladu z vlogo v omrežju naselij ter v smeri dviga kakovosti naselij zagotavlja znotraj meja naselij, določenih z urbanističnim načrtom. Pri določitvi meje naselja se upošteva tudi možen notranji razvoj naselij v smislu zagotavljanja boljšega izkoristka ter kvalitetnejše rabe prostora z zgostitvami ekstenzivno izrabljenih stavbnih površin, s celovitimi prenovami naselij ter sanacijami degradiranih območij. Preveri se ustreznost obstoječih nezazidanih stavbnih zemljišč.

Na enotnem urbanem območju naselij Šempeter in Vrtojba je treba:

– spodbujati notranji razvoj z zgoščevanjem, dopolnjevanjem in izvajanjem prenov,

– razviti strnjeno urbano območje mesta,

– izboljšati urbano tkivo naselij s preoblikovanjem in prenovo obstoječih urbanih površin v prepoznavne celote,

– dopolnjevati družbeno in gospodarsko javno infrastrukturo,

– dopolnjevati opremljenost prostora z odprtimi utrjenimi in zelenimi javnimi površinami,

– izvajati sanacijo razpršene gradnje, ki se vključuje v naselje,

– zagotoviti postopno dograjevanje poselitve naselij Šempeter in Vrtojba s tem, da se predhodno upošteva izraba rezerv notranjega razvoja za gradnjo. Nova območja za kompleksno gradnjo se načrtuje na dobro dostopnih lokacijah, ki nimajo pomembnejših okoljskih ali infrastrukturnih omejitev,

– zagotoviti funkcionalno in oblikovno povezavo enotnega urbanega območja naselij Šempeter in Vrtojba s primestnimi deli Nove Gorice, Gorice in Volčje Drage,

– pri razvoju naselij se kulturno dediščino upošteva kot dejavnik kakovosti bivalnega okolja in kot prostorski potencial. Pri prenovi naselij se kulturno dediščino obravnava ob upoštevanju njene ranljivosti,

– pri razvoju naselij se zagotavlja ohranjanje biotske raznovrstnosti (npr. ohranjanje obstoječe vegetacije v čim večji možni meri, vodnega in obvodnega prostora in drugih mokriščnih površin …) in naravnih vrednot. V čim večji možni meri naj se ohranjajo elementi tradicionalne kulturne krajine s povezavami v odprt prostor z namenom ohranjanja visoke stopnje biotske raznovrstnosti.

V odprtem prostoru občine je treba:

– preprečevati nadaljnjo širitev razpršene gradnje,

– omogočiti prenovo in manjše širitve posamične razpršene poselitve,

– omogočiti razvoj turističnih programov, ki so združljivi s kmetijstvom in kulturno krajino.

20. člen

(usmeritve za notranji razvoj, prenovo in širitev naselij)

(1) Notranji razvoj urbanega območja naselij Šempeter in Vrtojba:

– Naselji se prednostno razvijata navznoter tako, da se za pozidavo izkoristijo razvrednotene površine grajenega okolja, površine, kjer je smotrno izvesti delne prenove, nezadostno izkoriščene in neizkoriščene površine znotraj grajene strukture in druge še nezazidane površine za kompleksno gradnjo, ki so bile v prostorskih aktih namenjene za gradnjo, v kolikor so se v urbanističnih in krajinskih preveritvah izkazale kot primerne.

– Obstoječi opuščeni ali neprimerni objekti v naseljih se prenovijo ali nadomestijo z novogradnjami. V primerih, ko s prenovo ali rekonstrukcijo ni možno zagotoviti zadostnega izboljšanja bivalnih pogojev, je treba pri nadomestnih novogradnjah upoštevati načrtovano namembnost in oblikovne značilnosti. Tovrstne novogradnje se dovolijo v okviru obstoječe funkcionalne parcele objekta, pri čemer se vplivi na okolje ne smejo bistveno povečati.

– Zgoščanje posameznih območij z gradnjo ne sme poslabševati kvalitete bivalnega okolja, ne sme zmanjševati ali prekinjati dostopnosti znotraj grajene strukture in ne sme zapolnjevati obstoječih ali načrtovanih utrjenih ali zelenih javnih površin v naselju.

– Pri načrtovanju notranjega razvoja urbanega območja in rabe urbanih površin je treba izboljšati raven opremljenosti z gospodarsko javno infrastrukturo in skrbeti za kvaliteto bivanja, ki se veča z zagotavljanjem in ureditvijo javnih prostorov in urbane opreme. Po posameznih zaokroženih in prepoznavnih celotah urbanega območja se zagotavlja uravnoteženo razmerje med grajenimi in zelenimi površinami, raznolikost ter ustrezno dostopnost do zelenih in drugih javnih odprtih površin. Posamezne zelene strukture znotraj naselja in odprt prostor izven urbanega območja pa naj se povezujejo v enovit zeleni sistem.

– Vodni in obvodni prostor, gozdove, naravne vrednote in posamezne sestavine biotske raznovrstnosti se vključujejo v zeleni sistem naselij kot integralni del podobe naselja.

(2) Prenova znotraj urbanega območja naselij Šempeter in Vrtojba:

– Namen prenove je predvsem izboljšava kakovosti bivanja, kar se zagotavlja s kvalitetnejšim urejanjem javnih površin in odprtega prostora v naseljih, izboljšavo infrastrukturne opremljenosti ter drugimi posegi. Pomemben del prenove se nanaša na prepoznavne starejše in lokalno značilne grajene strukture. Na celotnem urbanem območju naselij Šempeter in Vrtojba se spodbuja delna prenova takšnih območij. Pri načrtovanju prenove je treba upoštevati ohranjeno identiteto naselja ali dela naselja in okoliške krajine.

– Posebna pozornost se nameni delni prenovi mestnega jedra naselja Šempeter in obcestnega jedra naselja Vrtojba, ki imata ohranjeno tradicionalno urbano strukturo z urbanističnimi in arhitekturnimi elementi.

– Prenove posameznih objektov in območij kulturne dediščine so bile na območju občine večinoma že kakovostno izvedene. Celovitih prenov, ki bi bile v grajeni strukturi naselij Šempeter in Vrtojba potrebne po merilih varstva kulturne dediščine, se ne predvideva.

– Razvrednotena območja, predvsem območja opuščenih industrijskih lokacij, se sanirajo in prenavljajo z umeščanjem ustreznejših rab in dejavnosti ter rekonstrukcijo komunalne opreme. S sosednjimi območji urbane strukture se jih povezuje v prepoznavno celoto naselja.

– Prenova se spodbuja tudi na območjih novejše pozidave. Prenove stanovanjskih območij so usmerjene v doseganje gradbenih standardov, oblikovno prenovo ter prenovo javnih prostorov. Prenove industrijskih območij so usmerjene v oblikovno in funkcionalno izoblikovanje stičnih območij z urbanim tkivom mesta.

– Ob prometnicah je potrebno rabo prostora načrtovati na način, da bodo upoštevane načrtovane obremenitve okolja zaradi predvidenih sprememb prometa v dolgoročnem obdobju (za hitro cesto 20-letno plansko obdobje).

– Spodbujajo se spremembe namembnosti posamičnih objektov z neustrezno dejavnostjo za določeno območje ali celo postopne spremembe namembnosti posameznih območij, ki so konfliktne s širšo okolico.

(3) Širitev urbanega območja naselij Šempeter in Vrtojba:

– Območja širitev in zaokrožitev naselij ter namensko rabo stavbnih zemljišč se opredeli na podlagi usmeritev iz urbanističnega načrta. Širitve se načrtuje na območjih, kjer bo zagotovljena dostopnost, organizirana infrastrukturna ureditev, ustrezno varovanje naravnih in kulturnih kakovosti prostora ter varstvo okolja.

– Območja širitve naselij je treba načrtovati z občinskimi podrobnimi prostorskimi načrti.

21. člen

(usmeritve za razvoj dejavnosti po naseljih)

(1) V naselja se umešča preplet različnih dejavnosti, s čimer se zagotavlja delovna mesta blizu bivalnih območij. Dejavnosti ne smejo biti konfliktne med seboj in s stanovanjskimi območji, če so umeščena vanje ali obnje. Prostorska razporeditev dejavnosti mora biti taka, da bo zmanjšana potreba po uporabi motoriziranih prevoznih sredstev oziroma taka, da bo njihovo dostopnost mogoče doseči z učinkovitim javnim potniškim prometom. Dejavnosti se v naselja usmerja skladno s tipom, položajem in vlogo, ki jo posamezno naselje ima v okviru omrežja naselij, glede na obstoječe dejavnosti v naselju, glede na prostorske možnosti in glede na omejitvene dejavnike za razvoj dejavnosti. Zagotavlja se uravnoteženo razmerje med površinami za različne dejavnosti.

(2) Oskrbne in storitvene dejavnosti ter območja družbene infrastrukture se umešča v dele naselij, kjer imajo možnost dolgoročnega razvoja in kjer je zagotovljena dobra dostopnost, v čim večji meri z javnimi prevoznimi sredstvi, s kolesom ali peš.

(3) Centralne dejavnosti predstavljajo večinoma obstoječe ali načrtovane centre naselij oziroma posameznih mestnih četrti in zaključena območja specifičnih družbenih, oskrbnih in storitvenih dejavnosti. Največjo koncentracijo teh dejavnosti se ustvarja v Šempetru. V center naselja Šempeter se umeščajo različne centralne dejavnosti v kombinaciji z visokim deležem stanovanj in zelenih ter drugih odprtih javnih površin, na njegov rob pa ob dobro razviti mreži javnega potniškega prometa in prometni mreži mesta vključno z mrežo za nemotoriziran promet (peš, kolo), posamezne specifične centralne dejavnosti (šolstvo, zdravstvo, poslovne dejavnosti ...). V naselju Vrtojba sta načrtovani dve območji centralnih dejavnosti, ki odražata centra dveh četrti naselja. Pomembno večje območje načrtovanih centralnih dejavnosti je umeščeno med Šempeter in Vrtojbo ob Vrtojbenski cesti. Navezuje se na obstoječa območja proizvodnih dejavnosti in ima s svojo povezovalno lego med naselji velik potencial za razvoj. Na Bazari in v Podmarku sta načrtovani dve manjši območji, ki omogočata razvoj osnovnih centralnih funkcij obeh obsežnih načrtovanih stanovanjskih četrti. Na področju družbenih dejavnosti pričakujemo kakovostne premike pri zagotavljanju objektov in naprav predvsem tam, kjer ima občina možnost uveljavljanja svojih ambicij. To so področja kulture, športa in rekreacije, zdravstva in šolstva.

(4) Proizvodne, obrtne in poslovne dejavnosti naselij Šempeter in Vrtojba, ki so večinoma umeščene med železniško progo in hitro cesto, je treba ohranjati na tej lokaciji z zgoščevanjem ali prenovo ekstenzivno izkoriščenih, opuščenih ali razvrednotenih območij. Usposobi se jih v sodobne gospodarske cone z izboljšano prometno dostopnostjo in infrastrukturno opremljenostjo ter zmanjšanimi negativnimi vplivi na okolje.

(5) Z nadaljnjim razvojem urbanih funkcij naselja Vrtojba je treba sočasno ohranjati tudi agrarne funkcije, saj so pomembne za trajnostni razvoj naselja. Ohranjati je treba vitalnost obstoječih kmetij v naselju in omogočati kmetijsko proizvodnjo v njenem obdelovalnem okolišu. Treba je doseči uravnotežen nivo oskrbnih dejavnosti (predvsem trgovskih) za prebivalce naselja Vrtojba v odnosu do naselja Šempeter.

(6) Posebna območja, med katere umeščamo predvsem območja za turizem (igralništvo, hotelirstvo in podobno), športne centre, nakupovalne centre, sejmišča in podobno, se umešča na degradirane in slabo izkoriščene površine. Takšnih območij zaradi velikega vpliva na okolje ne umeščamo ob stanovanjske površine. Izjema so dejavnosti kot so šport in rekreacija, če dopolnjujejo funkcije naselij ter pretežno služijo občanom. Tovrstna območja se v občini umeščajo na območje med železnico in hitro cesto, z namenom športa in rekreacije pa tudi na območje peskokopa v Vrtojbi.

(7) Bivanje se prednostno usmerja v območja notranjega razvoja naselij. Z organizirano gradnjo se zagotavlja različne tipe stanovanj s ciljem, da se doseže mešana struktura prebivalcev.

22. člen

(usmeritve za razpršeno poselitev)

Ohranja se maloštevilno razpršeno poselitev, kot so osamljene domačije, posamični objekti ali manjše skupine objektov. Spodbuja se ohranjanje kmetijstva ter vzpostavljajo pogoji za razvoj dopolnilnih dejavnosti na takih območjih. Načrtuje se predvsem obnova objektov, možne pa so tudi novogradnje, v kolikor gre za funkcionalno zaokrožitev območij.

23. člen

(usmeritve za sanacijo razpršene gradnje)

(1) Občina bo preprečevala razpršeno gradnjo z omejevanjem poselitve zunaj urbanega območja tako, da bo zagotovila dovolj komunalno opremljenih stavbnih zemljišč za gradnjo, še posebej za kompleksno stanovanjsko gradnjo.

(2) Maloštevilno obstoječo razpršeno gradnjo (posamične stanovanjske hiše zunaj naselij) se sanira predvsem s komunalnim opremljanjem.

(3) Sanacijo razpršene gradnje z zgoščanjem, zaokrožitvijo in pripojitvijo k naselju se načrtuje predvsem za tisto razpršeno gradnjo, ki ima možnost ustrezne prometne in komunalne ureditve, še primerno navezavo na oskrbne in centralne dejavnosti naselja h katerem se priključuje ter navezavo na javni potniški promet. V občinskem prostoru je takšno območje Bazare. Pri zgoščevanju in zaokroževanju je treba upoštevati skladnost meja urbanih struktur v njihovem odnosu do zaokroženih naravnih območij v krajini.

24. člen

(usmeritve za urbanistično oblikovanje naselij)

(1) Urbano območje Šempeter - Vrtojba je specifično glede razmerja med bivalnimi in delovnimi površinami. Delež površin, ki je namenjen delovnim mestom, je zaradi pretekle obravnave območja kot del širšega mestnega prostora regijskega centra Nove Gorice, v kontekstu katerega je bila na območju naselij Šempeter in Vrtojba zaradi bližine hitre ceste načrtovana kapaciteta delovnih mest za regijski nivo, najmanj dvakrat večji od površin stanovanj. Ta značilnost, ki je razvojna prednost občine, je pomembno izhodišče za oblikovanje koncepta prostorskega razvoja urbanega območja naselij Šempeter in Vrtojba, ki zahteva:

– temeljito prestrukturiranje nekdanjih industrijskih con v sodobne gospodarske cone med železnico in hitro cesto z uvajanjem visokih tehnologij in novih znanj ter racionalno izrabo stavbnih zemljišč. Vzporedno s temi spremembami sledi oblikovna preobrazba grajenih struktur, tako privlačne arhitekture stavb kot urbanih javnih prostorov,

– vzporedno z gospodarsko preobrazbo urbanega območja je treba razvijati tudi druge vsebine družbenega standarda, kar narekuje tudi večji obseg površin za centralne dejavnosti ter dodatne površine za stanovanja,

– koncentracija delovnih mest zahteva tudi posebno pozornost pri konceptu urejanja prometa vseh vrst.

(2) Za kvaliteten notranji razvoj celotnega urbanega območja je treba prostorsko neorganizirano kot tudi oblikovno neizrazito grajeno strukturo obeh naselij preoblikovati v nekaj zaokroženih prepoznavnih območij funkcionalne, bivalne, delovne in oblikovne pripadnosti (mestne četrti) s svojimi manjšimi središči. Mestne četrti so centralno območje naselja Šempeter, Podmark sever, Podmark jug, Bazara, gospodarsko območje Šempeter - Vrtojba, Zgornja Vrtojba in Spodnja Vrtojba. Temeljne vsebine njihovega prostorskega razvoja so:

– Koncentrično zasnovano CENTRALNO OBMOČJE ŠEMPETRA bo doživljalo najbolj dinamičen razvoj v celotnem urbanem območju. V prvi fazi bo to predvsem na področju notranjega razvoja, kasneje pa z dodatnimi širitvami podaljšanega centra predvsem za gradnjo stanovanj višjih gostot. Zaradi izjemne lege v odnosu do Gorice se pričakuje izven obdobja te obravnave spajanje obeh mest v enotno grajeno okolje s podaljškom v širokopotezno prostorsko ločnico vzdolž meje – centralnim parkom;

– Dograjevanje linearno zasnovanih stanovanjskih območij PODMAK SEVER in PODMAK JUG nad obvoznico in avtocesto s stanovanjsko gradnjo, kasnejšo izgradnjo manjših centralnih površin v središčnem delu tega območja, fizičnim povezovanjem območja s centralnim delom naselja Šempeter s pomočjo pasaž, nadkritij, prehodov, podhodov ter drugih načinov premostitve prometne infrastrukture ter omogočanjem fizičnih povezav na zeleno zaledje Marka in Lamovega;

– Intenziven notranji razvoj najobsežnejšega GOSPODARSKEGA OBMOČJA ŠEMPETER - VRTOJBA v podaljšku centralnega območja naselja Šempeter do hitre ceste vključno z gospodarsko cono v Vrtojbi, s kompleksnejšo dograditvijo in prenovo obstoječih površin za proizvodne, turistične in druge gospodarske dejavnosti, pri čemer se v območje umešča dejavnosti igralništva, večje prometne površine v navezavi z logističnim centrom in drugo. Notranji razvoj se na območju konflikta gospodarske dejavnosti in poselitve nadgradi z razvojem središčnega območja centralnih dejavnosti na stiku med obema naseljema ob Vrtojbenski cesti vse do Vrtojbice. V območje se vključi večja zelena površina ob Vrtojbici;

– Sanacija linearno zaklinjenega območja razpršene gradnje BAZARE, ki obsega stanovanjsko gradnjo med avtocesto in železnico in vzpostavitev manjše centralne površine ob prometnem cestnem vozlišču;

– GORNJA VRTOJBA in DOLNJA VRTOJBA s postopnim dopolnjevanjem stanovanjske, pretežno enodružinske gostejše zazidave, ki zaokrožuje ali zapolnjuje grajeno strukturo naselja in s postopnim razvojem oziroma dopolnjevanjem centralnih dejavnosti, prenovo obeh jeder naselja ter izgradnjo že načrtovanih površin za gospodarske dejavnosti in šport.

(3) Urbanistično oblikovanje naselij Šempeter in Vrtojba bo sledilo vzorcem, ki so v prostoru prisotni in jih bo postopoma nadgrajevalo na različne načine v posamezne prepoznavne celote v skladu z novimi razvojnimi potrebami, predvsem na področju stanovanjske gradnje, centralnih dejavnosti, javnih površin in zelenega sistema s kvalitetno arhitekturo stavb in z dobro oblikovanimi mikrourbanimi prostori. Načrtovanje bo omogočilo kvalitetno oblikovane in varne javne prostore, socialno komunikacijo, povezave med ljudmi in okoljem ter nudilo ugodje.

Prenova in zgoščevanje obstoječe razpoznavne temeljne strukture urbanega območja naselij Šempeter in Vrtojba bo upoštevalo načela kakovostnega bivanja. Notranji razvoj bo osnovno gibalo urejanja prostora, posamezne širitve pa se bodo vključevale v celostno urejanje obstoječe grajene strukture. Načrtno bodo oblikovane prepoznavne celote (mestne četrti) in njihovi centri z ustreznim razmerjem stanovanjskih in drugih dejavnosti ter z ustrezno količino zelenih in drugih javnih površin.

Pri podrobnejšem načrtovanju je treba geometrijo in merilo nove grajene strukture ter smeri pozidave navezovati na obstoječo grajeno strukturo.

Pri podrobnejšem načrtovanju je treba upoštevati območja enotnih gabaritov, ki so odvisna od tipologije stavb in uveljavljenega merila višine stavb v naseljih. V mestnem središču naselja Šempeter in v vaških jedrih naselja Vrtojba se ohranja obstoječa enovitost gabaritov z možnimi posamičnimi poudarki. Obsežnejši višinski poudarki so možni le v novih centrih bodočih mestnih četrti.

Urbanistični normativi za določanje stopnje izkoriščenosti zemljišč za gradnjo nad terenom se prilagajajo tipologiji stavb, uveljavljenih izkoriščenosti zemljišč za gradnjo, posebnostim območij kot so novi centri mestnih četrti ter tehničnim omejitvam infrastrukture. Običajne gostote zazidav so nizke do srednje, v manjšem obsegu pa visoke.

Normativi za parkirna mesta se predpišejo glede na namembnost ali dejavnost v urbanih območjih. Pri tem se upoštevajo posebnosti, ko gre za mestna in vaška jedra ali centre mestnih četrti (podzemno parkiranje). Zelene površine je treba zagotoviti v skladu z veljavnimi normativi. Pri večstanovanjskih in drugih objektih je dopustno zagotoviti zelene površine tudi na strehah objektov, ki so urejene kot odprte terase.

Najkvalitetnejše povezovalne strukture grajenega prostora, ki oblikujejo identiteto mestnega središča in sooblikujejo morfološko strukturo mesta ohranjamo in kvalitetno nadgrajujemo:

– s celostnim oblikovanjem pomembnejših notranjih ulic, ki združujejo kvalitetne urbane prostore in stavbe,

– s celostnim oblikovanjem mestnih in vaških jeder,

– z zagotavljanjem zelenih cezur med zaokroženimi stavbnimi masami naselja,

– z ohranjanjem grajenih kvalitetnih robov naselja,

– s preoblikovanjem negativnih prostorskih dominant, neurejenih prometnih vozlišč in neurejenih vstopov v naselja,

– z ureditvijo obrečnega prostora Vrtojbice v vsem njegovem poteku skozi obe naselji in z vzpostavitvijo koridorja sprehajalnih peš in kolesarskih poti,

– z uveljavljanjem poti kot osnovnega povezovalnega elementa med najrazličnejšimi grajenimi strukturami naselij.

(4) Koncept zelenega sistema obravnava območja in omrežja zelenih in javnih površin, ki so namenjena za oddih, šport in rekreacijo na prostem, druženju ter drugim socialnim funkcijam. Peš in kolesarske poti povezujejo javne površine kot so trgi in ulice

z mestotvornimi vsebinami, kakovostne ambiente, igrišča in rekreacijske površine ter enote naravne in kulturne dediščine. Obstoječi zeleni sistem je šibek. Nadgraditi ga je treba z jasnim ovrednotenjem obstoječih vsebin, nadgradnjo načrtovanja zelenih površin vzdolž Vrtojbice, ureditvijo peš in kolesarskih poti ter pešcu prijazno ureditvijo javnih površin, predvsem prometu podrejenih trgov v naseljih Šempeter in Vrtojba. Zeleni sistem sledi tudi zapolnitvi vmesnih prostorov med posameznimi prepoznavnimi celotami in je hkrati povezovalni element teh celot.

Osrednje javne površine in povezave v naselju so:

– trg Ivana Roba v Šempetru, ki predstavlja najpomembnejši element javnega odprtega prostora mesta, v Vrtojbi pa osrednji trg naselja ob cerkvi, šoli in pokopališču,

– ulice z mestotvornim značajem, ki so pomembne površine odprtega javnega prostora osrednjih delov naselij in morajo zato imeti kvalitetno urejene ulične profile z ustrezno peš in kolesarsko površino ter drevoredom oziroma obrobnimi parkovnimi površinami (predvsem Goriška ulica, Cesta prekomorskih brigad, Vrtojbenska ulica in druge glavne ulice, ki vodijo na osrednji mestni trg, v Vrtojbi pa Cesta 9. septembra),

– daljinske kolesarske poti skupaj z lokalnim omrežjem kolesarskih poti in pešpoti v zaledje.

Temeljne strukture zelenega sistema, ki jih je treba vzdrževati, dopolnjevati ali na novo zgraditi so:

– parki s poudarjeno memorialno funkcijo kot historični parki ob Corroninijevi vili, parka v okolici cerkva in druge parkovne javne površine s spomeniki, predvsem vzdolž ulične osi Goriška cesta–Cesta prekomorskih brigad, naselja Vrtojbenska ulica in Cesta 9. septembra),

– urbani parki, ki se lahko razvijajo na prostih površinah naselij Šempeter in Vrtojba, predvsem vzdolž vodotoka Vrtojbica z osrednjim parkom v Šempetru med bolnišnico in železnico ter večjo parkovno-rekreacijsko površino ob Vrtojbici pod Pristavo,

– parki s poudarjeno športno in rekreacijsko funkcijo kot predviden centralni športni park v opuščeni gramoznici v Vrtojbi, športna igrišča ob šolah, stanovanjskih in centralnih območjih, otroška igrišča, območje trim steze in kampa,

– druge manjše parkovne površine kot je »landart« znotraj prometnega koridorja hitre ceste v Vrtojbi in druge parkovne poteze, ki imajo funkcijo sanitarne, vizualne ali druge cezure, pomembno členijo mestni prostor in jih je treba varovati pred pozidavo,

– zeleno zaledje Markov hrib, Bukovnik in Vrtojbensko-biljenski griči z rekreacijskimi potmi ter peš preboji iz urbanega v zaledje.

Členitvene strukture naselja so:

– drevoredi, ki ustvarjajo drobne členitve urbane strukture v naseljih, predvsem ob pomembnejših ulicah, kolesarskih poteh in vpadnicah;

– vegetacijski zaščitni pasovi ob obvoznicah in železnici, ki predstavljajo zaščito pred hrupom;

– druge pomembnejše zelene ločitvene površine so večje površine, ki ohranjajo osnovno namensko rabo (gozd, kmetijske površine) in s tem pomembno členijo pozidana območja med sabo, ohranjajo gozdne ali kmetijske površine pred nezaželeno pozidavo ali pa vršijo del socialnih funkcij (območje naselja Vrtojba, Podmark);

– robovi rekreativnega zaledja nakazujejo dolge prehodne pasove med urbanim območjem mesta in naravnim zaledjem mesta (vznožje Markovega hriba, Bukovnik in deloma Vrtojbensko-biljenski griči);

– vodotoki z vegetacijskim pasom, predvsem Vrtojbica po celotnem toku skozi urbanizirano območje s širšim pasom zelenih površin.

II.2.5. *Usmeritve za razvoj v krajini*

Usmeritve za razvoj v krajini so prikazane na karti 4.

25. člen
(splošne usmeritve za razvoj v krajini)

(1) Razvoj krajine v Občini Šempeter - Vrtojba bo usmerjen v ohranjanje naravnih in kulturnih kakovosti ter ohranjanje biotske raznovrstnosti ob hkratnem zagotavljanju gospodarskega razvoja. Dejavnosti v krajini bodo umeščene v območja z največjimi potenciali zanje in najmanjšo ranljivostjo prostora, v skladu z naravnimi in kulturnimi kakovostmi, kvaliteto naravnih virov ter ogroženosti zaradi naravnih in drugih nesreč. Poleg kmetijstva, gozdarstva, vodnogospodarskih ureditev in poselitve se bodo znotraj posameznih krajin razvijale tudi turistične in rekreacijske dejavnosti.

(2) Krajino Občine Šempeter - Vrtojba delimo v območja:

– urbana krajina, ki zajema celotno strnjeno poselitveno območje občine, vključno z zelenim sistemom in njegovimi povezavami z zaledjem;

– kmetijsko intenzivna krajina Šempetrsko-vrtojbenskega polja, z visokim pridelovalnim potencialom, ki sočasno z ohranjanjem in razvojem intenzivne kmetijske proizvodnje ustrezno varuje redke ohranjene naravne kakovosti;

– vinogradniška krajina zaokroženega območja Vrtojbensko-biljenskih gričev, ki se ohranja kot značilna kulturna krajina lokalnega pomena in obsega tudi razvoj drugih dejavnosti kot sta rekreacija in turizem (turistične kmetije);

– pretežno naravna krajina gozdnih površin Markovega hriba, dela Bukovnika in Lamovščka, z dobro ohranjenimi naravnimi kakovostmi in biotsko raznovrstnostjo. Na območju se razvija trajnostne oblike rekreacije ter načrtuje zmerno povečanje dostopnosti in povezanosti med posameznimi območji. Širjenje poselitve v teh območjih je podvrženo nadzoru.

26. člen
(usmeritve za razvoj kmetijstva)

(1) Kmetijska zemljišča se glede na pridelovalni potencial tal razvršča med najboljša kmetijska zemljišča in druga kmetijska zemljišča. Najboljša kmetijska zemljišča, ki bodo namenjena za intenzivno kmetijsko proizvodnjo in za katera bo zagotovljeno trajno varstvo, se določijo po predhodnem usklajevanju z drugimi interesi v prostoru.

(2) Na območju današnjega intenzivnega kmetijstva na Šempetrsko-vrtojbenskem polju se spodbuja razvoj okolju prijaznejšega kmetijstva, vrtnarska dejavnost s postavitvijo rastlinjakov in sadjarstvo. Na Vrtojbensko-biljenskih gričih se ohranja vinogradništvo v obstoječem obsegu. Na območjih, ogroženih zaradi škodljivega delovanja voda (Vrtojbensko polje), je treba kmetovanje prilagoditi razmeram.

(3) Vrtnarska proizvodnja vključuje vzgojo zelenjadnic in okrasnih rastlin na odprtem in v zaprtem prostoru. Objekti za vrtnarsko pridelavo in spremljajoči objekti se lahko locirajo na območjih dobrega pridelovalnega potenciala tal tam, kjer je objekte možno

komunalno opremiti brez večjih posegov v varovana kmetijska zemljišča in kjer je možnost širitve dejavnosti. Objekti za vrtnarsko pridelavo morajo biti postavljeni v primernem odmiku od poselitve, da ne povzročajo konfliktov.

(4) Za ohranjanje maloštevilnih kmetij in zadostnega deleža kmečkega prebivalstva je treba omogočati razvoj dopolnilnih dejavnosti na kmetijah in organizirati tržišče za odkup pridelkov.

(5) Izvajanje kmetijskih dejavnosti naj se načrtuje tako, da se zagotavlja varstvo naravnih vrednot in ohranjanje biotske raznovrstnosti. Na večjih kmetijskih površinah, predvsem na področjih agrarnih operacij naj se ohranjajo ali ponovno vzpostavljajo omejki, živice, gozdni otoki in vegetacijski pasovi ob vodnih telesih. Kmetijska zemljišča med obstoječo pozidavo, ki so v intenzivni kmetijski rabi, naj se dolgoročno namenijo za poselitev ali ekstenzivno kmetijstvo, saj izvajanje ukrepov intenzivne kmetijske proizvodnje, predvsem škropljenja, ogroža zdravje ljudi. Pri umeščanju drugih dejavnosti v prostor, ki bi lahko povzročile onesnaženje tal z visokim ali dobrim pridelovalnim potencialom, je treba zagotoviti dovolj velik odmik od kmetijskih zemljišč oziroma zagotoviti ustrezne zaščitne vegetacijske pasove.

27. člen

(usmeritve za razvoj gozdarstva)

(1) Gospodarjenje z večnamenskimi gozdovi je možno v skladu z gozdnogospodarskimi načrti, ki temeljijo na sonaravnem in trajnostnem gospodarjenju in večnamenski vlogi (lesnoproizvodna funkcija gozda mora biti usklajena z ekološkimi in socialnimi funkcijami).

(2) Na področju gozdarstva je treba razviti predvsem ekološke in socialne funkcije gozdov, v manjšem obsegu pa proizvodne funkcije. Na območju Markovega hriba, Bukovnika in Lamovščka se ohranja sklenjenost gozdnih površin, gospodarjenje z gozdom pa se uravnoteži z ekološkimi in socialnimi funkcijami.

(3) Posebno skrb je treba nameniti ohranjanju gozdnih površin z izjemno poudarjenimi ekološkimi funkcijami v kmetijski krajini. Ravninskih gozdov, skupin dreves in posameznih dreves v kmetijski krajini se ne krči. Na krajinsko in ekosistemsko osiromašenih kmetijskih območjih je dovoljeno pogozdovanje z avtohtonimi vrstami. Gozdove v naseljih se ohranja in se jih vključuje v zelene sisteme naselij. Gozdove v bližini naselij se lahko nameni za poselitev, če se s tem ekološko ravnovesje bistveno ne spremeni.

(4) Gozdne ceste so sestavni del gozda in so javnega značaja. Za potrebe izvajanja gozdarske dejavnosti se odprtost gozdov z gozdnimi cestami izboljša. V gozdni prostor se lahko umeščajo tudi kolesarske in pešpoti namenjene rekreaciji prebivalstva ob zagotavljanju ohranjanja biotske raznovrstnosti in varstva naravnih vrednot.

28. člen

(usmeritve za gospodarjenje z vodami)

(1) Vode v občini se izkoriščajo za oskrbne, gospodarske in rekreacijske namene ob hkratni skrbi za varstvo njihove kakovosti ter njihovega krajinskega in doživljajskega pomena.

(2) Naravne procese, kot so poplavnost, erozija in plazljivost se upošteva kot omejitev pri načrtovanju rabe prostora. Prostorske ureditve, ki niso vezane na vodo, je treba umeščati izven območij, kjer je voda stalno ali občasno prisotna. Območja, kjer je voda stalno ali občasno prisotna in niso namenjena bivanju ali opravljanju dejavnosti, se prepušča naravni dinamiki prostora.

(3) Občina bo zagotavljala ustrezno oskrbo s pitno vodo, varovala potencialno pomembne vodne vire ter spodbujala varčno in smotrno rabo pitne vode.

(4) Vrtojbensko-mirensko podtalnico, ki dolgoročno predstavlja pomembnejši vir zalog pitne vode, je treba zaščititi z odlokom.

(5) Za varstvo kakovosti voda je treba preprečiti in sanirati razpršene vire onesnaževanja, uvajati ekološko sprejemljivejšo kmetijsko pridelavo, še posebej na naselja Vrtojbenskem polju in usmerjati poselitev v ureditvena območja naselij z urejenim zbiranjem in čiščenjem odpadnih voda. Z dograditvijo kanalizacijskega sistema, pravilnim in nadzorovanim odstranjevanjem odpadkov in nadzorovano uporabo nevarnih snovi, se odpravi oziroma maksimalno zmanjša možnost ogrožanja vodnih virov. Odvajanje odpadnih voda neposredno v podzemne vode je prepovedano.

(6) Na vseh območjih naselij se zagotavlja okoljsko sprejemljivo odvajanje in čiščenje odpadnih voda. Odvajanje padavinskih voda iz večjih ureditvenih območij je treba predvideti tako, da bo v čim večji možni meri zmanjšan hipni odtok padavinskih voda z urbanih površin, kar pomeni, da je potebno predvideti zadrževanje padavinskih voda pred iztokom v površinske odvodnike. Urbane površine naj v čim večji možni meri ostanejo vodopropustne.

(7) Pri urejanju in ohranjanju vodnega režima Vrtojbice in drugih vodotokov se upošteva naravno dinamiko in sonaravno urejanje odtočnega režima z ohranjanjem naravne retenzijske sposobnosti prostora. Ob izkazanem javnem interesu se retenzijske površine lahko zmanjšujejo, vendar ob ustrezni nadomestitvi teh površin, ob izvedbi izravnalnih ukrepov ter ob zagotavljanju ohranjanja biotske raznovrstnosti s poudarkom na ohranjanju habitatov tistih vrst in habitatnih tipov, zaradi katerih je določeno posebno varstveno območje Natura 2000.

(8) Vse potrebne ureditve vodotokov se načeloma izvajajo na sonaravni način z naravno oblikovanimi strugami in obrežji, kjer naj se ponovno zaradi uničenja vzpostavijo nadomestni habitati. To velja predvsem za Vrtojbico. Na vodna in priobalna zemljišča Vrtojbice in drugih vodotokov se, razen v izjemnih primerih, ne posega.

(9) Na vodna in priobalna zemljišča se lahko posega le skladno s predpisi s področja varstva voda.

29. člen

(usmeritve za pridobivanje mineralnih surovin)

(1) Odpiranje evidentiranih potencialnih nahajališč lapornate gline na območju Biljenskih gričev v obravnavanem obdobju ni predvideno.

(2) Pridobivanje gramoza na Vrtojbenskem polju se ne predvideva. Načrtuje se sanacija še neurejenih površin nelegalnih dnevnih kopov.

(3) V primeru izkazanega interesa za raziskovanje ali izkoriščanje mineralnih surovin bo občina pretehtala ali je smotrno določeno območje z osnovno namensko rabo prostora opredeliti kot območje mineralnih surovin. Za morebitno odpiranje pridobivalnega prostora je treba pri izbiri lokacije zagotoviti izdelavo predhodne preveritve, utemeljitev in določitev ukrepov za zmanjšanje negativnih vplivov ter za sprotno in končno sanacijo.

30. člen

(usmeritve za razvoj turizma in rekreacije v naravnem okolju)

(1) Razvoj turističnih, športnih in rekreacijskih dejavnosti je treba usmerjati tako, da se bodo ohranjale naravne in kulturne kakovosti prostora ter preprečevali konflikti z drugimi rabami, predvsem poselitvijo in kmetijstvom. Razvoj teh dejavnosti v odprtem prostoru temelji na naravnih in kulturnih kvalitetah občine.

(2) Razvoj turističnih in prostočasnih dejavnosti izhaja iz potreb širokega zaledja goriške in novogoriške urbane populacije in se usmerja na urbane površine med Šempetrom in Vrtojbo oziroma na MMP Vrtojba. Manjši del teh potreb se usmerja na odprt prostor občine, predvsem v razvoj prostočasnih dejavnosti, kot so trajnostne oblike rekreacije (pohodništvo, kolesarstvo) in dejavnosti, ki ne zahtevajo posebne rekreacijske infrastrukture. Za to je treba načrtovati povečanje dostopnosti in povezanosti med območji, zanimivimi za rekreacijo in izlete. To so Šempetrsko-vrtojbensko polje, Vrtojbensko-biljenski griči, Bukovnik, območja porečja vodotoka Lamovščka in Markovega hriba, vključno z večjo povezanostjo z območjem Stare Gore, ki spada v Mestno občino Nova Gorica.

(3) Na Vrtojbensko-biljenskih gričih se vzpodbuja še razvoj turizma na kmetijah in prostočasne dejavnosti v povezavi z vinogradništvom.

(4) Gradnja potrebne infrastrukture upošteva okoljske in naravovarstvene kriterije ter varstvo kulturne dediščine. Boljša dostopnost in povezanost se zagotavlja s posodabljanjem obstoječe turistične infrastrukture. Uredijo ali sanirajo se obstoječa območja rekreacije kot so trim steze, piknik prostori, razgledišča (Sv. Ot, Mark, karavla ob meji na naselja Vrtojbenskem polju), pešpoti, kolesarske poti in drugo.

31. člen

(usmeritve za ohranjanje in razvoj posebnih območij)

(1) Pri načrtovanju posegov v prostor se s posebno pozornostjo obravnava območja varstva kulturne dediščine. Ta območja so predvsem območja arheološke dediščine, najdišče Ronki in Sv. Pavel. Z vidika ohranjanja kulturne krajine občinskega pomena so pomembni tudi Vrtojbensko-biljenski griči.

(2) Vse vodne vire v občini je treba zaščititi pred morebitnim onesnaženjem z nadzorom nad dejavnostmi v prostoru in posegi v prostor. Potencialne nove vodne vire je treba raziskati in ustrezno zavarovati z občinskimi akti. Še posebej to velja za strateško pomembno območje zalog pitne vode v podtalnici Vrtojbensko-mirenskega polja, kjer se do sprejetja ustreznega akta za zavarovanje lahko intenzivirajo dejavnosti (kmetijstvo, poselitev) samo ob upoštevanju priporočil za zaščito podtalnice.

II.2.6. *Usmeritve za varstvo pred naravnimi in drugimi nesrečami, območja zaščite in reševanja ter območja za potrebe obrambe*

Usmeritve za varstvo pred naravnimi in drugimi nesrečami, območja zaščite in reševanja ter območja za potrebe obrambe so prikazane na Karti 6.

32. člen

(usmeritve za varstvo pred naravnimi in drugimi nesrečami)

(1) V občini obstaja povečana nevarnost za tri vrste naravnih nesreč: potres, plazljivost in poplave. Potresno območje zajema celotno območje občine, plazljiva območja obsegajo pobočja severnega dela občine, poplavna območja pa se pojavljajo na pretežnem urbanem delu občine.

(2) Omejitve zaradi potresne varnosti se upoštevajo na celotnem območju občine. Potresni pospešek tal je 0,175 G po EMS lestvici.

(3) Plazljiva so predvsem pobočja Podmarka, to so nevarna območja na robu obstoječe poselitve z neurejeno odvodnjo.

(4) Varnost pred poplavnimi vodami naselij (najmanj 100 letne povratne dobe) ni zagotovljena na pretežnem območju naselij Šempeter in Vrtojba, in sicer desno predvsem od vodotoka Vrtojbica, in se postopno odpravlja z vodnogospodarskimi ureditvami.

(5) Potrebno je predvideti celovite ukrepe za zagotavljanje poplavne varnosti naselij Šempeter in Vrtojba. Načrtovanje ukrepov mora zajeti tudi dotična območja v Mestni občini Nova Gorica, Občini Miren - Kostanjevica ter mestu Gorica v Italiji.

(6) Zasnova vodnogospodarskih ureditev mora omogočiti ustrezno varnost obstoječih in načrtovanih objektov v okviru ureditvenih območij naselij pred poplavnimi vodami (najmanj 100 letne povratne dobe) ter urejanje in ohranjanje obstoječega odtočnega režima. Za ta namen je že predvidenih nekaj ukrepov, kot so: doregulacija potoka Vrtojbice, delna regulacija Bazarščka, ureditev suhega zadrževalnika visokih in zalednih voda pri železniški postaji v Šempetru, izgradnja zadrževalnika ob bolnišnici v Šempetru in protipoplavni ukrepi na območju Čuklje in Zapučke. Omilitvene ukrepe se predvideva s poplavnimi študijami, zato so ustrezni ukrepi lahko tudi drugačni od navedenih. Ureditve morajo potekati tako, da se bo omogočila načrtovana poplavna varnost, da ne bo negativnih vplivov na odtočni režim in da bo upoštevana naravna dinamika voda ter principi sonaravnih ureditev.

(7) Na poplavnih in plazljivih območjih se ne načrtuje prostorskih posegov oziroma dejavnosti na način, ki lahko te procese sprožijo oziroma poslabšajo. Posebno pozornost se namenja komunalnemu opremljanju teh območij. Območja poselitve se ureja s podrobnejšimi izvedbenimi akti.

(8) Z vidika obrambe pred ekstremnim delovanjem voda in s tem povezanim preprečevanjem škode in varovanjem človeških življenj je treba poleg aktiviranja razpoložljivih retencijskih površin (suhi zadrževalnik ob železniški postaji v Šempetru, Pikol v Rožni dolini ter druge možne lokacije) zadrževati vodo na mestu nastanka ter omogočiti njeno ponikanje.

(9) Območja, kjer ni bivališč ali ekonomsko učinkovitih gospodarskih dejavnosti, se prepuščajo naravni dinamiki. V ogroženih območjih se ne načrtuje nove poselitve, infrastrukture oziroma dejavnosti in prostorskih ureditev, ki lahko s svojim delovanjem povzročijo naravne nesreče.

(10) Za velik del občine še ni urejena požarna varnost v skladu s predpisi, zato bo treba izvesti rekonstrukcijo omrežij in proučiti potrebo po gradnji vodohranov. Glede na to mora biti ustrezno planirana tudi zagotovitev (manj kvalitetne) porabe vode za druge namene (požarna voda, tehnološka voda).

(11) Požarna varnost na nivoju naselij se postopno dosega z dograjevanjem oziroma rekonstrukcijo vodovodnega omrežja z zagotavljanjem požarne vode in z načrtovanimi ločilnimi zelenimi površinami med posameznimi poselitvenimi območji.

33. člen

(območja za obrambo)

Na območju Občine Šempeter - Vrtojba se ne nahajajo območja posebnega pomena za potrebe obrambe.

34. člen

(zaščita in reševanje)

(1) Varstvo pred naravnimi in drugimi nesrečami se izvaja v skladu z načrti zaščite in reševanja, izdelanih na podlagi ocene ogroženosti pred naravnimi in drugimi nesrečami.

(2) Za potrebe zaščite in reševanja se v skladu z načrti zaščite in reševanja predvidi naslednja območja: območja za dekontaminacijo ljudi, živali, opreme in tehnike, območja evakuacijskih zbirališč, območja za urejanje začasnih bivališč, za skladiščenje opreme in sredstev za zaščito in reševanje.

II.2.7. *Usmeritve za določitev namenske rabe zemljišč*

Usmeritve za določitev namenske rabe so prikazane v Karti 5.

35. člen

(usmeritve za določitev namenske rabe zemljišč)

(1) V strateškem delu občinskega prostorskega načrta se na podlagi usmeritev glede razvoja poselitve, razvoja v krajini ter zasnove gospodarske javne infrastrukture prikažejo usmeritve za opredelitev namenske rabe stavbnih, kmetijskih, gozdnih, vodnih in drugih zemljišč.

(2) V izvedbenem delu občinskega prostorskega načrta se določijo območja zemljišč osnovne namenske rabe (kmetijska, gozdna, vodna in druga zemljišča) in stavbna zemljišča podrobnejše namenske rabe:

– Stavbna zemljišča podrobnejše namenske rabe naselij, ki načrtujejo intenzivnejši razvoj, se določijo na podlagi usmeritev iz urbanističnih načrtov.

– Kmetijska zemljišča se prikažejo ločeno glede na varstvo, in sicer na najboljša in druga kmetijska zemljišča. Določijo se na podlagi evidence dejanske rabe kmetijskih zemljišč, kategorizacije kmetijskih zemljišč, ter drugih uradnih kmetijskih prostorskih evidenc in na podlagi zmanjševanja ali širitve stavbnih zemljišč naselij in razpršene poselitve.

– Gozdna zemljišča se določijo na podlagi evidence dejanske rabe kmetijskih zemljišč, kategorije gozdov in na podlagi zmanjševanja ali širitve stavbnih zemljišč naselij in razpršene poselitve.

– Vodna zemljišča se določijo na podlagi prikaza stanja prostora (vodna telesa površinskih voda). Ostale vodne površine, kjer je voda trajno ali začasno prisotna, se opredelijo po pretežni namenski rabi prostora in ne kot vodna zemljišča, pri čemer se pri načrtovanju v prostoru upošteva dejansko stanje na terenu in vodotoke ter stoječe celinske vode obravnava kot vodna zemljišča s pripadajočimi priobalnimi zemljišči in omejitvami, ki izhajajo iz zakonodaje s področja voda.

– Druga zemljišča (predvsem za infrastrukturo) se določijo na podlagi prikaza stanja prostora oziroma ob upoštevanju dejanskega stanja ter projektnih preveritev.

II.2.8. *Usmeritve za določitev prostorskih izvedbenih pogojev*

36. člen

(usmeritve za določitev prostorskih izvedbenih pogojev)

(1) Osnovne usmeritve za določitev prostorskih izvedbenih pogojev za posege in prostorske ureditve, tako v urbanem območju kot v odprtem prostoru, so podane v strateškem delu občinskega prostorskega načrta. Podrobnejše usmeritve za urbano območje naselij Šempeter in Vrtojba so dane na podlagi urbanističnega načrta.

(2) Za pregleden prikaz določitve prostorskih izvedbenih pogojev je izvedena členitev prostora. Celotni prostor občine je razdeljen na dve funkcionalni enoti Šempeter in Vrtojba ter na krajinske enote. Nadalje so območja stavbnih zemljišč razdeljena v enote urejanja prostora (EUP).

III. IZVEDBENI DEL

III.1. **Splošna določila**

37. člen

(vsebina izvedbenega dela)

(1) Izvedbeni del določa:

– namensko rabo prostora,

– gospodarsko javno infrastrukturo

– enote urejanja prostora,

– prostorske izvedbene pogoje,

– območja, za katera se pripravi občinski podrobni prostorski načrt (v nadaljevanju: OPPN), in usmeritve za izdelavo OPPN.

(2) Izvedbeni del je treba upoštevati pri izdaji gradbenih dovoljenj za gradnjo objektov, pri prostorskem umeščanju in gradnji enostavnih objektov, pri spremembi namembnosti objektov ter rabe prostora in pri drugih posegih, ki jih določajo predpisi.

(3) Poleg določb tega izvedbenega dela je treba pri graditvi objektov, pri spremembi namembnosti objektov ter rabe prostora in pri drugih posegih, ki jih določajo predpisi, upoštevati tudi druge predpise in druge akte, ki določajo javno-pravne režime v prostoru, in na podlagi katerih je v postopku izdaje gradbenega dovoljenja treba pridobiti pogoje in soglasja oziroma mnenja. Dolžnost upoštevanja teh pravnih režimov velja tudi v primeru, kadar to ni navedeno v tem odloku.

38. člen

(stopnja natančnosti mej)

(1) Meje enot urejanja prostora in namenske rabe prostora so določene na podlagi katastrskih, topografskih in digitalnih orto-foto načrtov različnih meril in prikazane na zemljiškem katastru v merilu 1:5000. Kjer meje ne potekajo po parcelni meji, je za določitev meje uporabljen topografski podatek.

(2) Položajna natančnost mej enot urejanja prostora in namenske rabe prostora je enaka položajni natančnosti zemljiškega katastra, v kolikor meja sovpada s parcelno mejo. V kolikor meje ne sovpadajo s parcelno mejo, je položajna natančnost meje odvisna od razlik med položajno natančnostjo topografskih in digitalnih orto-foto načrtov in digitalnim katastrskim načrtom na območju obravnavane meje.

(3) V primerih, ko meje enot urejanja prostora ali meje namenske rabe prostora ne sovpadajo z mejami zemljiškega katastra in zaradi položajne nenatančnosti ali neskladnosti topografskih in katastrskih geodetskih podlag prihaja do razlik med načrtovanim in dejanskim stanjem, ki onemogočajo izvedbo gradnje v skladu s tem aktom, je potrebna interpretacija natančnosti mej. Interpretacijo natančnosti mej poda pripravljavec prostorskega akta na podlagi mnenja odgovornega prostorskega načrtovalca.

(4) Drugi grafični prikazi tega odloka so pripravljeni na podlagi podatkov prikazanih v »Prikazu stanja prostora«, katerih položajna natančnost je različna in katerih meje se lahko v določenih primerih razlikujejo od dejanskega stanja v naravi.

(5) V primerih, ko zaradi neusklajene ali neprimerne položajne natančnosti različnih podatkov, meje prikazane v tem aktu odstopajo od dejanskega stanja v naravi, je praviloma treba v postopku določitve parcele objekta izvesti postopek ureditve meje ali drug predpisan geodetski postopek, s katerim se nedvoumno izkaže usklajenost načrtovane gradnje s tem prostorskim aktom in stanjem v prostoru.

39. člen

(členitev prostora)

(1) Za potrebe določitve prostorskih izvedbenih pogojev tega odloka je izvedena členitev prostora.

(2) Celotni prostor občine je razdeljen na dve funkcionalni enoti naselij Šempeter pri Gorici (ŠE) in Vrtojba (VR).

(3) Znotraj funkcionalnih enot so izoblikovane enote urejanja prostora (v nadaljevanju EUP).

(4) EUP v odprtem prostoru so združene v krajinske enote, in sicer:

Ime krajinske enote	Oznaka krajinske enote
Šempeter – naselje	ŠE – NASELJE
Šempeter – Mark	ŠE – MARK
Šempeter – Lomovšček	ŠE – LOMOVŠČEK
Vrtojba – naselje	VR – NASELJE
Vrtojba – polje	VR – POLJE
Vrtojba – Bukovnik	VR – BUKOVNIK
Vrtojba – griči	VR – GRIČI

(5) EUP so območja z enotnimi merili za urejanje prostora. Prikazane so na kartah »Prikaz območij enot urejanja prostora, osnovne oziroma podrobnejše namenske rabe prostora in prostorskih izvedbenih pogojev«.

41. člen

(enote urejanja prostora)

(1) Celotno območje občine je razdeljeno na enote urejanja prostora (v nadaljevanju EUP).

(2) EUP v naseljih, EUP prostorskih ureditev zunaj naselij ter EUP drugih zemljišč so označene z enolično oznako, ki je sestavljena iz:

– oznake funkcionalne enote,
– zaporedne številke EUP znotraj funkcionalne enote.

Primer: VR 26.

(3) EUP odprtega prostora so označene z enolično oznako, ki je sestavljena iz:

– oznake krajinske enote,
– zaporedne številke EUP znotraj krajinske enote.

Primer: VR – POLJE 1.

(4) Znotraj EUP odprtega prostora so površine razpršene poselitve označene z enolično oznako, ki je sestavljena iz:

– oznake osnovne namenske rabe razpršene poselitve – A,
– zaporedne številke enote razpršene poselitve v celotni občini.

Primer: A 01.

42. člen

(prostorski izvedbeni pogoji, ki veljajo za EUP)

(1) Za vsako EUP ta odlok določa prostorske izvedbene pogoje. Prostorski izvedbeni pogoji so razdeljeni na:

– splošne prostorske izvedbene pogoje,
– podrobne prostorske izvedbene pogoje za posamezna območja namenske rabe prostora,
– morebitne posebne prostorske izvedbene pogoje za posamezne enote urejanja prostora, določene v prilogi 1.

(2) Splošni prostorski izvedbeni pogoji se uporabljajo v vseh EUP, razen če je s podrobnimi ali posebnimi prostorskimi izvedbenimi pogoji določeno drugače.

(3) Podrobni prostorski izvedbeni pogoji dopolnjujejo ali spreminjajo splošne prostorske izvedbene pogoje po posameznih vrstah namenske rabe. V primeru, da so podrobni prostorski izvedbeni pogoji drugačni od splošnih, veljajo podrobni prostorski izvedbeni pogoji.

(4) Za posamezno EUP so lahko poleg splošnih in podrobnih prostorskih izvedbenih pogojev določeni tudi posebni prostorski izvedbeni pogoji, ki dopolnjujejo ali spreminjajo splošne oziroma podrobne prostorske izvedbene pogoje. V primeru, če so posebni prostorski izvedbeni pogoji drugačni od splošnih ali podrobnih, veljajo posebni prostorski izvedbeni pogoji.

(5) Za EUP, za katere je predvidena izdelava OPPN, veljajo do uveljavitve le-teh določila iz III.6. poglavja tega odloka.

43. člen

(prikaz stanja prostora)

(1) Prikaz stanja prostora je obvezna priloga OPN in je pripravljena na podlagi podatkov iz prostorskega informacijskega sistema, ki ga vodi ministrstvo, pristojno za urejanje prostora. Odraža stanje v prostoru, kakršno je bilo v trenutku pridobitve podatkov.

(2) Prikaz stanja prostora vsebuje predvsem varstvena, varovana, zavarovana, degradirana, ogrožena ter druga območja, na katerih je na podlagi predpisov vzpostavljen poseben pravni režim v prostoru in prikaz dejanskega stanja v prostoru glede stavbnih, kmetijskih, vodnih, gozdnih in drugih zemljišč. Kot dejansko stanje stavbnih zemljišč se prikazuje stavbna zemljišča, določena s prostorskim aktom občine.

(3) Prostorski informacijski sistem se bo vzpostavil in vzdrževal za opravljanje nalog države in spremljanje nalog občin na področju urejanja prostora, vključno s pripravo in sprejemom prostorskih aktov, spremljanjem stanja prostora ter za omogočanje javnosti, da se seznani s stanjem v prostoru.

(4) V prikaz stanja prostora so lahko vključeni tudi podatki, ki služijo pripravi, sprejemu in spremljanju prostorskih aktov, kot so demografski podatki, socio-ekonomski kazalci, podatki o fizičnih lastnostih prostora, kazalci urbanega razvoja in kazalci okolja s stališča varovanja človekovega zdravja iz okoljskega poročila ter drugo. Podatki se bodo vključevali v prostorski informacijski sistem glede na potrebe po teh podatkih v okviru prostorskega načrtovanja.

III.2. **Namenska raba prostora**

44. člen

(vrste namenske rabe prostora)

(1) Vsaka zemljiška parcela ima s tem odlokom predpisano vrsto namenske rabe.

(2) Namenska raba prostora je prikazana na kartah »Prikaz območij enot urejanja prostora, osnovne oziroma podrobnejše namenske rabe prostora in prostorskih izvedbenih pogojev«.

(3) Površine cestišč obstoječih kategoriziranih javnih cest, prikazanih na kartah »Prikaz stanja prostora«, imajo status stavbnega zemljišča z namensko rabo PC – površine cest.

(4) Površine funkcionalne parcele objekta razpršene gradnje (oziroma skladno z definicijami v predhodnih zakonskih podlagah: gradbena parcela, funkcionalno zemljišče) določene v PGD in s pridobljenim gradbenim dovoljenjem, imajo status stavbnega zemljišča.

(5) Vrste namenskih rab določa naslednja preglednica:

OSNOVNA NAMENSKA RABA	PODROBNEJŠA NAMENSKA RABA	ČLENITEV PODROBNEJŠE NAMENSKE RABE
I. OBMOČJA STAVBNIH ZEMLJIŠČ		
	S – OBMOČJA STANOVANJ	
	SS – stanovanjske površine	SSe – območja prostostoječe gradnje pretežno enostanovanjskih stavb
		SSs – območja strnjene gradnje pretežno enostanovanjskih stavb
		SSv – območja večstanovanjske gradnje
	SK – površine podeželskega naselja	
	C – OBMOČJA CENTRALNIH DEJAVNOSTI	
	CU – osrednja območja centralnih dejavnosti	
	CD – druga območja centralnih dejavnosti	CDi – območja namenjena dejavnostim izobraževanja, vzgoje in športa
		CDz – območja namenjena dejavnostim zdravstva in socialnega varstva
		CDo – območja namenjena trgovskim, oskrbnim, poslovnim, storitvenim, gostinskim dejavnostim, manjša obrt
	I – OBMOČJA PROIZVODNIH DEJAVNOSTI	
	IP – površine za industrijo	
	IG – gospodarske cone	
	IK – površine z objekti za kmetijsko proizvodnjo	
	B – POSEBNA OBMOČJA	
	BT – površine za turizem	
	BD – površine drugih območij	
	BC – športni centri	

OSNOVNA NAMENSKA RABA	PODROBNEJŠA NAMENSKA RABA	ČLENITEV PODROBNEJŠE NAMENSKE RABE
	Z – OBMOČJA ZELENIH POVRŠIN	
	ZS – površine za oddih, rekreacijo in šport	
	ZP – parki	
	ZD – druge urejene zelene površine	
	ZK – pokopališča	
	P – OBMOČJA IN OMREŽJA PROMETNE INFRASTRUKTURE	
	PC – površine cest	
	PO – ostale prometne površine	
	PŽ – površine železnic	
	E – OBMOČJA ENERGETSKE INFRASTRUKTURE	
	O – OBMOČJA OKOLJSKE INFRASTRUKTURE	
	A – POVRŠINE RAZPRŠENE POSELITVE	
II. OBMOČJA KMETIJSKIH ZEMLJIŠČ		
	K1 – NAJBOLJŠA KMETIJSKA ZEMLJIŠČA	
	K2 – DRUGA KMETIJSKA ZEMLJIŠČA	
III. OBMOČJA GOZDNIH ZEMLJIŠČ		
	G – GOZDNA ZEMLJIŠČA	
IV. OBMOČJA VODA		
	VC – POVRŠINSKE CELINSKE VODE	
	VI – OBMOČJA VODNE INFRASTRUKTURE	
V. OBMOČJA DRUGIH ZEMLJIŠČ		
	N – OBMOČJA ZA POTREBE VARSTVA PRED NARAVNIMI IN DRUGIMI NESREČAMI	

III.3. **Splošni prostorski izvedbeni pogoji**

III.3.1. *Splošni prostorski izvedbeni pogoji glede namembnosti in vrste posegov v prostor*

45. člen

(vrste dopustnih gradenj)

(1) Gradnje so dovoljene le na območjih stavbnih zemljišč, razen gradenj izven stavbnih zemljišč, ki jih dopuščajo zakonski predpisi in ta odlok.

Če ta odlok ali drug predpis ne določa drugače, so na celotnem območju občine dopustne naslednje vrste gradenj:
– novogradnja,
– rekonstrukcija,
– odstranitev,
– vzdrževanje objekta,
– vzdrževalna dela v javno korist in
– sprememba namembnosti.

(2) Novogradnja in rekonstrukcija objekta sta dopustni samo na zakonito zgrajenih objektih. Rekonstrukcija vseh legalno zgrajenih objektov je mogoča na vseh vrstah namenskih rab. Dovoljene so prizidave vseh legalno zgrajenih objektov, če njihova dejavnost ni izključujoča glede na namensko rabo prostora.

(3) Spremembe namembnosti objektov so dopustne le za uvajanje dejavnosti, ki so skladne z namensko rabo prostora.

(4) Na zakonito zgrajenih objektih in njihovih parcelah, katerih namembnost ni skladna z namensko rabo enote urejanja prostora in je zato sprememba njihove namembnosti nujna, so do takrat dopustna samo vzdrževalna dela, rekonstrukcija in odstranitev objektov.

45.a člen

(dopustne vrste objektov)

Dopustne vrste objektov se urejajo v naslednjih členih tega odloka:
– objekti, ki se lahko gradijo na vseh vrstah namenskih rab v 46. členu tega odloka,
– osnovni in pomožni objekti na stavbnih zemljiščih v 46.a členu,
– pomožni objekti, ki se lahko gradijo brez obstoječega osnovnega objekta na stavbnih zemljiščih v 46.b členu tega odloka,
– objekti, ki se lahko gradijo na območjih kmetijskih zemljišč, gozdnih zemljišč, območjih voda in območjih drugih zemljišč v členih od 98. do 101. člena tega odloka.

46. člen

(dopustna gradnja objektov in naprav ter drugi dopustni posegi v prostor na vseh namenskih rabah prostora)

Če ta odlok ali drug predpis ne določa drugače, je na celotnem območju občine na vseh namenskih rabah dopustna gradnja naslednjih objektov oziroma naslednji posegi v prostor:

– gradnja objektov, vodov in naprav vodovodnega omrežja, kanalizacijskega omrežja, prenosnega in distribucijskega plinovodnega omrežja, toplovodnega omrežja, elektroenergetskega omrežja, telekomunikacijskega omrežja ter omrežja javne razsvetljave,

– gradnja cestnega in železniškega omrežja, vendar na nestavbnih namenskih rabah le, če je to predvideno v karti »Prikaz območij enot urejanja prostora in prikaz javne gospodarske infrastrukture«,

– začasne ureditve za potrebe obrambe in varstva pred naravnimi in drugimi nesrečami v skladu s predpisom, ki ureja vrste začasnih ureditev za potrebe obrambe in varstva pred naravnimi in drugimi nesrečami,

– vodnogospodarske ureditve, razen na kmetijskih zemljiščih ter

– merilna mesta za opazovanje naravnih pojavov, naravnih virov in stanja okolja.

46.a člen

(osnovni in pomožni objekti)

(1) Za namen gradnje objektov na stavbnih zemljiščih se objekti delijo na osnovne in pomožne objekte.

(2) Osnovne objekte je dovoljeno graditi skladno s Prilogo 2 – dovoljene vrste osnovnih objektov po namenskih rabah.

(3) Namembnost osnovnega objekta mora biti skladna z dopustnimi osnovnimi dejavnostmi za posamezno namensko rabo prostora.

(4) K osnovnemu objektu je dovoljeno graditi vse pomožne objekte, ki dopolnjujejo funkcije obstoječega osnovnega objekta. Namembnost pomožnih objektov mora biti skladna z namensko rabo prostora. Namembnost pomožnih objektov ne sme biti v nasprotju z dejavnostmi, ki jih dovoljuje podrobna namenska raba prostora in je ne sme ovirati.

(5) Razen na namenski rabi SSe in SSs je na parceli objekta dovoljeno graditi več osnovnih objektov, vendar morajo tvoriti funkcionalno in oblikovno celoto.

(6) Pomožne objekte je potrebno umeščati na funkcionalno parcelo osnovnega objekta.

(7) Pomožni objekti ne smejo imeti samostojnih priključkov na omrežja GJI.

46.b člen

(pomožni objekti, ki se na stavbnih zemljiščih lahko gradijo brez obstoječega osnovnega objekta)

(1) Namembnost pomožnega objekta, ki se gradi brez obstoječega osnovnega objekta, mora biti skladna z namensko rabo prostora oziroma z dovoljenimi spremljajočimi dejavnostmi. Namembnost teh objektov ne sme biti v nasprotju z dejavnostmi, ki jih dovoljuje osnovna namenska raba prostora in je ne sme ovirati.

(2) Pomožni objekti, ki se lahko gradijo brez obstoječega osnovnega objekta, ne smejo imeti samostojnih priključkov na omrežja GJI, razen počivališč za avtodome in merilnih mest za opazovanje naravnih pojavov, virov in stanja okolja.

(3) Vrste pomožnih objektov, ki se lahko gradijo brez obstoječega osnovnega objekta, po posameznih namenskih rabah so določene v členih 89. do 97.

48. člen

(dopustne vrste dejavnosti na namenskih rabah)

(1) Za vsako namensko rabo prostora so določene osnovne, spremljajoče in izključujoče dejavnosti.

(2) Spremljajoče dejavnosti lahko dosegajo do 50 % BTP osnovnega objekta. Izključujoče dejavnosti so tiste dejavnosti, ki se jih na določeno območje namenske rabe ne sme umeščati.

(3) Dejavnosti so opredeljene na podlagi predpisov o standardni klasifikaciji dejavnosti. Za potrebe tega načrta, se lahko uporablja tudi poimenovanja dejavnosti, ki so poenostavljena ali združena iz več kategorij iz predpisa.

Izraz, uporabljen v tem načrtu	Standardna klasifikacija dejavnosti
kmetijstvo in gozdarstvo	A – kmetijstvo in lov, gozdarstvo, ribištvo
rudarstvo	B – rudarstvo
proizvodne dejavnosti	C – predelovalne dejavnosti D – oskrba z električno energijo, plinom, paro E – oskrba z vodo, ravnanje z odplakami in odpadki, saniranje okolja F – gradbeništvo
obrtne dejavnosti	C – predelovalne dejavnosti (v obsegu skladnem z zakonodajo s področja obrti) F – gradbeništvo (v obsegu skladnem z zakonodajo s področja obrti)
trgovske in storitvene dejavnosti	G – trgovina, vzdrževanje in popravila motornih vozil
promet in skladiščenje	H – promet in skladiščenje
gostinstvo in turizem	I – gostinstvo
poslovne dejavnosti	J – informacijske in komunikacijske dejavnosti K – finančne in zavarovalniške dejavnosti L – poslovanje z nepremičninami M – strokovne, znanstvene in tehnične dejavnosti N – druge raznovrstne poslovne dejavnosti S – druge dejavnosti
dejavnosti javne uprave	O – dejavnost javne uprave in obrambe, dejavnost obveznega socialnega varstva

izobraževanje	P – izobraževanje
zdravstvo in socialno varstvo	Q – zdravstvo in socialno varstvo
kulturne, razvedrilne, rekreacijske in športne dejavnosti	R – kulturne, razvedrilne, rekreacijske dejavnosti
druge dejavnosti	S – druge dejavnosti T – dejavnost gospodinjstev z zaposlenim hišnim osebjem, proizvodnja za lastno rabo U – dejavnost eksteritorialnih organizacij in teles
družbene dejavnosti	P – izobraževanje Q – zdravstvo in socialno varstvo R – kulturne, razvedrilne, rekreacijske dejavnosti O – dejavnost javne uprave in obrambe, dejavnost obveznega socialnega varstva

III.3.2. *Splošni prostorski izvedbeni pogoji glede lege objektov*

50. člen

(odmiki objektov od sosednjih zemljišč in objektov)

(1) Razmiki med stavbami morajo biti najmanj tolikšni, da so zagotovljeni svetlobno-tehnični, požarnovarnostni, sanitarni in drugi pogoji in da je možno vzdrževanje in raba objektov v okviru funkcionalne parcele objekta.

(2) Najbolj izpostavljen del novogradnje (nad in pod terenom) mora biti od meje sosednjih parcel oddaljen:

– pri osnovnih objektih najmanj 4 m, če gre za stavbe in tiste gradbeno inženirske objekte, ki niso del omrežij gospodarske javne infrastrukture. Gradbeno inženirske objekte, ki so del omrežij gospodarske javne infrastrukture, se lahko gradi do parcelne meje,

– pri pomožnih objektih najmanj 1,5 m, če gre za stavbe, pri ostalih pomožnih objektih pa 0,5 metra. Za pomožne objekte, ki so stavbe in imajo BTP večjo od 50 m^2 ali so višji od 4 m, se upoštevajo odmiki iz prejšnje alineje,

– za rekonstrukcijo legalno zgrajenega objekta ni potrebno pridobiti soglasja sosedov, čeprav je njegov odmik od parcelne meje manjši od 4 m.

(3) Če so odmiki objektov od meja sosednjih parcel manjši od odmikov, določenih v drugem odstavku tega člena, je treba v projektu za pridobitev gradbenega dovoljenja podati utemeljitev posega ter predložiti soglasje lastnikov sosednjih parcel.

(4) Ne glede na določbe drugega in tretjega odstavka tega člena se medsoseske ograje praviloma postavijo na mejo zemljiških parcel obeh lastnikov, s čimer morata lastnika mejnih parcel soglašati. V primeru, ko lastnika sosednjih zemljišč o postavitvi ograje na parcelno mejo ne soglašata, je lahko ograja postavljena največ do meje zemljiške parcele na kateri se gradi, vendar tako, da se z gradnjo ne posega na sosednje zemljišče.

(5) Če je novogradnja, ki je stavba, načrtovana južno, jugovzhodno ali jugozahodno od obstoječe stanovanjske stavbe, mora biti najmanjši razmik med robom kapi načrtovane stavbe in zunanjim zidom (fasado) obstoječe sosednje stanovanjske stavbe najmanj 2 višini kapi načrtovane stavbe. V kolikor so spodnje etaže obstoječe stanovanjske stavbe pretežno namenjene drugi dejavnosti, se razmiki med stavbama lahko zmanjšajo za skupno višino teh etaž. Če je novogradnja, ki je stavba, grajena v drugih smereh neba glede na obstoječo stavbo od zgoraj navedenih, mora biti razmik med robom kapi načrtovane stavbe in fasado stanovanjskih stavb najmanj enak višini kapi načrtovane stavbe. V primeru višinsko razgibane načrtovane stavbe se ustreznost odmikov preverja za vse višinsko različne dele stavbe.

(6) Novogradnja, ki je stavba, se lahko gradi tudi bliže od odmikov, navedenih v petem odstavku tega člena, če se s študijo osončenosti dokaže, da imajo vse svetlobne odprtine bivalnih stanovanjskih prostorov obstoječe stavbe zagotovljen minimalni dnevni čas neposrednega osončenja, ki znaša na zimski solsticij najmanj eno uro, na ekvinokcija pa najmanj 3 ure na dan. Če osončenost svetlobne odprtine posameznega bivalnega prostora obstoječe stanovanjske stavbe že pred izvedbo novogradnje ne dosega pogoja, izvedba novogradnje stanja ne sme poslabšati.

(7) Ne glede na določbe predhodnih odstavkov tega člena se stavbe lahko gradi do parcelne meje, ko gre za strnjeno gradnjo, zlasti na območjih obstoječega strnjenega mestnega jedra, obstoječih uličnih nizov in pri atrijskih hišah ter na meji odprtega javnega prostora, če ni prizadeta javna korist, o čemer presodi občina. Na območjih strnjene gradnje je dovoljena novogradnja na mestu in v gabaritih prejšnjega objekta. V primeru, ko lastnika sosednjih zemljišč o gradnji na parcelni meji ne soglašata, je lahko objekt postavljen največ do meje zemljiške parcele na kateri se gradi, vendar tako, da se z gradnjo ne posega na sosednje zemljišče.

(8) Navedeni odmiki veljajo, če ni z regulacijskimi črtami določeno drugače.

(9) Če je sosednje zemljišče javna cesta, je najmanjši odmik ograje ali opornega zidu od cestišča 1,5 m, razen če upravljavec ceste soglaša z manjšim odmikom ali če je ta določen z regulacijsko linijo. Za vse gradnje in posege znotraj varovalnega pasu javne ceste je treba pridobiti soglasje oziroma mnenje upravljavcev.

III.3.3. *Splošni prostorski izvedbeni pogoji glede velikosti objektov ali prostorskih ureditev*

51. člen

(določanje velikosti objektov)

(1) Merila za določanje velikosti objektov so opredeljena z:

– največjim dovoljenim faktorjem izrabe funkcionalne parcele objekta (FI),

– največjim dovoljenim faktorjem zazidanosti funkcionalne parcele objekta (FZ),

– najmanjšim dovoljenim faktorjem zelenih površin (FZP) na funkcionalni parceli objekta,

– največjo višino objektov (V),

– etažnost.

(2) Kadar sta obstoječa zazidanost ali izraba funkcionalne parcele objekta večja od dovoljene zazidanosti ali izrabe, določene s tem odlokom, so na obstoječih objektih dopustne le rekonstrukcije, vzdrževanje objektov in odstranitev objektov ter spremembe namembnosti objektov, ki ne zahtevajo novih parkirnih mest. Dopustna je tudi gradnja garažnih objektov pod nivojem terena.

(3) V EUP, kjer je območje, potrebno za funkcioniranje posamezne dejavnosti, enako površini EUP, se faktorji računajo na celotno EUP. Zahteva se navaja v Prilogi 1.

(4) Za EUP, kjer je predviden način urejanja OPPN, veljajo faktorji izrabe kot usmeritev. Računajo se na celotno EUP.

(5) V primerih zamikov etaž se ustreznost etažnosti nanaša na višino, ekvivalentno nezamaknjenim etažam.

III.3.4. *Splošni prostorski izvedbeni pogoji glede oblikovanja objektov*

52. člen

(oblikovanje objektov)

(1) Osnovne in pomožne objekte je potrebno oblikovati poenoteno.

(2) Iz oblikovanja osnovnega objekta mora biti prepoznavno, da je ta glavni namen gradnje na funkcionalni parceli objekta (orientacija glavne fasade, dostopi, umestitev zelenih površin in podobno).

(3) Oblikovanje pomožnih objektov mora biti takšno, da ne konkurirajo osnovnemu objektu, ampak z njim tvorijo oblikovno in funkcionalno celoto. V prostoru naj ne izstopajo. Uporaba oblikovnih principov (material, velikosti, nakloni in orientacije streš in, oblikovanje fasade in podobno) naj bo znotraj parcele objekta smiselno poenotena. Z oblikovnimi značilnostmi naj ti objekti ne odstopajo od že zgrajenih objektov oziroma naj sledijo kvalitetnim lastnostim zgrajenih objektov. Pomožni objekti se praviloma ne umeščajo ob najpomembnejše javne prostore. Pri umeščanju pomožnih objektov naj se upošteva stavbno tipologijo.

(4) Pomožni objekti, ki se lahko gradijo brez obstoječega osnovnega objekta, s svojo velikostjo, umestitvijo v prostor, konstrukcijo, materiali ter drugimi oblikovnimi značilnostmi ne smejo kvariti splošnega videza prostora in naj v prostoru ne izstopajo. Sledijo naj kvalitetnim lastnostim že zgrajenih objektov.

(5) Vsi objekti in prostorske ureditve morajo spoštovati kvaliteto naravnega in grajenega kulturnega prostora ter morajo biti oblikovani po načelih dobre arhitekturne prakse.

(6) V prostorskih enotah, ki so bile enotno načrtovane in izgrajene in v prostorskih enotah z izraženim prepoznavnim kvalitetnim oblikovanjem je treba naklon strehe, material in barvo kritine, višino objekta ter smeri slemen prilagoditi enotno oziroma kakovostni podobi v prostorski enoti. Smer slemena stavb naj bo praviloma vzporedna s plastnicami nagnjenega terena, razen kadar je prevladujoč vzorec smeri slemen (več kot 50 % objektov v enoti urejanja prostora) prečno na plastnice ali če je oblika in mikrolokacija parcele taka, da to ni smiselno. Barve kritin naj bodo prilagojene posameznemu stavbnemu tipu in ne smejo biti odsevajoče.

(7) Pri oblikovanju fasad je glede oblikovanja arhitekturnih elementov na fasadi kot so členitev, barve in materiali fasad, okna, slopi oziroma stebri, nadstreški, balkoni, ograje ipd. treba smiselno upoštevati kakovostne okoliške objekte v prostorski enoti. Prepovedana je uporaba barv, ki se v prostoru izrazito moteče in neavtohtone (npr. citronsko rumena, vijolična, živo oziroma travniško zelena, živo, temno oziroma turkizno modra). Barva fasade mora biti usklajena z barvo strehe, cokla in stavbnega pohištva. Barva fasade mora biti v projektu za pridobitev gradbenega dovoljenja določena. Klimatskih naprav ni dopustno nameščati na ulične fasade objektov, razen če so te fasade izvedene tako, da deli fasad zakrivajo instalacije in zunanjo enoto naprave.

(8) Prepovedani so neznačilni arhitekturni elementi in detajli na fasadah (kot so večkotni izzidki, stolpiči, fasadni pomoli in tipični arhitekturni elementi drugih arhitekturnih okolij kot so grška stebrišča …) in na strehah objektov (kritine, frčade …).

(9) Pri vzdrževalnih delih in drugih posegih na obstoječih javnih stavbah ter objektih kolektivne stanovanjske gradnje je treba upoštevati naslednja pravila:

– pri obnovi fasad in zamenjavi stavbnega pohištva je treba upoštevati barvo, ki je bila določena z gradbenim dovoljenjem za stavbo;

– če barva fasade, velikost, oblika in barva oken in vrat stavbe v gradbenem dovoljenju niso bili določeni, je treba upoštevati prvotno barvo fasade in velikost, obliko in barvo oken in vrat objekta. Spremenijo se lahko le s soglasjem občinske službe, pristojne za urejanje prostora;

– dopustna je zamenjava oken in vrat v enaki velikosti, obliki in barvi, kot je bilo določeno v gradbenem dovoljenju za stavbo;

– na fasadi objekta niso dopustne nove odprtine (okna ali vrata);

– na podlagi risb fasad iz načrta arhitekture za celotno stavbo so dopustne tudi zasteklitve balkonov, postavitve senčil in klimatskih naprav s soglasjem občinske službe, pristojne za urejanje prostora.

(10) Nameščanje modulov solarnih in fotovoltaičnih sistemov na strehe je dovoljeno pod pogojem, da ne presegajo slemena streh in so v največji možni meri postavljeni tako, da so poravnani s strešino. Pri ravnih strehah morajo biti od venca odmaknjeni najmanj za višino elementov, ki se nameščajo. Sodobno oblikovane strehe, ki spreminjajo tipičen naklon in kritino, na območjih varovanj naselbinske kulturne dediščine niso dovoljene.

(11) Elektro omarice, omarice plinskih, telekomunikacijskih in drugih tehničnih napeljav je treba namestiti tako, da so javno dostopne in da praviloma niso na uličnih fasadah objektov.

(12) Pri prizidavi obstoječih objektov je treba zagotoviti, da je dozidani oziroma nadzidani objekt oblikovno usklajen z objektom, h kateremu se gradi.

(13) Oporni zidovi, višji od 1,5 m, morajo biti ozelenjeni.

53. člen

(velikost, urejanje in oblikovanje javnih zelenih površin)

(1) Znotraj urbanih naselij je treba zagotoviti ustrezno količino zelenih oziroma zelenih in drugih javnih odprtih površin.

(2) Zasaditev površin je treba izvajati s funkcionalnimi drevesi.

(3) Kolesarske steze in pešpoti je, kjer je to možno, treba zasajati z drevoredi.

(4) Obstoječe drevorede je treba ohranjati in obnavljati. Če to zaradi tehničnih ali varnostnih zahtev ni možno, jih je treba nadomestiti.

(5) Obrežne drevnine ni dovoljeno odstranjevati. Če je odstranitev zaradi tehničnih ali varnostnih zahtev nujna, jo je treba nadomestiti oziroma sanirati.

(6) Ohranja se obstoječa vegetacija.

(7) Pri novih zasaditvah se uporabljajo avtohtone drevesne in grmovne vrste. Izbor rastlin za zasaditve na površinah v urbanih okoljih mora upoštevati rastiščne razmere in varnostno zdravstvene zahteve. Uporaba eksotičnih vrst je dopustna le v izjemnih primerih, in sicer na parkovnih površinah in v okviru zelenic ob javnih objektih posebnega pomena.

(8) Nove zasaditve ne smejo ovirati prometne varnosti oziroma preglednosti.

54. člen

(gradnja in urejanje parkirnih mest in garaž)

(1) Pri gradnjah je treba na funkcionalni parceli objekta zagotoviti zadostne parkirne površine, garažna mesta ali garaže v kletnih etažah, tako za stanovalce kakor tudi zaposlene in obiskovalce. Pri gradnjah, ki ne povzročajo dodatnih potreb po parkirnih mestih, novih parkirnih mest ni potrebno zagotavljati, če gradnja ne zaseda prostorskih možnosti za doseganje normativa minimalnega števila parkirnih mest.

(2) Kadar na funkcionalni parceli objekta ni tehničnih in prostorskih možnosti za zagotovitev zadostnega števila zahtevanih parkirnih mest, mora investitor manjkajoča parkirna mesta zagotoviti na drugih ustreznih površinah, ki so od stavbe oddaljene največ 200,00 m in na katerih je stanovalcem, obiskovalcem ali zaposlenim zagotovljena njihova trajna uporaba. Na namenski rabi SK, A in CU se površina takšnih parkirnih mest šteje v velikost funkcionalne parcele objekta, vendar le za potrebe gradnje eno in dvostanovanjskih stavb in ob izkazanem lastništvu investitorja.

(3) Parkirne površine na nivoju terena z več kot 10 parkirnimi mesti je treba ozeleniti z najmanj enim drevesom na 4 parkirna mesta. Izjema so parkirne površine v sklopu cestnega telesa, območja, kjer zaradi obstoječe infrastrukture to ni mogoče, in površine nad kletnimi etažami.

(4) Parkirne površine samostojnih parkirišč je treba ozeleniti z najmanj enim drevesom na 4 parkirna mesta, in sicer tako, da se zagotovi najmanj 30 % pokritost parkirnih površin brez dovozov s krošnjami dreves v polni razrasti, razporeditev dreves mora biti čimbolj enakomerna, da se zagotovi optimalno osenčenost. Senčenje parkirnih mest se lahko namesto z drevesi zagotovi tudi z ozelenjeno pergolo.

(5) Parkirna mesta in garaže za tovorna vozila in delovne stroje, ki presegajo 3,5 t in za avtobuse ter za priklopnike teh vozil v stanovanjskih območjih niso dopustna. Parkirišča za tovorna vozila in avtobuse je dovoljeno graditi v prostorskih enotah z namensko rabo IG, IP in PO.

(6) Parkirne površine za avtodome je možno načrtovati v prostorskih enotah z namensko rabo BT, BC, IG, PO in ZS.

(7) Če podzemne garaže niso zgrajene pod objekti, morajo imeti dovolj debelo humusno plast, ki omogoča ozelenitev in zasaditev vsaj nizke vegetacije ali pa morajo imeti streho garaže urejeno kot funkcionalno površino (odprto športno igrišče, otroško igrišče, nadzemno parkirišče, zelenica, trg ipd.).

(8) Gradnja podzemnih garaž in kleti pod stavbami je dopustna povsod tam, kjer in v kakršnem obsegu to dopuščajo geomehanske razmere, potek komunalnih vodov, zaščita podtalnice, varstvo pred poplavami in stabilnosti objektov.

55. člen

(dimenzioniranje števila parkirnih mest)

(1) Glede na vrsto objekta oziroma dejavnosti v objektu je treba pri izračunu parkirnih mest upoštevati naslednje minimalno število parkirnih mest:

Vrsta objekta	Število parkirnih mest (PM)
Stanovanja in bivanje	
Eno in dvo stanovanjske stavbe	1 PM na 80 m² uporabne stanovanjske površine, vendar ne manj kot 3 PM
Tri- in večstanovanjske stavbe (najmanjše skupno število parkirnih mest za celotni večstanovanjski objekt mora znašati 2 PM/ stanovanje. Za obiskovalce mora biti zagotovljeno najmanj 0.2 PM na stanovanje, vendar ne manj kot 2 PM za celotno stavbo)	
za stanovanje do 35 m² uporabne stanovanjske površine	1 PM
za stanovanje od 36 m² do 60 m² uporabne stanovanjske površine	1,5 PM
za stanovanje od 61 m² do 100 m² uporabne stanovanjske površine	2 PM
za stanovanje nad 100 m² uporabne stanovanjske površine	3 PM
Stanovanjske stavbe z oskrbovanimi stanovanji (oskrbovana stanovanja)	1 PM/stanovanje + 20 % za obiskovalce
Stanovanjske stavbe za druge posebne družbene skupine (dijaški, mladinski domovi ipd.)	1 PM/10 ležišč
Stanovanjske stavbe za druge posebne družbene skupine (domovi za ostarele, varna hiša)	1 PM/5 ležišč + 50 % za obiskovalce
Poslovno trgovske dejavnosti	
Stavbe javne uprave	1 PM/40 m² uporabne površine
Stavbe bank, pošt, zavarovalnic (pisarniški in upravni prostori ter druge storitve)	1 PM/30 m² uporabne površine
Druge poslovne stavbe (mešani poslovni programi)	1 PM/30 m² BTP
Trgovske stavbe	
trgovski lokal pod 100 m²	1 PM/30 m² uporabne prodajne površine / ne manj kot 2 PM
trgovina med 100 in 500 m²	1 PM/50 m² uporabne prodajne površine / ne manj kot 4 PM
trgovina z neprehrambenimi izdelki	1 PM/80 m² uporabne prodajne površine / ne manj kot 2 PM
nakupovalni center do 2500 m²	1 PM/35 m² uporabne prodajne površine
nakupovalni center nad 2500 m²	1 PM/30 m² uporabne prodajne površine

Vrsta objekta	Število parkirnih mest (PM)
odprte in pokrite tržnice	1 PM/40 m² uporabne prodajne površine
večnamenski trgovsko zabaviščni, poslovni centri	1 PM/25 m² uporabne prodajne površine
Bencinski servisi	1 PM/30 m² prodajnih površin / ne manj kot 3 PM
Stavbe za storitvene dejavnosti	
obrtno servisne dejavnosti – frizer, urar, čistilnica, fizioterapija, lekarne …	1 PM/30 m² uporabne površine / ne manj kot 2 PM
avtopralnice	3 PM/pralno mesto
Športne dejavnosti	
Športna igrišča	
stadion	1 PM/200 m² BTP od tega 20 % PM za avtobuse
igrišča za tenis	4 PM/igrišče
javna kopališča	1 PM/150 m² površine javnega kopališča
Stavbe za šport	
športne dvorane s prostori za gledalce	1 PM/30 m² BTP od tega 20 % PM za avtobuse
večnamenske dvorane, pretežno namenjene razvedrilu kot wellness, fizioterapija, fitnes in pd.	1 PM/15 m² BTP
Posebne dejavnosti	
Hotelske in podobne stavbe za kratkotrajno nastanitev (hotel, prenočišča, penzioni)	1 PM/1,5 sobo
Gostilne, restavracije in točilnice	1 PM/4 sedeže + 1 PM/ tekoči meter točilnega pulta – ne manj kot 5 PM
Druge gostinske stavbe za kratkotrajno nastanitev (mladinska prenočišča)	1 PM/10 ležišč
Družbene dejavnosti	
Stavbe za kulturo in razvedrilo (gledališča, koncertne hiše, večnamenske dvorane, kino, galerija)	1 PM/5 sedežev
Muzeji in knjižnice	1 PM/80 m² BTP
Stavbe za opravljanje verskih obredov	1 PM/10 sedežev
Stavbe za zdravstveno oskrbo (zdravstveni dom, ambulante, veterinarske ambulante)	
zdravstveni dom, ambulante, veterinarske ambulante	1 PM/30 m² uporabne površine / ne manj kot 2 PM
bolnišnice	1 PM/40 m² uporabne površine / ne manj kot 2 PM
Stavbe za izobraževanje in znanstvenoraziskovalno delo	
osnovne šole	1 PM/učilnico + 0,5 PM/učilnico za kratkotrajno parkiranje staršev
srednje šole	1,5 PM/učilnico
posebne šole za ovirane v razvoju	1,25 PM/učilnico + 0,5 PM/učilnico za kratkotrajno parkiranje staršev
visoke šole	1 PM/25 m² BTP
otroški vrtci	1,25 PM/oddelek + 0,5 PM/učilnico za kratkotrajno parkiranje staršev
Proizvodne dejavnosti	
Stavbe za rastlinsko pridelavo	1 PM/80 m² BTP
Stavbe za rejo živali	1 PM/80 m² BTP
Stavbe za spravilo pridelka	ne manj kot 1 PM
Druge nestanovanjske kmetijske stavbe	ne manj kot 1 PM
Industrijske stavbe	
do 200 m²	1 PM/30 m² BTP / ne manj kot 2 PM
več kot 200 m²	1 PM/50 m² BTP
delavnice za servis motornih vozil	6 PM/popravljalno mesto
Rezervoarji, silosi in skladišča	
skladišča s strankami	1 PM/150 m² BTP
skladišča brez strank	ne manj kot 3 PM
razstavni in prodajni prostori	1 PM/80 m² BTP
Drugo	
Pokopališča Pokopališke stavbe	1 PM/300 m² ne manj kot 10 PM
Drugi gradbeni inženirski objekti za šport, rekreacijo in prosti čas (park)	1 PM/600 m²

Vrsta objekta	Število parkirnih mest (PM)
Druge nestanovanjske stavbe, ki niso uvrščene drugje (prevzgojni domovi, zapori, vojašnice, stavbe za nastanitev policistov, gasilcev)	1 PM/100 m^2
Postajna poslopja, terminali, stavbe za izvajanje komunikacij ter z njimi povezane stavbe	1 PM/50 m^2* *število PM upošteva tudi značaj objekta in dostop do javnega prometa

(2) Poleg navedenega števila PM je za objekte, za katere je potrebnih več kot deset PM, treba zagotoviti še najmanj 20 % dodatnih PM za kolesa in druga enosledna vozila po možnosti v bližini vhoda in zaščitena pred vremenskimi vplivi.

(3) Pri določanju PM za objekte z javno funkcijo je treba zagotoviti vsaj 5 % parkirnih mest za invalide, ki naj bodo locirana v bližino vhodov. Če je parkirnih mest manj kot 20, je treba zagotoviti vsaj eno PM za invalide.

(4) V primeru skupnega parkirišča za objekte z različnimi dejavnostimi se upošteva največje potrebe po istočasnem parkiranju.

(5) Odstopanja od parkirnih normativov, določenih v osmem odstavku tega člena, so dopustna na podlagi mobilnostnega načrta. Mobilnostni načrt je treba izdelati za objekt ali skupino objektov, ki predstavljajo zaključeno celoto. Mobilnostni načrt se lahko izdela za naslednje tipe objektov ali skupin objektov:

– stavbe javne uprave,
– stavbe za kulturo in razvedrilo,
– muzeji in knjižnice,
– stavbe za izobraževanje in znanstvenoraziskovalno delo,
– zdravstveni domovi, ambulante, veterinarske ambulante,
– bolnišnice,
– stavbe za šport,
– stavbe za opravljanje verskih obredov,
– športna igrišča,
– drugi gradbeni inženirski objekti za šport, rekreacijo in prosti čas,
– pokopališča,
– tri- in večstanovanjske stavbe,
– stanovanjske stavbe za druge posebne družbene skupine,
– industrijske stavbe s skupno več kot 200 zaposlenimi.

(6) Mobilnostni načrt določi potrebno število PM glede na število uporabnikov posameznih transportnih sredstev. Pri tem se upoštevajo namembnost posameznih objektov ter tehnološki proces dejavnosti, dostopnost do javnega potniškega prometa, mešana raba parkirišč glede na namembnost objektov, pričakovana zasedenost v najbolj obremenjenem delu dneva. Mobilnostni načrt potrdi organ občinske uprave, pristojen za promet in mobilnost.

III.3.5. *Splošni prostorski izvedbeni pogoji in merila za parcelacijo*

57. člen

(velikost in oblika funkcionalne parcele objekta)

(1) Pri določitvi funkcionalnih parcel objektov je treba upoštevati:

– namembnost in velikost objekta na parceli s potrebnimi površinami za njegovo uporabo in vzdrževanje (vrsta objekta in načrtovana dejavnost, dostop do javne ceste, parkirna mesta, utrjene površine in funkcionalno zelenje);
– prostorske izvedbene pogoje glede lege, velikosti objektov ali prostorskih ureditev in glede oblikovanja objektov;
– prostorske izvedbene pogoje glede priključevanja objektov na gospodarsko javno infrastrukturo in grajeno javno dobro;
– položaj, namembnost in velikost novih parcel objektov v odnosu do obstoječih parcel;
– namembnost in velikost javnih površin, prometnih površin in komunalnih koridorjev ter njihove vzdrževanje;
– zdravstveno tehnične zahteve (odmik od sosednjega objekta, vpliv bližnje okolice, osončenje, prevetritev, intervencijske poti).

(2) Funkcionalna parcela objekta mora biti v celoti vključena v območje stavbnih zemljišč.

(3) V primeru, ko funkcionalna parcela objekta leži v dveh enotah urejanja prostora veljajo za gradnjo tega objekta določila za tisto enoto urejanja, v kateri leži večji del funkcionalne parcele objekta.

(4) V primeru, da velikost funkcionalne parcele objekta ni posebej določena v posebnih določbah, velja:

– najmanjša velikost funkcionalne parcele objekta za prostostoječo stanovanjsko gradnjo na SSe je 400 m^2,
– najmanjša velikost funkcionalne parcele za stanovanjske dvojčke vsaj 350 m^2 za posamezno enoto,
– v primerih, ko je funkcionalna parcela objekta na območjih SSe večja od 1000 m^2, se faktorji izrabe računajo za površino 1000 m^2,
– najmanjša velikost funkcionalne parcele objekta za strnjeno stanovanjsko gradnjo SSs znaša 300 m^2 za en objekt v nizu,
– najmanjša velikost funkcionalne parcele objekta za površine podeželskega naselja SK je 300 m^2,
– ko funkcionalna parcela objekta razpršene gradnje ni bila določena v postopku pridobitve gradbenega dovoljenja, znaša največja velikost funkcionalne parcele objekta na območju razpršene gradnje 500 m^2 ali površina stavbišča vseh pred sprejemom tega odloka legalno zgrajenih stavb, v katere lahko človek stopi, pomnoženo s faktorjem 4 (velja večja določena vrednost).

(5) Delitev zemljiških parcel, ki predstavljajo parcele obstoječih objektov (zazidana stavbna zemljišča) je dovoljena le v primeru, če nova zemljiška parcela obstoječega objekta ustreza pogojem za velikost in oblikovanje funkcionalne parcele objekta v skladu z določili tega odloka.

(6) Delitev zemljiških parcel stavbnih zemljišč je dopustna, kadar se lahko s parcelacijo oblikuje več zemljiških parcel, ki ustrezajo pogojem za velikost, lego in oblikovanje novih funkcionalnih parcel objektov v skladu z določili tega odloka. Pri določanju funkcionalne parcele objekta ni dopustno oddeliti nezazidanih stavbnih zemljišč, ki po merilih tega odloka ne ustrezajo kriterijem samostojne funkcionalne parcele objekta, razen zaradi konfiguracije terena, ki gradnjo onemogoča.

(7) Ne glede na zgoraj navedena določila je delitev parcel možna za potrebe gradnje javne infrastrukture v skladu z zahtevami izgradnje javnega infrastrukturnega objekta.

(8) Za obstoječe večstanovanjske objekte, katerim funkcionalna parcela objekta ni bila določena, razpoložljivo zemljišče, ki predstavlja dejansko funkcionalno zemljišče objekta v uporabi, pa ne omogoča oblikovanja funkcionalne parcele objekta v skladu z merili in pogoji, ki veljajo za nove večstanovanjske objekte, se za njeno določitev ne upoštevajo določila odloka, ki se nanašajo na FZ, FI, število parkirišč, igrišča, zelenice. Funkcionalna parcela objekta se tem objektom določi na podlagi upravnih dovoljenj za njihovo gradnjo, če pa ta ne obstajajo oziroma funkcionalna parcela objekta v njih ni bila določena, pa v okviru dejansko razpoložljivih zemljišč, katerih površine pa ni dovoljeno zmanjševati.

(9) Funkcionalno parcelo objekta, razen parcel gospodarske javne infrastrukture in grajenega javnega dobra, je treba pred izdajo uporabnega dovoljenja vzpostaviti kot praviloma eno, če to ni možno pa kot več celih zemljiških parcel.

(10) Določila o minimalni velikosti funkcionalne parcele objekta ne veljajo za že obstoječe manjše funkcionalne parcele obstoječih objektov, v tistih primerih, ko vse okoliške zemljiške parcele predstavljajo parcele sosednjih objektov oziroma ko povečava obstoječe parcele v okviru lastništva ni možna.

III.3.6 *Splošni prostorski izvedbeni pogoji glede priključevanja objektov na gospodarsko javno infrastrukturo in grajeno javno dobro, omejitev zaradi varovanj ter glede gradnje omrežij gospodarske javne infrastrukture in grajenega javnega dobra*

Komunalna opremljenost zemljišč

58. člen

(obveznost gradnje na komunalno opremljenih stavbnih zemljiščih)

(1) Gradnja objektov, razen objektov gospodarske javne infrastrukture in drugih objektov, ki za izvedbo in delovanje ne potrebujejo komunalne oskrbe, je dopustna na komunalno opremljenih stavbnih zemljiščih, razen če je z drugimi predpisi drugače določeno.

(2) Ne glede na določbe prejšnjega odstavka je gradnja objektov dopustna tudi na neopremljenih stavbnih zemljiščih:
– če se sočasno z gradnjo objektov zagotavlja tudi opremljanje stavbnih zemljišč po pogodbi o opremljanju ali
– če investitor zagotovi začasno samooskrbo objekta s posamezno vrsto komunalne opreme.

59. člen

(minimalna komunalna oskrba)

(1) Stavbno zemljišče je komunalno opremljeno, če ima zagotovljeno oskrbo s pitno vodo, odvajanje odpadne vode, oskrbo z energijo ter dostop do javne ceste.

(2) Če nestanovanjski objekti ne potrebujejo vse v prvem odstavku tega člena navedene komunalne opreme, se komunalna oprema določi v postopku za pridobitev gradbenega dovoljenja glede na namen objektov.

60. člen

(obvezno priključevanje na komunalno opremo)

(1) Objekte, ki se gradijo, rekonstruirajo ali se jim spreminja namembnost, je treba priključiti na predpisano obvezno komunalno opremo v skladu s členom o minimalni komunalni oskrbi iz tega odloka in na drugo komunalno opremo, ki jo za posamezne vrste objektov oziroma enote urejanja predpisuje ta odlok ali drug predpis.

(2) Če v posameznih enotah urejanja še ni zgrajena minimalna komunalna oprema, če njena izgradnja ni predvidena v občinskem načrtu razvojnih programov v okviru občinskega proračuna za tekoče ali naslednje leto ali če pogodba o opremljanju med investitorjem in občino še ni sklenjena, lahko investitor zagotovi minimalno komunalno oskrbo tudi na način, ki ga prostorski akt ne določa, če gre za način oskrbe, ki omogoča samooskrbo in sledi napredku tehnike.

(3) Komunalna oprema za samooskrbo objekta na področju oskrbe s pitno vodo in področju odvajanja ter čiščenja komunalne odpadne vode se lahko uporablja le na območjih, ki niso opremljena s to gospodarsko javno infrastrukturo in najpozneje do opremljanja stavbnega zemljišča z gospodarsko javno infrastrukturo v skladu s predpisi, ki urejajo varstvo okolja.

(4) Vsi objekti morajo imeti zagotovljeno mesto za zbiranje komunalnih odpadkov in biti vključeni v organiziran sistem zbiranja in odvažanja komunalnih odpadkov.

Varovalni pasovi gospodarske javne infrastrukture

61. člen

(varovalni pasovi grajenega javnega dobra in gospodarske javne infrastrukture)

(1) Varovani pasovi cest znašajo, merjeno od zunanjega roba cestnega sveta:

hitra cesta (HC)	35 m
glavna cesta (GC)	25 m
regionalna cesta (RC)	15 m
lokalna cesta: (lokalna cesta – LC, zbirna krajevna cesta – LZ, krajevna cesta – LK)	10 m
javna pot (JP)	5 m
državna kolesarska pot (KP)	5 m
javna pot za kolesarje (KJ)	2 m

Varovalni pasovi železniških tirnih naprav znašajo, merjeno od meje progovnega pasu na obeh straneh prog:

železniška proga	100 m
industrijski tir	50 m

(2) Varovani pasovi gospodarske javne infrastrukture znašajo, merjeno levo in desno od osi skrajnega voda:

Za elektroenergetske vode in naprave nazivne napetosti:	
za nadzemni večsistemski daljnovod in razdelilne transformatorske postaje nazivne napetosti 400 kV in 220 kV	40 m
za nadzemni večsistemski daljnovod in razdelilne transformatorske postaje nazivne napetosti 110 kV in 35 kV	15 m
podzemni kabelski sistem nazivne napetosti 110 kV in 35 kV	3 m
za nadzemni večsistemski daljnovod nazivnih napetosti od 1 kV do vključno 20 kV	10 m
za podzemni kabelski sistem nazivne napetosti od 1 kV do vključno 20 kV	1 m
za razdelilno postajo srednje napetosti, transformatorsko postajo srednje napetosti na 0,4 kV	2 m
Za plinovode:	
za prenosni sistem	65 m
za objekte na prenosnem sistemu, razen za kompresorske postaje	65 m (merjeno od ograje)
za objekte na prenosnem sistemu – kompresorske postaje	100 m (merjeno od ograje)
za distribucijski sistem	5 m
za vodovod, kanalizacijo, telekomunikacijski vod, drugi vodi lokalne gospodarske javne infrastrukture, merjeno od osi skrajnega voda	3 m

(3) Višine objektov, ki posežejo v varnost zračnega prometa:

Objekti višji od 30 m na vzpetinah, dvignjenih za več kot 100 m iz okoliške pokrajine
Objekti višji od 100 m
Daljnovodi in žičnice višji od 75 m
Objekti višji od 25 m izven naselij in hkrati znotraj varovalnih koridorjev druge infrastrukture

(4) Če so varovalni pasovi posameznega infrastrukturnega omrežja, opredeljeni v predpisih, ki določajo te varovalne pasove, drugačni od navedenih v tem odloku, se upošteva določila omenjenih predpisov.

(5) V varovalnih pasovih posameznih infrastrukturnih omrežij je dopustna gradnja objektov in naprav v skladu z določili tega odloka in drugih predpisov ter na podlagi projektnih pogojev in s soglasjem oziroma mnenjem pristojnega upravljavca infrastrukturnega omrežja.

(6) Posegi v varovalni pas ne smejo ovirati gradnje, obratovanja ali vzdrževanja omrežja.

(7) V varovalnem pasu hitre ceste ni dovoljeno postavljati tabel, napisov in drugih objektov ali naprav za slikovno ali zvočno obveščanje in oglaševanje.

(8) V koridorju za prihodnji razvoj hitre ceste, ki sega 10,00 m od roba cestnega sveta opredeljenega v skladu s področnimi predpisi, novogradnje niso dopustne. Pod pogoji in s soglasjem oziroma mnenjem upravljalca hitre ceste je izjemoma dopustna novogradnja delov omrežij gospodarske javne infrastrukture.

Gradnja gospodarske javne infrastrukture in grajenega javnega dobra

62. člen

(gradnja omrežij in naprav gospodarske javne infrastrukture)

(1) Če ta odlok ali drug predpis ne določa drugače, je na celotnem območju občine dopustna gradnja komunalne opreme in omrežij gospodarske javne infrastrukture.

(2) Vsa gospodarska javna infrastruktura se mora načrtovati, graditi, obratovati in vzdrževati v skladu z veljavnimi predpisi, tehničnimi normativi ter smernicami.

(3) Vsi posegi na gospodarski javni infrastrukturi se lahko izvajajo le s soglasjem oziroma mnenjem upravljavca posamezne gospodarske javne infrastrukture.

(4) Omrežja GJI je treba medsebojno usklajevati. Potekati morajo tako, da je možno priključevanje vseh objektov v posameznem območju opremljanja ter da je omogočeno nemoteno obratovanje in vzdrževanje komunalne opreme.

(5) Omrežja GJI se praviloma združuje v skupne koridorje, pri čemer je treba upoštevati osnovne zahteve glede varnostih odmikov med vodi gospodarske javne infrastrukture, kot to določajo veljavni predpisi.

(6) Ob gradnji novega ali rekonstrukciji posamičnega obstoječega omrežja GJI je praviloma treba v okviru območja predvidenega posega predvideti tudi rekonstrukcijo preostalih vodov, objektov in naprav GJI, ki zaradi dotrajanosti, premajhne zmogljivosti, slabe tehnične izvedbe, posledic poškodb ali urbanističnih zahtev, ni več ustrezna.

(7) V poselitvenih območjih ter v območjih varstva kulturne dediščine je treba omrežja komunikacijske in elektroenergetske opreme graditi praviloma v podzemni izvedbi, razen če zaradi izjemnih posegov, ki morajo biti posebej obrazloženi, takšna gradnja ni možna ali ko posegajo na registrirana arheološka najdišča. Izjemoma lahko infrastrukturni vodi v območjih registriranih arheoloških najdišč potekajo podzemno, če ni možno najti drugih rešitev in če se na podlagi rezultatov opravljenih predhodnih arheoloških raziskav izkaže, da je zemljišče mogoče sprostiti za gradnjo.

(8) Globina podzemnih komunalnih vodov in objektov na kmetijskih zemljiščih mora zagotavljati normalno kmetijsko obdelavo. Po izvedeni gradnji komunalnih vodov je treba kmetijsko zemljišče vzpostaviti v prvotno stanje.

(9) Pri načrtovanju javne infrastrukture je treba predvideti čim manjše število prečkanj vodotokov. Na delih, kjer trasa poteka vzporedno z vodotokom, naj le-ta ne posega na priobalno zemljišče, razen izjemoma, na krajših odsekih, kjer so prostorske možnosti omejene, vendar na tak način, da ne bo poslabšanja obstoječe stabilnosti brežin vodotokov.

63. člen

(gradnja in urejanje cest)

(1) Načrtovane prometnice in obstoječe prometnice, ki so v načrtu za rekonstrukcijo in jim še niso dokončno določene tehnične značilnosti v projektni dokumentaciji, imajo rezervat. V rezervatu prometnice so dovoljena le vzdrževalna dela na obstoječih objektih in napravah ter gradnja v zvezi s komunalnim urejanjem.

Skupne širine rezervatov občinskih cest so:

– lokalne ceste in javne poti 40 m,

– kolesarske poti 20 m.

(2) Ko se za načrtovane prometnice in obstoječe prometnice, ki so v načrtu za rekonstrukcijo, v idejni zasnovi določi tehnične značilnosti, se širina rezervata zmanjša na vrednost, ki jo določi idejna zasnova prometnice.

(3) Priključki na javno cesto morajo biti urejeni tako, da ne ovirajo prometa. Načrtujejo se na podlagi projektnih pogojev in s soglasjem oziroma skladno z mnenjem pristojnega organa ali javne službe, ki upravlja z javno cesto. Na javno cesto je treba več objektov praviloma priključevati s skupnim priključkom.

(4) Manipulacijske površine ob parkiriščih morajo biti praviloma izvedene in urejene tako, da je omogočeno čelno vključevanje vozil na javno cesto. Načrtujejo se na podlagi projektnih pogojev in s soglasjem oziroma skladno z mnenjem pristojnega organa ali javne službe, ki upravlja z javno cesto.

(5) Nove slepo zaključene ceste morajo imeti obračališča.

(6) Ob gradnji novih cest oziroma ob rekonstrukciji obstoječih je treba skladno s hierarhijo prometnice v urbanem prostoru zagotoviti ustrezen ulični profil ob smiselnem vključevanju površin za pešče, kolesarje in zelenih, drevorednih površin. Ulice naj imajo enotno oblikovano urbano opremo glede na njihovo pomembnost v urbanem prostoru.

(7) Za ureditev počivališč in razgledišč ob rekreacijskih in kolesarskih poteh v odprti krajini naj se uporablja obstoječe atraktivne točke. Počivališča in razgledišča naj bodo vsaj minimalno opremljena s klopjo, košem za smeti ter oznako do posameznih atraktivnosti in informativno tablo, če je to smiselno.

(8) Dimenzija tipskega prečnega profila cestišča se določi za vrsto ceste, prometno obremenitev in projektno hitrost v skladu s pravilnikom o projektiranju cest.

(9) Gradnja mostov in cest mora biti takšna, da ne posega v pretočni profil, zagotovljena pa mora biti varnost objektov pred visokimi vodami z zagotovljeno minimalno varnostno višino.

(10) Kolesarske poti naj omogočajo uporabo tudi pešcem. Kjer je mogoče, naj imajo pešci svoj pas in kjer je mogoče naj bo pot opremljena z zasaditvijo avtohtonih dreves.

(11) Pri načrtovanju ureditve cest, ureditve kolesarskih poti in pešpoti se je treba v čim večji možni meri izogniti poplavnim območjem in načrtovati gradnjo prometne infrastrukture po možnosti izven priobalnih zemljišč, kot določajo predpisi s področja varstva voda.

64. člen

(gradnja in urejanje kanalizacijskega in vodovodnega omrežja)

(1) Kanalizacijsko omrežje je namenjeno odvajanju in čiščenju komunalne odpadne vode iz stavb ter padavinske vode s streh in utrjenih javnih površin. Odvajanje odpadnih vod mora biti urejeno skladno s področnimi predpisi.

(2) Javno vodovodno omrežje je namenjeno oskrbi prebivalstva s pitno in sanitarno vodo ter za zagotavljanje požarne varnosti. Oskrba s pitno in sanitarno vodo ter z vodo za zagotavljanje požarne varnosti mora biti urejena skladno s področnimi predpisi.

(3) Male čistilne naprave morajo biti izvedene podzemno in v skladu s predpisi. Praviloma morajo biti locirane na funkcionalni parceli objekta oziroma objektov. Vsi individualni sistemi za odvajanje in čiščenje odpadne vode morajo biti redno vzdrževani in evidentirani pri izvajalcu javne službe.

(4) Pri graditvi objektov je treba zagotoviti ponikanje čim večjega dela padavinske vode s pozidanih in tlakovanih površin. Na območjih, kjer ponikanje zaradi značilnosti tal ni možno, se padavinska voda odvaja v kanalizacijo na podlagi pogojev pristojnega organa oziroma upravljavca kanalizacijskega sistema, pri čemer naj se čim večji delež padavinske vode pred odvodom v kanalizacijsko omrežje začasno zadrži na lokaciji.

(5) Padavinske vode iz objektov in njihovih funkcionalnih površin ni dopustno usmeriti na javne površine.

(6) Hidrante je treba praviloma umeščati zunaj javnih povoznih ali pohodnih površin.

65. člen

(gradnja in urejanje elektroenergetskega omrežja)

(1) Pri gradnji objektov se na celotnem območju občine spodbuja uporabo okolju prijazne in učinkovite rabe energije ter uporabo obnovljivih virov energije.

(2) Gradnja novih in rekonstrukcija obstoječih elektroenergetskih vodov prenosnega omrežja napetostnega nivoja 110 kV in več urejata Nacionalni energetski program in Načrt razvojnega prenosnega omrežja Republike Slovenije, načrtujeta se z državnim prostorskim načrtom.

(3) Elektroenergetsko razdelilno omrežje napetostnega nivoja 20 kV in manj mora biti na območju naselij praviloma zgrajeno v podzemni izvedbi, razen če to zaradi terenskih ali tehničnih razlogov ni možno.

(4) Vsi objekti elektroenergetskega omrežja morajo biti kvalitetno oblikovani in izvedeni z uporabo sodobnih tehnologij, s katerimi se vplivi na okolje zmanjšajo na najmanjšo možno mero.

(5) Transformatorske postaje morajo biti v primeru gradnje večjih stavb sestavni del stavbe ali arhitekturne kompozicije stavb.

66. člen

(gradnja in urejanje plinovodnega omrežja)

(1) Omrežje zemeljskega plina se praviloma gradi v podzemni izvedbi. Pri prečenju cestne ureditve in vodotokov, pri mostovih in brveh, je dopustna tudi nadzemna izvedba.

(2) V 2,5 m pasu na vsako stran od osi plinovoda z obratovalnim tlakom nad 16 barov se dela lahko izvajajo le pod posebnimi pogoji. Med drugim je prepovedano:

– saditi rastline, katerih korenine segajo več kot 1 m globoko;

– obdelovati zemljišče globlje kot 0,5 m oziroma ne globlje kot 0,5 m nad temenom cevi;

– postavljati opore, namenjene kmetijstvu in sadjarstvu.

67. člen

(gradnja in urejanje javne razsvetljave)

Javne površine na območjih naselij morajo biti opremljene z javno razsvetljavo, skladno s funkcijo in pomenom posamezne površine in okoliških objektov. Pri tem je treba upoštevati predpise glede preprečevanja svetlobnega onesnaženja in glede zmanjševanja porabe električne energije. Prednostno se gradijo do objektov družbene javne infrastrukture.

68. člen

(gradnja in urejanje komunikacijskega omrežja)

(1) Komunikacijsko omrežje, razen brezžičnih sistemov, mora biti praviloma izvedeno s podzemnimi kabli v kabelski kanalizaciji. Zunaj strnjenih območij poselitve je dopustna obnova nadzemnih vodov.

(2) Objekte in naprave mobilne telefonije je treba praviloma umeščati v prostor tako, da se združujejo v obstoječe ali načrtovane infrastrukturne koridorje in naprave.

(3) Bazne postaje se lahko gradijo na območjih osnovnih namenskih rab I, P, O, E in G.

(4) Na območjih osnovnih namenskih rab C in B se lahko gradijo bazne postaje, ki izpolnjujejo naslednje pogoje:

– so namenjene javnim telekomunikacijskim storitvam;

– antenski drog je lahko visok največ 10 m nad površino strehe;

– pri antenskih nosilcih na antenskem drogu, postavljenem na stavbo, mora biti spodnji rob najnižje antene najmanj 1,5 m od strešine, pri antenskih nosilcih, ki so pritrjeni na steber, mora biti spodnji rob najnižje antene najmanj 5 m od terena in najmanj 1,5 m od strešine, če je steber postavljen na objekt, pri antenskih nosilcih, ki so pritrjeni na vertikalno površino stavbe, pa sme biti največja dolžina antene 1,5 m;

– prostor s telekomunikacijsko opremo je lahko samo v nestanovanjski stavbi, in sicer v tistem njenem delu, ki ni namenjen javni rabi oziroma v katerem se ne zadržujejo ljudje; če pa je to zabojnik, je lahko postavljen ob drogovih, stebrih oziroma stolpih, njegova bruto površina pa je lahko do 30 m²;

– lahko imajo samostojne priključke na infrastrukturna omrežja.

(5) Za zagotovitev kar najmanjših možnih vplivov na okolico je treba objekte in naprave mobilne telefonije načrtovati tako, da je v čim večji meri preprečena vidna izpostavljenost antenskih objektov in naprav in da je vpliv na vidne kvalitete prostora čim manjši. Antenski objekti in naprave se pri umeščanju na druge obstoječe objekte zakrivajo in prilagajajo tako, da skupaj z njimi tvorijo usklajeno arhitekturno celoto. Oblikovanje objektov mora biti čim bolj prilagojeno prevladujoči urbani in krajinski tipologiji ter naravnim danostim prostora, okolico objekta pa je treba ozeleniti.

(6) Gradnja objektov mobilne telefonije na zavarovanih območjih narave in kulturne dediščine je dopustna ob soglasju oziroma mnenju pristojnih pooblaščenih javnih služb za ohranjanje narave in varstvo kulturne dediščine.

69. člen

(gradnja in ureditve omrežja zbiranja in odstranjevanja odpadkov)

(1) Komunalne odpadke je treba zbirati na način, ki ga določi izvajalec javne službe v skladu s predpisi.

(2) Zbirno mesto za komunalne odpadke je pri novogradnjah, ki morajo zagotavljati mesto za odpadke, lahko v stavbi ali na funkcionalni parceli objekta, h kateremu pripada. Locirano naj bo na utrjeni površini z odtokom in zaščiteno pred vremenskimi vplivi. Zbirno mesto je lahko tudi odjemno mesto.

(3) Zbiralnice ločenih frakcij so praviloma razporejene tako, da zajemajo gravitacijsko območje 300 prebivalcev.

(4) Odjemno mesto mora biti dobro prometno dostopno, zunaj prometnih površin, na utrjeni površini z odtokom, zaščiteno pred vremenskimi vplivi in oblikovano kot del urbane opreme naselja. Odjemno mesto je praviloma oddaljeno največ 5 metrov od transportne poti, dostop pa svetle širine min 3 metre in svetle višine min 3,6 metra. Če je dostop slepa ulica, daljša od 50 metrov, mora imeti obračališče.

(5) Zbirni center za odpadke mora biti zaradi dobre dostopnosti umeščen v bližini pomembnejših cest in mora biti ograjen. Zbirni center za odpadke se lahko umesti na enote urejanja prostora z naslednjo namensko rabo: IG, IP, IK in O.

(6) Nevarni odpadki se do njihove predaje pooblaščenemu podjetju ali do odvoza na odlagališče nevarnih odpadkov skladiščijo v območju proizvodnih in obrtnih obratov, kjer so nastali, ter v posebnih, namensko zgrajenih skladiščih. Lahko se zbirajo tudi v ustrezno urejenih zbirnih centrih. Nevarne odpadke se odda v sklopu akcije zbiranja nevarnih odpadkov iz gospodinjstev ali v namenskem objektu za zbiranje tovrstnih odpadkov.

III.3.7 *Splošni prostorski izvedbeni pogoji glede ohranjanja narave, varstva kulturne dediščine, okolja in naravnih dobrin ter varstva pred naravnimi in drugimi nesrečami*

70. člen

(varstvo narave)

Območja in objekti ohranjanja narave, ki so razglašeni z odloki ali določeni s posebnimi predpisi in so prikazani v kartah Prikaz stanja prostora, se varujejo v skladu z določili predpisov. Za posege na območja ohranjanja narave je treba pridobiti pogoje in soglasje oziroma mnenje pristojnega organa za varovanje narave.

71. člen

(varstvo kulturne dediščine)

(1) Območja in objekti ohranjanja kulturne dediščine, ki so varovani po predpisih s področja varovanja kulturne dediščine in so prikazani v kartah Prikaz stanja prostora, se varujejo v skladu z določili področnih predpisov. Za posege na objektih in območjih varovane kulturne dediščine, ki obsega spomenike, registrirano dediščino, varstvena območja dediščine in območja arheoloških ostalin, je treba pridobiti pogoje in soglasje oziroma mnenje pristojnega organa za varovanje kulturne dediščine.

(2) Na objektih in območjih kulturne dediščine so dovoljeni posegi v prostor in prostorske ureditve, ki prispevajo k trajni ohranitvi dediščine ali zvišanju njene vrednosti in dediščino varujejo in ohranjajo na mestu samem (in situ). Za poseg v objekt ali območje varovano po predpisih o varstvu kulturne dediščine se štejejo vsa dela, dejavnosti in ravnanja, ki kakor koli spreminjajo

videz, strukturo, notranja razmerja in uporabo dediščine ali ki dediščino uničujejo, razgrajujejo ali spreminjajo njeno lokacijo skladno s predpisi s področja varstva kulturne dediščine.

(3) Za posege v kulturni spomenik, njegovo vplivno območje, varstveno območje dediščine, registrirano enoto dediščine z vplivnim območjem ali v EUP, kjer je to posebej določeno, je treba pridobiti kulturnovarstveno soglasje skladno s predpisi s področja varstva kulturne dediščine. Pred izdajo kulturnovarstvenega soglasja je, razen za soglasje za raziskave ali za iskanje arheoloških ostalin, treba pridobiti kulturnovarstvene pogoje zavoda.

(4) Za raziskavo in odstranitev objekta, varovanega po predpisih s področja varstva kulturne dediščine, je treba pridobiti soglasje skladno s predpisi s področja varstva kulturne dediščine.

(5) Za kulturne spomenike in njihova vplivna območja veljajo prostorski izvedbeni pogoji, kot jih opredeljuje konkreten razglasitveni akt. V primeru neskladja določb tega odloka z varstvenimi režimi, ki veljajo za kulturni spomenik in njihovo vplivno območje velja varstveni režim iz razglasitvenega akta.

(6) Za varstvena območja dediščine veljajo prostorski izvedbeni pogoji, kot jih opredeljuje varstveni režim akta o določitvi varstvenih območij dediščine. V primeru neskladja določb tega odloka z varstvenimi režimi, ki veljajo za varstveno območje dediščine velja varstveni režim iz razglasitvenega akta.

(7) Za registrirano nepremično kulturno dediščino, ki ni spomenik, njegovo vplivno območje ali varstveno območje veljajo prostorski izvedbeni pogoji v skladu z aktom o določitvi varstvenih območij dediščine ali prostorski izvedbeni pogoji, ki jih opredeljuje ta akt. V primeru neskladja določb tega odloka z varstvenimi režimi, ki veljajo za registrirano kulturno dediščino, veljajo prostorski izvedbeni pogoji tega akta.

(8) Med gradnjo je treba objekte in območja kulturne dediščine varovati pred poškodovanjem ali uničenjem.

(9) Pri načrtovanju objektov in zunanjih ureditev v neposredni bližini enot kulturne dediščine se mora upoštevati krajinsko in arhitekturno tipologijo in morfologijo ter estetski vidik, prostorske prvine in razmerja ter s tem preprečevati posege, s katerimi bi se utegnile spremeniti lastnosti, vsebina, oblike in vrednosti kulturne dediščine.

(10) Pri posegih na registrirani stavbni dediščini se ohranjajo za posamezno dediščino ugotovljene varovane vrednote in prepoznavne značilnosti in materialne substance, ki so nosilci teh vrednot, kot so:

– tlorisna in višinska zasnova (gabariti),

– gradivo (gradbeni materiali) in konstrukcijska zasnova,

– oblikovanost zunanjščine (členitev objekta in fasad, oblika in naklon strešin, kritina, stavbno pohištvo, barve fasad, fasadni detajli),

– funkcionalna zasnova notranjosti objektov in pripadajočega zunanjega prostora,

– komunikacijska in infrastrukturna navezava na okolico,

– pojavnost in vedute (predvsem pri prostorsko izpostavljenih objektih: cerkvah, gradovih, znamenjih itd.),

– celovitost dediščine v prostoru (prilagoditev posegov v okolici značilnostim stavbne dediščine),

– zemeljske plasti z morebitnimi arheološkimi ostalinami,

– primarna masa (oziroma materiali), primarni tlorisni in višinski gabariti in konstrukcijska zasnova,

– primarna podoba zunanjosti stavb, in sicer arhitekturna členitev, naklon in oblika strešin, kritina, stavbno pohištvo, arhitekturne poslikave in freske, reliefi, originalni materiali, barve, detajli itd.,

– prvotni (osnovni) tlorisni koncept notranjosti, predvsem primarna dispozicija komunikacij in funkcionalna zasnova,

– objektu pripadajoča dvoriščno-vrtna parcela z niveleto in funkcijo površin ter lega, namembnost in oblikovanje pripadajočih sekundarnih objektov.

(11) Pri posegih na registrirani stavbni dediščini, ki ogrožajo za posamezno dediščino ugotovljene varovane vrednote in prepoznavne značilnosti ter materialne substance, ki so nosilci teh vrednot, velja da:

– stekleno-betonski in stiroporni nadomestki arhitekturnega okrasja ne morejo biti del stavbne dediščine,

– na fasadah je le izjemoma dovoljeno pritrjevanje infrastrukturnih in komunalnih napeljav ter naprav (v kolikor ni možno drugače, jih je treba locirati na sekundarne fasade ter oblikovno vklopiti v objekt),

– nivo poti in cest ob objektih dediščine, ki je primarno nižji od praga vhoda, se mora ohranjati oziroma ponovno vzpostaviti,

– v okolici objekta niso dovoljeni posegi, ki bi zmanjševali prostorsko kvaliteto ali funkcionalno integriteto varovane stavbne dediščine,

– se vanjo lahko posega z vzdrževalnimi, sanacijskimi in obnovitvenimi deli.

(12) Pri posegih v registrirano naselbinsko dediščino se ohranjajo za posamezno dediščino ugotovljene varovane vrednote kot so:

– naselbinska zasnova (parcelacija, komunikacijska mreža, razporeditev odprtih prostorov),

– odnosi med posameznimi stavbami ter odnos med stavbami in odprtim prostorom (lega, gostota objektov, razmerje med pozidanim in nepozidanim prostorom, gradbene linije, značilne funkcionalne celote),

– prostorsko pomembnejše naravne prvine znotraj naselja (drevesa, vodotoki itd.),

– prepoznavna lega v prostoru oziroma krajini (glede na reliefne značilnosti, poti itd.),

– naravne in druge meje rasti ter robovi naselja,

– podoba naselja v prostoru (stavbne mase, gabariti, oblike strešin, kritina),

– odnosi med naseljem in okolico (vedute na naselje in pogledi iz njega),

– stavbno tkivo (prevladujoč stavbni tip, javna oprema, ulične fasade itd.),

– zemeljske plasti z morebitnimi arheološkimi ostalinami.

(13) Pri posegih na memorialni dediščini se ohranjajo za posamezno dediščino ugotovljene varovane vrednote kot so:

– avtentičnost lokacije, materialna substanca in fizična pojavnost objekta ali drugih nepremičnin,

– vsebinski in prostorski kontekst objekta z okolico objekta ter vedute,

– na območjih enot memorialne dediščine je le izjemoma dovoljeno postavljanje enostavnih objektov in infrastrukturnih elementov (elektro in telefonske omarice, hidranti ...), razen objektov, ki so namenjeni potrebam in prezentaciji dediščine,

– komunalni in drugi infrastrukturni vodi naj se izogibajo območij memorialne dediščine,

– v memorialno dediščino se lahko posega z vzdrževalnimi, sanacijskimi in obnovitvenimi deli.

(14) Pri posegih v registrirano območje kulturne krajine se ohranjajo za posamezno območje ugotovljene varovane vrednote kot so:

– krajinska zgradba in prepoznavna prostorska podoba (naravne in grajene ali oblikovane prvine),

– značilna obstoječa parcelna struktura, velikost in oblika parcel ter členitve (živice, vodotoki z obrežno vegetacijo, osamela drevesa),

– sonaravno gospodarjenje v kulturni krajini (tradicionalna raba zemljišč),
– tipologija krajinskih prvin in tradicionalnega stavbarstva,
– odnos med krajinsko zgradbo oziroma prostorsko podobo in stavbno oziroma naselbinsko dediščino.

(15) Za območja druge dediščine velja varstveni režim, da se pri posegih ohranjajo ugotovljene varovane vrednote, kot so:
– materialna substanca, ki je še ohranjena,
– lokacija in prostorska pojavnost,
– vsebinski in prostorski odnos med dediščino in okolico.

(16) Vplivna območja so območja varstva, v katerih je ob posegih treba upoštevati glede na dediščino ustrezne od sledečih usmeritev:
– ohranjati značilno naselbinsko, krajinsko in arhitekturno tipologijo in morfologijo,
– ohranjati kvalitetne poglede na prostorske dominante,
– ohranjati večja in pomembnejša drevesa ob znamenjih in sredi kmetijskih površin,
– ob kulturni dediščini upoštevati tudi druge kakovostne starejše grajene ali kako drugače ustvarjene prostorske prvine,
– usmerjati izvajanje dejavnosti tako, da ustvarjajo ali ohranjajo kvalitetna razmerja in strukture v krajini ter predstavljajo prostorsko ter časovno kontinuiteto,
– pospeševati izvajanje dejavnosti, ki pripomorejo k ohranitvi vrednot kulturne krajine ter omejevati ali preprečevati tiste, ki jih načenjajo,
– usmerjati dejavnost v vplivnem območju tako, da ne povzročijo degradacije ali uničenja površinskih vodotokov,
– ohranjati vodni režim na pretežno naravno ohranjenih vodotokih,
– pred pridobitvijo kulturnovarstvenih pogojev terenu ni dopustno spreminjati nivelete (kote in oblike) terena.

(17) Registrirana arheološka najdišča se varujejo pred posegi, ki bi lahko poškodovali arheološke ostaline ali spremenil njihov vsebinski in prostorski kontekst. Glede na dediščino so lahko prepovedani posegi kot so:
– odkopavati in zasipavati teren, globoko orati, rigolati, meliorirati kmetijska zemljišča, graditi gozdne vlake,
– poglabljati dna vodotokov ter jezer,
– gospodarsko izkoriščati rudnine oziroma kamnine in
– postavljati ali graditi trajne ali začasne objekte, vključno z nadzemno in podzemno infrastrukturo ter nosilci reklam ali drugih oznak, razen kadar so ti nujni za učinkovito ohranjanje in prezentacijo arheološkega najdišča.

(18) V posamezna registrirana arheološka najdišča, ki so znotraj naselij in v prostore robnih delov najdišč, so izjemoma dovoljeni posegi kot jih omogočajo ostale določbe prostorskega akta ob izpolnitvi naslednjih pogojev:
– če ni možno najti drugih rešitev in
– če se na podlagi rezultatov opravljenih predhodnih arheoloških raziskav izkaže, da je zemljišče možno sprostiti za gradnjo.

(19) Na vedutno izpostavljene enote arheološke kulturne dediščine se ohranjajo poglede iz okolice.

(20) Na območjih, ki še niso bila predhodno arheološko raziskana in ocena arheološkega potenciala zemljišča še ni znana, se priporoča izvedba predhodnih arheoloških raziskav pred gradnjo.

(21) V primeru odkritja nove kulturne dediščine je treba o tem obvestiti strokovne službe. Ob vseh posegih v zemeljske plasti velja tudi splošni arheološki varstveni režim, ki najditelja, lastnika zemljišča, investitorja in odgovornega vodjo del ob odkritju arheološke ostaline zavezuje, da najdbo zavaruje nepoškodovano na mestu odkritja in o najdbi takoj obvesti pristojno enoto Zavoda za varstvo kulturne dediščine Slovenije. Zaradi varstva arheoloških ostalin je treba pristojni osebi Zavoda za varstvo kulturne dediščine Slovenije omogočiti dostop do zemljišč, kjer se bodo izvajala zemeljska dela in opravljanje strokovnega nadzora nad posegi.

72. člen

(varovanje in izboljšanje okolja)

(1) Gradnja ter druge prostorske ureditve so dopustne, če ne povzročajo večjih motenj v okolju, kot so s predpisi dovoljene.

(2) Namestitev klimatskih naprav ne sme imeti motečih vplivov na okoliška stanovanja in prostore, v katerih se zadržujejo ljudje (hrup, vroči zrak, odtok vode).

(3) Za posege, ki lahko pomembno vplivajo na okolje in so opredeljeni v okoljevarstvenih predpisih je treba izvesti presojo vplivov na okolje ter pridobiti okoljevarstveno soglasje pristojnega ministrstva.

73. člen

(varstvo pred svetlobnim onesnaževanjem)

(1) Pri osvetljevanju objektov in pri objektih za svetlobno oglaševanje, ki svetijo, je treba upoštevati ukrepe za zmanjševanje emisije svetlobe v okolje, ki jih določajo predpisi in usmeritve s področja svetlobnega onesnaženja okolja in glede zmanjševanja porabe električne energije.

(2) Namestitev novih obcestnih svetilk izven strnjenih območij naselij je treba omejiti na nujno potrebno. Uporabljajo se lahko samo svetilke, ki svetijo le pod vodoravnico in ne oddajajo svetlobe v ultravijoličnem spektru. Reklamna in okrasna osvetlitev naj se na varovanih območjih časovno omeji.

(3) Prepovedana je trajna uporaba svetlobnih snopov kakršnekoli vrste in oblike, mirujočih ali vrtečih, usmerjenih proti nebu ali proti površinam, ki bi jih lahko odbijale proti nebu.

74. člen

(varstvo zraka)

Pri graditvi objektov in drugih prostorskih ureditvah je treba upoštevati predpise s področja varstva zraka.

75. člen

(varstvo voda)

(1) Vodna in priobalna zemljišča, ki so določena s posebnimi predpisi s področja varovanja voda in so prikazana v kartah Prikaz stanja prostora, se urejajo v skladu z določili predpisov.

(2) Pri gradnji objektov in ureditve na območju vodnih in priobalnih zemljišč je potrebno upoštevati določbe predpisov s področja varstva voda ter pridobiti soglasje oziroma mnenje pristojnega organa za vode.

(3) Posegi na vodna zemljišča morajo biti praviloma izvedeni tako, da ne povzročajo sprememb morfoloških značilnosti voda in drugih krajinskih kvalitet. Ne glede na namensko rabo je praviloma potrebno ohranjati obrežno rastje na območju vodotoka in priobalnega zemljišča.

(4) Pri načrtovanju posegov v prostor je treba upoštevati meje priobalnih zemljišč v skladu s predpisi s področja varstva voda.

(5) Na vodnem in priobalnem zemljišču vodotoka morata biti omogočena javni dostop in vzdrževanje vodotoka.

(6) Za obstoječe objekte in naprave, ki se nahajajo na vodnem ali priobalnem zemljišču, je dovoljena rekonstrukcija, adaptacija ali obnova, ki bistveno ne spreminja namembnosti in velikosti objekta.

(7) Gradnja namakalnih naprav, raba površinskih voda ali podtalnice za namakanje ter druge kmetijske operacije, ki bi lahko imele vpliv na vodni režim, so dovoljeni pod pogoji pristojne službe za upravljanje in varstvo voda.

(8) Zacevljanje ali prekrivanje vodotokov ni dovoljeno, razen na krajših razdaljah, ki omogočajo dostop oziroma prehod preko vodotoka v primeru, da gre za objekt javne prometne infrastrukture.

(9) Kadar vodotok ni evidentiran na predvideni način oziroma je njegov potek prikazan linijsko, se območje priobalnega zemljišča določi v skladu z določbami zakona o vodah in pravilnika o podrobnejšem načinu določanja meje vodnega zemljišča tekočih voda, ter v sodelovanju s pristojnim organom za upravljanje z vodami.

(10) Pri posegih v prostor je treba upoštevati obstoječe vodne pravice, ki so bile podeljene v skladu s predpisi s področja varstva voda.

(11) Kjer vodne razmere omogočajo plovbo, je za gradnjo ali obnovo objektov na obali ali v vodi, ki lahko vplivajo na varnost plovbe, treba pridobiti soglasje oziroma mnenje pristojnega organa z vidika pogojev za varnost plovbe.

76. člen

(varstvo vodnih virov)

(1) Območja varstva vodnih virov, ki so razglašena z načrti ali določena s posebnimi predpisi in so prikazana v kartah Prikaz stanja prostora, se varujejo v skladu z določili predpisov.

(2) Vse obstoječe in potencialno pomembne vodne vire je treba varovati pred onesnaženjem in drugimi posegi v prostor v skladu s predpisi o varovanju vodnih virov.

(3) Za gradnjo in druge prostorske ureditve na vodovarstvenih območjih je treba upoštevati državne in občinske predpise, ki se nanašajo na ta območja.

(4) Za posege v prostor na vodovarstvenem območju je treba pridobiti soglasje oziroma mnenje organa, pristojnega za vode.

77. člen

(varstvo tal in reliefa)

(1) Pri gradnji objektov in drugih prostorskih ureditvah je treba upoštevati predpise s področja varstva tal.

(2) Pri gradnji objektov in drugih prostorskih ureditvah je treba v največji možni meri ohranjati reliefne oblike ter urejati poškodovana ali razgaljena tla na način, da se ohranja oziroma obnovi njihova plodnost in da so ustrezno zaščitena z vegetacijo.

(3) Pri gradnji objektov je treba zgornji, rodovitni sloj tal odstraniti in deponirati ločeno od nerodovitnih tal ter ga uporabiti za rekultivacije, zunanje ureditve ali izboljšanje drugih kmetijskih zemljišč.

78. člen

(varstvo pred naravnimi in drugimi nesrečami)

(1) Območja, namenjena varstvu pred naravnimi in drugimi nesrečami, ki so opredeljena s posebnimi predpisi in so prikazana v kartah Prikaz stanja prostora, se varujejo v skladu z določili predpisov.

(2) Pri gradnji objektov in drugih prostorskih ureditvah je treba upoštevati predpise s področja varstva pred naravnimi in drugimi nesrečami.

(3) Gradnje in prostorske ureditve morajo biti izvedene tako, da zagotavljajo pogoje za varen umik ljudi in premoženja ter zadostne prometne in delovne površine za intervencijska vozila v primeru naravne ali druge nesreče.

(4) Zagotoviti je treba prostorske možnosti za pokop ljudi in živali v primeru naravnih nesreč. Pokop ljudi naj se v primeru nesreč izvaja na obstoječih pokopališčih, ki morajo imeti zagotovljene prostorske možnosti za širitev. Pokop živali naj se v primeru nesreč izvaja na ustreznih kmetijskih zemljiščih ob soglasju pristojne službe.

(5) Zagotoviti je treba prostorske možnosti za evakuacijo in začasno namestitev prebivalstva v primeru naravnih nesreč ter določiti območja za dekontaminacijo ljudi in sredstev.

79. člen

(erozijska in plazljiva območja)

(1) Erozijska in plazljiva območja, ki so opredeljena s posebnimi predpisi in so prikazana v kartah Prikaz stanja prostora, se varujejo v skladu z določili predpisov.

(2) Na erozijskih območjih je prepovedano:

– poseganje v prostor na način, ki pospešuje erozijo in oblikovanje hudournikov,
– ogoljevanje površin,
– krčenje tistih gozdnih sestojev, ki preprečujejo plazenje zemljišč in snežne odeje, uravnavajo odtočne razmere ali kako drugače varujejo nižje ležeča območja pred škodljivimi vplivi erozije, zasipavanje izvirov,
– nenadzorovano zbiranje ali odvajanje zbranih voda po erozivnih ali plazljivih zemljiščih,
– omejevanje pretoka hudourniških voda, pospeševanje erozijske moči voda in slabšanje ravnovesnih razmer,
– odlaganje in skladiščenje lesa in drugih materialov,
– zasipavanje z odkopnim ali odpadnim materialom,
– odvzemanje naplavin z dna brežin, razen zaradi zagotavljanja pretočne sposobnosti, hudourniške struge,
– vlačenje lesa.

(3) Na plazljivem območju se v zemljišče ne sme posegati tako, da bi se zaradi tega sproščalo gibanje hribin in ogrozila stabilnost zemljišča. Prepovedano je:

– zadrževanje voda, predvsem z gradnjo teras, in drugi posegi, ki bi lahko pospešili zamakanje zemljišč,
– poseganje, ki bi lahko povzročilo dodatno zamakanje zemljišča in dvig podzemne vode,

– izvajati zemeljska dela, ki dodatno obremenjujejo zemljišče ali razbremenjujejo podnožje zemljišča,
– krčenje in večja obnova gozdnih sestojev ter grmovne vegetacije, ki pospešuje plazenje zemljišč.
(4) Na erozijskih in plazljivih območjih so dovoljeni vsi zaščitni ukrepi, ki služijo stabiliziranju terena.
(5) Za vse posege v erozijskih in plazljivih območjih je treba pridobiti soglasje oziroma mnenje pristojnih služb.
(6) Območja, kjer ni bivališč ali ekonomsko učinkovitih gospodarskih dejavnosti, se prepuščajo naravni dinamiki.

80. člen

(območja potresne ogroženosti)

(1) Območja potresne ogroženosti so prikazana v kartah Prikaz stanja prostora.
(2) Objekti morajo biti protipotresno zasnovani in grajeni v skladu s cono potresne ogroženosti.

81. člen

(poplavna območja)

(1) Poplavna območja in razredi poplavne nevarnosti so določeni v skladu s predpisi o vodah, na osnovi izdelanih in potrjenih strokovnih podlag. Poplavna območja, karte poplavne nevarnosti ter karte razredov poplavne nevarnosti so sestavni del prikaza stanja prostora. Na območjih, kjer razredi poplavne nevarnosti še niso določeni, so sestavni del prikaza stanja prostora opozorilna karta poplav in podatki o poplavnih dogodkih.

(2) Na poplavnih območjih, za katera so izdelane karte poplavne nevarnosti in določeni razredi poplavne nevarnosti, je pri načrtovanju prostorskih ureditev oziroma izvajanju posegov v prostor treba upoštevati predpis, ki določa pogoje in omejitve za posege v prostor in izvajanje dejavnosti na območjih, ogroženih zaradi poplav. Pri tem je treba zagotoviti, da se ne povečajo obstoječe stopnje ogroženosti na poplavnem območju in izven njega.

(3) Če načrtovanje novih prostorskih ureditev oziroma izvedba posegov v prostor povečuje obstoječo stopnjo ogroženosti, je treba skupaj z načrtovanjem novih prostorskih ureditev načrtovati celovite omilitvene ukrepe za zmanjšanje poplavne ogroženosti, njihovo izvedbo pa končati pred začetkom izvedbe posega v prostor.

(4) Omilitveni ukrepi se lahko izvajajo etapno v skladu s potrjeno strokovno podlago, pri čemer mora biti ves čas izvajanja zagotovljena njihova celovitost. Po izvedbi omilitvenih ukrepov se v prikazu stanja prostora prikaže nova poplavna območja, karte poplavne nevarnosti ter karte razredov poplavne nevarnosti.

(5) Na poplavnih območjih, za katera razredi poplavne nevarnosti še niso bili določeni, so dopustne samo rekonstrukcije in vzdrževanje objektov v skladu s predpisi, ki urejajo graditev objektov, če ne povečujejo poplavne ogroženosti in ne vplivajo na vodni režim in stanje voda.

(6) Ne glede na določbe drugega in petega odstavka tega člena so na poplavnem območju dopustni posegi v prostor in dejavnosti, ki so namenjeni varstvu pred škodljivim delovanjem voda, ter posegi in dejavnosti v skladu ter pod pogoji, ki jih določajo predpisi o vodah.

(7) Za posege na poplavna območja je treba pridobiti soglasje oziroma mnenje pristojnih služb.

82. člen

(varstvo pred požarom)

(1) Pri graditvi objektov in pri urejanju prostora je treba upoštevati prostorske, gradbene in tehnične predpise, ki urejajo varstvo pred požarom.

(2) Pri načrtovanju gradenj in prostorskih ureditev je treba upoštevati požarna tveganja, ki so povezana s povečano možnostjo nastanka požara zaradi uporabe požarno nevarnih snovi in tehnoloških postopkov, z vplivi obstoječih in novih industrijskih objektov in tehnoloških procesov ter z možnostjo širjenja požara med posameznimi poselitvenimi območji.

(3) Pri graditvi objektov in pri urejanju prostora je treba upoštevati prostorske, gradbene in tehnične predpise, ki urejajo varstvo pred požarom. Za ravnanje v primeru požara je treba zagotoviti najmanj:
– odmike med objekti oziroma požarno ločitev objektov,
– prometne manipulacijske poti oziroma površine za intervencijska vozila,
– vire za zadostno oskrbo z vodo za gašenje.
(4) Na območjih brez hidrantega omrežja je treba zagotoviti požarno varnost v skladu s predpisi.
(5) Gradnje in prostorske ureditve morajo zagotavljati dovoz do vodotokov, hidrantov in bazenov s požarno vodo.
(6) Obstoječe in nove urgentne poti morajo zagotavljati dostope intervencijskim vozilom.

III.3.8 *Splošni prostorski izvedbeni pogoji glede varovanja zdravja*

83. člen

(arhitektonske ovire)

Pri graditvi stavb in vseh prostorskih ureditvah se mora zagotoviti njihova uporaba za gibalno ovirane osebe, skladno s predpisi in dobro prakso.

84. člen

(varstvo pred hrupom)

(1) Zaradi varstva pred hrupom se posamezna območja podrobnejše namenske rabe razvrsti v III. in IV. stopnjo varstva pred hrupom, in sicer:

Namenska raba / Stopnja varstva pred hrupom	**III. stopnja**	**IV. stopnja**
S – OBMOČJA STANOVANJ		
SS	●	
SK	●	

Namenska raba / Stopnja varstva pred hrupom	**III. stopnja**	**IV. stopnja**
C – OBMOČJA CENTRALNIH DEJAVNOSTI		
CU	●	
CDi	●	
CDz	●	
CDo	●	
I – OBMOČJA PROIZVODNIH DEJAVNOSTI		
IP		●
IG		●
IK		●
B – POSEBNA OBMOČJA		
BT	●	
BC	●	
BD	●	
Z – OBMOČJA ZELENIH POVRŠIN		
ZS	●	
ZP	●	
ZD	●	
ZK	●	
O – OBMOČJA OKOLJSKE INFRASTRUKTURE		●
E – OBMOČJA ENERGETSKE INFRASTRUKTURE		●
P – OBMOČJA PROMETNIH POVRŠIN		●
PC		●
PO		●
PŽ		●
N –		●
A – POVRŠINE RAZPRŠENE POSELITVE	●	
K1 – NAJBOLJŠA KMETIJSKA ZEMLJIŠČA		●
K2 – DRUGA KMETIJSKA ZEMLJIŠČA		●
G – GOZDNA ZEMLJIŠČA		●
VC – POVRŠINSKE CELINSKE VODE		●
VI – OBMOČJA VODNE INFRASTRUKTURE		●
OO – OSTALA OBMOČJA		●

(2) V IV. stopnji varstva pred hrupom je treba vse obstoječe stanovanjske objekte varovati ali urejati pod pogoji za III. stopnjo varstva pred hrupom.

(3) V posamezna območja se lahko umeščajo le tiste dejavnosti, ki ne povzročajo prekomernega hrupa glede na zakonsko predpisane mejne vrednosti za posamezno območje varstva pred hrupom.

(4) Pri umeščanju objektov z varovanimi prostori v bližino obstoječih virov hrupa je treba z načinom gradnje oziroma s protihrupnimi ureditvami in ukrepi zagotoviti ustrezen nivo hrupa za predvidena območja.

(5) Pri gradnji novih stavb z varovanimi prostori v varovalnih pasovih javnih cest je treba gradnjo stavb načrtovati z aktivno zaščito pred hrupom, z zaščito oken ali fasade.

(6) Pri umestitvi novega vira hrupa v prostor je treba zagotoviti ukrepe varstva pred hrupom za preprečevanje in zmanjšanje hrupa v okolju kot posledice uporabe in obratovanja vira, pri čemer imajo pri izbiri prednost ukrepi zmanjševanja emisije hrupa pri njenem izvoru pred ukrepi preprečevanja širjenja hrupa v okolju.

(7) Upravljavec hitre ceste ne bo zagotavljal dodatnih ukrepov varstva pred hrupom za območja urejanja ob hitri cesti oziroma za območja spremenjene rabe prostora znotraj njenega vpliva glede na že izvedene ukrepe zaščite v sklopu njene izgradnje.

85. člen

(varstvo pred elektromagnetnim sevanjem)

(1) Z gradnjo objektov ali naprav ter razmestitvijo dejavnosti, ki so vir elektromagnetnega sevanja, se ne sme povzročiti preseganje obremenitev okolja, ki jih določajo predpisi o elektromagnetnem sevanju v naravnem in življenjskem okolju. Za pridobitev dovoljenja za gradnjo ali rekonstrukcijo objekta, ki je vir sevanja, je treba izpolnjevati pogoje, ki jih določa predpis o elektromagnetnem sevanju v naravnem in življenjskem okolju.

(2) Glede na občutljivost posameznega območja naravnega ali življenjskega okolja za učinke elektromagnetnega polja, ki jih povzročajo viri sevanja sta določeni I. in II. stopnja varstva pred sevanjem.

(3) I. stopnja varstva pred sevanjem, ki velja za I. območje, ki potrebuje povečano varstvo pred sevanjem. I. območje je območje bolnišnic, zdravilišč, okrevališč ter turističnih objektov, namenjenih bivanju in rekreaciji, čisto stanovanjsko območje, območje objektov vzgojnovarstvenega in izobraževalnega programa ter programa osnovnega zdravstvenega varstva, območje igrišč ter javnih parkov, javnih zelenih in rekreacijskih površin, trgovsko poslovno-stanovanjsko območje, ki je hkrati namenjeno bivanju in obrtnim ter podobnim proizvodnim dejavnostim, javno središče, kjer se opravljajo upravne, trgovske, storitvene ali gostinske dejavnosti, ter tisti predeli območja, namenjenega kmetijski dejavnosti, ki so hkrati namenjeni bivanju.

(4) II. stopnja varstva pred sevanjem velja za II. območje, kjer je dopusten poseg v okolje, ki je zaradi sevanja bolj moteč. II. območje je zlasti območje brez stanovanj, namenjeno industrijski ali obrtni ali drugi podobni proizvodni dejavnosti, transportni, skladiščni ali servisni dejavnosti ter vsa druga območja, ki niso v prejšnjem odstavku določena kot I. območje.

(5) II. stopnja varstva pred sevanjem velja tudi na površinah, ki so v I. območju namenjene javnemu cestnemu ali železniškemu prometu.

(6) Z namenom zagotovitve nemotenega izvajanja gospodarskih javnih služb prenosa in distribucije električne energije se s projektnimi pogoji lahko predpišejo določene obveznosti in ravnanja investitorja ali nosilca dejavnosti, s katerimi se zagotovi, da gradnja ali izvajanje dejavnosti ne bo vplivala na varno in zanesljivo obratovanje elektroenergetskega omrežja, med drugim je to lahko predložitev dokazila, da vrednosti elektromagnetnega sevanja ne presegajo mejnih vrednosti, določenih s predpisi, ki urejajo varstvo pred elektromagnetnim sevanjem v naravnem in življenjskem okolju in da bo objekt zgrajen v skladu s predpisi, ki urejajo graditev objektov.

86. člen

(zagotavljanje ustreznega osončenja)

Pri graditvi stanovanjskih objektov je treba upoštevati merila za osvetlitev, osončenje, prevetrenost in druge zahteve v skladu s predpisi.

III.3.9. *Splošni prostorski izvedbeni pogoji na območjih razpršene gradnje*

87. člen

(objekti razpršene gradnje)

(1) Objekti razpršene gradnje so vsi legalno zgrajeni objekti izven stavbnih zemljišč.

(2) Na objektih razpršene gradnje so dopustni:
– rekonstrukcija objektov,
– vzdrževanje objektov,
– odstranitev objektov,
– komunalna in oblikovna sanacija objektov.

(3) Na funkcionalni parceli objekta razpršene gradnje so izmed pomožnih objektov dovoljeni objekti, ki so dopustni za namensko rabo SSe.

(4) Za objekte razpršene gradnje veljajo posebni prostorski izvedbeni pogoji, ki veljajo v namenski rabi SSe, v kolikor niso v nasprotju z drugim odstavkom tega člena.

III.3.10. *Splošni prostorski izvedbeni pogoji za varstvo vojnih grobišč in prikritih vojnih grobišč*

87.a člen

(1) Na lokacijah, kjer se nahajajo vojna grobišča in prikrita vojna grobišča, je skladno z določbami predpisov, ki urejajo varstvo vojnih grobišč, prepovedano:
– spreminjati zunanji videz grobišča v nasprotju s predpisi,
– poškodovati grobišče ali odtujiti njihove sestavne elemente in
– izvajati vsako drugo dejanje, ki pomeni kršitev spoštovanja do grobišča ali je v nasprotju s pokopališkim redom vojnih grobišč.

(2) Lokacije vojnih grobišč in prikritih vojnih grobišč so prikazane v prikazu stanja prostora.

(3) Za kakršne koli posege na območje vojnega grobišča (postavitev spominskega obeležja, obnova itd.) je potrebno pridobiti soglasje oziroma mnenje pristojnega organa za zagotavljanje varstva vojnih grobišč.

III.4. **Podrobni prostorski izvedbeni pogoji**

88. člen

(klasifikacija objektov in rab glede na namen)

V tem poglavju so glede na namensko rabo prostora določene:
– dopustne dejavnosti,
– dopustne vrste objektov,
– dopustne gradnje in drugi posegi v prostor,
– podrobni prostorski izvedbeni pogoji glede lege objektov, njihove velikosti in zmogljivosti,
– podrobni prostorski izvedbeni pogoji glede oblikovanja ter
– drugi pogoji.

89. člen

(podrobni prostorski izvedbeni pogoji za gradnjo na stanovanjskih območjih)

(1) Območja osnovne namenske rabe »S – Območja stanovanj« so namenjena bivanju in spremljajočim dejavnostim.

(2) Na območjih iz prvega odstavka tega člena veljajo naslednji posebni prostorski izvedbeni pogoji:

Namenska raba	S – Območja stanovanj			
Podrobna namenska raba	**SS** stanovanjske površine, ki so namenjene bivanju brez dejavnosti ali s spremljajočimi dejavnostmi			**SK** Površine podeželskega naselja, ki so namenjene površinam kmetij s spremljajočimi dejavnostmi in bivanju
Členitev podrobne namenske rabe	SSe Prosto stoječa gradnja	SSs Strnjena gradnja	SSv Večstanovanjska gradnja	SK Površine podeželskega naselja
Osnovna dejavnost	bivanje			bivanje, kmetijstvo s spremljajočimi dejavnostmi
Spremljajoče dejavnosti	družbene dejavnosti poslovne dejavnosti druge dejavnosti druge dejavnosti, ki služijo tem območjem			predelovalne dejavnosti, izhajajoče iz kmetijstva, lova, gozdarstva, ribištva gostinstvo in turizem obrt družbene dejavnosti poslovne dejavnosti trgovske in storitvene druge dejavnosti druge dejavnosti, ki služijo tem območjem Spremljajoče dejavnosti lahko presežejo 50 % BTP objekta.
Izključujoče dejavnosti	proizvodne dejavnosti promet in skladiščenje gostinstvo in turizem vzdrževanje in popravila motornih vozil			proizvodne dejavnosti promet in skladiščenje
Osnovni objekti	Navedeni v prilogi 2.			
Dovoljeni pomožni objekti, ki se lahko gradijo brez osnovnega objekta	Ob dopustnih gradnjah objektov in naprav ter drugih dopustnih posegih v prostor iz 46. člena tega odloka dopustno še: – 12410 Postajna poslopja, terminali, stavbe za izvajanje komunikacij ter znjimi povezane stavbe – samo javne telefonske govorilnice – BTP do 10 m^2 – 12420 Garažne stavbe – samo kolesarnice – BTP do 20 m^2 – 12520 Rezervoarji, silosi in skladiščne stavbe – samo rezervoarji in cisterne za vodo, vizualno zakriti v smeri proti javnim površinam (npr. vkopani, zakriti z leseno palisado ali vegetacijo ipd.), skupna max velikost 5 m^3 – 12712 Stavbe za rejo živali – samo čebelnjak BTP do 20 m^2, samo na SK – 12711 Stavbe za rastlinsko pridelavo – rastlinjak, BTP do 50 m^2, samo na SK – 24205 Drugi gradbeni inženirski objekti, ki niso uvrščeni drugje – oporni zidovi – višinska razlika med spodnjim in zgornjim zemljiščem do 1 m – 3111 Trajno reoblikovanje terena – vse razen gozdne vlake – višina do 2,5 m oziroma globina do 2 m oziroma razmerje dolžine proti višini brežine do 2:1, če je višina več kot 1 m oziroma najnižja točka konstrukcije do 2 m nad terenom – 32120 Urbana oprema – višina do 2,5 m – 32130 Objekti za oglaševanje – samo na javnih površinah, oglasna površina do 4 m^2 – 32140 Spominska obeležja – samo na javnih površinah – površina do 10 m^2, višina do 5 m, – 33130 Nepokrita prezentirana arheološka najdišča in ruševine – površina do 100 m^2.			

Merila in pogoji glede velikosti objektov				
Zelene površine FZP	FZP: 0.4	FZP:0.3	FZP: 0.4 ali 15 m²/stanovanje	Na območju funkcionalne enote VR se ohranja princip ureditve vodoprepustnih tlakov na dvoriščih (gramozne površine …).
Faktor zazidanosti FZ	FZ: 0.4	FZ: 0.6	FZ: 0.3	FZ: 0.5 Na območju funkcionalne enote VR se ohranja princip ureditve vodoprepustnih tlakov na dvoriščih (gramozne površine …)
Merila in pogoji za oblikovanje objektov				
Etažnost	Osnovni kubus stavbe praviloma P+1. – Na nagnjenem terenu je lahko celotna stranica ene kletne etaže vidna in lahko sega iz urejenega terena, vendar na tem delu etažna višina objekta ne sme presegati treh polnih etaž.	Vrstne hiše – osnovni kubus stavbe praviloma od P+1 do P+2, pri čemer ima drugo nadstropje (tretja etaža), ki je neposredno pod streho, svetlo notranjo višino kolenčnega zidu max 1.50 m. – Na nagnjenem terenu je lahko celotna stranica ene kletne etaže vidna in lahko sega iz urejenega terena, vendar na tem delu etažna višina objekta ne sme presegati treh polnih etaž.	max P+4	– osnovni kubus stavbe ima praviloma etažnost od P+1 do P+2, pri čemer ima drugo nadstropje (tretja etaža), ki je neposredno pod streho, svetlo notranjo višino kolenčnega zidu max 1.50 m, – pri sodobno oblikovanih strehah mora biti višina stanovanjskih objektov taka, da višina fasade ob javnih prostorih ne presega oziroma da dosega zgoraj predpisane višine fasade na kapi. Za stavbe ob Ulici 9. septembra v enotah VR– 19, VR– 20, VR– 26, VR– 27, VR– 31 in VR– 32 dovoljena etažnost osnovnega kubusa stavbe P+2, pri čemer ima drugo nadstropje (tretja etaža), ki je neposredno pod streho, svetlo notranjo višino kolenčnega zidu max 1.50 m.
Gabariti				Osnovni kubus stavbe je praviloma kvader. Kota pritličja je na terenu nagnjenem do 10 % največ 50 cm nad najnižjo točko terena ob objektu.
Strehe				Za stavbe ob Ulici 9. septembra v enotah VR– 19, VR– 20, VR– 26, VR– 27, VR– 31 in VR– 32: – smer slemena osnovnega kubusa stavbe mora biti vzporedna z daljšo stranico, – na osnovnih kubusih stavb so dovoljene dvokapnice z enakim naklonom strešin – položen naklon streh med 15° in 35°, dovoljeni tro kapni zaključki, – štiri kapne strehe dovoljene na objektih z družbenimi in drugimi funkcijami znotraj SK, – korčna oziroma druga opečnata kritina. Na ostalih stavbah: dovoljene tudi sodobno oblikovane strehe.

Fasade				Barve fasad v barvah naravnega agregata svetlih tonov.
Odmiki				Na območju funkcionalne enote VR: – odmiki novogradenj od lokalnih cest naj sledijo prevladujoči gradbeni liniji – kjer prepoznavna gradbena linija ni vzpostavljena je min odmik 6 metrov. Manjši odmik je dopusten s soglasjem oziroma mnenju upravljavca ceste.
Drugo		Atrijske hiše – prizidave niso dovoljene.		Pri prenovi in notranjem razvoju podeželskih naselij naj se ohranja in poudarja kulturne in krajinske kvalitete, zlasti v navezavi s kmetijskimi dejavnostmi na robovih naselij.
Posebnosti	– Protihrupne ograje niso dopustne. Dovoljena višina ograj je do 2 m, ograja mora biti nad višino 1.50 m transparentna. – Višinske razlike na zemljišču je potrebno premostiti s travnatimi brežinam. Ko to ni mogoče oziroma ni skladno z okoliškimi ureditvami se višinske razlike lahko premostijo z opornimi zidovi. – Objekti za oglaševanje – velikosti oglasne površina do 4 m^2. Postavitev na strehe stavb ni dopustna. S postavitvijo objektov za oglaševanje na javnih površinah se ne sme prekinjati kvalitetnih vedut in dostopov do drugih javnih površin. Objekti za oglaševanje izven javnih površin morajo biti postavljeni znotraj zemljiške parcele poslovne enote, katere dejavnost se oglašuje, prilagojeni morajo biti pešcu in počasnemu prometu. – Za vse objekte, ki se umeščajo na javne površine, je treba pridobiti soglasje oddelka, pristojnega za prostor. – Gradnja malih čistilnih naprav samo v primeru, ko ni možna priključitev na javno kanalizacijsko omrežje in ob soglasju oziroma mnenju pristojnega upravljavca. – Stavbe za rejo živali na SK samo do 20 m^2. Lokacije čebelnjakov morajo biti določene tako, da območje preleta čebel iz panjev ne bo posegalo na poselitveno območje.				

90. člen

(podrobni prostorski izvedbeni pogoji za gradnjo na območjih razpršene poselitve)

(1) Območja osnovne namenske rabe »A – Območja razpršene poselitve« predstavljajo območja poselitve izven naselij kot avtohtoni poselitveni vzorec v krajini, nizke gostote pozidave, s pojavi samotnih kmetij, zaselkov, razdrobljenih, razpršenih, raztresenih, razpostavljenih in razloženih naselij ter drugih oblik strnjenih manjših naselij (manjša gručasta naselja).

(2) Na območjih iz prvega odstavka tega člena veljajo naslednji posebni prostorski izvedbeni pogoji:

Namenska raba	**A – površine razpršene poselitve**
Podrobna namenska raba	**A** – poselitveni vzorci z nizko gostoto, kot so na primer samotne kmetije ter strnjene oblike manjših naselij.
Osnovna dejavnost	Bivanje, kmetijstvo s spremljajočimi dejavnostmi
Spremljajoče dejavnosti	predelovalne dejavnosti, izhajajoče iz kmetijstva, lova, gozdarstva, ribištva in obrti druge dejavnosti, ki služijo tem območjem
Izključujoče dejavnosti	proizvodne dejavnosti promet in skladiščenje
Osnovni objekti	Navedeni v prilogi 2.
Dovoljeni enostavni objekti, ki se lahko gradijo brez osnovnega objekta	Ob dopustnih gradnjah objektov in naprav ter drugih dopustnih posegih v prostor na celotnem območju občine iz 46. člena člena tega odloka je dopustno še: – 12410 Postajna poslopja, terminali, stavbe za izvajanje komunikacij ter znjimi povezane stavbe – samo javne telefonske govorilnice – BTP do 10 m^2 – 12420 Garažne stavbe – samo kolesarnice – BTP do 20 m^2 – 12520 Rezervoarji, silosi in skladiščne stavbe – samo rezervoarji in cisterne za vodo, vizualno zakriti v smeri proti javnim površinam (npr. vkopani, zakriti z leseno palisado ali vegetacijo ipd.), skupna max velikost 5 m^3 – 12712 Stavbe za rejo živali – samo čebelnjak BTP do 20 m^2, samo na SK – 12711 Stavbe za rastlinsko pridelavo – rastlinjak, BTP do 50 m^2, samo na SK – 24205 Drugi gradbeni inženirski objekti, ki niso uvrščeni drugje – oporni zidovi – višinska razlika med spodnjim in zgornjim zemljiščem do 1 m – 3111 Trajno preoblikovanje terena – vse razen gozdne vlake – višina do 2,5 m oziroma globina do 2 m oziroma razmerje dolžine proti višini brežine do 2:1, če je višina več kot 1 m oziroma najnižja točka konstrukcije do 2 m nad terenom – 32120 Urbana oprema – višina do 2,5 m – 32130 Objekti za oglaševanje in informacijski panoji – samo na javnih površinah, oglasna površina do 4 m^2 – 32140 Spominska obeležja – samo na javnih površinah – površina do 10 m^2, višina do 5 m
Merila in pogoji glede velikosti objektov	
Faktor zazidanosti FZ	FZ: 0.5
Faktor izrabe FI	FI: 0.8
Merila in pogoji za oblikovanje objektov	
Etažnost	do P+2
Drugi pogoji	– Na območju kmetij je treba ohranjati prvotno strukturo in tipologijo gradnje. – Ostali pogoji enaki kot pri namenski rabi SK. – Protihrupne ograje niso dopustne. Dovoljena višina ograj je do 2 m, ograja mora biti nad višino 1.50 m transparentna. – Višinske razlike na zemljišču je potrebno premostiti s travnatimi brežinam. Ko to ni mogoče oziroma ni skladno z okoliškimi ureditvami se višinske razlike lahko premostijo z opornimi zidovi. – Za vse objekte, ki se umeščajo na javne površine, je treba pridobiti soglasje oddelka, pristojnega za prostor. – Gradnja malih čistilnih naprav samo v primeru, ko ni možna priključitev na javno kanalizacijsko omrežje in ob soglasju oziroma mnenju pristojnega upravljavca. – Objekti za oglaševanje – informacijski panoji do velikosti 4 m^2 dopustni le, plakatni stebri. Postavitev na strehe stavb ni dopustna.S postavitvijo objektov za oglaševanje na javnih površinah se ne sme prekinjati kvalitetnih vedut in dostopov do drugih javnih površin. Objekti za oglaševanje izven javnih površin morajo biti postavljeni znotraj zemljiške parcele poslovne enote, katere dejavnost se oglašuje, prilagojeni morajo biti pešcu in počasnemu prometu. – Stavbe za rejo živali na samo do 20 m^2. Lokacije čebelnjakov morajo biti določene tako, da območje preleta čebel iz panjev ne bo posegalo na poselitveno območje.

91. člen

(podrobni prostorski izvedbeni pogoji za gradnjo na območjih centralnih dejavnosti)

(1) Območja osnovne namenske rabe »C – območja centralnih dejavnosti« so namenjena oskrbnim, storitvenim in družbenim dejavnostim ter bivanju. Gradnja objektov namenjenih bivanju je dovoljena le v podrobnejši namenski rabi »CU«.

(2) Na območjih iz prvega odstavka tega člena veljajo naslednji posebni prostorski izvedbeni pogoji:

Namenska raba	**C – območja centralnih dejavnosti**			
Podrobna namenska raba	**CU** So namenjena prepletu dejavnosti, in sicer trgovskim, oskrbnim, storitvenih, upravnih, socialnih, zdravstvenih, vzgojnih izobraževalnih, kulturnih, verskih in podobnih dejavnosti ter bivanju.	**CD** Druga območja centralnih dejavnosti, kjer prevladuje določena dejavnost, razen stanovanj		
Členitev podrobne namenske rabe	/	CDz zdravstvena dejavnost	CDo trgovske, oskrbne, poslovno-storitvene, gostinske dejavnosti, manjša obrt, javna uprava, gasilski dom	CDi dejavnosti izobraževanja, vzgoje in športa
Osnovna dejavnost	bivanje trgovske in storitvene dejavnosti gostinstvo in turizem poslovne dejavnosti dejavnosti javne uprave družbene dejavnosti druge dejavnosti	zdravstvo in socialno varstvo	trgovske in storitvene dejavnosti poslovne dejavnosti gostinstvo in turizem dejavnosti javne uprave obrtne dejavnosti druge dejavnosti	izobraževanje
Spremljajoče dejavnosti		ostale centralne dejavnosti druge dejavnosti, ki služijo tem območjem		
Izključujoče dejavnosti	proizvodne dejavnosti promet in skladiščenje			
Osnovni objekti	Navedeni v prilogi 2.			
Dovoljeni pomožni objekti, ki se lahko gradijo brez osnovnega objekta	Ob dopustnih gradnjah objektov in naprav ter drugih dopustnih posegih v prostor na celotnem območju občine iz 46. člena člena tega odloka je dopustno še: – 12410 Postajna poslopja, terminali, stavbe za izvajanje komunikacij ter znjimi povezane stavbe – samo javne telefonske govorilnice – BTP do 10 m^2 – 12420 Garažne stavbe – samo kolesarnice – BTP do 20 m^2 – 12520 Rezervoarji, silosi in skladiščne stavbe – samo rezervoarji in cisterne za vodo, vizualno zakriti v smeri proti javnim površinam (npr. vkopani, zakriti z leseno palisado ali vegetacijo ipd.), skupna max velikost 5 m^3 – 1261 Stavbe za kulturo in razvedrilo – samo paviljoni, površina do 20 m^2 – 21520 Jezovi, vodne pregrade in drugi vodni objekti – samo vkopani zadrževalniki za akumulacijo vode, prostornina vode do 250 m^3 – 24110 Športna igrišča – ne površine za dirke, površina do 100 m^2 – 24122 Drugi gradbeni inženirski objekti za šport, rekreacijo in prosti čas – samo počivališče za avtodome, samo na CDo, površina do 100 m^2 – 24205 Drugi gradbeni inženirski objekti, ki niso uvrščeni drugje – oporni zidovi – višinska razlika med spodnjim in zgornjim zemljiščem do 1 m – 3111 Trajno preoblikovanje terena – vse razen gozdne vlake – višina do 2,5 m oziroma globina do 2 m oziroma razmerje dolžine proti višini brežine do 2:1, če je višina več kot 1 m oziroma najnižja točka konstrukcije do 2 m nad terenom – 32120 Urbana oprema – višina do 2,5 m – 32130 Objekti za oglaševanje in informacijski panoji – samo na javnih površinah, oglasna površina do 4 m^2 – 32140 Spominska obeležja – samo na javnih površinah – površina do 10 m^2, višina do 5 m.			

Merila in pogoji glede velikosti objektov				
Zelene površine FZP	FZP: 0.30 Na funkcionalni parceli objekta je treba zagotoviti najmanj 20 dreves/ha.			
faktor zazidanosti FZ	FZ: 0.4	FZ: 0.4	FZ: 0.4	FZ: 0.4
Faktor izrabe FI	FI: 1.2	FI: 1.6	FI: 1.2	FI: 1.6
Merila in pogoji za oblikovanje osnovnih objektov				
Etažnost višina	– Osnovni kubus praviloma min P+1, izjeme so obstoječe legalne stavbe – Višina praviloma vsaj 6 m			
posebnosti	– Ograjevanje na CU je dopustno samo za eno in dvostanovanjske stavbe. Protihrupne ograje niso dopustne. Dovoljena višina ograj je do 2 m, ograja mora biti nad višino 1.50 m transparentna. Zaščitne ograje za športna igrišča so lahko višje, vendar morajo biti transparentne. – Višinske razlike na zemljišču je potrebno premostiti s travnatimi brežinam. Ko to ni mogoče oziroma ni skladno z okoliškimi ureditvami se višinske razlike lahko premostijo z opornimi zidovi. – Objekti za oglaševanje – velikosti oglasne površina do 4 m^2. Postavitev na strehe stavb ni dopustna. S postavitvijo objektov za oglaševanje na javnih površinah se ne sme prekinjati kvalitetnih vedut in dostopov do drugih javnih površin. Objekti za oglaševanje izven javnih morajo biti postavljeni znotraj zemljiške parcele poslovne enote, katere dejavnost se oglašuje, prilagojeni morajo biti pešcu in počasnemu prometu. Za vse objekte, ki se umeščajo na javne površine, je treba pridobiti soglasje oddelka, pristojnega za prostor. – Gradnja malih čistilnih naprav samo v primeru, ko ni možna priključitev na javno kanalizacijsko omrežje in ob soglasju oziroma mnenju pristojnega upravljavca.			

92. člen

(podrobni prostorski izvedbeni pogoji za gradnjo na območjih proizvodnih dejavnosti)

(1) Območja osnovne namenske rabe »I – območja proizvodnih dejavnosti« so pretežno namenjena industrijskim, proizvodnim in spremljajočim storitvenim ter servisnim dejavnostim.

(2) Na območjih iz prvega odstavka tega člena veljajo naslednji posebni prostorski izvedbeni pogoji:

Namenska raba	**I – območja proizvodnih dejavnosti**		
Podrobna namenska raba	**IP** površine za industrijo, ki so namenjene industrijskim dejavnostim.	**IG** gospodarske cone, ki so namenjene obrtnim, skladiščnim, prometnim, trgovskim, poslovnim in proizvodnim dejavnostim	**IK** površine z objekti za kmetijsko proizvodnjo, namenjenimi za intenzivno pridelavo rastlin ali rejo živali
Osnovna dejavnost	proizvodne dejavnosti	proizvodne dejavnosti obrtne dejavnosti promet in skladiščenje trgovske in storitvene dejavnosti poslovne dejavnosti	kmetijstvo in gozdarstvo
Spremljajoče dejavnosti	trgovske in storitvene dejavnosti promet in skladiščenje poslovne dejavnosti gostinstvo druge dejavnosti, ki služijo tem območjem Spremljajoče dejavnosti lahko presežejo 50 % BTP objekta.	gostinstvo družbene dejavnosti druge dejavnosti, ki služijo tem območjem Spremljajoče dejavnosti lahko presežejo 50 % BTP objekta.	skladiščenje trgovina druge dejavnosti, ki služijo tem območjem
Izključujoče dejavnosti	bivanje	bivanje	bivanje
Osnovni objekti	Navedeni v prilogi 2.		
Dovoljeni pomožni objekti, ki se lahko gradijo brez osnovnega objekta	Ob dopustnih gradnjah objektov in naprav ter drugih dopustnih posegih v prostor na celotnem območju občine iz 46. člena člena tega odloka je dopustno še: – 12410 Postajna poslopja, terminali, stavbe za izvajanje komunikacij ter z njimi povezane stavbe – samo javne telefonske govorilnice – BTP do 10 m^2 – 12420 Garažne stavbe – samo kolesarnice – BTP do 20 m^2 – 12520 Rezervoarji, silosi in skladiščne stavbe – samo rezervoarji in cisterne za vodo, vizualno zakriti v smeri proti javnim površinam (npr. vkopani, zakriti z leseno palisado ali vegetacijo ipd.), skupna max velikost 5 m^3 – 12712 Stavbe za rejo živali – samo čebelnjak BTP do 20 m^2, samo na SK – 12711 Stavbe za rastlinsko pridelavo – rastlinjak, BTP do 50 m^2, samo na SK – 21520 Jezovi, vodne pregrade in drugi vodni objekti – samo vkopani zadrževalniki za akumulacijo vode, prostornina vode do 250 m^3 – 24202 Drugi kmetijski gradbeno inženirski objekti, vendar samo na IK – 24202 Drugi kmetijski gradbeni inženirski objekti – ribogojnice – prostornina bazenov večja od 250 m^3 – 24202 Drugi kmetijski gradbeni inženirski objekti – koritasti silosi – površina do 100 m^2 – 24202 Drugi kmetijski gradbeni inženirski objekti – gnojišča, napajalna korita, krmišča, hlevski izpusti – površina do 50 m^2 – 24205 Drugi gradbeni inženirski objekti, ki niso uvrščeni drugje – oporni zidovi – višinska razlika med spodnjim in zgornjim zemljiščem do 1 m – 3111 Trajno preoblikovanje terena – vse razen gozdne vlake – višina do 2,5 m oziroma globina do 2 m oziroma razmerje dolžine proti višini brežine do 2:1, če je višina več kot 1 m oziroma najnižja točka konstrukcije do 2 m nad terenom – 32120 Urbana oprema – višina do 2,5 m – 32130 Objekti za oglaševanje in informacijski panoji – samo na javnih površinah, oglasna površina do 4 m^2 – 32140 Spominska obeležja – samo na javnih površinah – površina do 10 m^2, višina do 5 m		
Merila in pogoji glede velikosti objektov			
zelene površine	FZP: 0.20	FZP: 0.20	FZP: 0.20
faktor zazidanosti	FZ: 0.8	FZ: 0.8	FZ:0.8
višina	20 m	12 m	10 m

Merila in pogoji za oblikovanje	
gabariti	– Poslovno upravni, administrativni, prodajni ipd. prostori naj se organizirajo predvsem ob javnem mestnem prostoru, druge proizvodne stavbe pa v notranjosti kompleksov. – Na robovih con je treba zagotoviti vegetacijski pas, ki naj zmanjša vizualno izpostavljenost grajenih struktur.
fasade	– fasade stavb, ki mejijo na javni prostor, naj bodo oblikovane kot glavne in mestotvorne fasade, z njihovim oblikovanjem naj se zagotavljajo kakovostni ambienti;
strehe	– priporočljivo je, da se strehe objektov dodatno funkcionalno izrabijo (sončne elektrarne, parkirišča, zelena streha …). V tem primeru se površina zelene strehe šteje v FZP.
Drugi pogoji	
	– Pri urejanju območij proizvodnih dejavnosti mora investitor poskrbeti, da v okoliških stanovanjskih naseljih in zavarovanih območjih stopnja hrupa ni presežena. – Pri obratovanju objektov na IK, ki so vir neprijetnih vonjav v okolje, je treba upoštevati ukrepe za zmanjševanje emisij. Hleve za gojenje živali je treba opremiti tako, da bodo izpusti iz prezračevalnih naprav hleva urejeni preko streh, da se doseže čim večje razredčenje onesnaženega zraka. Lokacijo gnojišč je treba predvideti v čim večji oddaljenosti od sosednjih objektov oziroma tako, da je med sosednjimi objekti in gnojiščem hlev. – Transformatorske postaje so lahko samostojni objekti. – Dovoljena ograja višina do 3 m, nad višino 1,5 m mora biti ograja transparentna. – Višinske razlike na zemljišču je potrebno premostiti s travnatimi brežinam. Ko to ni mogoče oziroma ni skladno z okoliškimi ureditvami pa se višinske razlike lahko premostijo z opornimi zidovi. – Gradnja malih čistilnih naprav samo v primeru, ko ni možna priključitev na javno kanalizacijsko omrežje in ob soglasju oziroma mnenju pristojnega upravljavca. – Objekti za oglaševanje – velikosti oglasne površine do 4 m^2. Postavitev na strehe stavb ni dopustna. S postavitvijo objektov za oglaševanje na javnih površinah se ne sme prekinjati kvalitetnih vedut in dostopov do drugih javnih površin. Objekti za oglaševanje izven javnih površin morajo biti postavljeni znotraj zemljiške parcele poslovne enote, katere dejavnost se oglašuje, prilagojeni morajo biti pešcu in počasnemu prometu. – Za vse objekte, ki se umeščajo na javne površine, je treba pridobiti soglasje oddelka, pristojnega za prostor.

93. člen

(podrobni prostorski izvedbeni pogoji za gradnjo na posebnih območjih)

(1) Območja osnovne namenske rabe »B – posebna območja« so pretežno namenjena posebnim dejavnostim, kot so območja za turizem, nakupovalna središča in podobno.

(2) Na območjih iz prvega odstavka tega člena veljajo naslednji posebni prostorski izvedbeni pogoji:

Namenska raba	**B – posebna območja**		
Podrobna namenska raba	**BT** Površine za turizem, namenjene: gostinski objekti, hoteli, bungalovi, apartmaji in drugi objekti za nastanitev ter objekti za potrebe turizma v povezavi s športom in rekreacijo (kamp, planinski, lovski, gozdarski dom idr.)	**BC** Športni centri, namenjene: športne aktivnosti, prireditve, rekreacija	**BD** Površine drugih območij, namenjene: večji nakupovalni centri, sejmišča, zabaviščni parki, prireditveni prostori, druge sorodne dejavnosti
Osnovna dejavnost	gostinstvo in turizem	kulturne, razvedrilne, rekreacijske dejavnosti	trgovske in storitvene dejavnosti kulturne, razvedrilne, rekreacijske dejavnosti
Spremljajoče dejavnosti	družbene dejavnosti trgovske in storitvene dejavnosti poslovne dejavnosti dejavnosti drugih posebnih območij druge dejavnosti, ki služijo tem območjem		
Izključujoče dejavnosti	bivanje proizvodne dejavnosti promet in skladiščenje vzdrževanje in popravilo motornih vozil		
Osnovni objekti	Navedeni v prilogi 2.		

Dovoljeni pomožni objekti, ki se lahko gradijo brez osnovnega objekta	Ob dopustnih gradnjah objektov in naprav ter drugih dopustnih posegih v prostor na celotnem območju občine iz 46. člena člena tega odloka je dopustno še: – 12410 Postajna poslopja, terminali, stavbe za izvajanje komunikacij ter znjimi povezane stavbe – samo javne telefonske govorilnice – BTP do 10 m² – 12420 Garažne stavbe – samo kolesarnice – BTP do 20 m² – 12520 Rezervoarji, silosi in skladiščne stavbe – samo rezervoarji in cisterne za vodo, vizualno zakriti v smeri proti javnim površinam (npr. vkopani, zakriti z leseno palisado ali vegetacijo ipd.), skupna max velikost 5 m³ – 1261 Stavbe za kulturo in razvedrilo – samo paviljoni, površina do 20 m² – 21520 Jezovi, vodne pregrade in drugi vodni objekti – samo vkopani zadrževalniki za akumulacijo vode, prostornina vode do 250 m³ – 24110 Športna igrišča – površina do 100 m², samo na BC – 24122 Drugi gradbeni inženirski objekti za šport, rekreacijo in prosti čas – samo počivališče za avtodome, površina do 100 m² – 24205 Drugi gradbeni inženirski objekti, ki niso uvrščeni drugje – oporni zidovi – višinska razlika med spodnjim in zgornjim zemljiščem do 1 m – 32120 Urbana oprema – višina do 2,5 m – 32130 Objekti za oglaševanje in informacijski panoji – samo na javnih površinah, oglasna površina do 4 m² – 32140 Spominska obeležja – samo na javnih površinah – površina do 10 m², višina do 5 m		
Merila in pogoji glede velikosti objektov			
Zelene površine	FZP: 0.30	FZP: 0.30	FZP: 0.30
Faktor zazidanosti	FZ: 0.5	FZ:0.5	FZ:0.5
Višina	15m		
Merila in pogoji za oblikovanje			
	Strehe objektov je priporočljivo dodatno funkcionalno izrabiti (sončne elektrarne, parkirišča, zelena streha …). V primeru zelene strehe na namenski rabi BD se le-ta šteje v FZP.		
Drugi pogoji			
– Razvoj turističnih in športno rekreacijskih dejavnosti je treba usmerjati tako, da bodo posegi v prostor čim manj moteči, ter da se bodo ohranjale naravne in kulturne kakovosti prostora. Gradnja potrebne infrastrukture naj se usmerja na vidno neizpostavljena območja, v skladu z okoljskimi in naravovarstvenimi kriteriji ter varstvom kulturne dediščine. – Protihrupne ograje niso dopustne. Dovoljena višina ograj je do 2 m, ograja mora biti nad višino 1.50 m transparentna. Zaščitne ograje za športna igrišča so lahko višje, vendar morajo biti transparentne. – Višinske razlike na zemljišču je potrebno premostiti s travnatimi brežinam. Ko to ni mogoče oziroma ni skladno z okoliškimi ureditvami pa se višinske razlike lahko premostijo z opornimi zidovi. – Gradnja malih čistilnih naprav samo v primeru, ko ni možna priključitev na javno kanalizacijsko omrežje in ob soglasju oziroma mnenju pristojnega upravljavca. – Objekti za oglaševanje – informacijski panoji do velikosti 4 m² dopustni le, plakatni stebri. Postavitev na strehe stavb ni dopustna. – S postavitvijo objektov za oglaševanje na javnih površinah se ne sme prekinjati kvalitetnih vedut in dostopov do drugih javnih površin. – Objekti za oglaševanje izven javnih površin morajo biti postavljeni postavljeni znotraj zemljiške parcele poslovne enote, katere dejavnost se oglašuje, prilagojeni morajo biti pešcu in počasnemu prometu. – Za vse objekte, ki se umeščajo na javne površine, je treba pridobiti soglasje oddelka, pristojnega za prostor.			

94. člen

(podrobni prostorski izvedbeni pogoji za gradnjo na območjih zelenih površin)

(1) Območja osnovne namenske rabe »Z –območja zelenih površin« so pretežno namenjena preživljanju prostega časa, predvsem rekreaciji in športu na prostem in izboljšavi kakovosti bivanja.

(2) Na območjih iz prvega odstavka tega člena veljajo naslednji posebni prostorski izvedbeni pogoji:

Namenska raba	**Z – območja zelenih površin**			
Podrobnejša namenska raba	**ZS** Površine za oddih, rekreacijo in šport	**ZP** Parki kot urejena območja odprtega prostora v naselju	**ZD** Druge urejene zelene površine (obcestne zelenice, ločevalni zeleni pasovi, zelene bariere)	**ZK** Površine za pokopališča
Osnovne dejavnosti	rekreacija, šport na prostem, oddih	oddih v oblikovanih zelenih okoljih	zaščitna ali druga funkcija zelenih pasov	površine za pokop in spomin na umrle

Spremljajoče dejavnosti	kulturne, razvedrilne dejavnosti gostinstvo in turizem druge dejavnosti, ki služijo tem območjem	kulturne, razvedrilne, rekreacijske dejavnosti gostinstvo in turizem druge dejavnosti, ki služijo tem območjem	rekreacijske dejavnosti	trgovina druge dejavnosti, ki služijo tem območjem
Izključujoče dejavnosti	bivanje proizvodne dejavnosti promet in skladiščenje			
Osnovni objekti	Navedeni v prilogi 2.			
Dovoljeni pomožni objekti, ki se lahko gradijo brez osnovnega objekta	Ob dopustnih gradnjah objektov in naprav ter drugih dopustnih posegih v prostor na celotnem območju občine iz 46. člena člena tega odloka je dopustno še: – 12120 Druge gostinske stavbe za kratkotrajno nastanitev – stavbe v kampih, izven standardne oblike nastanitve, do BTP 10 m^2, samo na ZS – 12410 Postajna poslopja, terminali, stavbe za izvajanje komunikacij ter znjimi povezane stavbe – samo javne telefonske govorilnice – BTP do 10 m^2, ne na ZD – 12420 Garažne stavbe – samo kolesarnice – BTP do 20 m^2, ne na ZD – 12520 Rezervoarji, silosi in skladiščne stavbe – samo rezervoarji in cisterne za vodo, vizualno zakriti v smeri proti javnim površinam (npr. vkopani, zakriti z leseno palisado ali vegetacijo ipd.), skupna max velikost 5 m^3 – 1261 Stavbe za kulturo in razvedrilo – samo paviljoni, površina do 20 m^2 – 21520 Jezovi, vodne pregrade in drugi vodni objekti – samo vkopani zadrževalniki za akumulacijo vode, prostornina vode do 250 m^3 – 24122 Drugi gradbeni inženirski objekti za šport, rekreacijo in prosti čas – opazovalnice, višina poda do višine 3 m nad terenom – 24205 Drugi gradbeni inženirski objekti, ki niso uvrščeni drugje – oporni zidovi – višinska razlika med spodnjim in zgornjim zemljiščem do 1 m – 32120 Urbana oprema – višina do 2,5 m – 32130 Objekti za oglaševanje in informacijski panoji – samo na javnih površinah, oglasna površina do 4 m^2 – 32140 Spominska obeležja – samo na javnih površinah – površina do 10 m^2, višina do 5 m – 33120 Grajeni prostori na drevesu, površina do 5 m^2, višina od tal do vrha objekta do 5 m			
Merila in pogoji za oblikovanje ter drugi pogoji				
	– Etažnost do P+1. – Vse ureditve in gradnje morajo biti znotraj EUP oblikovno poenotene ter smiselno usklajene z zunanjimi ureditvami stičnih območij. – Pri oblikovanju objektov in njihovemu umeščanju v prostor se ohranja značilen stik naselij in odprte krajine ter kakovostnih grajenih struktur. – Ohranjajo se tudi vidno privlačni deli krajine, vedute oziroma kvalitetni pogledi. – Na območju rekreativnih dejavnosti na meji z odprto krajino je zaradi varovanja naravne krajine potrebna premišljena izvedba krajinskih ureditev. – Protihrupne ograje niso dopustne. – Parkovnih površin se praviloma ne omejuje. Če je to zaradi varovanja oziroma zaščite parkovne površine potrebno, se prvenstveno uporabljajo žive meje. Druge vrste ograj morajo biti transparentne, s čimer omogočajo pogled na zeleno površino. Maksimalna višina ograje 1,5 m. Zidovi niso dovoljeni. Zaščitne ograje za športna igrišča so lahko višje, vendar morajo biti transparentne. Na pokopališčih so ograje dopustne le kot varovalna ograja pokopališča. Ograjevanje znotraj območja pokopališča ni dovoljeno. – Višinske razlike na zemljišču je potrebno premostiti s travnatimi brežinam. Ko to ni mogoče oziroma ni skladno z okoliškimi ureditvami pa se višinske razlike lahko premostijo z opornimi zidovi. – Gradnja malih čistilnih naprav samo v primeru, ko ni možna priključitev na javno kanalizacijsko omrežje in ob soglasju oziroma mnenju pristojnega upravljavca. – Objekti za oglaševanje – velikosti oglasne površine do 4 m^2. Postavitev na strehe stavb ni dopustna. S postavitvijo objektov za oglaševanje na javnih površinah se ne sme prekinjati kvalitetnih vedut in dostopov do drugih javnih površin. Objekti za oglaševanje izven javnih površin morajo biti postavljeni znotraj zemljiške parcele poslovne enote, katere dejavnost se oglašuje, prilagojeni morajo biti pešcu in počasnemu prometu. Za vse objekte, ki se umeščajo na javne površine, je treba pridobiti soglasje oddelka, pristojnega za prostor.			

95. člen

(podrobni prostorski izvedbeni pogoji za gradnjo na območjih okoljske infrastrukture)

Območja osnovne namenske rabe »O – območja okoljske infrastrukture« so pretežno namenjena izvajanju dejavnosti gospodarskih služb s področja oskrbe z vodo, čiščenja odpadnih voda ter ravnanja z odpadki. Zanje veljajo naslednji podrobni prostorski izvedbeni pogoji:

Namenska raba	**O – območja okoljske infrastrukture**
Osnovna dejavnost	So namenjena za izvajanje dejavnosti gospodarskih služb s področja okoljske infrastrukture.
Osnovni objekti	Navedeni v prilogi 2.

Dovoljeni pomožni objekti, ki se lahko gradijo brez osnovnega objekta	Ob dopustnih gradnjah objektov in naprav ter drugih dopustnih posegih v prostor na celotnem območju občine iz 46. člena člena tega odloka je dopustno še: – 12410 Postajna poslopja, terminali, stavbe za izvajanje komunikacij ter znjimi povezane stavbe – samo javne telefonske govorilnice – BTP do 10 m^2 – 12420 Garažne stavbe – samo kolesarnice – BTP do 20 m^2 – 12520 Rezervoarji, silosi in skladiščne stavbe – samo rezervoarji in cisterne za vodo, vizualno zakriti v smeri proti javnim površinam (npr. vkopani, zakriti z leseno palisado ali vegetacijo ipd.), skupna max velikost 5 m^3 – 21520 Jezovi, vodne pregrade in drugi vodni objekti – samo vkopani zadrževalniki za akumulacijo vode, prostornina vode do 250 m^3 – 24205 Drugi gradbeni inženirski objekti, ki niso uvrščeni drugje – oporni zidovi – višinska razlika med spodnjim in zgornjim zemljiščem do 1 m – 32120 Urbana oprema – višina do 2,5 m – 32130 Objekti za oglaševanje in informacijski panoji – samo na javnih površinah, oglasna površina do 4 m^2 – 32140 Spominska obeležja – samo na javnih površinah – površina do 10 m^2, višina do 5 m
Drugi pogoji	– Na robovih območja odlagališča odpadkov, čistilnih naprav ter drugih večjih posegih naj se ohranja oziroma vzpostavi pas vegetacije (zelena bariera), ki služi kot vizualna zaščitna bariera, ki zmanjšuje vidno izpostavljenost teh območij. V primeru pogozdovanja naj se izberejo sadike avtohtonih vrst za to območje, ki so hkrati tudi primerne za posamezen tip zemljišča in reliefa. – Dovoljena ograja višina do 3 m, nad višino 1,5 m mora biti ograja transparentna. – Višinske razlike na zemljišču je potrebno premostiti s travnatimi brežinam. Ko to ni mogoče oziroma ni skladno z okoliškimi ureditvami pa se višinske razlike lahko premostijo z opornimi zidovi. – Gradnja malih čistilnih naprav samo v primeru, ko ni možna priključitev na javno kanalizacijsko omrežje in ob soglasju oziroma mnenju pristojnega upravljavca. – Objekti za oglaševanje – velikosti oglasne površina do 4 m^2. Postavitev na strehe stavb ni dopustna. S postavitvijo objektov za oglaševanje na javnih površinah se ne sme prekinjati kvalitetnih vedut in dostopov do drugih javnih površin. Objekti za oglaševanje izven javnih površin morajo biti postavljeni znotraj zemljiške parcele poslovne enote, katere dejavnost se oglašuje, prilagojeni morajo biti pešcu in počasnemu prometu. – Za vse objekte, ki se umeščajo na javne površine, je treba pridobiti soglasje oddelka, pristojnega za prostor.

96. člen

(podrobni prostorski izvedbeni pogoji za gradnjo na območjih prometne infrastrukture)

Območja osnovne namenske rabe »P – območja prometnih površin« so pretežno namenjena izvajanju dejavnosti gospodarskih služb s področja prometa. Zanje veljajo naslednji podrobni prostorski izvedbeni pogoji:

Namenska raba	**P – območja prometnih površin**
Osnovna dejavnost	So namenjena za izvajanje dejavnosti gospodarskih služb s področja prometa.
Spremljajoče dejavnosti	gostinstvo trgovina skladiščenje druge dejavnosti, ki služijo tem območjem
Osnovni objekti	Navedeni v prilogi 2.
Dovoljeni pomožni objekti, ki se lahko gradijo brez osnovnega objekta	Ob dopustnih gradnjah objektov in naprav ter drugih dopustnih posegih v prostor na celotnem območju občine iz 46. člena člena tega odloka dopustno še: – 12410 Postajna poslopja, terminali, stavbe za izvajanje komunikacij ter znjimi povezane stavbe – BTP do 10 m^2 – 12420 Garažne stavbe – samo kolesarnice – BTP do 20 m^2 – 12520 Rezervoarji, silosi in skladiščne stavbe – samo rezervoarji in cisterne za vodo, vizualno zakriti v smeri proti javnim površinam (npr. vkopani, zakriti z leseno palisado ali vegetacijo ipd.), skupna max velikost 5 m^3 – 21520 Jezovi, vodne pregrade in drugi vodni objekti – samo vkopani zadrževalniki za akumulacijo vode, prostornina vode do 250 m^3 – 24205 Drugi gradbeni inženirski objekti, ki niso uvrščeni drugje – oporni zidovi – višinska razlika med spodnjim in zgornjim zemljiščem do 1 m – 32120 Urbana oprema – višina do 2,5 m – 32130 Objekti za oglaševanje in informacijski panoji – samo na javnih površinah, oglasna površina do 4 m^2 – 32140 Spominska obeležja – samo na javnih površinah – površina do 10 m^2, višina do 5 m

Drugi pogoji	– Dovoljena ograja višina do 3 m, nad višino 1,5 m mora biti ograja transparentna. – Višinske razlike na zemljišču je potrebno premostiti s travnatimi brežinam. Ko to ni mogoče oziroma ni skladno z okoliškimi ureditvami pa se višinske razlike lahko premostijo z opornimi zidovi. – Objekti za oglaševanje – informacijski panoji do velikosti 4 m^2 dopustni le, plakatni stebri. Postavitev na strehe stavb ni dopustna. – Objekti za oglaševanje – velikosti oglasne površina do 4 m^2. Postavitev na strehe stavb ni dopustna. S postavitvijo objektov za oglaševanje na javnih površinah se ne sme prekinjati kvalitetnih vedut in dostopov do drugih javnih površin. Objekti za oglaševanje izven javnih površin morajo biti postavljeni znotraj zemljiške parcele poslovne enote, katere dejavnost se oglašuje, prilagojeni morajo biti pešcu in počasnemu prometu. – Za vse objekte, ki se umeščajo na javne površine, je treba pridobiti soglasje oddelka, pristojnega za prostor.

97. člen

(podrobni prostorski izvedbeni pogoji za gradnjo na območjih energetske infrastrukture)

Območja osnovne namenske rabe »E – območja energetske infrastrukture« so pretežno namenjena izvajanju dejavnosti gospodarskih služb s področja energetike. Zanje veljajo naslednji podrobni prostorski izvedbeni pogoji:

Namenska raba	**E – območja energetske infrastrukture**
Osnovna dejavnost	So namenjena za izvajanje dejavnosti gospodarskih služb s področja energetske infrastrukture.
Osnovni objekti	Navedeni v prilogi 2.
Dovoljeni pomožni objekti, ki se lahko gradijo brez osnovnega objekta	Ob dopustnih gradnjah objektov in naprav ter drugih dopustnih posegih v prostor na celotnem območju občine iz 46. člena člena tega odloka je dopustno še: – 12410 Postajna poslopja, terminali, stavbe za izvajanje komunikacij ter znjimi povezane stavbe – BTP do 10 m^2 – 12420 Garažne stavbe – samo kolesarnice – BTP do 20 m^2 – 12520 Rezervoarji, silosi in skladiščne stavbe – samo rezervoarji in cisterne za vodo, vizualno zakriti v smeri proti javnim površinam (npr. vkopani, zakriti z leseno palisado ali vegetacijo ipd.), skupna max velikost 5 m^3 – 21520 Jezovi, vodne pregrade in drugi vodni objekti – samo vkopani zadrževalniki za akumulacijo vode, prostornina vode do 250 m^3 – 24205 Drugi gradbeni inženirski objekti, ki niso uvrščeni drugje – oporni zidovi – višinska razlika med spodnjim in zgornjim zemljiščem do 1 m – 32120 Urbana oprema – višina do 2,5 m – 32130 Objekti za oglaševanje in informacijski panoji – samo na javnih površinah, oglasna površina do 4 m^2 – 32140 Spominska obeležja – samo na javnih površinah – površina do 10 m^2, višina do 5 m
	– Dovoljena ograja višina do 3 m, nad višino 1,5 m mora biti ograja transparentna. – Višinske razlike na zemljišču je potrebno premostiti s travnatimi brežinam. Ko to ni mogoče oziroma ni skladno z okoliškimi ureditvami pa se višinske razlike lahko premostijo z opornimi zidovi. – Objekti za oglaševanje – informacijski panoji do velikosti 4 m^2 dopustni le, plakatni stebri. Postavitev na strehe stavb ni dopustna. – Objekti za oglaševanje – velikosti oglasne površine do 4 m^2. Postavitev na strehe stavb ni dopustna. S postavitvijo objektov za oglaševanje na javnih površinah se ne sme prekinjati kvalitetnih vedut in dostopov do drugih javnih površin. Objekti za oglaševanje izven javnih površin morajo biti postavljeni znotraj zemljiške parcele poslovne enote, katere dejavnost se oglašuje, prilagojeni morajo biti pešcu in počasnemu prometu. – Za vse objekte, ki se umeščajo na javne površine, je treba pridobiti soglasje oddelka, pristojnega za prostor.

98. člen

(podrobni prostorski izvedbeni pogoji za gradnjo in posege na kmetijskih zemljiščih)

Območja osnovne namenske rabe »K – kmetijska zemljišča« so namenjena kmetijski pridelavi in ohranjanju kulturne krajine. Zanje veljajo naslednji podrobni prostorski izvedbeni pogoji:

Namenska raba	**K – kmetijska zemljišča**	
Podrobnejša namenska raba	**K1** Najboljša kmetijska zemljišča.	**K2** Druga kmetijska zemljišča.
Osnovna dejavnost	kmetijstvo	
Spremljajoča dejavnost	druge dejavnosti, ki služijo tem območjem	
Dovoljene vrste objektov ter drugih posegov v prostor	Ob dopustnih gradnjah objektov in naprav ter drugih dopustnih posegih v prostor na celotnem območju občine iz 46. člena tega odloka je dopustno še:	

	– pomožni kmetijsko-gozdarski objekti: kmečka lopa, skedenj, senik, rastlinjak, krmišče, hlevski izpust in zbiralnik gnojnice ali gnojevke. Gradnja stavb – kmečke lope, skednja, senika in rastlinjaka je dopustna v skladu z določili 98.a člena tega odloka; – objekti za rejo živali: staje. Gradnja je dopustna v skladu z določili 98.a člena tega odloka; – agrarne operacije in vodni zadrževalniki za potrebe namakanja kmetijskih zemljišč; – proizvodi (prefabrikati) – objekti, ki so proizvod, dan na trg v skladu s predpisom, ki ureja tehnične zahteve za proizvode in ugotavljanje skladnosti, in se po uredbi, ki ureja vrste objektov glede na zahtevnost, lahko uvrstijo med pomožne kmetijsko-gozdarske objekte, razen kleti ter vinske kleti, po velikosti pa ne presegajo nezahtevnih objektov, razen grajenega rastlinjaka. Upoštevati je treba pogoje, ki veljajo za pomožne kmetijsko-gozdarske objekte enake namembnosti; – pomožna kmetijsko-gozdarska oprema (npr. brajda, klopotec, kol, količek, žična opora, opora za mrežo proti toči, opora za mrežo proti ptičem, obora, ograja za pašo živine, ograja ter opora za trajne nasade, ograja za zaščito kmetijskih pridelkov, premični tunel in nadkritje, zaščitna mreža); – pomožni objekti za spremljanje stanja okolja in naravnih pojavov; – raziskovanje podzemnih voda, mineralnih surovin in geotermičnega energetskega vira; – začasni objekti, in sicer za čas dogodka oziroma v času sezone: oder z nadstreškom, sestavljen iz montažnih elementov, cirkus, če so šotor in drugi objekti montažni, začasna tribuna za gledalce na prostem, premični objekti za rejo živali v leseni izvedbi (npr. premični čebelnjak, premični kokošnjak, premični zajčnik); – opazovalnica, to je netemeljena lesena konstrukcija (npr. lovska preža, ptičja opazovalnica); – dostop do objekta, skladnega s prostorskim aktom, če gre za objekt, ki ga je dopustno graditi na kmetijskih zemljiščih, ki je prepoznan kot razpršena gradnja (zemljišče pod stavbo izven območij stavbnih zemljišč) ali ki ga je dopustno graditi na površinah razpršene poselitve; – dostop do objekta, skladnega s prostorskim aktom, če gre za objekt: – ki ga je dopustno graditi na kmetijskih zemljiščih, – ki je prepoznan kot razpršena gradnja (zemljišče pod stavbo izven območij stavbnih zemljišč) ali – ki ga je dopustno graditi na površinah razpršene poselitve; – rekonstrukcije občinskih in državnih cest v skladu z zakonom, ki ureja ceste. Dopustni so tudi objekti, ki jih pogojuje načrtovana rekonstrukcija ceste (npr. nadkrita čakalnica na postajališču, kolesarska pot in pešpot, oporni in podporni zidovi, nadhodi, podhodi, prepusti, protihrupne ograje, pomožni cestni objekti, urbana oprema) ter objekti gospodarske javne infrastrukture, ki jih je v območju ceste treba zgraditi ali prestaviti zaradi rekonstrukcije ceste.
Drugi pogoji	– Gradnje morajo biti načrtovane tako, da omogočajo lastnikom kmetijskih zemljišč dostop do kmetijskih zemljišč. V kolikor poseg prekine obstoječi dostop do kmetijskih zemljišč, je le-te treba nadomestiti. – Posegi na kmetijska zemljišča ne smejo ovirati drugih vzporednih dovoljenih dejavnosti na kmetijskih zemljiščih. – Posegi na kmetijska zemljišča, predvsem postavitve ograj, ne smejo prekinjati koridorjev gibanja prostoživečih živali. – Na parcelah, ki so v naravi in po določilih tega odloka opredeljene kot kmetijska zemljišča, v neažuriranem zemljiškem katastru pa so vpisane kot stavbišče, gradnja nadomestnih objektov ni dovoljena. – Gradnja malih čistilnih naprav samo za potrebe objektov v A in SK v primeru, ko ni možna priključitev na javno kanalizacijsko omrežje in ob soglasju oziroma mnenju pristojnega upravljavca, v kolikor znotraj A in SK ni mogoče najti ustrezne lokacije za objekt, v oddaljenosti največ 50 m od roba stavbnih zemljišč, do zmogljivosti 50 PE.
Merila in pogoji za oblikovanje	– ureditve, objekti, naprave, ograje morajo biti po celotnem kompleksu oblikovno poenoteni ter smiselno usklajeni z zunanjimi ureditvami stičnih območij; – pri oblikovanju objektov in njihovemu umeščanju v prostor se ohranja značilen stik naselij in odprte krajine ter kakovostnih grajenih struktur; – ohranjajo se tudi vidno privlačni deli krajine, vedute oziroma kvalitetni pogledi.

98. a člen

(podrobni prostorski izvedbeni pogoji za gradnjo stavb na kmetijskih zemljiščih)

(1) Na kmetijskih zemljiščih lahko gradi stavbe (kmečka lopa, skedenj, senik, rastlinjak, staja) investitor, ki ima v lasti oziroma v zakupu najmanj 1 ha, ki so glede na evidenco dejanske rabe zemljišč uvrščena med njive in vrtove, travniške površine in druge kmetijske površine ali najmanj 5000 m^2 zemljišč, ki so glede na evidenco dejanske rabe zemljišč uvrščena med trajne nasade. Zemljišča v lasti ali zakupu se morajo nahajati na območju Občine Šempeter - Vrtojba. Upoštevajo se lahko tudi zemljišča na območju sosednjih občin, če so funkcionalno povezana z zemljišči v Občini Šempeter - Vrtojba.

(2) Kmečko lopo, skedenj oziroma senik je dopustno graditi:

– v enotah VR 16, VR 32, VR-NASELJE 2, VR-NASELJE 6, VR-NASELJE 7, VR-NASELJE 8, VR-NASELJE 9, VR-NASELJE 10, VR-NASELJE 11, VR-NASELJE 12, VR-NASELJE 13, VR-NASELJE 14, VR-NASELJE 15, VR-POLJE 3, VR-POLJE 4, VR-POLJE 12:

– do 50 m² bruto tlorisne površine in višine do 4 m (merjeno od urejenih tal ob stavbi do najvišje točke stavbe) v oddaljenosti največ 50 m od roba stavbnih zemljišč z namensko rabo SK in A;

– v enotah ŠE 98, ŠE-LOMOVŠČEK 1, ŠE-LOMOVŠČEK 2, ŠE-LOMOVŠČEK 4, ŠE-LOMOVŠČEK 5, ŠE-LOMOVŠČEK 10, ŠE-MARK 1, ŠE-NASELJE 2, ŠE-NASELJE 3, ŠE-NASELJE 11, ŠE-NASELJE 13, ŠE-NASELJE 14, ŠE-NASELJE 15, ŠE-NASELJE 16, ŠE-NASELJE 17, VR-BUKOVNIK 1, VR-POLJE 2, VR-POLJE 9, VR-POLJE 11:

– do 12 m² bruto tlorisne površine in višine do 2,5 m (merjeno od urejenih tal ob stavbi do najvišje točke stavbe) na vseh kmetijskih zemljiščih oziroma

– do 50 m² bruto tlorisne površine in višine do 4 m (merjeno od urejenih tal ob stavbi do najvišje točke stavbe) v oddaljenosti največ 50 m od roba stavbnih zemljišč z namensko rabo SK in A;

– v enoti ŠE-NASELJE 4:

– do 50 m² bruto tlorisne površine in višine do 4 m (merjeno od urejenih tal ob stavbi do najvišje točke stavbe).

(3) Skupna zazidana površina kmečkih lop, skednjev in senikov za potrebe enega kmetijskega gospodarstva lahko doseže največ 50 m² bruto tlorisne površine.

(4) Rastlinjak je dopustno graditi na vseh kmetijskih zemljiščih razen v enoti VR-GRIČI 1.

(5) Na kmetijskih zemljiščih v lasti investitorja je lahko postavljenih več rastlinjakov, v kolikor so enotno oblikovani.

(6) Pri postavitvi rastlinjakov je treba ohraniti kmetijsko rabo tal.

(7) Staje je dopustno graditi v enotah ŠE 98, ŠE-LOMOVŠČEK 1, ŠE-LOMOVŠČEK 2, ŠE-LOMOVŠČEK 4, ŠE-LOMOVŠČEK 5, ŠE-MARK 1, ŠE-NASELJE 11, ŠE-NASELJE 13, ŠE-NASELJE 14, ŠE-NASELJE 15, VR-BUKOVNIK 1, VR-POLJE 2, VR-POLJE 9, VR-POLJE 11 in VR 47, in sicer:

– staje za rejo malih živali in drobnice do maksimalne bruto tlorisne površine 10 m² in višine 2,2 m (merjeno od urejenih tal ob stavbi do najvišje točke stavbe),

– staje za zavetje konj in goveda do maksimalne bruto tlorisne površine 60 m² in višine 3,5 m (merjeno od urejenih tal ob stavbi do najvišje točke stavbe).

(8) Staje je dopustno postaviti na travnih površinah ob pašnikih.

(9) Skupna zazidana površina staj za potrebe enega kmetijskega gospodarstva lahko doseže največ 100 m² bruto tlorisne površine.

(10) Stavbe, razen rastlinjaki, morajo biti locirane:

– tako, da ne povzročajo fragmetacije kmetijskega zemljišča,

– na vizuelno zakritem delu zemljišča ali robu gozda, v kolikor to ni možno, pa čim bližje dostopni cesti ali poti,

– bližje obstoječi pozidavi, v kolikor se kmetijsko zemljišče nahaja v bližini stavbnih zemljišč.

(11) Stavba je lahko zgrajena le za čas uporabe v predpisane namene, po prenehanju uporabe jo je investitor dolžan odstraniti in vzpostaviti zemljišče v prejšnje stanje.

(12) Stavbe, razen rastlinjakov, ne smejo imeti lastnih priključkov na komunalno infrastrukturo. Priključki za rastlinjake morajo biti izvedeni podzemno in skladno s pogoji upravljavcev komunalne infrastrukture.

(13) Pogoji za oblikovanje stavb iz tega člena so navedeni v Prilogi 3.

99. člen

(podrobni prostorski izvedbeni pogoji za gradnjo in posege na gozdnih zemljiščih)

Območja osnovne namenske rabe »G – gozdna zemljišča« so namenjena ohranjanju in ter gospodarjenju z gozdom. Zanje veljajo naslednji podrobni prostorski izvedbeni pogoji:

Namenska raba	**G – gozdna zemljišča**
Osnovna dejavnost	So namenjena gojenju in ekonomskemu izkoriščanju gozdov. gozdarstvo, lov
Spremljajoča dejavnost	rekreacija druge dejavnosti, ki služijo tem območjem v skladu z gozdnogospodarskimi načrti
Dovoljene vrste objektov ter drugih posegov v prostor	Ob dopustnih gradnjah objektov in naprav ter drugih dopustnih posegih v prostor na celotnem območju občine iz 46. člena tega odloka je dopustna še gradnja naslednjih objektov: – 32140 Spominska obeležja – samo na javnih površinah – površina do 10 m², višina do 5 m – 32120 Urbana oprema – samo grajena oprema za trim steze in vadbena oprema, višina do 2,5 m – 24122 Drugi gradbeni inženirski objekti za šport, rekreacijo in prosti čas – samo adrenalinski in plezalni parki, urejena naravna kopališča, površina do 100 m² – 24205 Drugi gradbeni inženirski objekti, ki niso uvrščeni drugje – oporni zidovi – višinska razlika med spodnjim in zgornjim zemljiščem do 1 m – 12520 Rezervoarji, silosi in skladiščne stavbe – samo rezervoarji in cisterne za vodo, skupna max velikost 5 m³, samo ob obstoječih kmetijskih stavbah – 21520 Jezovi, vodne pregrade in drugi vodni objekti – samo vkopani zadrževalniki in podobni objekti za akumulacijo vode, prostornina vode do 250 m³, zadrževalniki za akumulacijo vode za namakanje kmetijskih zemljišč, prostornina vode do 250 m³ – 21530 – Sistem za namakanje in osuševanje, akvadukt – samo odvzemni objekti, dovodno omrežje in namakalna oprema, drenažni jarki in drugi objekti za osuševanje zemljišč, le v primerih zagotavljanja povezanosti namakalnega sistema – 24202 Drugi kmetijski gradbeni inženirski objekti – samo krmišča, napajalna korita, površina do 150 m² – 12712 – Stavbe za rejo živali – stavbe za rejne živali, stavbe za rejo divjadi v oborah – upoštevajo se določila za staje iz 98.a člena. Pri stavbah za rejo divjadi v oborah se upoštevajo določila za staje za konje in govedo. Na površinah, kjer je določena namenska raba gozd, vendar je gozd legalno izkrčen in je vzpostavljena kmetijska raba, se dovoli vrste objektov ter drugih posegov v prostor v skladu s prostorsko izvedbenimi pogoji za namensko rabo K1 in K2.

Dopustna dela in druge prostorske ureditve	– gozdarske prostorsko ureditvene operacije, posegi in dela, skladno z Zakonom o gozdovih in gozdnogojitvenimi načrti; – ureditve za potrebe lova in ribolova; – sanacije peskokopov, kamnolomov in gramoznic; – raziskave mineralnih surovin in geotermičnega energetskega vira.
Merila in pogoji za oblikovanje	– Pri oblikovanju objektov in njihovemu umeščanju v prostor se ohranja značilen stik naselij in odprte krajine ter kakovostnih grajenih struktur. – Ohranjajo se tudi vidno privlačni deli krajine, vedute oziroma kvalitetni pogledi. – Rekreacijske peš in kolesarske poti v odprti krajini naj se načeloma vodi po obstoječih poljskih in gozdnih poteh ali ob vodotokih. Za ureditev počivališč in razgledišč ob teh poteh naj se uporablja obstoječe atraktivne točke. Počivališča in razgledišča naj bodo vsaj minimalno opremljena s klopjo, košem za smeti, oznako do posameznih atraktivnosti in informativno tablo. – Višinske razlike na zemljišču je potrebno premostiti s travnatimi brežinami. Ko to ni mogoče oziroma ni skladno z okoliškimi ureditvami pa se višinske razlike lahko premostijo z opornimi zidovi. – Gradnja malih čistilnih naprav samo za potrebe objektov v A in SK v primeru, ko ni možna priključitev na javno kanalizacijsko omrežje in ob soglasju oziroma mnenju pristojnega upravljavca, v kolikor znotraj A in SK ni mogoče najti ustrezne lokacije za objekt, v oddaljenosti največ 50 m od roba stavbnih zemljišč, do zmogljivosti 50 PE.
Drugi pogoji	– Za vse posege na gozdna zemljišča je treba pridobiti ustrezno soglasje oziroma mnenje pristojne službe za urejanje in varstvo gozdov. – Posegi so dopustni pod pogojem, da niso v nasprotju z gozdnogospodarskimi načrti in funkcijami gozda, ne ovirajo osnovne dejavnosti oziroma niso v nasprotju z interesi gozdarstva. – Gradnje morajo biti načrtovane tako, da omogočajo lastnikom gozdov dostop do gozdnih zemljišč. – Na parcelah, ki so v naravi in po določilih tega odloka opredeljene kot gozdne površine, v neažuriranem zemljiškem katastru pa so vpisane kot stavbišče, gradnja nadomestnih objektov ni dovoljena. – Pri načrtovanih krčitvah gozda je potrebno upoštevati usmeritve s področja upravljanja z vodami za pripravo gozdnogospodarskih načrtov, objavljene na spletnih straneh državne uprave v okviru Direkcije RS za vode.

100. člen

(podrobni prostorski izvedbeni pogoji za gradnjo in posege na območjih površinskih voda)

Območja podrobnejše namenske rabe »VC – območja površinskih voda«, ki so namenjena za izvajanje dejavnosti s področja rabe voda. Zanje veljajo naslednji podrobni prostorski izvedbeni pogoji:

Namenska raba	**V – območja površinskih voda**
Podrobnejša namenska raba	**VC** celinske vode
Osnovna dejavnost	So namenjena za izvajanje dejavnosti s področja rabe voda.
Spremljajoča dejavnost	ribištvo rekreacija
Dovoljene vrste objektov ter drugih posegov v prostor	Ob dopustnih gradnjah objektov in naprav ter drugih dopustnih posegih v prostor na celotnem območju občine iz 46. člena člena tega odloka je dopustno še: – gradnja objektov grajenega javnega dobra po tem ali drugih zakonih, – gradnja objektov, potrebnih za rabo voda, ki jih je za izvajanje posebne rabe vode nujno zgraditi na vodnem oziroma priobalnem zemljišču (npr. objekt za zajem ali izpust vode), zagotovitev varnosti plovbe in zagotovitev varstva pred utopitvami v naravnih kopališčih, – gradnja objektov, namenjenih varstvu voda pred onesnaženjem.
Dopustna dela in druge prostorske ureditve	– vzdrževanje (obnova), spremembe namembnosti in rekonstrukcije objektov in naprav; – ukrepi, ki se nanašajo na ohranjanje narave; – posegi v zvezi z ukrepi, ki se nanašajo na izboljšanje hidromorfoloških in bioloških lastnosti voda; – sanacije nelegalnih kopov (peskokopov, kamnolomov, gramoznic); – ureditev dostopov do vode in privezov za čolne; – sanitarne sečnje; – raziskave mineralnih surovin in geotermičnega energetskega vira; – ureditve za potrebe ribolova.
Drugi pogoji	– za vse posege na vodna zemljišča je treba pridobiti soglasje oziroma mnenje pristojnega organa za vode; – na parcelah, ki so v naravi in po določilih tega odloka opredeljene kot vodna zemljišča, v neažuriranem zemljiškem katastru pa so vpisane kot stavbišče, gradnja objektov ni dovoljena.
Merila in pogoji za oblikovanje	– Pri oblikovanju objektov in njihovemu umeščanju v prostor se ohranja značilen stik naselij in odprte krajine ter kakovostnih grajenih struktur. – Ohranjajo se tudi vidno privlačni deli krajine, vedute oziroma kvalitetni pogledi. – Rekreacijske peš in kolesarske poti v odprti krajini naj se načeloma vodi po obstoječih poljskih in gozdnih poteh ali ob vodotokih. Za ureditev počivališč in razgledišč ob teh poteh naj se uporablja obstoječe atraktivne točke. Počivališča in razgledišča naj bodo vsaj minimalno opremljena s klopjo, košem za smeti, oznako do posameznih atraktivnosti in informativno tablo.

101. člen

(podrobni prostorski izvedbeni pogoji za gradnjo in posege na območjih vodne infrastrukture)

Območja osnovne namenske rabe »VI – območja vodne infrastrukture« so namenjena vodnim zemljiščem površinskih voda in vodnim objektom, kot so pregrade, jezovi in podobno. Zanje veljajo naslednji podrobni prostorski izvedbeni pogoji:

Namenska raba	**VI – območja vodne infrastrukture**
Osnovna dejavnost	So namenjena vodnim zemljiščem površinskih voda in vodnim objektom, kot so pregrade, zadrževalniki, jezovi ...
Spremljajoča dejavnost	rekreacija
Dovoljene vrste objektov ter drugih posegov v prostor	Ob dopustnih gradnjah objektov in naprav ter drugih dopustnih posegih v prostor na celotnem območju občine iz 46. člena člena tega odloka je dopustno še: – 21520 – jezovi, vodne pregrade in drugi vodni objekti
Dopustna dela in druge prostorske ureditve	– tekoča vzdrževalna dela, adaptacije rekonstrukcije jezov, pregrad in drugih dopustnih objektov ter njihovo odstranjevanje; – na zakonito zgrajenih objektih, ki niso skladni z namembnostjo so dopustna samo vzdrževalna dela in odstranitev objekta.
Drugi pogoji	– rekonstrukcija objektov je mogoča, če se s tem ne povečuje poplavna ali erozijska ogroženost, ne poslabšuje stanje voda, je omogočeno delovanje javnih služb, se s tem ne ovira obstoječe posebne rabe voda, ni v nasprotju s cilji upravljanja z vodami in se z rekonstrukcijo ali nadomestno gradnjo oddaljenost od meje vodnega zemljišča ne zmanjšuje; – za vse posege na vodna zemljišča je treba pridobiti soglasje oziroma mnenje pristojnega organa za vode.
Merila in pogoji za oblikovanje	– pri oblikovanju objektov in njihovemu umeščanju v prostor se ohranja značilen stik naselij in odprte krajine ter kakovostnih grajenih struktur; – ohranjajo se tudi vidno privlačni deli krajine, vedute oziroma kvalitetni pogledi.

III.6. **Prostorski izvedbeni pogoji na območjih OPPN**

103. člen

(območja, za katere je predvidena izdelava podrobnih načrtov)

(1) Enote urejanja prostora, ki se urejajo s podrobnimi načrti, so območja, na katerih je s tem odlokom predvidena izdelava občinskega podrobnega prostorskega načrta (OPPN).

(2) Območja, ki se urejajo z OPPN ter usmeritve zanje so navedena po enotah urejanja prostora v Prilogi 1 in določena v grafičnem delu izvedbenega dela OPN na karti »Prikaz območij enot urejanja prostora, osnovne oziroma podrobnejše namenske rabe prostora in prostorskih izvedbenih pogojev«.

(3) OPPN se pripravi za območja, za katera je z OPN predvidena njegova priprava, lahko pa tudi na območjih, kjer z OPN ni predviden, če se za to pokaže potreba ali pobuda po tem, ko je bil sprejet OPN.

(4) Območje urejanja z OPPN je praviloma sklenjeno območje, lahko pa se z OPPN ureja tudi prostorsko nepovezana območja, če se ga pripravlja za urejanje istovrstne, a prostorsko razpršene problematike.

(5) Posamezna območja OPPN je dovoljeno načrtovati po posameznih delih, vendar je v tem primeru ob pripravi akta treba izdelati tudi zasnovo celotnega območja OPPN, predvsem z vidika urejanja prometne in druge gospodarske javne infrastrukture. Pri gradnji na območjih namenske rabe SSv naj se zasnova izdela tudi iz vidika urejanja družbenih dejavnosti.

(6) Kot izhodišče za prostorske izvedbene pogoje na območjih OPPN služijo prostorski izvedbeni pogoji posameznih osnovnih in podrobnejših namenskih rab, določenih s tem odlokom. Odstopanja od teh določil so mogoča ob ustrezni obrazložitvi odstopanj, ki jih potrdi občinska služba, pristojna za urejanja prostora.

104. člen

(dovoljeni posegi v prostor na območjih predvidenih OPPN)

(1) V enotah urejanja prostora, kjer je predvidena izdelava podrobnih prostorskih načrtov ali so le-ti v izdelavi, je do sprejema teh možno izvajati naslednje gradnje oziroma posege v prostor, če le-ti ne bodo ovirali kasnejšega načrtovanja in izvedbe gradenj načrtovanih s predvidenim podrobnim prostorskim načrtom:

– gradnja pomožnih objektov v skladu z določili tega odloka,

– gradnja, rekonstrukcija in vzdrževanje gospodarske javne infrastrukture in priključkov nanjo za oskrbo obstoječih objektov,

– vzdrževanje in rekonstrukcija obstoječih objektov, prizidave do največ 50 % BTP obstoječih stavb, pri čemer morajo prizidave biti skladne s pogoji za gradnjo na določeni namenski rabi prostora,

– novogradnjo na mestu prej porušenega objekta, če je skladna z načrtovano namensko rabo prostora. Taka novogradnja je lahko po velikosti tudi večja od predhodno porušene stavbe, vendar ne več kot 50 % BTP obstoječe stavbe, upoštevati mora tudi podrobna določila/omejitve za gradnjo na posamezni namenski rabi,

– spremembe namembnosti obstoječih objektov skladno z namensko rabo prostora,

– odstranitev objektov,

– vodnogospodarske ureditve.

(2) O ustreznosti gradenj oziroma posegov v prostor pred sprejemom OPPN odloči občinska služba, pristojna za urejanje prostora.

(3) Tudi v primeru, ko se potreba po izdelavi OPPN izkaže po sprejetju OPN in se zanj sprejme sklep o pričetku izdelave, se na območjih izdelave OPPN smejo izvajati le gradnje in posegi v prostor, določeni v prvem odstavku tega člena.«

5. člen

Priloga 1 – Posebni prostorski izvedbeni pogoji za posamezne enote urejanja ter usmeritve za OPPN se nadomesti z novo Prilogo 1 – Posebni prostorski izvedbeni pogoji za posamezne enote urejanja prostora ter usmeritve za OPPN.

6. člen

Priloga 2 – Dopustni nezahtevni in enostavni objekti se s tem odlokom ukinja. Nadomešča jo nova Priloga 2 – Vrste dopustnih osnovnih objektov po namenski rabi prostora.

7. člen

Dodane so nove priloge:
– Priloga 3: Pogoji in usmeritve za oblikovanje stavb na kmetijskih zemljiščih,
– Priloga 4: Grafični PPIP za enoto urejanja prostora ŠE-46, ŠE-165 in ŠE-166,
– Priloga 5: Grafični PPIP za enoto urejanja prostora ŠE-102,
– Priloga 6: Grafični PPIP za enoto urejanja prostora VR-39,
– Priloga 7: Grafični PPIP za enoto urejanja prostora VR-46,
– Priloga 8: Pogoji za gradnjo na prispevnih območjih Čuklje – Zapučke.

PREHODNE DOLOČBE

8. člen

(prenehanje veljavnosti prostorskih aktov občine)

Z dnem uveljavitve tega odloka prenehajo veljati naslednji prostorski izvedbeni akti:
– Odlok o ureditvenem načrtu Podmark III v Šempetru (Uradni list RS, št. 52/05),
– Odlok o OPPN Lada v Šempetru pri Gorici (Uradni list RS, št. 18/09),
– Odlok o občinskem podrobnem prostorskem načrtu Mestno središče v Šempetru (Uradni list RS, št. 30/10, 23/15) na območju enote urejanja prostora ŠE-162,
– Odlok o lokacijskem načrtu za obvozno cesto mimo naselja Vrtojba (1. in 2. faza) (Uradne objave časopisa Oko, št. 1/2002) – za območje 2. faze,
– Odlok o občinskem lokacijskem načrtu Brežina v Vrtojbi (Uradni list RS, št. 78/05) na območju enote urejanja prostora VR 75.

9. člen

(prostorski izvedbeni akti, ki ostanejo v veljavi)

Z dnem uveljavitve tega odloka ostanejo v veljavi naslednji prostorski izvedbeni akti:
– Odlok o ureditvenem načrtu razširitev pokopališča v Šempetru pri Gorici (Uradni list RS, št. 17/04),
– Odlok o občinskem lokacijskem načrtu Smete v Šempetru pri Gorici (Uradni list RS, št. 44/05, spremembe in dopolnitve Uradni list RS, št. 90/11, 11/19),
– Odlok o podrobnem prostorskem načrtu Mestno središče v Šempetru (Uradni list RS, št. 30/10, spremembe in dopolnitve Uradni list RS, št. 23/15), razen na območju enote urejanja prostora ŠE-162,
– Odlok o občinskem lokacijskem načrtu Brežina v Vrtojbi (Uradni list RS, št. 78/05),
– Odlok o OPPN Mlake (Ledine) v Šempetru pri Gorici – 1. faza (Uradni list RS, št. 58/08, 37/14, 37/15),
– Odlok o občinskem podrobnem prostorskem načrtu Lavžnik v Šempetru pri Gorici (Uradni list RS, št. 2/09),
– Odlok o ZN Na hribu v Šempetru 1. faza (Uradni list RS, št. 71/05, spremembe in dopolnitve Uradni list RS, št. 34/09),
– Odlok o občinskem podrobnem prostorskem načrtu Caufovo v Vrtojbi (Uradni list RS, št. 54/09, spremembe in dopolnitve Uradni list RS, št. 71/15),
– Odlok o občinskem podrobnem prostorskem načrtu Zadrževalnik deževnih vod v Šempetru pri Gorici, (Uradni list RS, št. 90/11),
– Odlok o RPN Čistilna naprava ob Vrtojbici (Uradni list RS, št. 103/11).

10. člen

(gradbeno dovoljenje v postopku pridobivanja)

Postopki za pridobitev gradbenega dovoljenja, začeti pred uveljavitvijo tega odloka, se lahko nadaljujejo in končajo na podlagi predpisov, veljavnih na dan vložitve vloge za izdajo gradbenega dovoljenja, ali pa na podlagi tega odloka.

11. člen

(začetek veljavnosti)

Odlok začne veljati petnajsti dan po objavi v Uradnem listu Republike Slovenije.

Št. 35051-2/2015-455
Šempeter pri Gorici, dne 20. aprila 2023

Župan
Občine Šempeter - Vrtojba
mag. Milan Turk

PRILOGA 1 - POSEBNI PROSTORSKI IZVEDBENI POGOJI ZA POSAMEZNE ENOTE UREJANJA PROSTORA TER USMERITVE ZA OPPN

TABELA 1: FUNKCIONALNA ENOTA ŠEMPETER

EUP / RABA	NAČIN UREJANJA	POSEBNI PIP	USMERITVE ZA OPPN / VELJAVNI OPPN, DPA
ŠE 01 / SSe	PIP		
ŠE 02 / SSe	PPIP	Orientacija objektov in slemen enaka orientaciji obstoječih objektov. V postopku izdelave projekta za pridobitev gradbenega dovoljenja je obvezna izdelava analize stabilnosti terena, ki ga je v projektu za DGD potrebno priložiti kot geotehnični elaborat. Vse vode je potrebno kontrolirano odvesti s področja gradenj.	
ŠE 03 / SSe	PIP		
ŠE 04 / SSe	PPIP	Gradnja eno ali dvostanovanjskih stavb. Območje se napaja z vzhodne strani, z javne poti JP914811. Parcele objektov so orientirane v smeri V-Z. Min. gradbena parcela 800 m2. Minimalni odmik od lokalne ceste zahodno od enote urejanja prostora ŠE 04 je 8 m. Max etažnost P+1 na najvišji fasadi, na vzhodnem delu enote ob lokalni cesti etažnost P. Stavbe se lahko terasasto spuščajo. Ohrani se ožja združba cipres.	
ŠE 05 / SSs	PPIP	Na obstoječih stanovanjskih stavbah dovoljeno le vzdrževanje in rekonstrukcije.	
ŠE 06 / SSv, ZP, PO	PPIP	Proste površine se prvenstveno namenjajo zelenim površinam in parkirnim površinam. Del enote z namensko rabo ZP se nameni ureditvi zelenih	

EUP / RABA	NAČIN UREJANJA	POSEBNI PIP	USMERITVE ZA OPPN / VELJAVNI OPPN, DPA
		površin z otroškim igriščem. Del enote z namensko rabo PO se nameni dvoetažnemu parkirišču (P+povozna streha), pri čemer je pritličje dostopno iz soseske, to je iz Ulice Ivana Suliča, parkiranje na strehi pa iz Ulice Padlih borcev. Kapaciteta parkirišča je okvirno 2x30 parkirnih mest. Nadstrešnice na parkirišču posameznega stanovanjskega bloka so dovoljene pod naslednjimi pogoji: – enotno oblikovanje in enotni materiali za vse nadstrešnice v nizu, – kovinska podporna konstrukcija, barvana v nevpadljive barve, – enokapne strehe – višina največ 3 m, – kritina neodsevna, lahka, barve nevpadljive.	
ŠE 07 / SSv	PPIP	Na vili Maffei dovoljena le sanacijska in vzdrževalna dela. Dvorišče objekta naj se uredi tako, da bo omogočena dostopnost do kulturne dediščine. Proti šoli in na pobočje Marka naj se nadaljuje peš povezava.	
ŠE 08 / SSe	PPIP	V postopku izdelave projekta za pridobitev gradbenega dovoljenja je obvezna izdelava analize stabilnosti terena, ki ga je v projektu za DGD potrebno priložiti kot geotehnični elaborat.	
ŠE 09 / N	DPA		Veljaven DPA. Uredba o državnem lokacijskem načrtu za vplivno območje plazu Podmark v občini Šempeter Vrtojba (Uradni list RS, št. 110/05-4808, 33/07-1761 - ZPNačrt, 80/10-4305 - ZUPUDPP)
ŠE 10 / CDi	PPIP	Kot funkcionalno parcelo objekta za potrebe izračuna faktorjev izrabe se upošteva celo EUP.	

EUP / RABA	NAČIN UREJANJA	POSEBNI PIP	USMERITVE ZA OPPN / VELJAVNI OPPN, DPA
ŠE 11 / PO	PPIP	Rekonstrukcija prometnega omrežja in gradnja križišča.	
ŠE 12 / PO	PIP		
ŠE 13 / CU	OPPN		Predviden OPPN. Pred vsemi posegi v prostor je potrebno izdelati strokovno podlago, ki bo analizirala dejansko stanje glede erozijskih pojavov in stabilnosti terena ter obdelala vse ukrepe za elimininacijo morebitnih negativnih vplivov na samo gradnjo in obstoječo zazidavo v okolici nasploh. Preveriti je potrebno vpliv ponikanja meteornih voda ob upoštevanju dejstva, da je teren erozijsko ogrožen in plazljiv. Izvedba ureditev se lahko izvede po oziroma ob hkratni izvedbi omilitvenih, oziroma zaščitnih ukrepov, določenih na podlagi strokovnih podlag, ki bodo eliminirale negativne vplive načrtovanih ureditev do sprejemljive mere. Upoštevati je potrebno določila za načrtovanje in dovoljevanje posegov do določitve ogroženih območij v skladu s predpisi s področja varstva voda.
ŠE 14 / SSe	PIP		
ŠE 16 / SSe	OPPN		Predviden OPPN. Pred izdajo gradbenega dovoljenja mora biti dostopna pot od obvozne ceste do območja urejena tako, da omogoča srečevanje dveh osebnih vozil ter ima hodnik za pešce. Potrebna rekonstrukcija ceste. Gozdne sestoje, ki imajo funkcijo preprečevanja plazenja, se lahko krči samo v obsegu, s katerim se plazenja zemljišč ne povzroča.
ŠE 17 / SSe	PIP		
ŠE 18 / CU	OPPN		Predviden OPPN. Območje centralnih dejavnosti za potrebe razvoja sekundarnega centra območja Podmarka.

EUP / RABA	NAČIN UREJANJA	POSEBNI PIP	USMERITVE ZA OPPN / VELJAVNI OPPN, DPA
ŠE 19 / SSe	OPPN		Odlok o ZN Na hribu v Šempetru 1. faza (Uradni list RS, št. 71/2005, spremembe in dopolnitve Uradni list RS, št. 34/2009).
ŠE 20 / SSe	OPPN		Predviden OPPN.
ŠE 21 / SSe	PIP		
ŠE 22 / E	DPA		Veljaven DPA. Državni prostorski načrt za rekonstrukcijo obstoječih prenosnih plinovodov M3, M3B, R31A, R32, R34 (Uradni list RS, št. 97/15-3800)
ŠE 23 / SSe	PPIP	Pred začetkom gradnje je potrebno dokazati, da krčenje gozdnih sestojev, ki imajo funkcijo preprečevanja plazenja zemljišč, ne bo vplivalo na stabilnost tal.	
ŠE 24 / SSe	OPPN		Predviden OPPN. Gradnje eno in dvostanovanjskih stavb. Na območju južno od obstoječe lokalne ceste LC 414291 je potrebno ohraniti povezavo med gozdnimi območji, ki obdajajo enoto, zato naj ima območje v smeri vzhod – zahod ohranjene široke gozdne preboje. FZ na tem območju naj bo nizek. Gozdne sestoje, ki imajo funkcijo preprečevanja plazenja, se lahko krči samo v obsegu, s katerim se plazenja zemljišč ne povzroča. Na gozdnem robu je treba ohranjati visoke steblike. Treba je izdelati oceno obremenitev s hrupom hitre ceste z upoštevanjem predvidenih sprememb prometa v 20-letnem planskem obdobju in na podlagi rezultatov predvideti ustrezne protihrupne ukrepe s katerimi se zagotovi, da predpisane mejne vrednosti ne bodo presežene. Izvedba protihrupnih ukrepov za navedena območja in objekte je obveza investitorjev posegov na teh območjih.

EUP / RABA	NAČIN UREJANJA	POSEBNI PIP	USMERITVE ZA OPPN / VELJAVNI OPPN, DPA
ŠE 25 / SSe	OPPN		Predviden OPPN. Gradnje eno in dvostanovanjskih stavb. Na gozdnem robu je treba ohranjati visoke steblike. V največji možni meri naj se ohranja visokodebelna sadna drevesa - gnezdišče zavarovanih vrst ptic v vzhodnem delu enote.
ŠE 26 / SSe	OPPN		Predviden OPPN. Gradnje eno in dvo stanovanjskih stavb. Na gozdnem robu je treba ohranjati visoke steblike. Gozdne sestoje, ki imajo funkcijo preprečevanja plazenja, se lahko krči samo v obsegu, s katerim se plazenja zemljišč ne povzroča. Treba je izdelati oceno obremenitev s hrupom hitre ceste z upoštevanjem predvidenih sprememb prometa v 20-letnem planskem obdobju in na podlagi rezultatov predvideti ustrezne protihrupne ukrepe s katerimi se zagotovi, da predpisane mejne vrednosti ne bodo presežene. Izvedba protihrupnih ukrepov za navedena območja in objekte je obveza investitorjev posegov na teh območjih. Protihrupna zaščita naj bo izvedena na način, da ne razvrednoti vedutnega in klimatskega potenciala območja.
ŠE 27 / SSe	PPIP	Gozdne sestoje, ki imajo funkcijo preprečevanja plazenja, se lahko krči samo v obsegu, s katerim se plazenja zemljišč ne povzroča. Ohranjati je potrebno obrežno vegetacijo, naravno strugo potoka, predvsem njeno dno ter preprečiti onesnaženje vode.	
ŠE 28 / SSe	OPPN		Predviden OPPN. Usmeritve v skladu s splošnimi določili za SSe. Na gozdnem robu je treba ohranjati visoke steblike - črne jelše in mokrotne površine. Gozdne sestoje, ki imajo funkcijo preprečevanja plazenja, se lahko krči samo v obsegu, s katerim se plazenja

EUP / RABA	NAČIN UREJANJA	POSEBNI PIP	USMERITVE ZA OPPN / VELJAVNI OPPN, DPA
			zemljišč ne povzroča. Treba je izdelati oceno obremenitev s hrupom hitre ceste z upoštevanjem predvidenih sprememb prometa v 20-letnem planskem obdobju in na podlagi rezultatov predvideti ustrezne protihrupne ukrepe s katerimi se zagotovi, da predpisane mejne vrednosti ne bodo presežene. Izvedba protihrupnih ukrepov za navedena območja in objekte je obveza investitorjev posegov na teh območjih.
ŠE 30 / BT	OPPN		Gradnja objektov za gostinstvo in turizem. Prizidave in rekonstrukcije oblikovno prilagojene značilnostim obstoječih objektov. Nastanitveni objekti naj se ne umeščajo v varovalni pas elektrovoda. Pri posegih v varovalni pas elektrovoda je treba upoštevati določila 61. člena tega odloka. Gozdne sestoje, ki imajo funkcijo preprečevanja plazenja, se lahko krči samo v obsegu, s katerim se plazenja zemljišč ne povzroča. Ohraniti je treba posamična večja drevesa.
ŠE 31 / CU	PPIP	V delu enote med državno cesto in železniško progo so možne vse vrste gradenj za stanovanjske in druge dovoljene dejavnosti, razen družbenih dejavnosti. Gradnja zahtevnih in manj zahtevnih objektov severno zahodno od parcele 947/1 k.o. Šempeter do sprejetja prostorskega načrta za obvoznico ni dovoljena. Etažnost do P + 1. Gradnje je potrebno načrtovati na način, ki bo dvoživkam omogočal prehode.	
ŠE 32 / CU	PPIP	Območje namenjeno centralnim dejavnostim. Umeščanje stanovanjskih stavb ni dovoljeno. Gradnja stavb z varovanimi prostori v območju varovalnega pasu 110 kV daljnovoda ni dopustna. Pri posegih v varovalni pas	

EUP / RABA	NAČIN UREJANJA	POSEBNI PIP	USMERITVE ZA OPPN / VELJAVNI OPPN, DPA
		elektrovoda je treba upoštevati določila 61. člena tega odloka. Za obstoječa stanovanjska objekta znotraj funkcionalne parcele objekta dovoljena dozidava do FZ = 0.4.	
ŠE 34 / ZD	PIP		
ŠE 35 / ZD	PIP		
ŠE 36 / ZP	PPIP	Znotraj varovalnega pasu elektrovoda gradnje niso dovoljene. Pri posegih v varovalni pas elektrovoda je treba upoštevati določila 61. člena tega odloka.	
ŠE 37 / SSe	PIP		
ŠE 38 / SSe	PIP		
ŠE 39 / SSv	PPIP	Območje namenjeno bivanju. Tip objektov – večstanovanjska gradnja, etažnost do P+2. Predvideti je treba ustrezno zaščito pred prometnim hrupom, ki pa naj bo izvedena na način, da ne razvrednoti vedutnega in klimatskega potenciala območja. Sanacija pred hrupom se zagotavlja tudi z umestitvijo servisnih ureditev, parkirišč, internega prometnega napajanja in podobno na severno stran območja med železnico in novogradnje ter z zasaditvijo z visoko drevnino.	
ŠE 40 / IG	PPIP	Ob rekonstrukciji in spremembi namembnosti faktorja zelenih površin ni potrebno zagotavljati.	
ŠE 41 / IG	OPPN		Veljaven OPPN. Odlok o občinskem podrobnem prostorskem načrtu Lavžnik v Šempetru pri Gorici (Uradni list RS, št. 2/2009). Usmeritve za spremembe in dopolnitve OPPN: Dovoljena gradnja bazne postaje.

EUP / RABA	NAČIN UREJANJA	POSEBNI PIP	USMERITVE ZA OPPN / VELJAVNI OPPN, DPA
ŠE 42 / SSe	OPPN		Predviden OPPN. Območje namenjeno bivanju. Znotraj območja so na vzhodnem delu na dvignjenem platoju dovoljene gradnje eno in dvo stanovanjskih stavb, na zahodnem nižjem delu pa se lahko umešča ali eno in dvo stanovanjske objekte ali pa večstanovanjske objekte z do 4 stanovanji. Na parceli št. 855/1, k.o. Šempeter, je dovoljena gradnja objekta za gostinske dejavnosti. Večja zelena površina se umesti na južni del območja kot tamponska cona do ceste. Treba je izdelati oceno obremenitev s hrupom hitre ceste z upoštevanjem predvidenih sprememb prometa v 20-letnem planskem obdobju in na podlagi rezultatov predvideti ustrezne protihrupne ukrepe s katerimi se zagotovi, da predpisane mejne vrednosti ne bodo presežene. Izvedba protihrupnih ukrepov za navedena območja in objekte je obveza investitorjev posegov na teh območjih. Protihrupna zaščita naj bo izvedena na način, da ne razvrednoti vedutnega in klimatskega potenciala območja.
ŠE 43 / SSe	PPIP	Na zemljiščih južno od obstoječe dovozne poti je dovoljena gradnja največ 3 samostojnih stanovanjskih stavb, s funkcionalno parcelo objekta min 800 m2. Parcela št. 850/3, k.o. Šempeter, ne sme biti del funkcionalne parcele stanovanjske stavbe in naj ostane nepozidana zaradi možnosti ureditve dostopa do območja EUP ŠE-42 SSe. Osnovni kubusi stavb so lahko pritlični.	
ŠE 44 / ZS	PIP		
ŠE 45 / ZP	PIP		
ŠE 46 / SSe	PPIP	Grafični prikaz urejanja območja je v Prilogi 4: – Karta: Regulacijski načrt – gradbene meje za stavbe Območje se ureja s splošnimi in podrobnimi PIP za namensko	

EUP / RABA	NAČIN UREJANJA	POSEBNI PIP	USMERITVE ZA OPPN / VELJAVNI OPPN, DPA
		rabo SSe. V primeru rekonstrukcije stavbe je dopustna tudi gradnja preko gradbene meje, vendar le za namen energetske sanacije stavbe.	
ŠE 47 / SSe	PIP		
ŠE 48 / CDo, VC	PPIP	Gradbene meje: - odmik stavb od roba pločnika min 2 metra.	
ŠE 49 / CU	PIP		
ŠE 50 / CU, VC	OPPN		Predviden OPPN. Območje je namenjeno centralnim dejavnostim ter bivanju. Dovoljena tudi gradnja večstanovanjskih objektov, enostanovanjskih stavb (na jugu enote) ter stanovanjskih stavb za posebne družbene skupine Minimalni FZP = 0.4. Zelene površine naj bodo organizirane tako, da tvorijo večjo parkovno površino. Parkiranje naj bo v čim večji meri podzemno. Interna prometna mreža naj se naveže na prometno mrežo, predvideno z OPPN Mlake. Uredi se javno dostopen zeleni pas z ustreznimi površinami za kolesarje in pešce. Za potrebe OPPN je potrebno izdelati hidrološko-hidravlično študijo in opredeliti protipoplavne ukrepe, pri čemer je potrebno upoštevati vse dopustne gradnje in ureditve kot jih določa OPPN. Ukrepe je potrebno izvesti pred ali sočasno z gradnjami, ki pomenijo povečanje zazidane površine stavb, in pred ali sočasno z gradnjami oziroma ureditvami, ki pomenijo spremembe v višinskih kot terena.
ŠE 51 / CU	PIP		
ŠE 52 / CDo	OPPN		Veljaven OPPN. Odlok o OPPN Mlake (Ledine) v Šempetru pri Gorici – 1.faza (Uradni list RS, št. 58/2008).

EUP / RABA	NAČIN UREJANJA	POSEBNI PIP	USMERITVE ZA OPPN / VELJAVNI OPPN, DPA
ŠE 53 / IP	PPIP	FZP ni predpisan. Obstoječe drevorede je potrebno ohranjati in obnavljati. Kot funkcionalno parcelo objekta za potrebe izračuna faktorjev izrabe se vzame celo EUP. Dodatni osnovni dejavnosti sta poslovna in gostinska. Dodatno dovoljene stavbe za potrebe cone: – stavbe za izobraževanje in znanstvenoraziskovalno delo, – gostilne, restavracije, točilnice, – stavbe za zdravstveno oskrbo, – gradnja lastnih energetskih in infrastrukturnih objektov.	
ŠE 54 / IG	OPPN		Veljaven OPPN. Odlok o občinskem lokacijskem načrtu SMETE v Šempetru pri Gorici (Uradni list RS, št. 44/2005, 90/2011).
ŠE 55 / IG	OPPN	Za ugotovitev dopustnosti gradenj, ki pomenijo povečanje zazidane površine stavb, in za gradnje oziroma ureditve, ki pomenijo spremembe v višinskih kotah terena, je ob upoštevanju splošnih pogojev OPN potrebno izdelati hidrološko-hidravlično študijo in opredeliti morebitne ukrepe, ki jih je potrebno izvesti zaradi nameravane gradnje. Območje študije mora obsegati vsaj prostor med železniško progo, Vrtojbensko cesto, cesto Polje in Žnidarčičevo ulico. Ukrepe je potrebno izvesti pred ali sočasno z nameravano gradnjo.	Predviden OPPN. Za potrebe OPPN je potrebno izdelati hidrološko-hidravlično študijo in opredeliti protipoplavne ukrepe, pri čemer je potrebno upoštevati vse dopustne gradnje in ureditve kot jih določa OPPN. Območje študije mora obsegati vsaj prostor med železniško progo, Vrtojbensko cesto, cesto Polje in Žnidarčičevo ulico. Ukrepe je potrebno izvesti pred ali sočasno z gradnjami, ki pomenijo povečanje zazidane površine stavb, in pred ali sočasno z gradnjami oziroma ureditvami, ki pomenijo spremembe v višinskih kot terena.
ŠE 56 / IG	PPIP	Ob železnici je potrebno načrtovati javno prometno povezavo kot nadaljevanje obstoječe iz zahodne smeri. Za ugotovitev dopustnosti gradenj, ki pomenijo povečanje zazidane površine stavb, in za gradnje oziroma ureditve, ki pomenijo spremembe v višinskih kotah terena, je ob upoštevanju splošnih pogojev OPN potrebno izdelati hidrološko-hidravlično	

EUP / RABA	NAČIN UREJANJA	POSEBNI PIP	USMERITVE ZA OPPN / VELJAVNI OPPN, DPA
		študijo in opredeliti morebitne ukrepe, ki jih je potrebno izvesti zaradi nameravane gradnje. Območje študije mora obsegati vsaj prostor med železniško progo, Vrtojbensko cesto, cesto Polje in Žnidarčičevo ulico. Ukrepe je potrebno izvesti pred ali sočasno z nameravano gradnjo.	
ŠE 57 / IG	PPIP	Na uvozu iz Žnidarčičeve ulice v območje gradnja krožišča. Po severni strani območja potrebno vzpostaviti javno prometno povezavo do načrtovane železniške postaje..	
ŠE 58 / IG	PPIP	Za ugotovitev dopustnosti gradenj, ki pomenijo povečanje zazidane površine stavb, in za gradnje oziroma ureditve, ki pomenijo spremembe v višinskih kotah terena, je ob upoštevanju splošnih pogojev OPN potrebno izdelati hidrološko-hidravlično študijo in opredeliti morebitne ukrepe, ki jih je potrebno zaradi nameravane gradnje izvesti. Območje študije mora obsegati prostor celotne enote urejanja prostora ŠE 58, vendar na zahodu vsaj do Žnidarčičeve ulice, na vzhodu pa do Ulice Nikole Tesle. Izvedba ukrepov je pogoj za pridobitev uporabnega dovoljenja za posamezen poseg.	
ŠE 59 / SSe	PIP		
ŠE 60 / CU	PPIP	FZ: 0.5, FZP: / Etažnost: min P+1, max P+2, pri čemer ima drugo nadstropje (tretja etaža), ki je neposredno pod streho, svetlo notranjo višino kolenčnega zidu max 1.50 m.	
ŠE 61 / SSe	PIP		
ŠE 62 / SSe, VC	PPIP	Za enostanovanjske prostostoječe hiše: dovoljena etažnost min P+1, max P+2, pri čemer ima drugo nadstropje (tretja etaža), ki je neposredno pod streho, svetlo notranjo višino kolenčnega zidu max 1.50 m. Za atrijske hiše: etažnost P, nad stanovanjskimi deli ob stanovanjski poti dovoljena etažnost P+1. Streha: dvokapna korčna streha s slemenom vzporednim s stanovanjsko potjo na	

EUP / RABA	NAČIN UREJANJA	POSEBNI PIP	USMERITVE ZA OPPN / VELJAVNI OPPN, DPA
		stanovanjskih delih ob poti.	
ŠE 63 / SSe, VC	PPIP	Dovoljena etažnost P+1 oziroma tej etažnosti ekvivalentna višina ne glede na zamik etaž v objektu.	
ŠE 64 / ZS, BT, VC	PPIP	Del z namensko rabo BT se nameni gradnji gostinskega lokala, servisnim objektom športnega parka (garderobe, umivalnice,…) in strešni konstrukciji nad zunanjim utrjenim odprtim prostorom. Na ZS so dovoljene gradnje in ureditve za potrebe piknik prostorov s spremljajočimi objekti (tudi 12610 Stavbe za kulturo in razvedrilo). Ne veljajo splošni pogoji glede dimenzioniranja števila parkirnih mest. Parkiranje znotraj enote ni predvideno. Potrebe po parkiranju se rešujejo znotraj javnega parkirišča na enoti urejanja EUP ŠE 66. FZ in FZP se računata na celo EUP.	
ŠE 65 / CDz, VC	PPIP	Na območju parkirišča za obiskovalce bolnišnice gradnja parkirne hiše. Kot funkcionalno parcelo objekta za potrebe izračuna faktorjev izrabe se vzame celo EUP. KD: EŠD 4879 – Šempeter pri Gorici – Corroninijeva vila	
ŠE 66 / PO	PIP		

ŠE 67 / CU, PC	OPPN	Za naslednje vrste stavb oziroma dele stavb je pri izračunu parkirnih mest treba upoštevati naslednje minimalno število parkirnih mest:
		– Tri- in večstanovanjske stavbe:
		  – za stanovanje do 35 m2 uporabne stanovanjske površine – 1 PM,
		  – za stanovanje od 36 m2 do 60 m2 uporabne stanovanjske površine – 1,25 PM,
			Veljaven OPPN.
			Odlok o občinskem podrobnem prostorskem načrtu Mestno središče v Šempetru (Uradni list RS, št. 30/2010, 23/2015)
			KD: EŠD 4038, Šempeter pri Gorici- cerkev Sv. Petra, EŠD 13478, Šempeter pri Gorici- Spomenik Goranski diviziji, EŠD 19866, Šempeter pri Gorici – Vodnjak

EUP / RABA	NAČIN UREJANJA	POSEBNI PIP	USMERITVE ZA OPPN / VELJAVNI OPPN, DPA
		– za stanovanje od 61 m2 do 100 m2 uporabne stanovanjske površine – 1,5 PM, – za stanovanje nad 100 m2 uporabne stanovanjske površine – 1,5 PM. – Druge poslovne stavbe (mešani poslovni programi) - 1PM/35m2 uporabne površine – Gostilne, restavracije in točilnice - 1 PM/6 sedežev + 1PM/tekoči meter točilnega pulta – ne manj kot 5PM. Za gradnjo novih večstanovanjskih stavb se upoštevajo parkirni normativi iz 55. člena.	
ŠE 70 / CU	PPIP	Potrebno je omogočiti dostop do parcel na južnem robu EUP. Parterni prostor je javni odprti prostor in se ga ne sme ograjevati.	
ŠE 71 / CDi	PPIP	Dovoljene gradnje in ureditve za potrebe šole. Na vzhodnem robu območja se ohranja pešpot. Kot funkcionalno parcelo objekta za potrebe izračuna faktorjev izrabe se vzame celo EUP.	
ŠE 72 / CU	PPIP	Max etažnost je P+1.	
ŠE 73 / SSv	OPPN		Predviden OPPN. Kot stanovanjska gradnja dovoljena gradnja večstanovanjskih objektov z do šestimi stanovanji. Max etažnost P+3. FZP za enoto 0.4. Zelene površine naj bodo organizirane tako, da tvorijo večjo skupno površino ter zelene poudarke na robovih enote. Za dostop do območja je potrebno predvideti tudi povezovalno cesto med Ulico Nikole Tesle in Žnidaršičevo ulico. Ta predstavlja južni rob enote. Nova prometnica naj ima hodnik za pešce, dvosmerno stezo za kolesarje ter zeleni pas z drevoredom. Kot osnovni objet se lahko gradi tudi 12630 Stavbe za izobraževanje in znanstveno raziskovalno delo, vendar samo vrtec.

EUP / RABA	NAČIN UREJANJA	POSEBNI PIP	USMERITVE ZA OPPN / VELJAVNI OPPN, DPA
ŠE 74 / SSe	PPIP	Nova prometnica, ki določa jugozahodni rob enote, naj ima hodnik za pešce, dvosmerno stezo za kolesarje ter zeleni pas z drevoredom.	
ŠE 75 / CU	OPPN		Predviden OPPN. Območje namenjeno prepletu centralnih dejavnosti in bivanja. Gradnja eno in dvo stanovanjskih objektov ni dovoljena. Etažnost stavb do P+3. Območje je potrebno načrtovati za celo enoto naenkrat tako, da je možna faznost izvedbe. Vse robne cestne povezave naj bodo opremljene s hodniki za pešce, kolesarskimi stezami in zelenim pasom z drevoredom. Večja parkirišča morajo biti opremljena s funkcionalno zasaditvijo. Obstoječi ekološki otok se premakne na ustreznejšo lokacijo. Za dostop do območja je potrebno upoštevati tudi predvideno povezovalno cesto med Ulico Nikole Tesle in Žnidaršičevo ulico. Ta predstavlja južni rob enote. Ves prostor je javni prostor, ki ga ni dovoljeno ograjevati.

ŠE 76 / SSv	PPIP	Na parceli št. 3042/2 dovoljena postavitev enotno oblikovanih nadstrešnic za avtomobile. Ureditev drevoreda vzdolž Ceste Prekomorskih brigad. Za obstoječe stanovanjske hiše znotraj območja se uporabljajo splošni PIP za SSe.
		Ob Ulici Prekomorskih brigad leži gradbena meja levo in desno od ulice na liniji stranskih fasad večstanovanjskih objektov vzporedno s cesto. V tem pasu ob cesti gradnje stavb niso dovoljene.
		Za naslednje vrste stavb oziroma dele stavb je pri izračunu parkirnih mest treba upoštevati naslednje minimalno število parkirnih mest:
		– Tri- in večstanovanjske stavbe:
		  – za stanovanje do 35 m2 uporabne stanovanjske površine – 1 PM,
		  – za stanovanje od 36 m2 do 60 m2 uporabne stanovanjske površine – 1,25 PM,
		  – za stanovanje od 61 m2 do 100 m2 uporabne	

EUP / RABA	NAČIN UREJANJA	POSEBNI PIP	USMERITVE ZA OPPN / VELJAVNI OPPN, DPA
		stanovanjske površine – 1,5 PM, – za stanovanje nad 100 m2 uporabne stanovanjske površine – 1,5 PM. – Druge poslovne stavbe (mešani poslovni programi) - 1PM/35m2 uporabne površine.	
ŠE 77 / CDo	PPIP	Območje je potrebno celovito sanirati. Zagotoviti je treba možnosti za vzpostavitev ustreznih uličnih profilov (ustrezni odmiki stavb). Obstoječ trg - peš površine med objekti, naj se naveže na park v EUP ŠE 78. Kot funkcionalno parcelo objektov za potrebe izračuna faktorjev izrabe in števila parkirnih mest se vzame celotno EUP. Ob rekonstrukciji obstoječih stavb je lahko FZP manjši od predpisanega. Ves parterni prostor, razen manjših površin ob stavbah, je javni odprti prostor in se ga ne ograjuje. Za naslednje vrste stavb je treba pri izračunu parkirnih mest upoštevati naslednje minimalno število parkirnih mest: – Druge poslovne stavbe (mešani poslovni programi) - 1PM/35m2 uporabne površine, – Gostilne, restavracije in točilnice - 1 PM/6 sedežev + 1PM/tekoči meter točilnega pulta – ne manj kot 5PM.	
ŠE 78 / ZP	PPIP	Zelena površina se ohrani kot park, vzdržuje in urbano opremlja. Odmrla in stara drevesa je treba nadomeščati. Ves prostor je javni prostor, ki ga ni dovoljeno ograjevati.	
ŠE 79 / ZS, VC	PPIP	Predvidene so parkovne in rekreacijske ureditve z utrjenimi peš in kolesarskimi potmi in ureditve športnih igrišč. Tudi ureditve vrtov, gredic in gradnja manjših pomožnih stavb za hranjenje orodja in pripomočkov za skupno urejanje ter druženje.	
ŠE 80 / SSs	PPIP	Na obstoječih stanovanjskih stavbah dovoljeno le vzdrževanje in rekonstrukcije.	

EUP / RABA	NAČIN UREJANJA	POSEBNI PIP	USMERITVE ZA OPPN / VELJAVNI OPPN, DPA
ŠE 81 / SSe	PIP		
ŠE 82 / SSe	PPIP	.Spremljajoče dejavnosti lahko presežejo 50% BTP objektov.	
ŠE 83 / SSe	PIP		
ŠE 84 / ZK	OPPN		Veljaven OPPN. Odlok o ureditvenem načrtu za razširitev pokopališča v Šempetru pri Gorici (Uradni list RS, št. 17/2004). Usmeritve za spremembe in dopolnitve OPPN: Dovoljena gradnja bazne postaje.
ŠE 85 / CU	PPIP	Dovoljena etažnost do P+2. Za objekte ob Goriški cesti veljata faktorja: FZ: 0.5, FZP: / .	
ŠE 86 / PC	PIP		
ŠE 87 / SSe	PIP		
ŠE 88 / PO	PPIP	Območje mednarodnega mejnega prehoda obsega ureditve namenjene izgradnji prometnega terminala, parkiranju tovornih vozil, bencinski črpalki in drugim objektom, ki služijo dejavnosti prometa in skladiščenja. Poleg teh se lahko kot dopolnilna dejavnost opravljajo dejavnosti s področja rab CDo (oskrbne, upravne, poslovno storitvene, gostinske, trgovske) ter IG (trgovske, storitvene, poslovne, obrtne, promet in skladiščenje). Potrebna je preureditev prometnega sistema.	
ŠE 89 / IG, BD	OPPN		Veljaven OPPN. Poslovna cona Vrtojba ob hitri cesti (Ur. l. RS št. 71/2015)
ŠE 91 / VI	OPPN		Veljaven OPPN.

EUP / RABA	NAČIN UREJANJA	POSEBNI PIP	USMERITVE ZA OPPN / VELJAVNI OPPN, DPA
			Odlok o občinskem podrobnem prostorskem načrtu Zadrževalnik deževnih vod v Šempetru pri Gorici, (Uradni list RS, št. 90/2011)
ŠE 92 / PC	OPPN		Predviden OPPN. Načrtovati je potrebno ustrezne podhode za dvoživke. V JV delu območja, kjer bo cesta ločila potok od gozda, naj bodo podhodi na več mestih, zagotoviti je treba tudi prepreke za prehod žab čez cesto. Potrebno predvideti ustrezno zaščito stanovanjskih območij pred hrupom.
ŠE 93 / ZD	PIP		
ŠE 94 / SSv	OPPN		Predviden OPPN. Območje namenjeno večstanovanjski gradnji. Max etažnost objektov P+3. Predvideti je treba ustrezno zaščito pred prometnim hrupom, ki pa naj bo izvedena na način, da ne razvrednoti vedutnega in klimatskega potenciala območja. S tem namenom naj se servisne ureditve, parkirišča, interno prometno napajanje in podobno umeščajo na severno stran območja med železnico in novogradnje. Ta predel naj bo zasajen z visoko drevnino.
ŠE 95 / PŽ	PPIP	Območje namenjeno gradnji in ureditvam novega železniškega postajališča.	
ŠE 98 / BT, K1	PPIP	Območje namenjeno vzreji in nastanitvi tekmovalnih konj ter za jahalni turizem. Na vzhodni strani območja naj se ohranja sonaravna struga vodotoka in lesna zarast ob njej. Posegi ne smejo povzročiti onesnaženje potoka. Čez območje poteka trasa predvidenega prenosnega plinovoda – DPN v sprejemanju. Do izgradnje prenosnega plinovoda ni gradenj. Za kmetijsko zemljišče znotraj enote veljajo podrobni prostorski izvedbeni pogoji za gradnjo in posege na kmetijskih zemljiščih.	
ŠE 99 / ZD	PPIP	Dovoljene tudi parkirne ureditve ter druge ureditve, ki služijo	

EUP / RABA	NAČIN UREJANJA	POSEBNI PIP	USMERITVE ZA OPPN / VELJAVNI OPPN, DPA
		stanovanjskemu območju (zbirno mesto za odpadke,…).	
ŠE 100 / ZP	PIP		
ŠE 101 / ZD	PIP		
ŠE 102 / SSe	PPIP	Grafični prikaz urejanja območja je v Prilogi 5: – Karta: Regulacijski načrt – gradbene meje za stavbe Območje se ureja s splošnimi in podrobnimi PIP za namensko rabo SSe. Parkirišča za avtomobile so na parceli stavbe oz. v objektu. Odvajanje meteornih voda je treba izvesti tako, da ne bo vpliva na obstoječo pozidavo v enoti ŠE 103.	
ŠE 103 / SSe	PPIP	Dovoljena tudi gradnja nestanovanjskih kmetijskih objektov razen objektov za rejo živali.	
ŠE 104 / SSe	PPIP	Dopolnilna dejavnost gostinstvo in turizem.	
ŠE 105 / IK	PPIP	Max etažnost je P.	
ŠE 106 / ZD	PPIP	Ohraniti je treba naravno strugo potoka, predvsem dno potoka ter preprečiti onesnaževanje vode. Ohranjati je treba obrežno vegetacijo.	
ŠE 107 / CU	PPIP	Max etažnost je P+1.	
ŠE 110 / SK	PPIP	10 metrski pas ob obstoječi regijski cesti (Šempeter – Volčja Draga) mora ostati nepozidan – parkovna ureditev. Na gozdnem robu je treba ohranjati visoke steblike.	
ŠE 112 / CDo	PPIP	Vzpostaviti je potrebno javno prometno povezavo po jugozahodnem delu enote	

EUP / RABA	NAČIN UREJANJA	POSEBNI PIP	USMERITVE ZA OPPN / VELJAVNI OPPN, DPA
		Dejavnost bivanja ni dovoljena. Dovoljena gradnja bencinskega servisa. Predpisani FZP na CDo se na tej enoti ne upošteva, potrebno pa je zagotavljati predpisano število dreves.	

ŠE 113 / CU	PPIP	Urejanje vile in parka v skladu s smernicami kulturne dediščine. Park je javni odprti prostor, ki se ga ne sme ograjevati.
		Za naslednje vrste stavb oziroma dele stavb je treba pri izračunu parkirnih mest upoštevati naslednje minimalno število parkirnih mest:
		– Tri- in večstanovanjske stavbe:
		  – za stanovanje do 35 m2 uporabne stanovanjske površine – 1 PM,
		  – za stanovanje od 36 m2 do 60 m2 uporabne stanovanjske površine – 1,25 PM,
		  – za stanovanje od 61 m2 do 100 m2 uporabne stanovanjske površine – 1,5 PM,
		  – za stanovanje nad 100 m2 uporabne stanovanjske površine – 1,5 PM.
		– Druge poslovne stavbe (mešani poslovni programi) - 1PM/35m2 uporabne površine,
		– Gostilne, restavracije in točilnice - 1 PM/6 sedežev + 1PM/tekoči meter točilnega pulta – ne manj kot 5PM.	

ŠE 114 / CU	PPIP	Urejanje vile in parka v skladu s smernicami kulturne dediščine. Park je javni odprti prostor, ki se ga ne sme ograjevati. Za naslednje vrste stavb oziroma dele stavb je treba pri izračunu parkirnih mest upoštevati naslednje minimalno število parkirnih mest: – Tri- in večstanovanjske stavbe: – za stanovanje do 35 m2 uporabne stanovanjske	

EUP / RABA	NAČIN UREJANJA	POSEBNI PIP	USMERITVE ZA OPPN / VELJAVNI OPPN, DPA
		površine – 1 PM, – za stanovanje od 36 m2 do 60 m2 uporabne stanovanjske površine – 1,25 PM, – za stanovanje od 61 m2 do 100 m2 uporabne stanovanjske površine – 1,5 PM, – za stanovanje nad 100 m2 uporabne stanovanjske površine – 1,5 PM. – Druge poslovne stavbe (mešani poslovni programi) - 1PM/35m2 uporabne površine, – Gostilne, restavracije in točilnice - 1 PM/6 sedežev + 1PM/tekoči meter točilnega pulta – ne manj kot 5PM.	
ŠE 116 / SSe	PPIP	Pred posegi v prostor je potrebno izdelati hidrološko – hidravlično študijo, iz katere bodo razvidni razredi poplavne nevarnosti ter opredeljeni omilitveni ukrepi.	
ŠE 117 / SSe	PPIP	Pred posegi v prostor je potrebno izdelati hidrološko – hidravlično študijo za načrtovano stanje z opredeljenimi omilitvenimi ukrepi.	
ŠE 118 / PŽ	PPIP	Območje namenjeno ureditvi železniške potniške postaje.	
ŠE 119 / CU	PPIP	Možna dopolnilna dejavnost pridelava rastlin. Dovoljena vrsta objektov tudi nestanovanjske kmetijske stavbe - rastlinjaki. Gradnja na parcelah št. 193, 194, 195 in 198/2, ki predstavljajo funkcionalno parcelo objekta, mora upoštevati pogoje: največ štiri stanovanjske enote, dovoljena etažnost je P+2, pri čemer je pritličje delno vkopano, vhod pa na nivoju druge etaže (1. nadstropje). Objekt mora imeti ravno streho. Z daljšo stranico mora biti orientiran vzporedno s plastnicami pobočja. Pred izdajo gradbenega dovoljenja mora biti dostopna pot od obvozne ceste do območja urejena tako, da omogoča srečevanje dveh osebnih vozil ter ima hodnik za pešce.	

EUP / RABA	NAČIN UREJANJA	POSEBNI PIP	USMERITVE ZA OPPN / VELJAVNI OPPN, DPA
ŠE 120 / PO	PPIP	Območje mednarodnega mejnega prehoda obsega ureditve namenjene izgradnji prometnega terminala, parkiranju tovornih vozil in drugim objektom, ki služijo dejavnosti prometa in skladiščenja. Poleg teh se lahko kot dopolnilna dejavnost opravljajo dejavnosti s področja rab CDo (oskrbne, upravne, poslovno storitvene, gostinske, trgovske), IG (trgovske, storitvene, poslovne, obrtne, promet in skladiščenje) ter ZS (objekti za šport, rekreacijo in prosti čas, športna igrišča, karting steze s pripadajočimi objekti). Na vzhodnem robu EUP je pri gradnjah potrebno upoštevati potek predvidene povezovalne ceste.	
ŠE 121 / PC	PPIP	Na območju hitre ceste se na odsekih, ki ne mejijo na namenske rabe S ali C, lahko umeščajo bazne postaje.	
ŠE 122 / PC	PPIP	Na območju hitre ceste se na odsekih, ki ne mejijo na namenske rabe S ali C, lahko umeščajo bazne postaje.	
ŠE 123 / PC	PIP		
ŠE 124 / PC	PIP		
ŠE 125 / PC	PIP		
ŠE 126 / PC	PIP		
ŠE 127 / PC	PIP		
ŠE 128 / PŽ	PIP		
ŠE 129 / PŽ	PIP		
ŠE 130 / CDz, ZP	PPIP	Ob Ulici Prekomorskih brigad leži gradbena meja na liniji stranske fasade zdravstvenega doma vzporedno s cesto. V pasu med objektom in cesto gradnje stavb niso dovoljene.	

EUP / RABA	NAČIN UREJANJA	POSEBNI PIP	USMERITVE ZA OPPN / VELJAVNI OPPN, DPA
		KD: EŠD 13479, Šempeter pri Gorici – Spomenik padlim borcem Goriške fronte. FZP je 0,25.	
ŠE 132 / IG	PIP		
ŠE 133 / SK	PIP		
ŠE 135 / CU, PC, PŽ	DPA		Veljaven DPA. Državni prostorski načrt za rekonstrukcijo obstoječih prenosnih plinovodov M3, M3B, R31A, R32, R34 (Uradni list RS, št. 97/15-3800)
ŠE 136 / PŽ, PC, CU	PIP		
ŠE 137 / PC	PIP		
ŠE 138 / PC	PIP		
ŠE 140 / PC	PIP		
ŠE 141 / PC	PIP		
ŠE 143 / PC	PIP		
ŠE 144 / PC	PIP		
ŠE 145 / SSv	PPIP	Objekti v enoti morajo biti sodobno mestotvorno oblikovani – volumni morajo biti enostavni, brez večkotnih izzidkov, dovoljena je ravna streha ali dvokapnica. Gabariti novih objektov se morajo skladati z obstoječima dvema večstanovanjskima stavbama v enoti urejanja prostora pri čemer	

EUP / RABA	NAČIN UREJANJA	POSEBNI PIP	USMERITVE ZA OPPN / VELJAVNI OPPN, DPA
		je dovoljena višina objektov: - 9 m na stiku strehe in fasade v primeru dvokapnice oziroma - absolutna višina objekta 9m v primeru ravne strehe. Ob Goriški cesti se ponovno vzpostavi zeleni pas z drevesno zasaditvijo. Na območju bivše bencinske črpalke se uredi ozelenjena parkirišča vse do križišča z Goriško cesto.	
ŠE 146 / SSe	PIP		
ŠE 147 / IG, PC	DPA		Veljaven DPA. Državni prostorski načrt za 110 kV kablovod od RTP 110/20 kV Vrtojba do slovensko-italijanske meje pri mednarodnem mejnem prehodu Vrtojba (Uradni list RS, št. 84/16-3638)
ŠE 148 / PC	PIP		
ŠE 149 / PC	PPIP	Na območju hitre ceste se na odsekih, ki ne mejijo na namenske rabe S ali C, lahko umeščajo bazne postaje.	
ŠE 150 / PO	DPA		Veljaven DPA. Državni prostorski načrt za 110 kV kablovod od RTP 110/20 kV Vrtojba do slovensko-italijanske meje pri mednarodnem mejnem prehodu Vrtojba (Uradni list RS, št. 84/16-3638)
ŠE 151 / PC	DPA		Veljaven DPA. Državni prostorski načrt za 110 kV kablovod od RTP 110/20 kV Vrtojba do slovensko-italijanske meje pri mednarodnem mejnem prehodu Vrtojba (Uradni list RS, št. 84/16-3638)
ŠE 152 / PO	DPA		Veljaven DPA.

EUP / RABA	NAČIN UREJANJA	POSEBNI PIP	USMERITVE ZA OPPN / VELJAVNI OPPN, DPA
			Državni prostorski načrt za 110 kV kablovod od RTP 110/20 kV Vrtojba do slovensko-italijanske meje pri mednarodnem mejnem prehodu Vrtojba (Uradni list RS, št. 84/16-3638)
ŠE 153 / PO	PPIP	Na obstoječih stavbah so dovoljene rekonstrukcije, dozidave, nadzidave in nadomestna gradnja pri čemer so dopustne tudi dejavnosti in objekti skladno z namensko rabo CDo.	
ŠE 154 / PC	PPIP	Na območju hitre ceste se na odsekih, ki ne mejijo na namenske rabe S ali C, lahko umeščajo bazne postaje.	
ŠE 155 / SK	PIP		
ŠE 156 / PC	PIP		
ŠE 158 / SSe	PPIP	Gradnje eno in dvostanovanjskih objektov. Navezuje naj se na predvideno cesto v ŠE-20 ter na obstoječo cesto vzdolž železniške proge. Predvideti je treba ustrezno zaščito pred prometnim hrupom, ki pa naj bo izvedena na način, da ne razvrednoti vedutnega in klimatskega potenciala območja. Območje se do izgradnje načrtovane ceste lahko napaja po obstoječi cesti, vendar morajo biti stavbe zasnovane tako, da se po izgradnji predvidene ceste nanjo lahko priključijo. Gradnja stavb z varovanimi prostori v območju varovalnega pasu 110 kV daljnovoda ni dopustna. Pri posegih v varovalni pas elektrovoda je treba upoštevati določila 61. člena tega odloka. Na parceli št. 701, k. o. Šempeter se stanovanjska stavba umešča na severni del parcele, okvirna nadmorska višina dostopnega dvorišča stavbe mora biti 96 m. Zasnova stavbe mora upoštevati možnost prometnega napajanja z južne strani – s predvidene napajalne ceste.	
ŠE 159 / SSe	PIP		

EUP / RABA	NAČIN UREJANJA	POSEBNI PIP	USMERITVE ZA OPPN / VELJAVNI OPPN, DPA
ŠE 160 / CU	PIP		
ŠE 161 / CU	PIP		

ŠE 162 / CU, PC	PPIP	Za naslednje vrste stavb oziroma delov stavb je treba pri izračunu parkirnih mest upoštevati naslednje minimalno število parkirnih mest:
		– Tri- in večstanovanjske stavbe:
		  – za stanovanje do 35 m2 uporabne stanovanjske površine – 1 PM,
		  – za stanovanje od 36 m2 do 60 m2 uporabne stanovanjske površine – 1,25 PM,
		  – za stanovanje od 61 m2 do 100 m2 uporabne stanovanjske površine – 1,5 PM,
		  – za stanovanje nad 100 m2 uporabne stanovanjske površine – 1,5 PM.
		– Druge poslovne stavbe (mešani poslovni programi) - 1PM/35m2 uporabne površine,
		– Gostilne, restavracije in točilnice - 1 PM/6 sedežev + 1PM/tekoči meter točilnega pulta – ne manj kot 5PM.	

ŠE 163 / ZS	PIP		
ŠE 164 / O	PPIP	Območje je namenjeno vzpostavitvi zbirnega centra za zbiranje komunalnih odpadkov. Njegova vzpostavitev je možna le, če se iz rezultatov analize tveganja za onesnaženje vodnega telesa (podtalnice) izkaže, da je tveganje za onesnaženje sprejemljivo oziroma, če se izvedejo ustrezni zaščitni ukrepi. Prepovedano je: – odlaganje vseh vrst odpadkov, – obdelava vseh vrst odpadkov,	

EUP / RABA	NAČIN UREJANJA	POSEBNI PIP	USMERITVE ZA OPPN / VELJAVNI OPPN, DPA
		– zbiranje nevarnih odpadkov, ki ne sodijo med komunalne odpadke.	
ŠE 165 / SSv	PPIP	Grafični prikaz urejanja območja je v Prilogi 4: – Karta: Regulacijski načrt – gradbene meje za stavbe Območje se ureja s splošnimi in podrobnimi PIP za namensko rabo SSv. Etažnost objektov max P+2. Parkirišča za avtomobile so na parceli stavbe oz. v stavbi.	
ŠE 166 / SSe	PPIP	Grafični prikaz urejanja območja je v Prilogi 4: – Karta: Regulacijski načrt – gradbene meje za stavbe Območje se ureja s splošnimi in podrobnimi PIP za namensko rabo SSe. Parkirišča za avtomobile so na parceli stavbe oz. v stavbi.	
ŠE 167 / PC	PIP		
ŠE 168 / PC, PŽ	DPA		Veljaven DPA. Državni prostorski načrt za prenosni plinovod M3/1 Ajdovščina-Šempeter pri Gorici (Uradni list RS, št. 6/18-224)
ŠE–LOMOVŠČEK 1 / A 12, A 15, A 16	PIP		
ŠE–LOMOVŠČEK 1 / K1, K2, G	PIP		
ŠE–LOMOVŠČEK 2 / A 17, A 18	PIP		
ŠE–LOMOVŠČEK 2 / K1, K2, G	PIP		

EUP / RABA	NAČIN UREJANJA	POSEBNI PIP	USMERITVE ZA OPPN / VELJAVNI OPPN, DPA
ŠE–LOMOVŠČEK 3 / PC, K1, K2, G	DPA		Veljaven DPA. Državni prostorski načrt za prenosni plinovod M3/1 Ajdovščina-Šempeter pri Gorici (Uradni list RS, št. 6/18-224) Državni prostorski načrt za rekonstrukcijo obstoječih prenosnih plinovodov M3, M3B, R31A, R32, R34 (Uradni list RS, št. 97/15-3800)
ŠE–LOMOVŠČEK 4 / A 14	PIP		
ŠE–LOMOVŠČEK 4 / K1, K2, G	PIP		
ŠE–LOMOVŠČEK 5 / K1, K2, G, VC	PIP		
ŠE–LOMOVŠČEK 6 / A 12, G, K1, K2, PC	DPA		Veljaven DPA. Državni prostorski načrt za prenosni plinovod M3/1 Ajdovščina-Šempeter pri Gorici (Uradni list RS, št. 6/18-224)
ŠE–LOMOVŠČEK 7 / G	DPA		Veljaven DPA. Državni prostorski načrt za rekonstrukcijo obstoječih prenosnih plinovodov M3, M3B, R31A, R32, R34 (Uradni list RS, št. 97/15-3800)
ŠE–LOMOVŠČEK 8 / G, K2	DPA		Veljaven DPA. Državni prostorski načrt za rekonstrukcijo obstoječih prenosnih plinovodov M3, M3B, R31A, R32, R34 (Uradni list RS, št. 97/15-3800)
ŠE–LOMOVŠČEK 9 / G, K1	DPA		Veljaven DPA. Državni prostorski načrt za rekonstrukcijo obstoječih prenosnih plinovodov M3, M3B, R31A, R32, R34 (Uradni list RS, št. 97/15-3800)

EUP / RABA	NAČIN UREJANJA	POSEBNI PIP	USMERITVE ZA OPPN / VELJAVNI OPPN, DPA
ŠE–LOMOVŠČEK 10 / K2	PIP		
ŠE-MARK 1 / A 6, A 7, A 9	PIP		
ŠE-MARK 1 / A 43	PPIP	Prvenstveno se ohranja kmetijska dejavnost in šele nato nadgradi ostale načrtovane naložbe. Spremljajoče dejavnosti lahko presežejo 50% BTP objekta.	
ŠE-MARK 1 / K1, K2, G	PPIP	Na območjih registriranih arheoloških najdišč se upoštevajo določila tega odloka, ki se nanašajo na varstvo kulturne dediščine. KD: EŠD 27973 Šempeter pri Gorici – Arheološko najdišče Ronk.	
ŠE-NASELJE 1 / K1	PIP		
ŠE-NASELJE 2 / K1	PIP		
ŠE-NASELJE 3 / K1, G	PIP		
ŠE-NASELJE 4 / K1, VC	PIP		
ŠE-NASELJE 5 / A 1, A 2, A 3, A 4	PIP		
ŠE-NASELJE 5 / K1	PIP		
ŠE-NASELJE 6 / K1	PIP		
ŠE-NASELJE 7 / K1	PIP		
ŠE-NASELJE 8 / K1	PIP		
ŠE-NASELJE 9 / K1, K2	PIP		

EUP / RABA	NAČIN UREJANJA	POSEBNI PIP	USMERITVE ZA OPPN / VELJAVNI OPPN, DPA
ŠE-NASELJE 10 / K1, K2	PIP		
ŠE-NASELJE 11 / G	PIP		
ŠE-NASELJE 12 / SSe, K2, G	DPA		Veljaven DPA. Državni prostorski načrt za prenosni plinovod M3/1 Ajdovščina-Šempeter pri Gorici (Uradni list RS, št. 6/18-224) Državni prostorski načrt za rekonstrukcijo obstoječih prenosnih plinovodov M3, M3B, R31A, R32, R34 (Uradni list RS, št. 97/15-3800)
ŠE-NASELJE 13 / K2, G	PIP		
ŠE-NASELJE 14 / K1, K2, G	PIP		
ŠE-NASELJE 15 / K2, G	PIP		
ŠE-NASELJE 16 / K2, G, VC	PIP		
ŠE-NASELJE 17 / K2, G, VC	PIP		
ŠE-NASELJE 18 / G, K2	DPA		Veljaven DPA. Državni prostorski načrt za prenosni plinovod M3/1 Ajdovščina-Šempeter pri Gorici (Uradni list RS, št. 6/18-224)
ŠE-NASELJE 19 / G, K2, SSe	DPA		Veljaven DPA. Državni prostorski načrt za prenosni plinovod M3/1 Ajdovščina-Šempeter pri Gorici (Uradni list RS, št. 6/18-224)

TABELA 2: FUNKCIONALNA ENOTA VRTOJBA

EUP	NAČIN UREJANJA	POSEBNI PIP	USMERITVE ZA OPPN / VELJAVNI OPPN
VR-01 / ZD	PIP		
VR 02 / SSs, ZP	PIP		
VR 03 / ZP	PIP		
VR 04 / SSe	OPPN		Veljaven OPPN. Odlok OPPN Caufovo v Vrtojbi, spremembe in dopolnitve 2015 (Uradni list RS, št. 71/2015)
VR 05 / ZS	PIP		
VR 06 / ZP	PPIP	Površine za rekreacijo in parkovna ureditev. Gradnja stavb na delu enote urejanja prostora, ki sega v poplavno območje, ni dovoljena. Ureditve naj ne spreminjajo obstoječih kot terena. Ohranjati je potrebno naravno strugo potoka in povezavo potoka z gozdom. Na gozdnem robu je treba ohranjati visoke steblike, na celotnem območju pa mokrotne površine, vodotoke, črne jelše in hrast izjemnih dimenzij.	
VR 07 / CU	PPIP	FZ: 0.4 FI: 0.45 Etažnost max P+1	
VR 08 / E	DPA	.	Veljaven DPA. Državni prostorski načrt za 110 kV kablovod od RTP 110/20 kV Vrtojba do slovensko-italijanske meje pri mednarodnem mejnem prehodu Vrtojba (Uradni list RS, št. 84/16-3638)
VR 09 / SK	PPIP	Gradnje le na podlagi analize stabilnosti terena, ki ga je v	

EUP	NAČIN UREJANJA	POSEBNI PIP	USMERITVE ZA OPPN / VELJAVNI OPPN
		projektu za PGD potrebno priložiti kot geotehnični elaborat. Gradnje na prispevnih območjih, ki so prikazana v kartah PSP, so dopustne v skladu s Prilogo 8. Na delu enote urejanja, kjer je opredeljeno okvirno načrtovano območje javnega dobra, je dovoljeno samo vzdrževanje obstoječe gospodarske javne infrastrukture, gradnja in ureditve za potrebe protipoplavnih ukrepov ter gradnja drugih gradbenih inženirskih objektov in drugi gradbeni posegi ob upoštevanju projektnih pogojev in predhodno pridobljenim soglasjem oziroma pozitivnim mnenjem upravljavca obstoječe in načrtovane infrastrukture. Pri posegih v varovalni pas RTP je treba upoštevati določila 61. člena tega odloka.	
VR 12 / SK	PPIP	Gradnje na prispevnih območjih, ki so prikazana v kartah PSP, so dopustne v skladu s Prilogo 8. Na delu enote urejanja, kjer je opredeljeno okvirno načrtovano območje javnega dobra, je dovoljeno samo vzdrževanje obstoječe gospodarske javne infrastrukture, gradnja in ureditve za potrebe protipoplavnih ukrepov ter gradnja drugih gradbenih inženirskih objektov in drugi gradbeni posegi ob upoštevanju projektnih pogojev in predhodno pridobljenim soglasjem oziroma pozitivnim mnenjem upravljavca obstoječe in načrtovane infrastrukture.	
VR 13/ SK	PPIP	Gradnje na prispevnih območjih, ki so prikazana v kartah PSP, so dopustne v skladu s Prilogo 8. Na delu enote urejanja, kjer je opredeljeno okvirno načrtovano območje javnega dobra, je dovoljeno samo vzdrževanje obstoječe gospodarske javne infrastrukture, gradnja in ureditve za potrebe protipoplavnih ukrepov ter gradnja drugih gradbenih inženirskih objektov in drugi gradbeni posegi ob upoštevanju projektnih pogojev in predhodno pridobljenim soglasjem oziroma pozitivnim mnenjem upravljavca obstoječe in načrtovane infrastrukture.	

EUP	NAČIN UREJANJA	POSEBNI PIP	USMERITVE ZA OPPN / VELJAVNI OPPN
VR 16 / SK, K1	PIP		
VR 17 / SK, VC	PIP		
VR 19 / SK	PIP		
VR 20 / SK, VC	PIP		
VR 22 / CU, SSe	PPIP	**Severni delu enote z namensko rabo CU** Dopustna je etažnost objektov med P in P+2. Ob rekonstrukciji, prizidavi ali spremembi namembnosti obstoječih stavb so v primeru, da gre za prostorsko in okoljsko nezahtevno dejavnost obrtnega značaja, namenjeno oskrbi ali maloprodaji v isti stavbi, dopustne tudi naslednje proizvodne dejavnosti: – proizvodnja živil, – proizvodnja pijač, – proizvodnja oblačil, – proizvodnja usnja, usnjenih in sorodnih izdelkov, – proizvodnja nakita, bižuterije in podobnih izdelkov, – tiskarstvo in razmnoževanje posnetih nosilcev zapisa, – popravila strojev in naprav. Dovoljene so tudi stavbe, ki so ob rekonstrukciji, prizidavi ali spremembi namembnosti obstoječih stavb klasificirane na podlagi zgoraj navedenih dovoljenih dejavnosti. Vse parcele tvorijo funkcionalno celoto s skupnimi zunanjimi površinami. FZ in FZP se računata za celoto. Parkirna mesta so v uporabi vseh stavb, pri izračunu potrebnega števila parkirnih mest se upošteva izmenično rabo parkirnih mest. Splošni pogoji glede zasaditve dreves na namenski rabi CU in splošni pogoji glede zasaditve dreves na parkirnih površinah	

EUP	NAČIN UREJANJA	POSEBNI PIP	USMERITVE ZA OPPN / VELJAVNI OPPN
		ne veljajo. Skupno parkirišče med stavbami (p. št. 2794 in p. št. 2795/3) mora biti opremljeno z zasaditvijo funkcionalnih dreves (obstoječe stanje ali novo načrtovana zasaditev). Zasaditev mora omogočati uporabo površine za namen javnih prireditev. V območju se varuje rezervat javne poti in kolesarske steze s koridorjem GJI mimo vrtca v skupni širini 7,50 m. **<u>Južni del enote z namensko rabo CU</u>** Dopustna je etažnost objektov med P in P+2. – Ob rekonstrukciji, dozidavi, nadzidavi ali spremembi namembnosti obstoječih stavb so v primeru, da gre za prostorsko in okoljsko nezahtevno dejavnost obrtnega značaja, namenjeno oskrbi ali maloprodaji v isti stavbi, dopustne tudi sledeče proizvodne dejavnosti: – proizvodnja živil, – proizvodnja pijač, – proizvodnja oblačil, – proizvodnja usnja, usnjenih in sorodnih izdelkov, – proizvodnja nakita, bižuterije in podobnih izdelkov, – tiskarstvo in razmnoževanje posnetih nosilcev zapisa, – popravila strojev in naprav. Dovoljene so tudi stavbe, ki so ob rekonstrukciji, prizidavi ali spremembi namembnosti obstoječih stavb klasificirane na podlagi zgoraj navedenih dovoljenih dejavnosti. Splošni pogoji glede zasaditve dreves na namenski rabi CU ne veljajo. Zunanje površine stavb morajo biti opremljene z zasaditvijo, kjer prostorske možnosti to dopuščajo, naj zasaditev vsebuje funkcionalna drevesa. Faktor zelenih površin je lahko manjši od 0,30 v primerih že izvedenih zunanjih ureditev, skladnih z upravnimi dovoljenji. **<u>Del enote z namensko rabo SSe</u>**	

EUP	NAČIN UREJANJA	POSEBNI PIP	USMERITVE ZA OPPN / VELJAVNI OPPN
		Dopustna je etažnost objektov P ali P+1. Ne glede na dopustno etažnost se pri vzdrževanju, rekonstrukciji obstoječih objektov in spremembi namembnosti obstoječih objektov lahko ohranja obstoječa etažnost objektov.	
VR 23 / CU, PC	PPIP	Dopustna etažnost objektov med P in P+2. Tu so dopustni tudi posamični funkcijsko in tipološko utemeljeni višinski poudarki, kot npr. cerkveni zvonik. Obsežnejši višinski poudarki niso možni. V območju se varuje rezervat glavne ceste v skupni širini 20,00 m ter dostop do šole mimo župnišča v skupni širini 9,00 m. Dovoljene posege v prostor se določi na podlagi izvedenega urbanistično – arhitekturnega natečaja. Do realizacije natečajne rešitve je znotraj rezervata glavne ceste dopustno izvajati le gradnje v skladu s 63. členom tega odloka ter: – 24205 drugi gradbeni inženirski objekti, ki niso uvrščeni drugje - ograje, oporni zidovi, v skladu s pogoji, ki veljajo za gradnjo tovrstnih objektov na CU – 32130 objekti za oglaševane in informacijski panoji oglaševanje, v skladu s pogoji, ki veljajo za gradnjo tovrstnih objektov na CU – rekonstrukcija obstoječih objektov, – zunanje ureditve in manjši posegi na obstoječih stavbah kot npr. prizidava zunanjih dostopnih stopnišč in klančin ter vhodnih nadstreškov, – spremembe namembnosti obstoječih objektov, – odstranitev objektov, – začasna raba površin, ki ne onemogoča kasnejše kompleksne ureditve (npr. parkirišče).	
VR 24 / ZK	PIP		
VR 25 / SK	PPIP	Osnovni kubus stavbe ima praviloma etažnost P+1. Izjeme z nižjo etažnostjo so dovoljene, ko stavbe ne mejijo na oblikovane javne prostore (ulični nizi, trgi,...) ali zaradi drugih izrednih utemeljenih razlogov in omejitev. Višje etažnosti niso	

EUP	NAČIN UREJANJA	POSEBNI PIP	USMERITVE ZA OPPN / VELJAVNI OPPN
		dovoljene.	
VR 26 / SK	PPIP	FZ: 0.6	
VR 27 / SK	PIP		
VR 28 / BC	OPPN		Predviden OPPN. Območje namenjeno gradnjam za potrebe športa in rekreacije. Do sprejema OPPN je dovoljeno urejanje otroških in športnih igrišč.
VR 29 / CU, VC	PPIP	Na območje ni dovoljeno umeščati novih stanovanjskih stavb. Površina severno od povezovalne ceste LC 414402 - gradnja zahtevnih in manj zahtevnih stavb ni dovoljena. Dovoljene so parkovne, prometne in infrastrukturne ureditve. Etažnosti obstoječih stavb ni dovoljeno povečati.	
VR 30 / CU, VC	PPIP	Na območje ni dovoljeno umeščati stanovanjskih objektov.	
VR 31 / SK	PIP		
VR 32 / SK, K2	PIP		
VR 33 / IG, VC	OPPN		Veljaven OPPN. Odlok o občinskem lokacijskem načrtu Brežina v Vrtojbi (Uradni list RS, št. 78/2005). Usmeritve za spremembe in dopolnitve akta: Vegetacija ob Vrtojbici naj se ohranja v čim večji možni meri. Meja gradenj in ureditev naj ne presega roba obstoječe obvodne vegetacije Vrtojbice. Poplavna zemljišča naj se izvzame iz območja obravnave. Dovoli naj se gradnja bazne postaje.

EUP	NAČIN UREJANJA	POSEBNI PIP	USMERITVE ZA OPPN / VELJAVNI OPPN
VR 34 / O	RPN		Veljaven RPN. Odlok o RPN Čistilna naprava ob Vrtojbici (Uradni list RS, št. 103/2011). Usmeritve za spremembe in dopolnitve akta: Grmovna in drevesna zarast ob Vrtojbici naj se ohranja v čim večji možni meri.
VR 36 / SSe, VC	PPIP	Dovoljena tudi postavitev nestanovanjskih kmetijskih stavb razen stavb za rejo živali ter opravljanje dejavnosti vezanih na kmetijstvo.	
VR 37 / ZD	PIP		
VR 38 / ZP	PPIP	Gradnja stavb ni dovoljena, dovoljene so parkovne in parterne ureditve območja.	
VR 39 / ZP	PPIP	Ohranjati je treba gozdne površine (predvsem hraste). Na gozdnem robu je treba ohranjati visoke steblike. Ohranja se vitalna stara drevesa. Osvetljevanje je dopustno v obsegu kot je nujno potrebno za zagotavljanje varnosti. Upoštevati je treba predpise s področja preprečevanja svetlobnega onesnaževanja. Poseganje na enoto v skladu z usmeritvami v grafičnem PPIP iz Priloge 6: – Karta: Usmeritvena karta – nezavezujoči prikaz možne prostorske zasnove.	
VR 40 / BT	PPIP	Izključujoča dejavnost – bivanje. Gozdne sestoje, ki imajo funkcijo preprečevanja plazenja, se lahko krči samo v obsegu, s katerim se plazenja zemljišč ne povzroča. Na gozdnem robu je treba ohranjati visoke steblike.	
VR 42 / ZP	PPIP	Vojaško pokopališče iz 1. svetovne vojne. Gradnje stavb niso dovoljene. Ohranja se obstoječe travnata površina pokopališča	

EUP	NAČIN UREJANJA	POSEBNI PIP	USMERITVE ZA OPPN / VELJAVNI OPPN
		ter grobna znamenja. Obstoječih večjih dreves ni dovoljeno posekati.	
VR 43 / IK	PIP		
VR 46 / SSv	PPIP	Grafični prikaz urejanja območja je v Prilogi 7: – Karta: Regulacijski načrt – gradbene meje stavb, koncept prometne mreže Območje se ureja s splošnimi in podrobnimi PIP za namensko rabo SSv. Višina stavb je največ P+2. Ob gradnji novih stanovanjskih stavb je treba parkirišča za avtomobile zagotoviti na parceli stavbe oz. v stavbi. Potrebna izgradnja napajalne ulice iz Opekarniške ceste. Ob ulici potrebno urediti drevored in peš hodnike. Zaradi zmanjšane nosilnosti tal je gradnja možna le na podlagi analize stabilnosti terena, ki jo je k projektu za pridobitev gradbenega dovoljenja potrebno priložiti kot geotehnični elaborat. Gradnje so dopustne v skladu s Prilogo 8.	
VR 47 / K1	PPIP	Degradirana območja na robovih enote naj se sanirajo v primarno rabo.	
VR 48 / ZP	PIP		
VR 49 / ZP	PIP		
VR 50 / SK	PPIP	Gradnje na prispevnih območjih, ki so prikazane v kartah PSP, dopustne v skladu s Prilogo 8. Na delu enote urejanja, kjer je opredeljeno okvirno načrtovano območje javnega dobra, je dovoljeno samo vzdrževanje	

EUP	NAČIN UREJANJA	POSEBNI PIP	USMERITVE ZA OPPN / VELJAVNI OPPN
		obstoječe gospodarske javne infrastrukture, gradnja in ureditve za potrebe protipoplavnih ukrepov ter gradnja drugih gradbenih inženirskih objektov in drugi gradbeni posegi ob upoštevanju projektnih pogojev in predhodno pridobljenim soglasjem oziroma pozitivnim mnenjem upravljavca obstoječe in načrtovane infrastrukture.	
VR 51 / VI	PIP		
VR 52 / CU	PPIP	Določila glede etažnosti objektov so enaka podrobnim PIP za gradnjo na namenski rabi SK za stanovanjske stavbe ob Ulici 9. septembra.	
VR 53 / SSe	PPIP	Gradnje na prispevnih območjih, ki so prikazane v kartah PSP, dopustne v skladu s Prilogo 8. Na delu enote urejanja, kjer je opredeljeno okvirno načrtovano območje javnega dobra, je dovoljeno samo vzdrževanje obstoječe gospodarske javne infrastrukture, gradnja in ureditve za potrebe protipoplavnih ukrepov ter gradnja drugih gradbenih inženirskih objektov in drugi gradbeni posegi ob upoštevanju projektnih pogojev in predhodno pridobljenim soglasjem oziroma pozitivnim mnenjem upravljavca obstoječe in načrtovane infrastrukture.	
VR 54 / SK	PPIP	Gradnje na prispevnih območjih, ki so prikazane v kartah PSP, dopustne v skladu s Prilogo 8.	
VR 56 / SK	PIP		
VR 57 / SK	PIP		
VR 59 / ZS	PPIP	Območje namenjeno ureditvi kampa. Gozdni rob naj se ohranja v največji možni meri.	
VR 60 / PC	PPIP	Na območju obvoznice Vrtojba - Miren se na odsekih, ki ne mejijo na namenske rabe S ali C, lahko umeščajo bazne	

EUP	NAČIN UREJANJA	POSEBNI PIP	USMERITVE ZA OPPN / VELJAVNI OPPN
		postaje.	
VR 61 / PC	PIP		
VR 62 IK	PIP		
VR 63 BT	PIP	Gradnje in druge prostorske ureditve na delu enote urejanja prostora, ki posega na poplavno območje, niso dopustne.	
VR 64 / G	PPIP	V enoti na območju gozda dovoljeno šotorjenje, ureditve kolesarske povezave in ureditev adrenalinskega parka.	
VR 65 / SK	PIP		
VR 66 / SK	PPIP	FZ: 0.6 Gradnje na prispevnih območjih, ki so prikazane v kartah PSP, dopustne v skladu s Prilogo 8.	
VR 67 / ZD	DPA		Veljaven DPA. Državni prostorski načrt za prenosni plinovod M3/1 Ajdovščina-Šempeter pri Gorici (Uradni list RS, št. 6/18-224) Državni prostorski načrt za rekonstrukcijo obstoječih prenosnih plinovodov M3, M3B, R31A, R32, R34 (Uradni list RS, št. 97/15-3800)
VR 68 / ZD	PIP		
VR 69 / PC	DPA		Veljaven DPA. Državni prostorski načrt za prenosni plinovod M3/1 Ajdovščina-Šempeter pri Gorici (Uradni list RS, št. 6/18-224) Državni prostorski načrt za rekonstrukcijo obstoječih prenosnih plinovodov M3, M3B, R31A, R32, R34 (Uradni list RS, št. 97/15-3800)

EUP	NAČIN UREJANJA	POSEBNI PIP	USMERITVE ZA OPPN / VELJAVNI OPPN
VR 71 / ZS	PIP		
VR 72 / PC	PIP		
VR 73 CU	PPIP	Dopustna je etažnost objektov med P in P+2. Ob rekonstrukciji, dozidavi, nadzidavi ali spremembi namembnosti obstoječih stavb so v primeru, da gre za prostorsko in okoljsko nezahtevno dejavnost obrtnega značaja, namenjeno oskrbi ali maloprodaji v isti stavbi, dopustne tudi sledeče proizvodne dejavnosti: – proizvodnja živil, – proizvodnja pijač, – proizvodnja oblačil, – proizvodnja usnja, usnjenih in sorodnih izdelkov, – proizvodnja nakita, bižuterije in podobnih izdelkov, – tiskarstvo in razmnoževanje posnetih nosilcev zapisa, – popravila strojev in naprav. Dovoljene so tudi stavbe, ki so ob rekonstrukciji, prizidavi ali spremembi namembnosti obstoječih stavb klasificirane na podlagi zgoraj navedenih dovoljenih dejavnosti. Splošni pogoji glede zasaditve dreves na namenski rabi CU ne veljajo. Zunanje površine stavb morajo biti opremljene z zasaditvijo, kjer prostorske možnosti to dopuščajo, naj zasaditev vsebuje funkcionalna drevesa. Faktor zelenih površin je lahko manjši od 0,30 v primerih že izvedenih zunanjih ureditev, skladnih z upravnimi dovoljenji.	
VR 74 CU	PPIP	Faktor zelenih površin se računa na celotno enoto. Normativni pogoj zasaditve 20 dreves/ha ne velja. Zunanje površine stavb morajo biti opremljene z zasaditvijo, kjer prostorske možnosti to dopuščajo naj zasaditev vsebuje funkcionalna drevesa. Pred izvajanjem posegov v prostor je treba zagotoviti ustrezne	

EUP	NAČIN UREJANJA	POSEBNI PIP	USMERITVE ZA OPPN / VELJAVNI OPPN
		protipoplavne ukrepe.	
VR 75 / IG	PIP		
VR 76 / ZS	PIP		
VR 77 / SSs	PIP		
VR 78 / SSs	PIP		
VR 79 / SSs	PIP		
VR 80 / SSe	PPIP	Grafični prikaz urejanja območja je v Prilogi 8: – Karta: Regulacijski načrt – gradbene meje stavb, koncept prometne mreže, Območje se ureja s splošnimi in podrobnimi PIP za namensko rabo SSe. Na območju je treba zagotoviti gradnjo 6 – 9 stanovanjskih stavb. Parcelacija za potrebe gradnje dostopnih poti in stavb mora biti narejena za celo EUP pred načrtovanjem stavb. Parkirišča za avtomobile so na parceli stavbe oz. v stavbi. Zaradi zmanjšane nosilnosti tal je gradnja možna le na podlagi analize stabilnosti terena, ki jo je k projektu za pridobitev gradbenega dovoljenja potrebno priložiti kot geotehnični elaborat. Gradnje so dopustne v skladu s Prilogo 8.	
VR 81 / SSs, ZD	DPA		Veljaven DPA. Državni prostorski načrt za prenosni plinovod M3/1 Ajdovščina-Šempeter pri Gorici (Uradni list RS, št. 6/18-224)
VR 82 / PC	DPA		Veljaven DPA. Državni prostorski načrt za prenosni plinovod M3/1

EUP	NAČIN UREJANJA	POSEBNI PIP	USMERITVE ZA OPPN / VELJAVNI OPPN
			Ajdovščina-Šempeter pri Gorici (Uradni list RS, št. 6/18-224)
VR 83 ZD	PIP		
VR-BUKOVNIK 1 / K1, K2, G	PPIP	Na parceli št. 1724, k.o. Vrtojba je dovoljena postavitev pomožnega kmetijskega objekta – lope za orodje, velikosti do 150 m^2. Gradnje na prispevnih območjih, ki so prikazana v kartah PSP, so dopustne v skladu s Prilogo 8.	
VR-GRIČI 1 / A 27, A 28, A 29, A 30, A32, A 34, A 35, A 37, A 44	PPIP	Spremljajoča dejavnost je tudi gostinstvo in turizem, ki lahko preseže 50% BTP objekta. Gradnje na prispevnih območjih, ki so prikazana v kartah PSP, so dopustne v skladu s Prilogo 8.	
VR-GRIČI 1 / K1, G, VC	PPIP	Na območjih registriranih arheoloških najdišč se upoštevajo določila tega odloka, ki se nanašajo na varstvo kulturne dediščine. Na parcelah št. 2172, 2173, 2176 in 2177, vse k.o. Vrtojba, je dovoljena postavitev rastlinjakov - prefabrikatov brez dimenzijskih omejitev. Kmetijska raba tal se mora ohraniti. Gradnje na prispevnih območjih, ki so prikazana v kartah PSP, so dopustne v skladu s Prilogo 8.	
VR-NASELJE 1 / PC, K1, VC	DPA		Veljaven DPA. Državni prostorski načrt za prenosni plinovod M3/1 Ajdovščina-Šempeter pri Gorici (Uradni list RS, št. 6/18-224) Državni prostorski načrt za rekonstrukcijo obstoječih prenosnih plinovodov M3, M3B, R31A, R32, R34 (Uradni list RS, št. 97/15-3800)
VR-NASELJE 2 / K1, VC	PIP		

EUP	NAČIN UREJANJA	POSEBNI PIP	USMERITVE ZA OPPN / VELJAVNI OPPN
VR-NASELJE 3 / K1	PIP		
VR-NASELJE 4 / PC, K1, K2	DPA		Veljaven DPA. Državni prostorski načrt za prenosni plinovod M3/1 Ajdovščina-Šempeter pri Gorici (Uradni list RS, št. 6/18-224) Državni prostorski načrt za rekonstrukcijo obstoječih prenosnih plinovodov M3, M3B, R31A, R32, R34 (Uradni list RS, št. 97/15-3800)
VR-NASELJE 5 / K1, K2, G	PPIP	Gradnje na prispevnih območjih, ki so prikazana v kartah PSP, so dopustne v skladu s Prilogo 8.	
VR-NASELJE 6 / K1, K2, G	PPIP	Gradnje na prispevnih območjih, ki so prikazana v kartah PSP, so dopustne v skladu s Prilogo 8. Na delu enote urejanja, kjer je opredeljeno okvirno načrtovano območje javnega dobra, je dovoljeno samo vzdrževanje obstoječe gospodarske javne infrastrukture, gradnja in ureditve za potrebe protipoplavnih ukrepov ter gradnja drugih gradbenih inženirskih objektov in drugi gradbeni posegi ob upoštevanju projektnih pogojev in predhodno pridobljenim soglasjem oziroma pozitivnim mnenjem upravljavca obstoječe in načrtovane infrastrukture.	
VR-NASELJE 7 / K1	PIP		
VR-NASELJE 8 / K1, VC	PIP		
VR-NASELJE 9 / K1	PPIP	Gradnje na prispevnih območjih, ki so prikazana v kartah PSP, so dopustne v skladu s Prilogo 8. Na delu enote urejanja, kjer je opredeljeno okvirno načrtovano območje javnega dobra, je dovoljeno samo vzdrževanje obstoječe gospodarske javne infrastrukture, gradnja in ureditve za potrebe protipoplavnih ukrepov ter gradnja drugih gradbenih inženirskih objektov in drugi gradbeni posegi ob upoštevanju projektnih pogojev in predhodno pridobljenim soglasjem	

EUP	NAČIN UREJANJA	POSEBNI PIP	USMERITVE ZA OPPN / VELJAVNI OPPN
		oziroma pozitivnim mnenjem upravljavca obstoječe in načrtovane infrastrukture.	
VR-NASELJE 10 / K1	PIP		
VR-NASELJE 11 / K1, VC	PIP		
VR-NASELJE 12 / K1	PIP		
VR-NASELJE 13 / A 26	PIP		
VR-NASELJE 13 / K1	PPIP	Na območjih registriranih arheoloških najdišč se upoštevajo določila tega odloka, ki se nanašajo na varstvo kulturne dediščine.	
VR-NASELJE 14 / K1	PIP		
VR-NASELJE 15 / K1, K2, G, VC	PIP		
VR-NASELJE 16 / ZP, ZS, SSe, K1, K2	DPA		Veljaven DPN. Državni prostorski načrt za 110 kV kablovod od RTP 110/20 kV Vrtojba do slovensko-italijanske meje pri mednarodnem mejnem prehodu Vrtojba (Uradni list RS, št. 84/16-3638)
VR-NASELJE 17 / K1, K2	PIP		
VR-NASELJE 18 / K1	DPA		Veljaven DPN. Državni prostorski načrt za 110 kV kablovod od RTP 110/20 kV Vrtojba do slovensko-italijanske meje pri mednarodnem mejnem prehodu Vrtojba (Uradni list RS, št. 84/16-3638) Državni prostorski načrt za prenosni plinovod M3/1 Ajdovščina-Šempeter pri Gorici (Uradni list RS, št. 6/18-224) Državni prostorski načrt za rekonstrukcijo obstoječih prenosnih plinovodov M3, M3B, R31A, R32, R34 (Uradni

EUP	NAČIN UREJANJA	POSEBNI PIP	USMERITVE ZA OPPN / VELJAVNI OPPN
			list RS, št. 97/15-3800)
VR-NASELJE 19 / K1	DPA		Veljaven DPN. Državni prostorski načrt za prenosni plinovod M3/1 Ajdovščina-Šempeter pri Gorici (Uradni list RS, št. 6/18-224) Državni prostorski načrt za rekonstrukcijo obstoječih prenosnih plinovodov M3, M3B, R31A, R32, R34 (Uradni list RS, št. 97/15-3800)
VR-NASELJE 20 / K1	DPA		Veljaven DPN. Državni prostorski načrt za 110 kV kablovod od RTP 110/20 kV Vrtojba do slovensko-italijanske meje pri mednarodnem mejnem prehodu Vrtojba (Uradni list RS, št. 84/16-3638)
VR-NASELJE 21 / K1	PIP		
VR-NASELJE 22 / K2	PIP		
VR-NASELJE 23 / K1, SK, VC	DPA		Veljaven DPN. Državni prostorski načrt za prenosni plinovod M3/1 Ajdovščina-Šempeter pri Gorici (Uradni list RS, št. 6/18-224)
VR-NASELJE 24 / K1	DPA		Veljaven DPN. Državni prostorski načrt za prenosni plinovod M3/1 Ajdovščina-Šempeter pri Gorici (Uradni list RS, št. 6/18-224)
VR-NASELJE 25 / K1	DPA		Veljaven DPN. Državni prostorski načrt za 110 kV kablovod od RTP 110/20 kV Vrtojba do slovensko-italijanske meje pri mednarodnem mejnem prehodu Vrtojba (Uradni list RS, št. 84/16-3638) Državni prostorski načrt za prenosni plinovod M3/1 Ajdovščina-Šempeter pri Gorici (Uradni list RS, št. 6/18-

EUP	NAČIN UREJANJA	POSEBNI PIP	USMERITVE ZA OPPN / VELJAVNI OPPN
			224)
VR-NASELJE 26 / K1, K2	DPA		Veljaven DPN. Državni prostorski načrt za 110 kV kablovod od RTP 110/20 kV Vrtojba do slovensko-italijanske meje pri mednarodnem mejnem prehodu Vrtojba (Uradni list RS, št. 84/16-3638)
VR-POLJE 1 / A 23	PIP		
VR-POLJE 1 / K1, K2	PIP	.	
VR-POLJE 2 / A 40	PIP		
VR-POLJE 2 / K1, K2, G	PPIP	Na parcelah št. 898 in 896, obe k.o. Šempeter, je dovoljena postavitev pomožnega kmetijskega objekta – nadstreška za zaščito živali, velikosti do 150 m^2.	
VR-POLJE 3 / A 36	PPIP	Gradnje na prispevnih območjih, ki so prikazana v kartah PSP, so dopustne v skladu s Prilogo 8.	
VR-POLJE 3 / K1, G, VC	PPIP	Gradnje na prispevnih območjih, ki so prikazana v kartah PSP, so dopustne v skladu s Prilogo 8. Na delu enote urejanja, kjer je opredeljeno okvirno načrtovano območje javnega dobra, je dovoljeno samo vzdrževanje obstoječe gospodarske javne infrastrukture, gradnja in ureditve za potrebe protipoplavnih ukrepov ter gradnja drugih gradbenih inženirskih objektov in drugi gradbeni posegi ob upoštevanju projektnih pogojev in predhodno pridobljenim soglasjem oziroma pozitivnim mnenjem upravljavca obstoječe in načrtovane infrastrukture.	
VR-POLJE 4 / K1, K2, VC	PIP		
VR-POLJE 5 / K1, K2, PC	DPA		Veljaven DPA. Državni prostorski načrt za prenosni plinovod M3/1 Ajdovščina-Šempeter pri Gorici (Uradni list RS, št. 6/18-

EUP	NAČIN UREJANJA	POSEBNI PIP	USMERITVE ZA OPPN / VELJAVNI OPPN
			224) Državni prostorski načrt za rekonstrukcijo obstoječih prenosnih plinovodov M3, M3B, R31A, R32, R34 (Uradni list RS, št. 97/15-3800)
VR-POLJE 6 /K1	PIP		
VR-POLJE 7 / K1	PIP		
VR-POLJE 8 / K1	PIP		
VR-POLJE 9 / K1, G	PIP		
VR-POLJE 10 / K1, K2, G	DPA		Veljaven DPA. Državni prostorski načrt za prenosni plinovod M3/1 Ajdovščina-Šempeter pri Gorici (Uradni list RS, št. 6/18-224) Državni prostorski načrt za rekonstrukcijo obstoječih prenosnih plinovodov M3, M3B, R31A, R32, R34 (Uradni list RS, št. 97/15-3800)
VR-POLJE 11 / A 39	PIP		
VR-POLJE 11 / K1, K2, G	PIP		
VR – POLJE 12 / K1	PPIP	Na parceli 900/1 k.o. Vrtojba je dovoljena postavitev pomožnega kmetijskega objekta – lope spravilo kmetijskih strojev, velikosti do 150 m2 v 40 m pasu od roba stavbnih zemljišč. Na parceli 905 k.o. Vrtojba je dovoljena postavitev pomožnega kmetijskega objekta – lope spravilo kmetijskih strojev, velikosti do 150 m2 v 30 m pasu od roba stavbnih zemljišč.	
VR-POLJE 13 / K1, K2, G, VC	PIP		

EUP	NAČIN UREJANJA	POSEBNI PIP	USMERITVE ZA OPPN / VELJAVNI OPPN
VR-POLJE 14 / K1, PC	DPA		Veljaven DPA. Državni prostorski načrt za prenosni plinovod M3/1 Ajdovščina-Šempeter pri Gorici (Uradni list RS, št. 6/18-224)
VR-POLJE 15 / G, K1, K2	DPA		Veljaven DPA. Državni prostorski načrt za prenosni plinovod M3/1 Ajdovščina-Šempeter pri Gorici (Uradni list RS, št. 6/18-224)
VR-POLJE 16 / K1	DPA		Veljaven DPA. Državni prostorski načrt za prenosni plinovod M3/1 Ajdovščina-Šempeter pri Gorici (Uradni list RS, št. 6/18-224)

PRILOGA 2: Vrste dopustnih osnovnih objektov po namenski rabi prostora

1. STAVBE

VRSTA OBJEKTA	SPLOŠNI POGOJI	SSe	SSs	SSv	SK	A	CU	CDi	CDz	CDo	IP	IG	IK	BT	BD	BC	ZS	ZP	ZD	ZK	P	E	O
11100 enostanovanjske stavbe	BTP večja od 25 m^2	1	2	-	+	+	+	-	-	-	-	-	-	-	-	-	-	-	-	-	-	-	-
11210 dvostanovanjske stavbe	/	+	+	-	+	+	+	-	-	-	-	-	-	-	-	-	-	-	-	-	-	-	-
11220 tri- in večstanovanjske stavbe	/	-	-	+	3	-	+	-	-	-	-	-	-	-	-	-	-	-	-	-	-	-	-
1130 Stanovanjske stavbe za posebne družbene skupine	/	-	-	+	-	-	+	-	+	-	-	-	-	-	-	-	-	-	-	-	-	-	-
12111 Hotelske in podobne stavbe za kratkotrajno nastanitev	BTP večja od 25 m^2	-	-	-	+	-	+	-	-	+	-	+	-	+	+	+	-	-	-	-	-	-	-
12112 Gostilne, restavracije in točilnice	BTP večja od 25 m^2	-	-	-	+	-	+	-	+	+	+	+	-	+	+	+	4	4	-	-	-	-	-
12120 Druge gostinske stavbe za kratkotrajno nastanitev	BTP večja od 25 m^2	-	-	-	+	-	+	-	-	+	-	-	-	+	+	+	5	-	-	-	-	-	-
1220 poslovne in upravne stavbe	BTP večja od 25 m^2	-	-	-	+	-	+	-	-	+	+	+	-	+	+	+	-	-	-	-	+	-	-
12301 trgovske stavbe	BTP večja od 25 m^2	-	-	-	6	-	6	-	7	+	-	+	-	+	+	+	-	-	-	-	-	-	-
12302 sejemske dvorane, razstavišča	BTP večja od 25 m^2	-	-	-	-	-	+	-	-	+	-	+	-	-	+	-	-	-	-	-	-	-	-
12303 oskrbne postaje	/	-	-	-	-	-	-	-	-	-	+	+	-	-	+	-	-	-	-	-	+	-	-
12304 stavbe za storitvene dejavnosti	BTP večja od 25 m^2	-	-	-	8	-	8	-	-	+	-	+	-	+	+	-	-	-	-	-	-	-	-
12410 postajna poslopja, terminali, stavbe za izvajanje komunikacij ter z njimi povezane stavbe	BTP večja od 25 m^2	-	-	-	-	-	-	-	-	-	+	+	-	-	-	-	-	-	-	-	+	-	-
12420 garažne stavbe	BTP večja od 50 m^2	-	9	+	-	-	+	+	+	+	+	+	+	+	+	+	10	-	-	-	+	+	+
12510 Industrijske stavbe - industrijske stavbe	BTP večja od 25 m^2	-	-	-	-	-	-	-	-	-	+	+	-	-	-	-	-	-	-	-	-	-	-
12510 Industrijske stavbe - stavbe za predelavo kmetijskih proizvodov	BTP večja od 80 m^2	-	-	-	+	+	-	-	-	-	-	-	+	-	-	-	-	-	-	-	-	-	-
12520 Rezervoarji, silosi in skladiščne stavbe - skladiščne stavbe	BTP večja od 100 m^2	-	-	-	11	11	-	-	-	-	+	+	+	-	-	-	-	-	-	-	+	+	+
12520 Rezervoarji, silosi in skladiščne stavbe - rezervoarji in cisterne za vodo in druge tekočine	prostornina večja od 100 m^3	-	-	-	-	-	-	-	-	-	+	+	+	-	-	-	-	-	-	-	+	+	+
12520 Rezervoarji, silosi in skladiščne stavbe - rezervoarji za nafto in plin	prostornina večja od 15 m^3	-	-	-	-	-	-	-	-	-	+	+	-	-	-	-	-	-	-	-	+	-	-
12520 Rezervoarji, silosi in skladiščne stavbe - stolpni silosi za suhe snovi	višina več kot 10 m	-	-	-	12	12	-	-	-	-	+	+	12	-	-	-	-	-	-	-	+	-	-
12610 Stavbe za kulturo in razvedrilo - kinodvorane, koncertne dvorane, operne hiše, gledališča, dvorane za družabne prireditve	/	-	-	-	-	-	+	-	-	+	-	-	-	+	+	-	-	-	-	-	-	-	-
12610 Stavbe za kulturo in razvedrilo - paviljoni in stavbe za živali in rastline v živalskih in botaničnih vrtovih	/	-	-	-	-	-	-	-	-	-	-	-	-	+	+	-	+	+	-	-	-	-	-
12620 Muzeji, arhivi in knjižnice	BTP večja od 25 m^2	-	-	-	+	-	+	+	-	+	-	-	-	+	+	+	-	-	-	-	-	-	-
12630 Stavbe za izobraževanje in znanstvenoraziskovalno delo	BTP večja od 25 m^2	-	-	-	-	-	+	+	+	+	-	+	-	-	-	-	-	-	-	-	-	-	-
12640 Stavbe za zdravstveno oskrbo	BTP večja od 25 m^2	-	-	-	-	-	+	-	+	+	-	-	-	+	-	-	-	-	-	-	-	-	-
12650 Stavbe za šport	BTP večja od 25 m^2	-	-	-	-	-	+	+	-	+	-	+	-	+	+	+	13	-	-	-	-	-	-
12711 Stavbe za rastlinsko pridelavo	BTP večja od 50 m^2	-	-	-	+	+	-	-	-	-	-	-	+	-	-	-	-	-	-	-	-	-	-
12712 Stavbe za rejo živali - stavbe za rejne živali, stavbe za rejo divjadi v oborah, druge stavbe za rejo živali	BTP večja od 100 m^2	-	-	-	-	+	-	-	-	-	-	-	+	14	-	14	-	-	-	-	-	-	-
12712 Stavbe za rejo živali - stavbe ribogojnice	BTP večja od 50 m2	-	-	-	-	+	-	-	-	-	-	-	+	-	-	-	-	-	-	-	-	-	-
12713 Stavbe za skladiščenje pridelka - kmetijski silosi	BTP večja od 100 m^2, višina večja od 10 m	-	-	-	-	+	-	-	-	-	-	-	+	-	-	-	-	-	-	-	-	-	-
12713 Stavbe za skladiščenje pridelka – kleti, vinske kleti	BTP večja od 50 m^2				+	+																	
12713 Stavbe za skladiščenje pridelka – skladišča pridelkov	BTP večja od 150 m^2				+	21							21										
12713 Stavbe za skladiščenje pridelka - kozolci	/	-	-	-	-	-	-	-	-	-	-	-	-	-	-	-	-	-	-	-	-	-	-
12714 Druge nestanovanjske kmetijske stavbe - stavbe za shranjevanje kmetijskih strojev, orodja in mehanizacije	BTP večja od 150 m^2	-	-	-	+	21	-	-	-	-	-	-	21	-	-	-	27	-	-	-	-	-	-
12721 Stavbe za opravljanje verskih obredov	BTP večja od 25 m^2	-	-	-	-	-	+	-	-	-	-	-	-	-	-	-	-	-	-	-	-	-	-
12722 Pokopališke stavbe	BTP večja od 25 m^2	-	-	-	-	-	-	-	-	-	-	-	-	-	-	-	-	-	-	+	-	-	-
12730 Kulturna dediščina, ki se ne uporablja za druge namene	/	+	+	+	+	+	+	+	+	+	+	+	+	+	+	+	+	+	+	+	+	+	+
12740 Druge stavbe, ki niso uvrščene drugje - prevzgojni domovi, zapori, vojašnice, stavbe za nastanitev policistov, sil za zaščito, reševanje in pomoč, gasilski domovi	BTP večja od 25 m^2	-	-	-	+	+	+	+	+	+	+	+	+	+	+	+	-	-	+	+	+	+	+
12740 Druge stavbe, ki niso uvrščene drugje - javne sanitarije	BTP večja od 25 m^2	-	-	-	-	-	+	+	+	+	+	+	+	+	+	+	+	+	+	+	+	-	-
12740 Druge stavbe, ki niso uvrščene drugje – zaklonišča	/	+	+	+	+	+	+	+	+	+	+	+	+	+	+	+	+	+	+	+	+	+	+
12740 Druge stavbe, ki niso uvrščene drugje - nadstrešnice	/	-	-	-	-	-	-	-	-	-	-	-	-	-	-	-	-	-	-	-	-	-	-

1 - razen vrstnih hiš
2 - razen samostojnih hiš
3 - samo tristanovanjske stavbe
4 - do 120 m2 BTP kot sestavni del oskrbnih dejavnosti zelene površine
5 - samo stavbe v počitniških kampih
6 - razen trgovskih in nakupovalnih centrov
7 - samo če dopolnjujejo zdravstveni program
8 - razen avtopralnice, avtomehanične delavnice
9 - garaže in pokrita parkirišča samo enotno za cel niz
10 - samo kolesarnice
11 - samo skladiščne stavbe, ki služijo neposredno kmetijstvu
12 - samo stolpni silos, ki služi neposredno kmetijstvu
13 - samo pomožne stavbe na športnih igriščih do 120 m2 BTP
14 - samo za potrebe konjeništva
21- BTP večja od 40 m^2
27 - samo za potrebe skupnega urejanja površin

2. GRADBENI INŽENIRSKI OBJEKTI

VRSTA OBJEKTA	SPLOŠNI POGOJI	SSe	SSs	SSv	SK	A	CU	CDi	CDz	CDo	IP	IG	IK	BT	BD	BC	ZS	ZP	ZD	ZK	P	E	O
21111 Avtoceste, hitre ceste in glavne ceste (daljinske ceste)	skladno s 46. členom odloka																						
21112 Regionalne ceste	skladno s 46. členom odloka																						
21121 Lokalne ceste in javne poti, nekategorizirane ceste in gozdne ceste	skladno s 46. členom odloka																						
21122 Samostojna parkirišča	/	16	16	16	16	16	16	-	-	-	24	24	-	16	16	16	16	-	-	-	24	-	24
212 Železniške proge	skladno s 46. členom odloka																						
213 Letališke steze	/	-	-	-	-	-	-	-	-	-	-	-	-	-	-	-	-	-	-	-	-	-	-
214 Mostovi, viadukti, predori in podhodi	skladno s 46. členom odloka																						
2151 Pristanišča in plovbne poti	/	-	-	-	-	-	-	-	-	-	-	-	-	-	-	-	-	-	-	-	-	-	-
21520 jezovi, vodne pregrade in drugi vodni objekti - jezovi, pragovi, drče, pregrade	/	+	+	+	+	+	+	+	+	+	+	+	+	+	+	+	+	+	+	+	+	+	+
21520 jezovi, vodne pregrade in drugi vodni objekti - vkopani zadrževalniki in podobni objekti za akumulacijo vode	/	-	-	-	-	-	-	-	-	-	-	-	-	-	-	-	-	-	-	-	-	-	-
21520 jezovi, vodne pregrade in drugi vodni objekti - zadrževalniki za akumulacijo vode za namakanje kmetijskih zemljišč	/	-	-	-	-	-	-	-	-	-	-	-	-	-	-	-	-	-	-	-	-	-	-
21520 jezovi, vodne pregrade in drugi vodni objekti – objekti za zaščito rečnih in morskih bregov in ureditev strug	/	+	+	+	+	+	+	+	+	+	+	+	+	+	+	+	+	+	+	+	+	+	+
21520 jezovi, vodne pregrade in drugi vodni objekti - nasipi in podobni objekti za zaščito pred poplavami	/	+	+	+	+	+	+	+	+	+	+	+	+	+	+	+	+	+	+	+	+	+	+
21530 Sistem za namakanje in osuševanje, akvadukti	/	25	25	25	25	25	25	25	25	25	25	25	25	25	25	25	25	25	25	25	25	25	25
22 Cevovodi, komunikacijska omrežja in elektroenergetski vodi	skladno s 46. členom odloka																						
23010 Objekti za pridobivanje in izkoriščanje mineralnih surovin	/	-	-	-	-	-	-	-	-	-	-	-	-	-	-	-	-	-	-	-	-	-	-
23020 Elektrarne in drugi energetski objekti	/	-	-	-	-	-	-	-	-	-	+	+	-	-	-	-	-	-	-	-	+	+	+
24110 športna igrišča	/	17	17	17	17	-	17	17	-	-	-	-	-	17	-	+	17	-	-	-	18	-	-
24121 Marine - športna pristanišča in marine	/	-	-	-	-	-	-	-	-	-	-	-	-	-	-	-	-	-	-	-	-	-	-
24122 Drugi gradbeni inženirski objekti za šport, rekreacijo in prosti čas - otroška in druga javna igrišča	/	23	23	23	23	23	23	23	23	23	-	-	-	23	23	23	23	23	-	-	-	-	-
24122 Drugi gradbeni inženirski objekti za šport, rekreacijo in prosti čas - javni vrtovi, parki in trgi	/	23	23	23	23	23	23	23	23	23	-	-	-	23	23	23	23	23	-	23	+	-	-
24122 Drugi gradbeni inženirski objekti za šport, rekreacijo in prosti čas - adrenalinski in plezalni parki	površina večja od 100 m^2	-	-	-	-	-	-	-	-	-	-	-	-	+	-	+	+	-	-	-	-	-	-
24122 Drugi gradbeni inženirski objekti za šport, rekreacijo in prosti čas - zabaviščni parki	površina večja od 100 m^2	-	-	-	-	-	-	-	-	-	-	-	-	+	+	-	-	-	-	-	-	-	-
24122 Drugi gradbeni inženirski objekti za šport, rekreacijo in prosti čas - igrišča za golf, konjeniški centri	površina večja od 100 m^2	-	-	-	-	-	-	-	-	-	-	-	-	+	-	+	+	-	-	-	-	-	-
24122 Drugi gradbeni inženirski objekti za šport, rekreacijo in prosti čas - živalski in botanični vrtovi	površina večja od 100 m^2	-	-	-	-	-	-	-	-	-	-	-	-	+	+	-	+	+	-	-	-	-	-
24122 Drugi gradbeni inženirski objekti za šport, rekreacijo in prosti čas - kampi, počivališča za avtodome	/	-	-	-	-	-	-	-	-	-	-	-	-	+	-	-	+	-	-	-	-	-	-
24122 Drugi gradbeni inženirski objekti za šport, rekreacijo in prosti čas - vzletišča, skakalnica, smučišča in žičniške naprave	/	-	-	-	-	-	-	-	-	-	-	-	-	-	-	-	-	-	-	-	-	-	-
24122 Drugi gradbeni inženirski objekti za šport, rekreacijo in prosti čas - razgledne ploščadi in opazovalnice	/	-	-	-	-	-	-	-	-	-	-	-	-	+	+	+	+	+	-	-	-	-	-
24122 Drugi gradbeni inženirski objekti za šport, rekreacijo in prosti čas - bazen za kopanje	prostornina večja od 100 m3	-	-	-	-	-	+	+	+	-	-	-	-	+	+	+	+	-	-	-	-	-	-
24201 Obrambni objekti	/	-	-	-	-	-	-	-	-	-	-	-	-	-	-	-	-	-	-	-	-	-	-
24202 drugi kmetijski gradbeni inženirski objekti - ribogojnice	prostornina bazenov večja od 250 m^3	-	-	-	-	+	-	-	-	-	-	-	+	-	-	-	-	-	-	-	-	-	-
24202 drugi kmetijski gradbeni inženirski objekti - koritasti silosi	površina večja od 100 m^2	-	-	-	-	-	-	-	-	-	-	-	+	-	-	-	-	-	-	-	-	-	-
24202 drugi kmetijski gradbeni inženirski objekti - zbiralniki gnojnice in gnojevke	/	-	-	-	-	-	-	-	-	-	-	-	+	-	-	-	-	-	-	-	-	-	-
24202 drugi kmetijski gradbeni inženirski objekti - gnojišča, napajalna korita, krmišča, hlevski izpusti	površina večja od 200 m^2	-	-	-	-	-	-	-	-	-	-	-	+	-	-	-	-	-	-	-	-	-	-
24202 drugi kmetijski gradbeni inženirski objekti - visoke preže	/	-	-	-	-	-	-	-	-	-	-	-	-	-	-	-	-	-	-	-	-	-	-
24203 Objekti za ravnanje z odpadki - odprta skladišča odpadkov, površine za obdelavo odpadkov	/	-	-	-	-	-	-	-	-	-	+	+	+	-	-	-	-	-	-	-	-	-	+
24203 Objekti za ravnanje z odpadki - odlagališča odpadkov in radioaktivnih odpadkov	/	-	-	-	-	-	-	-	-	-	-	-	-	-	-	-	-	-	-	-	-	-	-
24204 Pokopališča	/	-	-	-	-	-	-	-	-	-	-	-	-	-	-	-	-	-	-	+	-	-	-
24205 Drugi gradbeni inženirski objekti, ki niso uvrščeni drugje - ograje	/	-	-	-	-	-	-	-	-	-	-	-	-	-	-	-	-	-	-	-	-	-	-
24205 Drugi gradbeni inženirski objekti, ki niso uvrščeni drugje - oporni zidovi	/	22	22	22	22	22	22	22	22	22	22	22	22	22	22	22	22	22	22	22	22	22	22
24205 Drugi gradbeni inženirski objekti, ki niso uvrščeni drugje - objekti za zadrževanje plazov, podorov	/	+	+	+	+	+	+	+	+	+	+	+	+	+	+	+	+	+	+	+	+	+	+

16 – samo parkirišča za osebna vozila, najmanj 4 parkirna mesta
17 - razen površin za avtomobilske, motoristične in konjske dirke
18 - samo površine za avtomobilske in motoristične dirke
19 - razen odlagališč radioaktivnih odpadkov
22 - samo za potrebe preprečevanja zdrsa zemljine do višine 4 m; za potrebe nasipavanja kot trajnega preoblikovanja terena pa do višine 2 m
23 – samo objekti v javni rabi
24 – večje od 500 m2
25 - le v primerih zagotavljanja povezanosti namakalnega sistema

3. DRUGI GRADBENI POSEGI

VRSTA OBJEKTA	SPLOŠNI POGOJI	SSe	SSs	SSv	SK	A	CU	CDi	CDz	CDo	IP	IG	IK	BT	BD	BC	ZS	ZP	ZD	ZK	P	E	O
31110 Nasipi	/	-	-	-	-	-	-	-	-	-	-	-	-	+	-	+	+	+	+	+	-	-	-
31120 Izkopi in odkopi	/	-	-	-	-	-	-	-	-	-	-	-	-	+	-	+	+	+	+	+	-	-	-
31130 Utrjene površine	večje od 500 m2	-	-	-	-	-	-	-	-	-	+	+	+	-	-	-	-	-	-	-	+	-	-
311140 Utrjene brežine	/	-	-	-	-	-	-	-	-	-	-	-	-	+	-	+	+	+	+	+	-	-	-
31150 Grajene gozdne vlake	/	-	-	-	-	-	-	-	-	-	-	-	-	-	-	-	-	-	-	-	-	-	-
31160 Grajena območja urbanih vrtov	/	26	26	26	26	26	26	26	26	26	-	-	-	26	26	26	26	26	26	26	-	-	-
32110 Ekološki otoki	/	+	+	+	+	+	+	+	+	+	+	+	+	+	+	+	+	+	+	+	+	+	+
32120 Urbana oprema	/	-	-	-	-	-	-	-	-	-	-	-	-	-	-	-	-	-	-	-	-	-	-
32130 Objekti za oglaševanje in informacijski panoji	/	-	-	-	-	-	-	-	-	-	-	-	-	-	-	-	-	-	-	-	-	-	-
32140 Spominska obeležja	površina večja od 10 m^2	20	20	20	20	20	20	20	20	20	20	20	20	20	20	20	20	20	20	20	-	-	-
33110 Grajeni prostori na drevesu	površina večja od 25 m^2	-	-	-	-	-	-	-	-	-	-	-	-	-	-	-	+	+	-	-	-	-	-
33120 Grajeni prostori na vodi	/	-	-	-	-	-	-	-	-	-	-	-	-	-	-	-	-	-	-	-	-	-	-
33130 Nepokrita prezentirana arheološka najdišča in ruševine	/	+	+	+	+	+	+	+	+	+	+	+	+	+	+	+	+	+	+	+	+	+	+
33140 Merilna mesta za opazovanje naravnih pojavov, naravnih virov in stanja okolja	v skladu s 46. členom	-	-	-	-	-	-	-	-	-	-	-	-	-	-	-	-	-	-	-	-	-	-

20 – samo na javnih površinah
26 – samo objekti v javni rabi

PRILOGA 3:
POGOJI IN USMERITVE ZA OBLIKOVANJE STAVB NA KMETIJSKIH ZEMLJIŠČIH

1 SPLOŠNI POGOJI

1.1 Splošni pogoji glede oblikovanja stavb (ne velja za rastlinjake):
1. Stavbe morajo biti pravokotne tlorisne oblike, daljša stranica na nagnjenem terenu mora biti vzporedna s plastnicami, na ravnem pa vzporedna ali pravokotna na dostopno pot.
2. Stavbe morajo biti enoetažne, v primeru strmega terena so lahko lope in staje delno vkopane, vkopan del naj bo izveden iz lokalnega kamna.
3. Slemena streh morajo potekati vzporedno s plastnicami terena in z daljšima stenama stavb.
4. Pri gradnji je potrebno upoštevati veljavno zakonodajo in predpise ter stavbe zasnovati tako, da je zagotovljena varna in učinkovita raba.

1.2 Splošni pogoji glede ureditve okolice stavb (ne velja za rastlinjake):
1. Utrjenih površin naj bo čim manj.
2. Dostop do stavbe ne sme biti asfaltiran ali betoniran. Lahko je izveden le kot utrditev kolesnin z lokalnim kamnom ali peskom, v kolikor priključek na dostopno pot ali cesto ni daljši od 4 m, je lahko makadamski.
3. Dovoljena je ureditev utrjenih površin pred vhodom v stavbo v širini do 2 m od fasade stavbe. Dovoljuje se izključno uporaba peska ali lokalnega kamna položenega v zemljino.
4. Pri kmetijskih površinah brez namakalnega sistema je smiselno predvideti zbiralnik kapnice zaradi možnosti zalivanja, ki naj bo praviloma lociran znotraj stavbe. V kolikor je lociran ob stavbi mora biti obdan z leseno oblogo kot fasada stavbe.
5. Okolica vseh stavb naj se ozeleni z avtohtono vegetacijo, zaželjeno je sajenje dreves.

2PODROBNI POGOJI

2.1 Pogoji za oblikovanje rastlinjakov:
1. Rastlinjak je prostor namenjen gojenju rastlin, v celoti izveden iz prosojnega materiala na kovinski ali leseni konstrukciji, brez grajenega ali utrjenega poda.
2. Možna je postavitev rastlinjakov velikosti do 150 m2 bruto tlorisne površine in višine do 6 m.
3. Izbran tip naj bo prilagojen vremenskim danosti lokacije, da je zagotovljena varna raba
4. V okolici rastlinjaka naj se tudi ohranja kmetijska raba, možna je ureditev makadamske dostopne poti, v kolikor dostop ni daljši od 4 m.
5. Posegi v zemljišče morajo biti minimalni, da je možna po odstranitvi objekta hitra vzpostavitev terena v prejšnje stanje.

2.2 Pogoji za oblikovanje staj:
1. Staja je enoetažna, pritlična lesena stavba namenjena zavetju in krmljenju živali na paši.
2. Konstrukcija stavbe je lesena, temeljena na točkovnih temeljih.
3. Stavba je krita z enokapno streho iz bitumenske lepenke, nesvetleče kovinske kritine ali betonske valovitke sive ali temno rjave barve naklona od 5° do 15° .
4. Fasada je lesena, grajena iz oblanih masivnih desk v naravni barvi lesa ali ščitena z lazurami v temnejši rjavi barvi. Uporaba brun je prepovedana.
5. Stavba nima oken, lahko ima eno ali več stranic odprtih, lahko je izvedena le kot nadstrešek.
6. Tla stavbe so utrjena zemljina, peščeno nasutje ali lesen pod.
7. Oblikovanje stavbe naj sledi priloženi idejni zasnovi, grafična priloga 1 in 2.

2.3 Pogoji za oblikovanje kmečkih lop, skednjev in senikov v oddaljenosti več kot 50 m od stavbnih zemljišč:

1. Stavba je enoetažen, pritličen lesen objekt namenjen shranjevanju orodja za obdelavo kmetijskih površin do velikosti 12 m2 bruto tlorisne površine.
2. Konstrukcija stavbe je lesena, izjemoma je lahko tudi kovinska, v kolikor je v celoti zakrita znotraj lesenega oboda. Stavba je grajena na točkovnih temeljih.
3. Stavba je krita z enokapno streho iz bitumenske lepenke, nesvetleče kovinske kritine ali betonske valovitke sive ali temno rjave barve naklona od 5° do 15°.
4. Fasada je lesena, grajena iz oblanih masivnih desk v naravni barvi lesa ali ščitena z lazurami v temnejši rjavi barvi. Uporaba brun je prepovedana.
5. Stavba nima oken, vrata naj bodo enotno oblikovana kot fasadna obloga.
6. Streha se lahko nadaljuje v nadstrešek do velikosti 9 m^2 ali pergolo.
7. Tla stavbe so utrjena zemljina, peščeno nasutje ali lesen pod.
8. Oblikovanje stavbe naj sledi priloženi idejni zasnovi, grafična priloga 3.

2.4 Pogoji za oblikovanje kmečkih lop, skednjev in senikov v oddaljenosti do 50 m od stavbnih zemljišč:

1. Stavbe do velikosti 50 m2 so namenjene spravilu kmetijske mehanizacije in orodja ali pridelka.
2. Stavbe v bližini stavbnih zemljišč morajo biti oblikovno usklajene s kvalitetno oblikovanimi obstoječimi okoliškimi stavbami.
3. Streha je enokapna ali dvokapna brez čelnih napuščev in krita s korci ali korcem podobno kritino naklona 15-22°.
4. Stavbe naj imajo čelni fasadi zidani iz polne fasadne opeke ali kamna, v neposredni bližini obstoječih stavb, lahko tudi ometani. Vhodna fasada z vrati naj bo lesena, zadnja je lahko lesena ali zidana.
5. Stavba nima oken, lesena vrata naj bodo enotno oblikovana kot fasadna obloga. Odprtine za zračenje je možno izvesti z zamikom opeke.
6. Oblikovanje objekta naj sledi priloženi idejni zasnovi, grafična priloga 4.
7. Manjše stavbe do velikosti 20 m2 so lahko tudi lesene, oblikovane po pogojih iz točke 2.3, le da nimajo nadstreška.

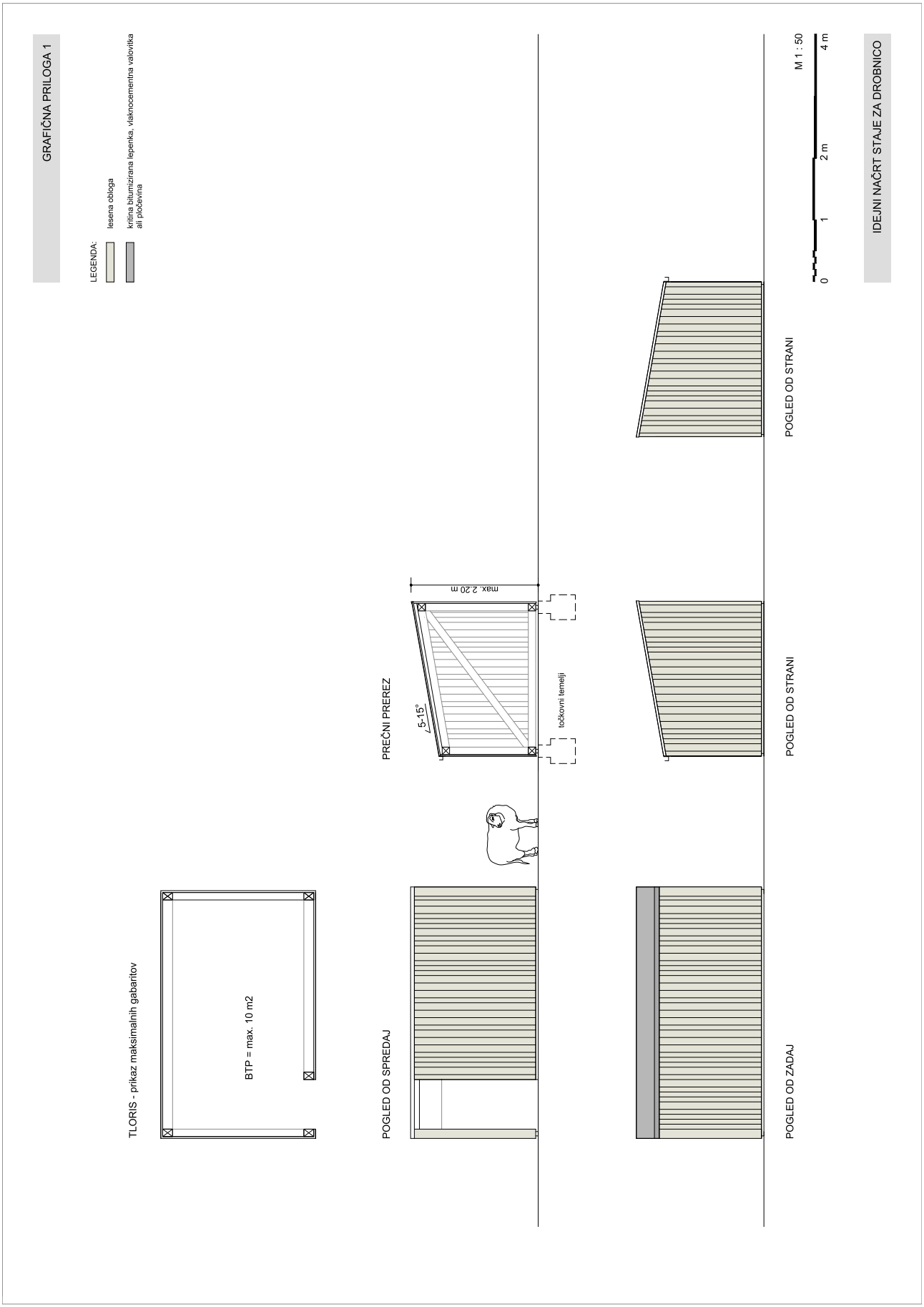
GRAFIČNA PRILOGA 1
LEGENDA:
lesena obloga
kritina bitumizirana lepenka, vlaknocementna valovitka ali pločevina
TLORIS - prikaz maksimalnih gabaritov
BTP = max. 10 m2
POGLED OD SPREDAJ
PREČNI PREREZ
5-15°
max. 2.20 m
točkovni temelji
POGLED OD ZADAJ
POGLED OD STRANI
POGLED OD STRANI
POGLED OD STRANI
M 1 : 50
0
1
2 m
4 m
IDEJNI NAČRT STAJE ZA DROBNICO

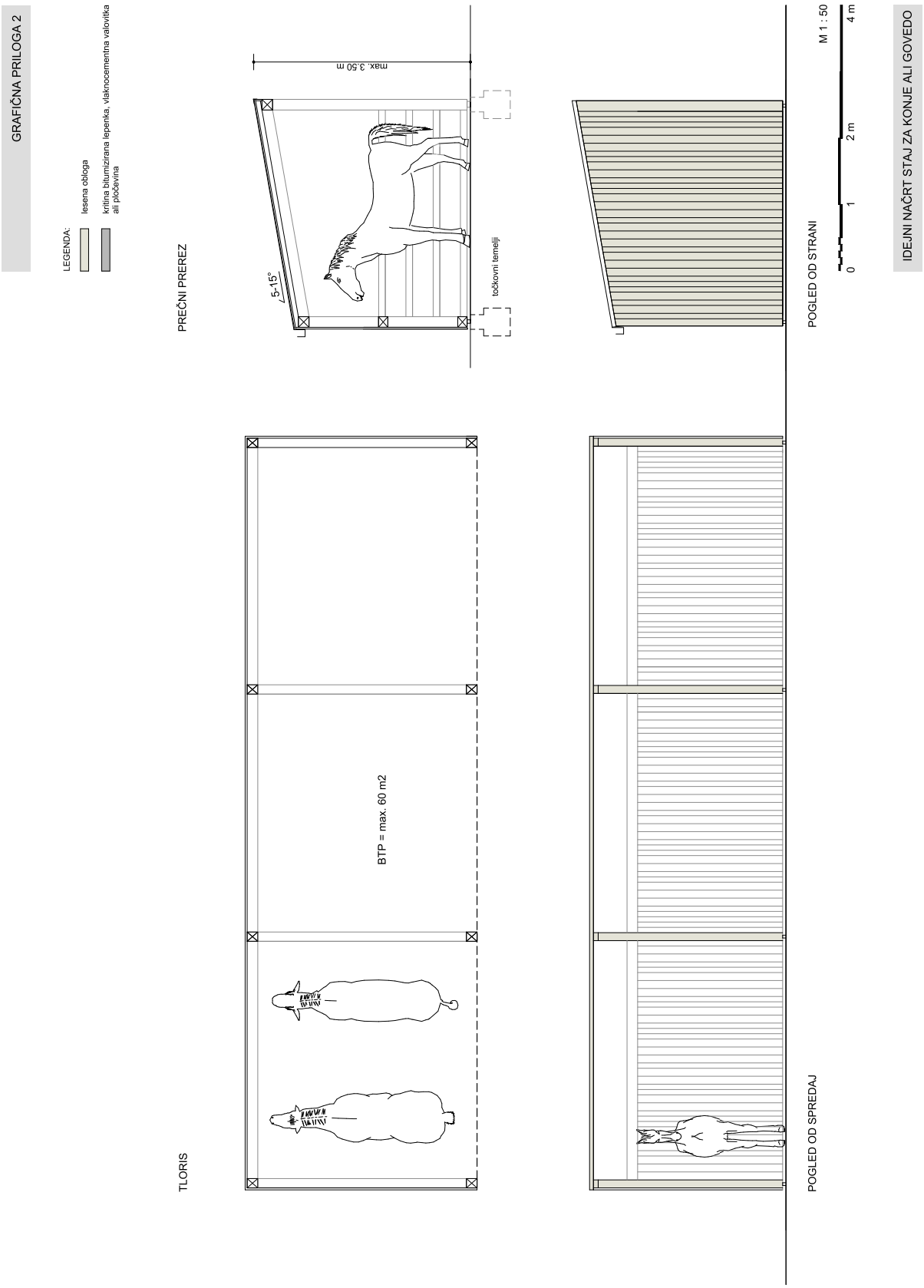
GRAFIČNA PRILOGA 2
LEGENDA:
lesena obloga
kritina bitumizirana lepenka, vlaknocementna valovitka ali pločevina
PREČNI PREREZ
max. 3,50 m
5-15°
točkovni temelji
POGLED OD STRANI
M 1 : 50
0
1
2 m
4 m
IDEJNI NAČRT STAJ ZA KONJE ALI GOVEDO
TLORIS
BTP = max. 60 m2
POGLED OD SPREDAJ

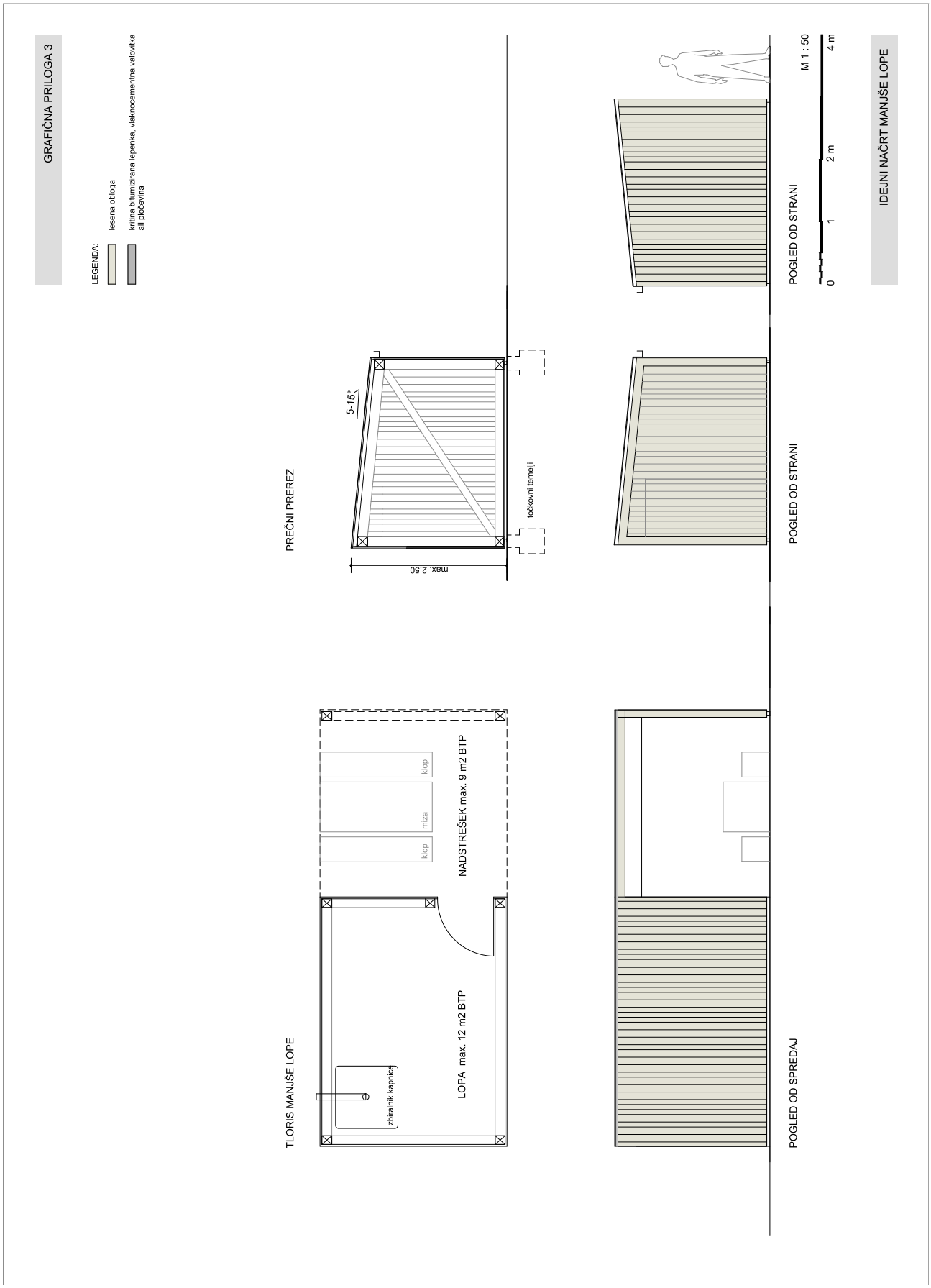
GRAFIČNA PRILOGA 3
LEGENDA:
lesena obloga
kritina bitumizirana lepenka, vlaknocementna valovitka ali pločevina
PREČNI PREREZ
5-15°
max. 2,50
točkovni temelji
TLORIS MANJŠE LOPE
klop
miza
klop
NADSTREŠEK max. 9 m2 BTP
LOPA max. 12 m2 BTP
zbiralnik kapnice
POGLED OD STRANI
POGLED OD STRANI
POGLED OD SPREDAJ
M 1 : 50
0
1
2 m
4 m
IDEJNI NAČRT MANJŠE LOPE

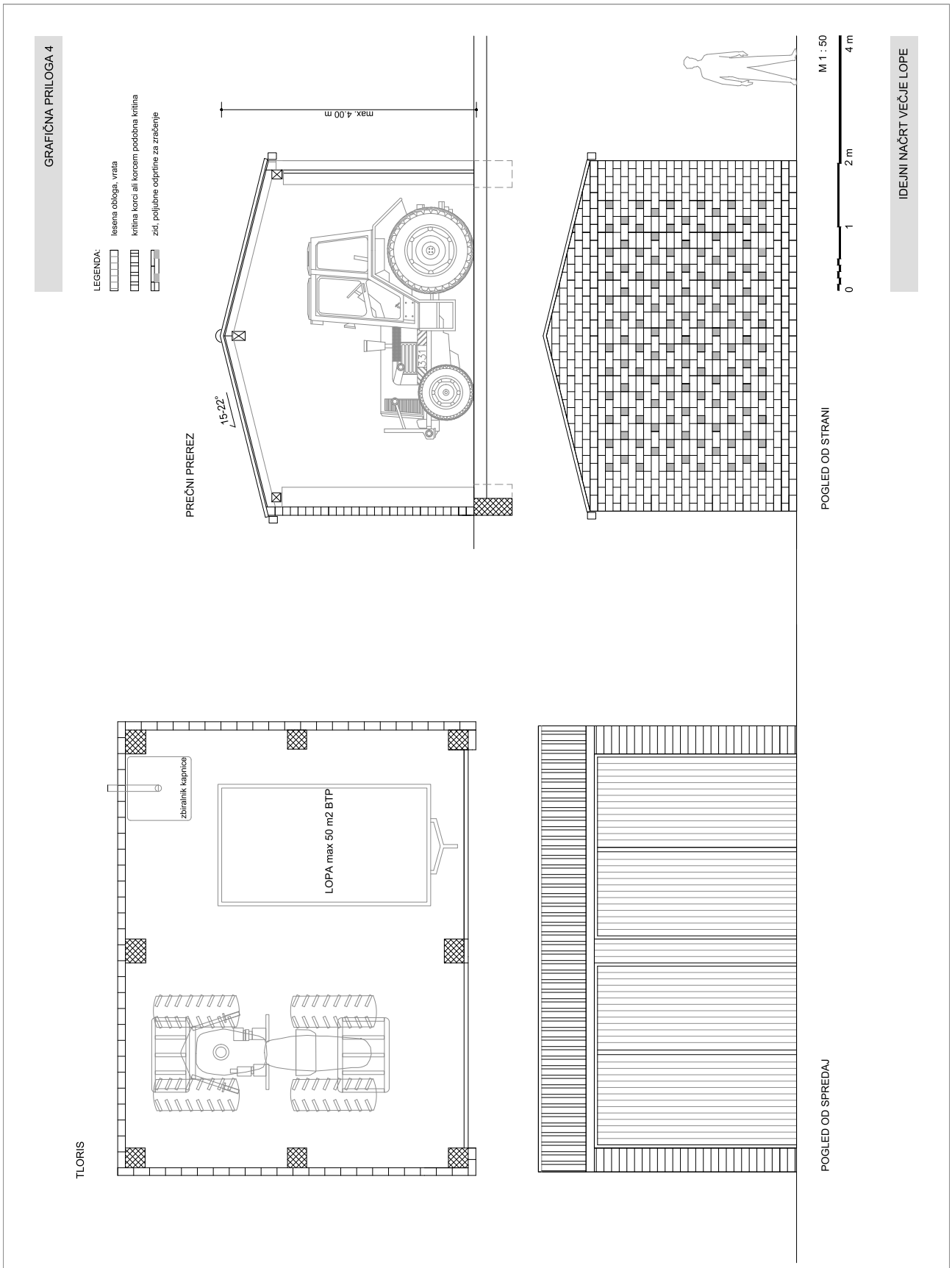
GRAFIČNA PRILOGA 4
LEGENDA:
lesena obloga, vrata
kritina korci ali korcem podobna kritina
zid, poljubne odprtine za zračenje
PREČNI PREREZ
15-22°
max. 4,00 m
POGLED OD STRANI
M 1 : 50
0
1
2 m
4 m
IDEJNI NAČRT VEČJE LOPE
TLORIS
zbiralnik kapnice
LOPA max 50 m2 BTP
POGLED OD SPREDAJ

Za določitve regulacijskih črt so bili uporabljeni topografski podatki, zato lahko, zaradi poldajanje natančnosti v posameznih topografskih podatkih, nastanejo manjša odstopanja od dejanskega stanja. Vsaka morebitna interpretacija podatkov občinska služba, pristojna za urejanje prostora.

PRILOGA 4

Naselje	Šempeter
Enota urejanja	ŠE-46, ŠE-165, ŠE-166
Namenska raba	SSe
Vsebina risbe	Regulacijski rt/rt - gradbene meje za stavbe
Merilo	1:1000
List številka	1

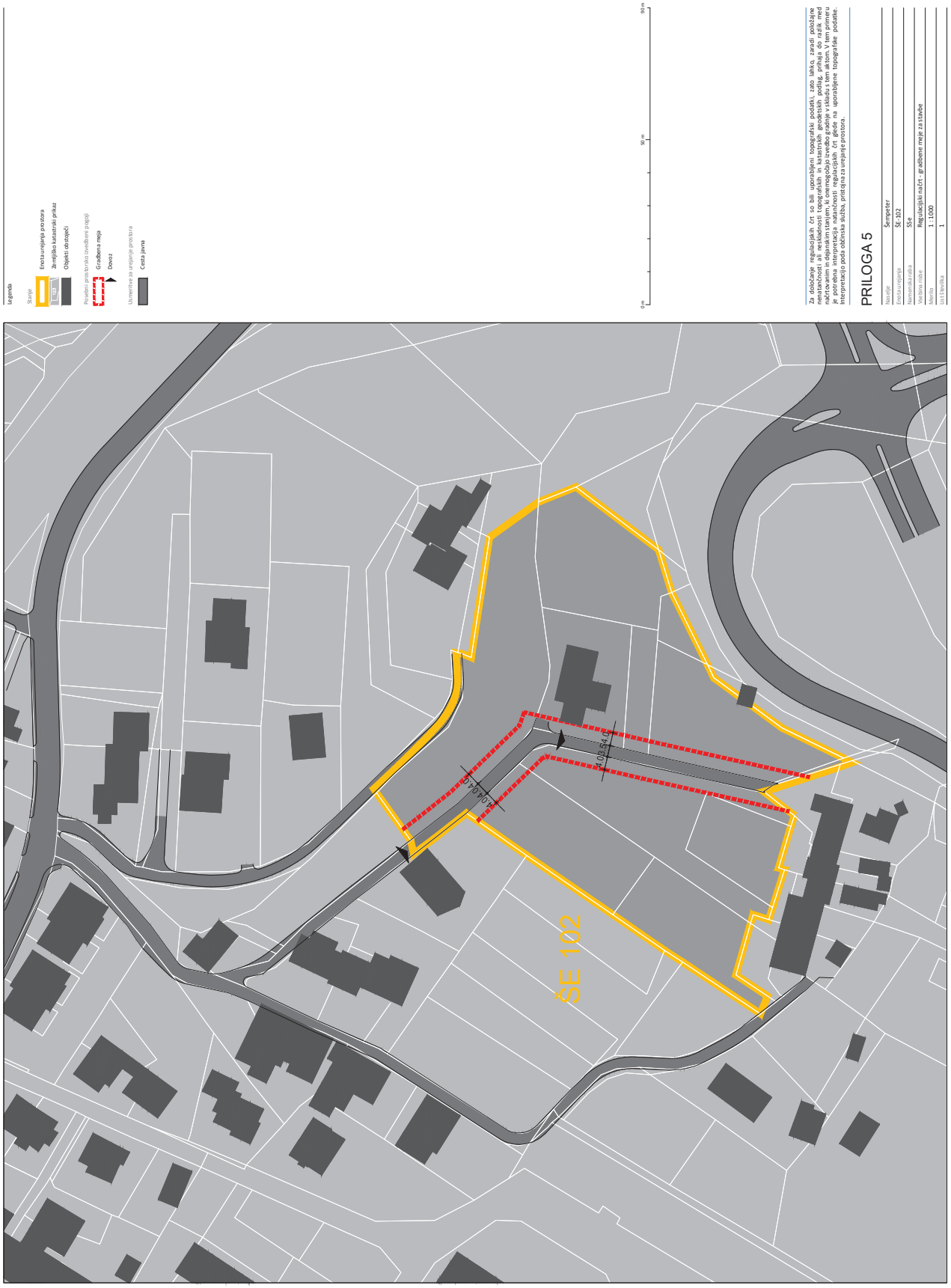
Legenda
Stanje
Enota urejanja prostora
Zemljiško katastrski prikaz
Objekt obstoječi
Prostorski prostrski izvedbeni pogoji
Gradbena meja
Dovoz
Ureditve za urejanje prostora
Cesta javna
0 m
50 m
90 m
SE 102
4,0-5,0
3,0-5,0
Za določanje regulacijskih črt so bili uporabljeni topografski podatki, zato lahko zaradi položajne natančnosti in kakovosti topografskih podatkov, ki so bili na voljo ob izdelavi, prihaja med načrtovanim in dejanskim stanjem, ki onemogočaja izvedbo gradnje v skladu s tem aktom. V tem primeru je potrebna interpretacija podé občinska služba, pristojna za urejanje prostora.
PRILOGA 5
Naselje
Šempeter
Enota urejanja
SE 102
Namenska raba
SSe
Vsebina risbe
Regulacijski načrt - gradbene meje za stavbe
Merilo
1 : 1000
List/Velikost
1

OBČINSKI PROSTORSKI NAČRT OBČINE ŠEMPETER – VRTOJBA, SPREMEMBE IN DOPOLNITVE 03

PRILOGA 6

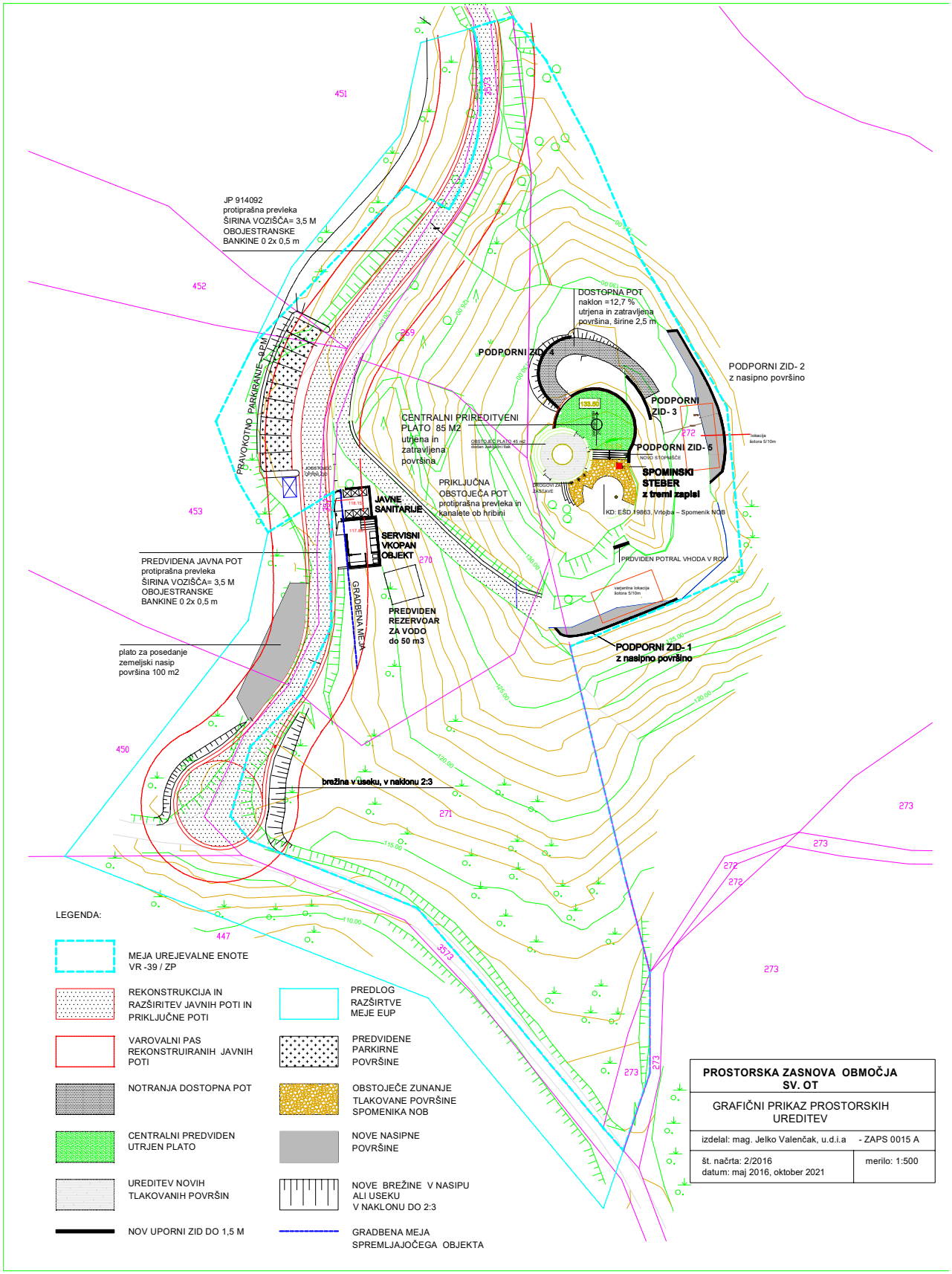

Legenda

Stanje

Enota urejanja prostora

Zemljišča katastrski prikaz

Objekti obstoječi

Posebne prostorsko izvedbeni pogoji

Gradbena meja

Dovoz

Vodno zemljišče

Usmeritve za urejanje prostora

Cesta javna

Cesta zasebna

0 m 50 m 90 m

Za dokončanje regulacijskih črt so bili uporabljeni topografski podatki, zato lahko zaradi poslabšane natančnosti na mejah parcel topografskih in katastrskih podatkov, pride do rahlih odstopanj na načrtovanim in dejanskim stanjem, ki onemogočajo izvedbo gradnje v skladu s tem aktom. V tem primeru je potrebna interpretacija nataančnosti regulacijskih črt glede na uporabljene topografske podatke. Interpretacijo poda občinska služba, pristojna za urejanje prostora.

PRILOGA 7

Naselje	Vrtojba
Enota urejanja	VR-46, VR-80
Namembna raba	SSe
Vsebina risbe	Regulacijski načrt - gradbene meje za stavbe, koncept prometne mreže
Merilo	1 : 1000
List Sprevka	1

PRILOGA 8:

Pogoji za gradnjo na prispevnih območjih Čuklje - Zapučke

Ponikanje meteornih in zalednih vod ni dopustno. Vse gradnje na prispevnih območjih, ki generirajo dodatne količine odvodnje za območje Čuklje, se lahko gradijo šele po izvedbi protipoplavnih ukrepov, ki so predvideni s PZI Protipoplavni ukrepi na območju Čukelj in Zapučk, izdelovalec Hidrolab d.o.o., Ulica Nikole Tesle 33A, 5290 Šempeter pri Gorici, št. projekta 10-04/14, maj 2015. Podatki glede omejitev za kote izpustov so navedeni v tem PZI.

Podatki o prispevnih območjih so prikazani v prikazu stanja prostora.

Izvedena je prva faza ukrepov: razširitev in poglobitev odprtega jarka Čuklje-Zapučke.

Ob upoštevanju projektih pogojev in predhodno pridobljenem pozitivnem mnenju pristojnih upravljavcev so dopustna naslednja odstopanja od zgoraj zapisanih omejitev:

- Ponikanje meteornih in zalednih vod je dopustno, v kolikor geotehnično poročilo in nalivalni preizkus dokažeta, da je taka rešitev ustrezna in z vidika odvodnjavanja in ne predstavlja dodatne obremenitve za poplavnost območja Čuklje.
- Dopustna je gradnja objektov, katerih odvodnjavanje je možno ustrezno urediti s priključevanjem na jarek Čuklje-Zapučke.
- Po izgradnji posameznih funkcionalno zaključenih delov naslednje faze protipoplavnih ukrepov je dopustna tudi gradnja objektov, katerih odvodnjavanje je možno urediti s priključevanjem na že izvedene funkcionalno zaključene dele protipoplavnih ukrepov, v kolikor le-ti po ustrezno dimenzioniranih ceveh ali odprtih odvodnikih vodo vodijo do jarka Čuklje-Zapučke. Odvajanje meteornih vod v jarke je možno pod pogojem, da so jarki regulirani ter v upravljanju občine. Podatki o stanju izvedbe protipoplavnih ukrepov so dostopni na sedežu občine.
- Izjemoma je dopustna tudi gradnja objektov, za katere ni možno urediti priklopa na javno kanalizacijo, odvodnjavanje pa je možno ustrezno urediti s priključevanjem neposredno v strugo Vrtojbice.
- Odpadne vode morajo ustrezati predpisom za izpust v javno kanalizacijo oziroma v vode.

POPRAVKI

1623. Popravek Pravilnika o podrobnejših pogojih za imenovanje, sestavo in številčno razmerje predstavnikov v svetu javnega zdravstvenega zavoda ter postopku za izbiro članov v svetih javnih zdravstvenih zavodov, katerih ustanovitelj je Republike Slovenija

Na podlagi četrtega odstavka 11. člena Zakona o Uradnem listu Republike Slovenije (Uradni list RS, št. 112/05 – uradno prečiščeno besedilo, 102/07, 109/09, 38/10 – ZUKN, 60/17 – ZPVPJN-B in 3/22 – ZDeb) Uradni list RS objavlja

P O P R A V E K
Pravilnika o podrobnejših pogojih za imenovanje, sestavo in številčno razmerje predstavnikov v svetu javnega zdravstvenega zavoda ter postopku za izbiro članov v svetih javnih zdravstvenih zavodov, katerih ustanovitelj je Republike Slovenija

Pri pripravi vsebinskega kazala je v Uradnem listu RS, št. 158/22, z dne 19. 12. 2022 prišlo do napake pri naslovu akta 4025, ki se pravilno glasi: »Pravilnik o podrobnejših pogojih za imenovanje, sestavo in številčno razmerje predstavnikov v svetu javnega zdravstvenega zavoda ter postopku za izbiro članov v svetih javnih zdravstvenih zavodov, katerih ustanovitelj je Republika Slovenija«, kot je to razvidno iz same objave akta.

Popravek je izveden v spletni podatkovni bazi HTML.

Št. 6/2023
Ljubljana, dne 9. maja 2023

Denis Stroligo
direktor

VSEBINA

MINISTRSTVA

1619. Pravilnik o spremembah in dopolnitvi Pravilnika o določitvi in varstvu naravnih vrednot 4469

OBČINE

MURSKA SOBOTA

1620. Statut Mestne občine Murska Sobota 4648

1621. Poslovnik Mestnega sveta Mestne občine Murska Sobota 4661

ŠEMPETER - VRTOJBA

1622. Odlok o spremembah in dopolnitvah št. 3 občinskega prostorskega načrta Občine Šempeter - Vrtojba 4675

POPRAVKI

1623. Popravek Pravilnika o podrobnejših pogojih za imenovanje, sestavo in številčno razmerje predstavnikov v svetu javnega zdravstvenega zavoda ter postopku za izbiro članov v svetih javnih zdravstvenih zavodov, katerih ustanovitelj je Republike Slovenija 4792

ISSN 1318-0576

Izdajatelj Služba Vlade RS za zakonodajo – v. d. direktor Rado Fele • Založnik Uradni list Republike Slovenije d.o.o. – direktor Denis Stroligo • Priprava Uradni list Republike Slovenije d.o.o. • Naročnina za obdobje 1. 1. do 31. 12. 2023 je 599 EUR (brez DDV), v ceno posameznega Uradnega lista Republike Slovenije je vračunan 5% DDV • Reklamacije se upoštevajo le mesec dni po izidu vsake številke • Uredništvo in uprava Ljubljana, Dunajska cesta 167 • Poštni predal 379 • Telefon tajništvo (01) 2001 821, računovodstvo in naročnine (01) 2001 863, telefaks (01) 2001 825, prodaja (01) 2001 838, preklici (01) 2001 842, telefaks (01) 4250 199, uredništvo (01) 2001 841/868, uredništvo (javni razpisi …) (01) 2001 842, uredništvo – telefaks (01) 4250 199 • Internet: www.uradni-list.si – uredništvo e-pošta: objave@uradni-list.si • Transakcijski račun 02922-0011569767