Digitally signed by Denis Stroligo
DN: c=SI, o=state authorities, ou=web-certificates, givenName=Denis, sn=Stroligo, serialNumber=1237892714014, cn=Denis Stroligo
Reason: Direktor Uradnega lista Republike Slovenije
Date: 2023.03.17 13:22:21 +01'00'

Uradni list Republike Slovenije

Internet: www.uradni-list.si e-pošta: info@uradni-list.si

Št. **32** Ljubljana, petek **17. 3. 2023** ISSN **1318-0576** Leto **XXXIII**

DRŽAVNI SVET

810. Sklep o spremembi in dopolnitvah Sklepa o ustanovitvi in nalogah komisij Državnega sveta Republike Slovenije v VII. mandatu

Na podlagi tretjega in četrtega odstavka 45. člena Zakona o Državnem svetu (Uradni list RS, št. 100/05 – uradno prečiščeno besedilo, 95/09 – odl. US, 21/13 – ZFDO-F, 81/18 – odl. US in 16/23) in 19. ter 67. člena Poslovnika Državnega sveta (Uradni list RS, št. 70/08, 73/09, 101/10, 6/14, 26/15, 55/20, 123/20 in 67/22) je Državni svet Republike Slovenije na 4. seji 15. 3. 2023 sprejel

S K L E P
o spremembi in dopolnitvah Sklepa o ustanovitvi in nalogah komisij Državnega sveta Republike Slovenije v VII. mandatu

I.

V II. členu Sklepa o ustanovitvi in nalogah komisij Državnega sveta Republike Slovenije v VII. mandatu (št. 020-09-10/2022 z dne 18. 1. 2023) se v prvem odstavku točke 4. Komisija za socialno varstvo, delo, zdravstvo in invalide v štirinajsti alineji za besedo »zdravstvu« piko nadomesti z vejico.

Doda se novo petnajsto alinejo, ki se glasi:

»– politike ekonomske demokracije.«.

V prvem odstavku točke 5. Komisija za izobraževanje, kulturo, znanost, šport in mladino se prvo alinejo spremeni tako, da se glasi:

– »predšolsko vzgojo,«.

Šesto alinejo se dopolni tako, da se glasi:

»– šport ter športno vzgojo otrok in mladine,«.

Za sedmo alinejo se doda novo osmo alinejo, ki se glasi:

»– tehnološki razvoj in inovacije ter«.

V dosedanji osmi alineji, ki postane deveta alineja, se črta besedo »in«.

V prvem odstavku točke 6. Komisija Državnega sveta Republike Slovenije za lokalno samoupravo in regionalni razvoj se peto alinejo spremeni tako, da se glasi:

»– stanovanjske politike,«.

Doda se novo šesto alinejo, ki se glasi:

»– oskrba z naftnimi derivati.«.

II.

Ta sklep začne veljati z dnem sprejema na seji Državnega sveta.

Št. 020-09-10/2022/26
Ljubljana, dne 15. marca 2023

Marko Lotrič
predsednik

PREDSEDNICA REPUBLIKE

811. Ukaz o pomilostitvi

Na podlagi šeste alinee prvega odstavka 107. člena Ustave Republike Slovenije (Uradni list RS, št. 33/91-I, 42/97 – UZS68, 66/00 – UZ80, 24/03 – UZ3a, 47, 68, 69/04 – UZ14, 69/04 – UZ43, 69/04 – UZ50, 68/06 – UZ121,140,143, 47/13 – UZ148, 47/13 – UZ90,97,99, 75/16 – UZ70a in 92/21 – UZ62a), 1. člena Zakona o pomilostitvi (Uradni list RS, št. 23/05 – uradno prečiščeno besedilo) in 97. člena Kazenskega zakonika (Uradni list RS, št. 50/12 – uradno prečiščeno besedilo, 6/16 – popr., 54/15, 38/16, 27/17, 23/20, 91/20, 95/21, 186/21, 105/22 – ZZNŠPP in 16/23) izdajam

U K A Z
o pomilostitvi

Valeriiju Arakcheievu, rojenemu 10. 5. 1976 v kraju Žuravlivka, Vinicka regija, Ukrajina, se s pomilostitvijo odpusti izvršitev preostanka izrečene kazni zapora po sodbi Okrožnega sodišča v Kopru opravilna številka I K 36433/20, z dne 4. 1. 2021, v zvezi s sodbo Višjega sodišča v Kopru opravilna številka III Kp 36433/2020, z dne 15. 4. 2021.

Št. 725-02-15/2022-6
Ljubljana, dne 15. marca 2023

Nataša Pirc Musar
predsednica
Republike Slovenije

812. Ukaz o pomilostitvi

Na podlagi šeste alinee prvega odstavka 107. člena Ustave Republike Slovenije (Uradni list RS, št. 33/91-I, 42/97 – UZS68, 66/00 – UZ80, 24/03 – UZ3a, 47, 68, 69/04 – UZ14, 69/04 – UZ43, 69/04 – UZ50, 68/06 – UZ121,140,143, 47/13 – UZ148, 47/13 – UZ90,97,99, 75/16 – UZ70a in 92/21 – UZ62a), 1. člena Zakona o pomilostitvi (Uradni list RS, št. 23/05 – uradno prečiščeno besedilo) in 97. člena Kazenskega zakonika (Uradni list RS, št. 50/12 – uradno prečiščeno besedilo, 6/16 – popr., 54/15, 38/16, 27/17, 23/20, 91/20, 95/21, 186/21, 105/22 – ZZNŠPP in 16/23) izdajam

U K A Z
o pomilostitvi

Nemanji Kuzmanoviću, rojenemu 1. 12. 1989 v Čačku, Republika Srbija, se s pomilostitvijo izrečena zaporna ka-

zen po sodbi Okrožnega sodišča na Ptuju opravilna številka II K 4366/2022, z dne 14. 3. 2022, zniža za 6 mesecev.

Št. 725-02-14/2022-9
Ljubljana, dne 15. marca 2023

Nataša Pirc Musar
predsednica
Republike Slovenije

---

813. Ukaz o postavitvi izrednega in pooblaščenega veleposlanika Republike Slovenije v Maleziji

Na podlagi prvega odstavka 107. člena Ustave Republike Slovenije (Uradni list RS, št. 33/91-I, 42/97 – UZS68, 66/00 – UZ80, 24/03 – UZ3a, 47, 68, 69/04 – UZ14, 69/04 – UZ43, 69/04 – UZ50, 68/06 – UZ121, 140, 143, 47/13 – UZ148 in 47/13 – UZ90, 97, 99 in 75/16 – UZ70a in 92/21 – UZ62a) in četrtega odstavka 17.a člena Zakona o zunanjih zadevah (Uradni list RS, št. 113/03 – uradno prečiščeno besedilo, 20/06 – ZNOMCMO, 76/08, 108/09, 80/10 – ZUTD, 31/15 in 30/18 ZKZaš) izdajam

U K A Z
o postavitvi izrednega in pooblaščenega veleposlanika Republike Slovenije v Maleziji

Za izrednega in pooblaščenega veleposlanika Republike Slovenije v Maleziji s sedežem v Canberri postavim Marka Hama.

Št. 501-03-7/2023-2
Ljubljana, dne 15. marca 2023

Nataša Pirc Musar
predsednica
Republike Slovenije

VLADA

814. Odlok o finančnem nadomestilu zaradi visokih stroškov pridelave jabolk in hrušk

Na podlagi 10. člena, 12. člena in prvega odstavka 23. člena Zakona o kmetijstvu (Uradni list RS, št. 45/08, 57/12, 90/12 – ZdZPVHVVR, 26/14, 32/15, 27/17, 22/18, 86/21 – odl. US, 123/21, 44/22, 130/22 – ZPOmK-2 in 18/23) Vlada Republike Slovenije izdaja

O D L O K
o finančnem nadomestilu zaradi visokih stroškov pridelave jabolk in hrušk

1. člen
(vsebina)

(1) Ta odlok določa upravičenca, podrobnejše pogoje in postopek dodelitve finančnega nadomestila zaradi visokih stroškov pridelave jabolk in hrušk zaradi agresije Rusije proti Ukrajini (v nadaljnjem besedilu: finančno nadomestilo).

(2) Finančno nadomestilo se dodeli v skladu s Sporočilom Komisije Začasni okvir za krizne ukrepe državne pomoči v podporo gospodarstvu po agresiji Rusije proti Ukrajini (UL C št. 426 z dne 9. 11. 2022, str. 1; v nadaljnjem besedilu: Začasni okvir).

2. člen
(upravičenec)

Upravičenec do finančnega nadomestila je nosilec kmetijskega gospodarstva v skladu z zakonom, ki ureja kmetijstvo, katerega kmetijsko gospodarstvo se spopada z visokimi stroški pri pridelavi jabolk in hrušk, ocenjenih na podlagi modelnih kalkulacij za namizna jabolka in namizne hruške, in je imel na dan 31. december 2022 v register kmetijskih gospodarstev vpisanih vsaj 7,5 ha skupnih površin intenzivnih sadovnjakov jablan (šifra kmetijske rabe – 1221, šifra kmetijske rastline 611 – jablana) ali vsaj 7,5 ha skupnih površin intenzivnih sadovnjakov hrušk (šifra kmetijske rabe – 1221, šifra kmetijske rastline 612 – hruška) in izpolnjuje pogoje za pridobitev finančnega nadomestila.

3. člen
(pogoji za pridobitev finančnega nadomestila)

Za pridobitev finančnega nadomestila mora upravičenec izpolnjevati naslednje pogoje:

1. je imel na dan 31. december 2022 v register kmetijskih gospodarstev vpisan intenzivni sadovnjak jablane (šifra kmetijske rabe – 1221, šifra kmetijske rastline 611 – jablana) ali intenzivni sadovnjak hruške (šifra kmetijske rabe – 1221, šifra kmetijske rastline 612 – hruška);
2. je imetnik transakcijskega računa v skladu z zakonom, ki ureja kmetijstvo, in
3. sedmi dan po uveljavitvi tega odloka nima neporavnanih obveznih dajatev in drugih denarnih nedavčnih obveznosti v skladu z zakonom, ki ureja finančno upravo, v višini, ki presega 50 eurov.

4. člen
(finančne določbe)

(1) Finančno nadomestilo se dodeli v obliki pavšalnega finančnega nadomestila na hektar intenzivnega sadovnjaka jablan (šifra kmetijske rabe – 1221, šifra kmetijske rastline 611 – jablana) ali na hektar intenzivnega sadovnjaka hrušk (šifra kmetijske rabe – 1221, šifra kmetijske rastline 612 – hruška). Podatek o površini intenzivnega sadovnjaka jablan in površini intenzivnega sadovnjaka hrušk iz 2. člena tega odloka Agencija Republike Slovenije za kmetijske trge in razvoj podeželja (v nadaljnjem besedilu: agencija) pridobi po uradni dolžnosti iz registra kmetijskih gospodarstev na stanje na dan 31. december 2022.

(2) Znesek dodeljenega finančnega nadomestila znaša 1.500 eurov na hektar intenzivnega sadovnjaka jablan (šifra kmetijske rabe – 1221, šifra kmetijske rastline 611 – jablana) in na hektar intenzivnega sadovnjaka hrušk (šifra kmetijske rabe – 1221, šifra kmetijske rastline 612 – hruška).

(3) Upravičencu, ki je prejel pomoč za sektor sadja na podlagi Uredbe o izvajanju ukrepa izredna začasna podpora kmetom ter MSP, ki jih je vpliv ruske invazije na Ukrajino še posebej prizadel, iz Programa razvoja podeželja Republike Slovenije za obdobje 2014–2020 (Uradni list RS, št. 17/23), se finančno nadomestilo po tem odloku zniža za že prejeto pomoč za intenzivni sadovnjak jablane (šifra kmetijske rabe – 1221, šifra kmetijske rastline 611 – jablana) ali intenzivni sadovnjak hruške (šifra kmetijske rabe – 1221, šifra kmetijske rastline 612 – hruška).

(4) Upravičencu, ki je prejel pomoč za gospodarstvo za obdobje od 1. septembra 2022 do 31. decembra 2022 na podlagi Zakona o pomoči gospodarstvu zaradi visokih povišanj cen električne energije in zemeljskega plina (Uradni list RS, št. 117/22 in 133/22), se finančno nadomestilo po tem odloku zniža za že prejeto pomoč za gospodarstvo v tem obdobju.

(5) Finančno nadomestilo se ne dodeli upravičencu, ki je za isti namen v upravičeni vrednosti že prejel javna sredstva Republike Slovenije ali sredstva Evropske unije.

(6) Sredstva za dodelitev finančnega nadomestila se zagotovijo v proračunu Republike Slovenija s proračunske postavke ministrstva, pristojnega za kmetijstvo.

5. člen

(podrobnejši postopek za pridobitev finančnega nadomestila)

(1) Agencija upravičencem, ki izpolnjujejo pogoje iz 3. in 4. člena tega odloka, na podlagi podatkov iz uradnih evidenc izda informativno odločbo v skladu z zakonom, ki ureja kmetijstvo.

(2) Podatke o upravičencih agenciji pošlje Finančna uprava Republike Slovenije na podlagi njenega zaprosila.

(3) Agencija preveri podatke iz tretjega in četrtega odstavka prejšnjega člena na dan uveljavitve tega odloka.

(4) V izreku odločbe o pravici do sredstev se navede, da gre za državno pomoč v skladu z oddelkom 2.1. Začasnega okvira.

(5) Agencija odpošlje informativno odločbo najpozneje do 25. aprila 2023.

6. člen

(skupni znesek in združevanje pomoči)

(1) Skupni znesek državne pomoči v skladu z oddelkom 2.1. Začasnega okvira ne sme presegati 250.000 eurov bruto na upravičenca, dejavnega v primarni kmetijski proizvodnji.

(2) Pri izračunu skupnega zneska pomoči se poleg pomoči, ki jih je prejel upravičenec, upoštevajo tudi pomoči, ki so jih prejela povezana podjetja upravičenca, ki delujejo kot en subjekt s skupnim virom nadzora v smislu tretjega odstavka 3. člena Priloge I Uredbe Komisije (EU) 2022/2472 z dne 14. decembra 2022 o razglasitvi nekaterih vrst pomoči v kmetijskem in gozdarskem sektorju ter na podeželju za združljive z notranjim trgom z uporabo členov 107 in 108 Pogodbe o delovanju Evropske unije (UL L št. 327 z dne 21. 12. 2022, str. 1).

(3) Če se upravičenec ukvarja z več dejavnostmi, za katere veljajo različne zgornje meje pomoči v skladu s točkama 55(a) in 56(a) Začasnega okvira, z ločevanjem računov ali na drug ustrezen način zagotovi, da se za vsako od teh dejavnosti spoštuje ustrezna zgornja meja, pri čemer skupni znesek pomoči, ki je takemu upravičencu dodeljen v skladu z oddelkom 2.1. Začasnega okvira, ne presega 2.000.000 eurov bruto. Če se upravičenec ukvarja z več dejavnostmi, za katere veljajo različne zgornje meje v skladu s točko 56(a) Začasnega okvira, najvišji skupni znesek pomoči takemu upravičencu ne presega 300.000 eurov bruto.

(4) Finančno nadomestilo se v zvezi z istimi upravičenimi stroški lahko združuje z drugo državno pomočjo v skladu z Začasnim okvirom ali Uredbo Komisije (EU) št. 651/2014 z dne 17. junija 2014 o razglasitvi nekaterih vrst pomoči za združljive z notranjim trgom pri uporabi členov 107 in 108 Pogodbe (UL L št. 187 z dne 26. 6. 2014, str. 1), zadnjič spremenjeno z Uredbo Komisije (EU) 2021/1237 z dne 23. julija 2021 o spremembi Uredbe (EU) št. 651/2014 o razglasitvi nekaterih vrst pomoči za združljive z notranjim trgom pri uporabi členov 107 in 108 Pogodbe (UL L št. 270 z dne 29. 7. 2021, str. 39), ali s pomočjo *de minimis* v skladu z Uredbo Komisije (EU) št. 1408/2013 z dne 18. decembra 2013 o uporabi členov 107 in 108 Pogodbe o delovanju Evropske unije pri pomoči *de minimis* v kmetijskem sektorju (UL L št. 352 z dne 24. 12. 2013, str. 9), zadnjič spremenjeno z Uredbo Komisije (EU) 2022/2046 z dne 24. oktobra 2022 o spremembi prilog k Uredbi (EU) št. 1408/2013 glede njune prilagoditve, da se upoštevajo določbe Sporazuma o izstopu Združenega kraljestva Velika Britanija in Severna Irska iz Evropske unije in Evropske skupnosti za atomsko energijo ter njegovega Protokola o Irski/Severni Irski (UL L št. 275 z dne 25. 10. 2022, str. 55).

(5) Ne glede na 4. člen tega odloka se finančno nadomestilo ustrezno zniža, če bi bila z odobrenim finančnim nadomestilom presežena katera izmed zgornjih mej iz tega člena.

7. člen

(preveritev pred odobritvijo finančnega nadomestila in poročanje)

(1) Agencija pred odobritvijo finančnega nadomestila preveri višino že dodeljene državne pomoči v skladu z oddelkom 2.1. Začasnega okvira za posameznega upravičenca v evidencah državne pomoči, ki jih vodita ministrstvo, pristojno za kmetijstvo, in ministrstvo, pristojno za finance.

(2) Agencija v 15 dneh po izplačilu finančnega nadomestila posameznemu upravičencu poroča ministrstvu, pristojnemu za kmetijstvo, o dodeljenih finančnih nadomestilih na način, ki ga ministrstvo, pristojno za kmetijstvo, objavi na osrednjem spletnem mestu državne uprave.

8. člen

(spremljanje)

Ministrstvo, pristojno za kmetijstvo, objavi informacije o dodeljenih finančnih nadomestilih v skladu s točko 76 Začasnega okvira na osrednjem spletnem mestu državne uprave (https://www.gov.si/teme/objava-vecjih-prejemnikov-pomoci/).

9. člen

(hramba dokumentacije)

Agencija vodi in hrani evidence z informacijami in dokazili o dodeljenih finančnih nadomestilih deset let od dneva dodelitve zadnjega finančnega nadomestila v skladu s tem odlokom.

PREHODNA IN KONČNA DOLOČBA

10. člen

(začetek izvajanja ukrepa)

(1) Ukrep v skladu s tem odlokom se začne izvajati naslednji dan po objavi naznanila o prejetju odločitve Evropske komisije o združljivosti sheme državne pomoči po tem odloku z notranjim trgom.

(2) Ministrica, pristojna za kmetijstvo, objavi naznanilo iz prejšnjega odstavka v Uradnem listu Republike Slovenije.

11. člen

(začetek veljavnosti)

Ta odlok začne veljati naslednji dan po objavi v Uradnem listu Republike Slovenije.

Št. 00704-93/2023
Ljubljana, dne 16. marca 2023
EVA 2023-2330-0001

Vlada Republike Slovenije
dr. Robert Golob
predsednik

---

815. Sklep o datumu prenosa nedokončanih postopkov

Na podlagi prvega odstavka 54. člena Zakona o spremembah in dopolnitvah Zakona o državni upravi (Uradni list RS, št. 18/23) je Vlada Republike Slovenije sprejela

S K L E P
o datumu prenosa nedokončanih postopkov

I

Nedokončani postopki se v skladu s prvim odstavkom 54. člena Zakona o spremembah in dopolnitvah Zakona o državni upravi (Uradni list RS, št. 18/23) na ministrstva prenesejo 1. aprila 2023.

II

Ta sklep začne veljati naslednji dan po objavi v Uradnem listu Republike Slovenije.

Št. 00704-97/2023
Ljubljana, dne 16. marca 2023
EVA 2023-3130-0006

Vlada Republike Slovenije
dr. Robert Golob
predsednik

MINISTRSTVA

816. Pravilnik o uvrstitvi delovnih mest direktorjev s področja vzgoje in izobraževanja v plačne razrede znotraj razponov plačnih razredov

Na podlagi 11. člena Zakona o sistemu plač v javnem sektorju (Uradni list RS, št. 108/09 – uradno prečiščeno besedilo, 13/10, 59/10, 85/10, 107/10, 35/11 – ORZSPJS49a, 27/12 – odl. US, 40/12 – ZUJF, 46/13, 25/14 – ZFU, 50/14, 95/14 – ZUPPJS15, 82/15, 23/17 – ZDOdv, 67/17, 84/18, 204/21 in 139/22) minister za vzgojo in izobraževanje izdaja

P R A V I L N I K
o uvrstitvi delovnih mest direktorjev s področja vzgoje in izobraževanja v plačne razrede znotraj razponov plačnih razredov

1. člen

(vsebina)

Ta pravilnik določa uvrstitve delovnih mest direktorjev s področja vzgoje in izobraževanja v plačne razrede znotraj razponov plačnih razredov v skladu z uredbo, ki ureja plače direktorjev v javnem sektorju.

2. člen

(uvrstitve delovnih mest po tipih oseb javnega prava)

(1) Uvrstitve v plačne razrede se izvedejo za vsako delovno mesto direktorja znotraj posameznega tipa oseb javnega prava.

(2) Uvrstitve delovnih mest direktorjev po posameznih tipih oseb javnega prava so določene v Prilogi, ki je sestavni del tega pravilnika.

KONČNI DOLOČBI

3. člen

(prenehanje veljavnosti)

Z dnem uveljavitve tega pravilnika preneha veljati Pravilnik o uvrstitvi delovnih mest direktorjev s področja šolstva, znanosti in športa v plačne razrede znotraj razponov plačnih razredov (Uradni list RS, št. 77/17, 39/18, 58/18, 74/18 – popr., 46/19 in 166/22).

4. člen

(začetek veljavnosti)

Ta pravilnik začne veljati 1. aprila 2023.

Št. 0070-32/2023/6
Ljubljana, dne 9. marca 2023
EVA 2023-3350-0018

Dr. Darjo Felda
minister
za vzgojo in izobraževanje

Priloga: Uvrstitve delovnih mest direktorjev po posameznih tipih oseb javnega prava

Dejavnost: VZGOJA IN IZOBRAŽEVANJE

Tip osebe javnega prava: višja strokovna šola

Razpon plačnega razreda: 53-54

ŠIFRA PU	NAZIV PRORAČUNSKEGA UPORABNIKA	ŠIFRA DM	IME DELOVNEGA MESTA	PLAČNI RAZRED
70602	Višja strokovna šola za gostinstvo in turizem Bled	B017306	Direktor VSŠ	54
70599	Višja strokovna šola za gostinstvo in turizem Maribor	B017306	Direktor VSŠ	54

Tip osebe javnega prava: višja strokovna šola - organizacijska enota
Razpon plačnega razreda: 47-51

ŠIFRA PU	NAZIV PRORAČUNSKEGA UPORABNIKA	ŠIFRA DM	IME DELOVNEGA MESTA	PLAČNI RAZRED
69825	Biotehniški center Naklo	B017307	Ravnatelj VSŠOE	51
69990	Biotehniški izobraževalni center Ljubljana	B017307	Ravnatelj VSŠOE	51
73180	Ekonomska šola Celje	B017307	Ravnatelj VSŠOE	49
70360	Ekonomska šola Novo mesto	B017307	Ravnatelj VSŠOE	51
70351	Grm Novo mesto - center biotehnike in turizma	B017307	Ravnatelj VSŠOE	50
70238	Izobraževalni center Piramida Maribor	B017307	Ravnatelj VSŠOE	49
69884	Konservatorij za glasbo in balet Ljubljana	B017307	Ravnatelj VSŠOE	49
70114	Lesarska šola Maribor	B017307	Ravnatelj VSŠOE	51
72605	Strokovno izobraževalni center Brežice	B017307	Ravnatelj VSŠOE	48
69728	Šola za hortikulturo in vizualne umetnosti Celje	B017307	Ravnatelj VSŠOE	50
69671	Šolski center Celje	B017307	Ravnatelj VSŠOE	51
73199	Šolski center Kranj	B017307	Ravnatelj VSŠOE	51
69973	Šolski center Ljubljana	B017307	Ravnatelj VSŠOE	51
70319	Šolski center Nova Gorica	B017307	Ravnatelj VSŠOE	51
70343	Šolski center Novo mesto	B017307	Ravnatelj VSŠOE	51
70416	Šolski center Postojna	B017307	Ravnatelj VSŠOE	51
70424	Šolski center Ptuj	B017307	Ravnatelj VSŠOE	51
72907	Šolski center Ravne na Koroškem	B017307	Ravnatelj VSŠOE	51
70505	Šolski center Slovenj Gradec	B017307	Ravnatelj VSŠOE	51
70491	Šolski center Srečka Kosovela Sežana	B017307	Ravnatelj VSŠOE	50
70530	Šolski center Škofja Loka	B017307	Ravnatelj VSŠOE	51
70564	Šolski center Velenje	B017307	Ravnatelj VSŠOE	51
70041	Šolski center za pošto, ekonomijo in telekomunikacije	B017307	Ravnatelj VSŠOE	51
70181	Tehniški šolski center Maribor	B017307	Ravnatelj VSŠOE	51

Tip osebe javnega prava: šolski center
Razpon plačnega razreda: 53-56

ŠIFRA PU	NAZIV PRORAČUNSKEGA UPORABNIKA	ŠIFRA DM	IME DELOVNEGA MESTA	PLAČNI RAZRED
69825	Biotehniški center Naklo	B017310	Direktor ŠC	55
69990	Biotehniški izobraževalni center Ljubljana	B017310	Direktor ŠC	56
69469	Gimnazija Bežigrad	B017310	Direktor ŠC	54
70351	Grm Novo mesto - center biotehnike in turizma	B017310	Direktor ŠC	55
69671	Šolski center Celje	B017310	Direktor ŠC	56
73199	Šolski center Kranj	B017310	Direktor ŠC	56
69973	Šolski center Ljubljana	B017310	Direktor ŠC	56

70319	Šolski center Nova Gorica	B017310	Direktor ŠC	56
70343	Šolski center Novo mesto	B017310	Direktor ŠC	56
70424	Šolski center Ptuj	B017310	Direktor ŠC	56
70505	Šolski center Slovenj Gradec	B017310	Direktor ŠC	56
70530	Šolski center Škofja Loka	B017310	Direktor ŠC	56
70564	Šolski center Velenje	B017310	Direktor ŠC	56
70041	Šolski center za pošto, ekonomijo in telekomunikacije	B017310	Direktor ŠC	54

Tip oseb javnega prava: šolski center
Razpon plačnega razreda: 49-54

ŠIFRA PU	NAZIV PRORAČUNSKEGA UPORABNIKA	ŠIFRA DM	IME DELOVNEGA MESTA	PLAČNI RAZRED
73180	Ekonomska šola Celje, Gimnazija in srednja šola	B017312	Ravnatelj-Direktor	54
70289	Ekonomska šola Murska Sobota, VSŠ	B017312	Ravnatelj-Direktor	53
70360	Ekonomska šola Novo mesto, Srednja šola in gimnazija	B017312	Ravnatelj-Direktor	53
70238	Izobraževalni center Piramida Maribor , Srednja šola za prehrano in živilstvo	B017312	Ravnatelj-Direktor	52
69884	Konservatorij za glasbo in balet Ljubljana	B017312	Ravnatelj-Direktor	54
70114	Lesarska šola Maribor, Srednja lesarska in gozdarska šolašola	B017312	Ravnatelj-Direktor	52
70254	Prometna šola Maribor, VSŠ	B017312	Ravnatelj-Direktor	53
69736	Srednja šola Domžale, Gimnazija	B017312	Ravnatelj-Direktor	51
72605	Strokovno izobraževalni center Brežice, Srednja šola	B017312	Ravnatelj-Direktor	51
70033	Strokovno izobraževalni center Ljubljana	B017312	Ravnatelj-Direktor	54
69728	Šola za hortikulturo in vizualne umetnosti Celje, Srednja poklicna in strokovna šola	B017312	Ravnatelj-Direktor	52
69868	Šolski center Krško - Sevnica, Srednja šola Krško	B017312	Ravnatelj-Direktor	52
70416	Šolski center Postojna, Srednja šola	B017312	Ravnatelj-Direktor	54
72907	Šolski center Ravne na Koroškem, Gimnazija	B017312	Ravnatelj-Direktor	54
72770	Šolski center Slovenske Konjice - Zreče	B017312	Ravnatelj-Direktor	51
70491	Šolski center Srečka Kosovela Sežana, Gimnazija in ekonomska šola	B017312	Ravnatelj-Direktor	51
70513	Šolski center Šentjur, VSŠ	B017312	Ravnatelj-Direktor	53
70181	Tehniški šolski center Maribor, Srednja strojna šola	B017312	Ravnatelj-Direktor	54

Tip osebe javnega prava: srednja šola
Razpon plačnega razreda: 48-54

ŠIFRA PU	NAZIV PRORAČUNSKEGA UPORABNIKA	ŠIFRA DM	IME DELOVNEGA MESTA	PLAČNI RAZRED
70246	Biotehniška šola Maribor	B017313	Ravnatelj SŠ	52
69515	Biotehniška šola Rakičan	B017313	Ravnatelj SŠ	49
69370	Dvojezična srednja šola Lendava	B017313	Ravnatelj SŠ	50
70440	Ekonomska gimnazija in srednja šola Radovljica	B017313	Ravnatelj SŠ	50
69906	Ekonomska šola Ljubljana	B017313	Ravnatelj SŠ	51
69922	Elektrotehniško-računalniška strokovna šola in gimnazija Ljubljana	B017313	Ravnatelj SŠ	54
69566	Gimnazija Antonia Sema Piran - Ginnasio Antonio Sema Pirano	B017313	Ravnatelj SŠ	48
69248	Gimnazija Brežice	B017313	Ravnatelj SŠ	50
69272	Gimnazija Celje - Center	B017313	Ravnatelj SŠ	53
69477	Gimnazija Franca Miklošiča Ljutomer	B017313	Ravnatelj SŠ	51

73156	Gimnazija Franceta Prešerna	B017313	Ravnatelj SŠ	51
69353	Gimnazija Gian Rinaldo Carli Koper - Ginnasio Gian Rinaldo Carli Capodistira	B017313	Ravnatelj SŠ	48
69620	Gimnazija in ekonomska srednja šola Trbovlje	B017313	Ravnatelj SŠ	50
73113	Gimnazija in srednja šola Kočevje	B017313	Ravnatelj SŠ	51
69329	Gimnazija in srednja šola Rudolfa Maistra Kamnik	B017313	Ravnatelj SŠ	53
69590	Gimnazija in srednja šola za kemijo in farmacijo Ruše	B017313	Ravnatelj SŠ	51
69310	Gimnazija Jesenice	B017313	Ravnatelj SŠ	49
69396	Gimnazija Jožeta Plečnika Ljubljana	B017313	Ravnatelj SŠ	52
69299	Gimnazija Jurija Vege Idrija	B017313	Ravnatelj SŠ	51
69345	Gimnazija Koper - Ginnasio Capodistria	B017313	Ravnatelj SŠ	51
69361	Gimnazija Kranj	B017313	Ravnatelj SŠ	53
69400	Gimnazija Ledina	B017313	Ravnatelj SŠ	52
69388	Gimnazija Litija	B017313	Ravnatelj SŠ	49
69426	Gimnazija Moste	B017313	Ravnatelj SŠ	51
69523	Gimnazija Murska Sobota	B017313	Ravnatelj SŠ	50
69531	Gimnazija Nova Gorica	B017313	Ravnatelj SŠ	51
69540	Gimnazija Novo mesto	B017313	Ravnatelj SŠ	52
69558	Gimnazija Ormož	B017313	Ravnatelj SŠ	49
69892	Gimnazija Poljane	B017313	Ravnatelj SŠ	53
72583	Gimnazija Ptuj	B017313	Ravnatelj SŠ	51
69434	Gimnazija Šentvid	B017313	Ravnatelj SŠ	51
69442	Gimnazija Šiška	B017313	Ravnatelj SŠ	53
69604	Gimnazija Škofja Loka	B017313	Ravnatelj SŠ	51
69612	Gimnazija Tolmin	B017313	Ravnatelj SŠ	49
69418	Gimnazija Vič	B017313	Ravnatelj SŠ	52
73202	Gimnazija, elektro in pomorska šola Piran - Ginnasio e Istituto nautico e elettronica Pirano	B017313	Ravnatelj SŠ	52
69256	I. gimnazija v Celju	B017313	Ravnatelj SŠ	52
69493	II.gimnazija Maribor	B017313	Ravnatelj SŠ	52
69507	III. gimnazija Maribor	B017313	Ravnatelj SŠ	52
70149	Konservatorij za glasbo in balet Maribor	B017313	Ravnatelj SŠ	54
69485	Prva gimnazija Maribor	B017313	Ravnatelj SŠ	52
70122	Srednja ekonomska šola in gimnazija Maribor	B017313	Ravnatelj SŠ	50
69876	Srednja ekonomska šola Ljubljana, Roška	B017313	Ravnatelj SŠ	50
69795	Srednja ekonomsko-poslovna šola Koper	B017313	Ravnatelj SŠ	52
70190	Srednja elektro-računalniška šola Maribor	B017313	Ravnatelj SŠ	54
70025	Srednja frizerska šola Ljubljana	B017313	Ravnatelj SŠ	52
70459	Srednja gostinska in turistična šola Radovljica	B017313	Ravnatelj SŠ	51
70408	Srednja gozdarska in lesarska šola Postojna	B017313	Ravnatelj SŠ	51
70157	Srednja gradbena šola in gimnazija Maribor	B017313	Ravnatelj SŠ	51
70050	Srednja gradbena, geodetska in okoljevarstvena šola Ljubljana	B017313	Ravnatelj SŠ	53
70076	Srednja medijska in grafična šola Ljubljana	B017313	Ravnatelj SŠ	51
70297	Srednja poklicna in tehniška šola Murska Sobota	B017313	Ravnatelj SŠ	54
69280	Srednja šola Črnomelj	B017313	Ravnatelj SŠ	50
73164	Srednja šola Izola - Scuola media Isola	B017313	Ravnatelj SŠ	53
69760	Srednja šola Jesenice	B017313	Ravnatelj SŠ	52
69302	Srednja šola Josipa Jurčiča Ivančna Gorica	B017313	Ravnatelj SŠ	50

69744	Srednja šola Pietro Coppo Izola - Scuola media Pietro Coppo Isola	B017313	Ravnatelj SŠ	49
72435	Srednja šola Slovenska Bistrica	B017313	Ravnatelj SŠ	51
70092	Srednja šola tehniških strok Šiška Ljubljana	B017313	Ravnatelj SŠ	53
69647	Srednja šola Veno Pilon Ajdovščina	B017313	Ravnatelj SŠ	52
69957	Srednja šola za farmacijo, kozmetiko in zdravstvo, Ljubljana	B017313	Ravnatelj SŠ	53
70084	Srednja šola za gastronomijo in turizem Ljubljana	B017313	Ravnatelj SŠ	52
69698	Srednja šola za gostinstvo in turizem Celje	B017313	Ravnatelj SŠ	52
70173	Srednja šola za gostinstvo in turizem Maribor	B017313	Ravnatelj SŠ	51
70432	Srednja šola za gostinstvo in turizem Radenci	B017313	Ravnatelj SŠ	49
69914	Srednja šola za oblikovanje in fotografijo Ljubljana	B017313	Ravnatelj SŠ	52
70211	Srednja šola za oblikovanje Maribor	B017313	Ravnatelj SŠ	53
70165	Srednja šola za trženje in dizajn Maribor	B017313	Ravnatelj SŠ	51
70580	Srednja šola Zagorje	B017313	Ravnatelj SŠ	50
70556	Srednja tehniška in poklicna šola Trbovlje	B017313	Ravnatelj SŠ	51
69787	Srednja tehniška šola Koper - Scuola media tecnica di Capodistria	B017313	Ravnatelj SŠ	53
69949	Srednja trgovska in aranžerska šola Ljubljana	B017313	Ravnatelj SŠ	52
69930	Srednja upravno-administrativna šola Ljubljana	B017313	Ravnatelj SŠ	52
69450	Srednja vzgojiteljska šola, gimnazija in umetniška gimnazija Ljubljana	B017313	Ravnatelj SŠ	53
69680	Srednja zdravstvena in kozmetična šola Celje	B017313	Ravnatelj SŠ	54
70130	Srednja zdravstvena in kozmetična šola Maribor	B017313	Ravnatelj SŠ	53
69965	Srednja zdravstvena šola Ljubljana	B017313	Ravnatelj SŠ	54
70270	Srednja zdravstvena šola Murska Sobota	B017313	Ravnatelj SŠ	51
70475	Šolski center Rogaška Slatina	B017313	Ravnatelj SŠ	51

Tip osebe javnega prava: srednja šola – organizacijska enota
Razpon plačnega razreda: 47-51

ŠIFRA PU	NAZIV PRORAČUNSKEGA UPORABNIKA	ŠIFRA DM	IME DELOVNEGA MESTA	PLAČNI RAZRED
69825	Biotehniški center Naklo, Srednja šola	B017314	Ravnatelj SŠOE	51
69990	Biotehniški izobraževalni center Ljubljana, gimnazija in veterinarska šola	B017314	Ravnatelj SŠOE	49
69990	Biotehniški izobraževalni center Ljubljana, Živilska šola	B017314	Ravnatelj SŠOE	50
70289	Ekonomska šola Murska Sobota, Srednja šola in gimnazija	B017314	Ravnatelj SŠOE	49
69469	Gimnazija Bežigrad, Gimnazija	B017314	Ravnatelj SŠOE	51
69469	Gimnazija Bežigrad, Mednarodna šola	B017314	Ravnatelj SŠOE	49
70351	Grm Novo mesto - center biotehnike in turizma, Kmetijska šola Grm in biotehniška gimnazija	B017314	Ravnatelj SŠOE	50
70351	Grm Novo mesto - center biotehnike in turizma, Srednja šola za gostinstvo in turizem	B017314	Ravnatelj SŠOE	47
70254	Prometna šola Maribor, Srednja prometna šola in dijaški dom	B017314	Ravnatelj SŠOE	50

69736	Srednja šola Domžale, Poklicna in strokovna šola	B017314	Ravnatelj SŠOE	49
69671	Šolski center Celje, Srednja šola za gradbeništvo in varovanje okolja	B017314	Ravnatelj SŠOE	49
69671	Šolski center Celje; Gimnazija Lava	B017314	Ravnatelj SŠOE	48
69671	Šolski center Celje, Srednja šola za kemijo, elektrotehniko in računalništvo	B017314	Ravnatelj SŠOE	50
69671	Šolski center Celje, Srednja šola za storitvene dejavnosti in logistiko	B017314	Ravnatelj SŠOE	51
69671	Šolski center Celje, Srednja šola za strojništvo, mehatroniko in medije	B017314	Ravnatelj SŠOE	51
73199	Šolski center Kranj, Strokovna gimnazija	B017314	Ravnatelj SŠOE	47
73199	Šolski center Kranj, Srednja ekonomska, storitvena in gradbena šola	B017314	Ravnatelj SŠOE	50
73199	Šolski center Kranj, Srednja tehniška šola	B017314	Ravnatelj SŠOE	51
69868	Šolski center Krško - Sevnica, Srednja šola Sevnica	B017314	Ravnatelj SŠOE	47
69973	Šolski center Ljubljana, Gimnazija Antona Aškerca	B017314	Ravnatelj SŠOE	47
69973	Šolski center Ljubljana, Srednja lesarska šola	B017314	Ravnatelj SŠOE	50
69973	Šolski center Ljubljana, Srednja strojna in kemijska šola	B017314	Ravnatelj SŠOE	50
70319	Šolski center Nova Gorica, Gimnazija in zdravstvena šola	B017314	Ravnatelj SŠOE	49
70319	Šolski center Nova Gorica, Srednja ekonomska in trgovska šola Nova Gorica	B017314	Ravnatelj SŠOE	49
70319	Šolski center Nova Gorica, Elektrotehniška in računalniška šola	B017314	Ravnatelj SŠOE	50
70319	Šolski center Nova Gorica, Biotehniška šola	B017314	Ravnatelj SŠOE	49
70319	Šolski center Nova Gorica, Strojna, prometna in lesarska šola	B017314	Ravnatelj SŠOE	50
70343	Šolski center Novo mesto, Srednja gradbena, lesarska in vzgojiteljska šola	B017314	Ravnatelj SŠOE	50
70343	Šolski center Novo mesto, Srednja strojna šola	B017314	Ravnatelj SŠOE	50
70343	Šolski center Novo mesto, Srednja elektro šola in tehniška gimnazija	B017314	Ravnatelj SŠOE	51
70343	Šolski center Novo mesto, Srednja zdravstvena in kemijska šola	B017314	Ravnatelj SŠOE	51
70424	Šolski center Ptuj, šola za ekonomijo turizem in kmetijstvo	B017314	Ravnatelj SŠOE	49
70424	Šolski center Ptuj, Strojna šola	B017314	Ravnatelj SŠOE	49
70424	Šolski center Ptuj, Elektro in računalniška šola	B017314	Ravnatelj SŠOE	49
72907	Šolski center Ravne na Koroškem, Srednja šola	B017314	Ravnatelj SŠOE	50
70505	Šolski center Slovenj Gradec, Gimnazija	B017314	Ravnatelj SŠOE	47
70505	Šolski center Slovenj Gradec, Srednja zdravstvena šola	B017314	Ravnatelj SŠOE	49
70505	Šolski center Slovenj Gradec, Srednja šola Slovenj Gradec in Muta	B017314	Ravnatelj SŠOE	49
70513	Šolski center Šentjur, Srednja poklicna in strokovna šola	B017314	Ravnatelj SŠOE	49
70530	Šolski center Škofja Loka, Srednja šola za lesarstvo	B017314	Ravnatelj SŠOE	48
70530	Šolski center Škofja Loka, Srednja šola za strojništvo	B017314	Ravnatelj SŠOE	51

70564	Šolski center Velenje, Šola za strojništvo, geotehniko in okolje	B017314	Ravnatelj SŠOE	48
70564	Šolski center Velenje, Gimnazija	B017314	Ravnatelj SŠOE	48
70564	Šolski center Velenje, Šola za storitvene dejavnosti	B017314	Ravnatelj SŠOE	49
70564	Šolski center Velenje, Elektro in računalniška šola	B017314	Ravnatelj SŠOE	49
70041	Šolski center za pošto, ekonomijo in telekomunikacije, Srednja tehniška in srednja strokovna šola	B017314	Ravnatelj SŠOE	49

Tip osebe javnega prava: dijaški dom
Razpon plačnega razreda: 48-54

ŠIFRA PU	NAZIV PRORAČUNSKEGA UPORABNIKA	ŠIFRA DM	IME DELOVNEGA MESTA	PLAČNI RAZRED
63088	Dijaški dom Bežigrad	B017325	Ravnatelj DD	53
63169	Dijaški dom Drava Maribor	B017325	Ravnatelj DD	53
63096	Dijaški dom Ivana Cankarja Ljubljana	B017325	Ravnatelj DD	54
63142	Dijaški dom Lizike Jančar Maribor	B017325	Ravnatelj DD	53
63185	Dijaški dom Nova Gorica	B017325	Ravnatelj DD	51
63067	Dijaški dom Poljane	B017325	Ravnatelj DD	52
63215	Dijaški dom Ptuj	B017325	Ravnatelj DD	48
63053	Dijaški dom Tabor	B017325	Ravnatelj DD	53
63070	Dijaški dom Vič	B017325	Ravnatelj DD	51
63037	Dijaški in študentski dom Koper	B017325	Ravnatelj DD	50
63045	Dijaški in študentski dom Kranj	B017325	Ravnatelj DD	51
63193	Dijaški in študentski dom Novo mesto	B017325	Ravnatelj DD	51

Tip osebe javnega prava: dijaški dom – organizacijska enota
Razpon plačnega razreda: 47-51

ŠIFRA PU	NAZIV PRORAČUNSKEGA UPORABNIKA	ŠIFRA DM	IME DELOVNEGA MESTA	PLAČNI RAZRED
70351	Grm Novo mesto - center biotehnike in turizma	B017325	Ravnatelj DDOE	48

Tip osebe javnega prava: osnovna šola
Razpon plačnega razreda: 48-54

ŠIFRA PU	NAZIV PRORAČUNSKEGA UPORABNIKA	ŠIFRA DM	IME DELOVNEGA MESTA	PLAČNI RAZRED
64351	Osnovna šola Col	B017316	Ravnatelj OŠ	49
64343	Osnovna šola Danila Lokarja Ajdovščina	B017316	Ravnatelj OŠ	53
64360	Osnovna šola Dobravlje	B017316	Ravnatelj OŠ	52
64378	Osnovna šola Otlica	B017316	Ravnatelj OŠ	48
72885	Osnovna šola Šturje, Ajdovščina	B017316	Ravnatelj OŠ	51
77224	Osnovna šola in vrtec Ankaran	B017316	Ravnatelj OŠ	50
65072	Osnovna šola in vrtec Apače	B017316	Ravnatelj OŠ	51
64386	Osnovna šola Beltinci	B017316	Ravnatelj OŠ	51
64394	Osnovna šola Benedikt	B017316	Ravnatelj OŠ	51
64408	Osnovna šola Bistrica ob Sotli	B017316	Ravnatelj OŠ	49
64416	Osnovna šola prof. dr. Josipa Plemlja Bled	B017316	Ravnatelj OŠ	52
64432	Osnovna šola Toneta Šraja Aljoše	B017316	Ravnatelj OŠ	49
64440	Osnovna šola dr. Janeza Mencingerja Bohinjska Bistrica	B017316	Ravnatelj OŠ	53
64459	Osnovna šola dr. Ivana Korošca Borovnica	B017316	Ravnatelj OŠ	52
64467	Osnovna šola Bovec	B017316	Ravnatelj OŠ	50
64475	Osnovna šola Braslovče	B017316	Ravnatelj OŠ	53
64483	Osnovna šola Alojza Gradnika Dobrovo	B017316	Ravnatelj OŠ	53

64505	Osnovna šola Brezovica pri Ljubljani	B017316	Ravnatelj OŠ	53
64491	Osnovna šola Preserje	B017316	Ravnatelj OŠ	51
64521	Osnovna šola Artiče	B017316	Ravnatelj OŠ	50
64530	Osnovna šola Bizeljsko	B017316	Ravnatelj OŠ	49
64513	Osnovna šola Brežice	B017316	Ravnatelj OŠ	53
64548	Osnovna šola Cerklje ob Krki	B017316	Ravnatelj OŠ	50
64556	Osnovna šola dr. Jožeta Toporišiča Dobova	B017316	Ravnatelj OŠ	51
64564	Osnovna šola Globoko	B017316	Ravnatelj OŠ	49
64572	Osnovna šola Maksa Pleteršnika Pišece	B017316	Ravnatelj OŠ	48
64580	Osnovna šola Velika Dolina	B017316	Ravnatelj OŠ	49
64599	Osnovna šola Cankova	B017316	Ravnatelj OŠ	49
64629	I. osnovna šola Celje	B017316	Ravnatelj OŠ	51
64645	II. osnovna šola Celje	B017316	Ravnatelj OŠ	50
64610	III. osnovna šola Celje	B017316	Ravnatelj OŠ	50
64653	IV. osnovna šola Celje	B017316	Ravnatelj OŠ	50
64637	Osnovna šola Frana Kranjca	B017316	Ravnatelj OŠ	50
64670	Osnovna šola Frana Roša Celje	B017316	Ravnatelj OŠ	50
64602	Osnovna šola Hudinja	B017316	Ravnatelj OŠ	51
64661	Osnovna šola Lava Celje	B017316	Ravnatelj OŠ	50
64696	Osnovna šola Ljubečna	B017316	Ravnatelj OŠ	50
64700	Osnovna šola Davorina Jenka Cerklje na Gorenjskem	B017316	Ravnatelj OŠ	53
64726	Osnovna šola Jožeta Krajca Rakek	B017316	Ravnatelj OŠ	50
64718	Osnovna šola Notranjski odred Cerknica	B017316	Ravnatelj OŠ	53
64734	Osnovna šola Cerkno	B017316	Ravnatelj OŠ	52
64742	Osnovna šola Cerkvenjak - Vitomarci	B017316	Ravnatelj OŠ	52
65056	Osnovna šola Cirkulane - Zavrč	B017316	Ravnatelj OŠ	51
64769	Osnovna šola Franceta Prešerna Črenšovci	B017316	Ravnatelj OŠ	50
64750	Osnovna šola Prežihovega Voranca Bistrica	B017316	Ravnatelj OŠ	49
64777	Osnovna šola Črna na Koroškem	B017316	Ravnatelj OŠ	51
64793	Osnovna šola Komandanta Staneta Dragatuš	B017316	Ravnatelj OŠ	49
64823	Osnovna šola Loka Črnomelj	B017316	Ravnatelj OŠ	52
64785	Osnovna šola Mirana Jarca Črnomelj	B017316	Ravnatelj OŠ	51
64807	Osnovna šola Stari trg ob Kolpi	B017316	Ravnatelj OŠ	48
64815	Osnovna šola Vinica	B017316	Ravnatelj OŠ	49
64831	Osnovna šola Destrnik - Trnovska vas	B017316	Ravnatelj OŠ	52
64840	Osnovna šola dr. Bogomirja Magajne Divača	B017316	Ravnatelj OŠ	51
64858	Osnovna šola Dobje	B017316	Ravnatelj OŠ	49
64866	Osnovna šola Dobrepolje	B017316	Ravnatelj OŠ	52
64874	Osnovna šola Dobrna	B017316	Ravnatelj OŠ	50
64890	Osnovna šola Dobrova	B017316	Ravnatelj OŠ	52
64882	Osnovna šola Polhov Gradec	B017316	Ravnatelj OŠ	52
64904	Dvojezična osnovna šola Dobrovnik	B017316	Ravnatelj OŠ	49
64912	Osnovna šola Janka Modra Dol pri Ljubljani	B017316	Ravnatelj OŠ	53
64920	Osnovna šola Dolenjske Toplice	B017316	Ravnatelj OŠ	51
64939	Osnovna šola Dob	B017316	Ravnatelj OŠ	51
64947	Osnovna šola Domžale	B017316	Ravnatelj OŠ	53
72826	Osnovna šola Dragomelj	B017316	Ravnatelj OŠ	50
64963	Osnovna šola Preserje pri Radomljah	B017316	Ravnatelj OŠ	52
64971	Osnovna šola Rodica	B017316	Ravnatelj OŠ	52
64955	Osnovna šola Venclja Perka	B017316	Ravnatelj OŠ	52
64980	Osnovna šola dr. Franja Žgeča Dornava	B017316	Ravnatelj OŠ	50

64998	Osnovna šola Neznanih talcev Dravograd	B017316	Ravnatelj OŠ	52
65005	Osnovna šola Šentjanž pri Dravogradu	B017316	Ravnatelj OŠ	49
65013	Osnovna šola Duplek	B017316	Ravnatelj OŠ	53
65021	Osnovna šola Korena	B017316	Ravnatelj OŠ	49
65030	Osnovna šola Ivana Tavčarja Gorenja vas	B017316	Ravnatelj OŠ	53
65048	Osnovna šola Poljane	B017316	Ravnatelj OŠ	53
65064	Osnovna šola Gorišnica	B017316	Ravnatelj OŠ	51
64424	Osnovna šola Gorje	B017316	Ravnatelj OŠ	50
65099	Osnovna šola dr. Antona Trstenjaka Negova	B017316	Ravnatelj OŠ	49
65080	Osnovna šola Gornja Radgona	B017316	Ravnatelj OŠ	52
65110	Osnovna šola Frana Kocbeka Gornji Grad	B017316	Ravnatelj OŠ	50
65129	Osnovna šola Gornji Petrovci	B017316	Ravnatelj OŠ	49
65137	Osnovna šola Grad	B017316	Ravnatelj OŠ	49
65161	Osnovna šola Brinje Grosuplje	B017316	Ravnatelj OŠ	54
65145	Osnovna šola Louisa Adamiča Grosuplje	B017316	Ravnatelj OŠ	53
75310	Osnovna šola Šmarje - Sap	B017316	Ravnatelj OŠ	50
65170	Osnovna šola Hajdina	B017316	Ravnatelj OŠ	51
65188	Osnovna šola Dušana Flisa Hoče	B017316	Ravnatelj OŠ	53
65196	Osnovna šola Franca Lešnika - Vuka Slivnica pri Mariboru	B017316	Ravnatelj OŠ	51
65200	Osnovna šola Horjul	B017316	Ravnatelj OŠ	51
65218	Osnovna šola narodnega heroja Rajka Hrastnik	B017316	Ravnatelj OŠ	53
65226	Osnovna šola Dragomirja Benčiča - Brkina Hrpelje	B017316	Ravnatelj OŠ	50
65234	Osnovna šola Črni Vrh	B017316	Ravnatelj OŠ	48
65250	Osnovna šola Idrija	B017316	Ravnatelj OŠ	53
65242	Osnovna šola Spodnja Idrija	B017316	Ravnatelj OŠ	50
65269	Osnovna šola Ig	B017316	Ravnatelj OŠ	53
65331	Osnovna šola Antona Žniderščiča Ilirska Bistrica	B017316	Ravnatelj OŠ	50
65277	Osnovna šola Dragotina Ketteja Ilirska Bistrica	B017316	Ravnatelj OŠ	50
65285	Osnovna šola Jelšane	B017316	Ravnatelj OŠ	48
65293	Osnovna šola Podgora Kuteževo	B017316	Ravnatelj OŠ	48
65323	Osnovna šola Rudija Mahniča - Brkinca Pregarje	B017316	Ravnatelj OŠ	48
65315	Osnovna šola Rudolfa Ukoviča Podgrad	B017316	Ravnatelj OŠ	48
65307	Osnovna šola Toneta Tomšiča Knežak	B017316	Ravnatelj OŠ	49
65340	Osnovna šola Ferda Vesela Šentvid pri Stični	B017316	Ravnatelj OŠ	51
65358	Osnovna šola Stična	B017316	Ravnatelj OŠ	54
73342	Osnovna šola Zagradec	B017316	Ravnatelj OŠ	50
65366	Osnovna šola Dante Alighieri Izola	B017316	Ravnatelj OŠ	50
65382	Osnovna šola Livade - Izola	B017316	Ravnatelj OŠ	50
65374	Osnovna šola Vojke Šmuc Izola	B017316	Ravnatelj OŠ	52
65390	Osnovna šola Koroška Bela Jesenice	B017316	Ravnatelj OŠ	51
65412	Osnovna šola Prežihovega Voranca Jesenice	B017316	Ravnatelj OŠ	51
65404	Osnovna šola Toneta Čufarja Jesenice	B017316	Ravnatelj OŠ	52
65439	Osnovna šola Juršinci	B017316	Ravnatelj OŠ	50
65447	Osnovna šola Frana Albrehta Kamnik	B017316	Ravnatelj OŠ	53
65480	Osnovna šola Marije Vere	B017316	Ravnatelj OŠ	51
65463	Osnovna šola Stranje	B017316	Ravnatelj OŠ	51

65498	Osnovna šola Šmartno v Tuhinju	B017316	Ravnatelj OŠ	51
65455	Osnovna šola Toma Brejca Kamnik	B017316	Ravnatelj OŠ	52
65510	Osnovna šola Deskle	B017316	Ravnatelj OŠ	49
65501	Osnovna šola Kanal	B017316	Ravnatelj OŠ	51
65528	Osnovna šola Cirkovce	B017316	Ravnatelj OŠ	50
65536	Osnovna šola Kidričevo	B017316	Ravnatelj OŠ	52
65544	Osnovna šola Simona Gregorčiča Kobarid	B017316	Ravnatelj OŠ	53
65552	Osnovna šola Kobilje	B017316	Ravnatelj OŠ	48
65579	Osnovna šola Ob Rinži Kočevje	B017316	Ravnatelj OŠ	51
65587	Osnovna šola Stara Cerkev	B017316	Ravnatelj OŠ	50
65560	Osnovna šola Zbora odposlancev Kočevje	B017316	Ravnatelj OŠ	51
65595	Osnovna šola Antona Šibelja - Stjenka Komen	B017316	Ravnatelj OŠ	50
65609	Osnovna šola Komenda Moste	B017316	Ravnatelj OŠ	52
65722	Osnovna šola Antona Ukmarja Koper	B017316	Ravnatelj OŠ	52
65625	Osnovna šola Dekani	B017316	Ravnatelj OŠ	51
65617	Osnovna šola dr. Aleš Bebler - Primož Hrvatini	B017316	Ravnatelj OŠ	48
65714	Osnovna šola Dušana Bordona Semedela - Koper	B017316	Ravnatelj OŠ	51
65676	Osnovna šola Elvire Vatovec Prade - Koper	B017316	Ravnatelj OŠ	52
65633	Osnovna šola Istrskega odreda Gračišče	B017316	Ravnatelj OŠ	49
65668	Osnovna šola Ivana Babiča - Jagra Marezige	B017316	Ravnatelj OŠ	50
72842	Osnovna šola Koper	B017316	Ravnatelj OŠ	52
65684	Osnovna šola Oskarja Kovačiča Škofije	B017316	Ravnatelj OŠ	51
65706	Osnovna šola Pier Paolo Vergerio il Vecchio Koper	B017316	Ravnatelj OŠ	51
65692	Osnovna šola Šmarje pri Kopru	B017316	Ravnatelj OŠ	51
65900	Osnovna šola Jožeta Gorjupa Kostanjevica na Krki	B017316	Ravnatelj OŠ	50
65730	Osnovna šola Fara	B017316	Ravnatelj OŠ	48
65749	Osnovna šola Kozje	B017316	Ravnatelj OŠ	49
65757	Osnovna šola Lesično	B017316	Ravnatelj OŠ	48
65765	Osnovna šola Franceta Prešerna Kranj	B017316	Ravnatelj OŠ	53
65811	Osnovna šola Jakoba Aljaža Kranj	B017316	Ravnatelj OŠ	51
73334	Osnovna šola Janeza Puharja Kranj - Center	B017316	Ravnatelj OŠ	53
65820	Osnovna šola Matije Čopa Kranj	B017316	Ravnatelj OŠ	51
65838	Osnovna šola Orehek Kranj	B017316	Ravnatelj OŠ	53
65803	Osnovna šola Predoslje Kranj	B017316	Ravnatelj OŠ	51
65773	Osnovna šola Simona Jenka Kranj	B017316	Ravnatelj OŠ	53
65790	Osnovna šola Staneta Žagarja Kranj	B017316	Ravnatelj OŠ	51
65781	Osnovna šola Stražišče Kranj	B017316	Ravnatelj OŠ	54
65846	Osnovna šola 16. decembra Mojstrana	B017316	Ravnatelj OŠ	49
65854	Osnovna šola Josipa Vandota Kranjska Gora	B017316	Ravnatelj OŠ	50
65862	Osnovna šola Križevci	B017316	Ravnatelj OŠ	51
65889	Osnovna šola Adama Bohoriča Brestanica	B017316	Ravnatelj OŠ	49
65943	Osnovna šola Jurija Dalmatina Krško	B017316	Ravnatelj OŠ	52
65897	Osnovna šola Koprivnica	B017316	Ravnatelj OŠ	48
65919	Osnovna šola Leskovec pri Krškem	B017316	Ravnatelj OŠ	53
65927	Osnovna šola Podbočje	B017316	Ravnatelj OŠ	49
65935	Osnovna šola Raka	B017316	Ravnatelj OŠ	50
65870	Osnovna šola XIV. divizije Senovo	B017316	Ravnatelj OŠ	51

65951	Osnovna šola Kungota	B017316	Ravnatelj OŠ	52
65960	Osnovna šola Kuzma	B017316	Ravnatelj OŠ	49
65986	Osnovna šola Antona Aškerca Rimske Toplice	B017316	Ravnatelj OŠ	51
65978	Osnovna šola Primoža Trubarja Laško	B017316	Ravnatelj OŠ	53
65994	Osnovna šola Lenart	B017316	Ravnatelj OŠ	53
66028	Osnovna šola Voličina	B017316	Ravnatelj OŠ	50
66044	Dvojezična osnovna šola Genterovci	B017316	Ravnatelj OŠ	48
66036	Dvojezična osnovna šola I Lendava	B017316	Ravnatelj OŠ	52
66060	Osnovna šola Gabrovka - Dole	B017316	Ravnatelj OŠ	50
66079	Osnovna šola Gradec	B017316	Ravnatelj OŠ	53
66087	Osnovna šola Litija	B017316	Ravnatelj OŠ	53
66273	Osnovna šola Bežigrad	B017316	Ravnatelj OŠ	50
66346	Osnovna šola Božidarja Jakca Ljubljana	B017316	Ravnatelj OŠ	51
66214	Osnovna šola Danile Kumar	B017316	Ravnatelj OŠ	52
66257	Osnovna šola dr. Vita Kraigherja Ljubljana	B017316	Ravnatelj OŠ	51
66494	Osnovna šola Dravlje	B017316	Ravnatelj OŠ	50
66427	Osnovna šola Franca Rozmana - Staneta Ljubljana	B017316	Ravnatelj OŠ	50
66265	Osnovna šola Franceta Bevka	B017316	Ravnatelj OŠ	50
66460	Osnovna šola Hinka Smrekarja Ljubljana	B017316	Ravnatelj OŠ	51
66290	Osnovna šola Jožeta Moškriča	B017316	Ravnatelj OŠ	50
66397	Osnovna šola Karla Destovnika Kajuha Ljubljana	B017316	Ravnatelj OŠ	50
73075	Osnovna šola Kašelj	B017316	Ravnatelj OŠ	51
66281	Osnovna šola Ketteja in Murna	B017316	Ravnatelj OŠ	51
66184	Osnovna šola Kolezija	B017316	Ravnatelj OŠ	52
66486	Osnovna šola Koseze	B017316	Ravnatelj OŠ	52
66168	Osnovna šola Ledina	B017316	Ravnatelj OŠ	51
66176	Osnovna šola Livada	B017316	Ravnatelj OŠ	50
66133	Osnovna šola Majde Vrhovnik Ljubljana	B017316	Ravnatelj OŠ	51
66362	Osnovna šola Martina Krpana Ljubljana	B017316	Ravnatelj OŠ	50
66516	Osnovna šola Milana Šuštaršiča	B017316	Ravnatelj OŠ	51
66230	Osnovna šola Mirana Jarca	B017316	Ravnatelj OŠ	50
66508	Osnovna šola Miška Kranjca	B017316	Ravnatelj OŠ	51
66222	Osnovna šola narodnega heroja Maksa Pečarja	B017316	Ravnatelj OŠ	52
66389	Osnovna šola Nove Fužine	B017316	Ravnatelj OŠ	50
66370	Osnovna šola Nove Jarše	B017316	Ravnatelj OŠ	51
66192	Osnovna šola Oskarja Kovačiča	B017316	Ravnatelj OŠ	53
66117	Osnovna šola Poljane Ljubljana	B017316	Ravnatelj OŠ	50
66303	Osnovna šola Polje	B017316	Ravnatelj OŠ	51
66109	Osnovna šola Prežihovega Voranca	B017316	Ravnatelj OŠ	50
66125	Osnovna šola Prule	B017316	Ravnatelj OŠ	51
66451	Osnovna šola Riharda Jakopiča Ljubljana	B017316	Ravnatelj OŠ	52
66249	Osnovna šola Savsko naselje	B017316	Ravnatelj OŠ	50
66320	Osnovna šola Sostro	B017316	Ravnatelj OŠ	53
66435	Osnovna šola Spodnja Šiška	B017316	Ravnatelj OŠ	51
66419	Osnovna šola Šentvid	B017316	Ravnatelj OŠ	50
66400	Osnovna šola Šmartno pod Šmarno goro	B017316	Ravnatelj OŠ	50
66095	Osnovna šola Toneta Čufarja	B017316	Ravnatelj OŠ	50
66206	Osnovna šola Trnovo	B017316	Ravnatelj OŠ	52
66443	Osnovna šola Valentina Vodnika Ljubljana	B017316	Ravnatelj OŠ	52

66532	Osnovna šola Vič	B017316	Ravnatelj OŠ	52
66311	Osnovna šola Vide Pregarc Ljubljana	B017316	Ravnatelj OŠ	51
66478	Osnovna šola Vižmarje - Brod	B017316	Ravnatelj OŠ	51
66141	Osnovna šola Vodmat	B017316	Ravnatelj OŠ	50
66524	Osnovna šola Vrhovci	B017316	Ravnatelj OŠ	52
66354	Osnovna šola Zadobrova	B017316	Ravnatelj OŠ	51
66338	Osnovna šola Zalog	B017316	Ravnatelj OŠ	50
66559	Osnovna šola Ljubno ob Savinji	B017316	Ravnatelj OŠ	50
66567	Osnovna šola Ivana Cankarja Ljutomer	B017316	Ravnatelj OŠ	52
66583	Osnovna šola Janka Ribiča Cezanjevci	B017316	Ravnatelj OŠ	49
66575	Osnovna šola Mala Nedelja	B017316	Ravnatelj OŠ	49
66591	Osnovna šola Stročja vas	B017316	Ravnatelj OŠ	49
66613	Osnovna šola 8 talcev Logatec	B017316	Ravnatelj OŠ	53
66630	Osnovna šola Rovte	B017316	Ravnatelj OŠ	49
66621	Osnovna šola Tabor Logatec	B017316	Ravnatelj OŠ	51
68705	Osnovna šola Log - Dragomer	B017316	Ravnatelj OŠ	52
66648	Osnovna šola heroja Janeza Hribarja Stari trg pri Ložu	B017316	Ravnatelj OŠ	51
66656	Osnovna šola dr. Antona Debeljaka Loški Potok	B017316	Ravnatelj OŠ	49
66664	Osnovna šola Lovrenc na Pohorju	B017316	Ravnatelj OŠ	50
66672	Osnovna šola Blaža Arniča Luče	B017316	Ravnatelj OŠ	50
66680	Osnovna šola Janka Kersnika Brdo	B017316	Ravnatelj OŠ	53
66699	Osnovna šola Majšperk	B017316	Ravnatelj OŠ	52
68012	Osnovna šola Anice Černejeve Makole	B017316	Ravnatelj OŠ	48
66877	Osnovna šola "Borcev za severno mejo" Maribor	B017316	Ravnatelj OŠ	50
66796	Osnovna šola Angela Besednjaka Maribor	B017316	Ravnatelj OŠ	50
66710	Osnovna šola Bojana Ilicha Maribor	B017316	Ravnatelj OŠ	51
66729	Osnovna šola bratov Polančičev Maribor	B017316	Ravnatelj OŠ	50
66826	Osnovna šola Draga Kobala Maribor	B017316	Ravnatelj OŠ	51
66745	Osnovna šola Franca Rozmana - Staneta Maribor	B017316	Ravnatelj OŠ	52
66788	Osnovna šola Franceta Prešerna Maribor	B017316	Ravnatelj OŠ	52
66800	Osnovna šola Janka Padežnika Maribor	B017316	Ravnatelj OŠ	50
66869	Osnovna šola Kamnica	B017316	Ravnatelj OŠ	50
66907	Osnovna šola Leona Štuklja Maribor	B017316	Ravnatelj OŠ	50
66850	Osnovna šola Ludvika Pliberška Maribor	B017316	Ravnatelj OŠ	51
66770	Osnovna šola Maksa Durjave Maribor	B017316	Ravnatelj OŠ	49
66885	Osnovna šola Malečnik	B017316	Ravnatelj OŠ	49
66834	Osnovna šola Martina Konšaka Maribor	B017316	Ravnatelj OŠ	50
66702	Osnovna šola Prežihovega Voranca Maribor	B017316	Ravnatelj OŠ	50
66842	Osnovna šola Rada Robiča Limbuš	B017316	Ravnatelj OŠ	50
66753	Osnovna šola Slave Klavore Maribor	B017316	Ravnatelj OŠ	50
66893	Osnovna šola Tabor I Maribor	B017316	Ravnatelj OŠ	51
66818	Osnovna šola Toneta Čufarja Maribor	B017316	Ravnatelj OŠ	50
66915	Osnovna šola Markovci	B017316	Ravnatelj OŠ	51
66958	Osnovna šola Medvode	B017316	Ravnatelj OŠ	50
66931	Osnovna šola Pirniče	B017316	Ravnatelj OŠ	50
66923	Osnovna šola Preska	B017316	Ravnatelj OŠ	52
66940	Osnovna šola Simona Jenka	B017316	Ravnatelj OŠ	50
66966	Osnovna šola Mengeš	B017316	Ravnatelj OŠ	52
66974	Osnovna šola Metlika	B017316	Ravnatelj OŠ	52

66982	Osnovna šola Podzemelj	B017316	Ravnatelj OŠ	48
66990	Osnovna šola Mežica	B017316	Ravnatelj OŠ	51
67008	Osnovna šola Miklavž na Dravskem polju	B017316	Ravnatelj OŠ	53
67016	Osnovna šola Miren	B017316	Ravnatelj OŠ	52
68438	Osnovna šola Mirna	B017316	Ravnatelj OŠ	52
67024	Osnovna šola Toneta Pavčka	B017316	Ravnatelj OŠ	51
67032	Osnovna šola Mislinja	B017316	Ravnatelj OŠ	51
68446	Osnovna šola Mokronog	B017316	Ravnatelj OŠ	52
67040	Osnovna šola Jurija Vege	B017316	Ravnatelj OŠ	53
67075	Dvojezična osnovna šola Prosenjakovci	B017316	Ravnatelj OŠ	49
67067	Osnovna šola Bogojina	B017316	Ravnatelj OŠ	49
67059	Osnovna šola Fokovci	B017316	Ravnatelj OŠ	48
67083	Osnovna šola Mozirje	B017316	Ravnatelj OŠ	51
67091	Osnovna šola Bakovci	B017316	Ravnatelj OŠ	49
67105	Osnovna šola I Murska Sobota	B017316	Ravnatelj OŠ	51
67113	Osnovna šola II Murska Sobota	B017316	Ravnatelj OŠ	51
67121	Osnovna šola III Murska Sobota	B017316	Ravnatelj OŠ	50
67148	Osnovna šola Muta	B017316	Ravnatelj OŠ	52
67156	Osnovna šola Naklo	B017316	Ravnatelj OŠ	53
67164	Osnovna šola Nazarje	B017316	Ravnatelj OŠ	51
67172	Osnovna šola Branik	B017316	Ravnatelj OŠ	49
67180	Osnovna šola Čepovan	B017316	Ravnatelj OŠ	48
67210	Osnovna šola Dornberk	B017316	Ravnatelj OŠ	52
67245	Osnovna šola Frana Erjavca Nova Gorica	B017316	Ravnatelj OŠ	52
67237	Osnovna šola Milojke Štrukelj Nova Gorica	B017316	Ravnatelj OŠ	53
67199	Osnovna šola Solkan	B017316	Ravnatelj OŠ	53
67202	Osnovna šola Šempas	B017316	Ravnatelj OŠ	51
67296	Osnovna šola Bršljin	B017316	Ravnatelj OŠ	51
67253	Osnovna šola Brusnice	B017316	Ravnatelj OŠ	50
67326	Osnovna šola Center Novo mesto	B017316	Ravnatelj OŠ	52
72788	Osnovna šola Drska	B017316	Ravnatelj OŠ	51
67334	Osnovna šola Grm Novo mesto	B017316	Ravnatelj OŠ	52
67261	Osnovna šola Otočec	B017316	Ravnatelj OŠ	50
67318	Osnovna šola Stopiče	B017316	Ravnatelj OŠ	52
67300	Osnovna šola Šmihel	B017316	Ravnatelj OŠ	51
67342	Osnovna šola Odranci	B017316	Ravnatelj OŠ	49
68047	Osnovna šola Pohorskega bataljona Oplotnica	B017316	Ravnatelj OŠ	51
67407	Osnovna šola Ivanjkovci	B017316	Ravnatelj OŠ	49
67350	Osnovna šola Miklavž pri Ormožu	B017316	Ravnatelj OŠ	50
67369	Osnovna šola Ormož	B017316	Ravnatelj OŠ	49
67393	Osnovna šola Velika Nedelja	B017316	Ravnatelj OŠ	51
67431	Osnovna šola Jakobski Dol	B017316	Ravnatelj OŠ	49
67415	Osnovna šola Jarenina	B017316	Ravnatelj OŠ	49
67423	Osnovna šola Pesnica	B017316	Ravnatelj OŠ	52
67458	Osnovna šola Cirila Kosmača Piran	B017316	Ravnatelj OŠ	50
67474	Osnovna šola Lucija	B017316	Ravnatelj OŠ	52
67466	Osnovna šola Sečovlje	B017316	Ravnatelj OŠ	51
67440	Osnovna šola Vincenzo e Diego de Castro Piran	B017316	Ravnatelj OŠ	49
67490	Osnovna šola Košana	B017316	Ravnatelj OŠ	49
67482	Osnovna šola Pivka	B017316	Ravnatelj OŠ	53
67504	Osnovna šola Podčetrtek	B017316	Ravnatelj OŠ	52

67512	Osnovna šola Podlehnik	B017316	Ravnatelj OŠ	49
67520	Osnovna šola Brezno - Podvelka	B017316	Ravnatelj OŠ	50
68004	Osnovna šola Kajetana Koviča Poljčane	B017316	Ravnatelj OŠ	50
67539	Osnovna šola Polzela	B017316	Ravnatelj OŠ	53
67547	Osnovna šola Antona Globočnika Postojna	B017316	Ravnatelj OŠ	53
67563	Osnovna šola Miroslava Vilharja Postojna	B017316	Ravnatelj OŠ	54
67555	Osnovna šola Prestranek	B017316	Ravnatelj OŠ	49
67571	Osnovna šola Prebold	B017316	Ravnatelj OŠ	52
67580	Osnovna šola Matije Valjavca Preddvor	B017316	Ravnatelj OŠ	53
67598	Osnovna šola Franja Goloba Prevalje	B017316	Ravnatelj OŠ	54
67628	Osnovna šola Breg	B017316	Ravnatelj OŠ	49
67610	Osnovna šola Ljudski vrt Ptuj	B017316	Ravnatelj OŠ	53
67601	Osnovna šola Mladika Ptuj	B017316	Ravnatelj OŠ	50
67636	Osnovna šola Olge Meglič	B017316	Ravnatelj OŠ	50
67644	Osnovna šola Puconci	B017316	Ravnatelj OŠ	53
67652	Osnovna šola Fram	B017316	Ravnatelj OŠ	51
67660	Osnovna šola Rače	B017316	Ravnatelj OŠ	52
67679	Javni zavod Osnovna šola Marjana Nemca Radeče	B017316	Ravnatelj OŠ	52
67695	Osnovna šola Kajetana Koviča Radenci	B017316	Ravnatelj OŠ	49
67687	Osnovna šola Kapela	B017316	Ravnatelj OŠ	48
67709	Osnovna šola Radlje ob Dravi	B017316	Ravnatelj OŠ	53
67725	Osnovna šola Antona Tomaža Linharta Radovljica	B017316	Ravnatelj OŠ	53
67717	Osnovna šola F. S. Finžgarja Lesce	B017316	Ravnatelj OŠ	51
67733	Osnovna šola Staneta Žagarja Lipnica	B017316	Ravnatelj OŠ	49
67750	Osnovna šola "Koroški jeklarji" Ravne na Koroškem	B017316	Ravnatelj OŠ	51
67741	Osnovna šola Prežihovega Voranca Ravne na Koroškem	B017316	Ravnatelj OŠ	50
67768	Osnovna šola Janeza Kuharja Razkrižje	B017316	Ravnatelj OŠ	49
72397	Osnovna šola Rečica ob Savinji	B017316	Ravnatelj OŠ	49
67229	Osnovna šola Lucijana Bratkoviča Bratuša Renče	B017316	Ravnatelj OŠ	52
67776	Osnovna šola dr. Franceta Prešerna	B017316	Ravnatelj OŠ	53
67784	Osnovna šola Ribnica na Pohorju	B017316	Ravnatelj OŠ	49
67792	JVIZ I. Osnovna šola Rogaška Slatina	B017316	Ravnatelj OŠ	50
67806	VIZ II. OŠ Rogaška Slatina	B017316	Ravnatelj OŠ	52
67814	Osnovna šola Sveti Jurij	B017316	Ravnatelj OŠ	51
67822	VIZ Osnovna šola Rogatec	B017316	Ravnatelj OŠ	51
67830	Osnovna šola Janka Glazerja Ruše	B017316	Ravnatelj OŠ	52
67849	Osnovna šola Selnica ob Dravi	B017316	Ravnatelj OŠ	52
67857	Osnovna šola Belokranjskega odreda Semič	B017316	Ravnatelj OŠ	52
67903	Osnovna šola Blanca	B017316	Ravnatelj OŠ	49
67890	Osnovna šola Boštanj	B017316	Ravnatelj OŠ	49
67911	Osnovna šola Krmelj	B017316	Ravnatelj OŠ	49
67881	Osnovna šola Milana Majcna Šentjanž	B017316	Ravnatelj OŠ	49
67865	Osnovna šola Sava Kladnika Sevnica	B017316	Ravnatelj OŠ	52
67873	Osnovna šola Tržišče	B017316	Ravnatelj OŠ	48
67920	Osnovna šola Dutovlje	B017316	Ravnatelj OŠ	49
67938	Osnovna šola Srečka Kosovela Sežana	B017316	Ravnatelj OŠ	53
67970	Druga osnovna šola Slovenj Gradec	B017316	Ravnatelj OŠ	51
67962	Osnovna šola Podgorje pri Slovenj Gradcu	B017316	Ravnatelj OŠ	49

67954	Osnovna šola Šmartno pri Slovenj Gradcu	B017316	Ravnatelj OŠ	50
67946	Prva osnovna šola Slovenj Gradec	B017316	Ravnatelj OŠ	51
73067	2. osnovna šola Slovenska Bistrica	B017316	Ravnatelj OŠ	50
67997	Osnovna šola Antona Ingoliča Spodnja Polskava	B017316	Ravnatelj OŠ	52
68020	Osnovna šola dr. Jožeta Pučnika Črešnjevec	B017316	Ravnatelj OŠ	49
68039	Osnovna šola Gustava Šiliha Laporje	B017316	Ravnatelj OŠ	49
68063	Osnovna šola Partizanska bolnišnica Jesen Tinje	B017316	Ravnatelj OŠ	48
67989	Osnovna šola Pohorskega odreda Slovenska Bistrica	B017316	Ravnatelj OŠ	53
68055	Osnovna šola Šmartno na Pohorju	B017316	Ravnatelj OŠ	48
68098	Osnovna šola Loče	B017316	Ravnatelj OŠ	50
68071	Osnovna šola Ob Dravinji Slovenske Konjice	B017316	Ravnatelj OŠ	51
68080	Osnovna šola Pod goro Slovenske Konjice	B017316	Ravnatelj OŠ	53
68101	Osnovna šola dr. Ivana Prijatelja Sodražica	B017316	Ravnatelj OŠ	52
67377	Osnovna šola Središče ob Dravi	B017316	Ravnatelj OŠ	49
68110	Osnovna šola Starše	B017316	Ravnatelj OŠ	52
67288	Osnovna šola Vavta vas	B017316	Ravnatelj OŠ	51
68128	Osnovna šola Sveta Ana	B017316	Ravnatelj OŠ	51
66001	Osnovna šola in vrtec Sveta Trojica	B017316	Ravnatelj OŠ	49
68136	Osnovna šola Sveti Jurij ob Ščavnici	B017316	Ravnatelj OŠ	50
66010	Osnovna šola Jožeta Hudalesa Jurovski dol	B017316	Ravnatelj OŠ	49
67385	Osnovna šola Sveti Tomaž	B017316	Ravnatelj OŠ	49
68144	Osnovna šola Šalovci	B017316	Ravnatelj OŠ	48
68152	Osnovna šola Ivana Roba Šempeter pri Gorici	B017316	Ravnatelj OŠ	53
68160	Osnovna šola Šenčur	B017316	Ravnatelj OŠ	54
68179	Osnovna šola Rudolfa Maistra Šentilj	B017316	Ravnatelj OŠ	52
68187	Osnovna šola Sladki Vrh	B017316	Ravnatelj OŠ	51
68195	Osnovna šola Šentjernej	B017316	Ravnatelj OŠ	52
68233	Osnovna šola Blaža Kocena Ponikva	B017316	Ravnatelj OŠ	49
68209	Osnovna šola Dramlje	B017316	Ravnatelj OŠ	49
68217	Osnovna šola Franja Malgaja Šentjur	B017316	Ravnatelj OŠ	52
68250	Osnovna šola Hruševec Šentjur	B017316	Ravnatelj OŠ	51
68241	Osnovna šola Planina pri Sevnici	B017316	Ravnatelj OŠ	48
68225	Osnovna šola Slivnica pri Celju	B017316	Ravnatelj OŠ	49
68454	Osnovna šola dr. Pavla Lunačka Šentrupert	B017316	Ravnatelj OŠ	50
68268	Osnovna šola Frana Metelka Škocjan	B017316	Ravnatelj OŠ	52
68284	Osnovna šola Cvetka Golarja Škofja Loka	B017316	Ravnatelj OŠ	53
68292	Osnovna šola Ivana Groharja	B017316	Ravnatelj OŠ	53
68276	Osnovna šola Škofja Loka - Mesto	B017316	Ravnatelj OŠ	52
68306	Osnovna šola Škofljica	B017316	Ravnatelj OŠ	53
68314	Osnovna šola Šmarje pri Jelšah	B017316	Ravnatelj OŠ	53
67270	Osnovna šola Šmarjeta	B017316	Ravnatelj OŠ	51
68322	Osnovna šola bratov Letonja Šmartno ob Paki	B017316	Ravnatelj OŠ	51
66052	Osnovna šola Šmartno	B017316	Ravnatelj OŠ	54
68330	Osnovna šola Karla Destovnika-Kajuha Šoštanj	B017316	Ravnatelj OŠ	53
68357	Osnovna šola Štore	B017316	Ravnatelj OŠ	52
68365	Osnovna šola Tišina	B017316	Ravnatelj OŠ	51
68373	Osnovna šola Dušana Muniha Most na Soči	B017316	Ravnatelj OŠ	53

68390	Osnovna šola Franceta Bevka Tolmin	B017316	Ravnatelj OŠ	53
68381	Osnovna šola Simona Kosa Podbrdo	B017316	Ravnatelj OŠ	48
68411	Osnovna šola Ivana Cankarja Trbovlje	B017316	Ravnatelj OŠ	49
68420	Osnovna šola Tončke Čeč Trbovlje	B017316	Ravnatelj OŠ	51
68403	Osnovna šola Trbovlje	B017316	Ravnatelj OŠ	52
68462	Osnovna šola Trebnje	B017316	Ravnatelj OŠ	53
68470	Osnovna šola Veliki Gaber	B017316	Ravnatelj OŠ	50
68489	Osnovna šola Trzin	B017316	Ravnatelj OŠ	52
68497	Osnovna šola Bistrica	B017316	Ravnatelj OŠ	51
68519	Osnovna šola Križe	B017316	Ravnatelj OŠ	50
68500	Osnovna šola Tržič	B017316	Ravnatelj OŠ	51
68527	Osnovna šola Turnišče	B017316	Ravnatelj OŠ	50
68586	Osnovna šola Antona Aškerca Velenje	B017316	Ravnatelj OŠ	51
68578	Osnovna šola Gorica Velenje	B017316	Ravnatelj OŠ	52
68560	Osnovna šola Gustava Šiliha Velenje	B017316	Ravnatelj OŠ	51
68543	Osnovna šola Livada Velenje	B017316	Ravnatelj OŠ	51
68551	Osnovna šola Mihe Pintarja - Toleda Velenje	B017316	Ravnatelj OŠ	51
68535	Osnovna šola Šalek Velenje	B017316	Ravnatelj OŠ	50
68594	Osnovna šola Miška Kranjca Velika Polana	B017316	Ravnatelj OŠ	49
68608	Osnovna šola Primoža Trubarja Velike Lašče	B017316	Ravnatelj OŠ	53
68616	Osnovna šola Videm	B017316	Ravnatelj OŠ	53
68624	Osnovna šola Draga Bajca Vipava	B017316	Ravnatelj OŠ	52
68640	Osnovna šola Vitanje	B017316	Ravnatelj OŠ	49
68659	Osnovna šola Vodice	B017316	Ravnatelj OŠ	51
68667	Osnovna šola Antona Bezenška Frankolovo	B017316	Ravnatelj OŠ	48
68675	Osnovna šola Vojnik	B017316	Ravnatelj OŠ	53
68683	Osnovna šola Vransko - Tabor	B017316	Ravnatelj OŠ	53
72370	Osnovna šola Antona Martina Slomška Vrhnika	B017316	Ravnatelj OŠ	51
68691	Osnovna šola Ivana Cankarja Vrhnika	B017316	Ravnatelj OŠ	54
68713	Osnovna šola Vuzenica	B017316	Ravnatelj OŠ	51
68748	Osnovna šola Ivana Kavčiča Izlake	B017316	Ravnatelj OŠ	50
68730	Osnovna šola Ivana Skvarče	B017316	Ravnatelj OŠ	52
68721	Osnovna šola Toneta Okrogarja	B017316	Ravnatelj OŠ	51
68756	Osnovna šola Zreče	B017316	Ravnatelj OŠ	51
68772	I. osnovna šola Žalec	B017316	Ravnatelj OŠ	52
68764	Osnovna šola Griže	B017316	Ravnatelj OŠ	50
68780	Osnovna šola Petrovče	B017316	Ravnatelj OŠ	51
68799	Osnovna šola Šempeter v Savinjski dolini	B017316	Ravnatelj OŠ	49
68810	Osnovna šola Železniki	B017316	Ravnatelj OŠ	54
68829	Osnovna šola Žetale	B017316	Ravnatelj OŠ	48
68837	Osnovna šola Žiri	B017316	Ravnatelj OŠ	52
68845	Osnovna šola Žirovnica	B017316	Ravnatelj OŠ	51
68853	Osnovna šola Prevole	B017316	Ravnatelj OŠ	48
68861	Osnovna šola Žužemberk	B017316	Ravnatelj OŠ	53

Tip osebe javnega prava: osnovna šola s prilagojenim programom
Razpon plačnega razreda: 48-54

ŠIFRA PU	NAZIV PRORAČUNSKEGA UPORABNIKA	ŠIFRA DM	IME DELOVNEGA MESTA	PLAČNI RAZRED
68870	Osnovna šola Glazija	B017317	Ravnatelj OŠPP	54
68888	Osnovna šola Milke Šobar - Nataše Črnomelj	B017317	Ravnatelj OŠPP	51

68896	Osnovna šola Roje	B017317	Ravnatelj OŠPP	53
65420	Osnovna šola Poldeta Stražišarja Jesenice	B017317	Ravnatelj OŠPP	52
65471	Osnovna šola 27. julij	B017317	Ravnatelj OŠPP	50
68942	Osnovna šola Ljubo Šercer	B017317	Ravnatelj OŠPP	49
68950	Osnovna šola Helene Puhar Kranj	B017317	Ravnatelj OŠPP	52
68969	Osnovna šola dr. Mihajla Rostoharja Krško	B017317	Ravnatelj OŠPP	53
68977	Dvojezična osnovna šola II Lendava	B017317	Ravnatelj OŠPP	48
26433	Center za usposabljanje, vzgojo in izobraževanje Janeza Levca Ljubljana	B017317	Ravnatelj OŠPP	54
73350	Osnovna šola Cvetka Golarja Ljutomer	B017317	Ravnatelj OŠPP	51
69019	Center Gustava Šiliha Maribor	B017317	Ravnatelj OŠPP	54
69035	Osnovna šola IV. Murska Sobota	B017317	Ravnatelj OŠPP	54
69043	Osnovna šola Kozara Nova Gorica	B017317	Ravnatelj OŠPP	52
69051	Osnovna šola Dragotina Ketteja	B017317	Ravnatelj OŠPP	51
69060	Osnovna šola Stanka Vraza Ormož	B017317	Ravnatelj OŠPP	48
69086	Center za usposabljanje Elvira Vatovec Strunjan	B017317	Ravnatelj OŠPP	53
69108	Osnovna šola Ljudevita Pivka Ptuj	B017317	Ravnatelj OŠPP	53
69116	Osnovna šola Antona Janše Radovljica	B017317	Ravnatelj OŠPP	53
69124	Osnovna šola Juričevega Drejčka Ravne na Koroškem	B017317	Ravnatelj OŠPP	48
69132	JVIZ III. Osnovna šola Rogaška Slatina	B017317	Ravnatelj OŠPP	50
69140	Osnovna šola Ane Gale Sevnica	B017317	Ravnatelj OŠPP	48
69159	Tretja osnovna šola Slovenj Gradec	B017317	Ravnatelj OŠPP	50
69167	Osnovna šola Minke Namestnik - Sonje Slovenska Bistrica	B017317	Ravnatelj OŠPP	52
69183	Osnovna šola Jela Janežiča	B017317	Ravnatelj OŠPP	53
69205	Center za vzgojo, izobraževanje in usposabljanje Velenje	B017317	Ravnatelj OŠPP	53
69213	Osnovna šola dr. Slavka Gruma	B017317	Ravnatelj OŠPP	51
69221	II. osnovna šola Žalec	B017317	Ravnatelj OŠPP	51

Tip osebe javnega prava: glasbena šola
Razpon plačnega razreda: 48-54

ŠIFRA PU	NAZIV PRORAČUNSKEGA UPORABNIKA	ŠIFRA DM	IME DELOVNEGA MESTA	PLAČNI RAZRED
70939	Glasbena šola Vinko Vodopivec Ajdovščina	B017327	Ravnatelj GŠ	51
70947	Glasbena šola Brežice	B017327	Ravnatelj GŠ	50
70955	Glasbena šola Celje	B017327	Ravnatelj GŠ	54
70963	Glasbena šola Frana Gerbiča Cerknica	B017327	Ravnatelj GŠ	50
70971	Glasbena šola Črnomelj	B017327	Ravnatelj GŠ	50
70980	Glasbena šola Domžale	B017327	Ravnatelj GŠ	53
70998	Glasbena šola Gornja Radgona	B017327	Ravnatelj GŠ	50
65153	Glasbena šola Grosuplje	B017327	Ravnatelj GŠ	54
71005	Glasbena šola Hrastnik	B017327	Ravnatelj GŠ	48
71013	Glasbena šola Idrija	B017327	Ravnatelj GŠ	50
71021	Glasbena šola Ilirska Bistrica	B017327	Ravnatelj GŠ	49
71030	Glasbena šola Jesenice	B017327	Ravnatelj GŠ	52
71048	Glasbena šola Kamnik	B017327	Ravnatelj GŠ	51
71056	Glasbena šola Kočevje	B017327	Ravnatelj GŠ	50
71064	Glasbena šola Koper	B017327	Ravnatelj GŠ	54
71072	Glasbena šola Kranj	B017327	Ravnatelj GŠ	53
71080	Glasbena šola Krško	B017327	Ravnatelj GŠ	52
71099	Glasbena šola Lendava	B017327	Ravnatelj GŠ	49
72451	Glasbena šola Litija - Šmartno	B017327	Ravnatelj GŠ	48
71129	Glasbena šola Franca Šturma Ljubljana	B017327	Ravnatelj GŠ	54
71110	Glasbena šola Ljubljana Moste - Polje	B017327	Ravnatelj GŠ	52
71102	Glasbena šola Ljubljana Vič - Rudnik	B017327	Ravnatelj GŠ	52

69884	Konservatorij za glasbo in balet Ljubljana, enota glasbena šola	B017327	Ravnatelj GŠ	52
71137	Glasbena šola Slavka Osterca Ljutomer	B017327	Ravnatelj GŠ	50
71145	Glasbena šola Logatec	B017327	Ravnatelj GŠ	50
71153	Glasbena šola Murska Sobota	B017327	Ravnatelj GŠ	52
71161	Glasbena šola Nazarje	B017327	Ravnatelj GŠ	48
71170	Glasbena šola Nova Gorica	B017327	Ravnatelj GŠ	53
71188	Glasbena šola Marjana Kozine Novo mesto	B017327	Ravnatelj GŠ	53
71196	Glasbena šola Ormož	B017327	Ravnatelj GŠ	49
71200	Glasbena šola Postojna	B017327	Ravnatelj GŠ	51
71218	Glasbena šola Karol Pahor Ptuj	B017327	Ravnatelj GŠ	52
71226	Glasbena šola Laško - Radeče	B017327	Ravnatelj GŠ	51
71234	Glasbena šola Radlje ob Dravi	B017327	Ravnatelj GŠ	49
71242	Glasbena šola Radovljica	B017327	Ravnatelj GŠ	52
71250	Glasbena šola Ravne na Koroškem	B017327	Ravnatelj GŠ	51
71269	Glasbena šola Ribnica	B017327	Ravnatelj GŠ	51
71277	Glasbena šola Rogaška Slatina	B017327	Ravnatelj GŠ	50
71285	Glasbena šola Sevnica	B017327	Ravnatelj GŠ	48
71293	Glasbena šola Sežana	B017327	Ravnatelj GŠ	51
71307	Glasbena šola Slovenj Gradec	B017327	Ravnatelj GŠ	51
73067	Glasbena šola Slovenska Bistrica	B017327	Ravnatelj GŠ	52
71315	Glasbena šola Slovenske Konjice	B017327	Ravnatelj GŠ	50
71323	Glasbena šola skladateljev Ipavcev Šentjur	B017327	Ravnatelj GŠ	49
71331	Glasbena šola Škofja Loka	B017327	Ravnatelj GŠ	53
71340	Glasbena šola Tolmin	B017327	Ravnatelj GŠ	51
71358	Glasbena šola Trbovlje	B017327	Ravnatelj GŠ	49
71366	Glasbena šola Trebnje	B017327	Ravnatelj GŠ	49
71374	Glasbena šola Tržič	B017327	Ravnatelj GŠ	48
71382	Glasbena šola Frana Koruna - Koželjskega	B017327	Ravnatelj GŠ	54
71390	Glasbena šola Vrhnika	B017327	Ravnatelj GŠ	52
71404	Glasbena šola Zagorje	B017327	Ravnatelj GŠ	50
71412	Glasbena šola "Risto Savin" Žalec	B017327	Ravnatelj GŠ	52

Tip osebe javnega prava: zavod za vzgojo in izobraževanje otrok in mladostnikov s posebnimi potrebami
Razpon plačnega razreda: 49-54

ŠIFRA PU	NAZIV PRORAČUNSKEGA UPORABNIKA	ŠIFRA DM	IME DELOVNEGA MESTA	PLAČNI RAZRED
68985	Center IRIS - Center za izobraževanje, rehabilitacijo, inkluzijo in svetovanje za slepe in slabovidne	B017321	Ravnatelj ZPP	53
68632	Center za izobraževanje, rehabilitacijo in usposabljanje Vipava	B017321	Ravnatelj ZPP	54
69078	Center za komunikacijo, sluh in govor Portorož	B017321	Ravnatelj ZPP	53
71870	Mladinski dom Jarše Ljubljana	B017321	Ravnatelj ZPP	51
71889	Mladinski dom Malči Beličeve Ljubljana	B017321	Ravnatelj ZPP	49
69027	Mladinski dom Maribor	B017321	Ravnatelj ZPP	52
71951	Osnovna šola Veržej	B017321	Ravnatelj ZPP	54
69094	Strokovni center Planina	B017321	Ravnatelj ZPP	52
71943	Vzgojni zavod Kranj	B017321	Ravnatelj ZPP	49
71927	Vzgojnoizobraževalni zavod Frana Miličinskega Smlednik	B017321	Ravnatelj ZPP	50
71960	Vzgojnoizobraževalni zavod Višnja Gora	B017321	Ravnatelj ZPP	53
71897	Zavod za vzgojo in izobraževanje Logatec	B017321	Ravnatelj ZPP	50

Tip osebe javnega prava: zavod za vzgojo in izobraževanje otrok in mladostnikov s posebnimi potrebami
Razpon plačnega razreda: 52-54

ŠIFRA PU	NAZIV PRORAČUNSKEGA UPORABNIKA	ŠIFRA DM	IME DELOVNEGA MESTA	PLAČNI RAZRED
68934	Center za izobraževanje, rehabilitacijo in usposabljanje Kamnik	B017320	Direktor ZPP	54
68993	Zavod za gluhe in naglušne Ljubljana	B017320	Direktor ZPP	54
69000	Center za sluh in govor Maribor	B017320	Direktor ZPP	54

Tip osebe javnega prava: zavod za vzgojo in izobraževanje otrok in mladostnikov s posebnimi potrebami – ravnatelj OE
Razpon plačnega razreda: 46-51

ŠIFRA PU	NAZIV PRORAČUNSKEGA UPORABNIKA	ŠIFRA DM	IME DELOVNEGA MESTA	PLAČNI RAZRED
68934	Center za izobraževanje, rehabilitacijo in usposabljanje Kamnik - OE Dom	B017322	Ravnatelj ZPPOE	49
68934	Center za izobraževanje, rehabilitacijo in usposabljanje Kamnik - OE OŠ	B017322	Ravnatelj ZPPOE	50
68934	Center za izobraževanje, rehabilitacijo in usposabljanje Kamnik - OE SŠ	B017322	Ravnatelj ZPPOE	48
69000	Center za sluh in govor Maribor - OE OŠ	B017322	Ravnatelj ZPPOE	51
68993	Zavod za gluhe in naglušne Ljubljana - OŠ in vrtec	B017322	Ravnatelj ZPPOE	51
68993	Zavod za gluhe in naglušne Ljubljana - OE SŠ in DOM	B017322	Ravnatelj ZPPOE	51

817. Pravilnik o uvrstitvi delovnih mest direktorjev s področja visokega šolstva in znanosti v plačne razrede znotraj razponov plačnih razredov

Na podlagi 11. člena Zakona o sistemu plač v javnem sektorju (Uradni list RS, št. 108/09 – uradno prečiščeno besedilo, 13/10, 59/10, 85/10, 107/10, 35/11 – ORZSPJS49a, 27/12 – odl. US, 40/12 – ZUJF, 46/13, 25/14 – ZFU, 50/14, 95/14 – ZUPPJS15, 82/15, 23/17 – ZDOdv, 67/17, 84/18, 204/21 in 139/22) minister za visoko šolstvo, znanost in inovacije izdaja

P R A V I L N I K
o uvrstitvi delovnih mest direktorjev s področja visokega šolstva in znanosti v plačne razrede znotraj razponov plačnih razredov

1. člen

(vsebina)

Ta pravilnik določa uvrstitve delovnih mest direktorjev s področja visokega šolstva in znanosti v plačne razrede znotraj razponov plačnih razredov v skladu z uredbo, ki ureja plače direktorjev v javnem sektorju.

2. člen

(uvrstitve delovnih mest po tipih oseb javnega prava)

(1) Uvrstitve v plačne razrede se izvedejo za vsako delovno mesto direktorja znotraj posameznega tipa oseb javnega prava.

(2) Uvrstitve delovnih mest direktorjev po posameznih tipih oseb javnega prava so določene v Prilogi, ki je sestavni del tega pravilnika.

KONČNA DOLOČBA

3. člen

(začetek veljavnosti)

Ta pravilnik začne veljati 1. aprila 2023.

Št. 0070-6/2023
Ljubljana, dne 10. marca 2023
EVA 2023-3360-0006

Dr. Igor Papič
minister
za visoko šolstvo, znanost in inovacije

Priloga: Uvrstitve delovnih mest direktorjev po posameznih tipih oseb javnega prava

Dejavnost: VISOKO ŠOLSTVO IN RAZISKOVALNA DEJAVNOST

Tip osebe javnega prava: članica univerze oziroma druga članica univerze
Razpon plačnega razreda: 56–57

ŠIFRA PU	NAZIV PRORAČUNSKEGA UPORABNIKA	ŠIFRA DM	IME DELOVNEGA MESTA	PLAČNI RAZRED
70742	Univerza v Ljubljani, Biotehniška fakulteta	B019303	Dekan/direktor ČUDČU	57
70858	Univerza v Ljubljani, Ekonomska fakulteta	B019303	Dekan/direktor ČUDČU	57
70785	Univerza v Ljubljani, Fakulteta za arhitekturo	B019303	Dekan/direktor ČUDČU	57
70823	Univerza v Ljubljani, Fakulteta za družbene vede	B019303	Dekan/direktor ČUDČU	57
70866	Univerza v Ljubljani, Fakulteta za elektrotehniko	B019303	Dekan/direktor ČUDČU	57
70807	Univerza v Ljubljani, Fakulteta za farmacijo	B019303	Dekan/direktor ČUDČU	57
70882	Univerza v Ljubljani, Fakulteta za gradbeništvo in geodezijo	B019303	Dekan/direktor ČUDČU	57
70793	Univerza v Ljubljani, Fakulteta za kemijo in kemijsko tehnologijo	B019303	Dekan/direktor ČUDČU	57
70890	Univerza v Ljubljani, Fakulteta za matematiko in fiziko	B019303	Dekan/direktor ČUDČU	57
70920	Univerza v Ljubljani, Fakulteta za pomorstvo in promet	B019303	Dekan/direktor ČUDČU	56
70874	Univerza v Ljubljani, Fakulteta za računalništvo in informatiko	B019303	Dekan/direktor ČUDČU	57
70637	Univerza v Ljubljani, Fakulteta za socialno delo	B019303	Dekan/direktor ČUDČU	56
70750	Univerza v Ljubljani, Fakulteta za strojništvo	B019303	Dekan/direktor ČUDČU	57
70840	Univerza v Ljubljani, Fakulteta za šport	B019303	Dekan/direktor ČUDČU	56
70645	Univerza v Ljubljani, Fakulteta za upravo	B019303	Dekan/direktor ČUDČU	56
70726	Univerza v Ljubljani, Filozofska fakulteta	B019303	Dekan/direktor ČUDČU	57
70831	Univerza v Ljubljani, Medicinska fakulteta	B019303	Dekan/direktor ČUDČU	57
70815	Univerza v Ljubljani, Naravoslovnotehniška fakulteta	B019303	Dekan/direktor ČUDČU	57
70670	Univerza v Ljubljani, Pedagoška fakulteta	B019303	Dekan/direktor ČUDČU	57
70734	Univerza v Ljubljani, Pravna fakulteta	B019303	Dekan/direktor ČUDČU	56
70777	Univerza v Ljubljani, Teološka fakulteta	B019303	Dekan/direktor ČUDČU	56
70769	Univerza v Ljubljani, Veterinarska fakulteta	B019303	Dekan/direktor ČUDČU	57
70629	Univerza v Ljubljani, Zdravstvena fakulteta	B019303	Dekan/direktor ČUDČU	57
70688	Univerza v Ljubljani, Akademija za glasbo	B019303	Dekan/direktor ČUDČU	56
70700	Univerza v Ljubljani, Akademija za gledališče, radio, film in televizijo	B019303	Dekan/direktor ČUDČU	56
70696	Univerza v Ljubljani, Akademija za likovno umetnost in oblikovanje	B019303	Dekan/direktor ČUDČU	56

ŠIFRA PU	NAZIV PRORAČUNSKEGA UPORABNIKA	ŠIFRA DM	IME DELOVNEGA MESTA	PLAČNI RAZRED
70904	Univerza v Mariboru, Ekonomsko-poslovna fakulteta	B019303	Dekan/direktor ČUDČU	57
70904	Univerza v Mariboru, Fakulteta za elektrotehniko, računalništvo in informatiko	B019303	Dekan/direktor ČUDČU	57
70904	Univerza v Mariboru, Fakulteta za energetiko	B019303	Dekan/direktor ČUDČU	56
70904	Univerza v Mariboru, Fakulteta za gradbeništvo, prometno inženirstvo in arhitekturo	B019303	Dekan/direktor ČUDČU	56
70904	Univerza v Mariboru, Fakulteta za kemijo in kemijsko tehnologijo	B019303	Dekan/direktor ČUDČU	56
70904	Univerza v Mariboru, Fakulteta za kmetijstvo in biosistemske vede	B019303	Dekan/direktor ČUDČU	56
70904	Univerza v Mariboru, Fakulteta za logistiko	B019303	Dekan/direktor ČUDČU	56
70904	Univerza v Mariboru, Fakulteta za naravoslovje in matematiko	B019303	Dekan/direktor ČUDČU	56
70904	Univerza v Mariboru, Fakulteta za organizacijske vede	B019303	Dekan/direktor ČUDČU	56
70904	Univerza v Mariboru, Fakulteta za strojništvo	B019303	Dekan/direktor ČUDČU	57
70904	Univerza v Mariboru, Fakulteta za turizem	B019303	Dekan/direktor ČUDČU	56
70904	Univerza v Mariboru, Fakulteta za varnostne vede	B019303	Dekan/direktor ČUDČU	56
70904	Univerza v Mariboru, Fakulteta za zdravstvene vede	B019303	Dekan/direktor ČUDČU	56
70904	Univerza v Mariboru, Filozofska fakulteta	B019303	Dekan/direktor ČUDČU	56
70904	Univerza v Mariboru, Medicinska fakulteta	B019303	Dekan/direktor ČUDČU	57
70904	Univerza v Mariboru, Pedagoška fakulteta	B019303	Dekan/direktor ČUDČU	56
70904	Univerza v Mariboru, Pravna fakulteta	B019303	Dekan/direktor ČUDČU	56
63126	Univerza v Mariboru, Študentski domovi	B019303	Dekan/direktor ČUDČU	56
72079	Univerza v Mariboru, Univerzitetna knjižnica Maribor	B019303	Dekan/direktor ČUDČU	56
66150	Univerza na Primorskem, Fakulteta za humanistične študije	B019303	Dekan/direktor ČUDČU	56
66150	Univerza na Primorskem, Fakulteta za management	B019303	Dekan/direktor ČUDČU	56
66150	Univerza na Primorskem, Fakulteta za matematiko, naravoslovje in informacijske tehnologije	B019303	Dekan/direktor ČUDČU	56
66150	Univerza na Primorskem, Fakulteta za turistične študije – Turistica	B019303	Dekan/direktor ČUDČU	56
66150	Univerza na Primorskem, Fakulteta za vede o zdravju	B019303	Dekan/direktor ČUDČU	56
66150	Univerza na Primorskem, Pedagoška fakulteta	B019303	Dekan/direktor ČUDČU	56
66150	Univerza na Primorskem, Inštitut Andrej Marušič	B019303	Dekan/direktor ČUDČU	56
66150	Univerza na Primorskem, Študentski domovi	B019303	Dekan/direktor ČUDČU	56
66150	Univerza na Primorskem, Univerzitetna knjižnica	B019303	Dekan/direktor ČUDČU	56

Tip osebe javnega prava: javni raziskovalni zavod/javni infrastrukturni zavod
Razpon plačnega razreda: 54–58

ŠIFRA PU	NAZIV PRORAČUNSKEGA UPORABNIKA	ŠIFRA DM	IME DELOVNEGA MESTA	PLAČNI RAZRED
34541	Akademska in raziskovalna mreža Slovenije	B017370	Direktor JRZ/JIZ	55
34673	Geološki zavod Slovenije	B017370	Direktor JRZ/JIZ	57
34770	Gozdarski inštitut Slovenije	B017370	Direktor JRZ/JIZ	56
34690	Institut informacijskih znanosti	B017370	Direktor JRZ/JIZ	55
34614	Inštitut za ekonomska raziskovanja	B017370	Direktor JRZ/JIZ	55
34479	Inštitut za hidravlične raziskave	B017370	Direktor JRZ/JIZ	54
34436	Inštitut za kovinske materiale in tehnologije	B017370	Direktor JRZ/JIZ	57
34878	Inštitut za matematiko, fiziko in mehaniko	B017370	Direktor JRZ/JIZ	56
34630	Inštitut za narodnostna vprašanja	B017370	Direktor JRZ/JIZ	55
34720	Inštitut za novejšo zgodovino	B017370	Direktor JRZ/JIZ	55
34452	Kemijski inštitut	B017370	Direktor JRZ/JIZ	58
34827	Kmetijski inštitut Slovenije	B017370	Direktor JRZ/JIZ	57
34460	Nacionalni inštitut za biologijo	B017370	Direktor JRZ/JIZ	58
34606	Pedagoški inštitut	B017370	Direktor JRZ/JIZ	55
34835	Rudolfovo – Znanstveno in tehnološko središče Novo mesto	B017370	Direktor JRZ/JIZ	54
34789	Urbanistični inštitut Republike Slovenije	B017370	Direktor JRZ/JIZ	54
34576	Zavod za gradbeništvo Slovenije	B017370	Direktor JRZ/JIZ	57
34886	Znanstveno in inovacijsko središče Pomurje	B017370	Direktor JRZ/JIZ	54
34738	Znanstvenoraziskovalni center Slovenske akademije znanosti in umetnosti	B017370	Direktor JRZ/JIZ	58
34754	Znanstveno-raziskovalno središče Koper	B017370	Direktor JRZ/JIZ	56

818. Pravilnik o spremembah Pravilnika o uvrstitvi delovnih mest direktorjev s področja kmetijstva, gozdarstva in prehrane v plačne razrede znotraj razponov plačnih razredov

Na podlagi 11. člena Zakona o sistemu plač v javnem sektorju (Uradni list RS, št. 108/09 – uradno prečiščeno besedilo, 13/10, 59/10, 85/10, 107/10, 35/11 – ORZSPJS49a, 27/12 – odl. US, 40/12 – ZUJF, 46/13, 25/14 – ZFU, 50/14, 95/14 – ZUPPJS15, 82/15, 23/17 – ZDOdv, 67/17, 84/18, 204/21 in 139/22) ministrica za kmetijstvo, gozdarstvo in prehrano izdaja

P R A V I L N I K
o spremembah Pravilnika o uvrstitvi delovnih mest direktorjev s področja kmetijstva, gozdarstva in prehrane v plačne razrede znotraj razponov plačnih razredov

1. člen

V Pravilniku o uvrstitvi delovnih mest direktorjev s področja kmetijstva, gozdarstva in prehrane v plačne razrede znotraj razponov plačnih razredov (Uradni list RS, št. 74/17) se besedilo 1. člena spremeni tako, da se glasi:

»Ta pravilnik določa uvrstitve delovnih mest direktorjev s področja kmetijstva, gozdarstva in prehrane v plačne razrede znotraj razponov plačnih razredov v skladu z uredbo, ki ureja plače direktorjev v javnem sektorju.«.

2. člen

Priloga se nadomesti z novo prilogo, ki je kot priloga sestavni del tega pravilnika.

KONČNA DOLOČBA

3. člen

Ta pravilnik začne veljati 1. aprila 2023.

Št. 007-56/2023/8
Ljubljana, dne 9. marca 2023
EVA 2023-2330-0020

Irena Šinko
ministrica
za kmetijstvo, gozdarstvo in prehrano

»Priloga: Uvrstitev delovnih mest direktorjev po posameznih tipih oseb javnega prava

Dejavnost: KMETIJSTVO, GOZDARSTVO IN PREHRANA
Tip osebe javnega prava: kmetijsko gozdarska zbornica (KGZ)
Razpon plačnega razreda: 52-54

ŠIFRA PU	NAZIV PRORAČUNSKEGA UPORABNIKA	ŠIFRA DM	IME DELOVNEGA MESTA	PLAČNI RAZRED
23469	KMETIJSKO GOZDARSKA ZBORNICA SLOVENIJE KMETIJSKO GOZDARSKI ZAVOD LJUBLJANA	B017375	Direktor KGZ	54
23477	KMETIJSKO GOZDARSKA ZBORNICA SLOVENIJE KMETIJSKO GOZDARSKI ZAVOD MARIBOR	B017375	Direktor KGZ	53
23485	KMETIJSKO GOZDARSKA ZBORNICA SLOVENIJE KMETIJSKO GOZDARSKI ZAVOD PTUJ	B017375	Direktor KGZ	54
23493	KMETIJSKO GOZDARSKA ZBORNICA SLOVENIJE KMETIJSKO GOZDARSKI ZAVOD CELJE	B017375	Direktor KGZ	54
23507	KMETIJSKO GOZDARSKA ZBORNICA SLOVENIJE KMETIJSKO GOZDARSKI ZAVOD NOVA GORICA	B017375	Direktor KGZ	54
23515	KMETIJSKO GOZDARSKA ZBORNICA SLOVENIJE KMETIJSKO GOZDARSKI ZAVOD MURSKA SOBOTA	B017375	Direktor KGZ	53
23523	KMETIJSKO GOZDARSKA ZBORNICA SLOVENIJE KMETIJSKO GOZDARSKI ZAVOD KRANJ	B017375	Direktor KGZ	53
23531	KMETIJSKO GOZDARSKA ZBORNICA SLOVENIJE KMETIJSKO GOZDARSKI ZAVOD NOVO MESTO	B017375	Direktor KGZ	53

«

819. Odredba o višini prispevkov za osebno dopolnilno delo

Na podlagi prvega odstavka 29. člena Zakona o preprečevanju dela in zaposlovanja na črno (Uradni list RS, št. 32/14, 47/15 – ZZSDT, 43/19 in 121/21 – ZJN-3B) minister za delo, družino, socialne zadeve in enake možnosti izdaja

O D R E D B O
o višini prispevkov za osebno dopolnilno delo

1. člen

Višina prispevkov za osebno dopolnilno delo znaša na posamezno vrednotnico za pokojninsko in invalidsko zavarovanje 9,17 eura, za zdravstveno zavarovanje pa 2,62 eura.

KONČNA DOLOČBA

2. člen

Ta odredba začne veljati 1. aprila 2023.

Št. 0071-2/2023
Ljubljana, dne 1. marca 2023
EVA 2023-2611-0003

Luka Mesec
minister
za delo, družino, socialne zadeve
in enake možnosti

USTAVNO SODIŠČE

820. Odločba o razveljavitvi 6. člena Odloka o kategorizaciji občinskih cest v Mestni občini Ljubljana, kolikor pod zap. št. 376 kategorizira mestno ali krajevno cesto »Blasov breg, od Tomačevega do h.št. 35« (odsek 216922) v delu, ki poteka po zemljišču parc. št. 1140/5, k. o. Stožice

Številka: U-I-495/20-13
Datum: 2. 3. 2023

O D L O Č B A

Ustavno sodišče je v postopku za oceno ustavnosti in zakonitosti, začetem na pobudo Janeza Velkavrha, Ljubljana, na seji 2. marca 2023

o d l o č i l o :

1. Člen 6 Odloka o kategorizaciji občinskih cest v Mestni občini Ljubljana (Uradni list RS, št. 99/22), kolikor pod zap. št. 376 kategorizira mestno ali krajevno cesto »Blasov breg, od Tomačevega do h. št. 35« (odsek 216922) v delu, ki poteka po zemljišču parc. št. 1140/5, k. o. Stožice, se razveljavi.

2. Pobuda za začetek postopka za oceno ustavnosti in zakonitosti 6. člena Odloka o kategorizaciji občinskih cest (Uradni list RS, št. 70/05 in 33/08), kolikor pod zap. št. 466 kategorizira mestno ali krajevno cesto »Blasov breg, od Tomačevega do h. št. 35« (odsek 216922) v delu, ki poteka po zemljišču parc. št. 1140/5, k. o. Stožice, se zavrže.

O b r a z l o ž i t e v

A.

1. Pobudnik je vložil pobudo za začetek postopka za oceno ustavnosti in zakonitosti 6. člena Odloka o kategorizaciji občinskih cest (v nadaljevanju Odlok/05), kolikor pod zap. št. 466 kategorizira mestno ali krajevno cesto »Blasov breg, od Tomačevega do h. št. 35« (odsek 216922) v delu, ki poteka po zemljišču parc. št. 1140/5, k. o. Stožice, v njegovi lasti. Navaja, da je Mestna občina Ljubljana (v nadaljevanju Občina) z Odlokom/05 odsek 216922 takrat kategorizirala na delu zemljišča parc. št. 1140/1, k. o. Stožice. Pojasnjuje, da je bila parcelacija tega zemljišča izvedena na njegovo pobudo z namenom prodaje njegovega dela, v postopku parcelacije pa sta nastali zemljišči parc. št. 1140/4 in 1140/5, obe k. o. Stožice. Novonastalo zemljišče parc. št. 1140/4, k. o. Stožice, je pobudnik prodal. Trdi, da Občina z njim ni sklenila pravnega posla za pridobitev zemljišča, po katerem poteka odsek 216922, ni izvedla postopka razlastitve in niti odmere tega zemljišča. Zato naj bi bila izpodbijana določba Odloka/05 v neskladju s 33. in 69. členom Ustave ter 39. členom Zakona o cestah (Uradni list RS, št. 109/10, 48/12, 46/15 in 10/18 – v nadaljevanju ZCes-1). Pobudnik navaja, da je 11. 6. 2020 na vprašanje, ali po zemljišču parc. št. 1140/5, k. o. Stožice, poteka kategorizirana cesta, od vodje Odseka za promet v Oddelku za gospodarske dejavnosti in promet Mestne uprave Mestne občine Ljubljana prejel odgovor, da po tem zemljišču poteka kategorizirana mestna ali krajevna cesta z oznako LK, številka odseka 216922. Na svojo prošnjo je 16. 6. 2020 po elektronski pošti prejel tudi izpis iz informacijskega sistema Občine. Navaja, da pobudo vlaga v roku, ki ga določa tretji odstavek 24. člena Zakona o Ustavnem sodišču (Uradni list RS, št. 64/07 – uradno prečiščeno besedilo, 109/12, 23/20 in 92/21 – v nadaljevanju ZUstS).

2. Med postopkom pred Ustavnim sodiščem je Odlok/05 prenehal veljati, in sicer na podlagi 10. člena Odloka o kategorizaciji občinskih cest v Mestni občini Ljubljana (v nadaljevanju Odlok o kategorizaciji).[1] Pobudnik je 11. 10. 2022 v odgovoru na poziv Ustavnega sodišča navedel, da vztraja pri pobudi in da izpodbija Odlok o kategorizaciji, kolikor v 6. členu pod zap. št. 376 kategorizira mestno ali krajevno cesto »Blasov breg, od Tomačevega do h. št. 35« (odsek 216922) v delu, ki poteka po zemljišču parc. št. 1140/5, k. o. Stožice. Pobudnik izpodbijani določbi očita neskladje s 33. in 69. členom Ustave ter 39. členom ZCes-1 in navaja iste razloge kot v prvotno podani pobudi.

3. Občina glede pobude za začetek postopka za oceno ustavnosti in zakonitosti Odloka/05 in Odloka o kategorizaciji odgovarja, da je vložena prepozno in da je v vsakem primeru očitno neutemeljena. Navaja, da je bila sporna javna cesta kategorizirana že z Odlokom/05 z dne 26. 7. 2005, ki je začel veljati 10. 8. 2005, in da naj bi enoletni rok od uveljavitve potekel 10. 6. 2006, skoraj 13 let pred vložitvijo pobude. Trdi, da so pobudnikove navedbe o seznanitvi s tem, da po njegovi nepremičnini poteka javna cesta, neresnične. Navaja, da je pobudnikovemu tedanjemu pooblaščencu že v dopisih z dne 12. 4. 2012 in 30. 5. 2012 sporočila, da po zemljišču parc. št. 1140/5, k. o. Stožice, poteka kategorizirana občinska cesta »Blasov breg«. Pojasnjuje, da so tega leta med strankama potekali pogovori z namenom odkupa te nepremičnine, ker Občina tedaj ni bila seznanjena s tem, da jo je odkupila že leta 1993, in je naknadno v arhivu našla kupoprodajno pogodbo iz tega leta. Na pobudnika je naslovila poziv za sklenitev pogodbe o zemljiškoknjižni uskladitvi z dne 28. 11. 2017 s priloženim osnutkom pogodbe, v kateri je v 1. členu navedeno, da je ta nepremičnina cestišče sporne kategorizirane javne ceste. Občina navaja tudi, da je 30. 11. 2018 pri Okrajnem sodišču v Ljubljani vložila tožbo na ugotovitev svoje lastninske pravice na zemljišču parc. št. 1140/5, k. o. Stožice. Po njenem mnenju pobudnik zato ne more uspešno trditi, da do 11. 6. 2020 ni vedel, da po sporni nepremičnini poteka kategorizirana občinska javna cesta, in je 11. 6. 2020 na Občino naslovil vprašanje glede poteka kategorizirane ceste po tej nepremičnini z namenom, da bi na

[1] Odlok o kategorizaciji je na podlagi 11. člena začel veljati petnajsti dan po objavi v Uradnem listu Republike Slovenije. V tem glasilu je bil objavljen 22. 7. 2022. Odlok o kategorizaciji je začel veljati 6. 8. 2022 (glej 11. člen Odloka o kategorizaciji).

ta način izkazoval pravočasnost pobude. Pobudnik naj bi že leta 2008 sam naročil parcelacijo nekdanje parcele št. 1140/1, k. o. Stožice, od katere je odparceliral cesto (nepremičnino s parc. št. 1140/5, k. o. Stožice), da je lahko preostanek (parc. št. 1140/4, k. o. Stožice) leta 2009 prodal, cesto pa naj bi želel še enkrat prodati Občini, čeprav naj bi njena pravna prednica zemljišče za izgradnjo ceste že leta 1993 odkupila od pobudnikovega očeta. Občina trdi, da je zemljišče parc. št. 1140/5, k. o. Stožice, v njeni dejanski lasti in ne v lasti pobudnika, zato je že pred časom začela izvajati aktivnosti z namenom ureditve zemljiškoknjižnega stanja, na kar pobudnik ni pristal. Ker je Občina že lastnica, naj ne bi mogla izvesti razlastitvenega postopka.

4. Pobudnik je bil o odgovoru Občine obveščen in se glede navedb v njem ni izrekel.

B. – I.

Odlok/05

5. Odlok/05 je prenehal veljati z uveljavitvijo Odloka o kategorizaciji. Ker gre za predpis, ki je prenehal veljati med postopkom pred Ustavnim sodiščem, lahko Ustavno sodišče o njegovi ustavnosti in zakonitosti odloča samo ob izpolnjenih pogojih iz drugega odstavka 47. člena ZUstS. Eden od teh pogojev je tudi pravovarstvena potreba pobudnikov. Ta obstaja, če bi se z ugotovitvijo morebitne protiustavnosti in nezakonitosti izpodbijanega predpisa odpravile posledice, ki so nastale zaradi izpodbijanega predpisa (prvi odstavek 47. člena ZUstS). Ker je z Odlokom o kategorizaciji po isti parceli ponovno kategorizirana javna cesta, le z morebitno ugoditvijo pobudi za začetek postopka za oceno ustavnosti in zakonitosti izpodbijanega predpisa, ki več ne velja, teh posledic ni mogoče odpraviti. Glede na navedeno pobudnik za začetek postopka za oceno ustavnosti in zakonitosti Odloka/05 v izpodbijanem delu ne izkazuje pogojev iz drugega odstavka 47. člena ZUstS. Zato je Ustavno sodišče pobudo za začetek postopka za oceno ustavnosti in zakonitosti Odloka/05 zavrglo, ne da bi se opredelilo do drugih procesnih predpostavk za obravnavo pobude (2. točka izreka).

B. – II.

Odlok o kategorizaciji

6. Pobudo za začetek postopka za oceno ustavnosti oziroma zakonitosti lahko da, kdor izkaže svoj pravni interes ob vložitvi pobude (prvi odstavek 24. člena ZUstS). Po drugem odstavku navedenega člena ZUstS je pravni interes podan, če predpis ali splošni akt, izdan za izvrševanje javnih pooblastil, katerega oceno pobudnik predlaga, neposredno posega v njegove pravice, pravne interese oziroma v njegov pravni položaj. Po ustaljeni ustavnosodni presoji mora biti pravni interes neposreden in konkreten, morebitna ugoditev pobudnikovemu predlogu pa mora privesti do izboljšanja njegovega pravnega položaja. Po tretjem odstavku 24. člena ZUstS lahko pobudnik vloži pobudo, kadar podzakonski predpis ali splošni akt, izdan za izvrševanje javnih pooblastil, učinkuje neposredno in posega v pravice, pravne interese oziroma v pravni položaj pobudnika, v enem letu od njegove uveljavitve oziroma v enem letu od dneva, ko je pobudnik izvedel za nastanek škodljivih posledic.

7. Iz pobudi priloženih zemljiškoknjižnih izpisov za zemljišče parc. št. 1140/5, k. o. Stožice, in vpogleda v elektronsko zemljiško knjigo izhaja, da je pri tej nepremičnini lastninska pravica vpisana v korist pobudnika. Po zemljišču parc. št. 1140/5, k. o. Stožice, po navedbah pobudnika in Občine poteka sporna javna cesta. Občina oporeka lastništvu pobudnika in trdi, da je lastnica tega zemljišča sama. V zemljiški knjigi je pri tej nepremičnini vpisana tudi zaznamba spora na podlagi vložene tožbe na ugotovitev lastninske pravice Občine. Glede na navedeno pobudnik po presoji Ustavnega sodišča ob upoštevanju vpisov v zemljiški knjigi izkazuje lastninsko pravico na zemljišču parc. št. 1140/5, k. o. Stožice.[2] Navedeno pomeni, da pobudnik izkazuje pravni interes za začetek postopka za oceno ustavnosti in zakonitosti Odloka o kategorizaciji, kolikor se nanaša na javno cesto, ki poteka po tem zemljišču. Pobuda je glede na tretji odstavek 24. člena ZUstS tudi pravočasna, saj jo je pobudnik vložil z razširitvijo pobude 11. 10. 2022, tj. pred potekom enega leta od uveljavitve Odloka o kategorizaciji, s katero je bila sporna kategorizacija javne ceste (ob razveljavitvi Odloka/05 in vseh njegovih pravnih posledic) uveljavljena na novo.[3] Navedbe pobudnika in Občine o času in okoliščinah seznanitve pobudnika s kategorizacijo javne ceste s potekom po njegovem zemljišču pred uveljavitvijo Odloka o kategorizaciji (na podlagi Odloka/05) pri presoji pravočasnosti pobude za oceno ustavnosti in zakonitosti Odloka o kategorizaciji niso upoštevne. Ustavno sodišče je pobudo sprejelo in glede na izpolnjene pogoje iz četrtega odstavka 26. člena ZUstS nadaljevalo odločanje o stvari sami.

8. Ustava v 69. členu določa, da je razlastitev (odvzem ali omejitev lastninske pravice v javno korist) mogoča le proti nadomestilu v naravi ali proti odškodnini in pod pogoji, ki jih določa zakon. S tem členom Ustava zaradi zagotovitve javne koristi kljub ustavnopravnemu varstvu lastninske pravice, ki jo zagotavlja 33. člen Ustave, omogoča odvzem ali omejitev lastninske pravice na nepremičnini. Ustava v 69. členu zahteva, naj zakon uredi pogoje za razlastitev, razlastitev pa se lahko opravi v postopku, v katerem se za konkretni primer ugotovi, ali so izpolnjeni zakonski pogoji za razlastitev, in v katerem sta zagotovljeni tudi sodno varstvo ter nadomestilo v naravi ali odškodnina.

9. Med postopkom pred Ustavnim sodiščem je začel veljati Zakon o cestah (Uradni list RS, št. 132/22 – v nadaljevanju ZCes-2),[4] ki pojem in status javnih cest ureja v 3. členu. Javne ceste so prometne površine, ki so splošnega pomena za promet in jih lahko vsakdo prosto uporablja na način in pod pogoji, določenimi s tem zakonom in zakonom, ki ureja pravila cestnega prometa. V prvem odstavku 49. člena ZCes-2 je določeno, da so javne ceste državne in občinske. Po drugem odstavku 49. člena ZCes-2 so državne ceste v lasti Republike Slovenije, občinske pa v lasti občin. Enake določbe sta imela tudi ZCes-1, na podlagi katerega je bil sprejet Odlok o kategorizaciji, in pred tem Zakon o javnih cestah (Uradni list RS, št. 33/06 – uradno prečiščeno besedilo, 45/08, 42/09 in 109/09 – ZJC). Občina določeno cesto kategorizira, če je za takšno kategorizacijo izkazana javna korist in če cesta ustreza merilom za kategorizacijo javnih cest. Če so zemljišča, po katerih naj bi potekala javna cesta, ki jo občina namerava kategorizirati, v zasebni lasti, mora občina takšna zemljišča pred kategorizacijo pridobiti s pravnim poslom oziroma v postopku razlastitve.

10. Ustavno sodišče je že v številnih zadevah, v katerih so bili izpodbijani občinski odloki o kategorizaciji javnih cest, sprejelo vsebinsko enake odločitve in ponovilo stališče, da so takšni predpisi v neskladju z Ustavo, če občina z lastnikom ni sklenila pravnega posla za pridobitev zemljišča oziroma lastnika ni razlastila (na primer odločba št. U-I-289/12 z dne 24. 1. 2013, Uradni list RS, št. 16/13). Tudi v obravnavani zadevi Občina pred kategorizacijo sporne javne ceste s pobudnikom ni sklenila pravnega posla za pridobitev zemljišča v njegovi lasti parc. št. 1140/05, k. o. Stožice, po katerem poteka javna cesta. Zoper to nepremičnino tudi ni bil izveden postopek razlastitve, zato je 6. člen Odloka o kategorizaciji v izpodbijanem delu v neskladju z 69. členom Ustave. Ker 6. člen Odloka o kategorizaciji v tem delu nedopustno posega v lastninsko pravico, je v neskladju tudi s 33. členom Ustave. Ustavno sodišče je zato 6. člen Odloka o kategorizaciji, kolikor pod zap. št. 376 kategorizira mestno ali krajevno cesto »Blasov breg, od Tomačevega do h. št. 35« (odsek 216922) v delu, ki poteka po zemljišču parc. št. 1140/5, k. o. Stožice, razveljavilo (1. točka izreka).

[2] Na presojo Ustavnega sodišča ne vpliva dejstvo, da med strankama poteka spor o ugotovitvi lastninske pravice.

[3] Glej 2. točko obrazložitve te odločbe.

[4] ZCes-2 je začel veljati 19. 11. 2022 (glej 158. člen ZCes-2).

C.

11. Ustavno sodišče je sprejelo to odločbo na podlagi tretjega odstavka 45. člena in tretjega odstavka 25. člena ZUstS v sestavi: predsednik dr. Matej Accetto ter sodnice in sodniki dr. Rok Čeferin, Dr. Dr. Klemen Jaklič (Oxford ZK, Harvard ZDA), dr. Rajko Knez, dr. Neža Kogovšek Šalamon, dr. Špelca Mežnar, dr. Rok Svetlič, Marko Šorli in dr. Katja Šugman Stubbs. Odločbo je sprejelo soglasno.

Dr. Matej Accetto
predsednik

DRUGI DRŽAVNI ORGANI IN ORGANIZACIJE

821. Splošni akt o načinu določanja nadomestil ob nedelovanju ali slabši kakovosti delovanja javnih komunikacijskih storitev

Na podlagi četrtega odstavka 199. člena Zakona o elektronskih komunikacijah (Uradni list RS, št. 130/22 in 18/23 – ZDU-1O) izdaja Agencija za komunikacijska omrežja in storitve Republike Slovenije

SPLOŠNI AKT
o načinu določanja nadomestil ob nedelovanju ali slabši kakovosti delovanja javnih komunikacijskih storitev

1. člen

(vsebina in uporaba splošnega akta)

(1) Ta splošni akt določa način določanja minimalnega nadomestila, ki ga izvajalec povrne svojim končnim uporabnikom v primeru, ko naročena javna komunikacijska storitev ne deluje oziroma deluje slabše.

(2) Ta splošni akt se uporablja za izvajalce storitev dostopa do interneta in izvajalce javno dostopnih medosebnih komunikacijskih storitev, ki nadzorujejo vsaj nekatere elemente omrežja (v nadaljevanjem besedilu: izvajalci).

(3) Ta splošni akt v ničemer ne posega v pravice končnega uporabnika do odstopa od pogodbe, kot jo opredeljuje Zakon o elektronskih komunikacijah (Uradni list RS, št. 130/22 in 18/23 – ZDU-1O; v nadaljnjem besedilu: zakon) in na pravice, ki jih uporabnik storitve dostopa do interneta izvaja neposredno na podlagi Uredbe (EU) 2015/2120 Evropskega parlamenta in Sveta z dne 25. novembra 2015 o določitvi ukrepov v zvezi z dostopom do odprtega interneta in spremembi Direktive 2002/22/ES o univerzalni storitvi in pravicah uporabnikov v zvezi z elektronskimi komunikacijskimi omrežji in storitvami ter Uredbe (EU) št. 531/2012 o gostovanju v javnih mobilnih komunikacijskih omrežjih v Uniji.

2. člen

(pomen izrazov)

(1) Izrazi, uporabljeni v tem splošnem aktu, pomenijo:

1. Enostavna napaka je napaka na posamezni storitvi, ki jo lahko izvajalec ali operater omrežja korigira z daljinskim posegom. Daljinski poseg je npr. nasvet uporabniku, odprava napake z daljinskim posegom v terminalno opremo uporabnika ali v operaterjevo lastno opremo ali sisteme (npr. nastavitev terminalne opreme, sprememba konfiguracije omrežne opreme ali sistemov izvajalca storitve oziroma operaterja omrežja).

2. Javna komunikacijska omrežja na fiksni lokaciji so omrežja, ki se v celoti ali pretežno uporabljajo za zagotavljanje elektronskih komunikacijskih storitev, dostopnih javnosti in omogočajo prenos informacij med omrežnimi priključnimi točkami. Povezava od končnih uporabnikov do operaterja je izvedena preko sukanega bakrenega para, xDSL dostopa, kabelskega koaksialnega omrežja, optičnega omrežja (FTTx) in preko fiksnega brezžičnega omrežja.

3. Javna mobilna komunikacijska omrežja so omrežja, ki delujejo z uporabo tehnologij in standardov (GSM, UMTS, LTE itd.) in se uporabljajo za zagotavljanje javno dostopnih mobilnih storitev prenosa govornih komunikacij, tekstovnih sporočil (SMS) in prenos podatkovnega prometa med omrežnimi priključnimi točkami.

4. Nadomestilo je denarno povračilo za čas, ko končni uporabnik zaradi nedelovanja ali slabšega delovanja javne komunikacijske storitve ne more uporabljati ali jo uporablja le v omejenem obsegu in je izraženo v odstotkih od mesečne naročnine, kot jo ima izvajalec objavljeno v svojem rednem ceniku (brez upoštevanja morebitnih akcij, popustov in ugodnosti).

5. Napaka pomeni nedelovanje oziroma slabše delovanje javne komunikacijske storitve, ki onemogoča funkcionalnost javne komunikacijske storitve oziroma njen sprejem, upoštevajoč tehnološka dejstva.

6. Televizijska storitev vključuje IP televizijo, kabelsko televizijo, satelitsko televizijo in MMDS, ne vključuje pa storitev prizemne televizije.

7. Zahtevna napaka je napaka, za katero je potreben poseg na infrastrukturnem delu omrežja (fizičnem sloju OSI modela, omrežni opremi operaterja, zamenjava sistemov itd.) ali je za njeno odpravo potreben poseg na terenu oziroma na lokaciji naročnika.

(2) Preostali izrazi, uporabljeni v tem splošnem aktu, imajo enak pomen, kot je določen v zakonu.

3. člen

(nedelovanje oziroma slabše delovanje storitve)

(1) Izvajalci v primeru nedelovanja javne komunikacijske storitve ali njenega slabšega delovanja končnemu uporabniku povrnejo nadomestilo, kot je določeno v 6. členu tega splošnega akta. Povrnitev nadomestila je odvisna od vrste napake in trajanja nedelovanja oziroma slabšega delovanja storitve.

(2) Za nedelovanje oziroma slabše delovanje javne komunikacijske storitve gre v primerih, ko končni uporabnik storitve ne more uporabljati (popolna nezmožnost uporabe) oziroma gre za trajajoče delovanje storitve na način, ki ni skladen s pogodbenimi pogoji in ne omogoča funkcionalne uporabe po objektivnih kriterijih stroke.

(3) Za nedelovanje oziroma slabše delovanje storitve v javnih mobilnih komunikacijskih omrežjih ne gre v tistih primerih, kjer je vzrok v nepokrivanju območja z mobilnim signalom.

(4) Za nedelovanje oziroma slabše delovanje televizijske storitve po tem splošnem aktu ne gre v primerih, kadar je vzrok nedelovanja oziroma slabšega delovanja dokazano nezadostna kvaliteta TV signala, ki ga izvajalec prejme od izdajatelja ali distributerja televizijskega programa.

4. člen

(prijava napake in sodelovanje končnega uporabnika pri odpravi napake)

(1) Končni uporabnik je dolžan izvajalcu oziroma operaterju omrežja zagotoviti dostop do omrežnih elementov, ki so pod njegovim neposrednim nadzorom (npr. dostop do telekomunikacijske omarice v nepremičnini končnega uporabnika, dostop do modema itd.) ter aktivno sodelovati pri odpravi napake in pri tem ravnati po navodilih izvajalca oziroma operaterja omrežja.

(2) Izvajalec v naročniški pogodbi s končnim uporabnikom oziroma v svojih splošnih pogojih podrobneje opredeli način sodelovanja končnega uporabnika pri odpravi napake ter posledice za primer, ko končni uporabnik pri odpravi napake ne sodeluje.

(3) V aktih iz prejšnjega odstavka lahko izvajalec kot pogoj za uveljavljanje nadomestila določi, da mora končni upo-

rabnik napako sporočiti izvajalcu. V tem primeru mora izvajalec zagotoviti možnost prijave napake 24 ur na dan vse dni v letu (npr. brezplačna telefonska številka za prijavo napake, elektronska pošta, prijava preko spletnega obrazca ipd).

5. člen

(nadomestila v primeru paketnih storitev)

(1) Če je končni uporabnik naročnik paketnih storitev, mu izvajalec povrne nadomestilo v sorazmernem delu naročnine za nedelujočo oziroma slabše delujočo storitev, kot jo ima objavljeno v svojem ceniku.

(2) Če izvajalec v ceniku nima določene naročnine za posamezno storitev, povrne končnemu uporabniku sorazmerni del naročnine v razmerju, ki ga predstavlja posamezna storitev v številu storitev, zajetih v paket (npr. v paketu »trojček« v primeru nedelovanja oziroma slabšega delovanja ene storitve izvajalec povrne 1/3 naročnine). Na enak način se določa tudi nadomestilo v deležu naročnine v primeru zakupa več storitev znotraj enega paketa (npr. zakup minut, SMS in prenosa podatkov).

6. člen

(višina minimalnih nadomestil)

(1) Minimalno nadomestilo po tem členu se določi glede na čas, ko končni uporabnik zaradi nedelovanja ali slabšega delovanja javne komunikacijske storitve ne more uporabljati ali jo uporablja le v omejenem obsegu in je izraženo v odstotkih od mesečne naročnine, kot jo ima izvajalec objavljeno v svojem rednem ceniku (brez upoštevanja morebitnih akcij, popustov in ugodnosti).

(2) Za storitve, ki se zagotavljajo preko javnega komunikacijskega omrežja na fiksni lokaciji (npr. fiksna telefonija, dostop do interneta, televizijska storitev itd.), se višina minimalnega nadomestila določi kot sledi:

Napaka	Čas trajanja napake	Višina minimalnega nadomestila
Enostavna napaka	od 12 do 24 ur	10 % mesečne naročnine
	od 24 do 48 ur	20 % mesečne naročnine
	od 48 do 72 ur	50 % mesečne naročnine
	nad 72 ur	100 % mesečne naročnine
Zahtevnejša napaka	od 72 do 96 ur	20 % mesečne naročnine
	od 96 do 120 ur	50 % mesečne naročnine
	nad 120 ur	100 % mesečne naročnine

(3) Za storitve, ki se zagotavljajo preko javnega mobilnega komunikacijskega omrežja (npr. mobilna telefonija, tekstovna sporočila (SMS), dostop do interneta itd.) se višina minimalnega nadomestila določi kot sledi:

Napaka	Čas trajanja napake	Višina minimalnega nadomestila
Nedelovanje ali slabše delovanje javne komunikacijske storitve	od 14 do 24 ur	10 % mesečne naročnine
	od 24 do 48 ur	25 % mesečne naročnine
	od 48 do 72 ur	50 % mesečne naročnine
	nad 72 ur	100 % mesečne naročnine

(4) Čas trajanja napake se šteje od trenutka prijave napake, če je napaka prijavljena med 7. in 19. uro. V primeru, da je napaka prijavljena med 19. uro in 7. uro naslednjega dne, čas trajanja napake teče od 7. ure naslednjega dne.

7. člen

(izplačilo nadomestila)

(1) Izvajalec v aktih iz drugega odstavka 4. člena tega splošnega akta določi obliko izplačila nadomestila končnemu uporabniku, pri čemer so oblike izplačil predvsem naslednje:

– dobropis na naslednjem mesečnem računu,

– izdaja dobropisa, katerega znesek si naročnik sam odšteje pri plačilu naslednjega mesečnega računa,

– nakazilo zneska na transakcijski račun končnega uporabnika v primeru prenehanja naročniškega razmerja ali v primeru, da končni uporabnik svoje obveznosti poravnava preko trajnika.

(2) Izvajalec lahko v primeru, ko se storitev določeno daljše obdobje do dokončne oprave napake zagotavlja v slabši kakovosti, v dogovoru s končnim uporabnikom ponudi znižanje mesečne naročnine, pri čemer izhaja najmanj iz višine nadomestil iz 6. člena tega splošnega akta.

PREHODNA IN KONČNA DOLOČBA

8. člen

(začetek veljavnosti)

Ta splošni akt začne veljati dva meseca po objavi v Uradnem listu Republike Slovenije, pri čemer izvajalci svoje splošne pogoje prilagodijo v roku iz 318. člena zakona.

Št. 0073-36/2022/5
Ljubljana, dne 7. marca 2023
EVA 2023-1545-0004

Mag. Tanja Muha
v.d. direktorja

---

822. Splošni akt o preglednosti in objavi informacij

Na podlagi tretjega odstavka 197. člena Zakona o elektronskih komunikacijah (Uradni list RS, št. 130/22 in 18/23 – ZDU-1O) izdaja Agencija za komunikacijska omrežja in storitve Republike Slovenije

SPLOŠNI AKT
o preglednosti in objavi informacij

1. člen

(vsebina in namen splošnega akta)

(1) Ta splošni akt določa nabor informacij, ki jih morajo objavljati izvajalci storitev dostopa do interneta in izvajalci javno dostopnih medosebnih komunikacijskih storitev ter način, na katerega morajo informacije objaviti.

(2) Namen tega akta je zagotoviti preglednost vseh relevantnih informacij, ki jih končni uporabniki potrebujejo v zvezi z izbiro storitve dostopa do interneta oziroma javno dostopne medosebne komunikacijske storitve.

(3) Ta splošni akt ne omejuje in ne vpliva na objavo drugih informacij, ki v tem splošnem aktu niso zajete.

(4) Ta splošni akt v ničemer ne posega v morebitne obveznosti objavljanja podatkov in informacij, ki izhajajo iz veljavnih predpisov.

2. člen

(zavezanci)

Ta splošni akt se uporablja za izvajalce storitev dostopa do interneta in izvajalce javno dostopnih medosebnih komunikacijskih storitev (v nadaljnjem besedilu: izvajalci).

3. člen

(informacije, ki jih morajo objaviti izvajalci)

(1) Izvajalci morajo ustrezno objaviti vse informacije, ki so določene v drugem odstavku 197. člena Zakona o elektronskih komunikacijah (Uradni list RS, št. 130/22 in 18/23 – ZDU-1O; v nadaljnjem besedilu: zakon).

(2) Objavljene informacije morajo izvajalci redno posodabljati.

4. člen

(objavljanje informacij)

(1) Izvajalci zagotovijo, da so vse informacije iz prvega odstavka prejšnjega člena objavljene najmanj na njihovih spletnih straneh.

(2) Če izvajalci ponujajo svoje storitve preko mreže poslovalnic, zagotovijo, da so informacije iz prvega odstavka prejšnjega člena na prodajnih mestih ustrezno dostopne, po potrebi tudi v dokumentih v fizični obliki (npr. letaki, ponudbe, ceniki, splošni pogoji in podobno). To obveznost lahko izvajalci izpolnijo tudi tako, da v poslovalnici dokument na zahtevo končnega uporabnika natisnejo.

(3) Če izvajalci ponujajo uporabniške profile svojim končnim uporabnikom, zagotovijo, da so slednjim preko uporabniškega profila dostopne najmanj informacije iz 7. do 10. člena tega splošnega akta, zlasti o:

1. obsegu ponujenih storitev (npr. podatke o izbranem naročniškem paketu, s podatkom, kaj vključuje);
2. cenah storitev;
3. trenutnem stanju porabe znotraj obračunskega obdobja (npr. število minut, število SMS in MMS sporočil, količina porabljenih podatkov) s prikazom že porabljenih in še preostalih količin, vključenih v izbrani naročniški paket;
4. informacijah glede zaračunavanja pribitkov (zlasti ali se zaračunavajo), kar se nanaša samo na mobilne storitve;
5. pogodbeni vezavi (zlasti datum sklenitve, datum izteka vezave, ter podatek o strošku predčasne prekinitve vezave);
6. ugodnostih, ki veljajo za končnega uporabnika (zlasti s podatkom o vsebini ugodnosti, o tem, koliko časa ugodnost še velja in kakšna bo cena oziroma vsebina naročenega paketa po poteku ugodnosti);
7. splošnih pogojih in cenikih, ki veljajo za izbrani paket, pri čemer morajo biti vsebovani zgolj tisti akti, ki veljajo za izbrani paket oziroma končnega uporabnika;
8. izvajalčevih kontaktnih podatkih, kjer lahko končni uporabnik prejme informacije in pomoč v zvezi z vsebino naročniškega razmerja;
9. informacijah glede možnosti ugovora in kontaktnih podatkih za vložitev ugovora;
10. informacijah o storitvah dostopa do interneta ter morebitnih omejitvah skladno s splošnim aktom, ki ureja storitve dostopa do interneta in s tem povezanih pravic končnih uporabnikov.

(4) Kadar je to primerno, se informacije iz prejšnjega odstavka lahko zagotovijo tudi preko hiperpovezav na spletna mesta, kjer se te informacije ali dokumenti izvorno nahajajo.

5. člen

(splošno o načinu objavljanja informacij)

(1) Če ni v naslednjih členih tega splošnega akta določen podrobnejši način objave informacij, si izvajalci v največji možni meri prizadevajo, da se vse informacije iz prvega odstavka 4. člena tega splošnega akta objavljajo na pregleden in strnjen način.

(2) Informacije morajo biti predstavljene čim bolj razumljivo in jasno. Izvajalci se pri tem v največji možni meri izogibajo nejasnim, dolgim in nepreglednim zapisom, tehničnemu žargonu in kraticam.

(3) Izvajalci si pri oblikovanju svojih spletnih strani in drugih dokumentov v največji možni meri prizadevajo, da imajo relevantne informacije, zlasti tiste, ki jih predvideva ta splošni akt, prednost pred komercialnimi ter vsemi drugimi sporočili in vsebinami.

(4) Informacije, ki se objavljajo na spletnih straneh, morajo biti objavljene na vidnih mestih in morajo zasedati položaj, ki je na prvi pogled viden (npr. v glavi spletne strani). Od naslovne strani se ne sme nahajati več kot dva klika stran. Izvajalci morajo poskrbeti, da zapisi glede barve in velikosti niso manj vidni kot ostalo besedilo, velikost črk pa mora biti najmanj taka, kot je uporabljena za ostale vsebine. Če se informacije nahajajo v zavihkih, mora iz poimenovanja ali simbola zavihka nedvoumno izhajati, katere informacije se v njem nahajajo.

6. člen

(objava imena in sedeža ponudnika)

(1) Izvajalci na svojih spletnih straneh na vidnem mestu objavijo najmanj svoj naziv, naslov sedeža, telefonske številke, vključno s telefonskimi številkami za pomoč uporabnikom, elektronske naslove in ostale kontaktne podatke, preko katerih lahko njihovi končni uporabniki oziroma drugi zainteresirani subjekti vzpostavijo stik s predstavniki izvajalca.

(2) Če izvajalci ponujajo svoje storitve preko mreže poslovalnic, lahko poleg podatkov iz prejšnjega odstavka objavijo tudi seznam poslovalnic, skupaj z naslovi, kontaktnimi podatki in odpiralnimi časi poslovalnic.

7. člen

(objava podatkov o ponujenih storitvah)

(1) Izvajalci morajo objaviti podatke o storitvah dostopa do interneta in medosebnih komunikacijskih storitvah na način, da je razvidno, za kakšno storitev gre in kaj ta storitev vključuje, vključno z morebitnimi količinami in hitrostmi.

(2) Če izvajalci v zvezi s storitvijo zagotavljajo minimalni nivo storitve, njegov opis navedejo pri opisu storitve. Pri objavi na spletnih straneh se dostop do opisa minimalnega nivoja storitve lahko zagotovi tudi s hiperpovezavo do mesta, kjer se ta opis nahaja.

(3) Poleg informacij iz prejšnjega odstavka morajo izvajalci storitev dostopa do interneta v skladu s splošnim aktom, ki ureja storitev dostopa do interneta, na svojih spletnih straneh podati razlage hitrosti prenosa podatkov, morebitne omejitve, čas in razpon vršnih ur ter povezavo do merilnega in analitičnega orodja AKOS Test Net.

(4) V primeru, ko se storitve ponujajo preko javnih mobilnih komunikacijskih omrežij morajo izvajalci na spletni strani objaviti tudi zemljevid pokritosti s svojo storitvijo. To obveznost lahko izvajalci izpolnijo tudi preko hiperpovezave na Geoportal AKOS.

8. člen

(objava podatkov o cenah in tarifah)

(1) Izvajalci morajo objaviti svoje veljavne cenike.

(2) Izvajalci si v največji možni meri prizadevajo, da so objavljeni ceniki čim krajši, enostavni ter čim bolj pregledni.

(3) Objavljene cene morajo skladno z veljavno zakonodajo vsebovati DDV, kar mora biti jasno navedeno. Če izvajalci storitve ponujajo uporabnikom, ki niso potrošniki (npr. poslovnim uporabnikom), lahko v svojih ponudbah objavijo cene brez DDV, pri čemer pa mora biti pri ceni jasno navedeno, da ta DDV ne vsebuje.

(4) Izvajalci morajo pri objavi cen jasno določiti, kateri stroški se obračunavajo enkratno in kateri periodično ter ob tem jasno opredeliti tudi periodo obračunavanja.

(5) Če izvajalci objavljajo podatke na spletnih straneh, morajo zagotoviti, da je za vsako posamezno storitev oziroma naročniški paket pripisan oziroma z ustrezno hiperpovezavo dostopen pripadajoč cenik oziroma tarife, ki veljajo za ta paket oziroma storitev.

9. člen

(objava splošnih pogojev)

(1) Splošni pogoji so vsi pogodbeni pogoji, ne glede na njihovo poimenovanje, ki so vsebovani v naročniški pogodbi ali pa se le-ta nanje sklicuje, ter urejajo pravice in obveznosti pogodbenih strank naročniškega razmerja. Za splošne pogoje po tem splošnem aktu se smiselno štejejo tudi vsi dokumenti, ki urejajo pravice in obveznosti strank predplačniškega razmerja.

(2) Izvajalci na svojih spletnih straneh objavijo vse veljavne splošne pogoje, njihove spremembe ter splošne pogoje, ki so že prenehali veljati. Ob objavi datumsko navedejo, od kdaj splošni pogoji veljajo oziroma kdaj so prenehali veljati.

(3) Splošne pogoje, ki so že prenehali veljati, izvajalci na svoji spletni strani objavijo v ločenem zavihku, pri čemer morajo jasno označiti, da gre za splošne pogoje, ki niso več veljavni.

(4) Objava sprememb splošnih pogojev se uredi v kronološkem vrstnem redu.

(5) Če izvajalci ponujajo storitve preko mreže poslovalnic, poskrbijo, da so v poslovalnicah v fizični obliki na voljo vsaj zadnji veljavni splošni pogoji. To obveznost lahko izvajalci izpolnijo tudi tako, da na zahtevo končnega uporabnika splošne pogoje natisnejo.

(6) Izvajalci iz prejšnjega odstavka lahko splošne pogoje pred sklenitvijo pogodbe posredujejo v elektronski obliki na naslov končnega uporabnika, tako da je ta z njimi ob podpisu pogodbe seznanjen. Na njegovo izrecno zahtevo mu jih izročijo tudi v fizični obliki. V primeru ko ima končni uporabnik že pred sklenitvijo pogodbe aktiven uporabniški profil, lahko obveznost iz prejšnjih dveh stavkov izpolnijo tudi tako, da splošne pogoje končnemu uporabniku zagotovijo preko uporabniškega profila, pri čemer morajo končnega uporabnika na to pred sklenitvijo pogodbe izrecno opozoriti. Splošni pogoji v elektronski in fizični obliki so si enakovredni.

(7) Določbe tega člena se smiselno uporabljajo tudi za objavo cenikov.

10. člen

(objava informacij o reševanju sporov)

(1) Izvajalci morajo na spletnih straneh objaviti informacije o možnostih v zvezi s pravnimi sredstvi. Predvsem morajo jasno in jedrnato navesti, da imajo uporabniki pravico do ugovora (reklamacije) zoper odločitev ali ravnanje izvajalca. Pri tem morajo navesti, v kakšnem roku in na kakšen način lahko to uporabniki storijo ter navesti kontaktne podatke za vložitev ugovora (naslov, elektronski naslov oziroma telefonsko številko za vložitev ugovora).

(2) Izvajalci morajo bistvene podatke glede načina vlaganja ugovorov (rok za vložitev ter kontaktne podatke za vložitev ugovora) navesti tudi na računu za opravljene storitve, ki ga izdajo uporabniku.

(3) Če izvajalci omogočajo reševanje sporov pred izvajalcem izvensodnega reševanja potrošniških sporov, morajo objaviti tudi podatke o tem.

11. člen

(omogočanje dostopnosti za uporabnike-invalide)

Informacije, ki so dostopne na spletnih straneh, morajo biti zagotovljene na način in v obliki, ki končnemu uporabniku invalidu omogoča dostop do teh informacij, vključno z možnostjo strojnega branja.

PREHODNA IN KONČNA DOLOČBA

12. člen

(začetek veljavnosti)

Ta splošni akt začne veljati dva meseca po objavi v Uradnem listu Republike Slovenije, pri čemer izvajalci svoje splošne pogoje prilagodijo določbam tega splošnega akta v roku iz 318. člena zakona.

Št. 0073-37/2022/5
Ljubljana, dne 6. marca 2023
EVA 2023-1545-0002

Mag. Tanja Muha
v.d. direktorja

---

823. Splošni akt o načinu določanja območij pokrivanja za odločbe o dodelitvi radijskih frekvenc za opravljanje analogne radiodifuzije

Na podlagi šestega odstavka 64. člena Zakona o elektronskih komunikacijah (Uradni list RS, št. 130/22 in 18/23 – ZDU-1O) izdaja Agencija za komunikacijska omrežja in storitve Republike Slovenije

SPLOŠNI AKT
o načinu določanja območij pokrivanja za odločbe o dodelitvi radijskih frekvenc za opravljanje analogne radiodifuzije

1. člen

(vsebina splošnega akta)

Ta splošni akt določa način določanja območij pokrivanja iz 3. točke prvega odstavka 64. člena Zakona o elektronskih komunikacijah (Uradni list RS, št. 130/22 in 18/23 – ZDU-1O; v nadaljnjem besedilu: zakon) za primere, ko je predmet odločbe dodelitev radijskih frekvenc za opravljanje analogne radiodifuzije.

2. člen

(pomen izrazov)

(1) Izrazi, uporabljeni v tem splošnem aktu, pomenijo:

1. Koristni signal je signal radijske postaje, za katero se določa območje pokrivanja.

2. Kot do čistine (angl. »terrain clearance angle«) je kot, ki se ga uporablja pri natančnejšem določanju vpliva radijskih postaj in se ga določi v skladu s priporočilom ITU-R P.1546.

3. Minimalna jakost koristnega signala je električna poljska jakost, ki jo mora dosegati koristni signal znotraj območja pokrivanja. Za radijske postaje v frekvenčnem področju od 526,5 do 1606,5 kHz se za minimalno jakost koristnega signala upoštevajo vrednosti, ki so določene v Sporazumu iz Ženeve leta 1975, za radijske postaje v frekvenčnem področju od 87,5 do 108,0 MHz se za minimalno jakost koristnega signala upoštevajo vrednost, ki je določena v odločbi o dodelitvi radijskih frekvenc oziroma 66 dBµV/m, v primeru, ko ta v odločbi o dodelitvi radijskih frekvenc ni določena.

4. Motilni signal je signal katerekoli druge radijske postaje, ki vpliva na sprejem koristnega signala.

5. Pravilnik o radiokomunikacijah Mednarodne telekomunikacijske zveze (v nadaljnjem besedilu: ITU) je dokument ITU o skupnih mednarodnih zahtevah za radiokomunikacije, ki se spreminja na svetovni radiokomunikacijski konferenci in je na voljo v prostorih Agencije za komunikacijska omrežja in storitve Republike Slovenija (v nadaljnjem besedilu: agencija).

6. Priporočila ITU-R so priporočila s področja radiokomunikacij, ki jih sprejema in objavlja ITU.

7. Priporočilo ITU-R P.368 je priporočilo za podatke o električni poljski jakosti in njeni odvisnosti od lastnosti zemlje na podlagi razširjanja zemeljskega vala (angl. »ground-wave propagation«) za frekvence med 10 kHz in 30 MHz.

8. Priporočilo ITU-R P.1546 je priporočilo za napoved vpliva radijskih postaj v radiodifuzni storitvi, kopenski mobilni

storitvi, pomorski mobilni storitvi in določenih fiksnih storitvah v radiofrekvenčnem pasu od 30 MHz do 4.000 MHz.

9. Sporazum iz Ženeve leta 1975 je mednarodni dokument, ki določa način uporabe radijskih frekvenc, njihovo dodelitev, koordinacijo, osnovne značilnosti radijskih postaj in druge podatke, potrebne za oddajanje v frekvenčnih področjih od 148,5 do 283,5 kHz in od 526,5 do 1606,5 kHz.

10. Sporazum iz Ženeve leta 1984 je mednarodni dokument, ki določa način uporabe radijskih frekvenc, njihovo dodelitev in koordinacijo, osnovne značilnosti radijskih postaj in druge podatke, potrebne za oddajanje v frekvenčnem področju od 87,5 do 108,0 MHz.

11. Zaščitno razmerje je razmerje med jakostjo koristnega in jakostjo motilnega signala.

12. Potrebno zaščitno razmerje je najmanjše zaščitno razmerje, ki je potrebno za kakovosten sprejem koristnega signala. Za radijske postaje v frekvenčnem področju od 526,5 do 1606,5 kHz se uporabljajo potrebna zaščitna razmerja, ki se določena v sporazumu iz Ženeve leta 1975. Za radijske postaje v frekvenčnem področju od 87,5 do 108,0 MHz se uporabljajo potrebna zaščitna razmerja, ki se določena v sporazumu iz Ženeve leta 1984.

(2) Preostali izrazi, uporabljeni v tem splošnem aktu, imajo enak pomen, kot je določen v zakonu.

3. člen

(način določitve območja pokrivanja za radijske postaje v frekvenčnem področju od 526,5 do 1606,5 kHz)

(1) Območje pokrivanja se določi kot območje, kjer je električna poljska jakost višja ali enaka uporabni poljski jakosti kot je ta definirana v sporazumu iz Ženeve leta 1975.

(2) V primeru, da v odločbi o dodelitvi radijskih frekvenc ni drugače določeno, se določi območje pokrivanja le za dnevni oddajni čas z upoštevanjem izračunov razširjanja zemeljskega vala na podlagi priporočila ITU-R P.368.

4. člen

(način določitve območja pokrivanja za radijske postaje v frekvenčnem področju od 87,5 do 108,0 MHz)

(1) Območje pokrivanja se določi tako, da se z zaključeno konturo zajame območje, znotraj katerega je jakost koristnega signala višja ali enaka minimalni jakosti koristnega signala in kjer je razmerje med jakostjo koristnega signala in jakostjo posameznega motilnega signala večje od potrebnega zaščitnega razmerja za posamezen motilni signal ter z upoštevanjem, da območje pokrivanja ne zajema območij, kjer obstaja verjetnost motenja sprejema koristnega signala. Pri določitvi vpliva posameznega motilnega signala se lahko uporabijo tudi meritve jakosti signala motilne radijske postaje, če so izmerjene vrednosti signala višje od izračunane vrednosti.

(2) Koristni signal se izračuna na podlagi priporočila ITU-R P.1546 z upoštevanjem izsevane moči oddajnika, sevalnega diagrama, digitalnega modela nadmorskih višin Republike Slovenije z rastrom 100 x 100 m. Računa se z upoštevanjem korekcije na podlagi kota do čistine in s parametrom »50 % lokacij in 50 % časa«.

(3) Motilni signali se izračunajo na podlagi priporočila ITU-R P.1546 z upoštevanjem izsevane moči oddajnika in sevalnega diagrama posamezne motilne postaje, digitalnega modela nadmorskih višin Republike Slovenije z rastrom 100 x 100 m. Računa se z upoštevanjem korekcije na podlagi kota do čistine in s parametrom »50 % lokacij in 1 % časa«.

(4) Polarizacija se pri izračunih ne upošteva.

5. člen

(sprememba območja pokrivanja)

Agencija že določeno območje pokrivanja lahko spremeni le pod pogoji in po postopku določenem z zakonom ter na način, kot ga določa ta splošni akt.

KONČNA DOLOČBA

6. člen

(začetek veljavnosti)

Ta splošni akt začne veljati petnajsti dan po objavi v Uradnem listu Republike Slovenije.

Št. 0073-16/2022/13
Ljubljana, dne 13. marca 2023
EVA 2022-1545-0020

Mag. Tanja Muha
v.d. direktorja

---

824. Splošni akt o določitvi informacij o kakovosti javnih komunikacijskih storitev

Na podlagi prvega in tretjega odstavka 199. člena Zakona o elektronskih komunikacijah (Uradni list RS, št. 130/22 in 18/23 – ZDU-1O) izdaja Agencija za komunikacijska omrežja in storitve Republike Slovenije

SPLOŠNI AKT
o določitvi informacij o kakovosti javnih komunikacijskih storitev

1. člen

(vsebina splošnega akta)

Ta splošni akt podrobneje ureja parametre kakovosti javnih komunikacijskih storitev, ki jih je treba meriti, vključno z informacijami o ukrepih za zagotovitev enakovrednosti pri dostopu do storitev za končne uporabnike invalide, metode merjenja ter vsebino, obliko in način objave informacij o kakovosti storitev, ki jih izvajalci storitev redno posodabljajo.

2. člen

(splošna določba)

Ponudniki dostopa do javnih komunikacijskih omrežij, izvajalci storitev dostopa do interneta in izvajalci javno dostopnih medosebnih komunikacijskih storitev, ki nadzorujejo vsaj nekatere elemente omrežja neposredno ali prek sporazuma o zagotovljeni kakovosti storitve (angl. »Service Level Agreement«, v nadaljnjem besedilu: SLA), morajo na enem mestu objaviti primerljive, celovite, zanesljive, uporabniku prijazne informacije o kakovosti svojih storitev, ter jih morajo redno, vsaj enkrat letno posodobiti. Na enak način morajo objaviti tudi informacije o ukrepih za zagotovitev enakovrednosti pri dostopu za končne uporabnike invalide.

3. člen

(parametri kakovosti in merilne metode)

(1) Ponudniki dostopa do javnih komunikacijskih omrežij morajo izvajati meritve vsaj naslednjih parametrov kakovosti:

– čas vzpostavitve storitve,
– pogostost napak na priključku,
– čas odprave napake in
– odzivni čas podpornega centra (angl. »help desk response time«).

(2) Izvajalci javno dostopnih medosebnih komunikacijskih storitev morajo izvajati meritve vsaj naslednjih parametrov kakovosti:

– čas vzpostavitve klica in
– delež neuspešnih klicev.

(3) Izvajalci storitev dostopa do interneta morajo izvajati meritve vsaj naslednjih parametrov kakovosti:

– zakasnitev paketov (angl. »delay«),
– variacija zakasnitve – potresavanje (angl. »jitter«) in
– delež izgube paketov.

(4) Meritve navedenih parametrov se morajo izvajati na način, kot je navedeno v Prilogi 1 tega splošnega akta (Parametri kakovosti).

4. člen

(ukrepi za zagotovitev enakovrednosti pri dostopu za končne uporabnike invalide)

(1) Izvajalci javno dostopnih medosebnih komunikacijskih storitev morajo objaviti vsaj naslednje ukrepe za zagotovitev enakovrednosti pri dostopu za končne uporabnike invalide:

– pasovna širina za prenos govora,

– lastnosti besedila v realnem času: vidno razlikovalni prikaz, programsko določljiva smer, interoperabilnost, odzivnost besedila v realnem času in

– lastnosti video prenosa: resolucija, hitrost okvirov, sinhronizacija.

(2) Izvajalci javno dostopnih medosebnih komunikacijskih storitev morajo objaviti, ali omogočajo ukrepe, kot je navedeno v Prilogi 2 tega splošnega akta (Ukrepi za zagotovitev enakovrednosti pri dostopu za končne uporabnike invalide).

5. člen

(objavljanje podatkov)

(1) Ponudniki dostopa do javnih komunikacijskih omrežij, izvajalci storitev dostopa do interneta in izvajalci javno dostopnih medosebnih komunikacijskih storitev, ki nadzorujejo vsaj nekatere elemente omrežja neposredno ali prek SLA, morajo podatke iz 4. in 5. člena tega splošnega akta objavljati na svoji spletni strani na razumljiv, končnim uporabnikom prijazen in primerljiv način. Pri tem so lahko podatki iz tretjega odstavka 3. člena tega splošnega akta objavljeni tudi kot razpon vrednosti z ustreznim pojasnilom rezultatov.

(2) Podatki morajo biti predstavljeni tudi na način, ki je dostopen končnim uporabnikom invalidom, starejšim in osebam s posebnimi potrebami (v skladu z ETSI EN 301 549 verzija 3.1.1).

(3) Objavljeni podatki iz 4. in 5. člena tega splošnega akta morajo biti lahko dostopni, ter biti vidno, razumljivo in na enostaven način dosegljivi tudi iz mobilne aplikacije izvajalca storitev. Povezava do podatkov se mora nahajati na domači strani spletne strani izvajalca storitev.

(4) Podatke iz 4. in 5. člena tega splošnega akta morajo operaterji objavljati letno, in sicer do 10. januarja za celotno preteklo leto, ob čemer morajo biti prvič objavljeni do 10. januarja 2024 za leto 2023.

KONČNA DOLOČBA

6. člen

(začetek veljavnosti)

Ta splošni akt začne veljati naslednji dan po objavi v Uradnem listu Republike Slovenije.

Št. 0073-47/2022/5
Ljubljana, dne 13. marca 2023
EVA 2023-1545-0006

Mag. Tanja Muha
v. d. direktorja

PRILOGA 1

Parametri kakovosti

I. Parametri kakovosti ponudnikov dostopa do javnih komunikacijskih omrežij

Parameter kakovosti	Definicija	Merjene količine in metoda
Čas vzpostavitve storitve	Čas od prejetega naročila do vzpostavitve delujoče storitve, brez upoštevanja odpovedanih naročil. Podatke navesti ločeno za fiksne in mobilne storitve.	a. povprečni čas izvedbe najhitrejših 95% naročil b. odstotek naročil izvedenih v roku* ter povprečno število zamujenih dni (priporočeni standard ETSI ES 202 057-1, p. 5.1.3)
Pogostost napak na priključku	Število javljenih napak na fiksni priključek na leto.	Podatki za vse fiksne dostopovne priključke. (priporočeni standard ETSI ES 202 057-1, p. 5.4.3)
Čas odprave napake	Čas od prijave napake do vzpostavitve normalnega delovanja, statistika za celotno leto. Samo za fiksne storitve.	a. povprečni čas najhitrejših 95% odprav veljavno prijavljenih napak b. odstotek v roku* odpravljenih napak (priporočeni standard ETSI ES 202 057-1, p. 5.5.3)
Odzivni čas podpornega centra (help desk response time)	Čas od konca izbiranja številke do javljanja s strani človeškega operaterja (ne avtomatskega odzivnika), ki opravi željeno storitev. Velja za fiksne in mobilne priključke.	a. povprečni čas do odgovora b. odstotek klicev odgovorjenih v 20 sekundah (priporočeni standard ETSI EG 202 057-1, p. 5.6.1) c. delež klicev, prekinjenih po najmanj 20 sekundnem čakanju

*rok: obdobje, kot je določeno v splošnih pogojih posameznega izvajalca storitve

II. Parametri kakovosti izvajalcev javno dostopnih medosebnih komunikacijskih storitev

Parameter kakovosti	Definicija	Merjene količine in metoda
Čas vzpostavitve klica**	Čas od trenutka, ko omrežje prejme zadostne naslovne podatke za vzpostavitev klica, do trenutka, ko kličoči prejme ton zasedenosti, ton zvonjenja ali signal odgovora. Podatke navesti ločeno za fiksne in mobilne storitve.	a. povprečni čas najhitrejših 95% vzpostavljenih nacionalnih klicev (priporočeni standard ETSI EG 202 057-2, p. 5.2.3).
	Čas vzpostavitve seje, relevanten za IMS (VoLTE). Poroča se srednja vrednost časa vzpostavitve sej.	Povprečni čas najhitrejših 95% vzpostavljenih sej (priporočeni standard 3GPP TS 32.454, p. 5.1.2).
Delež neuspešnih klicev**	Razmerje neuspešnih klicev glede na vse poskuse klicanja, statistika za celotno leto. Podatke navesti ločeno fiksne in za mobilne storitve.	Odstotek neuspešnih nacionalnih klicev (priporočeni standard ETSI EG 202 057-2 p. 5.1.3).

** Izvajalec storitve mora z zadostnim številom meritev zaobjeti takšno časovno obdobje, da bo izračunana vrednost podala realno sliko stanja omrežja: meritve morajo biti izvedene znotraj 30% najbolj obremenjenega dnevnega časa, več delovnih dni zapored, ki so enakomerno razporejeni preko celotnega leta (npr. vsako četrtletje).

III. Parametri kakovosti izvajalcev storitev dostopa do interneta

Parameter kakovosti	Definicija	Merjene količine in metoda
Zakasnitev paketov (delay)**	Čas med prvim bitom paketa, ki vstopi v omrežje in ga naslovnik takoj pošlje nazaj proti izvoru, in zadnjim bitom paketa, ki prispe do izvora preko omrežja (round trip delay).	Priporočljiva je uporaba UDP z ICMP ali TCP fall back opcije. Statistiko podati glede na tip infrastrukture: optična, bakrena, kabelska, mobilna (ločeno 4G, 5G), (priporočeni standard IETF RFC 2681).
Variacija zakasnitve – potresavanje (jitter)**	Razlika med zakasnitvami posameznih paketov.	Priporočljivo je izračunati variacijo zakasnitev kot povprečno deviacijo izmerjenih zakasnitev (priporočeni standard IETF RFC 3393).
Delež izgube paketov**	Skupno število neprispelih paketov deljeno s celotnim številom poslanih paketov v določenem časovnem obdobju.	Paket se smatra za izgubljenega, če ni potrjenega prejema znotraj določenega časa (npr. 3 sek), (priporočeni standard ITU-T Y.2617).

** Izvajalec storitve mora z zadostnim številom meritev zaobjeti takšno časovno obdobje, da bo izračunana vrednost podala realno sliko stanja omrežja: meritve morajo biti izvedene znotraj 30% najbolj obremenjenega dnevnega časa, več delovnih dni zapored, ki so enakomerno razporejeni preko celotnega leta (npr. vsako četrtletje)

PRILOGA 2

Ukrepi za zagotovitev enakovrednosti pri dostopu za končne uporabnike invalide

Storitev	Parameter kakovosti	Definicija
Govor	Pasovna širina za govor	IKT* z dvosmerno govorno komunikacijo omogoča kodiranje/dekodiranje govora z vsaj 7kHz zgornjo frekvenčno mejo (da/ne). (priporočeni standard ETSI EN 301 549 v3.2.1, p. 6.1)
Besedilo v realnem času (RTT)	Vidno razlikovalni prikaz (distingushable display)	IKT ima možnost sprejema in pošiljanja RTT, poslano besedilo se vidno razlikuje in je ločeno od prejetega (da/ne). (priporočeni standard ETSI EN 301 549 v3.2.1, p. 6.2.2.1)
	Programsko določljiva smer pošiljanja in sprejema	IKT ima možnost sprejema in pošiljanja RTT, smer poslanega/prejetega besedila je programsko določljiva, razen če je RTT implementiran kot zaprta funkcionalnost (da/ne). (priporočeni standard ETSI EN 301 549 v3.2.1, p. 6.2.2.2)
	Interoperabilnost	IKT napravi z RTT funkcionalnostjo podpirata interoperabilne mehanizme (da/ne). (priporočeni standard ETSI EN 301 549 v3.2.1, p. 6.2.3)
	RTT odzivnost	RTT vhod mora biti prenešen v IKT omrežje oz. platformo znotraj 500 ms od takrat, ko ima za pošiljanje na voljo najmanjšo zanesljivo sestavljeno enoto besedila (da/ne). (priporočeni standard ETSI EN 301 549 v3.2.1, p. 6.2.4)
Video	Razločljivost	Kjer IKT, ki zagotavlja dvosmerno govorno komunikacijo in vključuje video v realnem času, naj IKT: a. podpira vsaj QVGA resolucijo, (da/ne) b. podpira v prvi vrsti vsaj VGA resolucijo (da/ne). (priporočeni standard ETSI EN 301 549 v3.2.1, p. 6.5.2)
	Hitrost okvirov	IKT, ki zagotavlja dvosmerno govorno komunikacijo in vključuje video v realnem času: a. podpira vsaj hitrost 20 FPS (da/ne), b. podpira vsaj 30 FPS z ali brez znakovnega jezika v video toku (da/ne). (priporočeni standard ETSI EN 301 549 v3.2.1, p. 6.5.3)
	A/V sinhronizacija	IKT, ki zagotavlja dvosmerno govorno komunikacijo in vključuje video v realnem času lahko prikazuje video in govor z največ 100 ms razlike (da/ne). (priporočeni standard ETSI EN 301 549 v3.2.1, p. 6.5.4)

*IKT (informacijsko komunikacijska tehnologija)

OBČINE

AJDOVŠČINA

825. Odlok o spremembi Odloka o pokopališkem redu v Občini Ajdovščina

Na podlagi 21. člena Zakona o lokalni samoupravi /ZLS/ (Uradni list RS, št. 94/07 – UPB2, 79/09, 51/10, 40/12 – ZUJF, 14/15 – ZUUJFO, 76/16 – odl. US), 4. člena Zakona o pogrebni in pokopališki dejavnosti /ZPPDej/ (Uradni list RS, št. 62/16, 3/22 – ZDeb), 3. člena Zakona o prekrških /ZP-1/ (Uradni list RS, št. 9/11 – UPB8, 21/13, 111/13, 74/14 – odl. US, 92/14 – odl. US in 32/16, 15/17 – odl. US, 73/19 – odl. US, 175/20 – ZIUOPDVE in 5/21 – odl. US) in 18. člena Statuta Občine Ajdovščina (Uradni list RS, št. 79/22) je Občinski svet Občine Ajdovščina na 4. seji dne 2. 3. 2023 sprejel

O D L O K
o spremembi Odloka o pokopališkem redu v Občini Ajdovščina

1. člen

V Odloku o pokopališkem redu v Občini Ajdovščina (Uradni list RS, št. 74/17) se spremeni prvi odstavek 19. člena tako, da se glasi:

»(1) Na pokopališčih v občini so mrliške vežice, katerih uporaba je obvezna, na naslednjih pokopališčih: Ajdovščina, Batuje, Brje, Budanje, Col, Črniče, Dobravlje, Gaberje, Gojače, Kamnje, Lokavec, Otlica, Planina, Podkraj, Selo, Stomaž, Šmarje, Ustje, Velike Žablje, Vipavski Križ, Vrtovin.«

2. člen

Ta odlok začne veljati naslednji dan po objavi v Uradnem listu Republike Slovenije.

Št. 3546-1/2017-21
Ajdovščina, dne 2. marca 2023

Župan
Občine Ajdovščina
Tadej Beočanin

BOROVNICA

826. Sklep o spremembi Statuta Občine Borovnica

Na podlagi 64. člena Zakona o lokalni samoupravi (Uradni list RS, št. 94/07 – uradno prečiščeno besedilo, 76/08, 79/09, 51/10, 40/12 – ZUJF, 14/15 – ZUUJFO, 11/18 – ZSPDSLS-1, 30/18, 61/20 – ZIUZEOP-A in 80/20 – ZIUOOPE), 8., 15., 106. in 107. člena Statuta Občine Borovnica (Uradni list RS, št. 67/16) ter 2. oddelka V. poglavja Poslovnika Občinskega sveta Občine Borovnica (Uradni list RS, št. 56/16) je Občinski svet Občine Borovnica na 3. redni dne 8. 3. 2023 sprejel

S K L E P
o spremembi Statuta Občine Borovnica

1. člen

Spremeni se Statut Občine Borovnica (Uradni list RS, št. 67/16) – v nadaljevanju Statut.

2. člen

Prvi odstavek 32. člena Statuta se spremeni na način, da se glasi:

»(1) Za pomoč pri opravljanju nalog župana ima občina največ dva podžupana (v celotnem besedilu: podžupan).«

3. člen

Ta sprememba statuta začne naslednji dan po objavi v Uradnem listu Republike Slovenije.

Št. 007-0003/2023-1
Borovnica, dne 8. marca 2023

Župan
Občine Borovnica
Peter Črnilogar

827. Sklep o spremembi Poslovnika Občinskega sveta Občine Borovnica

Na podlagi 64. člena Zakona o lokalni samoupravi (Uradni list RS, št. 94/07 – uradno prečiščeno besedilo, 76/08, 79/09, 51/10, 40/12 – ZUJF, 14/15 – ZUUJFO, 11/18 – ZSPDSLS-1, 30/18, 61/20 – ZIUZEOP-A in 80/20 – ZIUOOPE), 8., 15., 106. in 107. člena Statuta Občine Borovnica (Uradni list RS, št. 67/16) ter 2. oddelka V. poglavja in 98. člena Poslovnika Občinskega sveta Občine Borovnica (Uradni list RS, št. 56/17) je Občinski svet Občine Borovnica na 3. redni dne 8. 3. 2023 sprejel

S K L E P
o spremembi Poslovnika Občinskega sveta Občine Borovnica

1. člen

Spremeni se Poslovnik Občinskega sveta Občine Borovnica (Uradni list, št. 56/17) – v nadaljevanju Poslovnik.

2. člen

2. točka 17. člena Poslovnika se spremeni na način, da se glasi:

»(2) Na vsaki redni seji sveta mora biti na koncu seje predvidena posebna točka dnevnega reda za vprašanja in pobude članov sveta.«

3. člen

Prvi odstavek 56. člena Poslovnika se spremeni na način, da se glasi:

»(1) Odbor za družbene dejavnosti ima 7 članov.«

4. člen

Prvi odstavek 57. člena Poslovnika se spremeni na način, da se glasi:

»(1) Odbor za gospodarstvo, kmetijstvo in turizem ima 7 članov.«

5. člen

Prvi odstavek 58. člena Poslovnika se spremeni na način, da se glasi:

»(1) Odbor za prostorsko planiranje, gospodarjenje z nepremičninami in varstvo okolja ima 7 članov.«

6. člen

Ta sprememba poslovnika začne veljati naslednji dan po objavi v Uradnem listu Republike Slovenije.

Št. 007-0002/2023-1
Borovnica, dne 8. marca 2023

Župan
Občine Borovnica
Peter Črnilogar

CELJE

828. Sklep o uvrstitvi delovnega mesta direktorja Javnega zavoda Poklicna gasilska enota Celje v plačni razred

Na podlagi prvega in drugega odstavka 3. člena Uredbe o plačah direktorjev v javnem sektorju (Uradni list RS, št. 68/17, 4/18, 30/18, 75/19 – ZUPPJS2021, 116/21, 180,21, 29/22, 112/22, 157/22 in 25/23), izdajam

S K L E P
o uvrstitvi delovnega mesta direktorja Javnega zavoda Poklicna gasilska enota Celje v plačni razred

I.

Delovno mesto direktorja Javnega zavoda Poklicna gasilska enota Celje se uvrsti v 52. plačni razred.

II.

Prva uvrstitev delovnega mesta direktorja v plačni razred v skladu z Uredbo o plačah direktorjev v javnem sektorju se izvede s 1. 3. 2023.

III.

Ta sklep začne veljati naslednji dan po objavi v Uradnem listu Republike Slovenije.

Št. 020-70/2023
Celje, dne 7. marca 2023

Župan
Mestne občine Celje
Matija Kovač

DOBROVA - POLHOV GRADEC

829. Spremembe in dopolnitve Poslovnika Občinskega sveta Občine Dobrova - Polhov Gradec

Na podlagi 16. člena Statuta Občine Dobrova - Polhov Gradec (Uradni list RS, št. 26/12, 53/19 in 155/22) je Občinski svet Občine Dobrova - Polhov Gradec na 3. redni seji dne 8. marca 2023 sprejel

S P R E M E M B E
I N D O P O L N I T V E P O S L O V N I K A
Občinskega sveta Občine Dobrova - Polhov Gradec

1. člen

V Poslovniku Občinskega sveta Občine Dobrova - Polhov Gradec (Uradni list RS, št. 31/12, 43/19 in 155/22) se 57. člen spremeni tako, da se glasi:

»57. člen

(stalna delovna telesa)

Stalna delovna telesa sveta, ustanovljena s statutom občine, so naslednji odbori in komisija:
– odbor za zdravstvo in socialo,
– odbor za družbene dejavnosti,
– odbor za gospodarske dejavnosti,
– odbor za strateške projekte in urbanizem,
– odbor za komunalo in komunalno infrastrukturo,
– statutarno pravna komisija,
– komisija za informacijsko družbo.«.

2. člen

61. člen se spremeni tako, da se glasi:

»61. člen

(odbor za strateške projekte in urbanizem)

(1) Odbor za strateške projekte in urbanizem ima šest članov.

(2) Odbor obravnava vse predloge aktov in drugih odločitev iz pristojnosti občine na področju strateških projektov in urbanizma, ki so svetu predlagani v sprejem, oblikuje o njih svoje mnenje in svetu poda stališče, predvsem pa obravnava:
– ukrepe s področja prostorskega razvoja in prostorskega planiranja občine,
– zadeve, ki so v zvezi z gospodarjenjem z nepremičninami v lasti občine,
– zadeve, povezane s celovito ureditvijo krajev (pošta, trgovina, šola, kulturni dom, zdravstveni dom in drugi strateški objekti javnega pomena),
– del proračuna, ki se nanaša na področje dela odbora in drugih zadev, ki sodijo v pristojnost odbora.

(3) Obravnavo je odbor dolžan opraviti najkasneje tri dni pred dnem, za katerega je sklicana redna seja sveta, ter svoje mnenje, stališče in predlog pisno predložiti županu ali drugemu predlagatelju. Mnenje o amandmajih k predlaganim splošnim aktom mora odbor predložiti najkasneje do začetka obravnave predloga splošnega akta.«

3. člen

Doda se nov 62. člen, ki se glasi:

»62. člen

(odbor za komunalo in komunalno infrastrukturo)

(1) Odbor za komunalo in komunalno infrastrukturo ima osem članov.

(2) Odbor obravnava vse predloge aktov in drugih odločitev iz pristojnosti občine na področju komunale in komunalne infrastrukture, ki so svetu predlagani v sprejem, oblikuje o njih svoje mnenje in svetu poda stališče, predvsem pa obravnava:
– zadeve za izgradnjo, vzdrževanje, upravljanje z energetskimi in drugimi komunalnimi objekti in napravami,
– zadeve za izgradnjo, vzdrževanje in upravljanje z javnimi cestami, javnimi potmi, trgi, parki in drugimi javnimi površinami,
– zadeve s področja varstva okolja, varstva naravne in kulturne dediščine, varstva tal in vodnih virov, varstva zraka, varstva pred hrupom ter zbiranja in deponiranja odpadkov,
– del proračuna, ki se nanaša na področje dela odbora in drugih zadev, ki sodijo v pristojnost odbora.

(3) Obravnavo je odbor dolžan opraviti najkasneje tri dni pred dnem, za katerega je sklicana redna seja sveta, ter svoje mnenje, stališče in predlog pisno predložiti županu ali drugemu predlagatelju. Mnenje o amandmajih k predlaganim splošnim aktom mora odbor predložiti najkasneje do začetka obravnave predloga splošnega akta.«

4. člen

Sedanji 62. člen postane nov 63. člen.

5. člen

Doda se nov 64. člen, ki se glasi:

»64. člen

(komisija za informacijsko družbo)

(1) Komisija za informacijsko družbo ima 5 članov.

(2) Komisija:
– skrbi za elektronsko informacijsko infrastrukturo občine,
– pospešuje in koordinira pogoje za vzpostavitev optike in izboljšanje pogojev za dostopa do interneta,

– načrtuje in koordinira delo občinskega spletnega portala in povezanih portalov,
– skrb za razvoj informacijske infrastrukture občinske uprave,
– spremlja in spodbuja razvoj e-uprave,
– promovira nove informacijske možnosti.«

KONČNA DOLOČBA

6. člen

Te spremembe in dopolnitve pričnejo veljati petnajsti dan po objavi v Uradnem listu Republike Slovenije.

Št. 007-0005/2023-1
Dobrova, dne 8. marca 2023

Župan
Občine Dobrova - Polhov Gradec
Jure Dolinar

---

830. Sklep o lokacijski preveritvi v enoti urejanja prostora KE6/292 v Občini Dobrova - Polhov Gradec

Na podlagi prve alineje 127., 128. in 131. člena Zakona o urejanju prostora (Uradni list RS, št. 61/17, 199/21 – ZUreP-3 in 20/22 – odl. US) v povezavi z 299. členom Zakona o urejanju prostora (ZUreP-3, Uradni list RS, št. 61/17) in 16. člena Statuta Občine Dobrova - Polhov Gradec (Uradni list RS, št. 26/12 in 43/19) je Občinski svet Občine Dobrova - Polhov Gradec na 3. redni seji dne 8. marca 2023 sprejel

S K L E P
o lokacijski preveritvi v enoti urejanja prostora KE6/292 v Občini Dobrova - Polhov Gradec

1. člen

S tem sklepom se potrdi lokacijska preveritev z identifikacijsko številko 3022 za določanje obsega stavbnega zemljišča pri posamični poselitvi, na zemljišču parc. št. 1300/4, 1300/5, 1300/6, k. o. 1983 Babna gora, ki se po določilih Odloka o Občinskem prostorskem načrtu Občine Dobrova - Polhov Gradec (Uradni list RS, št. 25/19 – UPB1; v nadaljnjem besedilu: OPN) nahaja v enoti urejanja prostora (EUP) KE6/292.

2. člen

Na območju lokacijske preveritve iz 1. člena tega sklepa se prilagodi in določi natančna oblika in velikost območja stavbnih zemljišč, kot izhaja iz Elaborata lokacijske preveritve, ki ga je pod št. P-330-4/22 izdelal AB JEREB d.o.o., v marcu 2022, tako da se omogoči preoblikovanje obstoječega stavbnega zemljišča v velikosti 260 m^2 in širitev obsega posamične poselitve v velikosti 600 m^2. Območju preoblikovanja in širitve se spremeni namenska raba iz »K2« v »A« in se ga priključi k enoti urejanja prostora KE6/292. Območje izvzema v velikosti 260 m^2 se spremeni namenska raba iz »A« v »K2« in se ga priključi k enoti urejanja prostora KE6.

Sestavni del tega sklepa je grafični prikaz prilagojene in natančno določene oblike in velikosti območja stavbnega zemljišča.

3. člen

Občina podatek o spremenjeni obliki in velikosti stavbnih zemljišč vnese v evidenco stavbnih zemljišč, ob naslednjih spremembah in dopolnitvah OPN pa jo ustrezno prikaže v grafičnem prikazu namenske rabe prostora.

4. člen

Ta sklep se objavi v Uradnem listu Republike Slovenije in začne veljati petnajsti dan po objavi.

Št. 3503-0003/2022-22
Dobrova, dne 8. marca 2023

Župan
Občine Dobrova - Polhov Gradec
Jure Dolinar

HORJUL

831. Odlok o podeljevanju priznanj Občine Horjul

Na podlagi 29. člena Zakona o lokalni samoupravi (Uradni list RS, št. 94/07 – UPB, 76/08, 79/09, 51/10, 40/12 – ZUJF, 14/15 – ZUUJFO, 11/18 – ZSPDSLS-1, 30/18, 61/20 – ZIUZEOP-A in 80/20 – ZIUOOPE) ter 5. in 15. člena Statuta Občine Horjul (Uradni list RS, št. 63/10, 105/10, 100/11, 80/13) je Občinski svet Občine Horjul na 3. redni seji dne 2. 3. 2023 sprejel

O D L O K
o podeljevanju priznanj Občine Horjul

SPLOŠNE DOLOČBE

1. člen

Ta odlok določa vrste priznanj Občine Horjul, pogoje za njihovo podelitev, postopek in način podeljevanja ter način vodenja evidenc podeljenih priznanj.

2. člen

Priznanja Občine Horjul se podeljujejo za dosežke, ki prispevajo k boljšemu in kvalitetnejšemu življenju občanov ter imajo pomen za razvoj in ugled Občine Horjul na področju gospodarstva, znanosti, umetnosti, kulture, športa in drugih dejavnosti. Priznanja se podeljujejo tudi za izkazano izredno požrtvovalnost, hrabrost in človekoljubnost ob izjemnih dogodkih.

Priznanja Občine Horjul se podeljujejo posameznikom, podjetjem, zavodom, organizacijam, skupnostim in društvom delujočim na območju Občine Horjul ter zunanjim organizacijam in posameznikom, ki prispevajo k ugledu in prepoznavnosti Občine Horjul.

Priznanje je lahko podeljeno tudi posmrtno. Priznanje se v tem primeru izroči družinskemu članu po vrstnem redu: zakonec, potomci oziroma posvojenci in njihovi potomci, starši, bratje oziroma sestre.

PRIZNANJA OBČINE

3. člen

Vrste priznanj Občine Horjul so:
– častni občan,
– plaketa občine,
– priznanje občine,
– županovo priznanje odličnjakom.

NAZIV ČASTNI OBČAN

4. člen

Priznanje častni občan Občine Horjul je najvišje priznanje in se podeli posameznikom, ki so s svojim delom pomembno in trajno prispevali k razvoju družbe, utrjevanju miru, razvoju in dosežkom na raznih področjih človekove ustvarjalnosti oziroma

k ugledu in napredku občine. Kriterij za podelitev naziva so tudi izjemni dosežki za prepoznavnost Občine Horjul v Republiki Sloveniji in širše.

Priznanje častni občan se praviloma podeljuje sedanjim in bivšim prebivalcem Občine Horjul za življenjsko delo oziroma za izredne dosežke na raznih področjih družbenega življenja in dela.

Naziv častni občan se podeli praviloma izjemoma.

Priznanje častni občan se lahko podeli posamezniku le enkrat. Priznanje častni občan se podeli v obliki grba občine in listine, ki vsebuje besedilo o podelitvi naziva, grb občine, žig občine in podpis župana ter je vložena v svečano mapo.

Prejemnike priznanja častni občan se vabi na vse slavnostne prireditve in dogodke, ki jih organizira občina.

PLAKETA OBČINE

5. člen

Plaketa občine se podeljuje posameznikom, podjetjem, zavodom, skupnostim, društvom in drugim pravnim osebam za izjemne dosežke in uspehe s katerimi povečujejo ugled Občine Horjul na gospodarskem, kulturnem, športnem področju in dosežke na drugih področjih.

Plaketa občine se podeli tudi posamezniku za življenjsko delo, večletne uspehe ali enkratne izjemne dosežke trajnejšega pomena.

Plaketa se podeli v obliki grba občine in listine, ki vsebuje besedilo o podelitvi naziva, grb občine, žig občine in podpis župana ter je vložena v svečano mapo.

Plaketo Občine Horjul lahko posameznik, podjetje, zavod, skupnost, društvo in druge pravne osebe prejmejo večkrat za delo na različnih področjih.

PRIZNANJE OBČINE

6. člen

Priznanje Občine Horjul se podeli posameznikom, podjetjem, zavodom, skupnostim, društvom in drugim organizacijam in skupnostim za delo in dejanja, ki so jih dosegli ob posebnih priložnostih in s svojo požrtvovalnostjo in delom povečujejo ugled občine.

Prejemniku se podeli priznanje v obliki listine, ki vsebuje besedilo o podelitvi naziva, grb občine, žig občine in podpis župana ter je vložena v svečano mapo.

Priznanje Občine Horjul lahko posameznik, podjetje, zavod, skupnost, društvo in druge pravne osebe prejmejo večkrat za delo na različnih področjih.

ŽUPANOVO PRIZNANJE ODLIČNJAKOM

7. člen

Župan lahko podeli devetošolcem Osnovne šole Horjul, ki so dosegli na predmetni stopnji osnovnošolskega izobraževanja povprečni uspeh 4,5 ali več županovo priznanje odličnjakom v obliki vabila na pogostitev in darila občine.

POSTOPEK ZA PODELJEVANJE PRIZNANJ

8. člen

Priznanja Občine Horjul, razen županovega priznanja odličnjakom, se podelijo na podlagi javnega razpisa, ki se objavi na krajevno običajen način oziroma na predlog občinskega sveta. Županovo priznanje odličnjakom se podeljuje brez razpisa, na podlagi prejetega poročila OŠ Horjul.

Predlagatelji za podelitev priznanj Občine Horjul, razen županovega priznanja odličnjakom, so lahko župan, občinska uprava, člani občinskega sveta, občani, politične stranke, liste, krajevne skupnosti, podjetja, društva ter druge organizacije in skupnosti.

Predlagatelj se sam ne more predlagati za prejemnika priznanja.

Javni razpis vsebuje informacije o:

– kdo podeljuje priznanja
– komu se lahko podeli priznanja
– katere podatke mora vsebovati predlog
– rok za predložitev predloga
– naslov na katerega je potrebno poslati predloge

Pobude, prispele po razpisnem roku se ne upoštevajo.

Predlogi morajo biti pisno utemeljeni in morajo vsebovati kronološko urejene podatke o kandidatu in njegovih dosežkih, ki predlog utemeljujejo v skladu s cilji in namenom tega odloka. Vsebovati morajo soglasje kandidata h kandidaturi in vrsto predlaganega priznanja. Soglasje je potrebno predložiti do obravnave na občinskem svetu.

Priznanja Občine Horjul lahko prejmejo tudi posamezniki, podjetja, zavodi, skupnosti in druge organizacije, ki nimajo stalnega bivališča v Občini Horjul, če so s svojim delom izjemno prispevali k razvoju, ugledu in uveljavljanju Občine Horjul.

9. člen

O izbiri kandidatov, ki prejmejo priznanja se odloča na občinskem svetu.

10. člen

Priznanja iz 3. člena odloka, razen županovega priznanja odličnjakom, podeli župan Občine Horjul na slovesnosti ob občinskem prazniku ali ob drugih pomembnih dogodkih za občino. O kraju in načinu podelitve odloči župan.

Priznanja Občine Horjul izroči dobitnikom župan ali od njega pooblaščena oseba.

Pred izročitvijo vseh priznanj na prireditvi iz prvega odstavka tega odloka se poda obrazložitev za prejeto priznanje.

Županovo priznanje odličnjakom podeli župan ob zaključku osnovne šole.

11. člen

Sredstva za priznanja Občine se zagotovijo v občinskem proračunu.

ODVZEM PRIZNANJA

12. člen

Podeljena priznanja Občine Horjul je mogoče iz utemeljenih razlogov preklicati oziroma odvzeti:

– če se ugotovi, da je bilo podeljeno na podlagi neresničnih ali lažnih podatkov,
– če se ugotovi dejstva in okoliščine, ki so v nasprotju z razlogom podelitve, pa ob sami podelitvi niso bile znane,
– če je prejemnik pravnomočno obsojen na nepogojno kazen zapora, daljšo od šestih mesecev zapora za naklepno storjena kazniva dejanja.

Utemeljeno pobudo za preklic oziroma odvzem priznanja lahko podajo občinski upravi tisti, ki so na podlagi tega odloka upravičeni predlagati podelitev priznanja. O preklicu oziroma odvzemu odloči na predlog občinske uprave Občinski svet Občine Horjul.

Odvzem priznanja ni časovno omejen in nima finančnih posledic.

NAČIN VODENJA EVIDENCE PODELJENIH PRIZNANJ

13. člen

Strokovna in administrativna dela v zvezi s podeljevanjem in evidenco priznanj opravlja občinska uprava.

Priznanja se vpisujejo v evidenco, ki vsebuje zaporedno številko, priimek in ime, osebne podatke prejemnika in datum seje občinskega sveta na kateri je bilo odločeno o podelitvi priznanja ter datum slovesnosti, ko je bila podelitev izvršena.

Dobitnike priznanj se objavi na spletni strani Občine Horjul in na spletnih mestih katerih upravljavec je Občina Horjul.

KONČNE DOLOČBE

14. člen

Z dnem uveljavitve tega odloka preneha veljati Odlok o podeljevanju priznanj Občine Horjul (Naš časopis št. 263, z dne 15. 5. 2000).

15. člen

Ta odlok začne veljati petnajsti dan po objavi v Uradnem listu Republike Slovenije.

Št. 007-0002/2023-1
Horjul, dne 3. marca 2023

Župan
Občine Horjul
Janko Prebil

---

832. Pravilnik o spremembah in dopolnitvah Pravilnika o plačah občinskih funkcionarjev in nagradah članov delovnih teles občinskega sveta ter članov drugih občinskih organov ter o povračilu stroškov

Na podlagi Zakona o lokalni samoupravi (Uradni list RS, št. 94/07 – UPB, 76/08, 79/09, 51/10, 40/12 – ZUJF, 14/15 – ZUUJFO, 11/18 – ZSPDSLS-1, 30/18, 61/20 – ZIUZEOP-A in 80/20 – ZIUOOPE), Zakon o sistemu plač v javnem sektorju (Uradni list RS, št. 108/09 – uradno prečiščeno besedilo, 13/10, 59/10, 85/10, 107/10, 35/11 – ORZSPJS49a, 27/12 – odl. US, 40/12 – ZUJF, 46/13, 25/14 – ZFU, 50/14, 95/14 – ZUPPJS15, 82/15, 23/17 – ZDOdv, 67/17, 84/18, 204/21 in 139/22) ter 15. člena Statuta Občine Horjul (Uradni list RS, št. 63/10, 105/10, 100/11, 80/13) je Občinski svet Občine Horjul na 3. seji dne 2. 3. 2023 sprejel

P R A V I L N I K
o spremembah in dopolnitvah Pravilnika o plačah občinskih funkcionarjev in nagradah članov delovnih teles občinskega sveta ter članov drugih občinskih organov ter o povračilu stroškov

1. člen

S tem pravilnikom se spreminja in dopolnjuje Pravilnik o plačah občinskih funkcionarjev in nagradah članov delovnih teles občinskega sveta ter članov drugih občinskih članov ter o povračilih stroškov z vsemi spremembami in dopolnitvami (Naš časopis, št. 336/2007, Uradni list RS, št. 101/10, 102/12, 93/20).

2. člen

3. člen se spremeni in se na novo glasi:

»Na podlagi Zakona o sistemu plač v javnem sektorju se župan Občine Horjul, od 1. aprila 2023 dalje, uvrsti v 50. plačni razred. Županu za poklicno opravljanje funkcije pripada tudi dodatek za delovno dobo v skladu z Zakonom o sistemu plač v javnem sektorju. Če župan opravlja funkcijo nepoklicno, mu pripada plačilo za opravljanje funkcije v višini 50 % plače, ki bi jo dobil, če bi funkcijo opravljal poklicno, brez dodatka za delovno dobo.«

3. člen

4. člen se spremeni in se na novo glasi:

»Na podlagi Zakona o sistemu plač v javnem sektorju se podžupan Občine Horjul, od 1. aprila 2023 dalje, lahko uvrsti med 35. do 42. plačni razred. Plačni razred podžupana znotraj določenega razpona določi župan ob upoštevanju obsega podžupanovih pooblastil. Podžupanu za poklicno opravljanje funkcije pripada dodatek za delovno dobo v skladu z Zakonom o sistemu plač v javnem sektorju. Če podžupan opravlja funkcijo nepoklicno, mu pripada plačilo za opravljanje funkcije v višini 50 % plače, ki bi jo dobil, če bi funkcijo opravljal poklicno, brez dodatka za delovno dobo.«

4. člen

5. člen se spremeni in na novo glasi:

»Sejnina za opravljanje funkcije člana občinskega sveta na rednih in izrednih sejah občinskega sveta znaša 100,00 EUR neto. Sejnine se ne izplača za udeležbo na dopisni seji ter za udeležbo na slavnostni ali žalni seji. Upravičenost občinskega svetnika do izplačila sejnine se ugotavlja na podlagi dejanske prisotnosti na rednih in izrednih sejah občinskega sveta. Izplačilo se opravi na podlagi evidence o prisotnosti. Podžupan ni upravičen do izplačila sejnin, ker prejema nadomestilo za opravljanje funkcije podžupana.

Poleg navedenega pripada članom občinskega sveta tudi sejnina za udeležbo na sejah delovnega telesa, ki znaša 40,00 EUR neto, če je član delovnega telesa, oziroma 45,00 EUR neto, če je predsednik delovnega telesa. Navedeni del sejnine se izplačuje na podlagi ugotovljene udeležbe na sejah, ki jo vodi predsednik delovnega telesa.

Do sejnine v višini 40,00 EUR neto in povračil potnih stroškov so upravičeni tudi:

– predstavniki občine v organih javnih zavodov, javnih podjetij in drugih organizacijah, v primeru, da jim organizacija, v kateri zastopajo interese občine, ne izplačuje sejnin po lastnih pravilih.

Podlaga za izplačilo je evidenca prisotnosti na seji organa ali drug ustrezen dokument, iz katerega je razvidna prisotnost na seji (zapisnik organa ipd.).«

5. člen

8. člen se spremeni in se na novo glasi:

»Sejnine pripadajo tudi zunanjim članom delovnih teles občinskega sveta za udeležbo na sejah, razen članom, ki imajo status javnih uslužbencev ali funkcionarjev ali so zaposleni v javnih podjetjih ali zavodih, katerih ustanoviteljica je občina in opravljajo naloge delovnih teles med delovnim časom ali v okviru delovnih nalog.

Sejnina za posamezno sejo znaša 40,00 EUR neto.

Sejnina za predsednika delovnega telesa pa znaša 45,00 EUR neto.

Podlaga za pridobitev pravice je sklep o imenovanju. Sejnine se izplačujejo na podlagi evidence o prisotnosti na sejah delovnega telesa, ki jo vodi predsednik delovnega telesa.«

6. člen

9. člen se spremeni in se na novo glasi:

»Predsednik in člani nadzornega odbora občine imajo pravico do sejnine za delo v odboru, ki znaša za predsednika 100,00 EUR neto in za člana 80,00 EUR neto za posamezno sejo.

Evidenco o prisotnosti na sejah delovnega telesa vodi predsednik nadzornega odbora.«

7. člen

Ta sprememba in dopolnitev pravilnika začne veljati petnajsti dan po objavi v Uradnem listu Republike Slovenije, razen 2. in 3. člena te spremembe, ki velja skladno z Zakonom o sistemu plač v javnem sektorju.

Št. 0392-0001/2007-5
Horjul, dne 3. marca 2023

Župan
Občine Horjul
Janko Prebil

833. Sklep o financiranju političnih strank

Na podlagi 26. člena Zakona o političnih strankah (Uradni list RS, št. 100/05 – UPB, 103/07, 99/13 in 46/14) in 15. člena Statuta Občine Horjul (Uradni list RS, št. 63/10, 105/10, 100/11 in 80/13) je Občinski svet Občine Horjul na 3. redni seji dne 2. 3. 2023 sprejel

S K L E P
o financiranju političnih strank

I.

Politični stranki, ki je kandidirala kandidatke oziroma kandidate na volitvah v Občinski svet Občine Horjul dne 20. 11. 2022 in je dosegla več kot polovico glasov, potrebnih za izvolitev enega člana sveta lokalne skupnosti, pripadajo sredstva iz proračuna Občine Horjul.

II.

Višina sredstev, namenjenih za financiranje političnih strank, se določi v proračunu občine za posamezno proračunsko leto.

III.

Sredstva se politični stranki nakazujejo praviloma enkrat letno za tekoče leto na njihov transakcijski račun.

IV.

Ta sklep začne veljati petnajsti dan po objavi v Uradnem listu Republike Slovenije.

Št. 007-0003/2023-1
Horjul, dne 3. marca 2023

Župan
Občine Horjul
Janko Prebil

JESENICE

834. Odlok o rebalansu proračuna Občine Jesenice za leto 2023

Na podlagi 29. člena Zakona o javnih financah (Uradni list RS, št. 11/11 – uradno prečiščeno besedilo in sprem.), 29. člena Zakona o lokalni samoupravi (Uradni list RS, št. 94/07 – uradno prečiščeno besedilo in sprem.), 14. člena Statuta Občine Jesenice (Uradni list RS, št. 101/15) je Občinski svet Občine Jesenice na 3. seji dne 9. 3. 2023 sprejel

O D L O K
o rebalansu proračuna Občine Jesenice za leto 2023

1. člen

V Odloku o proračunu Občine Jesenice za leto 2023 (Uradni list RS, št. 199/21) se 4. člen spremeni tako, da se glasi:

»Splošni del proračuna na ravni podskupin kontov se določa v naslednjih zneskih:

A.	BILANCA PRIHODKOV IN ODHODKOV	Rebalans proračuna 2023 V EUR
I.	SKUPAJ PRIHODKI (70+71+72+73+74+78)	23.733.758
	TEKOČI PRIHODKI (70+71)	20.258.112
70	DAVČNI PRIHODKI	16.069.391
	700 Davki na dohodek in dobiček	13.035.891
	703 Davki na premoženje	2.527.500
	704 Domači davki na blago in storitve	506.000
71	NEDAVČNI PRIHODKI	4.188.721
	710 Udeležba na dobičku in dohodki od premoženja	3.194.721
	711 Takse in pristojbine	15.000
	712 Globe in druge denarne kazni	135.950
	713 Prihodki od prodaje blaga in storitev	46.550
	714 Drugi nedavčni prihodki	796.500
72	KAPITALSKI PRIHODKI	52.000
	720 Prihodki od prodaje osnovnih sredstev	0
	722 Prihodki od prodaje zemljišč in neopredmetenih dolgoročnih sredstev	52.000
73	PREJETE DONACIJE	196.809
	730 Prejete donacije iz domačih virov	196.809
74	TRANSFERNI PRIHODKI	3.226.836
	740 Transferni prihodki iz drugih javnofinančnih institucij	2.246.095
	741 Prejeta sredstva iz drž. proračuna iz sredstev EU	980.741
II.	SKUPAJ ODHODKI (40+41+42+43)	31.571.316
40	TEKOČI ODHODKI	7.572.932
	400 Plače in drugi izdatki zaposlenim	2.142.780
	401 Prispevki delodajalcev za socialno varnost	339.961
	402 Izdatki za blago in storitve	4.518.791
	403 Plačila domačih obresti	163.901
	409 Rezerve	407.500
41	TEKOČI TRANSFERI	11.037.245
	410 Subvencije	656.575
	411 Transferi posameznikom in gospodinjstvom	5.022.465
	412 Transferi neprofitnim organizacijam in ustanovam	831.409
	413 Drugi tekoči domači transferi	4.526.796
42	INVESTICIJSKI ODHODKI	9.523.433
	420 Nakupi in gradnja osnovnih sredstev	9.523.433
43	INVESTICIJSKI TRANSFERI	3.437.706
	431 Investicijski transferi pravnim in fiz. osebam, ki niso pr. up.	124.000
	432 Investicijski transferi proračunskim uporabnikom	3.313.706
III.	PRORAČUNSKI PRESEŽEK (I.-II.)	–7.837.559
III/1.	PRIMARNI PRESEŽEK (PRIMANJKLJAJ) (I.-7102)-(II.-403-404) (Skupaj prihodki brez prihodkov od obresti minus skupaj odhodki brez plačil obresti)	–7.674.858
III/2.	TEKOČI PRESEŽEK (PRIMANJKLJAJ) (70+71)-(40+41) (Tekoči prihodki minus tekoči odhodki in tekoči transferi)	1.647.935
B.	RAČUN FINANČNIH TERJATEV IN NALOŽB	
IV.	PREJETA VRAČILA DANIH POSOJIL IN PRODAJA KAPITALSKIH DELEŽEV (750+751+752)	0
75	PREJETA VRAČILA DANIH POSOJIH	0
	750 Prejeta vračila danih posojil	0
V.	DANA POSOJILA IN POVEČANJE KAPITALSKIH DELEŽEV (440+441+442)	2.000
44	DANA POSOJILA IN POVEČANJE KAPITALSKIH DELEŽEV	2.000
	441 Povečanje kapitalskih deležev in naložb	2.000

VI.	PREJETA MINUS DANA POSOJILA IN SPREMEMBE KAPITALSKIH DELEŽEV (IV.-V.)	–2.000
C.	RAČUN FINANCIRANJA	
VII.	ZADOLŽEVANJE	4.700.000
50	ZADOLŽEVANJE	4.700.000
	500 Domače zadolževanje	4.700.000
VIII.	ODPLAČILA DOLGA	890.607
55	ODPLAČILA DOLGA	890.607
	550 Odplačila domačega dolga	890.607
IX.	SPREMEMBA STANJA SREDSTEV NA RAČUNIH (I.+IV.+VII.-II.-V.-VIII.)	–4.030.165
X.	NETO ZADOLŽEVANJE (VII.-VIII.)	3.809.393
XI.	NETO FINANCIRANJE (VI.+X.-IX)	7.837.559
XII.	STANJE SREDSTEV NA RAČUNIH NA DAN 31. 12. 2022	4.030.165

«

2. člen

V Odloku o proračunu Občine Jesenice za leto 2023 (Uradni list RS, št. 199/21) se drugi odstavek 19. člena spremeni tako, da se glasi:

»Zaradi kritja presežka odhodkov in izdatkov nad prihodki in prejemki proračuna leta 2023 se občina v letu 2023 lahko zadolži za največ 4.700.000,00 €.«

3. člen

Ostali členi Odloka o proračunu Občine Jesenice za leto 2023 (Uradni list RS, št. 199/21) ostanejo nespremenjeni.

4. člen

Posebni del proračuna in Načrt razvojnih programov za leto 2023 sta sestavna dela tega odloka in se objavita na spletni strani Občine Jesenice.

5. člen

Ta odlok začne veljati naslednji dan po objavi v Uradnem listu Republike Slovenije.

Št. 410-18/2021
Jesenice, dne 10. marca 2023

Župan
Občine Jesenice
mag. Peter Bohinec

---

835. Odlok o dodeljevanju sredstev za programe društev upokojencev v Občini Jesenice

Na podlagi 21. člena Zakona o lokalni samoupravi (Uradni list RS, št. 94/07 – uradno prečiščeno besedilo, 76/08, 79/09, 51/10, 40/12 – ZUJF, 14/15 – ZUUJFO, 11/18 – ZSPDSLS-1, 30/18, 61/20 – ZIUZEOP-A in 80/20 – ZIUOOPE) in 14. člena Statuta Občine Jesenice (Uradni list RS, št. 101/15) je Občinski svet Občine Jesenice na 3. seji dne 9. 3. 2023 sprejel

O D L O K
o dodeljevanju sredstev za programe društev upokojencev v Občini Jesenice

I. SPLOŠNE DOLOČBE

1. člen

(vsebina odloka)

Z Odlokom o dodeljevanju sredstev za programe društev upokojencev v Občini Jesenice se določajo pogoji za kandidiranje na javnem razpisu, postopek dodeljevanja finančnih sredstev ter postopek določitve meril.

2. člen

(višina sredstev)

Sredstva za sofinanciranje programov društev upokojencev v Občini Jesenice se zagotavljajo v proračunu Občine Jesenice v višini, ki je določena z Odlokom o proračunu Občine Jesenice za posamezno leto.

II. NAMENI ZA KATERE SE DODELJUJEJO SREDSTVA

3. člen

(nameni, za katere se dodeljujejo sredstva)

Sredstva iz proračuna Občine Jesenice za programe društev upokojencev v Občini Jesenice so namenjena za naslednja področja:

– kulturne dejavnosti,
– športne in rekreativne dejavnosti (redne vadbe, pohodi …)
– skrb za zdravje in zdrav življenjski slog (programi za ohranitev in izboljšanje telesnega in duševnega zdravja),
– humanitarno dejavnost (programi socialne in druge pomoči članic in članov društev upokojencev za starejše, humanitarne oziroma dobrodelne prireditve ter druge oblike humanitarne dejavnosti),
– organizacija družabnih in drugih oblik društvenih dejavnosti (srečanja, izleti, predavanja, okrogle mize, seminarji in druge oblike izobraževanja za potrebe članic in članov društev upokojencev),
– informiranje, obveščanje in svetovanje.

III. POGOJI ZA KANDIDIRANJE NA JAVNEM RAZPISU

4. člen

(pogoji)

Zahtevani pogoji za prijavo na javni razpis za sofinanciranje programov društev upokojencev so:

– sedež na območju Občine Jesenice,
– registracija v skladu z Zakonom o društvih in delovanje v interesu in v korist starejših oseb,
– program se pretežno izvaja na območju Občine Jesenice in je namenjen starejšim osebam,
– zagotovljeni materialni, prostorski in kadrovski pogoji za delovanje društva in za izvedbo načrtovanih programov,
– da pristojnemu občinskemu organu, določenemu s pogodbo, redno dostavljajo vsa zahtevana poročila in programe,
– društvo deluje najmanj eno leto,
– izdelan vsebinski plan dela in finančna konstrukcija za tekoče leto, v kateri so predvideni prihodki in odhodki za izvedbo programov tako, kot je zahtevano v prijavi na javni razpis,
– urejena evidenca o članstvu, kar je razvidno iz priloženega dokazila,
– ne prijavljajo programov z enako vsebino na drug javni razpis Občine Jesenice za sofinanciranje v tekočem letu.

IV. MERILA

5. člen

(merila za dodeljevanje sredstev)

Sredstva se dodeljujejo na podlagi vnaprej določenih meril. Merila za vrednotenje programov društev upokojencev v Občini Jesenice pripravi komisija iz 10. člena tega odloka. Merila se od dneva objave javnega razpisa do odločitve o dodelitvi sredstev ne smejo spremeniti.

V. POSTOPEK DODELJEVANJA FINANČNIH SREDSTEV

6. člen

(postopek dodelitve sredstev)

(1) Postopek dodeljevanja finančnih sredstev vodi pristojni oddelek občinske uprave na podlagi javnega razpisa v skladu z veljavno zakonodajo.

(2) Besedilo javnega razpisa, razpisno dokumentacijo, datum objave javnega razpisa in razpisni rok določi župan s sklepom. Razpisni rok se časovno prilagaja postopku sprejemanja občinskega proračuna.

7. člen

(besedilo javnega razpisa in razpisna dokumentacija)

(1) Javni razpis se objavi na uradni spletni strani Občine Jesenice ter v občinskem glasilu. Rok za prijavo vlagateljev se določi v skladu z veljavno zakonodajo v javnem razpisu, ki pa ne sme biti krajši od sedmih dni od objave na spletni strani.

(2) Objava mora vsebovati:

– navedbo naročnika javnega razpisa;

– pravno podlago za izvedbo javnega razpisa;

– predmet javnega razpisa oziroma namene, za katere se dodeljujejo sredstva;

– pogoje, ki jih morajo izpolnjevati vlagatelji za kandidiranje na javnem razpisu ter pogoje za pridobitev sredstev;

– višino sredstev za program;

– merila za vrednotenje programov;

– določitev obdobja, v katerem morajo biti porabljena dodeljena sredstva;

– obliko, razpisni rok in način oddaje prijav;

– potrebno dokumentacijo za prijavo;

– kraj, čas in osebo, pri kateri lahko zainteresirani pridobijo dodatne informacije o javnem razpisu in razpisni dokumentaciji;

– datum odpiranja vlog in

– rok, v katerem bodo vlagatelji obveščeni o izidu javnega razpisa.

8. člen

Razpisna dokumentacija vsebuje:

– podatke o programu, ki je predmet razpisa;

– višino sredstev, ki so na razpolago za predmet javnega razpisa;

– obrazec vloge z navodili;

– način določanja deleža, ki ga prejme posamezni vlagatelj;

– osnutek pogodbe;

– navedbo zahtevanih dokumentov, ki jih mora vlagatelj predložiti kot dokazilo, da izpolnjuje pogoje za kandidiranje na razpisna sredstva;

– navedbo vrste meril s pomočjo katerih se med tistimi, ki izpolnjujejo pogoje izberejo prejemniki sredstev, način njihove uporabe in pomen posameznih meril;

– navedbo o tem, kdo z upravnim aktom odloči o dodelitvi sredstev in kdo odloča o pritožbi zoper ta upravni akt;

– navedbo, da bo vloga, ki jo vlagatelj odda po preteku razpisnega roka zavržena kot prepozna.

9. člen

(1) Vlagatelji morajo vlogo oddati na predpisanih obrazcih, ki so sestavni del razpisne dokumentacije.

(2) Vsaka vloga, ki prispe na javni razpis mora vsebovati:

– podatke o vlagatelju;

– navedbo programov za katere vlagatelj kandidira;

– opis načrtovanih programov;

– druge zahtevane podatke iz razpisne dokumentacije.

10. člen

(komisija)

(1) Postopek odpiranja in vrednotenja vlog vodi strokovna komisija za področje programov društev upokojencev v Občini Jesenice (v nadaljevanju: komisija). Predsednika in dva člana komisije imenuje in razrešuje župan za obdobje štirih let in so lahko ponovno imenovani.

(2) Naloge komisije so:

– pripravi merila za vrednotenje programov društev upokojencev v Občini Jesenice;

– pripravi in predlaga županu razpisno dokumentacijo;

– ugotavlja pravočasnost prispelih vlog;

– odpira prispele vloge;

– preveri formalno pravilnost vloge;

– ugotovi, ali vlagatelji izpolnjujejo v javnem razpisu določene pogoje;

– ovrednoti vloge skladno z merili za vrednotenje;

– pripravi končni predlog dodelitve sredstev s poročilom;

– pripravi predloge, mnenja in pobude za spremembe odloka oziroma meril.

11. člen

(postopek dodeljevanja finančnih sredstev)

(1) Po preteku razpisnega roka komisija odpre v roku dostavljene vloge, po vrstnem redu prispetja. Odpiranje vlog ni javno.

(2) Komisija v roku osmih delovnih dni od dneva odpiranja vlog pisno pozove tiste vlagatelje, ki so oddali vloge, ki ne vsebujejo vseh sestavin določenih v 9. členu tega odloka ali niso oddane na predpisanih obrazcih (nepopolne vloge), da jih dopolnijo v roku osmih delovnih dni od prejema poziva za dopolnitev vloge.

(3) Nepravočasno oddane vloge in vloge, ki niso dopolnjene v zahtevanem roku, pristojni organ občinske uprave s sklepom zavrže. Zoper sklep je možna pritožba v roku petnajst dni od dneva vročitve sklepa. O pritožbi odloča župan. Zoper odločitve župana je mogoče sprožiti upravni spor pred pristojnim sodiščem.

(4) Komisija oceni vloge, ki ustrezajo pogojem razpisa (popolne vloge), na podlagi meril za vrednotenje programov.

(5) O svojem delu komisija sestavi poročilo v katerega vpiše:

– naslov, prostor in čas odpiranja dospelih vlog,

– predmet javnega razpisa,

– imena navzočih članov komisije,

– naziv vlagateljev po vrstnem redu prispelih vlog,

– ugotovitev, ali je vloga popolna oziroma ustreza pogojem razpisa,

– ugotovitve o prepoznih in nepopolnih vlogah, ki niso bile dopolnjene v zahtevanem roku,

– ovrednoti programe glede na objavljena merila,

– obrazložitev vsebinskih razlogov za predlagano odobritev ali zavrnitev posameznega vlagatelja,

– končni predlog dodelitve sredstev.

12. člen

(sprejem odločitve in obveščanje)

(1) Na podlagi končnega predloga komisije iz prejšnjega člena, direktor občinske uprave oziroma pooblaščena oseba odloči o dodelitvi sredstev z upravnim aktom in ga posredujte vsem vlagateljem, ki so oddali popolne vloge.

(2) Zoper upravni akt ima vlagatelj pravico do pritožbe v roku petnajst dni od dneva vročitve upravnega akta. Pritožba se vloži pri organu, ki je izdal upravni akt na prvi stopnji. Pritožnik mora natančno opredeliti pritožbene razloge. Pritožba zoper merila, postavljena za ocenjevanje vlog, ni dopustna. O pritožbi odloča župan. Vložena pritožba zadrži podpis pogodb z izbranimi vlagatelji. Zoper odločitve župana je mogoče sprožiti upravni spor pred pristojnim sodiščem.

13. člen

(sklepanje pogodb)

(1) Po pravnomočnosti upravnega akta se z izbranimi vlagatelji sklene pogodba o sofinanciranju programov društva upokojencev. Pogodba mora obvezno vsebovati:

– naziv in naslov izbranega vlagatelja,

– vsebino in obseg programa,

– čas realizacije programa,

– višino dodeljenih sredstev in navedbo celotne vrednosti programa,

– terminski plan in način nakazila porabe sredstev,

– način nadzora nad namensko porabo sredstev,

– navedbo skrbnikov pogodbe za vsako stranko,

– določilo, da mora izbrani vlagatelj ob nenamenski porabi sredstev prejeta sredstva vrniti skupaj z zakonitimi zamudnimi obrestmi,

– določilo, da mora izbrani vlagatelj obrazložiti in utemeljiti podaljšanje roka porabe sredstev glede na predvideni terminski plan, ker v nasprotnem primeru izgubi pravico do nadaljnje porabe sredstev,

– obveznost poročanja izbranega vlagatelja upravnemu organu,

– protikorupcijsko klavzulo.

(2) Izbrani vlagatelj mora pogodbo iz prejšnjega odstavka tega člena podpisano vrniti najpozneje v roku osmih dni od dneva prejema pogodbe, v nasprotnem primeru se domneva, da izbrani vlagatelj odstopa od vloge in da je Občina Jesenice prosta obveznosti, ki bi zanjo izhajale iz upravnega akta o dodelitvi sredstev. Rok za podpis pogodbe se lahko podaljša, če izbrani vlagatelj upravnemu organu pisno sporoči objektivne razloge za podaljšanje roka, vendar ne dlje kot za osem dodatnih dni.

14. člen

(spremljanje izvajanja pogodb)

(1) Izbrani vlagatelji morajo po prejemu sredstev v določenih časovnih razdobjih, določenih s pogodbo, pristojnemu oddelku občinske uprave predložiti dokazila o izpolnitvi prevzetih obveznosti v skladu s pogodbo ter vsebinsko poročilo o izvedbi programov.

(2) V kolikor izbrani vlagatelj ne izpolnjuje prevzetih obveznosti, določenih s pogodbo ali ne predloži vsebinskega poročila o izvedbi programov in zahtevanih dokazil, se mu sredstva ukinejo, že prejeta sredstva pa mora vrniti v občinski proračun, skupaj z zakonitimi zamudnimi obrestmi, in sicer v roku trideset dni od dneva vročitve zahtevka. Če sredstev ne vrne v predpisanem roku, se izvede postopek izterjave.

(3) Občinska uprava lahko kadarkoli preveri namensko porabo sredstev, za izvajanje nadzora lahko župan pooblasti tudi komisijo. O izvedbi kontrole namenske porabe sredstev se sestavi zapisnik, katerega izvajalec nadzora predloži županu. Izbrani vlagatelj, ki krši pogodbena določila, oziroma določila tega odloka, ne more kandidirati za sredstva na naslednjem javnem razpisu Občine Jesenice.

15. člen

(smiselna uporaba ZUP)

Za vsa ostala vprašanja postopka, ki niso urejena s tem odlokom, se smiselno uporabljajo določbe Zakona o splošnem upravnem postopku.

VI. KONČNE DOLOČBE

16. člen

(začetek veljave)

Ta odlok se objavi v Uradnem listu Republike Slovenije in začne veljati petnajsti dan po objavi.

Št. 007-15/2022-13
Jesenice, dne 10. marca 2023

Župan
Občine Jesenice
mag. Peter Bohinec

836. Odlok o spremembi Odloka o sofinanciranju letnega programa športa v Občini Jesenice

Na podlagi 29. člena Zakona o lokalni samoupravi (Uradni list RS, št. 94/07 – uradno prečiščeno besedilo, 76/08, 79/09, 51/10, 40/12 – ZUJF, 14/15 – ZUUJFO, 11/18 – ZSPDSLS-1, 30/18, 61/20 – ZIUZEOP-A in 80/20 – ZIUOOPE) in 14. člena Statuta Občine Jesenice (Uradni list RS, št. 101/15) je Občinski svet Občine Jesenice na redni 3. seji dne 9. 3. 2023 sprejel

O D L O K
o spremembi Odloka o sofinanciranju letnega programa športa v Občini Jesenice

1. člen

V četrtem odstavku 28. člena Odloka o sofinanciranju letnega programa športa v Občini Jesenice (Uradni list RS, št. 94/21, v nadaljevanju Odlok) se v Tabeli 1: Število ur vadbe in tekmovanj, spremeni število ur pri kolektivni športni panogi hokej na ledu, stolpec VI. stopnja in se po novem glasi: »350«.

2. člen

V četrtem odstavku 28. člena Odloka se Tabela 4: Vrednost ure objekta v celoti nadomesti z novo Tabelo 4:

Tabela 4: Vrednost ure objekta

Vrsta objekta	ŠTEVILO TOČK/ URO
Pokrite površine	
Ledena ploskev v Športni dvorani Podmežakla	215
Telovadnice v osnovnih šolah	12
Namiznoteniška dvorana	10
Steza na kegljišču	8
Balinišče pokrito – steza	5
Odprte površine	
Glavno nogometno igrišče	29
Pomožno nogometno igrišče	16
Asfaltne površine za športne igre	5
Sankaška proga	25
Bazen – odprt steza	5
Drugi objekti	
Bazen (zimski) – steza	20
Smučišče (s karto)	80
Dvorana TVD Partizan Jesenice	20
Judo kabinet TVD Partizan Jesenice	10
TVD Partizan Javornik – Koroška Bela (telovadnica)	20
TVD Partizan Blejska Dobrava (telovadnica)	12
Strelišče strelno mesto	6
Zunanja balinišča (steza)	4
Zunanja igrišča (travnata)	15
Peščena igrišča (tenis)	15
Ostali objekti	10
Plezalna stena – Tržnica na Stari Savi	25

3. člen

Vsi ostali členi Odloka ostanejo nespremenjeni v veljavi.

4. člen

Ta Odlok začne veljati naslednji dan po objavi v Uradnem listu Republike Slovenije.

Št. 007-2/2023-6
Jesenice, dne 10. marca 2023

Župan
Občine Jesenice
mag. Peter Bohinec

837. Odlok o dopolnitvi Odloka o ustanovitvi javnega zavoda »Zavod za šport Jesenice« – UPB1

Na podlagi 29. člena Zakona o lokalni samoupravi (Uradni list RS, št. 94/07 – uradno prečiščeno besedilo, 76/08, 79/09, 51/10, 40/12 – ZUJF, 14/15 – ZUUJFO, 11/18, 30/18 – ZSPDSLS-1, 61/20 – ZIUZEOP-A in 80/20 – ZIUOOPE), 30. člena Odloka o ustanovitvi javnega zavoda »Zavod za šport Jesenice« – UPB1 (Uradni list RS, št. 26/11, 82/13, 49/16, 35/17, 39/18, 69/19, 52/22 in 133/22) in 14. člena Statuta Občine Jesenice (Uradni list RS, št. 101/15) je Občinski svet Občine Jesenice na redni 3. seji dne 9. 3. 2023 sprejel

O D L O K
o dopolnitvi Odloka o ustanovitvi javnega zavoda »Zavod za šport Jesenice« – UPB1

1. člen

V 11. členu se v 2. točki Športni park Podmežakla, zemljišče in objekti, vse k.o. Jesenice, za parc. št. 707, k.o. Jesenice, doda parcelna številka, ki se glasi:

»parc. št. 717/7, k.o. Jesenice.«

2. člen

Vsi ostali členi odloka ostanejo nespremenjeni v veljavi.

3. člen

Ta odlok začne veljati naslednji dan po objavi v Uradnem listu Republike Slovenije.

Št. 007-4/2023-5
Jesenice, dne 10. marca 2023

Župan
Občine Jesenice
mag. Peter Bohinec

---

838. Odlok o prenehanju veljavnosti Odloka o programu opremljanja stavbnih zemljišč na območju ureditvenega načrta Črna vas in o komunalnem prispevku

Na podlagi 29. člena Zakona o lokalni samoupravi (Uradni list RS, št. 94/07 – uradno prečiščeno besedilo, 76/08, 79/09, 51/10, 40/12 – ZUJF, 14/15 – ZUUJFO, 11/18 – ZSPDSLS-1, 30/18, 61/20 – ZIUZEOP-A in 80/20 – ZIUOOPE), in 14. člena Statuta Občine Jesenice (Uradni list RS, št. 101/15) je Občinski svet Občine Jesenice na redni 3. seji dne 9. 3. 2023 sprejel

O D L O K
o prenehanju veljavnosti Odloka o programu opremljanja stavbnih zemljišč na območju ureditvenega načrta Črna vas in o komunalnem prispevku

1. člen

Z dnem uveljavitve tega odloka preneha veljati Odlok o programu opremljanja stavbnih zemljišč na območju ureditvenega načrta Črna vas in o komunalnem prispevku (Uradni list RS, št. 92/11 in 18/14).

2. člen

Ta odlok začne veljati naslednji dan po objavi v Uradnem listu Republike Slovenije.

Št. 007-5/2023
Jesenice, dne 10. marca 2023

Župan
Občine Jesenice
mag. Peter Bohinec

KAMNIK

839. Odlok o rebalansu proračuna Občine Kamnik za leto 2023

Na podlagi 40. člena Zakona o javnih financah (Uradni list RS, št. 11/11 – uradno prečiščeno besedilo, 14/13 – popr., 101/13, 55/15 – ZfisP, 96/15 – ZIPRS1617, 13/18, 195/20 – odl. US in 18/23 – ZDU-10) in 17. člena Statuta Občine Kamnik (Uradni list RS, št. 50/15, 20/17, 61/19 in 92/22) je Občinski svet Občine Kamnik na 2. izredni seji dne 9. 3. 2023 sprejel

O D L O K
o rebalansu proračuna Občine Kamnik za leto 2023

1. člen

V Odloku o proračunu Občine Kamnik za leto 2023 (Uradni list RS, št. 202/21 in 17/23) se v 2. členu v tabeli A. BILANCA PRIHODKOV IN ODHODKOV zamenjajo naslednji zneski:

– v skupini kontov 40 TEKOČI ODHODKI in podskupini kontov 402 Izdatki za blago in storitve se znesek »10.544.259« zamenja z »10.549.259« in znesek »4.393.809« s »4.398.809« in

– v skupini kontov 42 INVESTICIJSKI ODHODKI in podskupini kontov 420 Nakup in gradnja osnovnih sredstev se znesek »7.685.695« zamenja s »7.680.695«.

2. člen

Ta odlok začne veljati naslednji dan po objavi v Uradnem listu Republike Slovenije.

Št. 410-53/2021
Kamnik, dne 9. marca 2023

Župan
Občine Kamnik
Matej Slapar

---

840. Sklep o začetku priprave sprememb in dopolnitev ureditvenega načrta PN3 Terme Snovik

Na podlagi tretjega odstavka 119. člena v povezavi s prvim odstavkom 129. člena Zakona o urejanju prostora (ZUreP-3; Uradni list RS, št. 199/21, 18/23) in 31. člena Statuta Občine Kamnik (Uradni list RS, št. 50/15, 20/17, 61/19 in 92/22) je župan Občine Kamnik dne 1. 3. 2023 sprejel

S K L E P

o začetku priprave sprememb in dopolnitev ureditvenega načrta PN3 Terme Snovik

1. člen

(predmet sklepa)

S tem sklepom se začne priprava sprememb in dopolnitev Odloka o ureditvenem načrtu za območje PN3 Terme Snovik (Uradni list RS, št. 43/96 in 90/02) – v nadaljevanju: SD UN PN3 Terme Snovik.

2. člen

(območje in predmet načrtovanja)

Območje urejanja s SD UN PN3 Terme Snovik vključuje kompleks Term Snovik južno od naselja Snovik. Z Odlokom o občinskem prostorskem načrtu Občine Kamnik (Uradni list RS, št. 86/15, 70/17 in 163/21) je vključeno v enoti urejanja prostora z oznakama SN 02 in SN 03.

Območje vključuje zemljišča oziroma dele zemljišč parc. št. 291/2, 291/3, 373/1, 373/2, 374/2, 374/3, 374/6, 374/7, 374/8, 374/9, 374/10, 374/11, 374/12, 374/13, 374/14, 374/15, 374/16, 374/17, 374/18, 374/19, 374/20, 375/2, 376/3, 376/4, 383/1, 383/2, 387/2, 387/3, 387/4, 387/5, 389/1, 389/2, 389/3, 389/4, 389/5, 389/6, 390/1, 390/2, 390/3, 390/4, 390/5, 391/1, 391/2, 391/3, 393/1, 393/2, 395/2, 401/1, 401/2, 401/3, 402/1, 402/2, 402/3, 403/1, 403/2, 404/3, 404/4, 404/6, 404/7, 404/9, 404/10, 404/11, 405/2, 405/3, 405/4, 406/2, 406/4, 406/5, 406/6, 406/7, 414/1, 414/2, 415/1, 415/2, 415/3, 415/4, 417, 418/2, 1466/1, 1472/10, 1473/2, 1473/4, 1473/8, 1473/9, 1473/10, 1473/11, 1473/12, 1473/13, 1473/14, 1473/15, 1473/17, 1473/19, 1473/20, 1483/5, 1483/6, 1483/4, 1483/7, 1483/3 in 1483/8, vse k.o. Loke (1916).

Območje obsega okvirno 22,8 ha površin in se v času priprave SD UN PN3 Terme Snovik lahko spremeni.

SD UN PN3 Terme Snovik so predvidene na območju prostorskih enot z oznakami T2, T3 in T4, ter poleg popravkov tekstualnega dela z namenom zagotavljanja večje jasnosti določb okvirno vključujejo naslednje spremembe:

– na zahodnem robu obstoječega parkirišča (podenota z oznako T2/2) je predvidena ureditev energetsko servisnega objekta za soproizvodnjo toplotne in električne energije na lesno biomaso z namenom zagotovitve celovite samooskrbe na področju energetike;

– v osrednjem delu na JV strani (podenoti z oznako T2/1) je predvidena razširitev obstoječega bazenskega in wellness kompleksa;

– v osrednjem delu (podenoti z oznako T3/1) je predvidena sprememba manjšega penziona v hotelski objekt z možnostjo navezave na objekte v območju T2/1;

– v sklopu ene izmed apartmajskih stavb (podenota z oznako T3/2) je predvidena ureditev enote vrtca;

– v severovzhodnem delu (enota z oznako T4) je predvidena uskladitev z lokacijsko preveritvijo za območje SN-03 – Terme Snovik za določitev začasne rabe zemljišča (za potrebe ureditve kampa).

3. člen

(način pridobitve strokovnih rešitev)

Pri pripravi rešitve se upoštevajo Izhodišča za pripravo sprememb in dopolnitev ureditvenega načrta PN3 Terme Snovik (ARHI+URBI Studio, z.b.o., december 2022).

4. člen

(vrsta postopka)

SD UN PN3 Terme Snovik se v skladu s prvim odstavkom 129. člena ZUreP-3 pripravi in sprejme ob smiselni uporabi določb tega zakona, ki veljajo za postopek priprave občinskega prostorskega načrta.

5. člen

(roki za pripravo SD UN PN3 Terme Snovik in posameznih faz postopka)

Minimalni okvirni roki posameznih faz priprave in sprejema SD UN PN3 Terme Snovik so:

Faza	Okviren rok za pripravo
priprava osnutka SD UN PN3 Terme Snovik ob upoštevanju pripravljenih izhodišč in pripomb javnosti	januar–februar 2023
pridobitev prvih mnenj nosilcev urejanja prostora	februar–marec 2023
priprava dopolnjenega osnutka SD UN PN3 Terme Snovik v skladu z zahtevami iz podanih mnenj	februar–marec 2023
javna razgrnitev in javna obravnava ter prva obravnava na občinskem svetu	april 2023
stališča do podanih pripomb	april–maj 2023
priprava predloga SD UN PN3 Terme Snovik	maj 2023
pridobitev drugih mnenj nosilcev urejanja prostora (faza se izvede samo, če predlog SD UN PN3 Terme Snovik odstopa od osnutka, h kateremu so nosilci urejanja prostora podali svoja prva mnenja)	maj–junij 2023
priprava usklajenega predloga SD UN PN3 Terme Snovik	maj–junij 2023 (odvisno od predhodnih faz)
druga obravnava in sprejem SD UN PN3 Terme Snovik na občinskem svetu	junij 2023 (odvisno od predhodnih faz)
objava odloka v uradnem glasilu	junij–julij 2023 (odvisno od predhodnih faz)

Predvideni roki za pripravo SD UN PN3 Terme Snovik se lahko spremenijo glede na terminske plane nosilcev urejanja prostora ter zaradi nepredvidenih zunanjih okoliščin.

6. člen

(državni in lokalni nosilci urejanja prostora, ki bodo pozvani za podajo mnenj)

Nosilci urejanja prostora, ki bodo pozvani za podajo mnenj v postopku priprave SD UN PN3 Terme Snovik, so:

– Ministrstvo za kmetijstvo, gozdarstvo in prehrano, Direktorat za gozdarstvo in lovstvo, Dunajska 22, 1000 Ljubljana;

– Ministrstvo za kmetijstvo, gozdarstvo in prehrano, Direktorat za hrano in ribištvo, Dunajska 22, 1000 Ljubljana;

– Ministrstvo za okolje in prostor, Direkcija RS za vode, Sektor območja srednje Save, Vojkova 52, 1000 Ljubljana;

– Ministrstvo za obrambo, Uprava RS za zaščito in reševanje, Vojkova cesta 61, Ljubljana;

– Občina Kamnik, Oddelek za gospodarske dejavnosti, gospodarske javne službe in finance, Glavni trg 24, 1240 Kamnik;

– Elektro Ljubljana d.d. Distribucijska enota Ljubljana okolica, Slovenska cesta 58, 1516 Ljubljana;

– Komunalno podjetje Kamnik d.d., Cankarjeva 11, 1241 Kamnik;

– Publikus d.o.o., Vodovodna cesta 97, 1000 Ljubljana;

– Telekom Slovenije, Dostopovna omrežja, Operativa, TKO osrednja Slovenija, Stegne 19, 1000 Ljubljana.

Drugi udeleženci v postopku priprave SD UN PN3 Terme Snovik so:

– Ministrstvo za okolje in prostor, Direktorat za prostor, graditev in stanovanja, Dunajska cesta 48, 1000 Ljubljana – dodelitev identifikacijske številke v zbirki prostorskih aktov,

– Zavod Republike Slovenije za varstvo narave, Območna enota Kranj, Planina 3, 4000 Kranj – mnenje o verjetno pomembnih vplivih na varovana območja in o obveznosti izvedbe presoje sprejemljivosti na varovana območja.

Če se v postopku priprave SD UN PN3 Terme Snovik ugotovi, da je treba pridobiti tudi mnenja drugih nosilcev urejanja prostora oziroma udeležencev, ki niso navedeni v prejšnjih odstavkih, se le-ta pridobijo v postopku.

7. člen

(način vključevanja javnosti)

Občina Kamnik seznani javnost s pričetkom postopka SD UN PN3 Terme Snovik z objavo tega sklepa na spletni strani Občine Kamnik.

Občina Kamnik v okviru priprave osnutka SD UN PN3 Terme Snovik predstavi javnosti izdelana izhodišča za pripravo in ji omogoči predložitev predlogov in usmeritev.

Občina Kamnik v postopku pripravi javno razgrnitev dopolnjenega osnutka SD UN PN3 Terme Snovik, ki traja 30 dni, in v tem času zagotovi tudi javno obravnavo razgrnjenega gradiva. Javnost se seznani s krajem in časom javne objave, spletnim naslovom, na katerem je objavljeno gradivo dopolnjenega osnutka SD UN PN3 Terme, z načinom dajanja pripomb ter rokom za njihovo posredovanje.

Občina Kamnik prouči pripombe javnosti ter do njih zavzame stališče. Stališče skupaj z usklajenim predlogom SD UN PN3 Terme Snovik objavi na svoji spletni strani.

Občinski svet sprejme SD UN PN3 Terme Snovik z odlokom, ki se po sprejemu javno objavi v Uradnem listu Republike Slovenije.

8. člen

(izvedba presoje sprejemljivosti na varovana območja)

V skladu z mnenjem Zavoda Republike Slovenije za varstvo narave št. 3563-0087/2022-3, z dne 11. 1. 2023, se v postopku SD UN PN3 Terme Snovik presoja sprejemljivosti vplivov izvedbe plana v naravo na varovana območja ne izvede.

Ministrstvo za okolje in prostor je v izpeljanem postopku celovite presoje vplivov na okolje (CPVO) in presoje sprejemljivosti vplivov izvedbe plana OPN Kamnik sprejelo Odločbo št. 35409-7/2010-MOP/40, z dne 10. 9. 2015, v kateri ugotavlja, da so vplivi sprejemljivi ob upoštevanju omilitvenih ukrepov, ki so navedeni v OPN, Okoljskem poročilu in Dodatku za varovana območja.

9. člen

(seznam podatkov in strokovnih podlag ter obveznosti udeležencev pri urejanju prostora glede njihovega zagotavljanja)

Za pripravo SD UN PN3 Terme Snovik je investitor zagotovil pripravo geodetskega načrta ter Izhodišč za pripravo sprememb in dopolnitev ureditvenega načrta PN3 Terme Snovik (ARHI+URBI Studio, z.b.o., december 2022), ki smiselno vključujejo tudi vsebine strokovnih podlag iz 200. člena Odloka o občinskem prostorskem načrtu Občine Kamnik.

10. člen

(uveljavitev in objava sklepa)

Ta sklep se objavi v Uradnem listu Republike Slovenije, skupaj z izhodišči pa tudi na spletni strani Občine Kamnik ter začne veljati osmi dan po objavi v Uradnem listu Republike Slovenije.

Identifikacijska številka v zbirki prostorskih aktov: 3386

Št. 3500-10/2022-5/1
Kamnik, dne 1. marca 2023

Župan
Občine Kamnik
Matej Slapar

KOPER

841. Sklep o določitvi javnih športnih objektov in površin za šport v naravi občinskega pomena v Mestni občini Koper

Na podlagi 180. člena Statuta Mestne občine Koper (Uradne objave, št. 40/00, 30/01 in 29/03 ter Uradni list RS, št. 90/05, 67/06, 39/08 in 33/18)

R A Z G L A Š A M S K L E P
o določitvi javnih športnih objektov in površin za šport v naravi občinskega pomena v Mestni občini Koper

Št. 671-88/2022
Koper, dne 13. marca 2023

Župan
Mestne občine Koper
Aleš Bržan

Na podlagi 68. člena Zakona o športu (Uradni list RS, št. 29/17, 21/18 – ZNOrg, 82/20, 3/22 – ZDeb), 29. člena Zakona o lokalni samoupravi (Uradni list RS, št. 94/07 – uradno prečiščeno besedilo, 76/08, 79/09, 51/10, 40/12 – ZUJF, 14/15 – ZUUJFO, 11/18 – ZSPDSLS-1, 30/18, 61/20 – ZIUZEOP-A in 80/20 – ZIUOOPE), 3. člena Zakona o urejanju prostora (Uradni list RS, št. 199/21) in 27. člena Statuta Mestne občine Koper (Uradne objave, št. 40/00, 30/01, 29/03 ter Uradni list RS, št. 90/05, 67/06 in 39/08) je Občinski svet Mestne občine Koper na seji dne 23. februarja 2023 sprejel naslednji

S K L E P
o določitvi javnih športnih objektov in površin za šport v naravi občinskega pomena v Mestni občini Koper

1. člen

Na območju Mestne občine Koper se določijo kot javni športni objekti in površine za šport v naravi občinskega pomena naslednje nepremičnine, ki so namenjene uresničevanju javnega interesa na področju športa:

I. **Športni parki**

ŠT.	Naziv	Ulica, hišna številka	Št. k.o.	k.o.	Parcelna številka	ID stavbe / Opombe
1	Športni park Bonifika	Cesta Z. Perello G. 3	2605	Koper	1423/4	
	Pomožna in tenis igrišča		2605	Koper	1424	
			2605	Koper	1425	Del parcele, glej prilogo 1
			2605	Koper	1426/1	
			2605	Koper	1427/1	
			2605	Koper	1427/2	
			2605	Koper	1428/16	Del parcele, glej prilogo 1

ŠT.	Naziv	Ulica, hišna številka	Št. k.o.	k.o.	Parcelna številka	ID stavbe / Opombe
			2605	Koper	1429/2	
			2605	Koper	1557/14	Del parcele, glej prilogo 1
	Atletski stadion	Cesta Z. Perello G. 3	2605	Koper	1429/1	
			2605	Koper	1428/17	
			2605	Koper	1557/17	Del parcele, glej prilogo 1
			2605	Koper	1557/15	
			2605	Koper	1426/2	
			2605	Koper	1426/3	
			2605	Koper	1504/2	
			2605	Koper	1503/9	
			2605	Koper	1503/7	
	Nogometni stadion in spremljajoči objekti	Ljubljanska cesta 2a	2605	Koper	1441/8	
			2605	Koper	1441/7	
			2605	Koper		del stavbe 2605-1299-16
			2605	Koper	1441/9	
			2605	Koper	1431/23	
			2605	Koper	1431/24	
			2605	Koper	1430/19	
			2605	Koper	1430/23	
			2605	Koper	1431/21	
			2605	Koper	1441/13	
			2605	Koper	1431/22	
	Parkirišče ob stadionu		2605	Koper	1504/1	Del parcele, glej prilogo 1
			2605	Koper	1441/11	
			2605	Koper	1441/10	
			2605	Koper	1441/12	
2	Športni park Dekani	Dekani 75a	2603	Dekani	1126/1	
			2603	Dekani	1126/2	
			2603	Dekani	1095	
			2603	Dekani	1113	
			2603	Dekani	1115	
			2603	Dekani	1119/1	Del parcele, glej prilogo 2
			2603	Dekani	1120	Del parcele, glej prilogo 2
			2603	Dekani	1121	
			2603	Dekani	1122	
			2603	Dekani	1124/1	
			2603	Dekani	1828/2	
			2603	Dekani	1094	Del parcele, glej prilogo 2
3	Športni park Šmarje	Šmarje 1	2608	Šmarje	932/1	
			2608	Šmarje	932/2	
			2608	Šmarje	931/1	

II. **Športni objekti**

ŠT.	Naziv	Ulica, hišna številka	Št. k.o.	K.o.	Parcelna številka	ID stavbe / Opombe
1	Športna dvorana Burja Škofije	Spodnje Škofije b.š.	2595	Škofije	753/4	Del parcele, glej prilogo 3
						del stavbe 2605-1179-75 del stavbe 2605-1179-62 del stavbe 2605-1179-70 del stavbe 2605-1179-19 del stavbe 2605-1179-60 del stavbe 2605-1179-2 del stavbe 2605-1179-3 del stavbe 2605-1179-4 del stavbe 2605-1179-5 del stavbe 2605-1179-6 del stavbe 2605-1179-7 del stavbe 2605-1179-8

ŠT.	Naziv	Ulica, hišna številka	Št. k.o.	K.o.	Parcelna številka	ID stavbe / Opombe
2	Večnamenska dvorana Bonifika	Cesta Z. Perello G. 3	2605	Koper	1398/8 1557/5 1423/3	del stavbe 2605-1179-9 del stavbe 2605-1179-10 del stavbe 2605-1179-11 del stavbe 2605-1179-12 del stavbe 2605-1179-13 del stavbe 2605-1179-14 del stavbe 2605-1179-15 del stavbe 2605-1179-16 del stavbe 2605-1179-17 del stavbe 2605-1179-23 del stavbe 2605-1179-24 del stavbe 2605-1179-25 del stavbe 2605-1179-26 del stavbe 2605-1179-27 del stavbe 2605-1179-28 del stavbe 2605-1179-29 del stavbe 2605-1179-30 del stavbe 2605-1179-31 del stavbe 2605-1179-32 del stavbe 2605-1179-33 del stavbe 2605-1179-34 del stavbe 2605-1179-35 del stavbe 2605-1179-36 del stavbe 2605-1179-38 del stavbe 2605-1179-54 del stavbe 2605-1179-63 del stavbe 2605-1179-64 del stavbe 2605-1179-65 del stavbe 2605-1179-71 del stavbe 2605-1179-69 del stavbe 2605-1179-81 del stavbe 2605-1179-72 del stavbe 2605-1179-67 del stavbe 2605-1179-78 del stavbe 2605-1179-74 del stavbe 2605-1179-22 del stavbe 2605-1179-77 del stavbe 2605-1179-21 del stavbe 2605-1179-61 del stavbe 2605-1179-18 del stavbe 2605-1179-66 del stavbe 2605-1179-80 del stavbe 2605-1179-79 del stavbe 2605-1179-20 del stavbe 2605-1179-76 del stavbe 2605-1179-73 del stavbe 2605-1179-68
			2605	Koper	1430/9	Del parcele, glej prilogo 4
			2605	Koper	1430/33	Del parcele, glej prilogo 4
			2605	Koper	1557/6	
			2605	Koper	1557/14	Del parcele, glej prilogo 4
			2605	Koper	1423/12	
			2605	Koper	1423/4	Del parcele, glej prilogo 4
3	Balinarska dvorana Žusterna in zunanje igrišče	Beblerjeva ulica 11	2606	Semedela	222/15	
			2606	Semedela	222/16	
4	Športni objekti, namenjeni vodnim športom Žusterna	Istrska cesta 70	2606	Semedela	6530	Del parcele, glej prilogo 5
			2606	Semedela	6513	
5	Športni objekti namenjeni športom na vodi		2605	Koper	1/1	
			2605	Koper	7/1	

ŠT.	Naziv	Ulica, hišna številka	Št. k.o.	K.o.	Parcelna številka	ID stavbe / Opombe
			2605	Koper	7/3	
			2605	Koper	9/1	
6	Olimpijski bazen Koper	Piranska cesta 6	2605	Koper		del stavbe 2605-2119-5 del stavbe 2605-2119-9 del stavbe 2605-2119-10 del stavbe 2605-2119-18 del stavbe 2605-2119-21 del stavbe 2605-2119-23 del stavbe 2605-2119-24 del stavbe 2605-2119-25 del stavbe 2605-2119-26 del stavbe 2605-2119-27 del stavbe 2605-2119-29 del stavbe 2605-2119-30 del stavbe 2605-2119-31
7	Center športov na mivki		2605	Koper	1412/1	
			2605	Koper	1411/4	
			2605	Koper	1407	Del parcele, glej prilogo 6
			2605	Koper	1406/6	Del parcele, glej prilogo 6
			2605	Koper	1408/8	
			2605	Koper	1409/4	
			2605	Koper	1413/1	
			2605	Koper	1626/12	Del parcele, glej prilogo 6
			2605	Koper	1414/8	
8	Plezalni center Koper	Ljubljanska cesta 2b	2605	Koper	1503/6	
9	Nogometno igrišče Gažon s pripadajočimi objekti	Gažon 88	2607	Gažon	946/1	
			2607	Gažon	923/6	
			2607	Gažon	923/5	
			2607	Gažon	923/4	
			2607	Gažon	934	
			2607	Gažon	952	
			2607	Gažon	947/3	
			2607	Gažon	947/7	
			2607	Gažon	947/1	
			2607	Gažon	946/2	
10	Namiznoteniška dvorana Škofije	Sp. Škofije 120b	2595	Škofije		del stavbe 6325-891-19
11	Nogometno igrišče v Koštaboni s pripradajočimi objekti		2624	Koštabona	130/5	
			2624	Koštabona	130/6	
			2624	Koštabona	130/7	
			2624	Koštabona	130/8	
12	Balinišče in teniško igrišče v Hrvatinih s pripadajočimi objekti	Hrvatini 148, Ankaran	2590	Hribi	707/1	Del parcele, glej prilogo 7
13	Balinišče Modri val z nadstreškom	Istrska cesta 6, Koper	2604	Bertoki	3890/2	
14	Večnamensko športno igrišče Pobegi	Cesta I. Istrske brigade 59, Pobegi	2604	Bertoki	2544/1	
15	Balinišče in igrišče Sveti Anton	Sv. Anton št. 2	2612	Sv. Anton	1228/8	Del parcele, glej prilogo 8
			2612	Sv. Anton	1227/15	Del parcele, glej prilogo 8

2. člen

Na območju Mestne občine Koper se določijo kot družbena infrastruktura na področju športa, naslednje nepremičnine, ki so namenjene opravljanju teh dejavnosti:

ŠT.	Naziv	Ulica, hišna številka	Št. k.o.	K.o.	Parcelna številka	ID stavbe / Opombe
1	Balinišče Gabrovica	Gabrovica pri Črnem Kalu 1	2601	Gabrovica	189/2	
			2601	Gabrovica	191/2	
			2601	Gabrovica	190/3	
2	Balinišče Kubed		2614	Kubed	1452	

3. člen

Javni športni objekti in površine za šport v naravi postanejo vse nepremičnine oziroma deli nepremičnin iz 1. člena tega sklepa ter oprema v teh nepremičninah, ki služi izvajanju dejavnosti na področju športa.

Nepremičnine v lasti Mestne občine Koper, določene s tem sklepom se na predlog pristojnega organa Mestne občine Koper po predpisanem postopku vknjižijo v zemljiški knjigi, in se zaznamujejo kot javno dobro – javni športni objekti in površine za šport v naravi.

Nepremičnine iz 1. člena tega sklepa, ki že imajo status javnega športnega objekta, ohranijo ta status.

4. člen

Družbena infrastruktura na področju športa postanejo nepremičnine iz 1. in 2. člena tega sklepa ter oprema v teh nepremičninah, ki služi izvajanju dejavnosti splošnega pomena, s katerimi se zagotavljajo dobrine na področju športa.

5. člen

Zemljišče, objekt ali njegov del, ki ima pridobljen status javni športni objekt in površine za šport v naravi mora njegov lastnik ali upravljavec vzdrževati v stanju, ki omogoča splošno rabo v skladu z njegovim namenom.

6. člen

Javne športne objekte, določene s tem sklepom, lahko odda župan s pogodbo v upravljanje osebam javnega prava. Način vzdrževanja, uporabe, upravljanja in koriščenja športnih objektov in površine za šport v naravi se opredeli s pogodbo ali s posebnim aktom.

7. člen

Z dnem uveljavitve tega sklepa preneha veljati Sklep o določitvi javnih športnih objektov občinskega pomena v Mestni občini Koper (Uradni list RS, št. 111/13).

8. člen

Ta sklep začne veljati petnajsti dan po objavi v Uradnem listu Republike Slovenije.

Št. 671-88/2022
Koper, dne 23. februarja 2023

Župan
Mestne občine Koper
Aleš Bržan

Ai sensi dell'articolo 180 dello Statuto del Comune città di Capodistria (Bollettino Ufficiale, nn. 40/00, 30/01 e 29/03 e Gazzetta Ufficiale della RS, nn. 90/05, 67/06, 39/08 e 33/18)

PROMULGO LA SEGUENTE DELIBERA

sulla determinazione degli impianti sportivi pubblici e delle superfici destinate ad attività sportive in ambiente naturale di interesse comunale nel Comune città di Capodistria

No. 671-88/2022
Capodistria, 13 marzo 2023

Il sindaco
Comune città di Capodistria
Aleš Bržan

Ai sensi dell'articolo 68 della Legge sullo sport (Gazzetta Ufficiale della RS, nn. 29/17, 21/18 – ZNOrg, 82/20, 3/22 – ZDeb), dell'articolo 29 della Legge sulle autonomie locali (Gazzetta Ufficiale della RS, nn. 94/07 – testo consolidato ufficiale, 76/08, 79/09, 51/10, 40/12 – ZUJF, 14/15 – ZUUJFO, 11/18 – ZSPDSLS-1, 30/18, 61/20 – ZIUZEOP-A in 80/20 – ZIUOOPE), dell'articolo 3 della Legge sull'assetto del territorio (Gazzetta Ufficiale della RS, n. 199/21) e dell'articolo 27 dello Statuto del Comune città di Capodistria (Bollettino Ufficiale, nn. 40/00, 30/01, 29/03 e Gazzetta Ufficiale della RS, nn. 90/05, 67/06 e 39/08), il Consiglio comunale del Comune città di Capodistria alla sua seduta del 23 febbraio 2023 ha adottato la seguente

DELIBERA

sulla determinazione degli impianti sportivi pubblici e delle superfici destinate ad attività sportive in ambiente naturale di interesse comunale nel Comune città di Capodistria

Articolo 1

Nell'area del Comune città di Capodistria si determinano quali impianti sportivi pubblici e superfici destinate ad attività sportive in ambiente naturale di interesse comunale i seguenti beni di interesse pubblico destinati all'attività sportiva:

I. **Parchi sportivi**

N.	Denominazione	Via, numero civico	N. C.c.	C.c.	Particella catastale	Codice ID dell'edificio / Note
1	Palazzetto polifunzionale Bonifika	Strada Z. Perello G. n. 3	2605	Capodistria	1423/4	
	Campi ausiliari e campi da tennis		2605	Capodistria	1424	
			2605	Capodistria	1425	Parte della particella, vedi allegato 1
			2605	Capodistria	1426/1	

N.	Denominazione	Via, numero civico	N. C.c.	C.c.	Particella catastale	Codice ID dell'edificio / Note
			2605	Capodistria	1427/1	
			2605	Capodistria	1427/2	
			2605	Capodistria	1428/16	Parte della particella, vedi allegato 1
			2605	Capodistria	1429/2	
			2605	Capodistria	1557/14	Parte della particella, vedi allegato 1
	Stadio di atletica	Strada Z. Perello G. n. 3	2605	Capodistria	1429/1	
			2605	Capodistria	1428/17	
			2605	Capodistria	1557/17	Parte della particella, vedi allegato 1
			2605	Capodistria	1557/15	
			2605	Capodistria	1426/2	
			2605	Capodistria	1426/3	
			2605	Capodistria	1504/2	
			2605	Capodistria	1503/9	
			2605	Capodistria	1503/7	
	Stadio di calcio e strutture di pertinenza	Strada di Ljubljana n. 2/a	2605	Capodistria	1441/8	
			2605	Capodistria	1441/7	
			2605	Capodistria		Parte dell'edificio 2605-1299-16
			2605	Capodistria	1441/9	
			2605	Capodistria	1431/23	
			2605	Capodistria	1431/24	
			2605	Capodistria	1430/19	
			2605	Capodistria	1430/23	
			2605	Capodistria	1431/21	
			2605	Capodistria	1441/13	
			2605	Capodistria	1431/22	
	Parcheggio presso lo stadio		2605	Capodistria	1504/1	Parte della particella, vedi allegato 1
			2605	Capodistria	1441/11	
			2605	Capodistria	1441/10	
			2605	Capodistria	1441/12	
2	Parco sportivo di Dekani	Dekani n. 75/a	2603	Dekani	1126/1	
			2603	Dekani	1126/2	
			2603	Dekani	1095	
			2603	Dekani	1113	
			2603	Dekani	1115	
			2603	Dekani	1119/1	Parte della particella, vedi allegato 2
			2603	Dekani	1120	Parte della particella, vedi allegato 2
			2603	Dekani	1121	
			2603	Dekani	1122	
			2603	Dekani	1124/1	
			2603	Dekani	1828/2	
			2603	Dekani	1094	Parte della particella, vedi allegato 2
3	Parco sportivo di Šmarje	Šmarje 1	2608	Šmarje	932/1	
			2608	Šmarje	932/2	
			2608	Šmarje	931/1	

II. **Impianti sportivi**

N.	Denominazione	Via, numero civico	N. C.c.	C.c.	Particella catastale	Codice ID dell'edificio / Note
1	Palazzetto dello sport Burja Škofije	Spodnje Škofije s.n.	2595	Škofije	753/4	Parte della particella, vedi allegato 3
						Parte dell'edificio 2605-1179-75 Parte dell'edificio 2605-1179-62 Parte dell'edificio 2605-1179-70 Parte dell'edificio 2605-1179-19 Parte dell'edificio 2605-1179-60

N.	Denominazione	Via, numero civico	N. C.c.	C.c.	Particella catastale	Codice ID dell'edificio / Note
2	Palazzetto polifunzionale Bonifika	Strada Z. Perello G. n. 3	2605	Capodistria	1398/8 1557/5 1423/3	Parte dell'edificio 2605-1179-2 Parte dell'edificio 2605-1179-3 Parte dell'edificio 2605-1179-4 Parte dell'edificio 2605-1179-5 Parte dell'edificio 2605-1179-6 Parte dell'edificio 2605-1179-7 Parte dell'edificio 2605-1179-8 Parte dell'edificio 2605-1179-9 Parte dell'edificio 2605-1179-10 Parte dell'edificio 2605-1179-11 Parte dell'edificio 2605-1179-12 Parte dell'edificio 2605-1179-13 Parte dell'edificio 2605-1179-14 Parte dell'edificio 2605-1179-15 Parte dell'edificio 2605-1179-16 Parte dell'edificio 2605-1179-17 Parte dell'edificio 2605-1179-23 Parte dell'edificio 2605-1179-24 Parte dell'edificio 2605-1179-25 Parte dell'edificio 2605-1179-26 Parte dell'edificio 2605-1179-27 Parte dell'edificio 2605-1179-28 Parte dell'edificio 2605-1179-29 Parte dell'edificio 2605-1179-30 Parte dell'edificio 2605-1179-31 Parte dell'edificio 2605-1179-32 Parte dell'edificio 2605-1179-33 Parte dell'edificio 2605-1179-34 Parte dell'edificio 2605-1179-35 Parte dell'edificio 2605-1179-36 Parte dell'edificio 2605-1179-38 Parte dell'edificio 2605-1179-54 Parte dell'edificio 2605-1179-63 Parte dell'edificio 2605-1179-64 Parte dell'edificio 2605-1179-65 Parte dell'edificio 2605-1179-71 Parte dell'edificio 2605-1179-69 Parte dell'edificio 2605-1179-81 Parte dell'edificio 2605-1179-72 Parte dell'edificio 2605-1179-67 Parte dell'edificio 2605-1179-78 Parte dell'edificio 2605-1179-74 Parte dell'edificio 2605-1179-22 Parte dell'edificio 2605-1179-77 Parte dell'edificio 2605-1179-21 Parte dell'edificio 2605-1179-61 Parte dell'edificio 2605-1179-18 Parte dell'edificio 2605-1179-66 Parte dell'edificio 2605-1179-80 Parte dell'edificio 2605-1179-79 Parte dell'edificio 2605-1179-20 Parte dell'edificio 2605-1179-76 Parte dell'edificio 2605-1179-73 Parte dell'edificio 2605-1179-68
			2605	Capodistria	1430/9	Parte della particella, vedi allegato 4
			2605	Capodistria	1430/33	Parte della particella, vedi allegato 4
			2605	Capodistria	1557/6	
			2605	Capodistria	1557/14	Parte della particella, vedi allegato 4
			2605	Capodistria	1423/12	
			2605	Capodistria	1423/4	Parte della particella, vedi allegato 4
3	Sala bocce di Giusterna e campo esterno	Via Aleš Bebler n. 11	2606	Semedella	222/15	
			2606	Semedella	222/16	

N.	Denominazione	Via, numero civico	N. C.c.	C.c.	Particella catastale	Codice ID dell'edificio / Note
4	Impianti sportivi, destinati agli sport acquatici di Giusterna	Strada dell'Istria n. 70	2606	Semedella	6530	Parte della particella, vedi allegato 5
			2606	Semedella	6513	
5	Impianti sportivi, destinati agli sport acquatici		2605	Capodistria	1/1	
			2605	Capodistria	7/1	
			2605	Capodistria	7/3	
			2605	Capodistria	9/1	
6	Piscina olimpica di Capodistria	Via Pirano n. 6	2605	Capodistria		Parte dell'edificio 2605-2119-5 Parte dell'edificio 2605-2119-9 Parte dell'edificio 2605-2119-10 Parte dell'edificio 2605-2119-18 Parte dell'edificio 2605-2119-21 Parte dell'edificio 2605-2119-23 Parte dell'edificio 2605-2119-24 Parte dell'edificio 2605-2119-25 Parte dell'edificio 2605-2119-26 Parte dell'edificio 2605-2119-27 Parte dell'edificio 2605-2119-29 Parte dell'edificio 2605-2119-30 Parte dell'edificio 2605-2119-31
7	Centro degli sport su sabbia		2605	Capodistria	1412/1	
			2605	Capodistria	1411/4	
			2605	Capodistria	1407	Parte della particella, vedi allegato 6
			2605	Capodistria	1406/6	Parte della particella, vedi allegato 6
			2605	Capodistria	1408/8	
			2605	Capodistria	1409/4	
			2605	Capodistria	1413/1	
			2605	Capodistria	1626/12	Parte della particella, vedi allegato 6
			2605	Capodistria	1414/8	
8	Centro d'arrampicata di Capodistria	Strada di Ljubljana n. 2/b	2605	Capodistria	1503/6	
9	Campo da calcio di Gažon con le strutture di pertinenza	Gažon n. 88	2607	Gažon	946/1	
			2607	Gažon	923/6	
			2607	Gažon	923/5	
			2607	Gažon	923/4	
			2607	Gažon	934	
			2607	Gažon	952	
			2607	Gažon	947/3	
			2607	Gažon	947/7	
			2607	Gažon	947/1	
			2607	Gažon	946/2	
10	Sala da tennistavolo di Škofije	Spodnje Škofije n. 120/b	2595	Škofije		Parte dell'edificio 6325-891-19
11	Campo da calcio di Koštabona con le strutture di pertinenza		2624	Koštabona	130/5	
			2624	Koštabona	130/6	
			2624	Koštabona	130/7	
			2624	Koštabona	130/8	

N.	Denominazione	Via, numero civico	N. C.c.	C.c.	Particella catastale	Codice ID dell'edificio / Note
12	Campo da bocce e campo da tennis di Crevatini con le strutture di pertinenza	Crevatini n. 148, Ancarano	2590	Hribi	707/1	Parte della particella, vedi allegato 7
13	Campo da bocce Modri val con tettoia	Strada dell'Istria n. 6	2604	Bertocchi	3890/2	
14	Campo sportivo polifunzionale di Pobegi	Cesta I. Istrske brigade n. 59	2604	Bertocchi	2544/1	
15	Campo da bocce e campo sportivo di Sv. Anton	Sv. Anton n. 2	2612	Sv. Anton	1228/8	Parte della particella, vedi allegato 8
			2612	Sv. Anton	1227/15	Parte della particella, vedi allegato 8

Articolo 2

Nell'area del Comune città di Capodistria vengono determinati quale infrastruttura sociale nel settore dello sport i seguenti immobili, destinati allo svolgimento di dette attività:

N.	Denominazione	Via, numero civico	N. C.c.	C.c.	Particella catastale	Codice ID dell'edificio / Note
1	Campo da bocce di Gabrovica	Gabrovica pri Črnem Kalu n. 1	2601	Gabrovica	189/2	
			2601	Gabrovica	191/2	
			2601	Gabrovica	190/3	
2	Campo da bocce di Kubed		2614	Kubed	1452	

Articolo 3

Gli impianti sportivi pubblici e le superfici destinate ad attività sportive in ambiente naturale sono tutti i beni immobili ovvero parti di immobili di cui all'articolo 1 della presente delibera, come anche la loro attrezzatura, utilizzata nell'esecuzione delle attività sportive.

I beni immobili di proprietà del Comune città di Capodistria, come definiti nella presente delibera, vengono intavolati nel libro fondiario su proposta dell'autorità competente dell'omonimo comune, ai sensi della procedura in essere, e vengono contrassegnati quali beni di utilità pubblica – impianti sportivi pubblici e superfici destinate ad attività sportive in ambiente naturale.

I beni immobili di cui all'articolo 1 della presente delibera, già individuati quali impianti sportivi pubblici, mantengono lo stesso status.

Articolo 4

L'infrastruttura di utilità pubblica nell'ambito delle attività sportive sono gli immobili di cui agli artt. 1 e 2 della presente delibera come anche le attrezzature in essi contenute, che servono allo svolgimento di attività di interesse generale e con le quali vengono garantiti i beni per le attività sportive.

Articolo 5

I terreni, gli edifici o le loro parti che hanno già acquisito lo status di impianti sportivi pubblici e superfici destinate ad attività sportive in ambiente naturale devono essere mantenuti dal proprietario o dal gestore in condizioni tali da consentirne l'utilizzo per scopi di beneficio comune generale in conformità alla loro destinazione.

Articolo 6

Gli impianti sportivi pubblici di cui alla presente delibera possono essere affidati dal sindaco in gestione a enti di diritto pubblico, mediante contratto. Le modalità di manutenzione, utilizzo, gestione e fruizione degli impianti sportivi e delle superfici destinate ad attività sportive vengono definite da contratto o atto specifico.

Articolo 7

Gli effetti della Delibera sulla determinazione degli impianti sportivi pubblici di interesse comunale nel Comune città di Capodistria (Gazzetta ufficiale della Repubblica di Slovenia, n. 111/13) cessano con la data di entrata in vigore della presente delibera.

Articolo 8

La presente delibera entra in vigore il quindicesimo giorno successivo alla pubblicazione nella Gazzetta ufficiale della Repubblica di Slovenia.

N. 671-88/2022
Capodistria, 23 febbraio 2023

Il sindaco
Comune città di Capodistria
Aleš Bržan

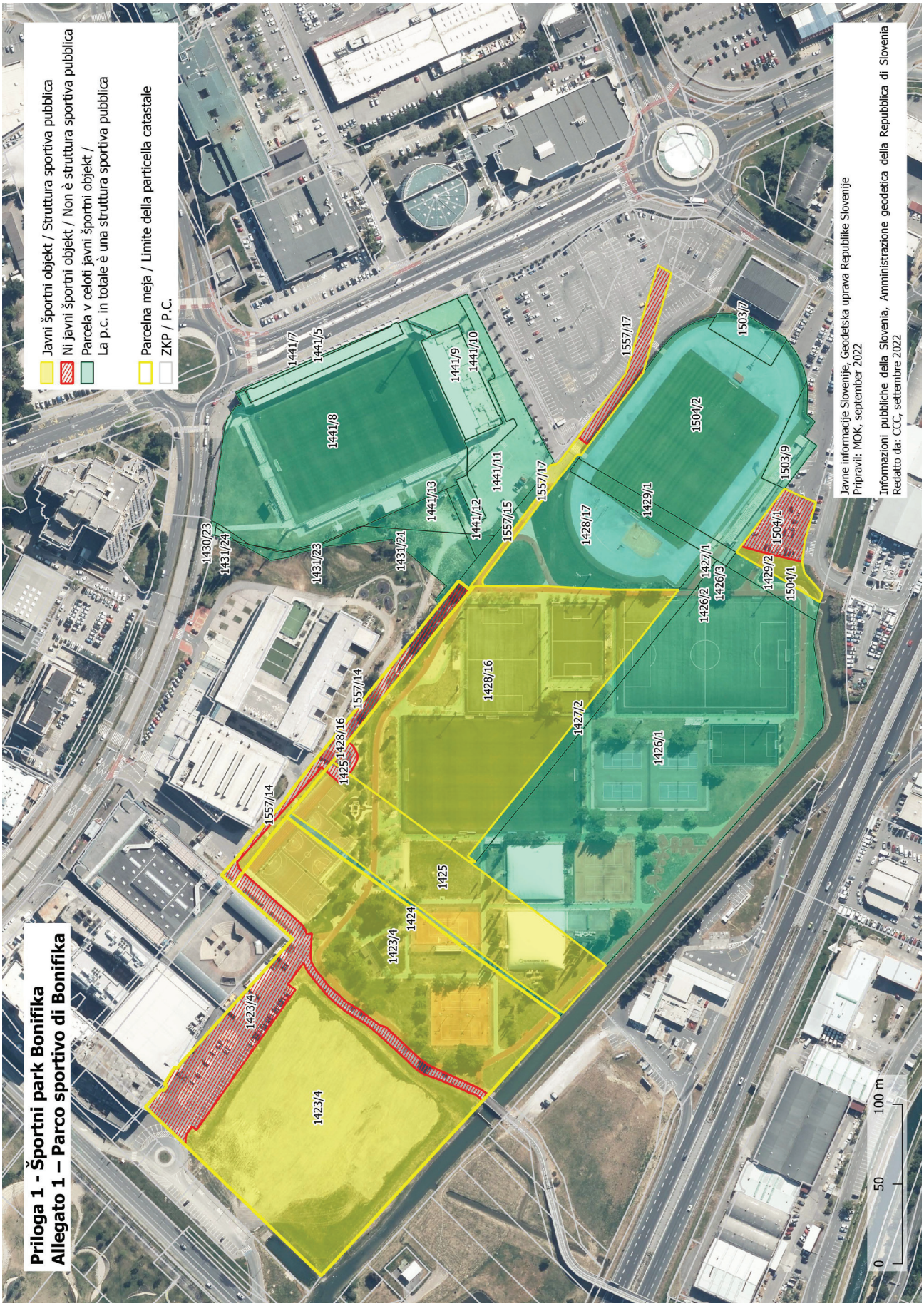
Priloga 1 - Športni park Bonifika
Allegato 1 – Parco sportivo di Bonifika
Javni športni objekt / Struttura sportiva pubblica
Ni javni športni objekt / Non è struttura sportiva pubblica
Parcela v celoti javni športni objekt /
La p.c. in totale è una struttura sportiva pubblica
Parcelna meja / Limite della particella catastale
ZKP / P.C.
1423/4
1423/4
1424
1425
1425
1428/16
1428/16
1557/14
1557/14
1430/23
1431/24
1431/23
1431/21
1441/13
1441/12
1441/11
1557/15
1557/17
1441/8
1441/7
1441/5
1441/9
1441/10
1428/17
1429/1
1427/2
1426/1
1426/2
1427/1
1426/3
1429/2
1504/1
1504/1
1504/2
1503/9
1503/7
1557/17
0
50
100 m
Javne informacije Slovenije, Geodetska uprava Republike Slovenije
Pripravili: MOK, september 2022
Informazioni pubbliche della Slovenia, Amministrazione geodetica della Repubblica di Slovenia
Redatto da: CCC, settembre 2022

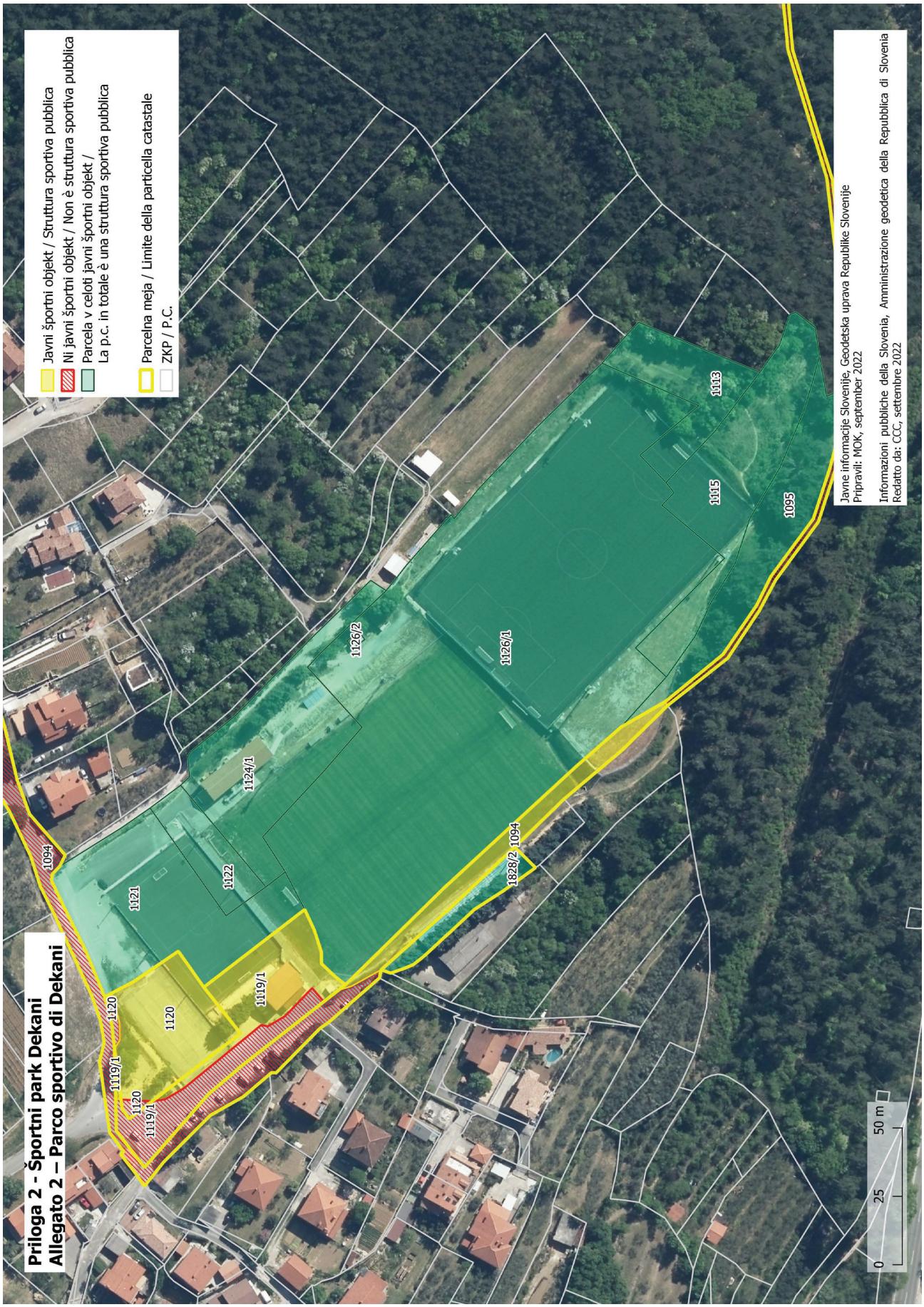
Priloga 2 - Športni park Dekani
Allegato 2 – Parco sportivo di Dekani
Javni športni objekt / Struttura sportiva pubblica
Ni javni športni objekt / Non è struttura sportiva pubblica
Parcela v celoti javni športni objekt /
La p.c. in totale è una struttura sportiva pubblica
Parcelna meja / Limite della particella catastale
ZKP / P.C.
1094
1120
1119/1
1120
1119/1
1120
1121
1122
1124/1
1119/1
1126/2
1126/1
1828/2
1094
1113
1115
1095
0
25
50 m
Javne informacije Slovenije, Geodetska uprava Republike Slovenije
Pripravil: MOK, september 2022
Informazioni pubbliche della Slovenia, Amministrazione geodetica della Repubblica di Slovenia
Redatto da: CCC, settembre 2022

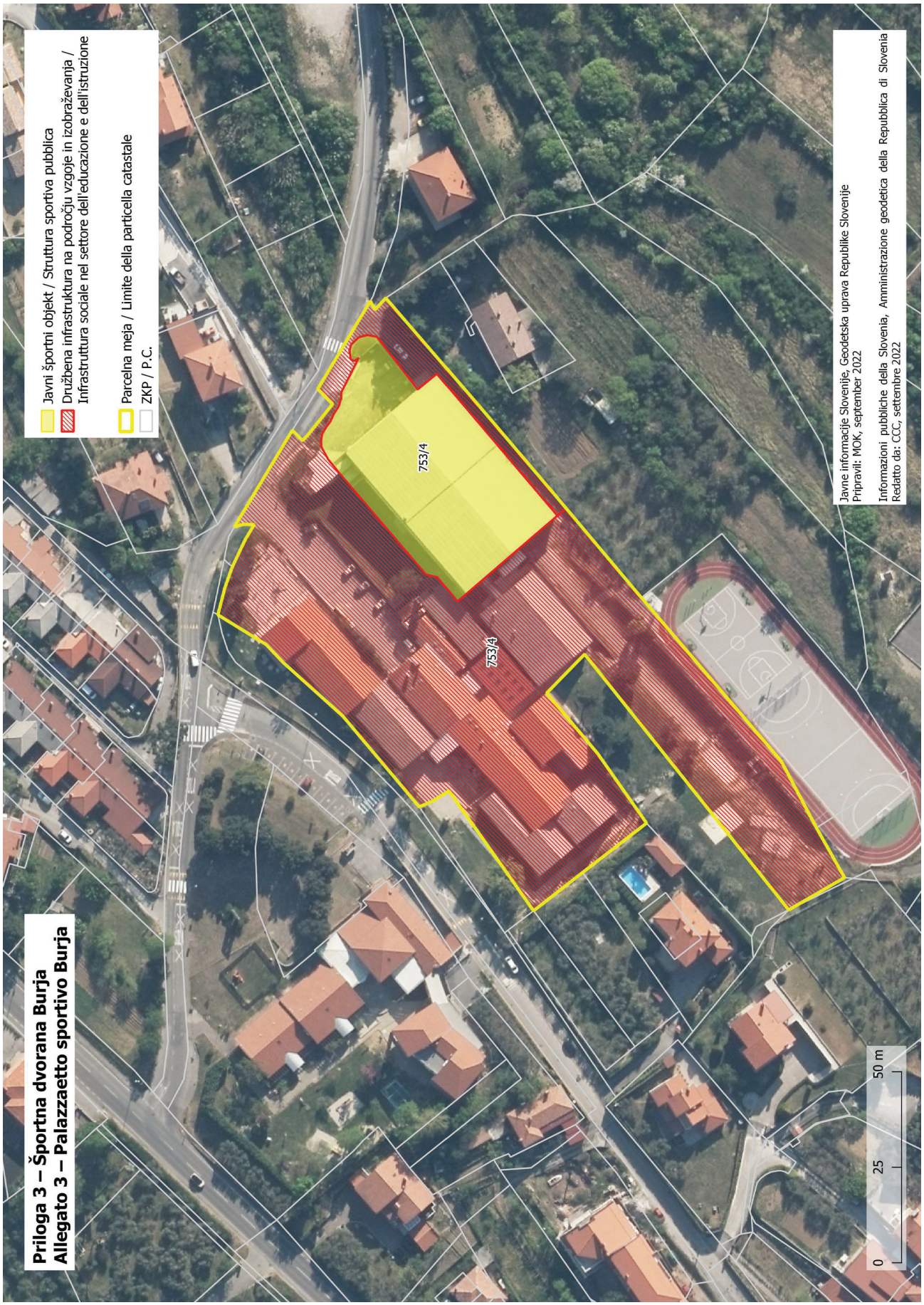
Priloga 3 – Športna dvorana Burja
Allegato 3 – Palazzaetto sportivo Burja
Javni športni objekt / Struttura sportiva pubblica
Družbena infrastruktura na področju vzgoje in izobraževanja / Infrastruttura sociale nel settore dell'educazione e dell'istruzione
Parcelna meja / Limite della particella catastale
ZKP / P.C.
753/4
753/4
Javne informacije Slovenije, Geodetska uprava Republike Slovenije
Pripravil: MOK, september 2022
Informazioni pubbliche della Slovenia, Amministrazione geodetica della Repubblica di Slovenia
Redatto da: CCC, settembre 2022
0
25
50 m

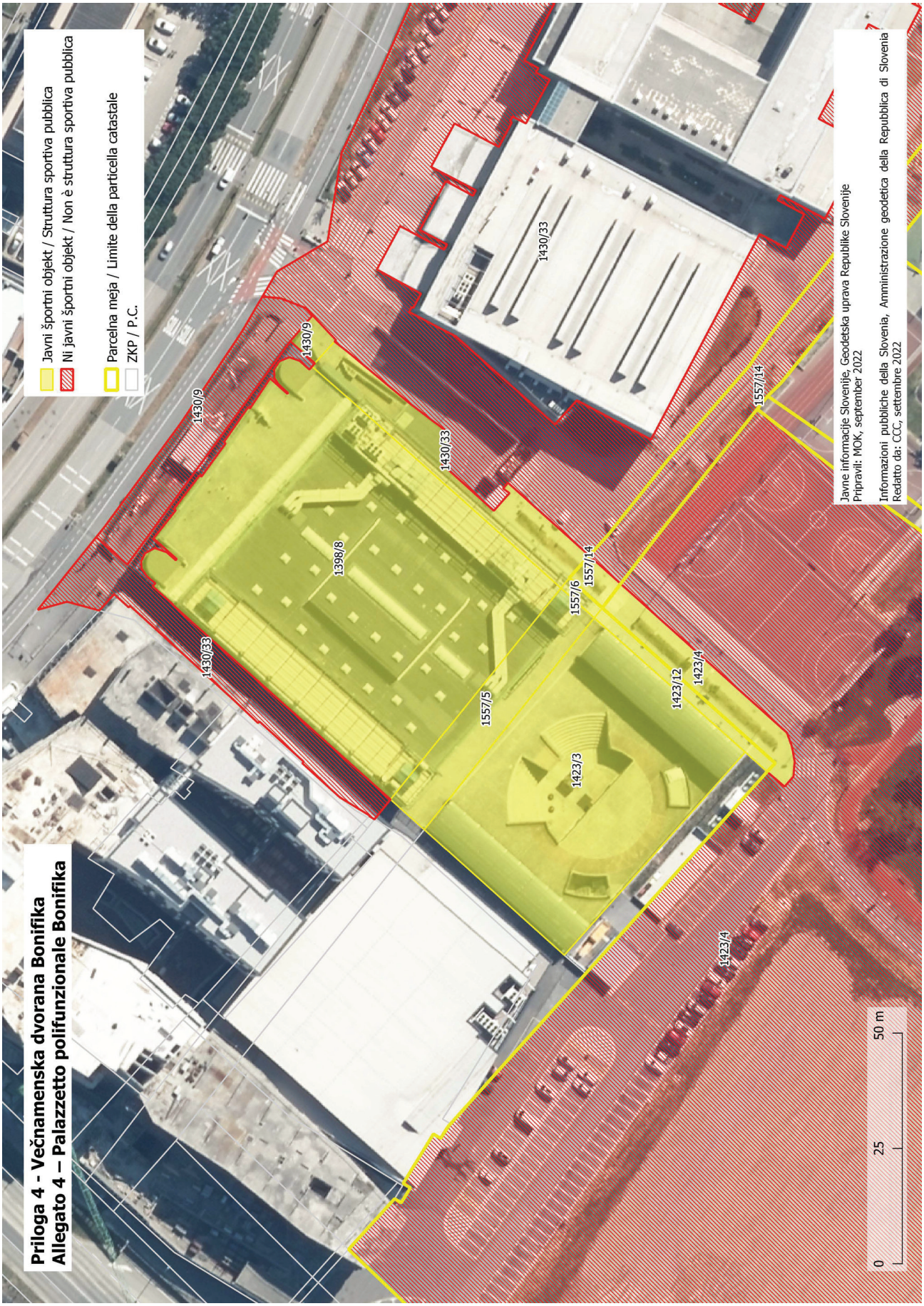
Priloga 4 - Večnamenska dvorana Bonifika
Allegato 4 – Palazzetto polifunzionale Bonifika
Javni športni objekt / Struttura sportiva pubblica
Ni javni športni objekt / Non è struttura sportiva pubblica
Parcelna meja / Limite della particella catastale
ZKP / P.C.
1430/9
1430/9
1430/33
1430/33
1430/33
1398/8
1557/5
1557/6
1557/14
1557/14
1423/3
1423/12
1423/4
1423/4
0
25
50 m
Javne informacije Slovenije, Geodetska uprava Republike Slovenije
Pripravil: MOK, september 2022
Informazioni pubbliche della Slovenia, Amministrazione geodetica della Repubblica di Slovenia
Redatto da: CCC, settembre 2022


Priloga 5 - Športni objekti, namenjeni vodnim športom Žusterna
Allegato 5 – Strutture sportive, dedicate agli sport acquatici a Giusterna
Javni športni objekt / Struttura sportiva pubblica
Ni javni športni objekt / Non è struttura sportiva pubblica
Parcelna meja / Limite della particella catastale
ZKP / P.C.
6530
6530
6513
Javne informacije Slovenije, Geodetska uprava Republike Slovenije
Pripravil: MOK, september 2022
Informazioni pubbliche della Slovenia, Amministrazione geodetica della Repubblica di Slovenia
Redatto da: CCC, settembre 2022
0
25
50 m


Priloga 6 - Center športov na mivki
Allegato 6 – Centro degli sport su sabbia
Javni športni objekt / Struttura sportiva pubblica
Ni javni športni objekt / Non è struttura sportiva pubblica
Parcela v celoti javni športni objekt /
La p.c. in totale è una struttura sportiva pubblica
Parcelna meja / Limite della particella catastale
ZKP / P.C.
1407
1406/6
1406/6
1408/8
1407
1409/4
1410/3
1408/8
1413/1
1414/8
1412/1
1626/12
1410/3
1411/4
1410/3
1626/12
0
25
50 m
Javne informacije Slovenije, Geodetska uprava Republike Slovenije
Pripravil: MOK, september 2022
Informazioni pubbliche della Slovenia, Amministrazione geodetica della Repubblica di Slovenia
Redatto da: CCC, settembre 2022

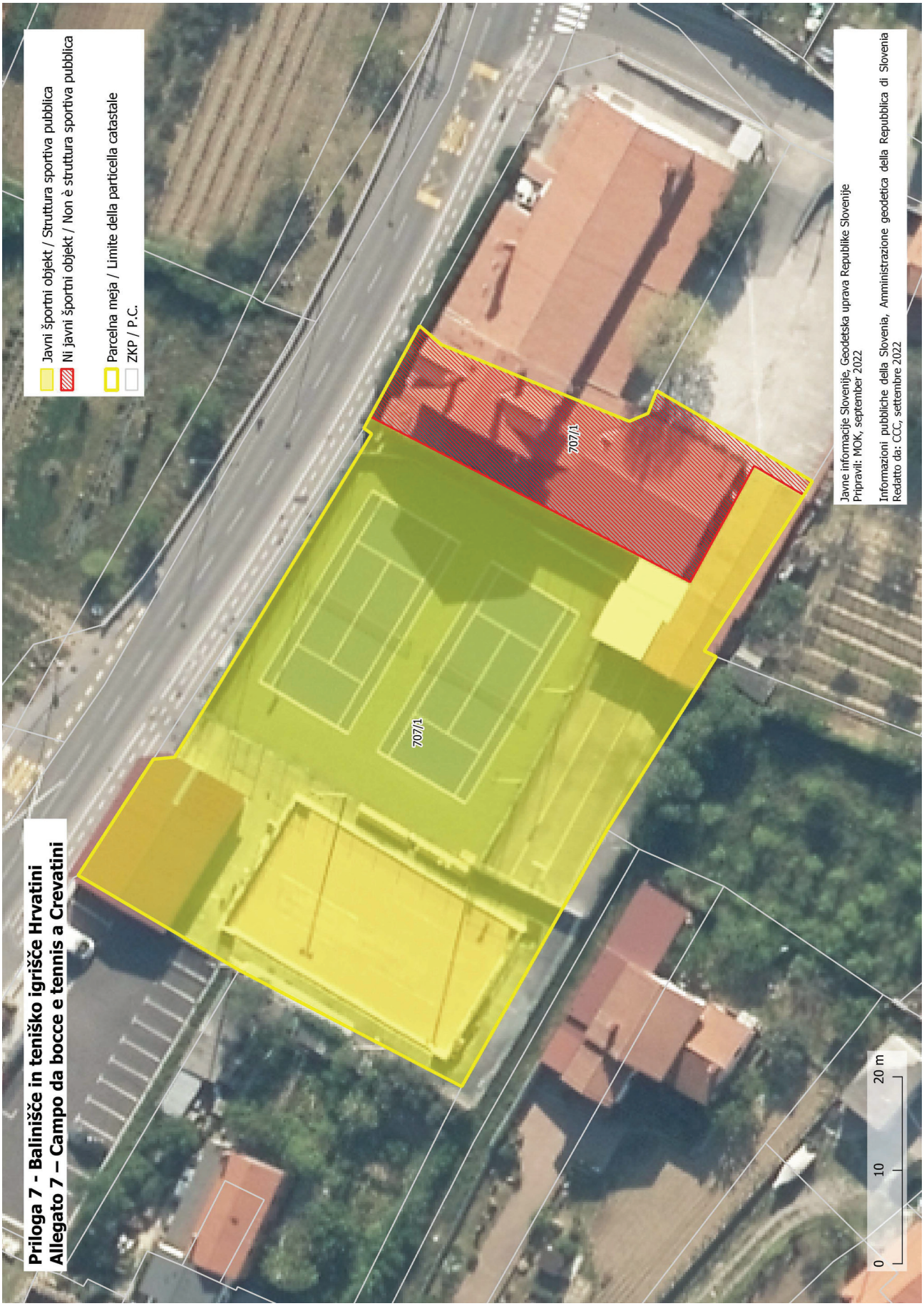
Priloga 7 - Balinišče in teniško igrišče Hrvatini
Allegato 7 – Campo da bocce e tennis a Crevatini
Javni športni objekt / Struttura sportiva pubblica
Ni javni športni objekt / Non è struttura sportiva pubblica
Parcelna meja / Limite della particella catastale
ZKP / P.C.
707/1
707/1
Javne informacije Slovenije, Geodetska uprava Republike Slovenije
Pripravil: MOK, september 2022
Informazioni pubbliche della Slovenia, Amministrazione geodetica della Repubblica di Slovenia
Redatto da: CCC, settembre 2022
0
10
20 m

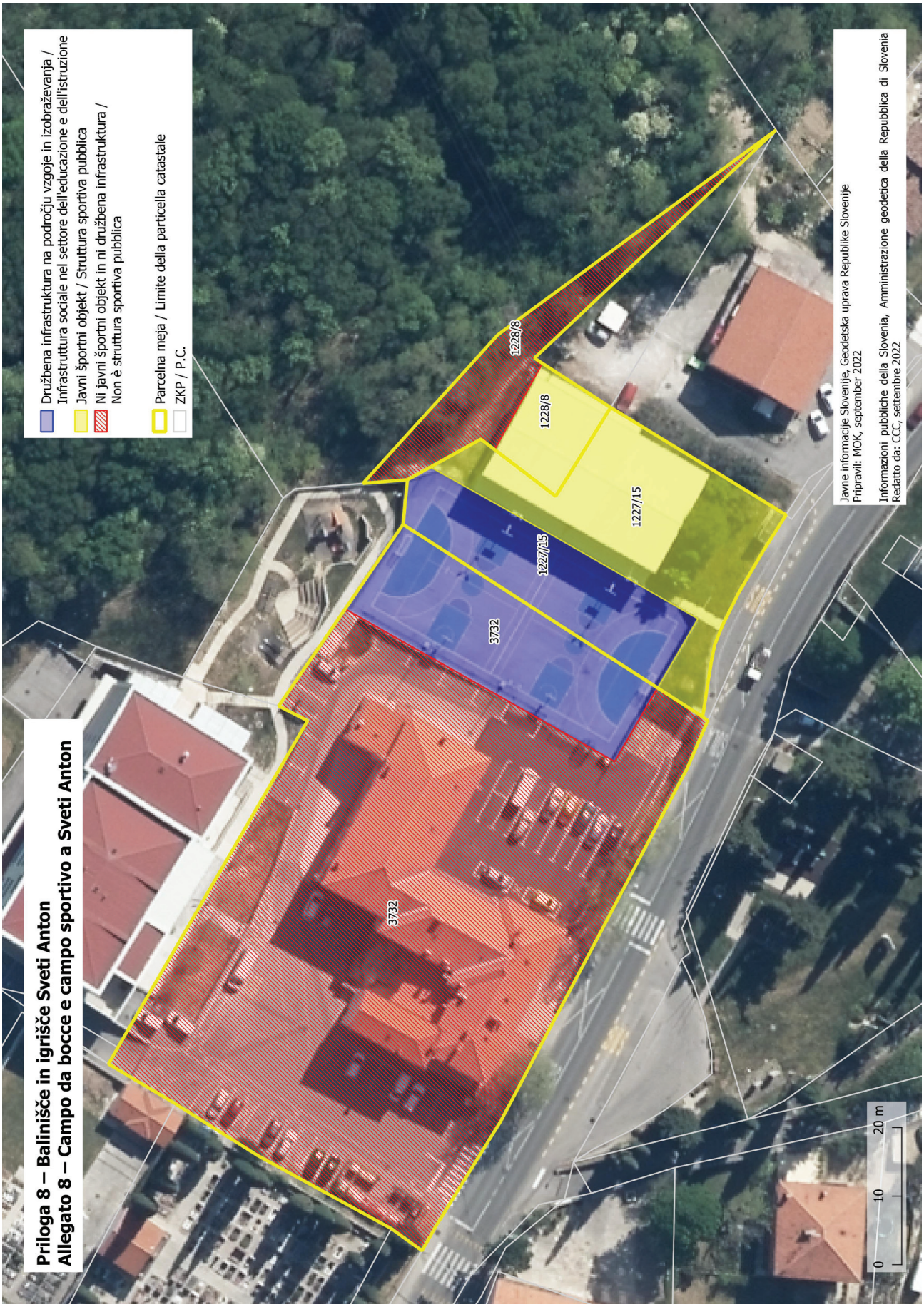
Priloga 8 – Balinišče in igrišče Sveti Anton
Allegato 8 – Campo da bocce e campo sportivo a Sveti Anton
Družbena infrastruktura na področju vzgoje in izobraževanja / Infrastruttura sociale nel settore dell'educazione e dell'istruzione
Javni športni objekt / Struttura sportiva pubblica
Ni javni športni objekt in ni družbena infrastruktura / Non è struttura sportiva pubblica
Parcelna meja / Limite della particella catastale
ZKP / P.C.
3732
3732
1227/15
1227/15
1228/8
1228/8
Javne informacije Slovenije, Geodetska uprava Republike Slovenije
Pripravil: MOK, september 2022
Informazioni pubbliche della Slovenia, Amministrazione geodetica della Repubblica di Slovenia
Redatto da: CCC, settembre 2022
0
10
20 m

KRANJ

842. Odlok o rebalansu proračuna Mestne občine Kranj za leto 2023

Na podlagi 29. člena Zakona o lokalni samoupravi (Uradni list RS, št. 94/07 – uradno prečiščeno besedilo, 76/08, 79/09, 51/10, 40/12 – ZUJF, 14/15 – ZUUJFO, 11/18 – ZSPDSLS-1, 30/18, 61/20 – ZIUZEOP-A in 80/20 – ZIUOOPE), šestega odstavka 40. člena Zakona o javnih financah (Uradni list RS, št. 11/11 – uradno prečiščeno besedilo, 14/13 – popr., 101/13, 55/15 – ZFisP, 96/15 – ZIPRS1617, 80/16 – ZIPRS1718, 33/17 – ZIPRS1718-A, 71/17 – ZIPRS1819, 13/18, 195/20 – odl. US in 18/23 – ZDU-1O), Zakona o stvarnem premoženju države in samoupravnih lokalnih skupnosti (Uradni list RS, št. 11/18 in 79/18) ter 22. člena Statuta Mestne občine Kranj (Uradni list RS, št. 165/21 – uradno prečiščeno besedilo – UPB4) je Mestni svet Mestne občine Kranj na 3. seji dne 15. 3. 2023 sprejel

O D L O K
o rebalansu proračuna Mestne občine Kranj za leto 2023

1. člen

Spremeni se 2. člen Odloka o proračunu Mestne občine Kranj za leto 2023 (Uradni list RS, št. 184/21 z dne 26. 11. 2021, v nadaljevanju: Odlok) tako, da se v celoti glasi:

»V splošnem delu proračuna so prikazani prejemki in izdatki po ekonomski klasifikaciji do ravni kontov.

Splošni del proračuna se na ravni podskupin kontov določa v naslednjih zneskih:

KONTO		OPIS	Rebalans 2023 v eur
A.		BILANCA PRIHODKOV IN ODHODKOV	
	I.	SKUPAJ PRIHODKI (70+71+72+73+74+78)	72.124.776
		TEKOČI PRIHODKI (70+71)	60.011.897
70		DAVČNI PRIHODKI (700+703+704+706)	47.624.786
700		DAVKI NA DOHODEK IN DOBIČEK	35.432.236
703		DAVKI NA PREMOŽENJE	11.382.350
704		DOMAČI DAVKI NA BLAGO IN STORITVE	810.200
706		DRUGI DAVKI	0
71		NEDAVČNI PRIHODKI (710+711+712+713+714)	12.387.111
710		UDELEŽBA NA DOBIČKU IN DOHODKI OD PREMOŽENJA	7.356.652
711		TAKSE IN PRISTOJBINE	77.000
712		GLOBE IN DRUGE DENARNE KAZNI	655.000
713		PRIHODKI OD PRODAJE BLAGA IN STORITEV	108.782
714		DRUGI NEDAVČNI PRIHODKI	4.189.677
72		KAPITALSKI PRIHODKI (720+721+722)	1.620.000
720		PRIHODKI OD PRODAJE OSNOVNIH SREDSTEV	220.000
721		PRIHODKI OD PRODAJE ZALOG	0
722		PRIHODKI OD PRODAJE ZEMLJIŠČ IN NEOPREDMETENIH SREDSTEV	1.400.000
73		PREJETE DONACIJE (730+731)	1.250
730		PREJETE DONACIJE IZ DOMAČIH VIROV	1.250
731		PREJETE DONACIJE IZ TUJINE	0
74		TRANSFERNI PRIHODKI (740+741)	9.963.249
740		TRANSFERNI PRIHODKI IZ DRUGIH JAVNOFINANČNIH INSTITUCIJ	4.812.045
741		PREJETA SREDSTVA IZ DRŽAVNEGA PRORAČUNA IZ SREDSTEV PRORAČUNA EU	5.151.204
78		PREJETA SREDSTVA IZ EVROPSKE UNIJE (783+786+787)	528.380
783		PREJETA SREDSTVA IZ PRORAČUNA EU IZ KOHEZIJSKEGA SKLADA	0
786		OSTALA PREJETA SREDSTVA IZ PRORAČUNA EVROPSKE UNIJE	26.000
787		PREJETA SREDSTVA OD DRUGIH EVROPSKIH INSTITUCIJ	502.380
	II.	SKUPAJ ODHODKI (40+41+42+43)	86.184.890
40		TEKOČI ODHODKI (400+401+402+403+409)	25.996.102
400		PLAČE IN DRUGI IZDATKI ZAPOSLENIM	5.708.405
401		PRISPEVKI DELODAJALCEV ZA SOCIALNO VARNOST	882.955
402		IZDATKI ZA BLAGO IN STORITVE	15.718.742
403		PLAČILA DOMAČIH OBRESTI	1.416.000
409		REZERVE	2.270.000
41		TEKOČI TRANSFERI (410+411+412+413)	30.492.300
410		SUBVENCIJE	615.253
411		TRANSFERI POSAMEZNIKOM IN GOSPODINJSTVOM	12.863.980
412		TRANSFERI NEPROFITNIM ORGANIZACIJAM IN USTANOVAM	2.005.737
413		DRUGI TEKOČI DOMAČI TRANSFERI	15.007.330
414		TEKOČI TRANSFERI V TUJINO	0
42		INVESTICIJSKI ODHODKI (420)	25.243.533
420		NAKUP IN GRADNJA OSNOVNIH SREDSTEV	25.243.533
43		INVESTICIJSKI TRANSFERI (431+432)	4.452.955
431		INVESTICIJSKI TRANSFERI PRAVNIM IN FIZ. OSEBAM	2.006.054

432		INVESTICIJSKI TRANSFERI PRORAČUNSKIM UPORABNIKOM	2.446.901
	III.	PRORAČUNSKI PRESEŽEK (PRIMANJKLJAJ) (I.-II.)	–14.060.114
B.		RAČUN FINANČNIH TERJATEV IN NALOŽB	
75	IV.	PREJETA VRAČILA DANIH POSOJIL IN PRODAJA KAPITALSKIH DELEŽEV (750+751+752)	7.000
750		PREJETA VRAČILA DANIH POSOJIL	7.000
751		PRODAJA KAPITALSKIH DELEŽEV	0
752		KUPNINE IZ NASLOVA PRIVATIZACIJE	0
44	V.	DANA POSOJILA IN POVEČANJE KAPITALSKIH DELEŽEV (440+441)	0
440		DANA POSOJILA	0
441		POVEČANJE KAPITALSKIH DELEŽEV IN FINANČNIH NALOŽB	0
	VI.	PREJETA MINUS DANA POSOJILA IN SPREMEMBE KAPITALSKIH DELEŽEV (IV.-V.)	7.000
C.		RAČUN FINANCIRANJA	
50	VII.	ZADOLŽEVANJE (500)	12.000.000
500		DOMAČE ZADOLŽEVANJE	12.000.000
55	VIII.	ODPLAČILA DOLGA (550)	2.937.860
550		ODPLAČILA DOMAČEGA DOLGA	2.937.860
	IX.	POVEČANJE (ZMANJŠANJE) SREDSTEV NA RAČUNIH (III.+VI.+X.)=(I.+IV.+VII.)–(II.+V.+VIII.)	–4.990.974
	X.	NETO ZADOLŽEVANJE (VII.-VIII.)	9.062.140
	XI.	NETO FINANCIRANJE (VI.+X.-IX.)	14.060.114
		STANJE SREDSTEV NA RAČUNIH OB KONCU PRETEKLEGA LETA	5.007.468
		– OD TEGA PRESEŽEK FINANČNE IZRAVNAVE IZ PRETEKLEGA LETA	

Posebni del proračuna sestavljajo finančni načrti neposrednih uporabnikov, ki so razdeljeni na naslednje programske dele: področja proračunske porabe, glavne programe in podprograme, predpisane s programsko klasifikacijo izdatkov občinskih proračunov. Podprogram je razdeljen na proračunske postavke, te pa na podskupine kontov in konte, določene s predpisanim kontnim načrtom.

Posebni del proračuna do ravni proračunskih postavk – kontov in načrt razvojnih programov sta prilogi k temu odloku in se objavita na spletni strani Mestne občine Kranj.

Načrt razvojnih programov sestavljajo projekti.«

2. člen

V 5. členu Odloka se na koncu besedila osmega odstavka doda poved: V obseg prerazporeditev tudi ne štejejo prerazporeditve, ki so potrebne zaradi spremembe organizacije mestne uprave ali SOU ter prerazporeditve v okviru projektov NRP 40623002 Participativni proračun 2023 in 40672102 Investicije v KS.

3. člen

V celoti se črta 10. člen Odloka. Dosedanji 11., 12., 13. in 14. členi Odloka se preštevilčijo v 10., 11., 12. in 13. člen.

4. člen

Za dosedanjim 14. oziroma novo preštevilčenim 13. členom Odloka se doda nov, 14. člen, ki glasi:

»14. člen

(obseg zadolževanja javnega sektorja na ravni občine)

Komunala Kranj d.o.o. (v nadaljevanju: javno podjetje) se lahko v letu 2023 dolgoročno zadolži na način in pod pogoji, določenimi z zakoni, ki urejajo javne finance ter financiranje občin, podzakonskimi predpisi, izdanimi na njihovi podlagi, ter naslednjimi pogoji:

– zadolžitev ne sme preseči 8.000.000 eurov,

– za obdobje največ do 25 let od dneva sklenitve kreditne pogodbe,

– za namen: za investicijo v center krožnega gospodarstva,

– če ima zagotovljena sredstva za servisiranje dolga iz neproračunskih virov.

O soglasju k zadolžitvi javnega podjetja iz prejšnjega odstavka odločajo občinski sveti občin ustanoviteljic na podlagi predloga za pridobitev soglasja, v katerem mora javno podjetje navesti:

– razloge in namen za zadolževanje,

– osnovne elemente zadolžitve (predvideno višino glavnice, valuto zadolžitve, predvideno obrestno mero, predvidene stroške zadolžitve, predvideno ročnost, predvidene roke črpanj in predvideno zavarovanje) ter

– vire za odplačilo zadolžitve.«

Členi v nadaljevanju se ustrezno preštevilčijo.

5. člen

Ta odlok začne veljati naslednji dan po objavi v Uradnem listu Republike Slovenije.

Št. 410-21/2022-18
Kranj, dne 15. marca 2023

Župan
Mestne občine Kranj
Matjaž Rakovec

---

843. Pravilnik o spremembah Pravilnika o sprejemu otrok v vrtec

Na podlagi 20.f člena Zakona o vrtcih (Uradni list RS, št. 100/05 – uradno prečiščeno besedilo, 25/08, 98/09 – ZIUZGK, 36/10, 62/10 – ZUPJS, 94/10 – ZIU, 40/12 – ZUJF, 14/15 – ZUUJFO, 55/17, 18/21), 22. člena Statuta Mestne občine Kranj – uradno prečiščeno besedilo (Uradni list RS, št. 165/21 – UPB4) je Mestni Svet Mestne občine Kranj na 3. seji dne 15. 3. 2023 sprejel

PRAVILNIK
o spremembah Pravilnika o sprejemu otrok v vrtec

1. člen

V Pravilniku o sprejemu otrok v vrtec (Uradni list RS, št. 17/14 – uradno prečiščeno besedilo UPB2, 11/15, 1/17, 77/17, 14/23) se spremeni 27.a člen, tako da se po novem glasi:

»V primeru podaljšanja starševskega dopusta v obliki polne odsotnosti z dela, veljavna pogodba med vrtcem in starši, po

pravnomočnosti odločbe o podaljšanju starševskega dopusta v obliki polne odsotnosti z dela, preneha veljati.

V primeru iz prejšnjega odstavka, se mesto za otroka, ki je do pravnomočnosti odločbe iz prvega odstavka tega člena, že bil sprejet v vrtec, rezervira do izteka podaljšanja starševskega dopusta v obliki polne odsotnosti z dela, vendar največ za 3 mesece, šteto od pravnomočnosti odločbe iz prvega odstavka tega člena.

To določilo velja samo za starše otrok, za katere je Mestna občina Kranj po veljavnih predpisih dolžna kriti del cene programa vrtca.«

KONČNA DOLOČBA

2. člen

Ta pravilnik začne veljati naslednji dan po objavi v Uradnem listu Republike Slovenije.

Št. 602-10/23-6-403008
Kranj, dne 15. marca 2023

Župan
Mestne občine Kranj
Matjaž Rakovec

zanj
Manja Zorko
podžupanja

KRŠKO

844. Pravilnik o spremembah in dopolnitvah Pravilnika o merilih in pogojih za odločanje o podaljšanem obratovalnem času gostinskih obratov in kmetij, na katerih se opravlja gostinska dejavnost na območju občine Krško

Na podlagi 29. člena Zakona o lokalni samoupravi (Uradni list RS, št. 94/07 – ZLS-UPB2, 27/08 – odločba US RS, 76/08, 79/09, 51/10, 40/12 – ZUJF, 14/15 – ZUUJFO, 76/16 – odločba US RS, 11/18 – ZSPDSLS-1, 30/18, 61/20 – ZIUZEOP-A in 80/20 – ZIUOOPE) ter 16. in 85. člena Statuta Mestne občine Krško (Uradni list RS, št. 132/22) je Občinski svet Mestne občine Krško, na 3. seji, dne 6. 3. 2023, sprejel

P R A V I L N I K
o spremembah in dopolnitvah Pravilnika o merilih in pogojih za odločanje o podaljšanem obratovalnem času gostinskih obratov in kmetij, na katerih se opravlja gostinska dejavnost na območju občine Krško

1. člen

V 12. členu Pravilnika o merilih in pogojih za odločanje o podaljšanem obratovalnem času gostinskih obratov in kmetij, na katerih se opravlja gostinska dejavnost na območju občine Krško (Uradni list RS, št. 10/17) se črta beseda »koledarskega«.

2. člen

Spremeni se 14. člen pravilnika tako, da glasi:

»Gostinski obrati ali kmetije, ki svojo dejavnost opravljajo na stanovanjskih območjih zunaj zaprtih prostorov (gostinski vrtovi, hotelske terase in podobno) lahko obratujejo najdlje do 24. ure.

Obratovanje na stanovanjskih območjih zunaj zaprtih prostorov iz 1. odstavka tega člena se po 22. uri šteje v podaljšani obratovalni čas, ki se ga lahko omeji v primeru kršitev javnega reda in miru ali obratovalnega časa.«.

3. člen

Za 1. odstavkom 19. člena pravilnika se doda nov 2. odstavek, ki glasi:

»Ne glede na določbe prejšnjega odstavka, lahko občinska uprava vlogo, ki jo je vlagatelj vložil manj kot 5 dni pred dogodkom, za katerega zaproša za podaljšanje obratovalnega časa, obravnava, v kolikor vlagatelj utemelji, da vloge iz objektivnih razlogov ni mogel oddati vsaj 5 dni pred dogodkom in v kolikor občinska uprava lahko o vlogi pravočasno odloči.«.

4. člen

Spremeni se 20. člen pravilnika tako, da glasi:

»Z vlogo za izredno podaljšanje obratovalnega časa se lahko poda zahtevek za izredno podaljšanje za največ mesec vnaprej, vendar največ za 10 dni v mesecu zaprošenega podaljšanja.

Občinska uprava lahko v primeru kršitev javnega reda in miru ali obratovalnega časa prekliče že izdano soglasje iz prejšnjega odstavka, in sicer za vse še nerealizirane termine, ki so bili odobreni za izredno podaljšanje.

Pritožba zoper izdano soglasje za izredno podaljšanje obratovalnega časa ali pritožba zoper preklic izdanega soglasja za izredno podaljšanje ne zadrži njegove izvršitve.«.

5. člen

Ta pravilnik začne veljati petnajsti dan po objavi v Uradnem listu Republike Slovenije.

Št. 007-3/2017-O408
Krško, dne 6. marca 2023

Župan
Mestne občine Krško
Janez Kerin

845. Sklep o lokacijski preveritvi za individualno odstopanje od prostorskih izvedbenih pogojev za območje dela EUP KRŠ 102, dozidava Zdravstvenega doma Krško

Na podlagi 138. člena Zakona o urejanju prostora (ZUreP-3) (Uradni list RS, št. 199/21 in 18/23 – ZDU-1O), 29. člena Zakona o lokalni samoupravi (Uradni list RS, št. 94/07 – ZLS-UPB2, 27/08 – odločba US RS, 76/08, 79/09, 51/10, 40/12 – ZUJF, 14/15 – ZUUJFO, 76/16 – odločba US RS, 11/18 – ZSPDSLS-1, 30/18, 61/20 – ZIUZEOP-A in 80/20 – ZIUOOPE) in 16. člena Statuta Mestne občine Krško (Uradni list RS, št. 132/22) je Občinski svet Mestne občine Krško, na 3. seji, dne 6. 3. 2023, sprejel

S K L E P
o lokacijski preveritvi za individualno odstopanje od prostorskih izvedbenih pogojev za območje dela EUP KRŠ 102, dozidava Zdravstvenega doma Krško

1. člen

S tem sklepom se potrdi lokacijska preveritev, ki se nanaša na zemljišče s parc. 972/9, k.o. 1321 – Leskovec, ki se po določilih Odloka o Občinskem prostorskem načrtu občine Krško (OPN) (Uradni list RS, št. 61/15, 40/17 – obv. raz. in 61/19) nahaja v delu enote urejanja prostora KRŠ-102, s podrobnejšo namensko rabo CDh – druga območja centralnih dejavnosti (mirna območja). Identifikacijska številka lokacijske preveritve v zbirki prostorskih aktov je 3029.

2. člen

Na območju lokacijske preveritve iz prejšnjega člena se dopusti individualno odstopanje od podrobnega prostorsko iz-

vedbenega pogoja določenega v 1. alinei drugega odstavka 113. člena OPN, ki kot skupni prostorski izvedbeni pogoj določa dopustno velikost dozidave do največ 40 % osnovnega tlorisa, in sicer na način, da je lahko dozidava tudi večja ob izpolnjevanju drugih prostorskih izvedbeni pogojev, ki določajo velikost pozidave gradbene parcele.

3. člen

Ta sklep začne veljati naslednji dan po objavi v Uradnem listu Republike Slovenije.

Št. 3503-3/2022-O509
Krško, dne 6. marca 2023

Župan
Mestne občine Krško
Janez Kerin

---

846. Sklep o dopolnitvi Sklepa o določitvi vrednosti nepremičnin uporabljenih in potrebnih za izgradnjo občinske gospodarske javne infrastrukture

Na podlagi 29. člena Zakona o lokalni samoupravi (Uradni list RS, št. 94/07 – ZLS-UPB2, 27/08 – odločba US RS, 76/08, 79/09, 51/10, 40/12 – ZUJF, 14/15 – ZUUJFO, 76/16 – odločba US RS, 11/18 – ZSPDSLS-1, 30/18, 61/20 – ZIUZEOP-A in 80/20 – ZIUOOPE) in 16. člena Statuta Mestne občine Krško (Uradni list RS, št. 132/22) je Občinski svet Mestne občine Krško, na 3. seji, dne 6. 3. 2023, sprejel

S K L E P
o dopolnitvi Sklepa o določitvi vrednosti nepremičnin uporabljenih in potrebnih za izgradnjo občinske gospodarske javne infrastrukture

I.

V Sklepu o določitvi vrednosti nepremičnin uporabljenih in potrebnih za izgradnjo občinske gospodarske javne infrastrukture (Uradni list RS, št. 45/09, 73/09, 41/14 in 48/16) se v točki I. doda novo poglavje h., ki se glasi:

»h. določitev vrednosti ob soudeležbi financiranja Republike Slovenije

Za nepremičnine po pogodbah o sofinanciranju izgradnje gospodarske javne infrastrukture, sklenjenih med Mestno občino Krško, Republiko Slovenijo in lastnikom posamezne nepremičnine, se za odkup nepremičnin uporabi vrednost po uradni cenitvi Republike Slovenije.«.

II.

V Sklepu se v točki II. doda novo poglavje g., ki se glasi:

»g. določitev vrednosti ob soudeležbi financiranja Republike Slovenije

Za nepremičnine po pogodbah o sofinanciranju izgradnje gospodarske javne infrastrukture, sklenjenih med Mestno občino Krško, Republiko Slovenijo in lastnikom posamezne nepremičnine, se za odkup nepremičnin uporabi vrednost po uradni cenitvi Republike Slovenije.«.

III.

Sklep začne veljati naslednji dan po objavi v Uradnem listu Republike Slovenije.

Št. 478-5/2023-O507
Krško, dne 6. marca 2023

Župan
Mestne občine Krško
Janez Kerin

LAŠKO

847. Odlok o dopolnitvi Odloka o gospodarskih javnih službah v Občini Laško

Na podlagi 3., 4., 6. in 7. člena Zakona o gospodarskih javnih službah (Uradni list RS, št. 32/93, 30/98 – ZZLPPO, 127/06 – ZJZP, 38/10 – ZUKN in 57/11 – ORZGJS40), 21., 29. in 65. člena Zakona o lokalni samoupravi (Uradni list RS, št. 94/07 – uradno prečiščeno besedilo, 76/08, 79/09, 51/10, 40/12 – ZUJF, 14/15 – ZUUJFO, 11/18 – ZSPDSLS-1, 30/18, 61/20 – ZIUZEOP-A in 80/20 – ZIUOOPE) ter 21. člena Statuta Občine Laško (Uradni list RS, št. 79/15 – UPB1, 68/18, 61/19, 157/20) je Občinski svet Občine Laško na 3. redni seji dne 1. 3. 2023 sprejel

O D L O K
o dopolnitvi Odloka o gospodarskih javnih službah v Občini Laško

1. člen

Odlok o gospodarskih javnih službah v Občini Laško (Uradni list RS, št. 42/08 in 23/18) se v prvem odstavku 4. člena pod točko »a) Obvezne lokalne gospodarske javne službe:« dopolni z novo deveto alinejo, ki glasi:

»– zagotavljanje zavetišča za zapuščene živali«.

2. člen

Ta odlok začne veljati naslednji dan po objavi v Uradnem listu Republike Slovenije.

Št. 007-0004/2008
Laško, dne 1. marca 2023

Župan
Občine Laško
Marko Šantej

---

848. Odlok o spremembah in dopolnitvah Odloka o odvajanju in čiščenju komunalne in padavinske odpadne vode v Občini Laško

Na podlagi 21. člena Statuta Občine Laško (Uradni list RS, št. 79/15 – UPB1, 68/18, 61/19, 157/20), 22. člena Odloka o odvajanju in čiščenju komunalne in padavinske odpadne vode v Občini Laško (Uradni list RS, št. 104/11, 35/13, 112/13) je Občinski svet na 3. redni seji dne 1. 3. 2023 sprejel

O D L O K
o spremembah in dopolnitvah Odloka o odvajanju in čiščenju komunalne in padavinske odpadne vode v Občini Laško

1. člen

S tem Odlokom se skladno z Odlokom o odvajanju in čiščenju komunalne in padavinske odpadne vode v Občini Laško (Uradni list RS, št. 104/11, 35/13, 112/13) sprejmejo spremembe in dopolnitve Odloka o odvajanju in čiščenju komunalne in padavinske odpadne vode.

2. člen

Spremeni in dopolni se četrti odstavek 22. člena, s tem, da se glasi:

»(4) Uporabniki, pri katerih letna količina dobavljene pitne vode presega 15.000 m^3 morajo na svoje stroške v roku 6 mesecev od uveljavitve tega odloka, vgraditi na priključek/e na javno kanalizacijsko omrežje merilno napravo za merjenje

odpadne vode. Takšno napravo je uporabnik dolžan vzdrževati sam, na lastne stroške, upoštevajoč pri tem zahteve Tehničnega pravilnika. V primeru vgradnje v tem odstavku opredeljene merilne naprave, se količina odvedene odpadne vode obračunava skladno s stanjem po takšni merilni napravi.«

3. člen

Dopolni se četrta alineja 56. člena s tem, da se glasi:

»– če uporabnik ne namesti merilne naprave za merjenje odvedene odpadne vode, kakor to izhaja iz četrtega odstavka 22. člena.«

4. člen

Odlok prične veljati osmi dan po objavi v Uradnem listu Republike Slovenije.

Št. 354-3/23
Laško, dne 1. marca 2023

Župan
Občine Laško
Marko Šantej

---

849. Odlok o spremembah in dopolnitvah zazidalnega načrta KS 3 in KC 2/1

Na podlagi 119. in 123. člena Zakona o urejanju prostora (ZUreP-2, Uradni list RS, št. 61/17) v povezavi z 298. členom Zakona o urejanju prostora (ZUreP-3, Uradni list RS, št. 199/21) ter 13. in 37. člena Statuta Občine Laško (Uradni list RS, št. 79/15 – UPB1, 68/18, 61/19 in 157/20) je Občinski svet Občine Laško na 3. seji dne 1. 3. 2023 sprejel

O D L O K
o spremembah in dopolnitvah zazidalnega načrta KS 3 in KC 2/1

I. SPLOŠNE DOLOČBE

1. člen

(predmet SD ZN)

(1) S tem odlokom se skladno z Občinskim prostorskim načrtom Občine Laško (Uradni list RS, št. 3/18, 51/21 – tehnični popravek, 163/21) sprejmejo Spremembe in dopolnitve Odloka o Spremembah in dopolnitvah zazidalnega načrta KS 3 in KC 2/1 (v nadaljevanju: SD ZN).

(2) Spremeni in dopolni se Odlok o spremembah in dopolnitvah zazidalnega načrta KS 3 in KC 2/1 (Uradni list RS, št. 25/97).

(3) Ministrstvo za okolje in prostor je SD ZN dodelilo identifikacijsko številko prostorskega akta v zbirki prostorskih aktov: 1574.

(4) SD ZN je izdelal Razvojni center PLANIRANJE d.o.o. Celje pod št. projekta 15/20.

2. člen

(vsebina in oblika SD ZN)

(1) Ta odlok določa območje SD ZN, načrtovane prostorske ureditve, umestitev načrtovane ureditve v prostor, rešitve in ukrepe za celostno ohranjanje kulturne dediščine, varovanje okolja in naravnih virov ter za varstvo pred naravnimi in drugimi nesrečami, zasnovo projektnih rešitev in pogojev priključevanja objektov na gospodarsko javno infrastrukturo in grajeno javno dobro, etapnost izvedbe prostorskih ureditev in dopustna odstopanja.

(2) SD ZN vsebuje tekstualni del (odlok) in grafični del.

(3) Grafični del SD ZN vsebuje grafične prikaze:

1	Izsek iz občinskega prostorskega načrta	M 1:5000
2	Izsek iz zazidalnega načrta	M 1:1000
3	Situacija obstoječega stanja	M 1:500
4	Prikaz vplivov in povezav s sosednjimi območji	M 1:5000
5	Zazidalna ureditvena situacija	M 1:500
6	Situacija poteka omrežij in priključevanja objektov na komunalno, energetsko in komunikacijsko infrastrukturo	M 1:500
7	Geodetsko kotirana situacija	M 1:500
8	Prerez A – 'A'	M 1:250
9	Situacija ureditev za varstvo pred naravnimi in drugimi nesrečami	M 1:1000

(4) Spremljajoče gradivo SD ZN so:

1 Izvleček iz hierarhično višjega prostorskega akta
2 Izhodišča
3 Prikaz stanja prostora
4 Strokovne podlage
5 Smernice in mnenja nosilcev urejanja prostora
6 Obrazložitev in utemeljitev SD ZN
7 Povzetek za javnost
8 Okoljsko poročilo (izdelava ni potrebna)

II. PREDMET SD ZN

3. člen

(predmet SD ZN)

Predmet SD ZN je izgradnja večstanovanjske stavbe (neprofitna in tržna stanovanja) in trgovske stavbe s pripadajočo prometno ureditvijo območja, ureditvami gospodarske javne infrastrukture in priključevanja nanjo, ureditev zunanjih površin in protipoplavne ukrepe.

III. OBMOČJE SD ZN

4. člen

(območje SD ZN)

(1) Območje SD ZN obsega zahodni del območja veljavnega prostorskega akta. Spremembe določil odloka se deloma nanašajo na celotno območje veljavnega zazidalnega načrta.

(2) Območje SD ZN obsega naslednje parcele št. oziroma njihove dele: 1228/1, 1228/2, 1232/10, 1232/3, 1230/5, 1233/10, 1232/12, 1232/11, 1281/1 del, 1233/9, 1230/33 del, 1218/3 del (cesta), 1233/11 del (cesta), 1230/2 del (cesta), 1235/2 del, vse k.o. 1022 Rečica.

(3) V primeru odstopanja navedenih parcel in stanja glede na grafični prikaz velja grafični prikaz.

(4) Površina območja SD ZN obsega ca. 0,88 ha.

5. člen

(posegi zunaj območja SD ZN)

(1) Za izvedbo navezav na obstoječo in predvideno gospodarsko javno infrastrukturo ter izvedbo protipoplavnih ukrepov so dopustni tudi posegi na zemljišča izven SD ZN.

(2) Predvideni protipoplavni ukrepi se načrtujejo na parcelah št.:

– obstoječa meteorna kanalizacija:

Kanal M1: 14/1, 15, 16/1, 17, 20, 568/5, k.o. Laško, 48/7, 884/6, 48/49, k.o. Debro,

Kanal M2: 1230/15, k.o. Rečica, 1377/4, 1377/6, k.o. Šmihel, 906/1, 906/2, k.o. Debro,

Kanal M3: 19/2, 29/2, 73/2, 73/3, 73/4, 90, 93/1, 102/12, 883/11, 884/7, 900/7, 902/27, 902/30, k.o. Debro,

Kanal M3.1: 71/3, 902/26, 902/27 k.o. Debro,

Kanal M4: 14/6, 15/1, 15/2, 15/5, 15/7, 15/9, 84/3, 883/11, 886/2, 886/3, 900/7, 902/30, k.o. Debro,

– predvidena meteorna kanalizacija:

Kanal M5: 1218/2, 1218/3, 1218/4, 1218/6, 1218/7, 1219/4, 1233/16, 1276/11, 1276/6, 1282/1, k.o. Rečica, 1377/3, k.o. Šmihel,

– črpališča:

ČM1: 14/1, 15, 568/5, k.o. Laško,

ČM2: 1377/4, 1377/6, k.o. Šmihel,

ČM3.1: 71/3, 73/4, 902/26, 902/27, k.o. Debro,

ČM4: 902/30, k.o. Debro,

– jarki:

Jarek 1: 1219/4, 1233/11, 1276/11, 1276/5, 1276/6, 1282/1, k.o. Rečica, 14/1, 15, 21/1, 568/3, 568/5, k.o. Laško, 1377/4, 1377/6, k.o. Šmihel,

Jarek 2: 1193, 1227/16, 1227/22, 1227/26, n1227/27, 1227/28, 1227/29, 1227/34, 1227/44, 1233/16, k.o. Rečica,

– visokovodni zidovi:

VV1: 14/1, 15, 21/1, 568/5, k.o. Laško, 1377/6, 1377/4, k.o. Šmihel, 1233/11, 1276/5, 1276/6, 1276/11, k.o. Rečica,

VV2: 47/6, 47/8, 47/1, 1377/3, k.o. Šmihel,

– zagatnice:

P4: 1276/5, k.o. Rečica,

P5: 1233/1, k.o. Rečica, 47/8, k.o. Šmihel,

P6: 21/1, k.o. Laško,

P7: 902/30, k.o. Debro,

P8: 902/2, 902/30, k.o. Debro,

P9: 902/2, k.o. Debro.

– novi most:

P5: 1233/11, 1276/5, k.o. Rečica, 47/8, 1377/4, k.o. Šmihel.

(3) Priključek na javni vodovod se izvede na parceli št. 1235/2, k.o. Rečica.

(4) Priključitev na obstoječo fekalno kanalizacijo se izvede na parceli št. 1233/11, k.o. Debro.

(5) Priključitev meteorne kanalizacije v vodotok Rečica poteka preko parcel št. 1233/11 in 1276/5, k.o. Debro.

(6) Priključitev na obstoječe komunikacijsko omrežje (upravljavca Telemach) se izvede na parceli št. 1230/12, k.o. Rečica, kablovod poteka preko parcel 1230/36 in 1230/33, k.o. Rečica.

IV. SPREMEMBE IN DOPOLNITVE

6. člen

V 5. členu se za sedmo alinejo doda nova osma alineja, ki se glasi:

»– gradnja večstanovanjske stavbe (neprofitna in tržna stanovanja) in trgovske stavbe,«

7. člen

(1) V 6. členu se za 2. točko doda nova 2a točka, ki se glasi:

»(2a) gradnja večstanovanjske stavbe (neprofitna in tržna stanovanja) in trgovske stavbe:

– tlorisna zasnova je sestavljena iz dveh vzporednih lamel, orientiranih v smeri severovzhod – jugozahod in povezovalnega dela (trgovina, garaža) na zahodni strani,

– tlorisni gabariti in gradbena meja (črta, ki je načrtovani objekt s svojim najbolj izpostavljenim delom nad terenom ne smejo presegati, lahko pa se je dotikajo ali so od nje odmaknjeni v notranjost zemljišča) so opredeljeni v grafičnih prilogah,

– velikosti objektov so določene z maksimalnim faktorjem zazidanosti gradbene parcele FZ (razmerje med zazidano površino in celotno površino gradbene parcele), ki znaša največ 0,40,

– število stanovanj se prilagodi številu parkirnih mest, zelenih površin in otroškega igrišča, ki jih je potrebno zagotoviti skladno z določili odloka,

– predvidena etažnost severne lamele je P+6, južne lamele P+5 in povezovalnega dela med lamelama P+1; pritlična etaža je glede na konfiguracijo terena delno vkopana,

– kota pritličja je 227,00 m n.v.,

– strehe so lahko ravne strehe, strehe v minimalnem naklonu ali ravne zelene strehe, na streho se lahko namesti fotovoltaične panele,

– fasade objektov morajo biti izvedene iz trajnih in kakovostnih materialov, oblikovane sodobno in skladnih geometrijskih oblik, oblikovni princip ter izbor materialov in barv morata biti usklajena, barve fasade so prevladujoči svetli topli barvni toni, dopustni so poudarki temnejših tonov prepoznavnih fasadnih elementov (ograje, previsi ipd), lahko v kombinaciji s steklom, lesom in sodobnimi obložnimi materiali,

– pred začetkom gradnje je treba za pogoje temeljenja izdelati geološko geomehansko poročilo;«

(2) V 6. členu se v 6. točki druga alineja dopolni tako, da se glasi:

»– Med posameznimi nizi parkingov je predvidena zelenica, parkirišča na nivoju terena se enakomerno zasadijo z enim drevesom na vsaka štiri parkirna mesta,«

(3) V 6. členu se v 6. točki za drugo alinejo doda nova tretja alineja, ki se glasi:

»– za potrebe večstanovanjske stavbe (neprofitna in tržna stanovanja) in trgovske stavbe se zagotovi ustrezno število parkirnih mest, upošteva se določila: 1,5 parkirno mesto na stanovanje, za potrebe trgovine se zagotovi 1 parkirno mesto na 50 m^2 bruto tlorisne površine oziroma v skladu s tehničnimi normativi za projektiranje posameznih vrst objektov; število stanovanj se prilagodi številu parkirnih mest, ki jih je možno zagotoviti;«

(4) V 6. členu se v 7. točki šesta alineja dopolni tako, da se glasi:

»– Obvezna je ureditev zelenih površin in otroškega igrišča ob stanovanjskih blokih. Zagotoviti je potrebno najmanj 15 m^2 zelenih površin na stanovanje, od tega 5 m^2 za igro z žogo za potrebe večjih otrok in mladostnikov, 7,5 m^2 za igro mlajših otrok (4,0 m^2 igralne površine, 3,5 m^2 zelene površine) in 2,5 m^2 za počitek stanovalcev. V kolikor so površine za igro večjih otrok in mladostnikov od stanovanj oddaljene do 300 m, teh posameznih površin na gradbeni parceli ni potrebno urediti in se lahko namenijo površinam za počitek.«

(5) V 6. členu se v 7. točki za sedmo alinejo doda nova osma alineja, ki se glasi:

»– na celotnem območju zazidalnega načrta je dopustna gradnja podpornih zidov, podporni zidovi višji od 1,5 m so dovoljeni le zaradi geotehničnih pogojev terena in se izvajajo v kaskadah, če to dopušča velikost zemljišča. Izgradnja podpornega zidu v primeru popolne izravnave terena ni dopustna. Višina zemljišča na parcelni meji mora biti praviloma prilagojena sosednjemu zemljišču. Nadviševanje terena nad sosednja zemljišča na poplavno ogroženem območju ni dopustno. Podporni zidovi morajo biti obdelani z naravnimi materiali in ozelenjeni.«

(6) V 6. členu se za 7. točko doda nova 8. točka, ki se glasi:

»(8) pomožni objekti na celotnem območju zazidalnega načrta:

– na posameznih gradbenih parcelah izgrajenih objektov so ob osnovnih dopustni pomožni objekti za potrebe osnovnega objekta (nadstrešnica, uta, bazen ipd.),

– pri večstanovanjskih objektih (tri in več stanovanj) ali nestanovanjskih objektih pomožni objekti niso dopustni kot posamični objekti, ampak le kot skupna ureditev za potrebe celotnega objekta,

– velikosti objektov so določene z maksimalnim faktorjem zazidanosti gradbene parcele FZ (razmerje med zazidano površino in celotno površino gradbene parcele), ki znaša največ 0,40. V tlorisno površino stavb se štejejo vsi pomožni objekti, ki so stavbe, tudi nezahtevni in enostavni objekti. Za območje gasilskega doma se faktor zazidanosti ne upošteva.«

8. člen

V 7. členu se za prvim odstavkom doda nov drugi odstavek, ki se glasi:

»Dopustna so odstopanja od tehničnih rešitev, določenih na območju SD ZN:

– namesto trgovske stavbe je dopustna izvedba stanovanjskih ali garažnih površin,

– spremembe tlorisnih gabaritov do +2,00 m znotraj območja opredeljene gradbene meje,

– dopustno je odstopanje na manjše tlorisne gabarite,

– sprememba kote pritličja do +0,50 m, kota se opredeli v projektni dokumentaciji zunanje ureditve, nižanje kote pritličja ni dopustno,

– spremembe kote strehe do +0,50 m, dopustno je odstopanje na manjši višinski gabarit (manjšo etažnost), nad opredeljeno koto strehe objekta lahko segajo tehnični elementi za potrebe stavbe in dostop na streho,

– dopusti se izvedba atrijev v pritličnem delu večstanovanjske stavbe, balkonov, nadstreškov nad vhodi znotraj območja opredeljene gradbene meje,

– dopustno je spremeniti protipoplavne ukrepe z drugimi tehničnimi rešitvami, vendar pod pogojem, da bodo zagotavljale enako ali boljše stanje poplavne varnosti.«

9. člen

Za 8. členom se doda 8.a člen, ki se glasi:

»8.a člen

Promet na območju SD ZN:

– dostop in dovoz na območje se uredi na zahodni strani območja iz javne poti JP 702031 Rečica–Volavšek–Guček, ki se južno priključuje na lokalno cesto LC 200171 Debro–Rečica–Brezno–Belovo, priključek mora biti izveden pravokotno na os ceste – javne poti,

– izgradi oziroma podaljša se pločnik ob javni poti JP 702031 Rečica–Volavšek–Guček, da bo potekal od lokalne ceste LC 200171 Debro–Rečica–Brezno–Belovo do javne poti JP 702022 Sončna pot,

– gradnja objektov in naprav v varovalnem pasu ceste občinske ceste ni dovoljena, varovalni pas znaša za javno pot 5,00 m in za lokalno cesto 10,00 m merjeno od zunanjega roba cestnega sveta na vsako stran ceste,

– odvodnjavanje priključka mora biti urejeno tako, da voda s priključka ne doteka na javno površino oziroma cesto,

– meteorne in druge odpadne vode z območja ne smejo biti speljane v naprave za odvodnjavanje ceste,

– v projektni dokumentaciji mora biti zagotovljen in vrisan preglednostni trikotnik,

– cestni priključek se v primeru morebitne nepreglednosti opremi s primerno prometno signalizacijo za vključevanje v javni promet odvzemom prednosti.«

10. člen

Za 9. členom se doda 9.a člen, ki se glasi:

»9.a člen

Vodovodno omrežje na območju SD ZN:

– priključek se izvede iz obstoječega javnega vodovoda DN 100, ki poteka po ulici Sončna pot na severni strani območja.«

11. člen

Za 10. členom se doda 10.a člen, ki se glasi:

»10.a člen

Kanalizacijsko omrežje na območju SD ZN:

– na območju je izvedeno ločeno kanalizacijsko omrežje,

– fekalna kanalizacija poteka po javni poti JP 702031 Rečica–Volavšek–Guček, ki se južno priključuje na lokalno cesto LC 200171 Debro–Rečica–Brezno–Belovo,

– priključek objekta z nastavkom na javno fekalno kanalizacijo se izvede v relativni globini ca. 1,5 m pod koto obstoječega terena, za vsa zbirna mesta interne kanalizacije predvidenega objekta, ki bodo globlje od navedene globine, je potrebno predvideti in načrtovati črpanje na podano globino,

– obstoječa meteorna kanalizacija poteka vzporedno s fekalno kanalizacijo po javni poti JP 702031 Rečica–Volavšek–Guček delno po odprtem odvodniku delno v kanaliziranem jarku, prečka lokalno cesto LC 200171 Debro–Rečica–Brezno–Belovo in se tam izliva v vodotok Rečica,

– priključek meteorne kanalizacije se izvede pod lokalno cesto LC 200171 Debro–Rečica–Brezno–Belovo z iztokom v vodotok Rečica; v primeru, da se na podlagi predhodne hidravlične preveritve sposobnosti prevajanja vod obstoječi oziroma rekonstruirani (kanalizirani) jarek ob javni poti JP 702031 Rečica–Volavšek–Guček izkaže kot primeren, je možno meteorne vode odvajati v le-tega,

– predvideno je zadrževanje padavinskih voda pred iztokom v vodotok Rečica, v skladu z določili 92. člena Zakona o vodah in sicer na tak način, da bo v čim večji možni meri zmanjšan odtok padavinskih vod z utrjenih površin; zadrževalnik mora biti dimenzioniran tako, da ob upoštevanju 15 minutnega naliva z najmanj enoletno povratno dobo, maksimalni odtok iz območja gradnje po izgradnji ne bo večji kot pred gradnjo; sestavni del projektne dokumentacije za gradnjo objektov mora biti dimenzioniranje in detajl zadrževalnika/ov (ovrednotenje količin),

– pri načrtovanju, gradnji ter obratovanju in vzdrževanju kanalizacije se upoštevajo predpisi, ki urejajo odvajanje in čiščenje komunalnih in padavinskih odpadnih voda.«

12. člen

Za 11. členom se doda nov 11.a člen, ki se glasi:

»11.a člen

Plinovodno omrežje na območju SD ZN:

– Obravnavano območje se nahaja v območju varovalnega pasu prenosnega plinovoda P232B (premer P125 mm, tlak 3 bar), ki znaša 65 m na vsako stran plinovoda prenosnega sistema, merjeno od njegove osi in varnostnega pasu, ki znaša 5 m na vsako stran plinovoda, merjeno od njegove osi. V varnostnem pasu (2 x 5 m) se ne smejo načrtovati in graditi drugi objekti, naprave in napeljave ter izvajati dela, razen če je to nujno potrebno za gradnjo, rekonstrukcijo, obratovanje, nadzor ali vzdrževanje infrastrukture oziroma gospodarske javne infrastrukture po predpisu o graditvi objektov, če investitor pridobi soglasje upravljavca prenosnega plinovoda. Pri zasaditvah, postavitvi ograj in njenih stebričkov, elektro in drugih drogov, reklamno informacijskih tabel in podobno se upošteva najmanj 2,5 m odmika od plinovoda. Pri križanjih in vzporednem poteku komunalnih vodov s plinovodom je treba upoštevati določila predpisa, ki ureja tehnične pogoje za graditev, obratovanje in vzdrževanje plinovodov z največjim delovnim tlakom do vključno 16 barov.

– V severovzhodnem robu območja SD ZN se ob robu Sončne poti zaključi distribucijsko plinovodno omrežje odsek DL14-PE110 z delovnim tlakom 350 mbar z varovalnim pasom 5 m na vsako stran merjeno od njegove osi. V 2,5 m pasu na obeh straneh plinovoda ni dovoljeno sajenje dreves ali grmičevja s koreninami globlje od 0,5 m.

– Predvideni objekt se priključi na obstoječe distribucijsko plinovodno omrežje.«

13. člen

Za 12. členom se doda nov 12.a člen, ki se glasi:

»12.a člen

Električno omrežje na območju SD ZN:

– Preko obravnavanega območja poteka visokonapetostni daljnovod DV 2 x 110 kV Laško–Hrastnik–Trbovlje v razpetini med stebri SM 3 in SM 4 z varovalnim pasom, ki znaša 15 m na vsako stran osi daljnovoda. Gradnja predvidenega objekta je zunaj varovalnega pasu. Za vsa križanja in vzporedni potek predvidenega objekta je potrebno izdelati elaborat križanj in približevanj z obstoječim daljnovodom. Pri načrtovanju gradnje

predvidenih objektov in gospodarske javne infrastrukture je potrebno upoštevati potek ozemljitev, ki so položene v globini 0,6 do 0,8 m v dolžini do 30 m od daljnovodnih stebrov ter njihovo vplivno območje. Prepovedana je saditev dreves ter deponiranje materiala v varovalnem pasu DV, za preoblikovanje terena si je potrebno pridobiti pozitivno mnenje upravljavca.

– Ob robu območja SD ZN poteka obstoječa SN kabelska kanalizacija z elektro energetskimi vodi, ki se vsled sprostitve zemljišča prestavi med točkama A in B izven območja gradnje.

– Nižanje terena v varovalnem pasu obstoječe kabelske kanalizacije, kjer se predvideva cesta in parkirne površine je nedopustno, v nasprotnem primeru je potrebno kabelsko kanalizaciji z vodi prestaviti oziroma preurediti. V primeru nadvišanja kote je potrebno kabelsko kanalizacijo nadvišati.

– Ob robu območja potekata NN elektro energetska voda položena prosto v zemljo z varovalnim pasom 1 m na obe strani voda. Obstoječi NN kabel NA2XY-J 4 x 150 mm^2 položen prosto v zemljo (izvod avtopralnica) se v celotnem območju predvidene gradnje ocevi z zaščitno cevjo Φ 160 mm in na obremenjenih površinah obbetonira. Obstoječi NN kabel PP00-A 4 x 70 mm^2 položen prosto v zemljo (izvod Rečica Škorja) se z uporabo predvidenih NN spojk prestavi izven predvidene gradnje in od tč. A do tč. B položi v predvideno kabelsko kanalizacijo.

– Energija za napajanje predvidenih objektov je na razpolago na NN zbiralnicah obstoječe TP Debro Market, potrebna bo preureditev NN zbiralnice (dograditi stikalni blok) in zamenjati obstoječi transformator 400kVA z večjim do moči 1000 kVA glede na doseženo priključno moč, opredeljeno v projektni dokumentaciji. Priključitev se izvede iz predvidenih jaškov na zahodni strani objekta.

– Izdelana je Idejna zasnova IDP ureditve električnih vodov na območju SD ZN KS 3 in KC 2/1 (izdelal Elektro Celje d.d., št. proj. 191/20, december 2020).«

14. člen

Za 13. členom se doda nov 13.a člen, ki se glasi:

»13.a člen

Komunikacijsko omrežje na območju SD ZN:

– Priključitev na obstoječe komunikacijsko omrežje (upravljavca Telemach) se izvede na parceli št. 1230/12, k.o. Rečica, kablovod poteka preko parcel 1230/36 in 1230/33, k.o. Rečica,

– Priključitev na obstoječe komunikacijsko omrežje (upravljavca Telekom) je možna iz obstoječega voda na zahodni strani predvidenega objekta.«

15. člen

(1) V 15. členu se v 5. točki prva in druga alineja spremenita tako, da se glasita:

»Požarno varstvo na območju SD ZN mora biti urejeno skladno z veljavnimi požarno-varstvenimi predpisi. Požarna varnost se zagotovi z neoviranimi in varnimi dovozi, dostopi ter delovnimi površinami za intervencijska vozila po obstoječe in predvidenem omrežju cest. Varen umik se zagotovi na zunanje površine.

Zunanje stene in strehe stavb se gradi tako, da se izpolni zahteve glede požarne varnosti v stavbah z namenom preprečitve širjenja požara na sosednje objekte in ob upoštevanju odmika prepreči širjenje požara na sosednje parcele.«

(2) V 15. členu se v 5. točki za tretjo alinejo doda nova četrta alineja, ki se glasi:

»Pri načrtovanju hidrantov je potrebno upoštevati zadosten odmik oziroma preprečiti, da bi se brizgajoča voda lahko približala vodnikom DV 110 kV na razdaljo manjšo od 3 m.«

(3) V 15. členu se za 5. točko dodajo nove 6., 7. in 8. točka, ki se glasijo:

»(6) Varstvo pred poplavami:

– Izdelane so Strokovne podlage s področja vodnega gospodarstva za pripravo prostorskega akta SD ZN KS 3 in KC 2/1, v Občini Laško (izdelal Hidrosvet d.o.o., št. proj. 116/21, julij 2021).

– Na podlagi rezultatov matematičnega modela in izdelanih poplavnih kart je razvidno, da se območje gradnje večstanovanjske stavbe (neprofitna in tržna stanovanja) in trgovske stavbe nahaja največ v razredu male poplavne nevarnosti (Pm) za obstoječe stanje in je s tem gradnja mogoča, ob sočasnem upoštevanju določil prilog 1 in 2 Uredbe, ki ureja pogoje in omejitve za izvajanje dejavnosti in posegov v prostor na območjih, ogroženih zaradi poplav in z njimi povezane erozije celinskih voda in morja ter pogojev iz vodnega soglasja. Za predvideno stanje po izvedbi protipoplavnih ukrepov se nahaja največ v razredu preostale poplavne nevarnosti (Pp).

– Za celovitejše varovanje celotnega območja zazidalnega načrta in širšega območja poselitve Rečice zahodno od železnice je potrebno načrtovati naslednje protipoplavne ukrepe, ki so izven meje SD ZN in so opredeljeni v Strokovnih podlagah s področja vodnega gospodarstva za pripravo prostorskega akta – SD ZN KS 3 in KC 2/1, v Občini Laško (izdelal Hidrosvet d.o.o., št. proj. 116/21, julij 2021, recenzija februar 2022):

– izvedba visokovodnih zidov na levem in desnem bregu Rečice,

– izvedba mobilnih visokovodnih zapor na cestnih podvozih pri Rečici in Petrolu, dveh podhodih pod železniško progo in dveh mostovih preko Rečice,

– izvedba črpališč meteornih voda iz branjene kasete,

– izvedba vodotesnih pokrovov,

– preureditev obstoječe meteorne kanalizacije,

– izvedba novih kanalov meteorne kanalizacije,

– izvedba jarkov za odvod meteornih in zalednih vod,

– zamenjava obstoječega mostu ali rušitev objekta na desnem bregu.

– izvedba načrtovanih protipoplavnih ukrepov iz tega odloka ni pogoj za gradnjo večstanovanjske in trgovske stavbe na območju SD ZN, razen jarka 2 za zbiranje zalednih vod in meteornega kanala M5, ki morata biti izvedena pred ali sočasno z izvedbo objektov na območju SD ZN.

(7) Varstvo pred potresom:

– Pri načrtovanju objektov je potrebno upoštevati določila predpisov, ki urejajo potresno odporno gradnjo. Upošteva se projektni pospešek tal v (g) 0.150.

(8) Varstvo kulturne dediščine:

– Zaradi varstva arheoloških ostalin je potrebno Zavodu za varstvo kulturne dediščine Slovenije skladno s predpisi s področja varstva kulturne dediščine omogočiti dostop do zemljišč, kjer se bodo izvajala zemeljska dela in opravljanje strokovnega nadzora nad posegi. Lastnik zemljišča/investitor/odgovorni vodja naj o dinamiki gradbenih del obvesti pristojno območno enoto Zavoda za varstvo kulturne dediščine Slovenije vsaj 10 dni pred pričetkom zemeljskih del.

– Ob vseh posegih v zemeljske plasti velja obvezujoč splošni arheološki varstveni režim, ki najditelja/lastnika zemljišča/investitorja/odgovornega vodjo del ob odkritju arheološke ostaline zavezuje, da najdbo zavaruje nepoškodovano na mestu odkritja in o najdbi takoj obvesti pristojno enoto Zavoda za varstvo kulturne dediščine Slovenije, ki situacijo dokumentira v skladu z določili arheološke stroke. V primeru odkritja arheoloških ostalin, ki jim grozi nevarnost poškodovanja ali uničenja, lahko pristojni organ to zemljišče z izdajo odločbe določi za arheološko najdišče, dokler se ne opravijo raziskave arheoloških ostalin, oziroma se omeji ali prepove gospodarska in druga raba zemljišča, ki ogroža obstoj arheološke ostaline.«

16. člen

V 18. členu se za tretjim odstavkom dodata nov četrti in peti odstavek, ki se glasita:

»Izvedba načrtovanih protipoplavnih ukrepov iz tega odloka ni pogoj za gradnjo večstanovanjske in trgovske stavbe na območju SD ZN, razen jarka 2 za zbiranje zalednih vod in meteornega kanala M5, ki morata biti izvedena pred ali sočasno z izvedbo objektov na območju SD ZN. Gradnja večstanovanjske in trgovske stavbe v primeru brez izvedbe protipoplavnih ukrepov mora upoštevati opredeljeno koto pri-

tličja 227,00 m n.v. in je dopustna ob upoštevanju vodnega mnenja. Sestavni del vloge za izdajo vodnega mnenja mora biti hidrološko hidravlična študija, iz katere bodo razvidni omilitveni ukrepi (varovalni, varstveni in izravnalni) ter, da gradnja večstanovanjske in trgovske stavbe ne bo poslabšala poplavne varnosti širšega območja.

Po izvedbi protipoplavnih ukrepov ni omejitve za koto pritličja.«

V. PREHODNE IN KONČNE DOLOČBE

17. člen

(vpogled in hramba)

Dokumentacija iz 1. člena odloka je na vpogled na Občini Laško in na Upravni enoti Laško.

18. člen

(nadzor)

Nadzor nad izvajanjem tega odloka opravljajo pristojne inšpekcijske službe za posamezna področja.

19. člen

(veljavnost)

Ta odlok začne veljati petnajsti dan po objavi v Uradnem listu Republike Slovenije.

Št. 350-0001/2020
Laško, dne 1. marca 2023

Župan
Občine Laško
Marko Šantej

850. Pravilnik o spremembah Pravilnika o plačah in plačilih oziroma sejninah občinskih funkcionarjev, članov delovnih teles občinskega sveta ter članov drugih organov Občine Laško

Na podlagi 34.a Zakona o lokalni samoupravi (Uradni list RS, št. 94/07 – uradno prečiščeno besedilo, 76/08, 79/09, 51/10, 40/12 – ZUJF, 14/15 – ZUUJFO, 11/18 – ZSPDSLS-1, 30/18, 61/20 – ZIUZEOP-A in 80/20 – ZIUOOPE) in 21. člena Statuta Občine Laško (Uradni list RS, št. 79/15 – UPB1, 68/18, 61/19 in 157/20) je Občinski svet Občine Laško na 3. redni seji dne 1. 3. 2023 sprejel

P R A V I L N I K
o spremembah Pravilnika o plačah in plačilih oziroma sejninah občinskih funkcionarjev, članov delovnih teles občinskega sveta ter članov drugih organov Občine Laško

1. člen

V 4. členu Pravilnika se črtata prvi in drugi odstavek, ki se nadomestita z novim prvim odstavkom, ki se glasi:

»Osnovna plača župana in podžupana Občine Laško je določena z uvrstitvijo funkcij v plačne razrede skladno z Zakonom o sistemu plač v javnem sektorju. Funkcija župana Občine Laško je uvrščena v 52. plačni razred. Občinskemu funkcionarju, ki opravlja funkcijo poklicno, pripada dodatek za delovno dobo.«

Tretji odstavek se ustrezno preštevilči in postane drugi odstavek tega člena.

2. člen

V 5. členu se spremeni prvi odstavek tako, da se glasi:

»Plačni razred podžupana določi župan ob upoštevanju obsega podžupanovih pooblastil. Za opravljanje funkcije podžupana Občine Laško je določen plačni razred v razponu od 37. do 44. plačnega razreda. Če podžupan opravlja funkcijo nepoklicno, mu pripada plačilo v višini največ do 50 % plače podžupana, ki bi jo dobil, če bi funkcijo opravljal poklicno. Dodatek za delovno dobo pripada le podžupanu, ki funkcijo opravlja poklicno.«

3. člen

V drugem odstavku 6. člena, prvem odstavku 7. člena in prvem odstavku 8. člena se besedilo »od višine plače župana za 51. plačni razred« nadomesti z besedilom »od višine plače župana za 52. plačni razred«.

4. člen

Spremeni se besedilo 15. člena pravilnika tako, da se glasi:

»Plače oziroma plačila, sejnine in vsa ostala izplačila se izplačujejo mesečno v skladu z roki, določenimi v veljavnih predpisih.«

5. člen

Ta pravilnik začne veljati naslednji dan po objavi v Uradnem listu Republike Slovenije, uporabljati pa se začne z dnem 1. 4. 2023.

Št. 007-07/2007
Laško, dne 1. marca 2023

Župan
Občine Laško
Marko Šantej

851. Sklep o določitvi cen programov predšolske vzgoje v Javnem zavodu Vrtec Laško

Na podlagi 31. člena Zakona o vrtcih (Uradni list RS, št. 100/05 – UPB, 25/08, 98/09 – ZIUZGK, 36/10, 62/10 – ZUPJS, 94/10 – ZIU, 40/12 – ZUJF, 14/15 – ZUUJFO, 55/17 in 18/21), 20. člena Pravilnika o metodologiji za oblikovanje cen programov v vrtcih, ki izvajajo javno službo (Uradni list RS, št. 97/03, 77/05, 120/05, 93/15 in 59/19) in 21. člena Statuta Občine Laško (Uradni list RS, št. 79/15 – UPB1, 68/18, 61/19 in 157/20) je Občinski svet Občine Laško na 3. seji dne 1. 3. 2023 sprejel

S K L E P
o določitvi cen programov predšolske vzgoje v Javnem zavodu Vrtec Laško

1. člen

V Javnem zavodu Vrtec Laško se za posamezne programe vrtca določijo cene, ki znašajo mesečno na otroka:

	Dnevni program (6–9 ur)	Poldnevni program (4–6 ur)
PRVO STAROSTNO OBDOBJE (oddelki od 1–3 let)	627,30 EUR	583,39 EUR
DRUGO STAROSTNO OBDOBJE (oddelki od 3 let do vstopa v šolo)	483,85 EUR	449,98 EUR
KOMBINIRANI ODDELKI	507,33 EUR	471,82 EUR

Dnevni strošek živil za otroke v cenah programov je 3,00 EUR.

2. člen

Število otrok v oddelkih Vrtca Laško lahko presega število, kot izhaja iz prvega odstavka 17. člena Zakona o vrtcih, za največ dva otroka v oddelku.

3. člen

Za čas, ko je otrok odsoten, se cena programa zniža za ustrezni delež živil v sorazmernem deležu s plačilom, odmerjenim z odločbo o znižanem plačilu programov vrtca. Vrtec staršem pri izstavitvi računa odšteje strošek neporabljenih živil za vsak do 8. ure javljeni dan odsotnosti.

4. člen

Vrednost vsake začete ure varstva otroka preko poslovnega časa posamezne enote vrtca je 8,5 EUR. Plačilo so dolžni poravnati vsi starši ne glede na njim določen plačni razred in občino stalnega bivališča.

5. člen

Starši otrok lahko uveljavijo rezervacijo zaradi počitniške odsotnosti otroka v času od 1. junija do 30. septembra. Rezervacijo lahko starši uveljavijo za neprekinjeno odsotnost otroka za en mesec, vendar največ dvakrat v tem obdobju. Za rezervacijo enega meseca starši plačajo 50 % od z njim določenega zneska plačila, zmanjšanega za ustrezni delež živil. Starši o odsotnosti pisno obvestijo vrtec 15 dni pred nastopom odsotnosti. Poračun vrtec izvede v naslednjem mesecu po odsotnosti. To določilo velja samo za starše otrok, za katere je Občina Laško po veljavnih predpisih dolžna kriti del cene programa, za druge starše pa samo v soglasju z občino, plačnico razlike med ceno programa in plačilom staršev.

6. člen

Starši lahko izpišejo otroka iz vrtca kadarkoli z 20-dnevnim odpovednim rokom, ki začne teči z dnem prejema pisne izpisnice. Izpis se upošteva s prvim v naslednjem mesecu. Vpis otroka lahko starši opravijo med šolskim letom oziroma po zaključenem rednem vpisu na prosta mesta v vrtcu.

7. člen

V primeru, da je otrok zaradi bolezni nepretrgoma odsoten najmanj 30 koledarskih dni, se plačilo staršev za en mesec odsotnosti otroka zniža tako, da znaša 10 % njim določenega zneska. Za vsak nadaljnji dan odsotnosti se zniža za ustrezen delež živil. Poračun vrtec izvede v naslednjem mesecu po odsotnosti.

Vlogo za oprostitev plačila, s priloženim zdravniškim potrdilom, starši oddajo upravi vrtca najkasneje v roku 5 zaporednih obračunskih dni od zaključka odsotnosti.

To določilo velja samo za starše otrok, za katere je Občina Laško po veljavnih predpisih dolžna kriti del cene programa, za druge starše pa samo v soglasju z občino, plačnico razlike med ceno programa in plačilom staršev.

8. člen

Z dnem uveljavitve tega sklepa preneha veljati Sklep o določitvi cene programov Javnega zavoda Vrtec Laško št. 602-01/2021, z dne 24. 3. 2021 (Uradni list RS, št. 54/21).

9. člen

Ta sklep začne veljati naslednji dan po objavi v Uradnem listu Republike Slovenije, uporablja pa se od 1. 4. 2023.

Št. 602-018/2023
Laško, dne 1. marca 2023

Župan
Občine Laško
Marko Šantej

852. Sklep o lokacijski preveritvi za določitev obsega stavbnega zemljišča pri posamični poselitvi na parcelah št. 212/10, 212/11 in 212/12, vse k.o. Lože (1040)

Na podlagi prve alineje 127. člena ter 128. in 131. člena Zakona o urejanju prostora ZUreP-2 (Uradni list RS, št. 61/17) ter 21. člena Statuta Občine Laško (Uradni list RS, št. 79/15 – UPB1, 68/18, 61/19 in 157/20) je Občinski svet Občine Laško na 3. redni seji dne 1. 3. 2023 sprejel

S K L E P
o lokacijski preveritvi za določitev obsega stavbnega zemljišča pri posamični poselitvi na parcelah št. 212/10, 212/11 in 212/12, vse k.o. Lože (1040)

1. člen

S tem sklepom se potrdi lokacijska preveritev: Elaborat lokacijske preveritve za določitev obsega stavbnega zemljišča pri posamični poselitvi na parcelah št. 212/10, 212/11 in 212/12, vse k.o. Lože (1040), izdelal Razvojni center Planiranje d.o.o. Celje, štev. 27/22, maj 2022, dopolnitev oktober 2022. Identifikacijska številka lokacijske preveritve v zbirki prostorskih aktov je 3050.

2. člen

(1) Z lokacijsko preveritvijo se za namen izvajanja gradnje, prilagodi in določi natančna oblika ter velikost območja stavbnega zemljišča posamične poselitve z namensko rabo prostora A – Površine razpršene poselitve. Predvidi se preoblikovanje (širitev) stavbnega zemljišča na posamični poselitvi, ki je kot izvorno določeno v občinskem prostorskem načrtu Občine Laško (Uradni list RS, št. 3/18, v nadaljevanju OPN).

(2) Na območju posamične poselitve se izvorno stavbno zemljišče razširi tako, da se na vzhodni strani izvornega stavbnega zemljišča predlaga širitev stavbnega zemljišča v velikosti 268,96 m² na parcelah št. 212/10, 212/11 in 212/12, k.o. Lože (1040).

(3) Natančna oblika ter velikost območja stavbnega zemljišča je določena v elaboratu lokacijske preveritve iz 1. člena tega sklepa, in razvidna v grafičnem prikazu prilagojene in natančno določene oblike in velikosti območja stavbnega zemljišča. Elaborat lokacijske preveritve je sestavni del sklepa.

(4) Skladnost nameravane gradnje se preverja na podlagi tega sklepa in elaborata lokacijske preveritve iz 1. člena ter na podlagi mnenj nosilcev urejanja prostora k elaboratu lokacijske preveritve. Gradnja na stavbnem zemljišču, ki s tem sklepom spreminja velikost in obliko, se omogoči po določilih OPN ob predhodni pridobitvi geološko geomehanskega poročila.

3. člen

(1) Občina podatek o spremenjeni obliki in velikosti stavbnih zemljišč vnese v evidenco stavbnih zemljišč, ki jo vodi občina, ob naslednjih spremembah in dopolnitvah OPN pa jo ustrezno prikaže v grafičnem prikazu namenske rabe prostora.

(2) Sklep se posreduje Upravni enoti Laško in Ministrstvu za okolje in prostor.

4. člen

Ta sklep se objavi v Uradnem listu Republike Slovenije in začne veljati naslednji dan po objavi.

Št. 3503-0003/2022
Laško, dne 1. marca 2023

Župan
Občine Laško
Marko Šantej

LJUBLJANA

853. Pravilnik o spremembi Pravilnika o uvrstitvi delovnih mest ravnateljev in direktorjev v plačne razrede znotraj razponov plačnih razredov

Na podlagi 11. člena Zakona o sistemu plač v javnem sektorju (Uradni list RS, št. 108/09 – uradno prečiščeno besedilo, 13/10, 59/10, 85/10, 107/10, 35/11 – ORZSPJS49a, 27/12 – odl. US, 40/12 – ZUJF, 46/13, 25/14 – ZFU, 50/14, 95/14 – ZUPPJS15, 82/15, 23/17 – ZDOdv, 67/17, 84/18, 204/21 in 139/22), 3. člena Uredbe o plačah direktorjev v javnem sektorju (Uradni list RS, št. 68/17, 4/18, 30/18, 116/21, 180/21, 29/22, 89/22, 112/22, 25/23 in 157/22) in 51. člena Statuta Mestne občine Ljubljana (Uradni list RS, št. 31/21 – uradno prečiščeno besedilo) župan Mestne občine Ljubljana izdaja

P R A V I L N I K
o spremembi Pravilnika o uvrstitvi delovnih mest ravnateljev in direktorjev v plačne razrede znotraj razponov plačnih razredov

1. člen

V Pravilniku o uvrstitvi delovnih mest ravnateljev in direktorjev v plačne razrede znotraj razponov plačnih razredov (Uradni list RS, št. 11/18, 7/21, 108/21 in 92/22) se priloga nadomesti z novo prilogo, ki je kot priloga 1 sestavni del tega pravilnika.

2. člen

Ta pravilnik začne veljati 1. aprila 2023.

Št. 100-178/2017-81
Ljubljana, dne 9. marca 2023

Župan
Mestne občine Ljubljana
Zoran Janković

Priloga 1: Uvrstitve delovnih mest direktorjev po posameznih tipih oseb javnega prava

DEJAVNOST: VZGOJA, IZOBRAŽEVANJE IN ŠPORT
Tip osebe javnega prava: vrtec
Razpon plačnega razreda: 48-54

ŠIFRA PU	NAZIV PRORAČUNSKEGA UPORABNIKA	ŠIFRA DM	IME DELOVNEGA MESTA	PLAČNI RAZRED
63681	Vrtec Ciciban	B017805	Ravnatelj VRT	**53**
63703	Vrtec Črnuče	B017805	Ravnatelj VRT	**52**
63754	Vrtec Hans Christiana Andersena	B017805	Ravnatelj VRT	**53**
70661	Vrtec Dr. France Prešeren	B017805	Ravnatelj VRT	**50**
71609	Vrtec Galjevica	B017805	Ravnatelj VRT	**51**
63720	Vrtec Jarše	B017805	Ravnatelj VRT	**51**
63690	Vrtec Jelka	B017805	Ravnatelj VRT	**51**
71668	Vrtec Kolezija	B017805	Ravnatelj VRT	**51**
70572	Vrtec Ledina	B017805	Ravnatelj VRT	**50**
69981	Vrtec Miškolin	B017805	Ravnatelj VRT	**51**
63673	Vrtec Mladi rod	B017805	Ravnatelj VRT	**52**
63789	Vrtec Mojca	B017805	Ravnatelj VRT	**53**
63762	Vrtec Najdihojca	B017805	Ravnatelj VRT	**53**
63746	Vrtec Otona Zupančiča	B017805	Ravnatelj VRT	**53**
63711	Vrtec Pedenjped	B017805	Ravnatelj VRT	**54**
70106	Vrtec Pod gradom	B017805	Ravnatelj VRT	**51**
71684	Vrtec Trnovo	B017805	Ravnatelj VRT	**51**
63770	Vrtec Šentvid	B017805	Ravnatelj VRT	**53**
71900	Vrtec Viški gaj	B017805	Ravnatelj VRT	**51**
63797	Viški Vrtci	B017805	Ravnatelj VRT	**51**
63665	Vrtec Vodmat	B017805	Ravnatelj VRT	**53**
71650	Vrtec Vrhovci	B017805	Ravnatelj VRT	**51**
63738	Vrtec Zelena jama	B017805	Ravnatelj VRT	**53**

Tip osebe javnega prava: ljudska univerza
Razpon plačnega razreda: 48-53

ŠIFRA PU	NAZIV PRORAČUNSKEGA UPORABNIKA	ŠIFRA DM	IME DELOVNEGA MESTA	PLAČNI RAZRED
71633	Javni zavod Cene Štupar – Center za izobraževanje Ljubljana	B017803	Direktor LU	**53**

Tip osebe javnega prava: javni zavod s področja športa
Razpon plačnega razreda: 42-53

ŠIFRA PU	NAZIV PRORAČUNSKEGA UPORABNIKA	ŠIFRA DM	IME DELOVNEGA MESTA	PLAČNI RAZRED
72117	Šport Ljubljana	B017810	Direktor JZŠ	**53**

DEJAVNOST: SOCIALA
Tip osebe javnega prava: zavod za pomoč na domu
Razpon plačnega razreda: 49 -52

ŠIFRA PU	NAZIV PRORAČUNSKEGA UPORABNIKA	ŠIFRA DM	IME DELOVNEGA MESTA	PLAČNI RAZRED
30961	Zavod za oskrbo na domu Ljubljana	B017820	Direktor ZPD	**52**

DEJAVNOST: KULTURA
Tip osebe javnega prava: regionalna knjižnica
Razpon plačnega razreda: 47 -53

ŠIFRA PU	NAZIV PRORAČUNSKEGA UPORABNIKA	ŠIFRA DM	IME DELOVNEGA MESTA	PLAČNI RAZRED
38504	Mestna knjižnica Ljubljana	B017840	Direktor REG KNJ	**53**

Tip osebe javnega prava: kulturni dom
Razpon plačnega razreda: 37 -53

ŠIFRA PU	NAZIV PRORAČUNSKEGA UPORABNIKA	ŠIFRA DM	IME DELOVNEGA MESTA	PLAČNI RAZRED
38628	Ljubljanski grad	B017845	Direktor KD	**53**
35785	Festival Ljubljana	B017845	Direktor KD	**53**
38490	Center urbane kulture Kino Šiška	B017845	Direktor KD	**52**
35807	Pionirski dom – Center za kulturo mladih	B017845	Direktor KD	**51**
38520	Kinodvor	B017845	Direktor KD	**51**

DEJAVNOST: OKOLJE IN PROSTOR
Tip osebe javnega prava: javni stanovanjski sklad
Razpon plačnega razreda: 47 -54

ŠIFRA PU	NAZIV PRORAČUNSKEGA UPORABNIKA	ŠIFRA DM	IME DELOVNEGA MESTA	PLAČNI RAZRED
97241	Javni stanovanjski sklad Mestne občine Ljubljana	B017881	Direktor JSS	**54**

DEJAVNOST: GASILSKO – REŠEVALNA DEJAVNOST
Tip osebe javnega prava: javni zavod gasilsko – reševalne dejavnosti
Razpon plačnega razreda: 43 -55

ŠIFRA PU	NAZIV PRORAČUNSKEGA UPORABNIKA	ŠIFRA DM	IME DELOVNEGA MESTA	PLAČNI RAZRED
19461	Gasilska brigada Ljubljana	B017815	Direktor GRD	**55**

DEJAVNOST: REGIONALNI RAZVOJ
Tip osebe javnega prava: regionalna razvojna agencija
Razpon plačnega razreda: 47 -52

ŠIFRA PU	NAZIV PRORAČUNSKEGA UPORABNIKA	ŠIFRA DM	IME DELOVNEGA MESTA	PLAČNI RAZRED
21652	Regionalna razvojna agencija – Ljubljanske urbane regije	B017855	Direktor RRA	**52**

DEJAVNOST: DROBNO GOSPODARSTVO IN TURIZEM
Tip osebe javnega prava: javni zavod s področja turizma
Razpon plačnega razreda: 42 -52

ŠIFRA PU	NAZIV PRORAČUNSKEGA UPORABNIKA	ŠIFRA DM	IME DELOVNEGA MESTA	PLAČNI RAZRED
36510	Turizem Ljubljana	B017850	Direktor JZT	**52**

DEJAVNOST: DRUGE DEJAVNOSTI
Tip osebe javnega prava: javni sklad, javni zavod, agencija
Razpon plačnega razreda: 42 -51

ŠIFRA PU	NAZIV PRORAČUNSKEGA UPORABNIKA	ŠIFRA DM	IME DELOVNEGA MESTA	PLAČNI RAZRED
38032	Živalski vrt Ljubljana	B017880	Direktor JZ	**51**
73040	Javni zavod Mladi zmaji	B017880	Direktor JZ	**49**
73237	Mala ulica – Center za otroke in družine v Ljubljani	B017880	Direktor JZ	**45**
38350	Center Rog	B017880	Direktor JZ	**50**

LOŠKI POTOK

854. Sklep o imenovanju podžupanje Občine Loški Potok

Na podlagi 33.a člena Zakona o lokalni samoupravi (Uradni list RS, št. 94/07 – uradno prečiščeno besedilo, 27/08 – odl. US, 76/08, 79/09, 51/10, 84/10 – odl. US, 40/12 – ZUJF, 14/15 – ZUUJFO, 11/18 – ZPSDSLS-1, 30/18, 61/20 – ZIUZEOP-A in 80/20 – ZIUOOPE) in tretjega odstavka 15. člena Statuta Občine Loški Potok (Uradni list RS, št. 41/17) izdajam

S K L E P
o imenovanju podžupanje Občine Loški Potok

I.

Za podžupanjo Občine Loški Potok imenujem NEVENKO DRAŽETIĆ, stanujočo Lazec 9, 1319 Draga.

II.

Podžupanja bo svojo funkcijo opravljala nepoklicno od 1. 3. 2023 dalje.

III.

Podžupanja pomaga županu pri njegovem delu ter opravlja posamezne naloge iz pristojnosti župana, za katere jo pooblasti župan.

IV.

Podžupanja nadomešča župana v primeru njegove odsotnosti in zadržanosti. V času nadomeščanja opravlja tekoče naloge iz pristojnosti župana in tiste naloge, za katere jo župan posebej pooblasti.

V.

Sklep začne veljati z dnem sprejema, objavi pa se v Uradnem listu Republike Slovenije.

Št. 032-6/2023
Loški Potok, dne 1. marca 2023

Župan
Občine Loški Potok
Simon Debeljak

---

855. Sklep o imenovanju podžupanje Občine Loški Potok

Na podlagi 33.a člena Zakona o lokalni samoupravi (Uradni list RS, št. 94/07 – uradno prečiščeno besedilo, 27/08 – odl. US, 76/08, 79/09, 51/10, 84/10 – odl. US, 40/12 – ZUJF, 14/15 – ZUUJFO, 11/18 – ZPSDSLS-1, 30/18, 61/20 – ZIUZEOP-A in 80/20 – ZIUOOPE) in tretjega odstavka 15. člena Statuta Občine Loški Potok (Uradni list RS, št. 41/17) izdajam

S K L E P
o imenovanju podžupanje Občine Loški Potok

I.

Za podžupanjo Občine Loški Potok imenujem Barbaro Levstik Šega, stanujočo Šegova vas 21b, 1318 Loški Potok.

II.

Podžupanja bo svojo funkcijo opravljala nepoklicno od 1. 3. 2023 dalje.

III.

Podžupanja pomaga županu pri njegovem delu ter opravlja posamezne naloge iz pristojnosti župana, za katere jo pooblasti župan.

IV.

Podžupanja nadomešča župana v primeru njegove odsotnosti in zadržanosti. V času nadomeščanja opravlja tekoče naloge iz pristojnosti župana in tiste naloge, za katere jo župan posebej pooblasti.

V.

Sklep začne veljati z dnem sprejema, objavi pa se v Uradnem listu Republike Slovenije.

Št. 032-7/2023
Loški Potok, dne 1. marca 2023

Župan
Občine Loški Potok
Simon Debeljak

MIREN - KOSTANJEVICA

856. Sklep o skupni vrednosti pravnih poslov, ki niso predvideni v načrtih ravnanja z nepremičnim premoženjem za leti 2023 in 2024

Na podlagi drugega odstavka 27. člena Zakona o stvarnem premoženju države in samoupravnih lokalnih skupnosti (ZSPDSLS -1; Uradni list RS, št. 11/18, 79/18, 61/20 – ZDLGPE, 175/20) je Občinski svet Občine Miren - Kostanjevica na 4. redni seji dne 7. 3. 2023 sprejel

S K L E P
o skupni vrednosti pravnih poslov, ki niso predvideni v načrtih ravnanja z nepremičnim premoženjem za leti 2023 in 2024

1. člen

Skupna vrednost pravnih poslov, zajetih v Načrtu ravnanja z nepremičnim premoženjem Občine Miren - Kostanjevica za leto 2023 znaša 332.054,00 EUR in sicer

– na strani pridobivanja nepremičnega premoženja 170.645,00 EUR

– na strani razpolaganja z nepremičnim premoženjem 161.409,00 EUR.

V primeru spremenjenih prostorskih potreb in drugih potreb Občine Miren - Kostanjevica, ki jih ni bilo mogoče določiti ob pripravi načrta ravnanja z nepremičnim premoženjem Občine Miren - Kostanjevica za leto 2023 ali ob nepredvidenih okoliščinah na trgu, ki narekujejo hiter odziv, Občinski svet Občine Miren - Kostanjevica soglaša, da se v letu 2023 sklepajo pravni posli z nepremičninami, ki niso zajeti v Načrtu ravnanja z nepremičnim premoženjem Občine Miren - Kostanjevica za leto 2023 v skupni vrednosti največ 20 % od vrednosti, določene v Načrtu ravnanja z nepremičnim premoženjem Občine Miren - Kostanjevica za leto 2023.

Skupna vrednost pravnih poslov z nepremičninami, ki niso zajeti v Načrtu ravnanja z nepremičnim premoženjem Občine Miren - Kostanjevica v letu 2023 znaša:

– na strani pridobivanja nepremičnega premoženja največ 34.129,00 EUR

– na strani razpolaganja z nepremičnim premoženjem največ 32.281,80 EUR.

2. člen

Skupna vrednost pravnih poslov, zajetih v Načrtu ravnanja z nepremičnim premoženjem Občine Miren - Kostanjevica za leto 2024 znaša 867.550,00 EUR in sicer

– na strani pridobivanja nepremičnega premoženja 100.650,00 EUR

– na strani razpolaganja z nepremičnim premoženjem 766.900,00 EUR.

V primeru spremenjenih prostorskih potreb in drugih potreb Občine Miren - Kostanjevica, ki jih ni bilo mogoče določiti ob pripravi načrta ravnanja z nepremičnim premoženjem Občine Miren - Kostanjevica za leto 2024 ali ob nepredvidenih okoliščinah na trgu, ki narekujejo hiter odziv, Občinski svet Občine Miren - Kostanjevica soglaša, da se v letu 2024 sklepajo pravni posli z nepremičninami, ki niso zajeti v Načrtu ravnanja z nepremičnim premoženjem Občine Miren - Kostanjevica za leto 2024 v skupni vrednosti največ 20 % od vrednosti, določene v Načrtu ravnanja z nepremičnim premoženjem Občine Miren - Kostanjevica za leto 2024.

Skupna vrednost pravnih poslov z nepremičninami, ki niso zajeti v Načrtu ravnanja z nepremičnim premoženjem Občine Miren - Kostanjevica v letu 2024 znaša:

– na strani pridobivanja nepremičnega premoženja največ 20.130,00 EUR

– na strani razpolaganja z nepremičnim premoženjem največ 153.380,00 EUR.

3. člen

Ta sklep začne veljati naslednji dan po objavi v Uradnem listu Republike Slovenije.

Št. 007-0008/2023-2
Miren, dne 7. marca 2023

Župan
Občine Miren - Kostanjevica
Mauricij Humar

---

857. Sklep o pridobitvi statusa grajenega javnega dobra lokalnega pomena – javnega dobra v lasti Občine Miren - Kostanjevica za parcelo št. 647/17 k. o. 2325 Miren

Na podlagi prvega odstavka 260. člena Zakona o urejanju prostora (ZUreP-3; Uradni list RS, št. 199/21, 18/23 – ZDU-1O) in 17. člena Statuta Občine Miren - Kostanjevica (Uradni list RS, št. 2/16 – uradno prečiščeno besedilo in 62/16) je Občinski svet Občine Miren - Kostanjevica na 4. redni seji dne 7. 3. 2023 sprejel

S K L E P
o pridobitvi statusa grajenega javnega dobra lokalnega pomena – javnega dobra v lasti Občine Miren - Kostanjevica za parcelo št. 647/17 k. o. 2325 Miren

1. člen

Status grajenega javnega dobra lokalnega pomena – javnega dobra v lasti Občine Miren - Kostanjevica pridobi nepremičnina parc. št. 647/17 k. o. 2325 Miren, ki v naravi predstavlja del javne poti, kategorizirane v Odloku o kategorizaciji občinskih cest v Občini Miren - Kostanjevica (Uradni list RS, št. 75/15, 189/21) kot JP 759231 Križišče–Vodmat–pri Grapci.

2. člen

Na podlagi tega sklepa občinska uprava izda ugotovitveno odločbo, s katero se ugotovi, da ima navedena nepremičnina status grajenega javnega dobra lokalnega pomena. Po pravnomočnosti se odločba pošlje zemljiškoknjižnemu sodišču v izvršitev, kjer se pri zgoraj navedeni nepremičnini zaznamuje status grajenega javnega dobra lokalnega pomena – občinska javna cesta.

3. člen

Ta sklep začne veljati naslednji dan po objavi v Uradnem listu Republike Slovenije.

Št. 4780-0008/2023-2
Miren, dne 7. marca 2023

Župan
Občine Miren - Kostanjevica
Mauricij Humar

---

858. Sklep o pridobitvi statusa grajenega javnega dobra lokalnega pomena – javnega dobra v lasti Občine Miren - Kostanjevica za parcelo št. 650/22 k. o. 2325 Miren

Na podlagi prvega odstavka 260. člena Zakona o urejanju prostora (ZUreP-3; Uradni list RS, št. 199/21, 18/23 – ZDU-1O) in 17. člena Statuta Občine Miren - Kostanjevica (Uradni list RS, št. 2/16 – uradno prečiščeno besedilo in 62/16) je Občinski svet Občine Miren - Kostanjevica na 4. redni seji dne 7. 3. 2023 sprejel

S K L E P
o pridobitvi statusa grajenega javnega dobra lokalnega pomena – javnega dobra v lasti Občine Miren - Kostanjevica za parcelo št. 650/22 k. o. 2325 Miren

1. člen

Status grajenega javnega dobra lokalnega pomena – javnega dobra v lasti Občine Miren - Kostanjevica pridobi nepremičnina parc. št. 650/22 k. o. 2325 Miren, ki v naravi predstavlja nekategorizirano javno pot, ki se priključuje na javno pot JP 759257 Faraonova pot in regionalno cesto R3 614/1408 Gornji Miren–Miren.

2. člen

Na podlagi tega sklepa občinska uprava izda ugotovitveno odločbo, s katero se ugotovi, da ima navedena nepremičnina status grajenega javnega dobra lokalnega pomena. Po pravnomočnosti se odločba pošlje zemljiškoknjižnemu sodišču v izvršitev, kjer se pri zgoraj navedeni nepremičnini zaznamuje status grajenega javnega dobra lokalnega pomena v lasti Občine Miren - Kostanjevica – občinska javna cesta.

3. člen

Ta sklep začne veljati naslednji dan po objavi v Uradnem listu Republike Slovenije.

Št. 4780-0006/2023-2
Miren, dne 7. marca 2023

Župan
Občine Miren-Kostanjevica
Mauricij Humar

---

859. Letni program športa v Občini Miren - Kostanjevica za leto 2023

Na podlagi 13. člena Zakona o športu (Uradni list RS, št. 29/17 in 21/18 – ZNOrg in 82/20), 29. člena Zakona o lokalni samoupravi (Uradni list RS, št. 94/07 – uradno prečiščeno besedilo, 76/08, 79/09, 51/10, 40/12 – ZUJF, 14/15 – ZUUJFO in 11/18 – ZSPDSLS-1 in 30/18) in 17. člena Statuta Občine Miren - Kostanjevica (Uradni list RS, št. 2/16 – uradno prečiščeno besedilo, 62/16 in 14/23) je Občinski svet Občine Miren - Kostanjevica na 4. redni seji dne 7. 3. 2023 sprejel

LETNI PROGRAM ŠPORTA
v Občini Miren - Kostanjevica za leto 2023

I.

Letni program športa (LPŠ) določa naloge in smernice, ki prispevajo k uveljavitvi in razvoju športa v Občini Miren - Kostanjevica. V njem so opredeljeni posamezni programi športa, njihov obseg in vrste dejavnosti ter zagotovljen obseg proračunskih sredstev.

Občina Miren - Kostanjevica bo v letu 2023 za sofinanciranje programov izvajalcev Letnega programa športa zagotovila sredstva:

Vsebina		Proračunska postavka	Vrednost v EUR
1. Športni programi	Sofinanciranje športa v vrtcih in šolah	18009030	3.400,00
	Prostočasna športna vzgoja otrok in mladine in športna vzgoja otrok in mladine s posebnimi potrebami	18009010	8.000,00
	Športna vzgoja otrok in mladine usmerjenih v kakovostni in vrhunski šport		21.000,00
	Kakovostni šport		8.000,00
	Športna rekreacija in šport invalidov		6.000,00
	Šport starejših		1.000,00
2. Razvojne dejavnosti v športu	Usposabljanje in izpopolnjevanje strokovnih delavcev	18009010	1.000,00
3. Športne prireditve in promocija športa	Prireditve	18009010	3.000,00
4. Športni objekti in površine za šport v naravi	Investicije v šport	18009040	40.000,00
	Ureditev tribune – nogometno igrišče v Biljah	18009080	237.000,00
SKUPAJ ŠPORT			328.400,00

II.

Za uresničevanje javnega interesa v športu se iz občinskega proračuna v letu 2023 sofinancirajo naslednji športni programi in področja:

1. ŠPORTNI PROGRAMI

1.1. Programi prostočasne športne vzgoje otrok in mladine

1.1.1. Promocijski športni programi

Sem spadajo športni programi, ki se pretežno izvajajo v vrtcih ter osnovnih šolah.

1.1.2. Šolska športna tekmovanja

Šolska športna tekmovanja so namenjena izključno otrokom vzgojno izobraževalnih zavodov in predstavljajo udeležbo šolskih športnih ekip na organiziranih tekmovanjih od lokalnega do državnega nivoja.

1.1.3. Celoletni športni programi

Celoletni športni programi prostočasne športne vzgoje otrok in mladine (netekmovalnega značaja) predstavljajo programe, ki potekajo najmanj 30 tednov.

1.1.4. Programi v času počitnic in pouka prostih dnevih

Programi v času počitnic in pouka prostih dnevih predstavljajo športne dejavnosti v krajšem obsegu (tečaji, projekti), ki jih ponujajo različni izvajalci.

1.1.5. Športna vzgoja otrok in mladine s posebnimi potrebami

Prostočasno športno vzgojo otrok in mladine s posebnimi potrebami predstavljajo športni programi, ki so namenjeni otrokom in mladini z motnjami v razvoju oziroma s prirojenimi in/ali pridobljenimi okvarami.

1.2. Športna vzgoja otrok in mladine usmerjenih v kakovostni in vrhunski šport

Športna vzgoja otrok in mladine, usmerjene v kakovostni in vrhunski šport, predstavlja širok spekter programov za otroke in mladino, ki se s športom ukvarjajo zaradi doseganja vrhunskih športnih rezultatov.

Programi zajemajo načrtovano vzgojo mladih športnikov, ki so usmerjeni v doseganje rezultatov, zato morajo izvajalci teh programov izpolnjevati prostorske, kadrovske in druge zahteve za strokovno izpeljavo programov.

Udeleženci programov morajo biti starejši od 12 let ter vključeni v uradno potrjene tekmovalne sisteme Olimpijskega komiteja Slovenije ali Zveze za šport Invalidov (Para olimpijski komite Slovenije). Izjemoma se sofinancira tudi programe, ki vključujejo mlajše športnike od 9 let do vključno 11 let, registrirane pri NPŠZ, vključene v redni program vadbe prijavitelja in tekmovanj, ki jih organizira NPŠZ.

1.3. Kakovostni šport

V skupino kakovostnega športa uvrščamo športnike in športne ekipe v članskih starostnih kategorijah, ki ne izpolnjujejo pogojev za pridobitev statusa vrhunskega športnika, tekmujejo v uradnih tekmovalnih sistemih, so registrirani skladno s pogoji OKS-ZŠZ pri NPŠZ ali ZŠIPOK in imajo ustrezno tekmovalno licenco.

Kakovostni šport je pomembna vez med programi športne vzgoje otrok in mladine, usmerjenih v kakovostni in vrhunski šport, ter programi vrhunskega športa, saj vključujejo večje število športnikov in strokovnega kadra, kar omogoča vzpostavitev konkurenčnega okolja znotraj posameznih športnih panog na nacionalni ravni.

1.4. Športna rekreacija

Športna rekreacija predstavlja smiselno nadaljevanje obvezne in prostočasne športne vzgoje otrok in mladine, športne vzgoje otrok s posebnimi potrebami, občudijskih športnih dejavnosti in tekmovalnega športa. Športna rekreacija je nabor raznovrstnih športnih dejavnosti odraslih vseh starosti (nad 19 let) in družin s ciljem aktivne in koristne izrabe človekovega prostega časa (druženje, zabava), ohranjanja zdravja in dobrega počutja ter udeležbe na rekreativnih tekmovanjih.

1.5. Šport invalidov

Programi za invalide se izvajajo z namenom ohranjanja gibalnih sposobnosti, zdravja, revitalizacije, resocializacije ter razvedrila občanov, ki se prostovoljno ukvarjajo s športom.

1.6. Šport starejših

Šport starejših predstavlja športno rekreativno dejavnost odraslih ljudi nad doseženim 65. letom starosti in razširjenih

družin, pri čemer se pod pojmom »razširjena družina« razume skupino starejših oseb in vnukov.

2. INVESTICIJE ZA GRADNJO, OBNOVO OZIROMA VZDRŽEVANJE ŠPORTNIH OBJEKTOV IN POVRŠIN ZA ŠPORT V NARAVI

Učinkovita in dostopna mreža kakovostnih športnih objektov in površin za šport v naravi je pomemben dejavnik športnega udejstvovanja. Z LPŠ se opredeli financiranje novogradnje športnih objektov, posodabljanje in investicijsko vzdrževanje športnih objektov ter površin za šport v naravi.

3. RAZVOJNE DEJAVNOSTI V ŠPORTU

3.1 Usposabljanje in izpopolnjevanje strokovnih delavcev v športu

Kakovostni strokovni kadri v športu so ključ razvoja in uspešnosti. Sofinancirajo se: – programi strokovnega usposabljanja v skladu z zakonom o športu, – programi izpopolnjevanja, potrjeni s strani pristojne NPŠZ.

4. ŠPORTNE PRIREDITVE

Športne prireditve se štejejo kot pomembni dogodki organizacijske kulture športa z vplivom na promocijo občine, saj imajo velik vpliv na turizem in gospodarstvo, pa tudi velik pomen za razvoj in negovanje športne kulture.

Občina lahko sofinancira mednarodne, državne, regijske, medobčinske in občinske večje športne prireditve, ki imajo promocijski učinek za šport na območju Občine Miren - Kostanjevica.

Iz občinskega proračuna se organizatorju sofinancira samo eno večjo prireditev letno, ki ni del rednega programa tekmovanj posameznih nacionalnih panožnih športnih zvez.

III.

Občina bo sredstva za izvedbo LPŠ zagotovila na naslednje načine:

– sredstva za sofinanciranje športa v vrtcih in šolah proračunska sredstva se izvajalcem zagotovijo na podlagi potrjenega proračuna,

– sredstva za sofinanciranje športnih programov proračunska sredstva se izvajalcu zagotovijo na osnovi izvedbe javnega razpisa,

– sredstva za investicije v športne objekte in površine za šport v naravi proračunska sredstva se izvajalcu zagotovijo na podlagi potrjenega proračuna.

IV.

V športne dejavnosti se lahko vključijo prebivalci v vseh obdobjih življenja, vendar imajo športne aktivnosti otrok in šolske mladine zaradi vpliva na razvoj in oblikovanje mladega človeka prednost pred sofinanciranjem ostalih programov športa.

V.

Program, ki ga ne določa Letni program športa, se lahko izjemoma sprejme v sofinanciranje in občina financira projekt iz drugih proračunskih postavk, če je program zelo pomemben za občino in njeno promocijo.

Št. 007-0010/2023
Miren, dne 7. marca 2023

Župan
Občine Miren - Kostanjevica
Mauricij Humar

PIRAN

860. Odlok o proračunu Občine Piran za leto 2023

Na podlagi 33. člena Zakona o lokalni samoupravi (Uradni list RS, št. 94/07 – uradno prečiščeno besedilo, 76/08, 79/09, 51/10, 40/12 – ZUJF, 14/15 – ZUUJFO in 76/16 – odl. US) in 31. člena Statuta Občine Piran (Uradni list RS, št. 5/14 – uradno prečiščeno besedilo, 35/17 in 43/18)

R A Z G L A Š A M O D L O K
o proračunu Občine Piran za leto 2023,

ki ga je sprejel Občinski svet Občine Piran na 4. redni seji dne 14. marca 2023.

Št. 410-2/2022
Koper, dne 15. marca 2023

Župan
Občine Piran
Andrej Korenika

Na podlagi 29. člena Zakona o lokalni samoupravi (Uradni list RS, št. 94/07 – uradno prečiščeno besedilo s spremembami), 29. člena Zakona o javnih financah (Uradni list RS, št. 11/11 – uradno prečiščeno besedilo s spremembami) in 17. člena Statuta Občine Piran (Uradni list RS, št. 5/14 – uradno prečiščeno besedilo, 35/17 in 43/18) je Občinski svet Občine Piran na 4. redni seji dne 14. 3. 2023 sprejel naslednji

O D L O K
o proračunu Občine Piran za leto 2023

I. SPLOŠNA DOLOČBA

1. člen

S tem odlokom se za leto 2023 določajo proračun, postopki izvrševanja proračuna ter obseg zadolževanja občine (v nadaljnjem besedilu: proračun), za Občino Piran.

II. VIŠINA SPLOŠNEGA DELA PRORAČUNA
IN STRUKTURA POSEBNEGA DELA PRORAČUNA

2. člen

V splošnem delu proračuna so prikazani prejemki in izdatki po ekonomski klasifikaciji do podskupin kontov v naslednjih zneskih:

V EUR

Skupina/podskupina kontov			Proračun leta 2023
A.		BILANCA PRIHODKOV IN ODHODKOV	
	1.0	SKUPAJ PRIHODKI (70+71+72+73+74)	33.538.312,55
		TEKOČI PRIHODKI (I.+II.)	28.766.413,30
I.	70	DAVČNI PRIHODKI	23.194.390,00
	700	Davki na dohodek in dobiček	11.059.890,00
	703	Davki na premoženje	8.289.500,00
	704	Domači davki na blago in storitve	3.845.000,00
II.	71	NEDAVČNI PRIHODKI	5.572.023,30
	710	Udeležba na dobičku in dohodki od premoženja	3.749.915,80
	711	Takse in pristojbine	50.000,00
	712	Globe in druge denarne kazni	323.000,00
	714	Drugi nedavčni prihodki	1.449.107,50
III.	72	KAPITALSKI PRIHODKI	1.450.000,00
	720	Prihodki od prodaje osnovnih sredstev	300.000,00
	722	Prihodki od prodaje zemljišč in neopredmetenih sredstev	1.150.000,00

IV.	73	PREJETE DONACIJE	0,00
	730	Prejete donacije iz domačih virov	0,00
V.	74	TRANSFERNI PRIHODKI	3.321.899,25
	740	Transferni prihodki iz drugih javnofinančnih institucij	2.330.326,78
	741	Prejeta sredstva iz državnega proračuna iz sredstev proračuna Evropske unije in iz drugih držav	991.572,47
	2.0	SKUPAJ ODHODKI (40+41+42+43)	44.985.434,74
I.	40	TEKOČI ODHODKI	7.825.155,61
	400	Plače in drugi izdatki zaposlenim	2.390.975,90
	401	Prispevki delodajalcev za socialno varnost	372.168,87
	402	Izdatki za blago in storitve	4.533.010,84
	403	Plačila domačih obresti	259.000,00
	409	Rezerve	270.000,00
II.	41	TEKOČI TRANSFERJI	15.749.146,05
	410	Subvencije	751.500,00
	411	Transferji posameznikom in gospodinjstvom	5.243.173,68
	412	Transferji nepridobitnim organizacijam in ustanovam	2.322.199,27
	413	Drugi tekoči domači transferji	7.432.273,10
III.	42	INVESTICIJSKI ODHODKI	20.411.006,86
	420	Nakup in gradnja osnovnih sredstev	20.411.006,86
IV.	43	INVESTICIJSKI TRANSFERJI	1.000.126,22
	431	Investicijski transferji pravnim in fizičnim osebam, ki niso proračunski uporabniki	391.002,00
	432	Investicijski transferji proračunskim uporabnikom	609.124,22
	3.0	PRORAČUNSKI PRIMANJKLJAJ 1.0-2.0	–11.447.122,19
B.		RAČUN FINANČNIH TERJATEV IN NALOŽB	
	4.0	PREJETA VRAČILA DANIH POSOJIL IN PRODAJA KAPITALSKIH DELEŽEV	0,00
	5.0	DANA POSOJILA IN POVEČANJE KAPITALSKIH DELEŽEV	0,00
	6.0	PREJETA MINUS DANA POSOJILA IN SPREMEMBE KAPITALSKIH DELEŽEV (4.0-5.0)	0,00
C.		RAČUN FINANCIRANJA	
	7.0	ZADOLŽEVANJE (500)	5.900.000,00
	500	Domače zadolževanje	5.900.000,00
	8.0	ODPLAČILA DOLGA (550)	979.828,88
	550	Odplačila domačega dolga	979.828,88
	9.0	SPREMEMBA STANJA SREDSTEV NA RAČUNIH (1+4+7-2-5-8)	–6.526.951,07
	10.0	NETO ZADOLŽEVANJE (7-8)	4.920.171,12
	11.0	NETO FINANCIRANJE (6+10-9)	11.447.122,19
	12.0	STANJE SREDSTEV NA RAČUNIH NA DAN 31. 12. 2022	6.529.559,09

3. člen

Podrobnejša razčlenitev razporeditve sredstev proračuna je podana v posebnem delu proračuna, kot njegov sestavni del.

Posebni del proračuna sestavljajo finančni načrti neposrednih uporabnikov, ki so razdeljeni na naslednje programske dele: področja proračunske porabe, glavne programe in podprograme, predpisane s programsko klasifikacijo izdatkov občinskih proračunov. Podprogram je razdeljen na proračunske postavke, te pa na podskupine kontov in konte, določene s predpisanim kontnim načrtom.

Sestavni del proračuna je tudi načrt razvojnih programov za obdobje 2023–2026.

Posebni del proračuna do ravni proračunskih postavk – kontov in načrt razvojnih programov se objavita na spletni strani Občine Piran www.piran.si.

4. člen

V okviru proračuna deluje proračunski sklad:

– Podračun proračunske rezerve, oblikovane po zakonu o javnih financah.

V proračunsko rezervo se v letu 2023 izloči 10.000,00 evrov.

O uporabi sredstev proračunske rezerve do višine 40.000,00 evrov v posamičnem primeru odloča župan.

O uporabi sredstev nad 40.000,00 eurov odloča občinski svet s posebnim odlokom.

III. IZVRŠEVANJE PRORAČUNA

5. člen

Proračun se izvršuje na ravni proračunske postavke – podkonta.

Sredstva proračuna se zagotavljajo v skladu z zakoni in predpisi, ki urejajo posamezno področje dela javnih služb in s tem proračunom.

Neposrednim in posrednim uporabnikom proračuna se sredstva med letom razporejajo praviloma enakomerno le za namene, določene v posebnem delu proračuna, odvisno od zapadlih obveznosti ter ob upoštevanju likvidnostnega položaja občinskega proračuna, če ni z zakonom ali posebnim aktom občinskega sveta ali župana določeno drugače.

Krajevne skupnosti morajo v roku 30 dni po sprejemu proračuna Občine Piran uskladiti svoje finančne načrte s sprejetim poračunom.

Ostali prejemniki proračunska sredstva lahko pridobijo za namene, opredeljene v razpisih, pozivih ali na podlagi programov, ki jih potrdi župan.

Sredstva proračuna se izplačujejo na podlagi odločb, pogodb ali sklepov.

Če ni v posameznih odlokih drugače odločeno, lahko občina zavrne izdajo katerekoli upravne odločbe, soglasja oziroma kakršnegakoli izplačila iz proračuna, če stranka ne posreduje potrdila, da je poravnala vse svoje zapadle denarne obveznosti do občine.

6. člen

Proračunski uporabniki in drugi prejemniki sredstev so dolžni sredstva uporabiti le za namene, določene v proračunu.

Proračunski uporabniki in drugi prejemniki sredstev ne smejo na račun občinskega proračuna prevzemati obveznosti, ki bi presegle z občinskim proračunom določena sredstva.

Krajevne skupnosti lahko v okviru načrtovanih sredstev znotraj finančnega načrta svoje krajevne skupnosti prevzemajo obveznosti samostojno do višine 10.000,00 evrov z DDV. Za pravne posle, višje od tega zneska, morajo pridobiti soglasje župana. Pri pridobivanju, razpolaganju in upravljanju z nepremičninami so krajevne skupnosti dolžne smiselno uporabljati določila Zakona o stvarnem premoženju države in samoupravnih lokalnih skupnosti in na njegovi podlagi sprejete uredbe.

7. člen

Za posamezno nalogo se lahko prevzemajo obveznosti, ki bodo zahtevale plačilo v naslednjem letu, če je zanje že odprta postavka v proračunu tekočega leta.

Skupni obseg prevzetih obveznosti neposrednega uporabnika, ki bodo zapadle v plačilo v prihodnjih letih za investicijske odhodke in investicijske transferje, ne sme presegati 50 % pravic porabe v sprejetem finančnem načrtu neposrednega uporabnika.

Skupni obseg prevzetih obveznosti neposrednega uporabnika, ki bodo zapadle v plačilo v prihodnjih letih za blago in storitve in za tekoče transferje, ne sme presegati 50 % pravic porabe v sprejetem finančnem načrtu neposrednega uporabnika.

Omejitve se ne nanašajo na prevzemanje obveznosti:

– za pogodbe, ki se v celoti ali v pretežnem deležu financirajo iz namenskih sredstev EU, namenskih sredstev finančnih mehanizmov in sredstev drugih donatorjev,

– za pogodbe za dobavo elektrike, telefona, vode, komunalnih storitev in drugih storitev, potrebnih za operativno delovanje neposrednih uporabnikov,

– z najemnimi pogodbami, razen če na podlagi teh pogodb lastninska pravica preide oziroma lahko preide iz najemodajalca na najemnika.

Neposredni uporabnik lahko v tekočem letu za projekte, ki so vključeni v veljavni načrt razvojnih programov, odda javno naročilo za celotno vrednost projekta, če so zanj načrtovane pravice porabe na proračunskih postavkah v sprejetem proračunu.

Prevzete obveznosti po prejšnjih odstavkih, ki bodo zahtevale plačilo v prihodnjih letih, se prioritetno vključujejo v proračun leta, na katerega se nanašajo tako, da se načrtujejo v finančnem načrtu neposrednega uporabnika in načrtu razvojnih programov.

8. člen

V primeru neenakomernega priliva prihodkov in posledično likvidnostnih težav se sredstva proračuna prednostno zagotavljajo za zakonsko določene naloge v sprejetem proračunu in za obseg nalog, ki še omogočajo delovanje uporabnikov proračuna.

Dinamika izvrševanja investicij, opredeljenih v bilanci odhodkov proračuna, se usklajuje v okviru razpoložljivih prilivov.

Prioriteta pri izvajanju investicijskih nalog je dokončanje začetih investicij ter nalog, ki se financirajo iz namensko pridobljenih sredstev in donacij.

9. člen

Če se med izvajanjem proračuna sprejme zakon, odlok ali drugi akt občinskega sveta, na osnovi katerega nastanejo nove obveznosti za občinski proračun, je župan dolžan določiti proračunsko postavko za ta namen v tekočem proračunskem letu v okviru večjih pričakovanih namenskih prihodkov ali s prerazporeditvijo sredstev v okviru pričakovanih prihodkov.

10. člen

Sredstva proračuna se zagotavlja za plačevanje že opravljenih nabav blaga, storitev in gradenj.

Obveznosti v breme proračuna se plačujejo na način in v rokih, ki se za posamezne namene porabe določijo v Zakonu o izvrševanju državnega proračuna.

Vsak izdatek proračuna mora imeti za podlago verodostojno knjigovodsko listino, s katero se izkazuje obveznost za izplačilo.

V sprejetem proračunu se lahko odpre novi podkonto, če je to potrebno zaradi pravilnega knjiženja porabe. Lahko se spremeni področje porabe, če je to potrebno zaradi pravilne uvrstitve.

Veljavni načrt razvojnih programov se lahko spremeni z uvrstitvijo projekta v načrt razvojnih programov in z drugo spremembo projekta.

Projekte, za katere se zaradi prenosa plačil v tekoče leto zaključek financiranja prestavi iz predhodnega v tekoče leto, lahko neposredni uporabnik uvrsti v načrt razvojnih programov v 30 dneh po uveljavitvi proračuna.

11. člen

Namenski prihodki proračuna so poleg prihodkov, določenih v 43., 49., 74. in 80. členu Zakona o javnih financah, ter prejemkov, določenih v črki a 10. člena in v 18. členu Zakona o financiranju občin, tudi naslednji prihodki:

– požarna taksa, ki se namenja za investicije v zagotavljanje požarne varnosti,

– namenska sredstva unovčenja bančnih garancij,

– komunalni prispevki, ki se namenjajo za gradnjo komunalne infrastrukture,

– sredstva turistične takse, ki se namenjajo skladno s določili Zakona o spodbujanju razvoja turizma,

– sredstva koncesijskih dajatev od posebnih iger na srečo, ki se namenja skladno s določili Zakona o igrah na srečo,

– sredstva koncesijskih dajatev od dejavnosti gospodarjenja z loviščem, ki se namenjajo skladno z določili Zakona o divjadi in lovstvu.

Namenski prihodki proračuna občine so tudi lastna sredstva krajevnih skupnosti oziroma vsi prihodki krajevnih skupnosti, ki niso zagotovljeni iz občinskega proračuna, in sicer:

– prihodki od prodaje premoženja in oddajanja stvarnega premoženja v najem, ki jih krajevne skupnosti namenijo za gradnjo, nakup in vzdrževanje premoženja ter kritje obratovalnih stroškov skladno z določbami Zakona o javnih financah in Zakona o stvarnem premoženju države in samoupravnih lokalnih skupnosti;

– prihodki od prodaje blaga in storitev za določeno dejavnost, ki jih krajevne skupnosti uporabijo namensko za kritje stroškov te dejavnosti, morebitni presežek se uporabi skladno s finančnim načrtom;

– donacije, ki jih krajevne skupnosti uporabijo skladno z namenom pridobitve;

– in drugi prihodki, ki jih krajevne skupnosti uporabijo skladno s finančnim načrtom.

V primeru, da občinska uprava ali organ, pristojen za nadzor, ugotovi, da krajevna skupnost nenamensko uporablja sredstva, o tem obvesti izvrševalca proračuna, ki lahko začasno odredi ustavitev financiranja krajevne skupnosti s sredstvi proračuna do odprave nepravilnosti.

Če so namenski prejemki vplačani v proračun v nižjem obsegu, kot je izkazan v proračunu, se prevzema in plačuje obveznosti samo do višine dejansko vplačanih oziroma razpoložljivih sredstev.

Namensko prejeta sredstva, ki v tekočem proračunskem letu niso porabljena, se prenesejo v naslednje leto za isti namen.

12. člen

Med odhodki proračuna se predvidijo sredstva za splošno proračunsko rezervacijo. Sredstva splošne proračunske rezervacije se uporabijo za nepredvidene namene, za katere v proračunu niso zagotovljena sredstva, ali za namene, za katere se med letom izkaže, da niso zagotovljena v zadostnem obsegu, ker jih pri pripravi proračuna ni bilo mogoče načrtovati.

O uporabi sredstev splošne proračunske rezervacije odloča župan.

Porabljena sredstva splošne proračunske rezervacije se razporedijo pri uporabnikih po namenih, na katere se nanašajo.

13. člen

Župan je pooblaščen, da:

– odloča o porabi sredstev proračunske rezerve do višine 40.000,00 evrov v posamičnem primeru za namene, določene v 2. točki 49. člena Zakona o javnih financah;

– v primeru neenakomernega pritekanja prihodkov, odloča o kratkoročni zadolžitvi proračuna do največ 5 % sprejetega proračuna;

– odloča o zadolžitvi občine v primerih sofinanciranja investicij iz proračuna Evropske unije največ do višine odobrenih sredstev in največ za obdobje do prejema teh sredstev;

– odloča o zadržanju izvrševanja proračuna skladno z zakonom;

– daje soglasje k pravnim poslom krajevnih skupnosti nad zneskom 10.000,00 evrov brez DDV;

– lahko odpiše plačilo dolga do višine 1.000,00 evrov v posamičnem primeru, če bi bili stroški postopka izterjave v nesorazmerju z višino terjatve ali če se zaradi neunovčljivosti premoženja dolžnika ugotovi, da terjatve ni mogoče izterjati;

– lahko odpiše plačilo dolga ne glede na vrednost v primeru, da je dolg že zastaral;

– lahko odpiše dolg ne glede na vrednost, če ni več pravnih možnosti za izterjavo terjatve (neizterljivost terjatve), ker je pravna oseba prenehala v stečajnem ali drugem postopku, ker je zapuščina ostala brez dedičev, ker terjatev ni bila pravočasno prijavljena v stečajnem postopku, ker je bila obveznost v stečajnem postopku odpuščena ali zaradi drugega dejanja z enakim ali podobnim učinkom;

– odloča o prerazporeditvah neporabljenih pravic porabe med posameznimi postavkami proračuna, če s tem ni ogroženo izvajanje nalog, za katere so bila sredstva zagotovljena; o izvedenih prerazporeditvah mora šestmesečno poročati občinskemu svetu.

Občinski svet je pristojen za potrjevanje investicijskega programa za investicije nad zneskom 500.000,00 evrov in za potrjevanje dokumenta identifikacije investicijskega projekta za investicije nad zneskom 2.500.000,00 evrov. Za potrjevanje vse preostale investicijske dokumentacije je pristojen župan.

Ne glede na določbo prejšnjega odstavka je župan pristojen tudi za potrjevanje vse investicijske dokumentacije za projekte v vrednosti nad 500.000,00 evrov, če je potrditev te dokumentacije pogoj za prijavo na objavljene razpise za sofinanciranje oziroma pridobitev nepovratnih sredstev. Po prejemu odločbe o odobritvi sofinanciranja je župan dolžan pred nadaljevanjem izvajanja projekta pridobiti naknadno soglasje občinskega sveta k investicijskem programu za investicije nad 500.000,00 evrov.

Župan je pooblaščen za potrditev novelacije investicijske dokumentacije tudi za investicije v vrednosti nad 500.000,00 evrov, vendar največ do 20 % že potrjene vrednosti in z dodatnim pogojem, da navedena sprememba ne pomeni dodatne finančne obremenitve za proračun Občine Piran.

14. člen

Neposredni uporabnik mora v 30 dneh po uveljavitvi proračuna uskladiti načrt razvojnih programov z veljavnim proračunom.

O spremembi vrednosti veljavnih investicijskih projektov do 20 % izhodiščne vrednosti odloča župan. Občinski svet je pristojen za odločanje o uvrstitvi novih projektov v veljavni načrt razvojnih programov in o spremembi vrednosti projektov nad 20 % izhodiščne vrednosti projektov.

Ne glede na določilo prejšnjega odstavka je župan pristojen, da spremeni vrednost projekta v veljavnem načrtu razvojnih programov tudi za več kot 20 % izhodiščne vrednosti projekta ali da vrednostno ali poimensko uskladi načrt razvojnega programa, če je to potrebno zaradi črpanja državnih oziroma evropskih sredstev, to je v primeru sofinanciranja projekta s strani državnih oziroma evropskih sredstev ter drugih sofinancerjev projektov.

15. člen

Sveti krajevnih skupnosti oziroma predsedniki krajevnih skupnosti, če jih svet krajevne skupnosti za to pooblasti, lahko prerazporejajo sredstva v okviru sprejetega finančnega načrta, v kolikor se med izvrševanjem načrta ugotovi, da je to nujno potrebno in da s tem ni ogroženo izvajanje nalog, za katere so bila sredstva zagotovljena ter lahko spremenijo vrednost projektov krajevnih skupnosti v načrtu razvojnih programov.

Svet krajevnih skupnosti lahko odpiše plačilo dolga do višine 1.000,00 evrov v posamičnem primeru, če bi bili stroški postopka izterjave v nesorazmerju z višino terjatve ali če se zaradi neunovčljivosti premoženja dolžnika ugotovi, da terjatve ni mogoče izterjati in če ni več pravnih možnosti za izterjavo terjatve. Svet krajevne skupnosti lahko odpiše plačilo dolga ne glede na vrednost v primeru, da je dolg že zastaral.

16. člen

Prejemniki sredstev občinskega proračuna so dolžni pristojnemu občinskemu uradu predložiti program dela in finančni načrt ter poročila o realizaciji programov in o porabi sredstev po namenih.

Uporabniki so dolžni predložiti dodatne podatke za analizo poslovanja, ki jih zahteva pristojni občinski urad, župan, nadzorni odbor oziroma občinski svet.

17. člen

Za zakonito in namensko uporabo sredstev, ki so prejemniku razporejena iz proračuna, odgovarja po pravilih prejemnika odgovorni organ oziroma oseba.

18. člen

Odredbodajalec sredstev proračuna je župan in druga oseba, ki jo pooblasti župan.

Odredbodajalec sredstev krajevne skupnosti je predsednik sveta krajevne skupnosti.

IV. OBSEG ZADOLŽEVANJA

19. člen

Zaradi kritja presežkov odhodkov nad prihodki v bilanci prihodkov in odhodkov, presežka izdatkov nad prejemki v računu finančnih terjatev in naložb ter odplačila dolgov v računu financiranja se občina za proračun leta 2023 lahko zadolži do višine 5.900.000,00 evrov.

V. PREHODNE IN KONČNE DOLOČBE

20. člen

V obdobju začasnega financiranja Občine Piran v letu 2024, če bo začasno financiranje potrebno, se uporablja ta odlok in sklep o določitvi začasnega financiranja.

21. člen

Ta odlok začne veljati naslednji dan po objavi v Uradnem listu Republike Slovenije.

Št. 410-2/2022
Piran, dne 14. marca 2023

Župan
Občine Piran
Andrej Korenika

Il Sindaco del Comune di Pirano, visto l'art. 33 della Legge sulle autonomie locali (Gazzetta Ufficiale della RS, nn. 94/07 – Testo Ufficiale Consolidato, 76/08, 79/09, 51/10, 40/12 – ZUJF, 14/15- ZUUJFO e 76/16) – sentenza della C. Cost.) e l'articolo 31 dello Statuto del Comune di Pirano (Gazzetta Ufficiale della RS, n. 5/14 – Testo consolidato ufficiale, 35/17 e 43/18)

EMANA IL SEGUENTE DECRETO
sul bilancio di previsione del Comune di Pirano per l'anno 2023,

approvato dal Consiglio comunale del Comune di Pirano nella 4ª seduta ordinaria del 14 marzo 2023.

N. 410-2/2022
Pirano, 15 marzo 2023

Il Sindaco
Del Comune di Pirano
Andrej Korenika

Il Consiglio comunale del Comune di Pirano, visto l'art. 29 della Legge sulle autonomie locali (Gazzetta Ufficiale della RS, nn. 94/07 – Testo Consolidato e successive modifiche), l'articolo 29 della Legge sulla finanza pubblica (Gazzetta Ufficiale della RS, n. 11/11 – Testo Consolidato e successive modifiche) e l'articolo 17 dello Statuto del Comune di Pirano (Gazzetta Ufficiale della RS, nn. 5/14 – Testo Consolidato, 35/17 e 43/18), nella 4 ª seduta ordinaria il giorno 14. 3. 2023 approva il seguente

D E C R E T O
sul bilancio di previsione del Comune di Pirano per l'anno 2023

I. DISPOSIZIONE GENERALE

Articolo 1

Con il presente decreto si definiscono il bilancio di previsione del Comune di Pirano per l'anno 2023, i procedimenti per la sua attuazione e il limite massimo di indebitamento (in prosieguo: bilancio).

II. VALORI DELLA PARTE GENERALE DEL BILANCIO DI PREVISIONE E STRUTTURA DELLA PARTE SPECIALE DELLO STESSO

Articolo 2

La parte generale del bilancio di previsione riporta le entrate e le spese, secondo la rispettiva classificazione economica, e a livello di sottogruppi di voci si determina nei seguenti importi:

IN EUR

Gruppo / Sottogruppo di voci			Bilancio di previsione 2023
A.		CONTO DELLE ENTRATE E DELLE SPESE	
	1.0	ENTRATE (70+71+72+73+74)	33.538.312,55
		ENTRATE CORRENTI (I+II)	28.766.413,30
I.	70	ENTRATE TRIBUTARIE	23.194.390,00
	700	Imposte sul reddito e sull'utile	11.059.890,00
	703	Imposte sul patrimonio	8.289.500,00
	704	Imposte nazionali sui beni e sui servizi	3.845.000,00
II.	71	ENTRATE EXTRA TRIBUTARIE	5.572.023,30
	710	Partecipazione agli utili e ricavi patrimoniali	3.749.915,80
	711	Tasse e contribuzioni	50.000,00
	712	Ammende e altre pene pecuniarie	323.000,00
	714	Altre entrate extra tributarie	1.449.107,50
III.	72	ENTRATE IN CONTO CAPITALE	1.450.000,00
	720	Ricavi dalla vendita di immobilizzazioni materiali	300.000,00
	722	Ricavi dalla vendita di terreni e immobilizzazioni immateriali	1.150.000,00
IV.	73	DONAZIONI	0,00
	730	Donazioni da fonti nazionali	0,00
V.	74	ENTRATE DA TRASFERIMENTI	3.321.899,25
	740	Trasferimenti da altre istituzioni finanziarie pubbliche	2.330.326,78
	741	Fondi trasferiti dal bilancio dello Stato, derivanti dal bilancio dell'Unione europea e da altri Stati	991.572,47
	2.0	SPESE (40+41+42+43)	44.985.434,74
I.	40	SPESE CORRENTI	7.825.155,61
	400	Salari e altre retribuzioni ai dipendenti	2.390.975,90
	401	Contributi previdenziali e assistenziali a carico dei datori di lavoro	372.168,87
	402	Spese per beni e servizi	4.533.010,84
	403	Interessi passivi su piazza nazionale	259.000,00
	409	Riserve	270.000,00
II.	41	TRASFERIMENTI CORRENTI	15.749.146,05
	410	Sovvenzioni	751.500,00
	411	Trasferimenti a favore di persone singole e nuclei familiari	5.243.173,68
	412	Trasferimenti a favore di organizzazioni e istituzioni non profit	2.322.199,27
	413	Altri trasferimenti correnti nazionali	7.432.273,10
III.	42	SPESE DI INVESTIMENTO	20.411.006,86
	420	Acquisto e costruzione di immobilizzazioni materiali	20.411.006,86
IV.	43	TRASFERIMENTI DI INVESTIMENTO	1.000.126,22
	431	Trasferimenti di investimento a favore di persone fisiche e giuridiche non fruitori di bilancio	391.002,00
	432	Trasferimenti di investimento a favore di fruitori di bilancio	609.124,22
	3.0	DISAVANZO DI BILANCIO 1.0-2.0	–11.447.122,19
B.		CONTO DEI CREDITI FINANZIARI E DEGLI INVESTIMENTI	
	4.0	RESTITUZIONE CREDITI EROGATI E VENDITA DI QUOTE CAPITALE	0,00
	5.0	CREDITI EROGATI E AUMENTO DELLE QUOTE DI CAPITALE	0,00
	6.0	CREDITI RICEVUTI DIMINUITI DEI CREDITI EROGATI E MODIFICA DELLE QUOTE CAPITALE (4.0-5.0)	0,00
C.		CONTO FINANZIARIO	
	7.0	INDEBITAMENTO (500)	5.900.000,00
	500	Indebitamento in ambito nazionale	5.900.000,00
	8.0	RESTITUZIONE DEL DEBITO (550)	979.828,88
	550	Restituzione debiti assunti in ambito nazionale	979.828,88
	9.0	MODIFICA DELL'AMMONTARE DEI FONDI SUI CONTI (1+4+7-2-5-8)	–6.526.951,07
	10.0	INDEBITAMENTO NETTO (7-8)	4.920.171,12
	11.0	FINANZIAMENTO NETTO (6+10-9)	11.447.122,19
	12.0	SALDO DI CASSA AL 31/12/2022	6.529.559,09

Articolo 3

La ripartizione dettagliata della dotazione di bilancio è indicata nella sezione speciale del bilancio, che è parte integrante dello stesso.

La sezione speciale del bilancio è composta dai piani finanziari dei fruitori diretti, suddivisi nelle seguenti parti di programma: comparti di spesa di bilancio, programmi principali e sotto programmi previsti dalla classificazione di programma delle spese dei bilanci comunali. Il sotto programma è suddiviso in partite e queste in sottogruppi di conti e conti definiti dal piano dei conti prescritto.

È parte integrante del bilancio altresì il piano dei programmi di sviluppo per il periodo 2023–2026.

La sezione speciale del bilancio sino al livello di partite di bilancio – di conti e il piano dei programmi di sviluppo si pubblicano sulle pagine internet del Comune di Pirano www.piran.si.

Articolo 4

Nell'ambito del bilancio è operativo un fondo:

– il Fondo di riserva, istituito ai sensi della Legge sulla finanza pubblica.

Sul Fondo di riserva per il bilancio di previsione del 2023 si stanziano 10.000,00 euro.

L'utilizzo dei mezzi del Fondo di riserva è disposto dal Sindaco sino all'importo di 40.000,00 EUR per ogni singolo caso.

Il Consiglio comunale decide in merito all'utilizzo di fondi per un importo superiore a 40.000,00 EUR mediante apposito Decreto.

III. ATTUAZIONE DEL BILANCIO

Articolo 5

Il bilancio di previsione si attua a livello di voci di bilancio – sottoconto.

I fondi di bilancio si stanziano in conformità alle leggi e alle disposizioni che regolano i singoli settori d'operatività dei servizi pubblici ed in conformità al presente bilancio.

I fondi del bilancio vengono, di regola, erogati ai fruitori diretti e a quelli indiretti durante il corso dell'anno in maniera uniforme, unicamente per le finalità determinate nella sezione speciale del bilancio di previsione, considerando inoltre gli obblighi scaduti e la situazione di liquidità del bilancio comunale, salvo che con legge o apposito atto del Consiglio comunale o del Sindaco non si preveda diversamente.

Le comunità locali devono armonizzare i propri piani finanziari con il bilancio di previsione del Comune di Pirano entro trenta giorni dall'approvazione dello stesso.

Gli altri fruitori di bilancio comunale possono acquisire fondi solamente per le finalità disposte dai bandi, dagli avvisi e/o inviti o dagli altri programmi autorizzati dal Sindaco.

I fondi di bilancio sono erogati in base a decisioni, contratti o deliberazioni.

Fatta eccezione per le eventuali diverse disposizioni contenute nei singoli provvedimenti ovvero decreti, il Comune potrà rigettare l'adozione di qualsivoglia decisione amministrativa, assenso ovvero autorizzazione che impatti sul bilancio, in presenza di pendenze economiche a favore dell'amministrazione da parte del soggetto beneficiario, nella misura del debito pregresso non già dimostrabilmente saldato.

Articolo 6

I fruitori di bilancio e gli altri beneficiari dei fondi hanno l'obbligo di utilizzare i fondi solamente per le finalità sancite dal bilancio di previsione.

I fruitori dei fondi di bilancio e altri beneficiari dei fondi non possono assumere impegni di spesa e/o obblighi per conto del bilancio comunale in misura maggiore dei fondi stanziati dal documento di previsione per le specifiche finalità.

Le Comunità locali hanno la facoltà di assumere obblighi in modo autonomo, nell'ambito dei fondi pianificati e del loro piano finanziario, sino all'ammontare di 10.000,00 euro, IVA inclusa. Per i negozi giuridici il cui valore supera il suddetto importo, le stesse devono ottenere il consenso del Sindaco. Nell'acquisizione, disposizione e gestione di immobili, le Comunità locali sono tenute ad applicare, in maniera analoga, le disposizioni della Legge sul patrimonio disponibile dello Stato e delle autonomie locali, nonché del rispettivo regolamento.

Articolo 7

Per ogni singola attività possono essere assunti impegni di spesa che andranno in pagamento nell'esercizio successivo, se nel bilancio corrente è presente la relativa partita di spesa.

Il volume complessivo degli impegni assunti dal fruitore diretto a titolo di spese d'investimento e di trasferimenti d'investimento, che andranno in pagamento negli anni successivi, non devono superare il 50 % dei fondi garantiti per singolo compito nel rispettivo bilancio di previsione corrente.

Il volume complessivo degli impegni assunti dal fruitore diretto a titolo di spese correnti (spese per beni e servizi) e trasferimenti correnti, che andranno in pagamento negli anni successivi, non deve superare il 50 % dei fondi garantiti per singolo compito nel rispettivo bilancio di previsione corrente.

Le limitazioni si riferiscono all'assunzione di impegni:

– mediante contratti, finanziati completamente o prevalentemente da entrate finalizzate derivanti dall'UE e da meccanismi finanziari nonché da donazioni,

– mediante contratti relativi all'erogazione dell'energia elettrica, dell'acqua potabile, dei servizi comunali e di altro genere, nonché alle spese telefoniche, necessari per il funzionamento operativo dei fruitori diretti,

– mediante contratti di locazione, salvo i casi in cui, in osservanza di tali contratti, il diritto di proprietà sia trasferito ovvero possa esser trasferito dal locatore al locatario.

Per ogni singolo progetto, il quale è stato previsto nel vigente piano dei programmi di sviluppo, il fruitore diretto può bandire appalti pubblici e assumere impegni di spesa per l'ammontare complessivo del progetto, a condizione che l'investimento sia previsto nel rispettivo bilancio per l'anno in corso.

Gli impegni assunti ai sensi dei commi precedenti con scadenze di pagamento negli anni futuri si prevedono con priorità nel bilancio di previsione dell'anno in cui sono rilevati, con previsioni di spesa sia nel piano finanziario del fruitore diretto che nel piano dei programmi di sviluppo.

Articolo 8

In caso di afflusso non uniforme delle entrate e, di conseguenza, di problemi di liquidità, i fondi di bilancio sono assicurati in via prioritaria per le mansioni previste dalla legge nel bilancio di previsione approvato e per la portata delle mansioni che consentono il funzionamento dei fruitori di bilancio.

La dinamica d'attuazione degli investimenti, indicati nel conto delle spese, si armonizza nell'ambito delle entrate disponibili complessive.

La priorità nella realizzazione delle attività d'investimento è assegnata alla conclusione degli investimenti avviati e dei compiti, che vengono finanziati dai fondi finalizzati acquisiti e donazioni.

Articolo 9

Se durante l'attuazione del bilancio è approvata una legge, un decreto o un altro atto del Consiglio comunale, in base al quale insorgono nuovi impegni di spesa per il bilancio comunale, il Sindaco è tenuto a determinare la partita di spesa relativa a detto impegno nel contesto del bilancio corrente, indicandone la copertura nell'ambito di previsti maggiori aumenti delle entrate finalizzate, oppure mediante la ridistribuzione dei fondi nell'ambito delle entrate previste.

Articolo 10

I fondi di bilancio si garantiscono per il pagamento di acquisizioni già effettuate di beni e servizi e opere edilizie già attuate.

Gli impegni di spesa a carico del bilancio sono pagati nei termini e secondo le modalità sancite per le singole finalità dalla Legge di attuazione del bilancio statale.

Ogni spesa e conseguente esborso di bilancio devono essere documentati da un documento contabile attendibile e valido, con cui si dimostra l'obbligo di pagamento.

Nell'ambito del bilancio di previsione approvato è ammessa l'apertura di un nuovo sottoconto, se ciò è necessario per la corretta rilevazione delle spese. È possibile modificare gli ambiti di spesa, se necessario, per conseguire una classificazione corretta.

Il vigente piano dei programmi di sviluppo può essere modificato con l'inserimento di un nuovo progetto o apportando ulteriori modifiche a un determinato altro progetto.

I progetti, la cui evasione finanziaria risulta trasferita dall'anno precedente a quello in corso in relazione alla traslazione temporale dei pagamenti nell'esercizio corrente, possono essere inseriti dal fruitore diretto nel piano di sviluppo entro 30 giorni dall'entrata in vigore del bilancio di previsione.

Articolo 11

Oltre alle entrate di cui agli articoli 43, 49, 74 e 80 della Legge sulla finanza pubblica nonché dai ricavi di cui agli articoli 10.a e 18 della Legge sui finanziamenti dei comuni, sono entrate finalizzate di bilancio anche le seguenti entrate:

– la tassa per la prevenzione degli incendi, destinata a investimenti atti a garantire la sicurezza antincendio;

– i fondi finalizzati incamerati dall'attivazione di garanzie bancarie;

– gli oneri di urbanizzazione, destinati alla realizzazione delle opere di urbanizzazione;

– i fondi provenienti dalla tassa di soggiorno, destinati per le finalità previste dalla Legge sulla promozione dello sviluppo del turismo;

– i fondi provenienti dalle imposte di concessione per i giochi d'azzardo particolari, destinati per le finalità previste dalla Legge sul gioco d'azzardo;

– i fondi provenienti dalle imposte di concessione derivanti da gestione dell'attività venatoria destinati per le finalità previste dalla Legge sulla selvaggina e sulla caccia.

Sono entrate finalizzate del bilancio comunale anche i mezzi propri delle Comunità locali, ovvero tutte le entrate delle stesse comunità che non risultino garantite dal bilancio, e precisamente:

– le entrate derivanti dall'alienazione dei beni del patrimonio e dalla locazione del patrimonio disponibile, che vengono destinate dalle Comunità locali alla costruzione, all'acquisto e alla manutenzione del patrimonio nonché alla copertura delle spese di esercizio in conformità alle disposizioni della Legge sulla finanza pubblica, e della Legge sul patrimonio disponibile dello Stato e delle comunità autogestite locali;

– le entrate derivate dalle vendite di beni e servizi per una determinata attività, che vengono destinate dalle Comunità locali alla copertura delle spese di detta attività; l'eventuale eccedenza si utilizza in conformità al piano finanziario;

– le donazioni, che le Comunità locali utilizzano in conformità alle finalità per le quali sono state percepite e

– le altre entrate, che le Comunità locali utilizzano in conformità al piano finanziario.

Nel caso l'amministrazione comunale o l'organo competente al controllo accerti che la Comunità locale utilizza i mezzi in maniera non finalizzata, ne informa l'esecutore del bilancio di previsione, che ha la facoltà di disporre la sospensione temporanea del finanziamento della Comunità locale con i mezzi del bilancio comunale, sino all'eliminazione dell'irregolarità.

Se le entrate finalizzate corrisposte nel bilancio sono inferiori rispetto a quanto indicato dal bilancio stesso, si assumono e pagano gli obblighi soltanto fino all'importo effettivo dei fondi corrisposti o disponibili.

I fondi finalizzati ricevuti i quali non sono stati utilizzati durante il bilancio dell'esercizio corrente, si trasferiscono all'anno successivo per le stesse finalità.

Articolo 12

Tra le spese del bilancio si prevedono pure mezzi per il fondo di riserva generale. Detti mezzi si utilizzano per finalità impreviste, per le quali non sono stati stanziati mezzi nel bilancio, o per finalità, per le quali si accerta durante l'anno di esercizio che i mezzi stanziati a bilancio non sono sufficienti, in quanto durante la stesura del bilancio di previsione non si potevano pianificare.

Il Sindaco ha la facoltà di decidere in merito all'utilizzo dei mezzi stanziati nella riserva generale del bilancio di previsione.

I mezzi della riserva generale utilizzati si collocano presso i beneficiari in base alle finalità alle quali sono rilevati.

Articolo 13

Il Sindaco ha facoltà di decidere in merito:

– all'utilizzo dei fondi di riserva generale sino all'ammontare di 40.000,00 euro per ogni singolo caso, per le finalità disposte dal punto 2°, dell'Art. 49 della Legge sulla finanza pubblica;

– all'assunzione di prestiti a breve termine in favore del bilancio, sino ad un massimo del 5 % del bilancio di previsione approvato, in caso di afflusso non uniforme delle entrate;

– all'indebitamento del Comune nei casi di cofinanziamento degli investimenti dal bilancio dell'Unione europea sino al limite degli stanziamenti e al massimo per il periodo sino al ricevimento degli stessi;

– al blocco dell'attuazione del bilancio di previsione conformemente alla legge;

– al nulla osta ai negozi giuridici stipulati dalle Comunità locali per importi superiori a 10.000,00 euro, IVA esclusa;

– all'esenzione dal pagamento di debiti sino all'ammontare di 1.000,00 EUR per ogni singolo caso, se i costi del procedimento di esazione coatta fossero sproporzionati rispetto all'ammontare del credito, o nel caso in cui il patrimonio del debitore non risultasse liquidabile e conseguentemente il credito non fosse esigibile;

– all'esenzione dal pagamento di crediti a prescindere dal loro valore nel caso siano caduti in prescrizione;

– all'esenzione dal pagamento di debiti a prescindere dal loro valore, nei casi di assenza di ulteriori strumenti giuridici atti al recupero e/o all'esazione di crediti divenuti inesigibili, di cessazione di attività della persona giuridica in seguito a procedura fallimentare o altra procedura concorsuale, di beni ereditari senza eredi, di istanza tardivamente depositata in una procedura fallimentare, di remissione del debito nel corso della procedura fallimentare stessa o nei casi di altro atto avente lo stesso o simile effetto;

– alla ridistribuzione dei diritti non fruiti di utilizzo dei mezzi tra le singole partite del bilancio, se con ciò non è ostacolata l'attuazione dei compiti, per i quali detti mezzi erano previsti. Il Sindaco ha l'obbligo di relazione semestrale al Consiglio comunale in merito alle ridistribuzioni attuate.

Il Consiglio comunale è competente in materia di approvazione del programma di investimento per gli investimenti che superano i 500.000 euro e di approvazione del documento di identificazione del progetto di investimento per gli investimenti che superano i 2.500.000 euro. Il Sindaco ha competenza in materia di approvazione dei restanti atti ovvero documentazione relativa agli investimenti.

Indipendentemente dalle disposizioni di cui al comma precedente, il Sindaco è competente altresì in materia di approvazione di tutta la documentazione relativa agli investimenti per i progetti il cui valore supera i 500.000,00 euro, qualora la condizione per la partecipazione ai bandi pubblici, volti all'ottenimento dei cofinanziamenti ovvero all'ottenimento di contributi a fondo perduto, sia l'approvazione della documentazione suddetta. In seguito alla notifica della decisione sull'approvazione del cofinanziamento, il Sindaco è tenuto ad acquisire il nulla osta da parte del Consiglio comunale al programma di investimento per gli investimenti che superano i 500.000,00 euro prima del proseguimento dell'attuazione dei progetti.

Il Sindaco provvede all'approvazione dell'aggiornamento della documentazione relativa agli investimenti anche qualora questi oltrepassino i 500.000,00 euro, tuttavia sino a un massimo del 20 % del valore già confermato e sotto un'ulteriore condizione ovvero che la modifica non rappresenti un ulteriore onere finanziario per il bilancio di previsione del Comune di Pirano.

Articolo 14

Il fruitore diretto deve provvedere a armonizzare il piano dei programmi di sviluppo con il bilancio di previsione vigente entro 30 giorni dall'entrata in vigore del bilancio di previsione.

Il Sindaco decide in merito alle modifiche del valore economico dei progetti di investimento vigenti fino al 20 % del valore iniziale. Il Consiglio comunale ha competenza di deliberare in merito all'inclusione dei nuovi progetti nel vigente piano dei programmi di sviluppo e alla modifica del valore economico dei progetti che supera il 20 % del valore iniziale dei progetti stessi.

Fermo restando quanto previsto dal comma precedente, il Sindaco è competente a modificare il valore del progetto nel piano dei programmi di sviluppo in vigore anche oltre il 20 % del valore iniziale del progetto oppure a provvedere all'armonizzazione del valore e al coordinamento nominale/contestuale del piano del programma di sviluppo qualora ciò fosse necessario per assorbire i fondi statali o europei, ossia nel caso di cofinanziamento del progetto con i fondi statali o europei nonché da parte di altri cofinanziatori dei progetti.

Articolo 15

Il Consiglio ovvero il Presidente della Comunità locale, se autorizzato dal Consiglio, ha la facoltà di ridistribuire i mezzi nell'ambito del piano finanziario approvato, nel caso durante la sua attuazione si accerti che ciò è strettamente necessario e che con la suddetta ridistribuzione non si metta in pericolo la realizzazione dei compiti per i quali i mezzi erano stati stanziati, nonché di modificare il valore dei progetti della Comunità locale nel piano dei programmi di sviluppo.

Il Consiglio della Comunità locale ha la facoltà di esentare dal pagamento di un credito sino all'ammontare di 1.000,00 euro, per singolo caso, se i costi del procedimento di riscossione coattiva sono sproporzionati rispetto all'ammontare del credito, o nel caso in cui il patrimonio del debitore non risultasse liquidabile e conseguentemente il credito non fosse esigibile e/o in assenza di ulteriori strumenti giuridici di recupero e/o di esazione di crediti inesigibili. Il Consiglio della Comunità locale ha la facoltà di esentare dal pagamento di un debito a prescindere dal suo ammontare, se tale debito è caduto in prescrizione.

Articolo 16

I fruitori dei mezzi del bilancio comunale hanno l'obbligo di presentare all'ufficio comunale competente il programma di lavoro, il piano finanziario e la relazione inerente la realizzazione dei programmi e l'utilizzo dei mezzi per le singole finalità.

I fruitori hanno l'obbligo di presentare ulteriori dati necessari all'analisi della gestione, richiesti dall'ufficio comunale competente, dal Sindaco, dal Comitato di controllo ovvero dal Consiglio comunale.

Articolo 17

Della legittimità e regolarità dell'utilizzo dei mezzi finalizzati, stanziati dal bilancio in favore del soggetto beneficiario, è responsabile l'autorità, ovvero la persona competente a norma delle regole del beneficiario.

Articolo 18

La persona autorizzata a disporre dei fondi di bilancio è il Sindaco, ovvero altro soggetto da lui autorizzato.

La persona autorizzata a disporre dei fondi della Comunità locale è il Presidente del Consiglio della Comunità locale.

IV. INDEBITAMENTO

Articolo 19

Nell'anno 2023, il limite massimo di indebitamento del Comune di Pirano a rifinanziamento delle passività di bilancio, vale a dire per coprire le eccedenze delle uscite sulle entrate nel conto delle entrate e delle spese, le eccedenze delle uscite sulle entrate nel conto dei crediti finanziari e investimenti nonché il pagamento dei crediti nel conto finanziario, è di 5.900.000,00 euro.

V. DISPOSIZIONI TRANSITORIE E FINALI

Articolo 20

Nel periodo dell'esercizio provvisorio del Comune di Pirano, nell'anno 2024, qualora lo stesso si rendesse necessario, saranno applicati il presente Decreto e la Deliberazione sull'esercizio provvisorio.

Articolo 21

Il presente Decreto entra in vigore il giorno successivo alla sua pubblicazione nella Gazzetta Ufficiale della Repubblica di Slovenia.

N. 410-2/2022
Pirano, 14 marzo 2023

Il Sindaco
Del Comune di Pirano
Andrej Korenika

RADEČE

861. Sklep o določitvi cen programov v Javnem zavodu Osnova šola Marjana Nemca Radeče – enoti Vrtec Radeče z veljavnostjo od 1. 3. 2023

Občinski svet Občine Radeče je na podlagi 31. člena Zakona o Vrtcih (Uradni list RS, št. 100/05 – UPB, 25/08, 98/09, 36/10, 62/10 – ZUPJS, 94/10 – ZIU, 40/11 – ZUPJS-A, 40/12 – ZUJF, 14/15 – ZUUJFO, 55/17, 18/21), 20. člena Pravilnika o metodologiji za oblikovanje cen programov v vrtcih, ki izvajajo javno službo (Uradni list RS, št. 97/03, 77/05, 120/05, 93/15, 59/19) in 20. člena Statuta Občine Radeče (Uradni list RS, št. 152/20) na 4. redni seji dne 28. 2. 2023 sprejel

S K L E P
o določitvi cen programov v Javnem zavodu Osnova šola Marjana Nemca Radeče – enoti Vrtec Radeče z veljavnostjo od 1. 3. 2023

1. člen

Cene programov v Enoti vrtca Radeče znašajo (v €):

	Dnevni program	Poldnevni program	Cena na uro
I. starostno obdobje	616,52	527,12	
Kombinirani oddelek	515,02	440,34	
II. starostno obdobje	458,12	391,69	
Varstvo po urah			2,20
Cicibanove urice			2,40

2. člen

Cena programa, v katerega je otrok vključen, je osnova za plačilo staršev. Cena programa je izračunana na osnovi Pravilnika o metodologiji za oblikovanje cen programov v vrtcih, ki

izvajajo javno službo (Uradni list RS, št. 97/03, 77/05, 120/05, 93/15, 59/19), in ne vsebuje stroškov investicijskega vzdrževanja in investicij ter dodatnih stroškov za otroke s posebnimi potrebami, na podlagi individualnega načrta pomoči družini ali zapisnika multidisciplinarnega tima.

3. člen

Vrtec mora o vrsti in obsegu dodatnih stroškov za otroka s posebnimi potrebami, vključenega v redni oddelek vrtca, obvestiti občino ustanoviteljico.

4. člen

Cena živil v dnevnem programu znaša 1,81 € na dan, cena v poldnevnem programu pa 1,52 € na dan.

Hrana se odšteva za dnevno odsotnost otroka v višini cene živil v sorazmernem deležu s plačilom, odmerjenim z odločbo o znižanem plačilu programov vrtca, kolikor je hrana pravočasno odjavljena. Vrtec staršem pri izstavitvi računa odšteje strošek neporabljenih živil za vsak, do 8. ure javljeni dan odsotnosti. V nasprotnem primeru se strošek neporabljenih živil zaračuna staršem.

5. člen

Staršem, ki po otroka ne prihajajo pravočasno, se k ceni programa prišteje dodatno plačilo v višini 6,25 € za vsako začeto uro nad 9 ur bivanja otroka v vrtcu in za vsako začeto uro po poslovalnem času vrtca.

6. člen

V času od 1. julija do 31. avgusta lahko starši otrok enkrat letno uveljavijo rezervacijo zaradi počitniške odsotnosti otroka. Rezervacijo lahko starši uveljavijo za neprekinjeno odsotnost otroka najmanj en mesec in največ dva meseca. Rezervacijo so starši dolžni pisno napovedati na upravi vrtca najpozneje en teden pred prvim dnem odsotnosti otroka iz vrtca.

7. člen

Za mesec, ko starši uveljavljajo rezervacijo, je prispevek staršev 40 % prispevka, ki ga starši plačujejo po lestvici za program, ki ga otrok obiskuje.

8. člen

V primeru, da starši otroka izpišejo iz vrtca ter ga nato ponovno vpišejo v vrtec, se staršem zaračunajo stroški, ki nastanejo z začasnim izpisom, in sicer za obdobje največ dveh mesecev. Staršem vrtec zaračuna prispevek iz plačilnega razreda, ki jim je bil določen z Odločbo o določitvi višine plačila za program vrtca, znižano za sorazmerni del stroškov neporabljenih živil.

Starši so dolžni otroka izpisati najmanj 7 dni pred predvidenim datumom izpisa.

9. člen

V primeru, ko gre za najmanj 30 dnevno odsotnost otroka zaradi bolezni, lahko starši uveljavijo enkrat letno, na podlagi vloge in zdravniškega potrdila, začasno oprostitev plačila programa vrtca, v katerega je otrok vpisan.

10. člen

Pravica do znižanega plačila za vrtec pripada staršem od prvega dne naslednjega meseca po vložitvi vloge na pristojnem Centru za socialno delo. V izjemnih primerih (nepričakovana zaposlitev staršev, sproščeno mesto v vrtcu ipd.), ko je otrok nepričakovano vključen v vrtec pred pridobitvijo pravice do znižanega plačila in so starši vlogo oddali najkasneje na dan vključitve otroka v vrtec, jim pripada pravica do znižanega plačila z dnem dejanske vključitve otroka v vrtec.

11. člen

V primeru izjemnih okoliščin, ko Center za socialno delo poda mnenje, da gre za socialno ogroženo družino, lahko občina pred izdajo odločbe o znižanem plačilu vrtca poda soglasje k oprostitvi plačila programa vrtca za starše, vendar ne več kot za 2 dohodkovna razreda.

12. člen

Ta sklep se objavi v Uradnem listu Republike Slovenije in začne veljati naslednji dan po objavi, uporablja pa se od 1. 3. 2023.

Z dnem uveljavitve tega sklepa preneha veljati Sklep o določitvi cen programov v Javnem zavodu Osnovna šola Marjana Nemca Radeče – enoti Vrtec Radeče z veljavnostjo od 1. 7. 2022 (Uradni list RS, št. 88/22).

Št. 602-1/2023/2
Radeče, dne 28. februarja 2023

Župan
Občine Radeče
Tomaž Režun

---

862. Sklep o Letnem načrtu razpolaganja z nepremičnim premoženjem Občine Radeče za leto 2023

Na podlagi 29. in 51. člena Zakona o lokalni samoupravi (Uradni list RS, št. 94/07 – UPB2, 76/08, 79/09, 51/10, 40/12 – ZUJF in 14/15 – ZUUJFO, 11/18 – ZSPDSLS-1, 30/18, 61/20 – ZIUZEOP-A, 80/20 – ZIUOOPE), 24. člena Zakona o stvarnem premoženju države in samoupravnih lokalnih skupnosti (Uradni list RS, št. 11/18, 79/18), 2. člena Uredbe o stvarnem premoženju države in samoupravnih lokalnih skupnosti (Uradni list RS, št. 31/18) in 95. člena Statuta Občine Radeče (Uradni list RS, št. 152/20) je Občinski svet Občine Radeče na 4. redni seji dne 28. 2. 2023 sprejel

S K L E P
o Letnem načrtu razpolaganja z nepremičnim premoženjem Občine Radeče za leto 2023

1. S tem sklepom se določi Letni načrt razpolaganja z nepremičnin premoženjem Občine Radeče za leto 2023.

2. Za realizacijo prihodkov proračuna Občine Radeče za leto 2023 iz naslova prodaje nepremičnega premoženja se prodajo zgradbe in drugi prostori v orientacijski vrednosti 91.705,17 €, kmetijska zemljišča v orientacijski vrednosti 40.000,00 € ter stavbna zemljišča v orientacijski vrednosti 97.192,75 €.

3. Vrednost nepremičnin se določi na podlagi cenitve sodno zapriseženega cenilca.

4. Individualni program razpolaganja z nepremičnim premoženjem in pogodbo o prodaji premoženja podpiše župan Občine Radeče.

5. Ta sklep začne veljati naslednji dan po objavi v Uradnem listu Republike Slovenije.

Št. 410-18/2023/2

Župan
Občine Radeče
Tomaž Režun

PREDLOG PRORAČUNA OBČINE RADEČE ZA LETO 2023

Prodaja nepremičnin - predlog proračuna Občine Radeče 2023

zap.št.	lastnik	k.o.	parc. št.	lokacija	velikost (m2)	vrsta rabe zemljišča	vrednost	skupaj	opomba
1.	Občina Radeče	1862 - Radeče	14/1	bivša Hrana	39,07	posl. prostor	18.000,00 €	**18.000,00 €**	

Skupaj poslovni prostori	**18.000,00 €**

zap.št.	lastnik	k.o.	parc. št.	lokacija	velikost (m2)	vrsta rabe zemljišča	vrednost	skupaj	opomba
1.	Občina Radeče	1864 - Svibno	1177/14	Svibno 28	126,00	stavba ali zgradba	14.000,00 €	**14.000,00 €**	1/2
2.	Občina Radeče	1862 - Radeče	601-18	Ulica OF 2	65,90	stanovanje v bloku	50.000,00 €	**50.000,00 €**	

Skupaj stanovanja	**64.000,00 €**

zap.št.	lastnik	k.o.	parc. št.	lokacija	velikost (m2)	vrsta rabe zemljišča	vrednost	skupaj	opomba
1.	Občina Radeče	1862 - Radeče	367/26	Titova ulica 12	15,00	garaža	3.750,00 €	**3.750,00 €**	
2.	Občina Radeče	1866-Hotemež	504/2	Brunška gora 2	47,00	hiša	5.955,17 €	**5.955,17 €**	9/20

Skupaj druge zgradbe	**9.705,17 €**

SKUPAJ OBJEKTI	**91.705,17 €**

zap.št.	lastnik	k.o.	parc. št.	lokacija	velikost (m2)	vrsta rabe zemljišča	vrednost	skupaj	opomba
1.	Občina Radeče	1864 - Svibno	1177/13	Svibno 28	17.300	njiva, gozd			1/2
	Občina Radeče	1864 - Svibno	1174/2	Svibno 28	1.460	travnik			1/2
	Občina Radeče	1864 - Svibno	1177/37	Svibno 28	549	njiva			1/2
	Občina Radeče	1864 - Svibno	1177/38	Svibno 28	319	travnik	30.000,00 €	**30.000,00 €**	1/2
2.	Občina Radeče	1864-Svibno	664/4, 66 666/4, 666/5, 667, 668, 669, 702, 720, 721, 722/1, 722/2 723, 724	Zagrad 15	466.827	gozd			8/20
3.	Občina Radeče	1864-Svibno	698/1, 69 698/3, 699, 700, 701, 703, 712, 713, 714, 715, 716, 717, 718, 719	Zagrad 15	73.791	travnik	10.000,00 €	**10.000,00 €**	8/20

Skupaj kmetijska zemljišča	**40.000,00 €**

zap.št.	lastnik	k.o.	parc. št.	lokacija	velikost (m2)	vrsta rabe zemljišča	vrednost	skupaj	opomba
1.	Občina Radeče	1866-Hotemež	504/2	Brunška gora 2	273	dvorišče	1.842,75 €	**1.842,75 €**	9/20
2.	Občina Radeče	1862-Radeče	316/9	poleg Titova 58	720	travnik	24.591,00 €	**24.591,00 €**	
3.	Občina Radeče	1865-Njivice	502/21	Stari dvor	1.004	travnik	22.100,00 €	**22.100,00 €**	
4.	Občina Radeče	1867-Vrhovo	614/21	Vrhovo	464	travnik	11.600,00 €		
5.	Občina Radeče	1867-Vrhovo	616/9	Vrhovo	97	travnik	2.500,00 €	**14.100,00 €**	
6.	Občina Radeče	1864-Svibno	1817	Jagnjenica	190	dvorišče	2.850,00 €	**2.850,00 €**	delno
7.	Občina Radeče	1864-Svibno	294/12	Jagnjenica	200	dvorišče	3.000,00 €	**3.000,00 €**	
8.	Občina Radeče	1866-Hotemež	1074/5	Cesta Ribiški dom	1.630	travnik	8.965,00 €		delno
9.	Občina Radeče	1866-Hotemež	1074/3	Cesta Ribiški dom	145	travnik	797,50 €		
10.	Občina Radeče	1866-Hotemež	1075/6	Cesta Ribiški dom	526	cesta	2.893,00 €		
11.	Občina Radeče	1866-Hotemež	1075/5	Cesta Ribiški dom	153	travnik	841,50 €	**13.497,00 €**	
12.	Občina Radeče	1867-Vrhovo	854	cesta Sinkovič	170	travnik	935,00 €	**935,00 €**	delno
13.	Občina Radeče	1862-Radeče	213/3	malo nogometno igrišče	156	površine za šport in rek.	858,00 €		
14.	Občina Radeče	1862-Radeče	213/8	malo nogometno igrišče	122	površine za šport in rek.	671,00 €		
15.	Občina Radeče	1862-Radeče	213/9	malo nogometno igrišče	76	površine za šport in rek.	418,00 €		
16.	Občina Radeče	1862-Radeče	213/10	malo nogometno igrišče	81	površine za šport in rek.	445,50 €		
17.	Občina Radeče	1862-Radeče	213/11	malo nogometno igrišče	83	površine za šport in rek.	456,50 €		
18.	Občina Radeče	1862-Radeče	213/12	malo nogometno igrišče	81	površine za šport in rek.	445,50 €		
19.	Občina Radeče	1862-Radeče	213/13	malo nogometno igrišče	86	površine za šport in rek.	473,00 €		
20.	Občina Radeče	1862-Radeče	213/14	malo nogometno igrišče	24	površine za šport in rek.	132,00 €		
21.	Občina Radeče	1862-Radeče	213/4	malo nogometno igrišče	300	površine za šport in rek.	1.650,00 €		menjava
22.	Občina Radeče	1862-Radeče	213/1	malo nogometno igrišče	5	površine za šport in rek.	27,50 €	**5.577,00 €**	delno
23.	Občina Radeče	1862-Radeče	173/38	Ulica talcev	405	vrtovi	2.227,50 €	**2.227,50 €**	
25.	Občina Radeče	1864-Svibno	1835	Vetrni vrh - Martinčič	60	travnik	330,00 €	**330,00 €**	delno
26.	Občina Radeče	1864-Svibno	700, 701	Zagrad 15	364	cesta			8/20
27.	Občina Radeče	1864-Svibno	715, 718	Zagrad 15	709	stavba, zgradba	1.000,00 €	**1.000,00 €**	8/20
28.	Občina Radeče	1862-Radeče	184/10	Pot na brod	16	travnik	88,00 €	**88,00 €**	
29.	Občina Radeče	1864-Svibno	1836	Vetrni vrh - Klanšek	295	dvorišče	1.622,50 €	**1.622,50 €**	
30.	Občina Radeče	1862-Radeče	610	Zahrastnik	597	dvorišče, travnik	3.283,50 €	**3.283,50 €**	
31.	Občina Radeče	1862-Radeče	589	Dobrava Zupančič S.	27	dvorišče, travnik	148,50 €	**148,50 €**	delno

Skupaj stavbna zemljišča	**97.192,75 €**

Skupaj prodaja nepremičnin	**228.897,92 €**

Radeče, januar 2023

863. Sklep o Letnem načrtu pridobivanja nepremičnega premoženja Občine Radeče za leto 2023

Na podlagi 29. in 51. člena Zakona o lokalni samoupravi (Uradni list RS, št. 94/07 – UPB2, 76/08, 79/09, 51/10, 40/12 – ZUJF in 14/15 – ZUUJFO, 11/18 – ZSPDSLS-1, 30/18, 61/20 – ZIUZEOP-A, 80/20 – ZIUOOPE), 24. člena Zakona o stvarnem premoženju države in samoupravnih lokalnih skupnosti (Uradni list RS, št. 11/18, 79/18), 2. člena Uredbe o stvarnem premoženju države in samoupravnih lokalnih skupnosti (Uradni list RS, št. 31/18) in 95. člena Statuta Občine Radeče (Uradni list RS, št. 152/20) je Občinski svet Občine Radeče na 4. redni seji dne 28. 2. 2023 sprejel

S K L E P
o Letnem načrtu pridobivanja nepremičnega premoženja Občine Radeče za leto 2023

1. S tem sklepom se določi Letni načrt pridobivanja nepremičnega premoženja Občine Radeče za leto 2023.

2. Za realizacijo odhodkov proračuna Občine Radeče za leto 2023 iz naslova nakupa nepremičnega premoženja se predvideva nakup nepremičnin:

– Zemljišča v vrednosti 53.858,80 € (glej specifikacijo v prilogi);

– Stavbe v vrednosti 100.000,00 € (glej specifikacijo v prilogi).

3. Vrednost nepremičnin se določi na podlagi cenitve sodno zapriseženega cenilca.

4. Pogodbe o nakupu nepremičnin podpiše župan Občine Radeče.

5. Ta sklep začne veljati naslednji dan po objavi v Uradnem listu Republike Slovenije.

Št. 410-18/2023/3

Župan
Občine Radeče
Tomaž Režun

PREDLOG PRORAČUNA OBČINE RADEČE ZA LETO 2023

Nakup nepremičnin - predlog proračuna Občine Radeče 2023

zap.št.	k.o.	parc. št.	lokacija	velikost (m2)	vrednost	skupaj	opomba
1.	1862 -Radeče	174/4	Pri SPAR-u Radeče	169,6	3.731,20 €	**3.731,20 €**	1/24
2.	1862 - Radeče	174/46	Pri SPAR-u Radeče	33,9	745,80 €	**745,80 €**	1/24
3.	1865 - Njivice	612	Šušteršič parkirišče pri Papirnici - delno	1350	6.750,00 €	**6.750,00 €**	delno
4.	1866 - Hotemež	270/3	Travnik pri Ribiškem domu	751	18.324,40 €	**18.324,40 €**	
5.	1864 - Svibno	1258/4	Svibno - cesta Medved	52	30,68 €		nova cesta - menjava
6.	1864 - Svibno	1264/2	Svibno - cesta Medved	358	211,22 €	**241,90 €**	nova cesta - menjava
7.	1862 - Radeče	60	Starograjska 33	311	2.900,00 €		
8.	1863 - Radeče	61	Starograjska 33	236	2.100,00 €	**5.000,00 €**	
9.	1867 - Vrhovo	15	cesta Sinkovič	70	385,00 €		delno
10.	1867 - Vrhovo	37/2	cesta Sinkovič	45	247,50 €	**632,50 €**	delno
11.	1864 - Svibno	681	Vetrni vrh - Martinčič (gozdna cesta)	70	385,00 €		delno
12.	1864 - Svibno	685/2	Vetrni vrh - Martinčič (gozdna cesta)	172	172,00 €		delno
13.	1864 - Svibno	685/1	Vetrni vrh - Martinčič (gozdna cesta)	150	150,00 €	**707,00 €**	delno
14.	1862 - Radeče	184/9	stari Petrol - parkirišče Pot na brod	361	13.718,00 €	**13.718,00 €**	
15.	1862 - Radeče	212/3	malo nogometno igrišče	300	1.650,00 €	**1.650,00 €**	
16.	1862 - Radeče	177/10	prehod za pešce pri Sparu	102	510,00 €		
17.	1862 - Radeče	177/11	prehod za pešce pri Sparu	283	1.415,00 €	**1.925,00 €**	
18.	1862 - Radeče	174/102	del poti proti igralom – Ulica talcev	19	104,50 €	**104,50 €**	
19.	1867 - Vrhovo	411/1	Klanšek Aleksander	90	180,00 €	**180,00 €**	
20.	1862 - Radeče	193/14	Zupančič Sebastjan	27	148,50 €	**148,50 €**	
Skupaj nakup zemljišč						**53.858,80 €**	

1.	1862 - Radeče	90	on pohištva na desni strani spomenika Bre	154			
	1862 - Radeče	92	on pohištva na desni strani spomenika Bre	125			
	1862 - Radeče	93/1	on pohištva na desni strani spomenika Bre	180			
	1862 - Radeče	93/2	on pohištva na desni strani spomenika Bre	84			
	1862 - Radeče	93/3	on pohištva na desni strani spomenika Bre	87			
	1862 - Radeče	93/5	on pohištva na desni strani spomenika Bre	41			
	1862 - Radeče	94/1	on pohištva na desni strani spomenika Bre	239			
	1862 - Radeče	94/2	on pohištva na desni strani spomenika Bre	86			
	1862 - Radeče	94/4	on pohištva na desni strani spomenika Bre	3			
2.	1862 - Radeče	1/2	Objekt Jadran	710			
	1862 - Radeče	1/4	Objekt Jadran	427			
Skupaj nakup stavb						**100.000,00 €**	**delno**
Skupaj nakup nepremičnin						**153.858,80 €**	

Radeče, januar 2023

864. Odlok o proračunu Občine Radeče za leto 2023

Na podlagi 29. člena Zakona o lokalni samoupravi (Uradni list RS, št. 94/07 – UPB2, 76/08, 79/09, 51/10, 40/12 – ZUJF in 14/15 – ZUUJFO, 11/18 – ZSPDSLS-1, 30/18, 61/20 – ZIUZEOP-A, 80/20 – ZIUOOPE), 29. člena Zakona o javnih financah (Uradni list RS, št. 11/11 – UPB4, 14/13, 101/13, 55/15 – ZFisP, 96/15 – ZIPRS1617, 13/18 in 195/20 – v nadaljevanju: ZJF) in 125. člena Statuta Občine Radeče (Uradni list RS, št. 152/20) je Občinski svet Občine Radeče na 4. redni seji dne 28. 2. 2023 sprejel

O D L O K
o proračunu Občine Radeče za leto 2023

1. SPLOŠNA DOLOČBA

1. člen

(vsebina odloka)

S tem odlokom se za Občino Radeče za leto 2023 določajo proračun, postopki izvrševanja proračuna ter obseg zadolževanja in poroštev občine in javnega sektorja na ravni občine (v nadaljnjem besedilu: proračun).

2. VIŠINA SPLOŠNEGA DELA PRORAČUNA IN STRUKTURA POSEBNEGA DELA PRORAČUNA

2. člen

(sestava proračuna in višina splošnega dela proračuna)

V splošnem delu proračuna so prikazani prejemki in izdatki po ekonomski klasifikaciji do ravni kontov.

Splošni del proračuna se na ravni podskupin kontov določa v naslednjih zneskih:

A.	BILANCA PRIHODKOV IN ODHODKOV	v EUR
	Skupina/Podskupina kontov/ Konto/Podkonto	2023
I.	SKUPAJ PRIHODKI (70+71+72+73+74+78)	7.689.181,31
	TEKOČI PRIHODKI (70+71)	5.091.571,39
70	DAVČNI PRIHODKI (700+703+704+706)	3.758.173,00
	700 Davki na dohodek in dobiček	3.119.573,00
	703 Davki na premoženje	349.600,00
	704 Domači davki na blago in storitve	289.000,00
	706 Drugi davki	–
71	NEDAVČNI PRIHODKI (710+711+712+713+714)	1.333.398,39
	710 Udeležba na dobičku in dohodki od premoženja	868.000,00
	711 Takse in pristojbine	7.000,00
	712 Globe in druge denarne kazni	11.000,00
	713 Prihodki od prodaje blaga in storitev	33.000,00
	714 Drugi nedavčni prihodki	414.398,39
72	KAPITALSKI PRIHODKI (720+721+722)	248.897,92
	720 Prihodki od prodaje osnovnih sredstev	111.705,17
	721 Prihodki od prodaje zalog	–
	722 Prihodki od prodaje zemljišč in neopredmetenih sredstev	137.192,75
73	PREJETE DONACIJE (730+731+732)	10.000,00
	730 Prejete donacije iz domačih virov	10.000,00
	731 Prejete donacije iz tujine	–
74	TRANSFERNI PRIHODKI (740+741)	2.338.712,00
	740 Transferni prihodki iz drugih javnofinančnih institucij	1.838.712,00
	741 Prejeta sredstva iz državn. proračuna iz sred. proračuna Evropske unije	500.000,00
78	PREJETA SREDSTVA IZ EVROPSKE UNIJE (787)	–
	787 Prejeta sredstva od drugih evropskih institucij	–
II.	SKUPAJ ODHODKI (40+41+42+43+45)	8.556.459,54
40	TEKOČI ODHODKI (400+401+402+403+409)	1.333.471,30
	400 Plače in drugi izdatki zaposlenim	321.600,00
	401 Prispevki delodajalcev za socialno varnost	60.300,00
	402 Izdatki za blago in storitev	620.971,30
	403 Plačila domačih obresti	50.000,00
	409 Rezerve	212.600,00
41	TEKOČI TRANSFERI (410+411+412+413+414)	2.720.623,00
	410 Subvencije	61.000,00
	411 Transferi posameznikom in gospodinjstvom	1.105.550,00
	412 Transferi neprofitnim organizacijam in ustanovam	243.851,00
	413 Drugi tekoči domači transferi	1.310.222,00
	414 Tekoči transferi v tujino	-
42	INVESTICIJSKI ODHODKI (420)	4.257.118,00
	420 Nakup in gradnja osnovnih sredstev	4.257.118,00
43	INVESTICIJSKI TRANSFERI (431+432)	245.247,24
	431 Investicijski transferi pravnim in fizičnim osebam, ki niso proračunski uporabniki	208.335,48
	432 Investicijski transferi proračunskim uporabnikom	36.911,76
III.	PRORAČUNSKI PRESEŽEK (I.-II.) (SKUPAJ PRIHODKI MINUS SKUPAJ ODHODKI)	–867.278,23
B.	RAČUN FINANČNIH TERJATEV IN NALOŽB	
IV.	PREJETA VRAČILA DANIH POSOJIL IN PRODAJA KAPITALSKIH DELEŽEV (750+751+752+753)	116.278,23
75	PREJETA VRAČILA DANIH POSOJIL	116.278,23
	750 Prejeta vračila danih posojil	–
	751 Prodaja kapitalskih deležev	116.278,23
	752 Kupnine iz naslova privatizacije	–
	753 Prejeta vračila danih posojil subjektom, vključenim v enotno upravljanje sredstev sistema EZR	–
V.	DANA POSOJILA IN POVEČANJE KAPITALSKIH DELEŽEV (440+441+442+443)	67.000,00
44	DANA POSOJILA IN POVEČANJE KAPITALSKIH DELEŽEV (440+441+442+443)	67.000,00
	440 Dana posojila	–
	441 Povečanje kapitalskih deležev in finančnih naložb	67.000,00
	442 Poraba sredstev kupnin iz naslova privatizacije	–

	443 Povečanje namen. premož. v jav. skladih in drugih prav. osebah jav. prava, ki imajo premoženje v svoji lasti	–
VI.	PREJETA MINUS DANA POSOJILA IN SPREMEMBE KAPITALSKIH DELEŽEV (IV.-V.)	49.278,23
C.	RAČUN FINANCIRANJA	
VII.	ZADOLŽEVANJE (500+501)	800.000,00
50	ZADOLŽEVANJE	800.000,00
	500 Domače zadolževanje	800.000,00
VIII.	ODPLAČILA DOLGA (550)	165.000,00
55	ODPLAČILA DOLGA	165.000,00
	550 Odplačila domačega dolga	165.000,00
IX.	SPREMEMBA STANJA SREDSTEV NA RAČUNU (I.+IV.+VII.-II.-V.-VIII.)	–183.000,00
X.	NETO ZADOLŽEVANJE (VII.-VIII.)	635.000,00
XI.	NETO FINANCIRANJE (VI.+X.-IX.)	867.278,23
XII.	STANJE SREDSTEV NA RAČUNIH DNE 31. 12. PRETEKLEGA LETA	183.000,00

Posebni del proračuna sestavljajo finančni načrti neposrednih uporabnikov, ki so razdeljeni na naslednje programske dele: področja proračunske porabe, glavne programe in podprograme, predpisane s programsko klasifikacijo izdatkov občinskih proračunov. Podprogram je razdeljen na proračunske postavke, te pa na podskupine kontov in konte ter podkonte, določene s predpisanim kontnim načrtom.

Posebni del proračuna do ravni proračunskih postavk podkontov in načrt razvojnih programov sta prilogi k temu odloku in se objavita na spletni strani občine www.radece.si in na oglasni deski v hodniku Občine Radeče.

Načrt razvojnih programov sestavljajo projekti.

3. POSTOPKI IZVRŠEVANJA PRORAČUNA

3. člen
(izvrševanje proračuna)

Proračun se izvršuje na ravni proračunske postavke podkonta.

4. člen
(namenski prihodki in odhodki proračuna)

Namenski prihodki proračuna so poleg prihodkov, določenih v prvem stavku prvega odstavka 43. člena ZJF, tudi naslednji prihodki:

– prihodki požarne takse po 59. členu Zakona o varstvu pred požarom (Uradni list RS, št. 3/07 – UPB1, 9/11 in 83/12), ki se uporabijo za namen, določen v tem zakonu

– prihodki krajevnih skupnosti Jagnjenica, Radeče, Svibno in Vrhovo:

– prihodki od občanov, ki se uporabijo za namene, za katere se pobirajo

– grobnine, ki se namensko uporabijo za tekoče stroške, vzdrževanje in obnovo pokopališča

– okoljske dajatve, ki se uporabijo za odobrene namenske investicije

– prejeta sredstva za sofinanciranje investicij ali drugih točno določenih nalog

– najemnine za komunalno infrastrukturo

– drugi prihodki, ki jih določi občina.

5. člen
(prerazporejanje pravic porabe)

Osnova za prerazporejanje pravic porabe je zadnji sprejeti proračun, spremembe proračuna ali rebalans proračuna za leto izvrševanja.

O prerazporeditvah pravic porabe v posebnem delu proračuna med proračunskimi postavkami med glavnimi programi v okviru in med področji proračunske porabe kakor tudi med podprogrami v okviru glavnih programov odloča na predlog neposrednega uporabnika predstojnik neposrednega uporabnika župan oziroma v primeru ožjih delov občin predsednik sveta.

Župan dvakrat letno poroča občinskemu svetu o veljavnem proračunu in njegovi realizaciji.

6. člen
(največji dovoljeni obseg prevzetih obveznosti v breme proračunov prihodnjih let)

Neposredni uporabnik lahko v tekočem letu za projekte, ki so vključeni v načrt razvojnih programov, odda javno naročilo za celotno vrednost projekta, če so zanj načrtovane pravice porabe na proračunskih postavkah v sprejetem proračunu.

Skupni obseg prevzetih obveznosti neposrednega uporabnika, ki bodo zapadle v plačilo v prihodnjih letih za investicijske odhodke in investicijske transfere ne sme presegati 70 % pravic porabe v sprejetem finančnem načrtu neposrednega uporabnika, od tega:

1. v letu 2024 50 % navedenih pravic porabe in
2. v ostalih prihodnjih letih 50 % navedenih pravic porabe.

Skupni obseg prevzetih obveznosti neposrednega uporabnika, ki bodo zapadle v plačilo v prihodnjih letih za blago in storitve in za tekoče transfere, ne sme presegati 25 % pravic porabe v sprejetem finančnem načrtu neposrednega uporabnika.

Omejitve iz prvega in drugega odstavka tega člena ne veljajo za prevzemanje obveznosti z najemnimi pogodbami, razen če na podlagi teh pogodb lastninska pravica preide oziroma lahko preide iz najemodajalca na najemnika, in prevzemanje obveznosti za dobavo elektrike, telefona, vode, komunalnih storitve in drugih storitev, potrebnih za operativno delovanje neposrednih uporabnikov.

Prevzete obveznosti iz drugega in tretjega odstavka tega člena se načrtujejo v finančnem načrtu neposrednega uporabnika in načrtu razvojnih programov.

7. člen
(spremljanje in spreminjanje načrta razvojnih programov)

Neposredni uporabnik vodi evidenco projektov iz veljavnega načrta razvojnih programov.

Spremembe veljavnega načrta razvojnih programov so uvrstitev projektov v načrt razvojnih programov in druge spremembe projektov.

Neposredni uporabnik mora v 30 dneh po uveljavitvi proračuna uskladiti načrt razvojnih programov z veljavnim proračunom. Neusklajenost med veljavnim proračunom in veljavnim načrtom razvojnih programov je dopustna le v delih, kjer se projekti financirajo z namenskimi prejemki.

Po preteku roka iz prejšnjega odstavka o spremembi vrednosti veljavnih projektov do 20 % izhodiščne vrednosti odloča predstojnik neposrednega uporabnika (župan oziroma v primeru ožjih delov občin svet ali predsednik sveta, če je tako določeno v statutu) lahko spreminja vrednost projektov v načrtu razvojnih programov. Občinski svet odloča o uvrstitvi projektov v veljavni načrt razvojnih programov in o spremembi vrednosti projektov nad 20 % izhodiščne vrednosti projektov.

Projekte, za katere se zaradi prenosa plačil v tekoče leto, zaključek financiranja prestavi iz predhodnega v tekoče leto, neposredni uporabnik uvrsti v načrt razvojnih programov v 30 dneh po uveljavitvi proračuna.

8. člen
(proračunski skladi)

Proračunski skladi so:

1. proračunska rezerva, oblikovana po ZJF,
2. rezervni stanovanjski sklad.

Proračunska rezerva se v letu 2023 oblikuje v višini 12.000 evrov.

Na predlog za finance pristojnega organa občinske uprave odloča o uporabi sredstev proračunske rezerve za namene iz drugega odstavka 49. člena ZJF do višine 30.000 evrov župan in o tem s pisnimi poročili obvešča občinski svet.

4. POSEBNOSTI UPRAVLJANJA IN PRODAJE STVARNEGA IN FINANČNEGA PREMOŽENJA

9. člen

(odpis dolgov)

Če so izpolnjeni pogoji iz tretjega odstavka 77. člena ZJF, lahko župan v letu 2023 odpiše dolgove, ki jih imajo dolžniki do občine, in sicer največ do skupne višine 1.000 evrov.

5. OBSEG ZADOLŽEVANJA IN POROŠTEV OBČINE IN JAVNEGA SEKTORJA

10. člen

(obseg zadolževanja občine in izdanih poroštev občine)

Zaradi kritja presežkov odhodkov nad prihodki v bilanci prihodkov in odhodkov, presežkov izdatkov nad prejemki v računu finančnih terjatev in naložb ter odplačila dolgov v računu financiranja se občina za proračun leta 2023 lahko zadolži do višine 600.000,00 evrov za izvedbo naslednjih investicij:

– za investicije, ki se bodo sofinancirale iz projektnih sredstev EU in države;
– za izgradnjo kanalizacijske infrastrukture;
– za izgradnjo cestne infrastrukture;
– za izgradnjo vodovodov;
– spodbujanje rabe sončne energije.

Za potrebe začasnega financiranja projektov financiranih z viri EU se občina lahko v letu 2023 kratkoročno zadolži do višine 200.000,00 evrov. V primeru, da črpanje in odplačilo posojila nista v istem proračunskem letu občina pridobi soglasje k zadolžitvi.

11. člen

(obseg zadolževanja in izdanih poroštev posrednih uporabnikov občinskega proračuna, in javnih podjetij, katerih ustanoviteljica je občina ter pravnih oseb, v katerih ima občina neposredno ali posredno prevladujoč vpliv na upravljanje)

Posredni uporabniki občinskega proračuna, javna podjetja, katerih ustanoviteljica je občina ter druge pravne osebe, v katerih ima občina neposredno ali posredno prevladujoč vpliv se lahko v letu 2023 zadolžijo do skupne višine 650.000,00 evrov (od tega JP KOMUNALA Radeče do 300.000,00 eur, JZ KTRC Radeče do 100.000,00 eur za začasno financiranje projektov CLLD in zdravstveni dom Radeče do 250.000,00 eur za energetsko sanacijo objekta zdravstveni dom), ob pogoju, da predhodno pridobijo pisno soglasje občinskega sveta v skladu z določili Zakona o financiranju občin in da imajo zagotovljena sredstva za servisiranje dolga iz neproračunskih virov. Izdana soglasja se ne štejejo v največji obseg možnega zadolževanja občine, določen v 10.b členu ZFO-1.

Občina Radeče v letu 2023 ne bo dajala poroštev za izpolnitev obveznosti javnih zavodov ter javnega podjetja, katerih ustanoviteljica je Občina Radeče.

Če se zaradi neenakomernega pritekanja prejemkov izvrševanje proračuna ne more uravnovesiti, se občina lahko likvidnostno zadolži, vendar največ do višine 5 % zadnjega sprejetega proračuna. Dolg iz tega naslova mora občina odplačati do konca proračunskega leta, to je do 31. 12. 2023.

6. PREHODNE IN KONČNE DOLOČBE

12. člen

(začasno financiranje v letu 2024)

V obdobju začasnega financiranja Občine Radeče v letu 2024, če bo začasno financiranje potrebno, se uporablja ta odlok in sklep o določitvi začasnega financiranja.

13. člen

(uveljavitev odloka)

Ta odlok začne veljati naslednji dan po objavi v Uradnem listu Republike Slovenije, uporablja pa se s 1. 3. 2023.

Št. 410-18/2023
Radeče, dne 1. marca 2023

Župan
Občine Radeče
Tomaž Režun

SEVNICA

865. Odlok o občinskem podrobnem prostorskem načrtu Poslovna cona Radna

Na podlagi 115., 119. in 289. člena Zakona o urejanju prostora (Uradni list RS, št. 61/17) ter 8. in 18. člena Statuta Občine Sevnica (Uradni list RS, št. 46/15 – UPB, 17/17 in 44/18) je Občinski svet Občine Sevnica na 3. redni seji dne 8. 3. 2023 sprejel

O D L O K
o občinskem podrobnem prostorskem načrtu Poslovna cona Radna

I. SPLOŠNA DOLOČBA

1. člen

(1) S tem odlokom se v skladu z Zakonom o urejanju prostora – ZUreP-2 (Uradni list RS, št. 61/17) in Odlokom o Občinskem prostorskem načrtu Občine Sevnica (Uradni list RS, št. 94/12, 100/12 – popr., 57/13, 1/16 in 17/16, 33/18, 70/19, 20/22 in 23/22 – popr.), sprejme občinski podrobni prostorski načrt Poslovna cona Radna (v nadaljevanju: OPPN PC Radna).

(2) Identifikacijska številka prostorskega akta je 1606.

(3) OPPN PC Radna je pod številko 19192-00 izdelalo podjetje Savaprojekt Krško d.d..

II. VSEBINA OPPN

2. člen

(sestavni deli občinskega podrobnega prostorskega načrta)

OPPN iz prejšnjega člena vsebuje naslednje sestavine:

A) TEKSTUALNI DEL PODROBNEGA NAČRTA (ODLOK)
   1. OPIS PROSTORSKE UREDITVE
   2. UMESTITEV NAČRTOVANIH UREDITEV V PROSTOR
      2.1. Vplivi in povezave prostorske ureditve s sosednjimi območji
      2.2. Zasnove in rešitve načrtovanih površin z objekti in ostalih površin
      2.3. Pogoji in usmeritve za projektiranje in gradnjo
   3. ZASNOVA PROJEKTNIH REŠITEV IN POGOJEV GLEDE GRADNJE IN PRIKLJUČEVANJA OBJEKTOV NA GOSPODARSKO JAVNO INFRASTRUKTURO IN GRAJENO JAVNO DOBRO

4. REŠITVE IN UKREPI ZA CELOSTNO OHRANJANJE KULTURNE DEDIŠČINE
5. REŠITVE IN UKREPI ZA VARSTVO OKOLJA, NARAVNIH VIROV TER OHRANJANJA NARAVE
6. REŠITVE IN UKREPI ZA OBRAMBO TER VARSTVO PRED NARAVNIMI IN DRUGIMI NESREČAMI, VKLJUČNO Z VARSTVOM PRED POŽAROM
7. ETAPNOST IZVEDBE PROSTORSKE UREDITVE IN DRUGI POGOJI ZA IZVAJANJE OPPN
8. VELIKOST DOPUSTNIH ODSTOPANJ OD FUNKCIONALNIH, OBLIKOVALSKIH IN TEHNIČNIH REŠITEV
9. SPREMEMBA NAMENSKE RABE PROSTORA
10. USMERITVE ZA DOLOČITEV MERIL IN POGOJEV PO PRENEHANJU VELJAVNOSTI OPPN

B) GRAFIČNI DEL PODROBNEGA NAČRTA
- B1 Izsek iz grafičnega dela občinskega prostorskega načrta Občine Sevnica;
- B2 Pregledna situacija z omejitvami v prostoru ter povezavo s sosednjimi območji; M 1:5000;
- B3 Situacija obstoječega stanja s katastrom; M 1:1000;
- B4 Ureditvena situacija; M 1:500;
- B4a Prerezi območja; M 1:500;
- B5 Potek omrežij in priključevanje objektov na gospodarsko javno infrastrukturo ter grajeno javno dobro; M 1:500;
- B6 Ureditve potrebne za obrambo ter varstvo pred naravnimi in drugimi nesrečami, vključno z varstvom pred požarom; M 1:2500;
- B7 Načrt parcelacije; M 1:1000.

C) SPREMLJAJOČE GRADIVO
- C1 Izvleček iz hierarhično višjega prostorskega akta;
- C2 Izhodišča za pripravo občinskega podrobnega prostorskega načrta;
- C3 Prikaz stanja prostora;
- C4 Seznam strokovnih podlag na katerih temeljijo rešitve prostorskega akta;
- C5 Mnenja nosilcev urejanja prostora in postopek CPVO;
- C6 Obrazložitev in utemeljitev prostorskega akta;
- C7 Povzetek za javnost;
- C8 Elaborat ekonomike;
- C9 Okoljsko poročilo.

1. **Opis prostorske ureditve**

3. člen

(namen občinskega podrobnega prostorskega načrta)

(1) S tem občinskim podrobnim načrtom se podrobneje določijo prostorski izvedbeni pogoji za ureditev nove poslovne cone Radna. Znotraj cone, na obstoječih nepozidanih stavbnih zemljiščih, se načrtuje gradnja poslovnih stavb kot so bencinski servis, trgovski objekti, obrtne delavnice in podobno. V stavbah ob južnem robu območja se lahko izvaja tudi bivanje. Določijo se tudi pogoji za gradnjo transformatorske postaje, javnih prometnic ter pogoji za priključitev bližnjih obstoječih in novih objektov na gospodarsko javno infrastrukturo ter grajeno javno dobro.

(2) OPPN je podlaga za pripravo dokumentacije za pridobitev gradbenega dovoljenja.

4. člen

(območje občinskega podrobnega prostorskega načrta)

(1) Območje poslovne cone se nahaja na desnem bregu reke Save, jugovzhodno od naselja Dolenji Boštanj in je ujeto med glavno cesto G1 odsek 0334 Boštanj–Impoljca na severovzhodni strani, regionalno cesto R1 odsek 1163 Mokronog–Boštanj na severozahodni strani ter obstoječo stanovanjsko pozidavo Radna na južni strani.

(2) Območje OPPN je velikosti ca. 4,31 ha in zajema naslednja zemljišča s parcelnimi številkami: 2322/7, 2322/13, 2322/14, del 2322/6, 2322/39, 2322/3, 2322/22, 2322/40, 2322/32, 2322/41, 2322/33, 2322/4, 2322/34, 2312/62, 2312/63, 2322/30, 2322/27, del 2322/10, del 2322/26, del 2322/17, del 2312/61, del 2326/6, del 2322/16, del 2312/52, del 2312/53, del 2322/9, 2320, 2322/11, vse parcele so v k.o. Log (1391).

(3) Znotraj območja se tik ob glavni cesti nahaja črpališče odpadnih voda in razbremenilnik mešane kanalizacije z vzdrževalno ploščadjo.

(4) Območje OPPN je prikazano na vseh grafičnih načrtih.

5. člen

(posegi izven območja občinskega podrobnega prostorskega načrta)

(1) Posegi izven območja OPPN so dovoljeni, če se pri projektiranju gospodarske javne infrastrukture, pripadajočih priključkov nanje ter pri projektiranju javnih prometnic izkaže oziroma najde boljša tehnična rešitev od načrtovane ter pod pogojem, da rešitve niso v nasprotju z javnimi interesi in so potrjene s soglasjem upravljavca predmetnega voda in vseh tangiranih vodov.

(2) Izven območja se izvede:

– ureditev krožnega križišča na stiku glavne in regionalne ceste;

– rekonstrukcija obstoječega cestnega priključka poslovne cone na glavno cesto pri črpališču;

– izvedba cestnega priključka poslovne cone na regionalno cesto;

– odvodnjavanje neimenovanega vodotoka od lokacije Radna 5a do reke Mirne;

– nasutje terena (zemljišče parc. št. 2322/29, 2322/10, 2322/42, 2322/17, 2322/16 in 2322/23, k.o. Log (1391)) ter prevezave in ureditve obstoječe infrastrukture obstoječih stanovanjskih stavb naselja Radna na načrtovano gospodarsko javno infrastrukturo znotraj območja OPPN;

– ureditev odvodnjavanja utrjenih manipulativnih površin in navezava odvodnjavanja na padavinsko kanalizacijo poslovne cone;

– priključek elektro omrežja iz obstoječe transformatorske postaje Radna;

– priključek plinovodnega omrežja iz MPR;

– izpust meteornih voda v reko Savo.

2. **Umestitev načrtovanih ureditev v prostor**

2.1 *Vplivi in povezave prostorske ureditve s sosednjimi območji*

6. člen

(vplivi in povezave)

(1) Območje poslovne cone Radna je z naseljem Radna in Boštanjem povezano preko obstoječe cestne mreže naselja. Glavni dostop do poslovne cone predstavlja novo krožišče na stičišču glavne in regionalne ceste iz katerega bo urejen samostojni cestni krak v cono. Rekonstruira se obstoječ cestni priključek na glavno cesto pri obstoječem črpališču. Le ta omogoča le izvoz (levo in desno) na glavno cesto. Uredi

se tudi cestni priključek na regionalno cesto nasproti trgovine Hofer. Priključek se uredi po sistemu uvoz desno – izvoz desno. Območje poslovne cone ne bo z javno prometnico povezano z obstoječim stanovanjskim območjem naselja Radna, vendar se uredi le peš povezava. V vzhodnem delu cone se interna prometnica zaključi s slepo ulico oziroma izvozom na glavno cesto.

(2) Območje poslovne cone se nasuje do kote terena 178,30 m n.v.. Nasutje terena se ne izvede v koridorju magistralnega plinovoda, ki poteka vzdolž glavne ceste.

(3) Zaradi načrtovanega nasutja terena bo vpliv tudi na sosednje stanovanjsko naselje Radna, saj bo le ta segal tudi izven meje OPPN. Dvig terena ne sme poslabšati bivalnih razmer lastnikom tangiranih gradbenih parcel. Posebno pozornost je treba posvetiti odvajanju padavinskih in odpadnih voda iz območja obstoječe stanovanjske pozidave.

(4) Poslovna cona se nahaja na vizualno izpostavljeni lokaciji kulturne dediščine – Tariškega dvorca, ki se nahaja znotraj kompleksa tovarne Siliko, ki je locirana na platoju južno od stanovanjskega naselja Radna. S predpisanim maksimalnim višinskim gabaritom stavb načrtovanih na območju poslovne cone, ta vizualna izpostavljenost Tariškega dvorca ne bo ogrožena. Večje stavbne mase in volumne stavb se razbije z vertikalnimi in horizontalnimi členitvami fasad ter s skupinami visokoraslega avtohtonega drevja.

(5) Severovzhodno in severozahodno od območja poslovne cone teče reka Sava in reka Mirna, ki s svojima 15 metrskima priobalnima pasovoma ne segata na območje poslovne cone. Prav tako sta obe reki ekološko pomembni območji, reka Mirna pa je opredeljena kot Natura 2000.

(6) Območje poslovne cone je glede na karte poplavna nevarnosti opredeljeno kot območje preostale poplavne nevarnosti.

2.2 *Zasnove in rešitve načrtovanih površin z objekti in ostalih površin*

7. člen

(funkcionalna zasnova območja)

(1) Območje poslovne cone Radna predstavlja nepozidano stavno zemljišče ujeto med glavno in regionalno cesto na severni strani in obstoječim stanovanjskim naseljem Radna na južni strani. Obstoječ teren je v rahli depresiji napram javnim prometnicam in stanovanjskemu naselju Radna, ki je vpeto v brežino med območjem poslovne cone in platojem kjer se nahaja industrijski kompleks tovarne Siliko.

(2) Pred pričetkom urejanja območja poslovne cone se teren nasuje na koto max. 178,30 m n.v. (kota novega utrjenega terena). Koridor magistralnega plinovoda se ne nasuje. V vzhodnem delu se stavbe 8, 9, 10 in 11 umestijo v obstoječ raščen teren.

(3) Območje je z interno prometnico, ki se priključi na predvideno krožišče glavne in regionalne ceste, ločeno na niz vzdolž glavne in regionalne ceste ter na pozidavo južno od interne prometnice. V niz ob glavni in regionalni cesti se umeščajo predvsem poslovne stavbe za izvajanje obrtnih, trgovskih in storitvenih dejavnosti, južno od interne prometnice pa se locirajo stavbe namenjene bivanju in/ali namenijo izvajanju mirnejših storitvenih ali obrtnih dejavnosti.

(4) V nizu ob regionalni cesti se formira večja gradbena parcela (GP1) v sklopu katere se lahko umesti ena ali več osnovnih stavb ter pomožne stavbe. Glavni dostop na gradbeno parcelo se zagotovi iz interne prometnice, uredi pa se tudi dostop iz regionalne ceste (desno – desno). V sklopu gradbene parcele se asfaltno parkirišče za obiskovalce in zaposlene uredi v pasu med glavno stavbo in regionalno cesto, manipulacijske in skladiščne površina pa se zagotavljajo na dvoriščni strani osnovne stavbe.

V nizu ob glavni cesti se formira večja gradbena parcela (GP2) v sklopu katere se lahko umesti ena ali več osnovnih stavb ter pomožne stavbe. Glavni dostop na gradbeno parcelo se zagotovi iz interne prometnice. V severnem delu parcele je načrtovana umestitev bencinskega servisa. Če do realizacije bencinskega servisa ne bo prišlo se lahko umesti poslovna stavba tipa B, pri čemer pa ne sme biti porušen koncept reševanja gospodarske javne infrastrukture. Zaradi izvedbe nasutja poslovne cone se vzdolž glavne ceste, na območju obstoječega magistralnega plinovoda, izvedeta dva površinska zadrževalnika padavinskih voda, ki bosta preprečevala hipni odtok.

Obstoječe črpališče in razbremenilnik se ohrani.

Južno od interne prometnice se formirajo gradbene parcele (GP3, GP4, GP5, GP6, GP7, GP8 in GP9) v sklopu katerih se umesti po ena osnovna stavba (stavba 5, 6, 7, 8, 9, 10 in 11) namenjena izvajanju mirnejših obrtnih, storitvenih ali športnih dejavnosti ter pomožne stavbe. Osnovna stavba se lahko nameni tudi bivanju. Dostopi se uredijo iz interne prometnice. Dostop na parcelo GP9 se lahko uredi tudi iz višje ležeče javne poti JP872611 Radna (pod gradom). Po dve sosednji gradbeni parceli teh stavb se lahko med seboj združijo in se zgradi samo eno osnovno stavbo s pripadajočo zunanjo ureditvijo.

(5) Vse načrtovane stavbe na območju poslovne cone so razdeljene v štiri tipe (A, B, C in D), ki se med seboj razlikujejo po maksimalnih dovoljenih vertikalnih gabaritih. Tipi stavb so razvidni v grafični prilogi »B4 – Ureditvena situacija«.

(6) Nova transformatorska postaja se locira tik ob interni prometnici.

(7) Na območju se postavi vsaj en ekološki otok za ločeno zbiranje odpadkov, ki se nameni uporabnikom poslovne cone.

(8) Gradbena parcela se lahko ogradi z varovalno ali medsosesko ograjo.

(9) Vzdolž regionalne ceste se zasadi drevored. Proste zelene površine gradbenih parcel in javnega dobra, predvsem površine med obstoječim stanovanjskim naseljem Radna in poslovno cono, se zasadi s skupinami visokoraslega avtohtonega drevja.

(10) Območje poslovne cone se uredi v skladu s Pravilnikom o univerzalni graditvi in uporabi objektov (Uradni list RS, št. 41/18).

2.3 *Pogoji in usmeritve za projektiranje in gradnjo*

2.3.1 Prostorski izvedbeni pogoji glede dejavnosti, namembnosti in vrste dopustnih posegov v prostoru

8. člen

(vrste dopustnih dejavnosti)

Na območju OPPN je v skladu s standardno klasifikacijo dejavnosti (SKD) dovoljeno izvajanje mirnejše obrtne, trgovske, storitvene in športne dejavnosti, ki nimajo večjega vpliva na stanje okolja. V stavbah 5, 6, 7, 8, 9, 10 in 11 je dovoljeno tudi bivanje.

9. člen

(vrste dopustnih osnovnih in pomožnih stavb)

(1) Na območju OPPN je prepovedano umeščati stavbe in v njih izvajati dejavnosti, ki:

– lahko povzročijo onesnaženje okolja večjega obsega;
– so večjega ali manjšega tveganja za okolje;
– so glede naravo dejavnosti nedvoumen vir vonjav ter
– zbirne centre za odpadke ter obrate za skladiščenje/predelavo odpadkov.

(2) Na območju OPPN je dovoljenja gradnja naslednjih stavb (osnovnih in pomožnih):

– 111 Enostanovanjske stavbe;
– 112 Večstanovanjske stavbe;
– 1211 Gostinske stavbe;
– 122 Poslovne in upravne stavbe;
– 123 Trgovske stavbe in stavbe za storitvene dejavnosti;
– 1242 Garažne stavbe;
– 1252 Rezervoarji, silosi in skladišče stavbe; od tega samo:

– skladišče stavbe;

– rezervoarji in cisterne za vodo in druge tekočine prostornine do 20 m³ (enostaven objekt);

– rezervoar za nafto in plin prostornine do 1000 m³ (manj zahteven, nezahteven ali enostaven objekt);

– stolpni silosi za suhe snovi do višine 10 m (nezahteven ali enostaven objekt);

– 1265 Stavbe za šport;

– 12714 Druge nestanovanjske kmetijske stavbe (enostaven objekt);

– 12740 Druge stavbe, ki niso uvrščene drugje (od tega samo zaklonišča in nadstrešnice).

(3) Na zemljišču parc. št. 2312/52 in 2312/53, k.o. Log se lahko gradijo pomožni objekti v skladu s tem odlokom, ki pripadajo obstoječi stanovanjski stavbi zgrajeni na teh dveh zemljiščih.

10. člen

(vrste dopustnih gradbeno inženirskih objektov)

Na območju OPPN je dovoljena gradnja gradbeno inženirskih objektov, in sicer:

– 2111 Avtoceste, hitre ceste, glavne ceste in regionalne ceste;

– 2112 Lokalne ceste in javne poti, nekategorizirane ceste in gozdne ceste;

– 22 Cevovodi, komunikacijska omrežja in elektroenergetski vodi;

– 2302 Elektrarne in drugi energetski objekti (samo manj zahtevni);

– 24110 Športna igrišča;

– 24122 Drugi gradbeno inženirski objekti za šport, rekreacijo in prosti čas;

– 24205 Drugi gradbeno inženirski objekti, ki niso razvrščeni drugje (od tega samo ograje in oporni zidovi).

11. člen

(vrste dopustnih drugih gradbenih posegov)

Na območju OPPN je dovoljena gradnja naslednjih drugih gradbenih posegov:

– 3111 Trajno reliefno preoblikovanje terena (od tega samo nasipi, izkopi in odkopi, utrjene površine, utrjene brežine);

– 3211 Gradbeni posegi za opremo odprtih površin.

12. člen

(vrste gradenj)

V območju OPPN so dovoljene naslednje vrste gradenj pod pogoji tega odloka:

– gradnje novih objektov (novi objekti, prizidave);

– rekonstrukcije objektov;

– odstranitve (rušitve) objektov ali njihovih delov;

– vzdrževanje objektov;

– sprememba namembnosti.

2.3.2 Prostorsko izvedbeni pogoji glede lege, velikosti in oblikovanja stavb in objektov

13. člen

(lega, velikost ter oblikovanje osnovnih stavb in pomožnih stavb in objektov)

(1) Osnovne in pomožne stavbe se locira znotraj gradbene meje določene na posamezni gradbeni parceli namenjeni gradnji stavb. Tlorisna velikost stavb je določena s faktorjem zazidanosti (18. člen) in deležem zelenih površin (16. člen). Tlorisna velikost načrtovanih stavb v grafičnem delu je prikazana le informativno.

(2) Nezahtevni in enostavni objekti, ki imajo višino (stavbe, nadstreški in podobno) se lahko gradijo tudi izven gradbene meje z odmikom minimalno 1 m od parcele sosednjega zemljišča ter pod pogojem, da se med zemljiščem parc. št. 2322/29, k.o. Radna in gradbeno parcelo 1, v pasu širine min. 5 m, izvede intenzivna visokorasla zasaditev. Nezahtevni in enostavni objekti brez višine (infrastruktura, jaški, dvorišča, ograje in podobno) se lahko gradijo do parcelne meje.

(3) Pri stavbi 5, 7, 8, 9 in 10 je potrebno upoštevati določeno gradbeno linijo. Med gradbeno linijo in javno prometnico ni dovoljeno postavljati pomožnih stavb in nezahtevnih ter enostavnih objektov, ki imajo višino.

(4) Maksimalni vertikalni gabarit:

– Tip stavbe A: max. P oziroma višina stavbe max. 6 m nad koto utrjenega terena, nadstrešnica max. 8 m nad koto utrjenega terena.

– Tip stavbe B: max. P + 1 oziroma višina stavbe max. 10 m nad koto utrjenega terena.

– Tip stavbe C: max. P + 2 oziroma višina stavbe max. 10 m nad koto utrjenega terena.

– Tip stavbe D: max. P + 1 oziroma višina stavbe max. 8 m nad koto utrjenega terena. Stavba 8, 9, 10 in 11 ima lahko izvedeno kletno etažo.

– Pomožne stavbe: max. višina 8 m. Če je osnovna stavba nižja od 8 m je pomožna stavba ne sme presegati.

(5) Kota pritličja: določena v grafičnem delu in znaša 178,50 m n.v. oziroma 180,00 m n.v. za stavbo 10 in 181,50 m n.v. za stavbo 11.

(6) Stavbe so v osnovi pravilnih geometrijskih oblik z manjšimi aneksi (poudarjeni vhodi, nadstreški, balkonske niše in podobno). Bencinski servis je lahko trudi druge geometrijske oblike. Pri stavbi tipa B se glede na načrtovano velikost stavbnih mas predlaga členjenost samih volumnov tako, da se razbije monotonija objektov v horizontalnih in/ali vertikalnih gabaritih. Na vseh stavbah je dopustna prilagoditev oblikovanja objektov oblikovnim značilnostim celostne podobe podjetja. Oblikovno se poudari glavno fasado stavbe, kjer se praviloma nahaja tudi glavni vhod v stavbo.

(7) Oblikovanje osnovne in pomožne stavbe:

– streha: ravna. Stavbe tipa C in D imajo lahko tudi dvokapno streho naklona 30 do 42 stopinj;

– kritina: primernega materiala glede na tip strehe. Lahko je tudi deloma ali v celoti zazelenjena. Kritina dvokapne strehe je temno sive ali temno rjave barve;

– fasada: različni tipi fasadnih oblog v belih ali svetlosivih tonih. Glavne fasade ter glavni vhodi se lahko poudarijo z različnimi materiali in/ali barvami v skladu s celostno podobo podjetja;

– oblikovanje odprtin: svobodno.

(8) Pomožna stavba dopolnjuje funkcijo osnovne stavbe, zato jo po njenem namenu in velikosti ne presega ter zaradi nje ni potrebno povečanje kapacitete obstoječe komunalne opreme ali priključkov. Kot pomožna stavba je dovoljena tudi postavitev montažnih tipskih konstrukcij. V tem primeru je oblikovanje lahko drugačno.

(9) Nezahtevni in enostavni objekti, ki imajo višino so lahko tudi kovinski z ravno streho.

14. člen

(lega ter oblikovanje gradbeno inženirskih objektov)

(1) Gradbeno inženirski objekti se lahko gradijo na celotnem območju OPPN.

(2) Fotonapetostne elektrarne se nameščajo le na strehe načrtovanih stavb.

(3) Ograje med sosednjimi parcelami so dovoljene žičnate ali kovinske, vendar morajo biti transparentne. Lahko se postavijo na parapetni zid višine do 50 cm. Ograje se lahko gradijo na parcelni meji s sosednimi zemljišči. Oporni zidovi višji od 2 m so kamniti ali betonski obloženi s kamnito oblogo.

15. člen

(lega in oblikovanje drugih gradbenih posegov)

(1) Drugi gradbeni posegi se lahko izvajajo na celotnem območju OPPN.

(2) Zunanje površine in brežine se maksimalno zatravijo in zasadijo z avtohtonimi grmovnicami in avtohtonim drevjem. Manipulacijske zunanje površine, kjer je možnost razlitja nevarnih snovi se asfaltirajo, ostale manipulacijske zunanje površine pa so lahko tudi iz travnatih plošč zaradi lažjega odvodnjavanja meteornih voda.

(3) Ekološki otok se hortikulturno uredi (betonski plato z ustreznim odvodnjavanjem ter ograja).

(4) Urbana oprema se oblikovno poenoti z urbano opremo širšega območja naselja Radna in Boštanja.

16. člen

(oblikovanje zelenih površin)

(1) Med regionalno cesto ter območjem poslovne cone se zasadi drevored ali skupine visoke avtohtone vegetacije. Prav tako se znotraj posameznega območja zagotovi čimveč zelenih površin, ki se jih zatravi in zasadi z visoko vegetacijo in/ali avtohtonimi grmovnicami.

(2) Med zemljiščem parc. št. 2322/29, k.o. Radna in gradbeno parcelo 1 se v pasu širine min. 5 m izvede intenzivna visokorasla zasaditev. Višina vsaj desetih sadik mora biti 2 m ali več.

(3) V sklopu posamezne gradbene parcele se mora zatraviti minimalno 10 % zelenih površin.

(4) Vso vegetacijo morajo predstavljati avtohtone drevesne in grmovne vrste.

2.3.3 Prostorski izvedbeni pogoji in merila za parcelacijo

17. člen

(parcelacija)

(1) Parcelacija območja se izvede v skladu z grafično prilogo »B7 – Načrt parcelacije« ter v skladu s tolerancami. Pred pričetkom gradnje stavb je potrebno izvesti parcelacijo javne prometne površine vsaj v delu, ki bo omogočal dostop do načrtovane stavbe. Gradbene parcele se lahko med seboj združujejo ali delijo pod pogojem, da je na vsako parcelo omogočen direktni dostop na javno cesto.

(2) Mejne točke gradbenih parcel so opredeljene v državnem koordinatnem sistemu (D96/TM (ESRS)).

2.3.4 Stopnja izkoriščenosti zemljišč za gradnjo

18. člen

(izkoriščenost zemljišča za gradnjo)

Faktor zazidanosti gradbenih parcel za gradnjo stavb znaša max. 0,8. V zazidano površino se upošteva tudi površina pomožnih stavb in objektov.

3. Zasnova projektnih rešitev in pogojev glede gradnje in priključevanja objektov na gospodarsko javno infrastrukturo in grajeno javno dobro

19. člen

(skupne določbe)

(1) Na območju OPPN so dopustne novogradnje, odstranitve, rekonstrukcije in vzdrževanje GJI in grajenega javnega dobra, pri čemer se upošteva funkcionalno zasnovo območja OPPN, predvidenih objektov v območju ter možnost njihovega razvoja.

(2) Načrtovanje in posegi v varovalne pasove posameznih infrastrukturnih omrežij ter gradnja novih GJI se izvaja skladno z veljavnimi predpisi s področja gradnje, obratovanja in vzdrževanja posameznih omrežij, pod tehničnimi pogoji upravljavcev posameznih omrežij, podanimi z mnenji k OPPN in s pridobitvijo njihovega mnenja v fazi izdelave projektne dokumentacije. Gradnja se izvaja pod njihovim nadzorom. V območju varovalnih pasov GJI je brez mnenja upravljavca prepovedano postavljati vse vrste objektov ter saditi drevesa, dodajati ali odvzemati zemljino, kar bi imelo za posledico zviševanja ali zniževanja globine infrastrukturnega voda od predpisane ter deponirati gradbeni ali drugi material ter postavljati začasne objekte.

(3) Na mestih, kjer so predvidene vozne površine, na mestih križanj z drugimi infrastrukturnimi vodi in v primeru izvajanja del v njihovem varovalnem pasu, se obstoječe vode ustrezno zaščiti.

20. člen

(javna cesta infrastruktura)

(1) Območje poslovne cone Radna leži ujeto med dvema javnima državnima prometnicama in sicer na severovzhodni strani poteka Glavna cesta I. reda št. 0334 Boštanj–Impoljca ter na severozahodni strani regionalna cesta I. reda št. 1163 Mokronog–Boštanj.

(2) Za priključevanje poslovne cone Radna na državno cesto omrežje je bila izdelana Prometno kapacitetna analiza in načrt prometne ureditve navezave OPPN Poslovne cone Radna na omrežje državnih cest, št. 1631 – PRS in 1631 – PRO, november 2021, ki jo je izdelal Lineal Maribor. Na podlagi opravljene analize se izvede sledeč prometni režim:

– rekonstrukcija križišča G1-5 in R1-215 v krožno križišče. Četrti krak v krožnem križišču služi, kot glavni uvozno-izvozni priključek za poslovno cono Radna,

– priključek »desno – desno« na trasi R1-215. Uvoz vozil je možen le iz smeri Mokronog, izvoz vozil pa le v smeri glavne ceste G1-5 (dana rešitev se predlaga iz vidika zagotavljanja optimalnega nivoja prometne varnosti in minimalnega vpliva na odvijanje prometa na regionalni cesti in bližnje obstoječe priključke v sklopu le te),

– enosmerni izvoz na G1-5. Izvoz mogoč v obe smeri Sevnica in Krško. Uvoz vozil ni dovoljen.

(3) Na območju poslovne cone se izvede nova interna prometnica, ki se napaja iz samostojnega cestnega kraka krožišča. Interna prometnica poteka v smerni jugovzhoda z izvozom na glavno cesto. V severnem delu omogoča dostop do gradbene parcele GP 1, na vzhodnem delu pa do preostalih parcel. Niveleta interne prometnice se prilagodi novi koti terena. Dostop do stavbe 12 se lahko uredi tudi iz višje ležeče javne poti JP872611 Radna (pod gradom).

(4) V primeru izvedbe BUS postajališča na glavni cesti se zaradi prebliževanja obstoječemu magistralnemu plinovodu, izvede oporni zid, ki mora biti od trase plinovoda oddaljen min. 5 m. Izvedba brežine ni dovoljena.

(5) Interna prometnica je širine min. 2 x 2,75 m (vozišče) z enostranskim pločnikom min. širine 1,50 m. V skrajnem vzhodnem delu je lahko vozišče interne prometnice tudi ožji, ker služi le kot dostop do stavbe 10 in 11.

(6) Vzvratno vključevanje vozil na javne prometnice ni dovoljeno. Parkiranje osebnih in ostalih vozil na območju cone mora biti ustrezno urejeno v sklopu posamezne gradbene parcele.

(7) Znotraj poslovne cone se kolesarji vodijo po vozišču internih prometnic. V sklopu mreže državnih prometnic se za pešce in kolesarje uredijo večnamenske poti, kolesarske steze in pločniki.

(8) V območju površin potrebnih za preglednost ceste je dopustna le zatravitev in zasaditev nizkih avtohtonih grmovnic, katerih maksimalna rast ne presega 0,75 m. Zasaditev prilagoditi pogojem vzdrževanja cestišča, preglednosti ceste in priključevanja, namestitve prometne signalizacije in preme. Zasaditev na območju komunalnih vodov znotraj cestnega telesa ni dovoljena.

(9) Postavljanje objektov za obveščanje in oglaševanje mora biti skladno z zakonodajo s področja cest.

(10) Pred izdajo gradbenih dovoljenj na območju varovalnega pasu državne ceste, je treba predložiti projektno dokumentacijo v pregled in potrditev Direkciji RS za infrastrukturo ter si pridobiti njihovo pozitivno mnenje.

21. člen

(vodovodno omrežje)

(1) Območje poslovne cone Radna ni opremljeno z javnim vodovodnim omrežjem. Preko območja poteka trasa vodovoda (PE Φ 90 in PE Φ 63), ki napaja obstoječe stanovanjske stavbe južno od območja OPPN.

(2) Na območju OPPN, tik ob regionalni cesti, se nahaja jašek do katerega iz smeri Hoferja poteka vodovod PE Φ 110. Na ta jašek se naveže javna vodovodna mreža poslovne cone, ki bo zagotavljala zadostne količine pitne vode za splošno rabo. Javna vodovodna mreža poslovne cone se izvede v obliki zanke z obstoječim vodovodnim omrežjem naselja Radna. Trasa maksimalno možno poteka v infrastrukturnem koridorju gospodarske javne infrastrukture, ki je načrtovan po parcelah javnih prometnic. Javna vodovodna mreža poslovne cone se izvede s cevmi PE Φ 110.

(3) Zagotavljanje ustrezne požarne zaščite poslovne cone se zagotovi z novo hidrantno mrežo. Predvidena je izgradnja vsaj treh nadzemnih hidrantov (skrajni zahodni, srednji in vzhodni del cone). Napajanje hidrantne mreže se zagotovi iz javnega vodovodnega omrežja. Zajem požarne vode v primeru izjemnega dogodka se lahko izvede tudi iz reke Save in Mirne. Dodatni vir vode za gašenje se lahko zagotovi tudi iz industrijske cone Sevnica. Točno lokacijo zajema vode na območju industrijske cone Sevnica ter potek do poslovne cone Radna določi upravljavec javnega vodovodnega omrežja v Občini Sevnica.

22. člen

(elektroenergetsko omrežje)

(1) Na območje poslovne cone Radna poteka nizkonapetostno elektro omrežje (vzdolž magistralnega plinovoda). Najbližja transformatorska postaja (TP Radna) se nahaja zahodno od območja OPPN oziroma zahodno od lokalne ceste LC 372233 Laze pri Boštanju–Konjsko.

(2) Za območje poslovne cone je bil izdelan idejni projekt Ureditev električnih vodov in naprav na območju OPPN Poslovna cona Radna, št. 227/21, november 2021, ki ga je izdelal Elektro Celje d.d. Na podlagi idejnega projekta je na območju poslovne cone načrtovana postavitev nove transformatorske postaje (TP PC Radna), ki mora imeti neomejen dostop iz javne prometnice (točna lokacija se določi v fazi izdelave projektne dokumentacije). Napajanje nove TP se izvede iz obstoječe TP Radna preko novega SN kablovoda. Nova TP PC Radna se izvede, ko obstoječa TP Radna ne bo imela zadostnih rezerv za priključitev novih porabnikov. Po izgradnji nove TP PC Radna se izvedejo nizkonapetostni elektro vodi do posamezne elektro omarice v sklopu načrtovane stavbe.

(3) Interna javna prometnica se opremi z javno razsvetljavo, ki se bo napajala iz nove TP PC Radna.

(4) Bencinski servis se lahko opremi s polnilnicami za polnjenje električnih avtomobilov.

(5) Pri gradnji objektov v varovalnem pasu elektroenergetskih vodov in naprav je treba izpolnjevati zahteve glede elektromagnetnega sevanja in hrupa in zahteve glede gradenj, uporabe objektov ter opravljanja dejavnosti v območju varovalnega pasu elektroenergetskih omrežij.

(6) Za priključitev objektov na distribucijsko omrežje elektroenergetske infrastrukture je potrebno izdelati projektno dokumentacijo (DNZO in PZI). Pred pridobitvijo gradbenega dovoljenja za objekt si mora investitor pridobiti soglasje za priključitev in mnenje k projektni dokumentaciji od upravljavca elektro omrežja za priključek na elektro omrežje.

(7) Najmanj 100 dni pred pričetkom izgradnje SN in NN vodov in naprav je treba z Elektro Celje d.d. skleniti pisni dogovor zaradi pravočasne nabave materiala, planiranja del in podobno.

(8) Najmanj 8 dni pred pričetkom del je treba Elektro Celje d.d. pisno obvestiti o pričetku izvajanja del, da bo iz varnostnih razlogov izvršilo zakoličbo vseh obstoječih podzemnih elektroenergetskih vodov.

(9) Pri delih v bližini elektroenergetskih vodov in naprav je treba upoštevati veljavne varnostne in tehnične predpise.

23. člen

(kanalizacijsko omrežje)

(1) Območje poslovne cone Radna ni opremljeno z javnim kanalizacijskim omrežjem. Tik ob glavni cesti v vzhodnem delu cone se nahaja razbremenilnik mešane kanalizacije ter črpališče odpadnih voda. Iz razbremenilnika se odpadna voda izliva v fekalni kolektor pred črpališčem, očiščene padavinske vode pa tečejo preko izpusta v reko Savo. Črpališče prečrpava odpadne vode v obstoječ fekalni kolektor, ki poteka vse do Čistilne naprave Sevnica.

(2) Iz smeri Boštanja do črpališča poteka fekalni kolektor, ki ga je potrebno zaradi načrtovanih stavb v sklopu GP2, ustrezno prestaviti. Prestavitev fekalnega kolektorja se izvede vzdolž interne prometnice. V obstoječ fekalni kolektor so preko mešanega kanala v severnem delu, priključene komunalne odpadne vode in deloma padavinske vode iz obstoječih stavb in površin zahodnega dela stanovanjske pozidave Radna. V obstoječ razbremenilnik je speljana mešana kanalizacija iz stanovanjske pozidave Radna in kompleksa tovarne Siliko.

(3) Na območju poslovne cone Radna se izvede ločen sistem odvajanja komunalnih odpadnih voda s končno dispozicijo v Čistilni napravi Sevnica ter padavinskih voda s končno dispozicijo v reki Savi.

(4) V sklopu komunalnega koridorja gospodarske javne infrastrukture, ki je načrtovan v parceli javnih prometnic, se izvede nova kanalizacija za odvajanje komunalnih odpadnih voda na katero se priključijo načrtovane stavbe znotraj cone ter stavbe zahodnega dela stanovanjske pozidave Radna. Kanalizacija se priključi na prestavljen fekalni kolektor pred črpališčem odpadnih voda.

(5) V objektih, kjer se lahko pojavijo tehnološke odpadne vode, je le te potrebno zajeti v ustrezno grajene lovilne sklede oziroma naprave in jih preko interne kanalizacije ustrezno prečistiti in jih nato speljati v javni kanalizacijski sistem s končno dispozicijo v Čistilni napravi Sevnica. Izvedeni morajo biti vsi ukrepi (nadkritja, neprepustnost, robniki, ustrezni padci itd.), da bo preprečeno neposredno izpiranje in odtekanje škodljivih snovi v površinske vode ali v tla. Na parcelah, kjer je možna onesnaženost požarnih voda z nevarnimi snovmi je treba zagotoviti zadrževalni sistem.

(6) Obstoječa mešana kanalizacija, ki bo tangirana z gradnjo stavbe 7 in 8, se ustrezno prestavi.

(7) Čiste padavinske vode s streh stavb se spelje v reko Savo preko dveh načrtovanih izpustov. Čisto padavinsko vodo iz streh stavb se mora zbirati v rezervoarjih deževnice. Vodo se ponovno uporabi kot sanitarno vodo, za zalivanje zelenic, pranje vozil, manipulacijskih površin itd. Viške čiste padavinske vode iz rezervoarjev deževnice se spelje v javno kanalizacijo za odvajanje padavinske vode z izlivom v reko Savo.

(8) Potencialno onesnažene padavinske vode z asfaltnih manipulativnih in prometnih površin se morajo predhodno očistiti v ustrezno dimenzioniranih lovilcih olj, nato pa se lahko izpustijo v reko Savo.

(9) Zaradi problematike zalednih voda širšega območja Radne je pred posegi načrtovanimi s tem OPPN predvidena ureditev neimenovanega vodotoka od lokacije Radna 5a vse do reke Mirne.

(10) Zaradi ustreznega odvodnjavanja zalednih voda se v sklopu gradbenih parcel, ki se nahajajo med interno javno prometnico poslovne cone in obstoječim stanovanjskim naseljem izvedejo ureditve, ki bodo ustrezno zajele zaledne vode in jih speljale v načrtovano padavinsko kanalizacijo. Te ureditve so npr.: drenažna rebra, drenažne cevi, travne plošče, bioswale, sonaravne ureditve za preprečevanje hipnega odtoka zalednih voda …

(11) Za preprečevanje hipnega odtoka čistih padavinskih voda v reko Savo, se kanalizacija lahko izvede v obliki cevnih

zadrževalnikov, pred izpustom v vodotok pa se po potrebi (dokazati z izračunom) izvedejo ustrezni zadrževalniki (podzemni ali površinski). Površinski zadrževalnik se izvede na območju magistralnega plinovoda, kjer se območje oblikuje v dva zadrževalnika na način, da se na sredini območja dvigne teren za ca. 50 cm. S tem se zagotovi ustrezen padec terena proti iztoku. Zadrževalniki ustrezne velikosti se lahko izvedejo tudi kot podzemni v okviru zunanjih površin gradbene parcele GP2. Pred izpustom padavinskih voda iz zadrževalnika v reko Savo se izvede objekt z grabljami za lovljenje grobih nečistoč. Obvezno je redno čiščenje naplavin v zadrževalniku vsaj 2x letno oziroma ob vsakem večjem nalivu. Iztok prečiščenih padavinskih voda v reko Savo mora biti predviden in izveden tako, da bo izpustna glava oblikovana pod naklonom brežine vodotoka in ne bo segala v njegov svetli profil. Iztok mora biti opremljen s protipovratno zaklopko. Na območju iztoka mora biti struga in brežina vodotoka ustrezno zavarovani pred vodno erozijo. Stabilnost brežine reka Save se ne sme poslabšati.

(12) Vsa interna in javna kanalizacija za odvajanje odpadnih voda mora biti grajena vodotesno, kar izvajalec dokaže z ustreznimi testi.

(13) Projektna dokumentacija za komunalno opremljanje poslovne cone mora zajeti vse prevezave obstoječega kanalizacijskega omrežja (javnega in/ali zasebnega) na načrtovano javno kanalizacijsko omrežje na območju OPPN ali izven meje OPPN ter morebitne ostale ureditve in prestavitve (prečrpavanje kanalizacije, prestavitev ostale interne ali javne infrastrukture in podobno).

Prav tako je treba v projektni dokumentaciji za komunalno opremljanje poslovne cone, računsko preveriti pravilnost delovanja razbremenilnika za odvajanje komunalnih odpadnih voda ter z rezultati seznaniti vzdrževalca pretočne akumulacije HE Arto – Blanca. Vhodne podatke za izračun mora podati upravljavec komunalnega omrežja oziroma se jih pridobi na podlagi monitoringa.

24. člen

(plinovodno omrežje)

(1) Jugovzhodno od območja OPPN se nahaja merilno regulacijska postaja (MRP), ki se napaja preko 50 barskega plinovoda (magistralni plinovod), ki poteka iz smeri Boštanja vzdolž glavne ceste. Iz MRP v smeri vzhoda poteka 3 barski plinovod.

(2) V koridorju magistralnega plinovoda ni dovoljeno nasipavanje terena. Spodnji rob novih brežin mora biti odmaknjen od osi plinovoda vsaj 2 m, ostali objekti (stavbe, oporni zidovi, manipulativne površine in podobno) pa 5 m.

(3) Območje poslovne cone se lahko opremi z novim plinovodnim omrežjem po pogojih upravljavca plinovodnega omrežja. Pri MRP se izvede nov odcep za poslovno cono. Nova trasa plinovoda se načrtuje v komunalnem koridorju v sklopu parcele javnih prometnic. Načrtovane stavbe na območju poslovne cone se lahko priključijo na plinovodno omrežje na podlagi soglasja za priključitev po energetskem zakonu EZ-1.

(4) Načrtovan bencinski servis se lahko opremi s točilnim otokom za plinsko polnjene vozil.

(5) Pri poseganju v varovalni pas obstoječega plinovodnega omrežja se mora le ta ustrezno zaščititi ali po potrebi prestaviti pod pogoji upravljavca plinovoda. Vsa dela se opravljajo pod stalnim nadzorom pooblaščenega upravljavca plinovodnega omrežja.

(6) Gradnjo novega plinovodnega omrežja in priključkov lahko izvede le sistemski operater ali od njega pooblaščeni izvajalci pod nadzorom sistemskega operaterja.

(7) Pri gradnji plinovodnega omrežja je potrebno, poleg vseh veljavnih predpisov in normativov, upoštevati Pravilnik o tehničnih pogojih za graditev, obratovanje in vzdrževanje plinovodov z največjim tlakom do vključno 16 bar (Uradni list RS, št. 26/02, 54/02 in 17/14 – EZ-1) in druge predpise za zagotovitev obratovalne varnosti plinovoda, priključnih plinovodov in notranje plinske napeljave na območju gradnje.

25. člen

(telekomunikacijsko omrežje)

(1) Vzdolž glavne ceste poteka telekomunikacijsko omrežje, ki je potrebno za nadziranje obstoječega črpališča odpadnih voda.

(2) Trasa telekomunikacij, ki poteka preko gradbene parcele GP2 se ustrezno prestavi po pogojih upravljavca telekomunikacijskega omrežja.

(3) V komunalnem koridorju gospodarske javne infrastrukture, ki je načrtovan na parceli javne prometnice se izvede tudi nova trasa telekomunikacijskega omrežja iz katere se izvedejo individualni priključki do posamezne stavbe. Točka navezave nove trase na obstoječo TK omrežje je načrtovana v vzhodnem delu območja OPPN oziroma točko priključitve na telekomunikacijsko omrežje, vrsto prenosnega medija in ostale karakteristike telekomunikacijskega omrežja določi, glede na potrebe in možnosti, upravljavec v fazi izdelave projektne dokumentacije.

(4) Pred pričetkom gradbenih posegov v varovalne pasove obstoječih telekomunikacijskih vodov je potrebno izvesti zakoličbo le teh. Obstoječe trase se ustrezno zaščiti, položi rezervne cevi ali pa prestavi, kar se izvede pod pogoji in nadzorom upravljavca telekomunikacijskega voda.

26. člen

(odpadki)

(1) V sklopu zunanje ureditve posamezne stavbe mora biti zagotovljeno zbirno mesto za odpadke. To je urejen prostor v ali ob objektu, kamor se postavijo zabojniki za mešane komunalne odpadke in odjemno mesto, kjer izvajalec javne službe odpadke prevzame. Odjemno mesto je lahko tudi zbirno mesto, če je zagotovljen nemoten dovoz vozilom za odvoz odpadkov, ki jo uporablja izvajalec javne službe ravnanja s komunalnimi odpadki. Zagotoviti je potrebno transportno pot za vozilo za odvoz odpadkov do zbirnega oziroma odjemnega mesta ter do zbiralnice ločenih frakcij. Komunalne odpadke je potrebno odvažati na odlagališče komunalnih odpadkov. Tip in velikost zabojnika določi upravljavec odvoza odpadkov. Dostop do zabojnikov mora biti vedno dostopen specialnim smetarskim vozilom za odvoz odpadkov. Vsi koristniki odvoza komunalnih odpadkov so dolžni ravnati v skladu z odlokom, veljavnim na območju Občine Sevnica.

(2) Na območju OPPN SC Radna se uredi vsaj en ekološki otok za ločno zbiranje odpadkov (mešani komunalni odpadki, embalaža, papir, karton, steklo). Ekološki otok mora ustrezati higienskim tehničnim in požarno-varstvenim predpisom, imeti mora omogočen pristop za uporabnike in možnost odvoza do prevzemnega mesta oziroma možnost rednega odvoza ter mora biti na takšnem mestu, da ne ogroža prometa. Priporoča se, da je ekološki otok zgrajen v obliki nadstrešnice, niše ali zidnega boksa, da so posode zavarovane pred zunanjimi vremenskimi vplivi. Ekološki otok mora biti od odjemnega mesta kamor se pripelje komunalno vozilo oddaljeno maksimalno 5 m.

(3) Vse ostale odpadke, ki nastanejo pri izvajanju dejavnosti, se zbira ločeno v za to predpisanih zabojnikih/kontejnerjih. Za praznjenje oziroma odvoz le teh poskrbi posamezno podjetje, ki pozove pooblaščenega odjemalca teh odpadkov za odvoz.

(4) Gradbeni odpadki, ki bodo nastajali v času gradnje, deponije zemljin in viški izkopanega materiala se odpeljejo na urejeno legalno deponijo katero določi občina ali upravljavec komunalnih storitev.

27. člen

(ogrevanje objektov)

Kot glavni vir ogrevanja stavb naj se prioritetno uporabljajo obnovljivi viri energije (OVE) kot so bioplin, biomasa, sončna energija, fotovoltaična energija ter ostali trajnostni načini ogrevanja ter zemeljski plin.

4. Rešitve in ukrepi za celostno ohranjanje kulturne dediščine

28. člen

(kulturna dediščina)

(1) Na območju poslovne cone ni evidentirane kulturne dediščine, se pa le ta nahaja ca. 200 m južneje na območju tovarne Siliko, kjer se nahaja Tariški dvorec, ki je zavarovan kot registrirana stavbna dediščina Radna – Tariški dvorec (EŠD 17317).

(2) Načrtovane stavbe na območju poslovne cone se umešča v prostor na način, da se še naprej omogoča prostorska in vedutna zaznava dvorca v širšem prostoru, predvsem pogledov na dvorec iz smeri regionalne ceste, kar je z maksimalno dovoljenim višinskih gabaritom načrtovanih stavb zagotovljeno.

(3) Na parcelah, kjer se bodo gradile večje stavbne mase, se zunanje površine parcele zasadijo s skupinami visokoraslega avtohtonega drevja, da se razbije enoličnost/monotonost večjih stavbnih površin.

(4) Zaradi varstva arheoloških ostalin je potrebno pristojnemu zavodu za varstvo kulturne dediščine omogočiti dostop do zemljišč, kjer se bodo izvajala zemeljska dela in opravljanje strokovnega nadzora nad posegi. Lastnik zemljišča/investitor/odgovorni vodja naj o dinamiki gradbenih del obvesti pristojni zavod vsaj 10 dni pred pričetkom zemeljskih del.

(5) Ob vseh posegih v zemeljske plasti velja obvezujoč splošni varstveni režim, ki najditelja/lastnika zemljišča/odgovornega vodjo del ob odkritju arheološke ostaline zavezuje, da najdbo zavaruje nepoškodovano na mestu odkritja in o najdbi takoj obvesti pristojen zavod, ki situacijo dokumentira v skladu z določili arheološke stroke. V primeru odkritja arheoloških ostalin, ki jim grozi nevarnost poškodovanja ali uničenja, lahko pristojni organ to zemljišče z izdajo odločbe določi za arheološko najdišče, dokler se ne opravijo raziskave arheoloških ostalin oziroma se omeji ali prepove gospodarska in druga raba zemljišča, ki ogroža obstoj arheološke ostaline.

5. Rešitve in ukrepi za varstvo okolja, naravnih virov ter ohranjanja narave

29. člen

(varstvo voda in tal)

(1) Območje OPPN ne posega na območje varovanja vodnih virov.

(2) Severovzhodno in severozahodno od poslovne cone tečeta reka Sava in reka Mirna. Oba vodotoka imata določen priobalni pas, ki sega 15 m od vodnega zemljišča vodotoka. Priobalni pas obeh vodotokov ne posega na območje poslovne cone Radna. Na območju priobalnega pasu je možno izvajati posege skladno z zakonom s področja varovanja voda. V priobalni pas reke Save bosta posegala dva izpusta čistih padavinskih voda kot posledica ustreznega reševanja odvodnjavanja poslovne cone.

(3) Obstoječ teren poslovne cone se nadviša. Material za nadvišanje terena more biti ustrezno preverjen, da ne bo vseboval nedovoljenih oziroma neustreznih materialov. Nasutje mora biti izvedeno tako, da bo nanj možno ustrezno temeljiti stavbe, kvalitetno graditi javne prometnice in gospodarsko javno infrastrukturo.

(4) Varstvo voda in tal se zagotavlja z ustreznim odvajanjem odpadnih voda (vodotesnost kanalizacije), urejenim zbiranjem odpadkov in ustreznim ravnanjem v času izvajanja gradbenih del, ki mora biti skladno s predpisi s področja varstva voda in varstva okolja. V projektni dokumentaciji za komunalno opremljanje poslovne cone, je treba računsko preveriti pravilnost delovanja razbremenilnika za odvajanje komunalnih odpadnih voda ter z rezultati seznaniti vzdrževalca pretočne akumulacije HE Arto – Blanca. Vhodne podatke za izračun mora podati upravljavec komunalnega omrežja oziroma se jih pridobi na podlagi monitoringa.

(5) Možnost razlitja nevarnih snovi obstaja v primeru izliva pogonskih goriv in olj iz gradbenih strojev in naprav na gradbišču v času gradnje ali v času obratovanja bencinskega servisa. Vsako razlitje nevarnih snovi je treba nemudoma sanirati.

(6) Za zahodni in severni del območja poslovne cone je bilo izdelano geotehnično poročilo o pogojih pozidave, izdelal: INI d.o.o., Ljubljana, št. proj.: 3091/2019, oktober 2019. V fazi projektiranja načrtovanih ureditev je potrebno izvesti geološko geomehanske raziskave terena, ki bodo natančno določile pogoje izvedbe posegov, temeljenja stavb ter določile morebitne dodatne ukrepe. Zagotoviti je treba tudi nadzor geologa/geomehanika.

30. člen

(varstvo zraka)

(1) Obremenitev zraka ne sme presegati dovoljenih emisijskih in imisijskih koncentracij v skladu z določili oziroma z veljavnimi predpisi, ki urejajo varstvo zraka.

(2) Dimnovodne naprave morajo zagotavljati varno, zanesljivo in trajno delovanje kurišča in ne smejo presegati dovoljenih vrednosti emisij določenih v veljavnem predpisu.

31. člen

(varstvo pred elektromagnetnim sevanjem in svetlobnim onesnaževanjem)

(1) Vir elektromagnetnega sevanja predstavlja predvidena transformatorska postaja znotraj cone iz katere je predvideno napajanje novih stavb na območju cone.

(2) Oddaljenost transformatorskih postaj od najbližjega stanovanjskega območja je zadostna, zato je preprečena prekomerna obremenitev okolja zaradi elektromagnetnega sevanja.

(3) Za razsvetljavo zunanjih površin cone ter javnih prometnih površin se uporabljajo svetilke, katerih delež svetlobnega toka, ki seva navzgor je enak 0 % ter upošteva določene mejne vrednosti na oknih najbližjih objektov z varovanimi prostori, skladno z uredbo, ki ureja mejne vrednosti svetlobnega onesnaževanja okolja.

32. člen

(varstvo pred hrupom)

(1) Skladno z uredbo, ki ureja mejne vrednosti kazalcev hrupa v okolju, območje poslovne cone, spada v III. stopnjo varstva pred hrupom, manjši zahodni del (namenska raba IG) pa v IV. stopnjo varstva pred hrupom. Hrup v območjih ne sme presegati z uredbo predpisanih vrednosti.

(2) Zunanje enote strojnih inštalacij morajo biti postavljene tako, da ne povečujejo hrupa v objektih z varovanimi prostori. Po potrebi se postavijo protihrupni paneli.

33. člen

(ohranjanje narave)

(1) Na območju poslovne cone ni opredeljenega območja Nature 2000 ali naravne vrednote (NV). Območje cone meji na ekološko pomembno območje Sava od Radeč do državne meje (ident. št. 63700).

(2) EPO je tangirano z izpustom čistih padavinskih voda iz območja poslovne cone v reko Savo. Pri ureditvi izpusta je potrebno upoštevati naslednje zahteve:

– v pasu od izlivnega dela Mirne in peš mostom preko reke Save se ohranja pas slojevite (drevje, grmovje, visoko steblikovje) in sklenjene obvodne vegetacije med Savo in glavno cesto;

– morebitne razgaljene površine se zasadi z avtohtonimi vrstami drevja in plodonosnih grmovnic;

– ohranja se obstoječe brežine in nivelete zemljišča;

– dostopov do vode se ne ureja.

34. člen

(ribištvo)

(1) Gradnja izlivnega dela padavinske kanalizacije v reko Savo bo posegala v Spodnjeposavsko ribiško območje – ribolovni revir Sava 18, ki poseljuje 38 vrst rib.

(2) Vsak poseg v ribiški okoliš more biti načrtovan na način, ki v največji meri zagotavlja ohranjanje rib, njihove vrstne pestrosti, starostne strukture in številčnosti tako, da se struge, obrežja in dva vodotokov ohranja v čim bolj naravnem stanju, da se ohranja obstoječa dinamika, hidromorfološke lastnosti in raznolikost vodotokov, da se objekti gradijo na način, ki ribam omogoča prehod ter da se ohranja naravna osenčenost oziroma osončenost struge in brežin.

(3) Gradbena dela na vodnem zemljišču in v priobalnem pasu reke Save naj se izvedejo po principu sonaravnega urejanja voda. Dela naj bodo načrtovana in izvedena tako, da se ohranja povezanost oziroma celovitost vodnega prostora.

(4) Med izvajanjem gradbenih del se za izvedbo le-teh ne zajema vode iz vodotokov.

(5) Poskrbljeno mora biti za pravilno odvajanje meteornih in odpadnih voda novozgrajenih objektov in infrastrukture (lovilci olj, priklop na javno kanalizacijsko omrežje itd.). Posebno pozornost je potrebno nameniti tudi ustreznemu očiščenju morebitnih industrijskih odpadnih voda.

(6) Prepovedano je posegati oziroma vznemirjati ribe na drstiščih rib med drstenjem in v varstvenih revirjih. Dela na območju vodnih in priobalnih zemljišč, ki lahko vplivajo na kakovost vode in vodni režim, se mora načrtovati in opraviti izven drstnih dob ribjih vrst, ki poseljujejo vodni prostor.

(7) Gradbena dela, ki lahko vplivajo na kakovost vode in vodni režim, se izvajajo samo v času izven drstne dobe rib ter v koordinaciji s pristojnima izvajalcema ribiškega upravljanja, Ribiško družino Sevnica. Investitor oziroma izvajalec mora o predvidenem času izvajanja gradbenih del pravočasno obvestiti pristojnega izvajalca ribiškega upravljanja (14 dni pred začetkom del).

(8) Zavod za ribištvo mora v postopku pridobitve gradbenega dovoljenja za izpust padavinskih voda v reko Savo sodelovati kot mnenjedejalec.

6. **Rešitve in ukrepi za obrambo ter varstvo pred naravnimi in drugimi nesrečami, vključno z varstvom pred požarom**

35. člen

(obramba in varstvo pred naravnimi in drugimi nesrečami)

Pri gradnji načrtovanih objektov se upošteva zakone s področja obrambe in zaščite.

36. člen

(varstvo pred poplavami, erozijska ogroženost in plazljivost terena)

(1) Območje poslovne cone je glede na obstoječe evidence opredeljeno kot območje preostale poplavne nevarnosti. Z dvigom nivelete terena ter ustreznim odvodnjavanjem padavinskih in zavednih voda, območje ne bo poplavno ogroženo.

(2) Predvidena je ureditev neimenovanega vodotoka od lokacije Radna 5a vse do reke Mirne (Idejni projekt za odvod zaledne vode iz zaledja Radne za območjem tovarne Siliko, izdelal Hidrosvet d.o.o., Celje, št. proj.: 138/20, marec 2021). Ureditev neimenovanega vodotoka bo potekala izven območja OPPN, vendar pred posegi načrtovanimi z OPPN.

(3) Za območje poslovne cone je bila izdelana preveritev Vpliva načrtovanih ureditev v sklopu OPPN PC Radna na stanje reke Save ter ureditev padavinske kanalizacije. Padavinske vode se bodo na območju poslovne cone zadrževale v dveh zadrževalnikih iz katerih bosta urejena dva izpusta z max. skupno kapaciteto 490 l/s v reko Savo. Zadrževalnika bosta zmanjšala poplavno ogroženost območja ob povečanem vodostaju Save zaradi zmanjšanja padavinskega odtoka v Savo.

(4) Vsi posegi v prostor, ki bi lahko trajno ali začasno vplivali na vodni režim ali stanje voda, se lahko izvedejo samo na podlagi mnenja, ki ga v sklopu postopka za pridobitev gradbenega dovoljenja izda Direkcija Republike Slovenije za vode, Novo mesto.

(5) Na podlagi javno dostopnih evidenc, območje OPPN ni opredeljeno kot erozijsko območje in ni plazljivo.

37. člen

(seizmološke zahteve)

(1) Gradnja objektov mora biti potresno odporna. Pri načrtovanju se upošteva veljavna zakonodaja s področja mehanske odpornosti in stabilnosti objektov, v skladu z evropskim standardom za potresno odporno gradnjo.

(2) V skladu s karto projektnega pospeška tal je na območju določen projektni pospešek tal 0,175 g.

38. člen

(požarno varstvo)

(1) Pri graditvi objektov se izpolni vse zahteve za varnost pred požarom, določene s predpisi o graditvi objektov in drugimi predpisi.

(2) Zagotavljajo se pogoji za varen umik ljudi, živali in premoženja; dostopi, dovozi in delovne površine za intervencijska vozila ter viri za zadostno oskrbo z vodo za gašenje. Preprečitev širjenja požara na sosednje objekte se zagotovi tako, da upošteva ustrezne odmike od parcelnih mej in odmike med objekti ali pa se zagotovijo ustrezne protipožarne ločitve. Dostop za gasilska vozila se zagotovi po intervencijskih poteh, ki potekajo po javnih prometnicah, peš površinah, dvoriščih in zelenicah. V ta namen se radije vseh krivin dimenzionira za nemoten promet intervencijskih vozil. Za zagotovitev požarne vode se dogradi hidrantno omrežje.

(3) Voda za gašenje bo zagotovljena iz načrtovanega javnega hidrantnega omrežja.

7. **Etapnost izvedbe prostorske ureditve in drugi pogoji za izvajanje OPPN**

39. člen

(etapnost gradnje)

(1) Območje se ureja v posameznih etapah kot je navedeno v drugem odstavku tega člena. Posamezne etape morajo predstavljati zaključene celote. Etape se lahko izvajalo tudi istočasno, v zaporedju od prve do zadnje.

(2) Realizacija posegov na območju poslovne cone Radna bo možna še le, ko bo omogočen dostop iz novega krožišča na stiku med glavno in regionalno cesto. Izjema je gradnja v sklopu gradbene parcele GP1, ki ima možnost izvedbe cestnega priključka direktno na regionalno cesto.

(3) Ureditve se izvajajo po naslednjih etapah:

I. etapa: ureditev odvodnjavanja neimenovanega vodotoka nad stavbo Radna 5a do reke Mirne na podlagi Idejnega projekta za odvod zaledne vode iz zaledja Radne za območjem tovarne Siliko, izdelal Hidrosvet d.o.o., Celje, št. proj.: 138/20, december 2020;

II. etapa: prevezava individualnih kanalizacijskih priključkov (fekalna in meteorna kanalizacija) stavb naselja Radna na načrtovan ločen kanalizacijski sistem poslovne cone;

III. etapa: izgradnja tolikšnega dela javne prometnice in pripadajoče gospodarske javne infrastrukture, da je možna realizacija stavbe na posamezni gradbeni parceli, pri čemer je treba gospodarsko javno infrastrukturo dimenzionirati na končno kapaciteto.

Etape se lahko izvajajo tudi sočasno upoštevajoč vrstni red (od I. do III.).

(4) Ne glede na drugi odstavek tega člena, je možna takojšnja izvedba nasipa območja poslovne cone ter prestavitev fekalnega kolektorja in prestavitve ostale gospodarske javne infrastrukture.

(5) Opremljanje stavbnih zemljišč Poslovne cone Radna z novo gospodarsko javno infrastrukturo se izvede na podlagi programa opremljanja, ki ga za območje OPPN s posebnim odlokom sprejme občinski svet.

40. člen

(obveznosti investitorjev in izvajalcev)

(1) Pri projektiranju in izvajanju OPPN je treba upoštevati vsa določila, navedena v posameznih poglavjih, vsa pridobljena mnenja nosilcev urejanja prostora ter vse omilitvene ukrepe navedene v okoljskem poročilu št. 01/21-SP, izdelal Lozej d. o. o., julij 2022.

(2) Obveznosti investitorjev:

– pred pričetkom izdelave projektne dokumentacije mora projektantu zagotoviti geološke geomehanske raziskave, da bo lahko projektant ustrezno dimenzioniral stavbe, gradbeno inženirske objekte ter druge gradbene posege;

– v času gradnje mora zagotoviti geomehanski nadzor ter poskrbeti, da bodo izvedeni vsi zaščitni ukrepi in da se ne bo povečevala erozijska ogroženost območja;

– gradnja mora biti izvedena na način, da ne bo imela negativnih vplivov na sosednja območja;

– nasutje terena izven območja OPPN kot posledica dviga terena na območju OPPN, se izvede na strošek investitorja ter v soglasju z lastnikom zemljišča na katerem se nasutje načrtuje. Na tangiranem zemljišču se odstrani humus, izvede nasutje terena ter na nasutju vzpostavi prvotno stanje (plast humusa in ponovna zasaditev nizke in visoke vegetacije);

– pred pričetkom gradnje mora pravočasno obvestiti upravljavce objektov, naprav in vodov gospodarske javne infrastrukture (GJI), ki so tangirani pri predmetni gradnji;

– pred pričetkom posegov v zemeljske plasti mora obvestiti zavod za varstvo kulturne dediščine, da bo vršil arheološki nadzor.

(3) Obveznosti izvajalcev:

– dolžan je zagotavljati varne dostope do vseh sosednjih območij v času gradnje, racionalno urediti gradbišče in pri posegih na prometnicah zagotoviti varen promet;

– po končani gradnji mora odstraniti vse začasne objekte ter odvečni gradbeni in izkopani material in urediti okolico ter višino zemljišča na parcelni meji prilagoditi sosednjemu zemljišču.

8. **Velikost dopustnih odstopanj od funkcionalnih, oblikovalskih in tehničnih rešitev**

41. člen

(dopustna odstopanja)

(1) Dovoljena so odstopanja od zakoličbenih točk parcel v smislu prilagoditve obstoječi parcelaciji in stanju v prostoru pod pogojem, da so omogočene vse ureditve predpisane s tem OPPN. Možne so tolerance pri določitvi parcele krožišča in avtobusnega postajališča na glavni cesti. Le ta se določi v skladu s projektno dokumentacijo krožišča in rekonstrukcije glavne ceste.

(2) Parcelna meja med zemljiščem parc. št. 2322/29, k.o. Radna in gradbeno parcelo 1 se lahko izvede tudi drugače, pri čemer se prilagodi tudi potek gradbene meje tako, da ta znaša min. 8 m od nove parcelne meje. Hkrati se ustrezno prilagodi tudi zeleni pas z intenzivno zasaditvijo.

(3) Sosednje gradbene parcele se lahko združujejo in delijo v skladu s projektno dokumentacijo vendar pod pogoji tega odloka (faktor zazidanosti, delež zelenih površin, odmiki).

(4) Potek načrtovane GJI ter priključevanje stavb na GJI se lahko izvede tudi drugače, kot je določeno s tem prostorskim aktom, v kolikor se pojavijo utemeljeni razlogi zaradi lastništva ali ekonomičnega investicijskega vlaganja, prilagoditve obstoječim trasam vodov in naprav ter pod pogojem, da ni v nasprotju z javnimi interesi. S spremembo se morajo strinjati vsi upravljavci tangiranih vodov.

(5) Dopustna je naknadna delitev parcel za gradnjo nove transformatorske postaje, pod pogojem, da ima neomejen dostop iz javne prometnice in na način, da ne ovira preglednosti na javnih prometnicah in cestnih priključkih.

(6) Dopustno je odstopanje pri prometnem urejanju, v kolikor gre za ustreznejšo tehnologijo izvedbe in tehnično rešitev ter če te spremembe ne spreminjajo funkcionalnega in vsebinskega koncepta OPPN. Posledično je dopustno tudi odstopanje pri parcelaciji javnih prometnic, ki pa ne sme biti večje od 5 m.

(7) Kota novega utrjenega terena ne sme presegati nadmorske višine 178,30 m, lahko pa je nižja.

(8) Pri določitvi kote pritličja načrtovanim stavbam je dopustno odstopanje ±50 cm.

9. **Sprememba namenske rabe prostora**

42. člen

(nova namenska raba)

S sprejetjem tega podrobnega prostorskega načrta se spremeni obstoječa namenska raba iz IP (površine za industrijo) v CU (območje centralnih dejavnosti). V skrajnem zahodnem delu se namenska raba spremeni iz IP (površine za industrijo) v IG (gospodarska cona).

10. **Usmeritve za določitev meril in pogojev po prenehanju veljavnosti OPPN**

43. člen

(usmeritve za določitev meril in pogojev po prenehanju veljavnosti OPPN)

OPPN preneha veljati, ko je izveden, o čemer s sklepom odloči Občina Sevnica. Na območju OPPN po prenehanju njegove veljavnosti velja hierarhično višji prostorski akt. Merila in pogoji za enoto urejanja prostora, v katero sodi območje OPPN, se po prenehanju njegove veljavnosti določijo v hierarhično višjem prostorskem aktu tako, da se smiselno povzamejo merila in pogoji za posege v prostor iz tega odloka.

III. KONČNE DOLOČBE

44. člen

(vpogled v OPPN)

OPPN je stalno na vpogled na Občini Sevnica in na Upravni enoti Sevnica.

45. člen

(nadzor)

Nadzor nad izvajanjem tega odloka opravljajo pristojne inšpekcijske službe za posamezna področja.

46. člen

(začetek veljavnosti)

Ta odlok začne veljati osmi dan po objavi v Uradnem listu Republike Slovenije.

Št. 3505-0003/2018
Sevnica, dne 9. marca 2023

Župan
Občine Sevnica
Srečko Ocvirk

---

866. Sklep o lokacijski preveritvi za določitev obsega stavbnega zemljišča v enoti urejanja prostora TR14.od

Na podlagi prve alineje 134. člena, 135. in 138. člena Zakona o urejanju prostora (Uradni list RS, št. 199/21; v nadaljevanju: ZUreP-3) ter 8. in 18. člena Statuta Občine Sevnica (Uradni list RS, št. 46/15 – UPB, 17/17 in 44/18) je Občinski svet Občine Sevnica na 3. redni seji dne 8. 3. 2023 sprejel

S K L E P
o lokacijski preveritvi za določitev obsega stavbnega zemljišča v enoti urejanja prostora TR14.od

1. člen

S tem sklepom se potrdi lokacijska preveritev, ki se nanaša na del zemljišča s parc. št. 236, k.o. 1369 – Trnovec.

2. člen

(1) Na zemljišču iz 1. člena tega sklepa se omogoči širitev obsega obstoječega stavbnega zemljišča posamične poselitve (A), katere izvorna površina znaša 2,652,78 m², za 530,56 m², kar predstavlja manj kot 20 % spremembe obsega izvornega območja za namen širitve v enoti TR14.od.

(2) Sestavni del tega sklepa je grafični prikaz prilagojene in natančno določene oblike ter velikosti območja stavbnega zemljišča, ki je določen in prikazan v grafičnem delu elaborata lokacijske preveritve.

3. člen

Identifikacijska številka prostorskega akta v zbirki prostorskih aktov je ID 3149.

4. člen

Ta sklep začne veljati naslednji dan po objavi v Uradnem listu Republike Slovenije.

Št. 3505-0009/2022
Sevnica, dne 9. marca 2023

Župan
Občine Sevnica
Srečko Ocvirk

---

867. **Sklep o lokacijski preveritvi za individualno odstopanje od prostorskih izvedbenih pogojev v enoti urejanja prostora RS53.vo**

Na podlagi druge alineje 127. člena, 129. in 131. člena Zakona o urejanju prostora (Uradni list RS, št. 61/17, v nadaljevanju ZUreP-2) ter 8. in 18. člena Statuta Občine Sevnica (Uradni list RS, št. 46/15 – UPB, 17/17 in 44/18) je Občinski svet Občine Sevnica na 3. redni seji dne 8. 3. 2023 sprejel

S K L E P
o lokacijski preveritvi za individualno odstopanje od prostorskih izvedbenih pogojev v enoti urejanja prostora RS53.vo

1. člen

S tem sklepom se potrdi lokacijska preveritev, ki se nanaša na individualno odstopanje od prostorskih izvedbenih pogojev, določenih v preglednici enot urejanja prostora (EUP) v 100. členu Odloka o Občinskem prostorskem načrtu Občine Sevnica (Uradni list RS, št. 94/12, 100/12 – popr., 57/13, 1/16, 17/16, 33/18, 70/19, 20/22 in 23/22 – popr.; v nadaljevanju OPN), ki se nanaša na zemljišče s parc. št. 909/3, k.o. 1393 – Studenec.

2. člen

V preglednici EUP, ki je sestavni del OPN, se za enoto urejanja prostora RS53.vo, poleg obstoječih prostorsko izvedbenih pogojev, določi odstopanje oziroma dodatni prostorsko izvedbeni pogoji ter doda stavek, ki se glasi:

»Na zemljišču s parcelno številko 909/3, k.o. 1393 – Studenec, je ob obstoječem pokopališču dopustna tudi gradnja nove pokopališke stavbe (poslovilne vežice) ali prizidava, rekonstrukcija obstoječe.«.

3. člen

(1) Sestavni del tega sklepa je grafični prikaz enote urejanja prostora na katerega se individualno odstopanje od prostorsko izvedbenih pogojev nanaša.

(2) Identifikacijska številka prostorskega akta v zbirki prostorskih aktov je ID 3150.

4. člen

Ta sklep se objavi v Uradnem listu Republike Slovenije in začne veljati naslednji dan po objavi.

Št. 3505-0003/2022
Sevnica, dne 9. marca 2023

Župan
Občine Sevnica
Srečko Ocvirk

---

868. **Sklep o višini enkratne pomoči ob rojstvu otroka v Občini Sevnica za leto 2023**

Na podlagi 2. člena Pravilnika o enkratni pomoči ob rojstvu otroka v Občini Sevnica (Uradni list RS, št. 14/19) in 18. člena Statuta Občine Sevnica (Uradni list RS, št. 46/15 – UPB, 17/17 in 44/18) je Občinski svet Občine Sevnica na 3. redni seji dne 8. 3. 2022 sprejel

S K L E P
o višini enkratne pomoči ob rojstvu otroka v Občini Sevnica za leto 2023

1. člen

S tem sklepom se določi višina enkratne pomoči ob rojstvu otroka, ki je enkratni denarni prejemek ob rojstvu otroka, s katerim se družini zagotovijo dodatna sredstva za pokrivanje stroškov, ki nastanejo z rojstvom otroka in za leto 2023 znaša 400 evrov.

2. člen

Sklep začne veljati naslednji dan po objavi v Uradnem listu Republike Slovenije.

Št. 1222-0054/2023
Sevnica, dne 14. marca 2023

Župan
Občine Sevnica
Srečko Ocvirk

TOLMIN

869. **Odlok o prenehanju veljavnosti Odloka o ustanovitvi javnega podjetja Regijski center za ravnanje z odpadki Nova Gorica d.o.o.**

Na podlagi 21. člena Statuta Občine Tolmin (Uradni list RS, št. 13/09, 17/11 in 106/15) je Občinski svet Občine Tolmin na 3. seji dne 7. marca 2023 sprejel

O D L O K
o prenehanju veljavnosti Odloka o ustanovitvi javnega podjetja Regijski center za ravnanje z odpadki Nova Gorica d.o.o.

1. člen

Z dnem uveljavitve tega odloka preneha veljati Odlok o ustanovitvi javnega podjetja Regijski center za ravnanje z odpadki Nova Gorica d.o.o. (Uradni list RS, št. 101/13).

2. člen

Ta odlok se objavi v Uradnem listu Republike Slovenije in v uradnih glasilih posameznih občin. Veljati začne naslednji dan po zadnji objavi.

Št. 007-0001/2013
Tolmin, dne 8. marca 2023

Župan
Občine Tolmin
Alen Červ

870. Sklep o višini pomoči ob rojstvu otroka v Občini Tolmin

Na podlagi 29. člena Zakona o lokalni samoupravi (Uradni list RS, št. 94/07 – uradno prečiščeno besedilo, 76/08, 79/09, 51/10, 40/12 – ZUJF, 14/15 – ZUUJFO, 11/18 – ZSPDSLS-1, 30/18, 61/20 – ZIUZEOP-A in 80/20 – ZIUOOPE), 21. člena Statuta Občine Tolmin (Uradni list RS, št. 13/09, 17/11 in 106/15) in 9. člena Pravilnika o dodeljevanju pomoči ob rojstvu otroka v Občini Tolmin (Uradni list RS, št. 44/14) je Občinski svet Občine Tolmin na 3. seji dne 7. marca 2023 sprejel

S K L E P
o višini pomoči ob rojstvu otroka v Občini Tolmin

1. člen

Višina enkratne denarne pomoči ob rojstvu otroka v Občini Tolmin znaša 385,00 eurov.

2. člen

(1) Z dnem uveljavitve tega sklepa preneha veljati Sklep o višini pomoči ob rojstvu otroka v Občini Tolmin (Uradni list RS, št. 197/20).

(2) Za dodelitev pomoči ob rojstvu otroka, rojenega pred 1. aprilom 2023, se uporablja sklep iz prejšnjega odstavka.

3. člen

Ta sklep začne veljati naslednji dan po objavi v Uradnem listu Republike Slovenije, uporablja pa se za dodelitev pomoči ob rojstvu otroka, rojenega od vključno 1. aprila 2023 dalje.

Št. 122-0012/2023
Tolmin, dne 8. marca 2023

Župan
Občine Tolmin
Alen Červ

VELIKE LAŠČE

871. Odlok o spremembah Odloka o priznanjih Občine Velike Lašče

Na podlagi 16. člena Statuta Občine Velike Lašče (Uradno glasilo Občine Velike Lašče, št. 2/06 – UPB, 6/13, 2/19) je Občinski svet Občine Velike Lašče na 2. dopisni seji dne 13. marca 2023 sprejel

O D L O K
o spremembah Odloka o priznanjih Občine Velike Lašče

1. člen

V Odloku o priznanjih Občine Velike Lašče (Uradni list RS, št. 63/00, Uradno glasilo Občine Velike Lašče, št. 1/10) se spremeni 5. člen, ki se po novem glasi:

»O podelitvi priznanj Občine Velike Lašče iz prve, druge in tretje alinee 3. člena odloča občinski svet s sklepom na predlog komisije za mandatna vprašanja, volitve in imenovanja (v nadaljnjem besedilu: komisija).

Priznanja iz četrte alinee podeljuje župan po lastni presoji, prav tako pa župan lahko podeli tudi priznanje iz tretje alinee.«

2. člen

Odlok se objavi v Uradnem listu Republike Slovenije in začne veljati naslednji dan po objavi.

Št. 0301-0009/2023-1
Velike Lašče, dne 13. marca 2023

Župan
Občine Velike Lašče
Matjaž Hočevar

ŽUŽEMBERK

872. Sklep o določitvi ekonomskih cen programov predšolske vzgoje v Občini Žužemberk

Na podlagi 30., 31. in 32. člena Zakona o vrtcih (Uradni list RS, št. 100/05 – uradno prečiščeno besedilo, 25/08, 98/09 – ZIUZGK, 36/10, 62/10 – ZUPJS, 94/10 – ZIU, 40/12 – ZUJF, 14/15 – ZUUJFO, 55/17 in 18/21), na podlagi 22. člena Pravilnika o metodologiji za oblikovanje cen programov v vrtcih, ki izvajajo javno službo (Uradni list RS, št. 97/03, 77/05, 120/05, 93/15 in 59/19) in na podlagi 3. člena Statuta Občine Žužemberk (Uradni list RS, št. 79/18) je Občinski svet Občine Žužemberk na predlog Osnovne šole Prevole in Osnovne šole Žužemberk na 3. redni seji dne 23. 2. 2023 sprejel

S K L E P
o določitvi ekonomskih cen programov predšolske vzgoje v Občini Žužemberk

1.

Cene programov predšolske vzgoje v vrtcu Sonček pri Osnovni šoli Žužemberk po posameznih programih znašajo mesečno:

1. I. starostno obdobje	526,57 EUR
2. II. starostno obdobje (4–6 let)	426,67 EUR

Stroški živil za otroka iz I. in II. starostnega obdobja v vrtcu Sonček pri OŠ Žužemberk znašajo dnevno 2,30 EUR/dan.

2.

Cena programa predšolske vzgoje v vrtcu pri Osnovni šoli Prevole po posameznih programih znašajo mesečno:

1. I. starostno obdobje	526,57 EUR
2. II. starostno obdobje (4–6 let)	426,67 EUR

Stroški živil za otroka iz vrtca pri Osnovni šoli Prevole znašajo dnevno 2,30 EUR/dan.

3.

Ta sklep začne veljati naslednji dan od objave v Uradnem listu Republike Slovenije, cene programov pa se uporabljajo od 1. 3. 2023 dalje.

4.

Z dnem veljavnosti tega sklepa preneha veljati Sklep o določitvi cen programov za predšolsko vzgojo v Občini Žužemberk (Uradni list RS, št. 61/19, 31/20 in 207/21).

Št. 602-3/2022-6
Žužemberk, dne 23. februarja 2023

Župan
Občine Žužemberk
Jože Papež

873. Sklep o potrditvi cen storitev pogrebne in pokopališke dejavnosti v Občini Žužemberk

Na podlagi 3. člena Statuta Občine Žužemberk (Uradni list RS, št. 79/18) in 36. člena Odloka o pokopališki in pogrebni dejavnosti v Občini Žužemberk (Uradni list RS, št. 207/21) je Občinski svet Občine Žužemberk na 3. redni seji dne 23. 2. 2023 sprejel

S K L E P
o potrditvi cen storitev pogrebne in pokopališke dejavnosti v Občini Žužemberk

1. člen

Občinski svet Občine Žužemberk potrjuje cenik pogrebnih in pokopaliških storitev, ki jih plačujejo uporabniki in naročniki:

1. Pokopališke storitve

Opis	Cena brez DDV v EUR	DDV v %	Cena z DDV
Najem mrliške vežice – 1 dan	50,00	9,5	54,75
Izkop in zasip grobne jame za krsto	146,12	9,5	160,00
Izkop in zasip žarnega groba	35,00	9,5	38,32

2. 24-urna dežurna služba

Opis	Cena brez DDV v EUR	DDV v %	Cena z DDV
24-urna dežurna služba	164,30	9,5	179,91

3. Grobarine

Opis	Cena brez DDV v EUR	DDV v %	Cena z DDV
Enojni grob	21,31	22	26,00
Žarni grob	12,79	22	15,60
Otroški grob	12,79	22	15,60
Družinski grob	34,10	22	41,60
Trojni grob in grobnica	49,01	22	59,80

2. člen

Grobnina se poravna po položnicah v enkratnem znesku za tekoče leto, stroški prve ureditve groba in stroški uporabe poslovilnega objekta pa v roku 30 dni od izstavitve računa.

3. člen

Z veljavnostjo tega sklepa preneha veljati Sklep o potrditvi cen (Občinski svet, št. 032-2685/2007-100, z dne 29. 11. 2007).

4. člen

Ta cenik začne veljati naslednji dan po objavi v Uradnem listu Republike Slovenije, uporablja pa se od 1. 3. 2023.

Št. 014-6/2022-10
Žužemberk, dne 23. februarja 2023

Župan
Občine Žužemberk
Jože Papež

PUCONCI

874. Odlok o rebalansu proračuna Občine Puconci št. 1-2023

Na podlagi 29. člena Zakona o lokalni samoupravi (Uradni list RS, št. 94/07 – uradno prečiščeno besedilo, 76/08, 79/09, 51/10, 40/12 – ZUJF, 14/15 – ZUUJFO, 11/18 – ZSPDSLS-1, 30/18, 61/20 – ZIUZEOP-A in 80/20 – ZIUOOPE), 29. člena Zakona o javnih financah (Uradni list RS, št. 11/11 – uradno prečiščeno besedilo, 14/13 – popr., 101/13, 55/15 – ZFisP, 96/15 – ZIPRS1617, 13/18, 195/20 – odl. US in 18/23 – ZDU-1O) ter 17. in 102. člena Statuta Občine Puconci (Uradni list RS, št. 91/15, 128/21) je Občinski svet Občine Puconci na 3. seji dne 16. 3. 2023 sprejel

O D L O K
o rebalansu proračuna Občine Puconci št. 1-2023

1. člen

V Odloku o proračunu Občine Puconci za leto 2023 se spremeni drugi odstavek 2. člena in se glasi:

»2. VIŠINA SPLOŠNEGA DELA PRORAČUNA IN STRUKTURA POSEBNEGA DELA PRORAČUNA

Splošni del proračuna se na ravni podskupin kontov določa v naslednjih zneskih:

		v eurih
A. BILANCA PRIHODKOV IN ODHODKOV		
Skupina/Podskupina kontov/Konto		Rebalans 1-2023
I.	SKUPAJ PRIHODKI (70+71+72+73+74)	11.259.239
	TEKOČI PRIHODKI (70+71)	7.037.425
70	DAVČNI PRIHODKI	5.762.478
	700 Davki na dohodek in dobiček	5.153.184
	703 Davki na premoženje	409.010
	704 Domači davki na blago in storitve	200.284
71	NEDAVČNI PRIHODKI	1.274.947
	710 Udeležba na dobičku in dohodki od premoženja	579.147
	711 Takse in pristojbine	7.000
	712 Globe in druge denarne kazni	6.000
	713 Prihodki od prodaje blaga in storitev	28.000
	714 Drugi nedavčni prihodki	654.800
72	KAPITALSKI PRIHODKI	369.891
	720 Prihodki od prodaje osnovnih sredstev	1.200
	722 Prihodki od prodaje zemljišč in neopredmetenih dolgoročnih sredstev	368.691
73	PREJETE DONACIJE	8.500
	730 Prejete donacije iz domačih virov	8.500
74	TRANSFERNI PRIHODKI	3.843.423
	740 Transferni prihodki iz drugih javnofinančnih institucij	2.555.825
	741 Prejeta sredstva iz državnega proračuna iz sredstev proračuna Evropske unije	1.287.598
II.	SKUPAJ ODHODKI (40+41+42+43)	12.567.509
40	TEKOČI ODHODKI	3.030.048
	400 Plače in drugi izdatki zaposlenim	491.689
	401 Prispevki delodajalcev za socialno varnost	74.191
	402 Izdatki za blago in storitve	2.287.310
	403 Plačila domačih obresti	19.000
	409 Rezerve	157.858
41	TEKOČI TRANSFERI	3.448.776
	410 Subvencije	181.171

	411 Transferi posameznikom in gospodinjstvom	2.015.200
	412 Transferi neprofitnim organizacijam in ustanovam	387.511
	413 Drugi tekoči domači transferi	858.894
42	INVESTICIJSKI ODHODKI	5.782.985
	420 Nakup in gradnja osnovnih sredstev	5.782.985
43	INVESTICIJSKI TRANSFERI	305.700
	431 Investicijski transferi pravnim in fiz. osebam, ki niso proračunski uporabniki	166.800
	432 Investicijski transferi proračunskim uporabnikom	138.900
III.	PRORAČUNSKI PRIMANJKLJAJ	–1.308.270
B. RAČUN FINANČNIH TERJATEV IN NALOŽB		
IV.	PREJETA VRAČILA DANIH POSOJIL IN PRODAJA KAPITALSKIH DELEŽEV (750+751+752)	0
75	PREJETA VRAČILA DANIH POSOJIL	0
	750 Prejeta vračila danih posojil	0
	751 Prodaja kapitalskih deležev	0
	752 Kupnine iz naslova privatizacije	0
V.	DANA POSOJILA IN POVEČANJE KAPITALSKIH DELEŽEV (440+441+442+443)	0
44	DANA POSOJILA IN POVEČANJE KAPITALSKIH DELEŽEV	0
	440 Dana posojila	0
	441 Povečanje kapitalskih deležev in finančnih naložb	0
	442 Poraba sredstev kupnin iz naslova privatizacije	0
	443 Povečanje namenskega premoženja v javnih skladih in drugih osebah javnega prava, ki imajo premoženje v svoji lasti	0
VI.	PREJETA MINUS DANA POSOJILA IN SPREMEMBE KAPITALSKIH DELEŽEV (IV.-V.)	0
C. RAČUN FINANCIRANJA		
VII.	ZADOLŽEVANJE (500)	900.000
50	ZADOLŽEVANJE	900.000
	500 Domače zadolževanje	900.000
VIII.	ODPLAČILA DOLGA (550)	211.451
55	ODPLAČILA DOLGA	211.451
	550 Odplačila domačega dolga	211.451
IX.	POVEČANJE (ZMANJŠANJE) SREDSTEV NA RAČUNIH (I.+IV.+VII.-II.-V.-VIII.)	–619.721
X.	NETO ZADOLŽEVANJE (VII.-VIII.)	688.549
XI.	NETO FINANCIRANJE (VI.+VII.-VIII.-IX.)	1.308.270
	STANJE SREDSTEV NA RAČUNIH DNE 31. 12. PRETEKLEGA LETA	
	9009 Splošni sklad za drugo	619.751

«

2. člen

V Odloku o proračunu Občine Puconci za leto 2023 se spremeni drugi odstavek 13. člena Odloka o proračunu Občine Puconci za leto 2023, tako da se glasi:

»Sredstva splošne proračunske rezervacije se uporabljajo za nepredvidene namene, za katere v proračunu niso zagotovljena sredstva, ali za namene, za katere se med letom izkaže, da niso zagotovljena sredstva v zadostnem obsegu, ker jih pri pripravi proračuna ni bilo mogoče načrtovati. Sredstva splošne proračunske rezervacije za leto 2023 se zagotavljajo v višini 59.040,87 evrov.«

3. člen

V Odloku o proračunu Občine Puconci za leto 2023 se spremeni 19. člen Odloka o proračunu Občine Puconci za leto 2023, tako da se glasi:

»Zaradi kritja presežkov odhodkov nad prihodki v bilanci prihodkov in odhodkov, presežkov izdatkov nad prejemki v računu finančnih terjatev in naložb ter odplačila dolgov v računu financiranja, se občina za proračun leta 2023 lahko zadolži do višine 900.000,00 evrov.«

4. člen

Ta odlok začne veljati naslednji dan po objavi v Uradnem listu Republike Slovenije.

Št. 410-0006/2023
Puconci, dne 16. marca 2023

Župan
Občine Puconci
Uroš Kamenšek

---

875. Odlok o spremembah in dopolnitvah Odloka o ustanovitvi in izdajanju javnega glasila Občine Puconci

Na podlagi določb Zakona o medijih (Uradni list RS, št. 35/01, 62/03, 113/03 – odl. US, 16/04 – odl. US, 123/04 – odl. US, 96/05 – ZRTVS-1, 60/06, 69/06 – ZOIPub, 36/08 – ZPOmK-1, 77/10 – ZSFCJA, 90/10 – odl. US, 87/11 – ZAvMS, 47/12, 47/15 – ZZSDT, 22/16, 39/16, 45/19 – odl. US, 67/19 – odl. US, 82/21) in 17. člena Statuta Občine Puconci (Uradni list RS, št. 91/15 in 128/21) je Občinski svet Občine Puconci na 3. seji dne 16. 3. 2023 sprejel

O D L O K
o spremembah in dopolnitvah Odloka o ustanovitvi in izdajanju javnega glasila Občine Puconci

1. člen

Prvi odstavek 11. člen Odloka o ustanovitvi in izdajanju javnega glasila Občine Puconci (Uradni list RS, št. 89/02 – v nadaljevanju Odlok) se spremeni tako, da se glasi:

»Glasilo ureja uredniški odbor, ki ga sestavljajo odgovorni urednik ter pet članov.«

2. člen

12. člen Odloka se spremeni tako, da se glasi:

»(1) Odgovornega urednika imenuje občinski svet na predlog komisije za mandatna vprašanja, volitve in imenovanja, ki mora k predlogu pridobiti soglasje župana.

(2) Komisija za mandatna vprašanja, volitve in imenovanja odgovornega urednika izbere na podlagi javnega razpisa, ki ga objavi na spletni strani občine najkasneje 3 mesece pred iztekom mandata odgovornega urednika.

(3) Objavljen javni razpis mora vsebovati: predmet razpisa, pogoje, ki jih mora izpolnjevati kandidat, zahtevana dokazila, rok in način oddaje prijav ter rok, v katerem bodo prijavljeni kandidati obveščeni o imenovanju, ki ne sme biti daljši od dneva imenovanja odgovornega urednika.

(4) Rok za prijavo ne sme biti krajši od 8 dni in ne daljši od 30 dni.

(5) V primeru prenehanja mandata odgovornega urednika, občinski svet na predlog župana za čas do imenovanja odgovornega urednika na podlagi javnega razpisa, imenuje vršilca dolžnosti odgovornega urednika za največ 6 mesecev, ki se lahko v primeru ponovitve javnega razpisa podaljša za

največ 6 mesecev. Za imenovanje vršilca dolžnosti ni potreben javni razpis.

(6) Komisija za mandatna vprašanja, volitve in imenovanja lahko s soglasjem župana občinskemu svetu predlaga razrešitev odgovornega urednika, če ne deluje v skladu s programsko zasnovo.

(7) Pred imenovanjem oziroma razrešitvijo odgovornega urednika mora občinski svet pridobiti mnenje uredniškega odbora.«

3. člen

14. člen Odloka se spremeni tako, da se glasi:

»Za odgovornega urednika je lahko imenovan kandidat, ki ima najmanj VI. stopnjo izobrazbe in izpolnjuje pogoje za odgovornega urednika, ki jih določa zakon.«

PREHODNE IN KONČNE DOLOČBE

4. člen

19. člen Odloka se spremeni tako, da se glasi:

»Občinski svet mora imenovati vršilca dolžnosti odgovornega urednika najkasneje v roku 30 dni po uveljavitvi tega Odloka. Prav tako mora v roku 30 dni po uveljavitvi tega odloka začeti postopek izbire odgovornega urednika.«

5. člen

Ostala določila odloka ostanejo nespremenjena.

6. člen

Ta Odlok začne veljati naslednji dan po objavi v Uradnem listu Republike Slovenije.

Št. 007-002/2023
Puconci, dne 16. marca 2023

Župan
Občine Puconci
Uroš Kamenšek

POPRAVKI

876. Popravek Sklepa o lokacijski preveritvi za območje SN-03 Terme Snovik

Na podlagi 101. člena Poslovnika Občinskega sveta Občine Kamnik (Uradni list RS, št. 97/15, 20/17 in 61/19) dajem

P O P R A V E K
Sklepa o lokacijski preveritvi za območje SN-03 Terme Snovik

V Sklepu o lokacijski preveritvi za območje SN-03 Terme Snovik (Uradni list RS, št. 21/23) se v 5. členu število »3211« pravilno glasi »2918«.

Št. 3500-3/2022-5/1
Kamnik, dne 7. marca 2023

Župan
Občine Kamnik
Matej Slapar

VSEBINA

DRŽAVNI SVET

810. Sklep o spremembi in dopolnitvah Sklepa o ustanovitvi in nalogah komisij Državnega sveta Republike Slovenije v VII. mandatu 2765

PREDSEDNICA REPUBLIKE

811. Ukaz o pomilostitvi 2765
812. Ukaz o pomilostitvi 2765
813. Ukaz o postavitvi izrednega in pooblaščenega veleposlanika Republike Slovenije v Maleziji 2766

VLADA

814. Odlok o finančnem nadomestilu zaradi visokih stroškov pridelave jabolk in hrušk 2766
815. Sklep o datumu prenosa nedokončanih postopkov 2767

MINISTRSTVA

816. Pravilnik o uvrstitvi delovnih mest direktorjev s področja vzgoje in izobraževanja v plačne razrede znotraj razponov plačnih razredov 2768
817. Pravilnik o uvrstitvi delovnih mest direktorjev s področja visokega šolstva in znanosti v plačne razrede znotraj razponov plačnih razredov 2787
818. Pravilnik o spremembah Pravilnika o uvrstitvi delovnih mest direktorjev s področja kmetijstva, gozdarstva in prehrane v plačne razrede znotraj razponov plačnih razredov 2791
819. Odredba o višini prispevkov za osebno dopolnilno delo 2793

USTAVNO SODIŠČE

820. Odločba o razveljavitvi 6. člena Odloka o kategorizaciji občinskih cest v Mestni občini Ljubljana, kolikor pod zap. št. 376 kategorizira mestno ali krajevno cesto »Blasov breg, od Tomačevega do h.št. 35« (odsek 216922) v delu, ki poteka po zemljišču parc. št. 1140/5, k. o. Stožice 2793

DRUGI DRŽAVNI ORGANI IN ORGANIZACIJE

821. Splošni akt o načinu določanja nadomestil ob nedelovanju ali slabši kakovosti delovanja javnih komunikacijskih storitev 2795
822. Splošni akt o preglednosti in objavi informacij 2796
823. Splošni akt o načinu določanja območij pokrivanja za odločbe o dodelitvi radijskih frekvenc za opravljanje analogne radiodifuzije 2798
824. Splošni akt o določitvi informacij o kakovosti javnih komunikacijskih storitev 2799

OBČINE

AJDOVŠČINA

825. Odlok o spremembi Odloka o pokopališkem redu v Občini Ajdovščina 2804

BOROVNICA

826. Sklep o spremembi Statuta Občine Borovnica 2804
827. Sklep o spremembi Poslovnika Občinskega sveta Občine Borovnica 2804

CELJE

828. Sklep o uvrstitvi delovnega mesta direktorja Javnega zavoda Poklicna gasilska enota Celje v plačni razred 2805

DOBROVA - POLHOV GRADEC

829. Spremembe in dopolnitve Poslovnika Občinskega sveta Občine Dobrova - Polhov Gradec 2805
830. Sklep o lokacijski preveritvi v enoti urejanja prostora KE6/292 v Občini Dobrova - Polhov Gradec 2806

HORJUL

831. Odlok o podeljevanju priznanj Občine Horjul 2806
832. Pravilnik o spremembah in dopolnitvah Pravilnika o plačah občinskih funkcionarjev in nagradah članov delovnih teles občinskega sveta ter članov drugih občinskih organov ter o povračilu stroškov 2808
833. Sklep o financiranju političnih strank 2809

JESENICE

834. Odlok o rebalansu proračuna Občine Jesenice za leto 2023 2809
835. Odlok o dodeljevanju sredstev za programe društev upokojencev v Občini Jesenice 2810
836. Odlok o spremembi Odloka o sofinanciranju letnega programa športa v Občini Jesenice 2812
837. Odlok o dopolnitvi Odloka o ustanovitvi javnega zavoda »Zavod za šport Jesenice« – UPB1 2813
838. Odlok o prenehanju veljavnosti Odloka o programu opremljanja stavbnih zemljišč na območju ureditvenega načrta Črna vas in o komunalnem prispevku 2813

KAMNIK

839. Odlok o rebalansu proračuna Občine Kamnik za leto 2023 2813
840. Sklep o začetku priprave sprememb in dopolnitev ureditvenega načrta PN3 Terme Snovik 2813

KOPER

841. Sklep o določitvi javnih športnih objektov in površin za šport v naravi občinskega pomena v Mestni občini Koper 2815

KRANJ

842. Odlok o rebalansu proračuna Mestne občine Kranj za leto 2023 2832
843. Pravilnik o spremembah Pravilnika o sprejemu otrok v vrtec 2833

KRŠKO

844. Pravilnik o spremembah in dopolnitvah Pravilnika o merilih in pogojih za odločanje o podaljšanem obratovalnem času gostinskih obratov in kmetij, na katerih se opravlja gostinska dejavnost na območju občine Krško 2834
845. Sklep o lokacijski preveritvi za individualno odstopanje od prostorskih izvedbenih pogojev za območje dela EUP KRŠ 102, dozidava Zdravstvenega doma Krško 2834
846. Sklep o dopolnitvi Sklepa o določitvi vrednosti nepremičnin uporabljenih in potrebnih za izgradnjo občinske gospodarske javne infrastrukture 2835

LAŠKO

847. Odlok o dopolnitvi Odloka o gospodarskih javnih službah v Občini Laško 2835
848. Odlok o spremembah in dopolnitvah Odloka o odvajanju in čiščenju komunalne in padavinske odpadne vode v Občini Laško 2835
849. Odlok o spremembah in dopolnitvah zazidalnega načrta KS 3 in KC 2/1 2836
850. Pravilnik o spremembah Pravilnika o plačah in plačilih oziroma sejninah občinskih funkcionarjev, članov delovnih teles občinskega sveta ter članov drugih organov Občine Laško 2840
851. Sklep o določitvi cen programov predšolske vzgoje v Javnem zavodu Vrtec Laško 2840
852. Sklep o lokacijski preveritvi za določitev obsega stavbnega zemljišča pri posamični poselitvi na parcelah št. 212/10, 212/11 in 212/12, vse k.o. Lože (1040) 2841

LJUBLJANA
853. Pravilnik o spremembi Pravilnika o uvrstitvi delovnih mest ravnateljev in direktorjev v plačne razrede znotraj razponov plačnih razredov 2842

LOŠKI POTOK
854. Sklep o imenovanju podžupanje Občine Loški Potok 2846
855. Sklep o imenovanju podžupanje Občine Loški Potok 2846

MIREN - KOSTANJEVICA
856. Sklep o skupni vrednosti pravnih poslov, ki niso predvideni v načrtih ravnanja z nepremičnim premoženjem za leti 2023 in 2024 2846
857. Sklep o pridobitvi statusa grajenega javnega dobra lokalnega pomena – javnega dobra v lasti Občine Miren - Kostanjevica za parcelo št. 647/17 k. o. 2325 Miren 2847
858. Sklep o pridobitvi statusa grajenega javnega dobra lokalnega pomena – javnega dobra v lasti Občine Miren - Kostanjevica za parcelo št. 650/22 k. o. 2325 Miren 2847
859. Letni program športa v Občini Miren - Kostanjevica za leto 2023 2847

PIRAN
860. Odlok o proračunu Občine Piran za leto 2023 2849

PUCONCI
874. Odlok o rebalansu proračuna Občine Puconci št. 1-2023 2875
875. Odlok o spremembah in dopolnitvah Odloka o ustanovitvi in izdajanju javnega glasila Občine Puconci 2876

RADEČE
861. Sklep o določitvi cen programov v Javnem zavodu Osnova šola Marjana Nemca Radeče – enoti Vrtec Radeče z veljavnostjo od 1. 3. 2023 2856
862. Sklep o Letnem načrtu razpolaganja z nepremičnim premoženjem Občine Radeče za leto 2023 2857
863. Sklep o Letnem načrtu pridobivanja nepremičnega premoženja Občine Radeče za leto 2023 2859
864. Odlok o proračunu Občine Radeče za leto 2023 2861

SEVNICA
865. Odlok o občinskem podrobnem prostorskem načrtu Poslovna cona Radna 2863
866. Sklep o lokacijski preveritvi za določitev obsega stavbnega zemljišča v enoti urejanja prostora TR14.od 2872
867. Sklep o lokacijski preveritvi za individualno odstopanje od prostorskih izvedbenih pogojev v enoti urejanja prostora RS53.vo 2873
868. Sklep o višini enkratne pomoči ob rojstvu otroka v Občini Sevnica za leto 2023 2873

TOLMIN
869. Odlok o prenehanju veljavnosti Odloka o ustanovitvi javnega podjetja Regijski center za ravnanje z odpadki Nova Gorica d.o.o. 2873
870. Sklep o višini pomoči ob rojstvu otroka v Občini Tolmin 2874

VELIKE LAŠČE
871. Odlok o spremembah Odloka o priznanjih Občine Velike Lašče 2874

ŽUŽEMBERK
872. Sklep o določitvi ekonomskih cen programov predšolske vzgoje v Občini Žužemberk 2874
873. Sklep o potrditvi cen storitev pogrebne in pokopališke dejavnosti v Občini Žužemberk 2875

POPRAVKI
876. Popravek Sklepa o lokacijski preveritvi za območje SN-03 Terme Snovik 2878

Uradni list RS – **Razglasni del**

Razglasni del je objavljen v elektronski izdaji št. 32/23 na spletnem naslovu: **www.uradni-list.si**

VSEBINA

Javni razpisi 505
Razpisi delovnih mest 537
Druge objave 544
Objave po Zakonu o medijih 546
Objave sodišč 547
Oklici o začetku vzpostavitve pravnega naslova 547
Amortizacije 547
Oklici o začasnih zastopnikih in skrbnikih 547
Oklici dedičem in neznanim upnikom 548
Preklici 551
Spričevala preklicujejo 551
Drugo preklicujejo 551

ISSN 1318-0576

Izdajatelj Služba Vlade RS za zakonodajo – v. d. direktor Rado Fele • Založnik Uradni list Republike Slovenije d.o.o. – direktor Denis Stroligo • Priprava Uradni list Republike Slovenije d.o.o. • Naročnina za obdobje 1. 1. do 31. 12. 2023 je 599 EUR (brez DDV), v ceno posameznega Uradnega lista Republike Slovenije je vračunan 5% DDV • Reklamacije se upoštevajo le mesec dni po izidu vsake številke • Uredništvo in uprava Ljubljana, Dunajska cesta 167 • Poštni predal 379 • Telefon tajništvo (01) 2001 821, računovodstvo in naročnine (01) 2001 863, telefaks (01) 2001 825, prodaja (01) 2001 838, preklici (01) 2001 842, telefaks (01) 4250 199, uredništvo (01) 2001 841/868, uredništvo (javni razpisi …) (01) 2001 842, uredništvo – telefaks (01) 4250 199 • Internet: www.uradni-list.si – uredništvo e-pošta: objave@uradni-list.si • Transakcijski račun 02922-0011569767