Digitally signed by Maruska Levec Smon
DN: c=si, o=state-institutions, ou=web-certificates, ou=government, serialNumber=1237057214019, cn=Maruska Levec Smon
Reason: Odgovorna urednica Uradnega lista Republike Slovenije
Date: 2019.12.27 14:21:27 +01'00'

Uradni list Republike Slovenije

Internet: www.uradni-list.si e-pošta: info@uradni-list.si

Št. **81** Ljubljana, petek **27. 12. 2019** ISSN **1318-0576** Leto **XXIX**

DRŽAVNI ZBOR

3719. Zakon o poroštvu Republike Slovenije za obveznosti družbe 2TDK d.o.o. iz naslova kreditov in dolžniških vrednostnih papirjev, najetih oziroma izdanih za financiranje izgradnje drugega tira železniške proge Divača–Koper in za obveznosti družbe DARS d.d. iz naslova kreditov in dolžniških vrednostnih papirjev, najetih oziroma izdanih za financiranje izgradnje dela 3. razvojne osi (ZPOD2TDK)

Na podlagi druge alinee prvega odstavka 107. člena in prvega odstavka 91. člena Ustave Republike Slovenije izdajam

U K A Z

o razglasitvi Zakona o poroštvu Republike Slovenije za obveznosti družbe 2TDK d.o.o. iz naslova kreditov in dolžniških vrednostnih papirjev, najetih oziroma izdanih za financiranje izgradnje drugega tira železniške proge Divača–Koper in za obveznosti družbe DARS d.d. iz naslova kreditov in dolžniških vrednostnih papirjev, najetih oziroma izdanih za financiranje izgradnje dela 3. razvojne osi (ZPOD2TDK)

Razglašam Zakon o poroštvu Republike Slovenije za obveznosti družbe 2TDK d.o.o. iz naslova kreditov in dolžniških vrednostnih papirjev, najetih oziroma izdanih za financiranje izgradnje drugega tira železniške proge Divača–Koper in za obveznosti družbe DARS d.d. iz naslova kreditov in dolžniških vrednostnih papirjev, najetih oziroma izdanih za financiranje izgradnje dela 3. razvojne osi (ZPOD2TDK), ki ga je sprejel Državni zbor Republike Slovenije na seji dne 18. decembra 2019.

Št. 003-02-11/2019-10
Ljubljana, dne 26. decembra 2019

Borut Pahor
predsednik
Republike Slovenije

Z A K O N

O POROŠTVU REPUBLIKE SLOVENIJE ZA OBVEZNOSTI DRUŽBE 2TDK D.O.O. IZ NASLOVA KREDITOV IN DOLŽNIŠKIH VREDNOSTNIH PAPIRJEV, NAJETIH OZIROMA IZDANIH ZA FINANCIRANJE IZGRADNJE DRUGEGA TIRA ŽELEZNIŠKE PROGE DIVAČA–KOPER IN ZA OBVEZNOSTI DRUŽBE DARS D.D. IZ NASLOVA KREDITOV IN DOLŽNIŠKIH VREDNOSTNIH PAPIRJEV, NAJETIH OZIROMA IZDANIH ZA FINANCIRANJE IZGRADNJE DELA 3. RAZVOJNE OSI (ZPOD2TDK)

1. člen

(1) Republika Slovenija daje poroštvo za obveznosti družbe 2TDK, Družbe za razvoj projekta, d.o.o. (v nadaljnjem besedilu: družba 2TDK d.o.o.), iz naslova najetih kreditov oziroma izdanih dolžniških vrednostnih papirjev za financiranje izgradnje drugega tira železniške proge Divača−Koper.

(2) Republika Slovenija daje poroštvo iz prejšnjega odstavka do skupne višine 417 milijonov eurov glavnic kreditov ali izdanih dolžniških vrednostnih papirjev in za pripadajoče obresti.

2. člen

(1) Republika Slovenija daje poroštvo za obveznosti Družbe za avtoceste v Republiki Sloveniji d.d. (v nadaljnjem besedilu: družba DARS d.d.) iz naslova najetih kreditov oziroma izdanih dolžniških vrednostnih papirjev za financiranje dela 3. razvojne osi.

(2) Republika Slovenija daje poroštvo iz prejšnjega odstavka do skupne višine 360 milijonov eurov glavnic kreditov ali izdanih dolžniških vrednostnih papirjev in za pripadajoče obresti.

3. člen

(1) Republika Slovenija daje poroštvo iz 1. člena tega zakona pod naslednjimi pogoji:

– sredstva se lahko črpajo v več obrokih do pridobitve uporabnega dovoljenja,

– rok odplačila je največ 37 let in najmanj 15 let od dneva sklenitve posamezne kreditne pogodbe ali dneva izdaje posameznega dolžniškega vrednostnega papirja,

– ne glede na prejšnjo alinejo je v primeru refinanciranja obstoječih obveznosti s poroštvom, izdanim po tem zakonu, rok odplačila lahko krajši od 15 let,

– končna zapadlost kreditov ali dolžniških vrednostnih papirjev ne sme biti daljša kot do 31. decembra 2063,

– stroški, povezani z najemom kredita, ne smejo presegati 0,5 odstotka vrednosti glavnice kredita,

– stroški organizacije izdaje dolžniških vrednostnih papirjev ne smejo presegati 1 odstotka nominalne vrednosti izdaje,

– obrestna mera kreditov mora biti primerljiva obrestnim meram primerljivih kreditov z državnim poroštvom,

– donosi na dolžniške vrednostne papirje družbe 2TDK d.o.o. morajo biti primerljivi z donosi državnih vrednostnih papirjev primerljive ročnosti, povečani za pribitek.

(2) Obveznosti družbe 2TDK d.o.o. iz najetih kreditov z ročnostjo do 20 let, zavarovanih s poroštvom po tem zakonu, se lahko refinancirajo z državnim poroštvom po tem zakonu, če se izpostavljenost Republike Slovenije ob refinanciranju ne poveča.

(3) Republika Slovenija daje poroštvo iz 2. člena tega zakona pod naslednjimi pogoji:

– sredstva se lahko črpajo v več obrokih, največ do leta 2030,

– ne glede na prejšnjo alinejo se lahko v primeru refinanciranja obstoječih obveznosti nastalih s poroštvom, izdanim po tem zakonu, sredstva črpajo v več obrokih največ do 31. decembra 2055,

– rok odplačila je največ 25 let od dneva sklenitve posamezne kreditne pogodbe ali dneva izdaje posameznega dolžniškega vrednostnega papirja,

– končna zapadlost kreditov ali dolžniških vrednostnih papirjev ne sme biti daljša od 3. decembra 2060,

– stroški, povezani z najetjem kredita ne smejo presegati 0,5 odstotka vrednosti glavnice posameznega kredita,

– stroški organizacije izdaje dolžniških vrednostnih papirjev ne smejo presegati 1 odstotka nominalne vrednosti izdaje,

– obrestna mera kreditov mora biti primerljiva obrestnim meram primerljivih kreditov z državnim poroštvom,

– donosi na dolžniške vrednostne papirje družbe DARS d.d. morajo biti primerljivi z donosi državnih vrednostnih papirjev primerljive ročnosti, povečani za pribitek.

(4) Obveznosti družbe DARS d.d. iz najetih kreditov, zavarovanih s poroštvom po tem zakonu, se lahko refinancirajo z državnim poroštvom po tem zakonu, če se izpostavljenost Republike Slovenije ob refinanciranju ne poveča.

4. člen

(1) Sredstva kreditov oziroma dolžniških vrednostnih papirjev iz 1. člena tega zakona bodo namenjena za financiranje gradnje javne železniške infrastrukture, grajene na podlagi gradbenega dovoljenja št. 35105/118/2011/162 1093-05 z dne 31. 3. 2016, vključno z vsemi morebitnimi poznejšimi obnovitvami, posodobitvami ali dograditvami na isti progi.

(2) Sredstva kreditov oziroma dolžniških vrednostnih papirjev iz 2. člena tega zakona bodo namenjena za financiranje izgradnje novega odseka na 3. razvojni osi sever (odsek 2: Velenje jug−Slovenj Gradec jug) in novega odseka na 3. razvojni osi jug (odsek 1: Novo mesto vzhod−Osredek, 1. in 2. etapa).

5. člen

(1) Če družba 2TDK d.o.o. ne bo poravnala obveznosti iz naslova najetih kreditov, za katere je Republika Slovenije dala poroštvo po tem zakonu, bo Republika Slovenija namesto družbe 2TDK d.o.o. na podlagi predhodnega pisnega poziva kreditodajalca ali drugega upravičenca brezpogojno, nepreklicno in na prvi poziv poravnala zapadlo obveznost.

(2) Če družba DARS d.d. ne bo poravnala obveznosti iz naslova najetih kreditov, za katere je Republika Slovenije dala poroštvo po tem zakonu, bo Republika Slovenija namesto družbe DARS d.d. na podlagi predhodnega pisnega poziva kreditodajalca ali drugega upravičenca brezpogojno, nepreklicno in na prvi poziv poravnala zapadlo obveznost.

6. člen

(1) Če družba 2TDK d.o.o. ne bo sposobna poravnati obveznosti iz naslova izdanih dolžniških vrednostnih papirjev, za katere je Republika Slovenija dala poroštvo po tem zakonu, bo Republika Slovenija namesto družbe 2TDK d.o.o. na podlagi njenega predhodnega pisnega obvestila poroku na dan zapadlosti posamezne obveznosti brezpogojno in nepreklicno poravnala zapadlo obveznost zakonitemu imetniku dolžniškega vrednostnega papirja ali drugemu upravičencu.

(2) Če družba 2TDK d.o.o. ne bo poravnala obveznosti iz naslova izdanih dolžniških papirjev, za katere je Republika Slovenija dala poroštvo po tem zakonu, in ne bo predhodno pisno obvestila poroka, da ne bo sposobna poravnati obveznosti, bo Republika Slovenija namesto družbe 2TDK d.o.o. na podlagi predhodnega pisnega poziva zakonitega imetnika dolžniškega vrednostnega papirja ali drugega upravičenca brezpogojno in nepreklicno poravnala zapadlo obveznost zakonitemu imetniku dolžniškega vrednostnega papirja ali drugemu upravičencu.

(3) Če družba DARS d.d. ne bo sposobna poravnati obveznosti iz naslova izdanih dolžniških vrednostnih papirjev, za katere je Republika Slovenija dala poroštvo po tem zakonu, bo Republika Slovenija namesto družbe DARS d.d. na podlagi njenega predhodnega pisnega obvestila poroku na dan zapadlosti posamezne obveznosti brezpogojno in nepreklicno poravnala zapadlo obveznost zakonitemu imetniku dolžniškega vrednostnega papirja ali drugemu upravičencu.

(4) Če družba DARS d.d. ne bo poravnala obveznosti iz naslova izdanih dolžniških vrednostnih papirjev, za katere je Republika Slovenija dala poroštvo po tem zakonu, in ne bo predhodno pisno obvestila poroka, da ne bo sposobna poravnati obveznosti, bo Republika Slovenija namesto družbe DARS d.d. na podlagi predhodnega pisnega poziva zakonitega imetnika dolžniškega vrednostnega papirja ali drugega upravičenca brezpogojno in nepreklicno poravnala zapadlo obveznost zakonitemu imetniku dolžniškega vrednostnega papirja ali drugemu upravičencu.

(5) Republika Slovenija in družba 2TDK d.o.o. oziroma družba DARS d.d. podrobneje opredelita način in vsebino obvestila iz prvega oziroma tretjega odstavka tega člena s pogodbo iz prvega odstavka 10. člena tega zakona.

7. člen

Sredstva za poravnavo poroštvenih obveznosti po tem zakonu se zagotovijo v proračunu Republike Slovenije.

8. člen

(1) Obseg izdajanja poroštev Republike Slovenije po tem zakonu se zmanjšuje z vsakokratnim zneskom najetega kredita oziroma izdanih dolžniških vrednostnih papirjev, za katerega bo dano poroštvo Republike Slovenije, razen če je poroštvo izdano za najeti kredit ali izdajo dolžniških vrednostnih papirjev za refinanciranje dolga s poroštvom, ki je bilo izdano na podlagi tega zakona.

(2) Obseg izdajanja poroštev po tem zakonu se všteva v kvoto izdajanja poroštev države, ki jo za posamezno leto določa zakon, ki ureja izvrševanje državnega proračuna, razen če je poroštvo izdano za najeti kredit ali izdajo dolžniških vrednostnih papirjev za refinanciranje dolga s poroštvom, ki je bilo izdano na podlagi tega zakona.

9. člen

(1) V primeru zadolžitve s krediti sklene pogodbo o poroštvu s kreditodajalci v imenu in za račun Republike Slovenije ministrica ali minister (v nadaljnjem besedilu: minister), pristojen za finance, ali oseba, ki jo za to pooblasti Vlada Republike Slovenije (v nadaljnjem besedilu: vlada).

(2) V primeru zadolžitve z izdajo dolžniških vrednostnih papirjev izda poroštveno izjavo v imenu in za račun Republike Slovenije minister, pristojen za finance, ali oseba, ki jo za to pooblasti vlada.

10. člen

(1) Najpozneje ob sklenitvi poroštvene pogodbe oziroma izdaji poroštvene izjave skleneta družba 2TDK d.o.o. oziroma

družba DARS d.d. ter v imenu in za račun Republike Slovenije minister, pristojen za finance, ali oseba, ki jo za to pooblasti vlada, pogodbo, s katero uredita način zavarovanja poroštva Republike Slovenije.

(2) Če Republika Slovenija izpolni poroštveno obveznost po tem zakonu, pridobi pravico do regresiranja izplačanih zneskov skupaj z vsemi stroški, ki so v zvezi s tem nastali. Poroštvo se zavaruje z menicami.

11. člen

(1) Za izvajanje tega zakona in vseh pravic ter obveznosti Republike Slovenije, ki iz njega izhajajo, skrbi ministrstvo, pristojno za finance.

(2) Ne glede na prejšnji odstavek izvaja nadzor nad namensko porabo sredstev, za katera se daje poroštvo s tem zakonom, ministrstvo, pristojno za infrastrukturo.

KONČNA DOLOČBA

12. člen

Ta zakon začne veljati naslednji dan po objavi v Uradnem listu Republike Slovenije.

Št. 450-07/19-3/25
Ljubljana, dne 18. decembra 2019
EPA 828-VIII

Državni zbor
Republike Slovenije
Tina Heferle
podpredsednica

3720. Zakon o spremembah in dopolnitvah Zakona o starševskem varstvu in družinskih prejemkih (ZSDP-1C)

Na podlagi druge alinee prvega odstavka 107. člena in prvega odstavka 91. člena Ustave Republike Slovenije izdajam

U K A Z
o razglasitvi Zakona o spremembah in dopolnitvah Zakona o starševskem varstvu in družinskih prejemkih (ZSDP-1C)

Razglašam Zakon o spremembah in dopolnitvah Zakona o starševskem varstvu in družinskih prejemkih (ZSDP-1C), ki ga je sprejel Državni zbor Republike Slovenije na seji dne 18. decembra 2019.

Št. 003-02-11/2019-8
Ljubljana, dne 26. decembra 2019

Borut Pahor
predsednik
Republike Slovenije

Z A K O N
O SPREMEMBAH IN DOPOLNITVAH ZAKONA O STARŠEVSKEM VARSTVU IN DRUŽINSKIH PREJEMKIH (ZSDP-1C)

1. člen

V Zakonu o starševskem varstvu in družinskih prejemkih (Uradni list RS, št. 26/14, 90/15, 75/17 – ZUPJS-G in 14/18) se v 2. členu za besedilom člena, ki se označi kot prvi odstavek, doda nov drugi odstavek, ki se glasi:

»(2) S tem zakonom se v slovenski pravni red prenaša Direktiva 2011/98/EU Evropskega parlamenta in Sveta z dne 13. decembra 2011 o enotnem postopku obravnavanja vloge za enotno dovoljenje za državljane tretjih držav za prebivanje in delo na ozemlju države članice ter o skupnem nizu pravic za delavce iz tretjih držav, ki zakonito prebivajo v državi članici (UL L št. 343 z dne 23. 12. 2011, str. 1), v delu, ki se nanaša na pravico do enakega obravnavanja glede področij socialne varnosti.«.

2. člen

V 25. členu se za besedilom člena, ki se označi kot prvi odstavek, doda nov drugi odstavek, ki se glasi:

»(2) Ob rojstvu dvojčkov ali več hkrati živorojenih otrok se očetovski dopust za drugega ali nadaljnjega otroka podaljša za dodatnih deset dni. Očetovski dopust se za drugega ali nadaljnjega otroka podaljša tudi ob posvojitvi dvojčkov ali več hkrati živorojenih otrok ali dveh ali več različno starih otrok do končanega prvega razreda osnovne šole najstarejšega otroka.«.

3. člen

V 26. členu se v prvem odstavku v 2. in 3. točki besedi »roditeljska pravica« v obeh sklonih nadomestita z besedama »starševska skrb« v ustreznem sklonu.

Tretji odstavek se spremeni tako, da se glasi:

»(3) Če oče izrabi očetovski dopust pred nastankom razloga iz 4. točke prvega odstavka tega člena, lahko neizrabljeni del očetovskega dopusta izrabi po prenehanju razloga, vendar najpozneje do enega meseca po poteku starševskega dopusta v strnjenem nizu ali po poteku pravice do starševskega dodatka za tega otroka.«.

4. člen

V 27. členu se za tretjim odstavkom doda nov četrti odstavek, ki se glasi:

»(4) Oče, ki pridobi dodatne dneve očetovskega dopusta v skladu z drugim odstavkom 25. člena tega zakona, izrabi očetovski dopust v trajanju najmanj 15 dni v skladu s prvim odstavkom tega člena in preostanek dni očetovskega dopusta v skladu z drugim odstavkom tega člena.«.

5. člen

V 3. in 5. točki 30. člena, 3. točki drugega odstavka 31. člena, šestem odstavku 50. člena in drugem odstavku 52. člena se besedi »roditeljska pravica« v vseh sklonih nadomestita z besedama »starševska skrb« v ustreznem sklonu.

V 5. točki 58. člena, četrtem odstavku 60. člena in drugem odstavku 93. člena se besedilo »zaupan v vzgojo in varstvo« nadomesti z besedo »nameščen«.

V prvem odstavku 52. člena, prvem odstavku 64. člena, prvem odstavku 69. člena, prvem odstavku 78. člena, prvem odstavku 80. člena, 84. členu, drugem, tretjem in četrtem odstavku 90. člena se za besedo »stalno« v vseh sklonih dodata besedi »ali začasno« v ustreznem sklonu.

6. člen

39. člen se spremeni tako, da se glasi:

»39. člen

(pravica posvojiteljev, rejnikov in sorodnikov do starševskega dopusta)

(1) Posvojitelj ali posvojiteljica (v nadaljnjem besedilu: posvojitelj) ali oseba, ki ji je otrok nameščen z namenom posvojitve, ali otrokov sorodnik, ki mu je podeljena starševska skrb v skladu s predpisi, ki urejajo družinska razmerja, ima pravico do starševskega dopusta do zaključka prvega razreda osnovne šole otroka v skladu s predpisi, ki urejajo osnovno šolo, v obsegu kot ga imata mati oziroma oče. Nastopi ga najpozneje 15 dni po namestitvi otroka v družino z namenom posvojitve ali po izvedeni posvojitvi.

(2) Posvojitelj ali oseba, ki ji je otrok nameščen z namenom posvojitve, ali otrokov sorodnik, ki mu je podeljena starševska skrb v skladu s predpisi, ki urejajo družinska razmerja, za otroka, ki je že končal prvi razred osnovne šole in je mlajši od 15 let, ima pravico do starševskega dopusta v trajanju 30 dni. Nastopi ga najpozneje 15 dni po namestitvi otroka v družino z namenom posvojitve ali po izvedeni posvojitvi.

(3) Rejnik ali rejnica (v nadaljnjem besedilu: rejnik), ki mu je v rejništvo nameščen otrok, za katerega ne more več izrabiti starševskega dopusta v skladu z 38. členom tega zakona in še ni zaključil prvega razreda osnovne šole v skladu s predpisi, ki urejajo osnovno šolo, ima pravico do starševskega dopusta v trajanju 30 dni. Nastopi ga najpozneje 15 dni po namestitvi otroka v rejništvo.

(4) Posvojitelj ali oseba, ki ji je otrok nameščen z namenom posvojitve, ali otrokov sorodnik, ki mu je podeljena starševska skrb v skladu s predpisi, ki urejajo družinska razmerja, ki je za istega otroka že izrabil pravico do starševskega dopusta kot rejnik, se prizna starševski dopust v obsegu iz prvega ali drugega odstavka tega člena, zmanjšan za dneve že izrabljenega starševskega dopusta.

(5) Posvojitelj ali oseba, ki ji je otrok nameščen z namenom posvojitve, ali otrokov sorodnik, ki mu je podeljena starševska skrb v skladu s predpisi, ki urejajo družinska razmerja, ali rejnik obvesti delodajalca o izrabi starševskega dopusta najpozneje v treh dneh od nastopa razloga za izrabo starševskega dopusta.

(6) Pravice do starševskega dopusta nima oseba, ki posvoji otroka svojega zakonca ali zunajzakonskega partnerja.«.

7. člen

V 41. členu se za četrtim odstavkom doda nov peti odstavek, ki se glasi:

»(5) Ne glede na prejšnji odstavek pravica do očetovskega nadomestila po tem zakonu za istega otroka ne izključuje plačila prispevkov za socialno varnost zaradi dela s krajšim delovnim časom zaradi starševstva matere, plačila prispevkov v primeru štirih ali več otrok matere in prejemanja delnega plačila za izgubljeni dohodek matere po tem zakonu.«.

8. člen

V 43. členu se tretji in četrti odstavek spremenita tako, da se glasita:

»(3) Če so bili za zavarovanca obračunani prispevki za starševsko varstvo za krajše obdobje kot je določeno v prvem odstavku tega člena, se mu za manjkajoče mesece kot osnova upošteva seštevek usklajene višine osnovnega zneska minimalnega dohodka, kot ga določata zakon, ki ureja socialno varstvene prejemke, in zakon, ki ureja usklajevanje transferjev posameznikom in gospodinjstvom v Republiki Sloveniji, ter zneska davkov in obveznih prispevkov za socialno varnost za zavezanca, ki v davčnem letu, v katerem prejema nadomestilo, ne uveljavlja olajšav za vzdrževane družinske člane skladno z zakonom, ki ureja dohodnino, in ki razen nadomestila, nima drugih obdavčljivih dohodkov, ki bi vplivali na višino splošne olajšave. Če plača ali osnova za nadomestilo plače ni podana za cel mesec ali če so bili obračunani prispevki za starševsko varstvo za manj kot mesec dni, se za manjkajoče dneve upošteva sorazmerni del od seštevka iz prejšnjega stavka.

(4) Za zavarovanca iz drugega odstavka 41. člena tega zakona se kot osnova upošteva seštevek usklajene višine osnovnega zneska minimalnega dohodka, kot ga določata zakon, ki ureja socialno varstvene prejemke, in zakon, ki ureja usklajevanje transferjev posameznikom in gospodinjstvom v Republiki Sloveniji, ter zneska davkov in obveznih prispevkov za socialno varnost za zavezanca, ki v davčnem letu, v katerem prejema nadomestilo, ne uveljavlja olajšav za vzdrževane družinske člane skladno z zakonom, ki ureja dohodnino, in ki razen nadomestila, nima drugih obdavčljivih dohodkov, ki bi vplivali na višino splošne olajšave. Tako določena osnova se za vsak mesec zavarovanja za starševsko varstvo, ki ga je imel v zadnjih treh letih pred uveljavljanjem pravice do nadomestila, poveča za 20 eurov bruto, vendar največ za 340 eurov bruto.«.

9. člen

46. člen se spremeni tako, da se glasi:

»46. člen

(najvišje in najnižje izplačilo nadomestila)

(1) Izplačilo nadomestila, razen materinskega nadomestila, za polno odsotnost z dela ne more biti višje od dvainpolkratnika vrednosti povprečne mesečne plače v Republiki Sloveniji z uskladitvami na podlagi zakona, ki ureja usklajevanje transferjev posameznikom in gospodinjstvom v Republiki Sloveniji.

(2) Izplačilo nadomestila za polno odsotnost z dela ne more biti nižje od seštevka usklajene višine osnovnega zneska minimalnega dohodka, kot ga določata zakon, ki ureja socialno varstvene prejemke, in zakon, ki ureja usklajevanje transferjev posameznikom in gospodinjstvom v Republiki Sloveniji, ter zneska davkov in obveznih prispevkov za socialno varnost za zavezanca, ki v davčnem letu, v katerem prejema nadomestilo, ne uveljavlja olajšav za vzdrževane družinske člane skladno z zakonom, ki ureja dohodnino, in ki razen nadomestila, nima drugih obdavčljivih dohodkov, ki bi vplivali na višino splošne olajšave.«

10. člen

V 49. členu se prvi odstavek spremeni tako, da se glasi:

»(1) Materi, zaposleni za polni delovni čas pripada v času odmora za dojenje, na podlagi potrdila specialista pediatra, do 18. meseca starosti otroka, nadomestilo za eno uro dnevno, in sicer v višini sorazmernega dela osnove iz prvega, drugega ali tretjega odstavka 43. člena in 46. člena tega zakona.«.

Drugi odstavek se črta.

Dosedanji tretji odstavek postane drugi odstavek.

11. člen

V 63. členu se drugi odstavek spremeni tako, da se glasi:

»(2) Starševski dodatek se izplačuje mesečno in je določen v višini usklajene višine osnovnega zneska minimalnega dohodka, kot ga določata zakon, ki ureja socialno varstvene prejemke, in zakon, ki ureja usklajevanje transferjev posameznikom in gospodinjstvom v Republiki Sloveniji.«.

12. člen

68. člen se spremeni tako, da se glasi:

»68. člen

(opredelitev in višina pomoči ob rojstvu otroka)

Pomoč ob rojstvu otroka je enkratni prejemek, namenjen nakupu opreme oziroma potrebščin za otroka. Pomoč znaša 350 eurov.«.

13. člen

V 73. členu se beseda »prijavljenim« nadomesti z besedilom »stalnim ali začasnim«.

14. člen

V 81. členu se v prvem odstavku za besedo »zakona« doda besedilo »ter rejnik, če ima za istega otroka zvišano oskrbnino, ki je povezana z zdravjem otroka, v skladu z zakonom, ki ureja izvajanje rejniške dejavnosti«.

15. člen

V 83. členu se tretji odstavek spremeni tako, da se glasi:

»(3) O pravici iz prvega, drugega in desetega odstavka tega člena se odloči na podlagi mnenja zdravniške komisije.«.

V šestem odstavku se besedi »roditeljsko pravico« nadomestita z besedama »starševsko skrb«.

Za devetim odstavkom se doda nov deseti odstavek, ki se glasi:

»(10) Pravico iz prvega in drugega odstavka tega člena imata lahko hkrati tudi oba starša, drugi osebi ali eden od staršev in njegov zakonec ali zunajzakonski partner, kadar začneta delati krajši delovni čas od polnega, pri čemer skupna izraba pravice ne sme presegati 40 ur tedensko.«.

16. člen

V 88. členu se za sedmim odstavkom doda nov osmi odstavek, ki se glasi:

»(8) Do pravic do družinskih prejemkov niso upravičeni državljani tretjih držav, ki jim je bilo dovoljeno delati na ozemlju Republike Slovenije za obdobje, krajše od šestih mesecev, državljani tretjih držav, ki so bili v Republiko Slovenijo sprejeti za namen študija, ali državljani tretjih držav, ki jim je dovoljeno delati na podlagi vizuma.«.

17. člen

100. člen se spremeni tako, da se glasi:

»100. člen

(usklajevanje zneskov)

(1) Na podlagi zakona, ki ureja usklajevanje transferjev posameznikom in gospodinjstvom v Republiki Sloveniji, se usklajujejo osnova za izračun nadomestila iz tretjega in četrtega odstavka 43. člena tega zakona, znesek najnižjega in najvišjega izplačila nadomestila iz 46. člena tega zakona in zneski družinskih prejemkov iz 62. člena tega zakona.

(2) Materinsko, očetovsko in starševsko nadomestilo ter nadomestilo v času odmora za dojenje se ne usklajujejo.«.

18. člen

V 105. členu se v 14. točki pika nadomesti z vejico in doda nova 15. točka, ki se glasi:

»15. pomoči pri nakupu vinjete.«.

19. člen

V 106. členu se za štirinajstim odstavkom doda nov petnajsti odstavek, ki se glasi:

»(15) Podatki, ki se zbirajo zaradi vodenja zbirk podatkov o pomoči pri nakupu vinjete iz prejšnjega člena za vlagatelja oziroma otroke so:

– ime in priimek,
– spol,
– enotna matična številka občana,
– državljanstvo,
– prebivališče,
– podatek o oprostitvi ali znižanju letne dajatve za vozilo,
– davčna številka,
– številka transakcijskega računa.«.

Dosedanji petnajsti odstavek postane šestnajsti odstavek.

20. člen

V 110. členu se beseda »pet« nadomesti z besedo »deset«.

PREHODNI IN KONČNI DOLOČBI

21. člen

(prehodna določba glede pravic ob rojstvu otroka)

(1) Nov drugi odstavek 25. člena zakona se ne uporablja za vlagatelje, katerih otroci so rojeni ali posvojeni pred 1. januarjem 2020.

(2) Spremenjena tretji in četrti odstavek 43. člena zakona, spremenjeni 46. člen zakona, spremenjeni drugi odstavek 63. člena zakona in spremenjeni 68. člen zakona se ne uporabljajo za vlagatelje, katerih otrok je rojen pred 1. januarjem 2021.

(3) Za vlagatelje iz prejšnjega odstavka se glede osnove za izračun nadomestila, najnižjega in najvišjega izplačila nadomestila, višine starševskega dodatka ter višine pomoči ob rojstvu otroka, uporabljajo tretji in četrti odstavek 43. člena, 46. člen, drugi odstavek 63. člena ter prvi odstavek 68. člena Zakona o starševskem varstvu in družinskih prejemkih (Uradni list RS, št. 26/14, 90/15, 75/17 – ZUPJS-G in 14/18).

22. člen

(postopki v teku)

Postopki za uveljavljanje pravic iz zavarovanja za starševsko varstvo in pravic do družinskih prejemkov, ki so se začeli pred uveljavitvijo tega zakona, se končajo po dosedanjih predpisih.

23. člen

(prenehanje veljavnosti določb v drugem predpisu)

Z dnem uveljavitve tega zakona prenehata veljati 7. in 8. točka drugega odstavka 3. člena Zakona o usklajevanju transferjev posameznikom in gospodinjstvom v Republiki Sloveniji (Uradni list RS, št. 114/06, 59/07 – ZŠtip, 10/08 – ZVarDod, 71/08, 62/10 – ZUPJS, 85/10, 96/12 – ZPIZ-2 in 59/19).

24. člen

(začetek veljavnosti)

Ta zakon začne veljati 1. januarja 2020.

Št. 541-01/19-48/25
Ljubljana, dne 18. decembra 2019
EPA 884-VIII

Državni zbor
Republike Slovenije
Tina Heferle
podpredsednica

3721. Zakon o spremembah in dopolnitvah Zakona o preprečevanju pranja denarja in financiranja terorizma (ZPPDFT-1A)

Na podlagi druge alinee prvega odstavka 107. člena in prvega odstavka 91. člena Ustave Republike Slovenije izdajam

U K A Z

o razglasitvi Zakona o spremembah in dopolnitvah Zakona o preprečevanju pranja denarja in financiranja terorizma (ZPPDFT-1A)

Razglašam Zakon o spremembah in dopolnitvah Zakona o preprečevanju pranja denarja in financiranja terorizma (ZPPDFT-1A), ki ga je sprejel Državni zbor Republike Slovenije na seji dne 19. decembra 2019.

Št. 003-02-11/2019-15
Ljubljana, dne 27. decembra 2019

Borut Pahor
predsednik
Republike Slovenije

Z A K O N

O SPREMEMBAH IN DOPOLNITVAH ZAKONA O PREPREČEVANJU PRANJA DENARJA IN FINANCIRANJA TERORIZMA (ZPPDFT-1A)

1. člen

V Zakonu o preprečevanju pranja denarja in financiranja terorizma (Uradni list RS, št. 68/16) se v 3. členu 22. točka spremeni tako, da se glasi:

»22. »korespondenčni odnos« je dogovor, ki ga domača kreditna ali finančna institucija sklene z domačo ali tujo kreditno ali finančno oziroma drugo podobno institucijo, zato da lahko prek nje posluje s tujino;«.

2. člen

V 4. členu se za tretjim odstavkom doda nov četrti odstavek, ki se glasi:

»(4) Kadar fizična oseba, ki izvaja dejavnost iz 17., 18., 20.k), 20.l), 20.m) ali 20.r) točke prvega odstavka tega člena ali dejavnost iz drugega odstavka tega člena, to dejavnost izvaja v okviru delovnega razmerja pri pravni osebi, samostojnem podjetniku posamezniku ali posamezniku, ki samostojno opravlja dejavnost, se naloge in obveznosti iz 12. člena tega zakona nanašajo na pravno osebo, samostojnega podjetnika posameznika ali posameznika, ki samostojno opravlja dejavnost, in ne na fizično osebo.«.

3. člen

V 43. členu se za prvim odstavkom doda nov drugi odstavek, ki se glasi:

»(2) V primeru ugotavljanja dejanskega lastnika tujega sklada, tuje ustanove ali podobnega pravnega subjekta tujega prava iz točke b) prvega odstavka 37. člena tega zakona zavezanec pri sklepanju poslovnega razmerja pridobi dovolj podatkov o kategoriji oseb, v katerih interesu je ustanovitev tujega sklada, tuje ustanove ali podobnega pravnega subjekta tujega prava, da lahko določi istovetnost prejemnikov koristi v času izplačila ali v času, ko prejemnik koristi uveljavi pridobljene pravice.«.

V dosedanjem drugem odstavku, ki postane tretji odstavek, se besedilo »prejšnji odstavek« nadomesti z besedilom »prvi odstavek tega člena«.

Dosedanji tretji, četrti, peti, šesti in sedmi odstavek postanejo četrti, peti, šesti, sedmi in osmi odstavek.

4. člen

V 139. členu se za tretjim odstavkom dodajo novi četrti, peti in šesti odstavek, ki se glasijo:

»(4) Urad kot pristojni nadzorni organ lahko odredi prepoved opravljanja dejavnosti iz 4. člena tega zakona v trajanju do treh let zavezancu iz 17., 20.k), 20.l) in 20.r) točke prvega odstavka 4. člena tega zakona ter zavezancu iz drugega odstavka 4. člena tega zakona, če je bil zavezanec ali član poslovodstva zavezanca ali dejanski lastnik zavezanca pravnomočno obsojen zaradi storitve teh kaznivih dejanj: terorizem, potovanje v tujino z namenom terorizma, financiranje terorizma, ščuvanje in javno poveličevanje terorističnih dejanj, novačenje in usposabljanje za terorizem in pranje denarja, če utemeljeno sklepa, da pri zavezancu obstaja povečano tveganje za pranje denarja ali financiranje terorizma. Prepoved opravljanja dejavnosti zavezancu iz drugega odstavka 4. člena tega zakona urad odredi ob upoštevanju posebnosti in izjem iz 83. in 84. člena tega zakona. Podatke o pravnomočnih obsodbah uradu sodišča posredujejo na podlagi 121. člena tega zakona. Pri določanju trajanja prepovedi opravljanja dejavnosti urad upošteva odnos zavezanca do storitve kaznivega dejanja ter odnos do posledice kaznivega dejanja vključno s pridobljeno koristjo.

(5) Čas, ki ga zavezanec, ki je samostojni podjetnik posameznik, ali posameznik, ki samostojno opravlja dejavnost, prestaja v zaporu ali zdravstvenem zavodu za zdravljenje in varstvo, se ne všteva v čas trajanja tega ukrepa.

(6) Urad kot pristojni nadzorni organ o odločbi o prepovedi opravljanja dejavnosti obvesti v primeru zavezanca iz 17. točke prvega odstavka 4. člena tega zakona Agencijo za javni nadzor nad revidiranjem, v primeru zavezanca iz 20.r) točke prvega odstavka 4. člena tega zakona Tržni inšpektorat Republike Slovenije, v primeru zavezanca, ki je odvetnik ali odvetniška družba, Odvetniško zbornico Slovenije, ter v primeru zavezanca, ki je notar, Notarsko zbornico Slovenije.«.

5. člen

V 162. členu se v prvem odstavku na koncu besedila 2. točke pika nadomesti z besedo »ali«.

Za 2. točko se doda nova 3. točka, ki se glasi:

»3. bi objava informacij o identiteti kršitelja ogrozila stabilnost finančnih trgov.«.

6. člen

V 163. členu se v prvem odstavku za 32. točko doda nova 33. točka, ki se glasi:

»33. če ne spoštuje z odločbo odrejene prepovedi o opravljanju dejavnosti iz četrtega odstavka 139. člena tega zakona;«

Dosedanji 33. in 34. točka postaneta 34. in 35. točka.

KONČNA DOLOČBA

7. člen

(začetek veljavnosti zakona)

Ta zakon začne veljati petnajsti dan po objavi v Uradnem listu Republike Slovenije.

Št. 480-01/19-2/12
Ljubljana, dne 19. decembra 2019
EPA 815-VIII

Državni zbor
Republike Slovenije
Tina Heferle
podpredsednica

3722. Zakon o dopolnitvi Zakona o delovnih razmerjih (ZDR-1B)

Na podlagi druge alinee prvega odstavka 107. člena in prvega odstavka 91. člena Ustave Republike Slovenije izdajam

U K A Z
o razglasitvi Zakona o dopolnitvi Zakona o delovnih razmerjih (ZDR-1B)

Razglašam Zakon o dopolnitvi Zakona o delovnih razmerjih (ZDR-1B), ki ga je sprejel Državni zbor Republike Slovenije na seji dne 18. decembra 2019.

Št. 003-02-11/2019-9
Ljubljana, dne 26. decembra 2019

Borut Pahor
predsednik
Republike Slovenije

Z A K O N
O DOPOLNITVI ZAKONA O DELOVNIH RAZMERJIH (ZDR-1B)

1. člen

V Zakonu o delovnih razmerjih (Uradni list RS, št. 21/13, 78/13 – popr., 47/15 – ZZSDT, 33/16 – PZ-F, 52/16, 15/17 – odl. US in 22/19 – ZPosS) se v 165. členu doda nova peta alineja, ki se glasi:

»– spremstva otroka, učenca prvega razreda, v šolo na prvi šolski dan,«.

KONČNA DOLOČBA

2. člen

Ta zakon začne veljati petnajsti dan po objavi v Uradnem listu Republike Slovenije.

Št. 102-01/19-20/15
Ljubljana, dne 18. decembra 2019
EPA 765-VIII

Državni zbor
Republike Slovenije
Tina Heferle
podpredsednica

VLADA

3723. Uredba o spremembah in dopolnitvah Uredbe o odvajanju in čiščenju komunalne odpadne vode

Na podlagi drugega odstavka 17. člena, drugega odstavka 23. člena in tretjega odstavka 149. člena ter za izvrševanje tretjega odstavka 104. člena in 105. člena Zakona o varstvu okolja (Uradni list RS, št. 39/06 – uradno prečiščeno besedilo, 49/06 – ZMetD, 66/06 – odl. US, 33/07 – ZPNačrt, 57/08 – ZFO-1A, 70/08, 108/09, 108/09 – ZPNačrt-A, 48/12, 57/12, 92/13, 56/15, 102/15, 30/16, 61/17 – GZ, 21/18 – ZNOrg in 84/18 – ZIURKOE) Vlada Republike Slovenije izdaja

U R E D B O
o spremembah in dopolnitvah Uredbe o odvajanju in čiščenju komunalne odpadne vode

1. člen

V Uredbi o odvajanju in čiščenju komunalne odpadne vode (Uradni list RS, št. 98/15 in 76/17) se v 4. členu 3. točka spremeni tako, da se glasi:

»3. blato je preostalo obdelano ali neobdelano blato iz komunalnih čistilnih naprav in preostalo blato iz obstoječih pretočnih greznic ter blato iz stranišča, ki deluje brez izpiranja z vodo in je brez iztoka ter ni kemično stranišče v skladu s predpisom, ki ureja emisijo snovi in toplote pri odvajanju odpadnih voda v vode in javno kanalizacijo (v nadaljnjem besedilu: suho stranišče);«.

31. točka se črta.

Dosedanje 32. do 52. točka postanejo 31. do 51. točka.

2. člen

V 10. členu se za petim odstavkom doda nov šesti odstavek, ki se glasi:

»(6) Za komunalno odpadno vodo, ki nastaja v objektu izven meja aglomeracije, mora biti pred odvajanjem v vode zagotovljeno čiščenje tako, da parametri onesnaženosti ne presegajo mejnih vrednosti iz 8. člena te uredbe.«.

3. člen

V 17. členu se peti odstavek spremeni tako, da se glasi:

»(5) Ne glede na prvi, tretji in četrti odstavek tega člena izvajalec javne službe ne opravlja obveznih storitev iz prve in druge alineje prvega odstavka tega člena za objekt kmetijskega gospodarstva, če:

– gre za uporabo komunalne odpadne vode iz nepretočne greznice oziroma blata za gnojilo v kmetijstvu v skladu s predpisom, ki ureja uporabo blata iz komunalnih čistilnih naprav v kmetijstvu, razen če je z drugim predpisom določeno drugače,

– lastnik tega objekta izvajalcu javne službe ob vsakokratni izvedbi storitve iz tretje alineje prvega odstavka tega člena oziroma v primeru uporabe komunalne odpadne vode iz nepretočne greznice v 15 dneh po prejemu pisnega poziva izvajalca javne službe, vendar najmanj enkrat na tri leta, predloži pisno izjavo, da so izpolnjeni pogoji iz predpisa iz prejšnje alineje. V izjavi morajo biti navedeni tudi datumi in količine odstranjene komunalne odpadne vode iz nepretočne greznice oziroma blata iz male komunalne čistilne naprave ter datumi in količine njunega mešanja z gnojnico ali gnojevko.«.

Za petim odstavkom se doda nov šesti odstavek, ki se glasi:

»(6) Ne glede na prvi, tretji in četrti odstavek tega člena izvajalec javne službe ne opravlja obveznih storitev iz prve in druge alineje prvega odstavka tega člena za objekt iz tretjega odstavka 32.b člena te uredbe, če je za blato iz suhega stranišča zagotovljeno ravnanje v skladu s tretjim odstavkom 32.b člena te uredbe.«.

V dosedanjem šestem odstavku, ki postane sedmi odstavek, se za besedilom »po izvedbi prvih meritev« doda besedilo »v skladu z drugim odstavkom 28. člena te uredbe«, v peti alineji pa se beseda »tretjim« nadomesti z besedo »petim«.

Dosedanji sedmi odstavek, ki postane osmi odstavek, se spremeni tako, da se glasi:

»(8) Ne glede na prejšnji odstavek izvajalec javne službe ne pregleda male komunalne čistilne naprave z zmogljivostjo, manjšo od 50 PE, ki ni mala komunalna čistilna naprava iz 28. člena te uredbe, če mu lastnik ali upravljavec te male komunalne čistilne naprave v roku za izvedbo pregleda predloži rezultate meritev emisije snovi na iztoku iz te male komunalne čistilne naprave (analizne izvide), ki jih je izvedla oseba, vpisana v evidenco izvajalcev obratovalnega monitoringa, za:

– parametre onesnaženosti iz preglednice 1 iz priloge 1 te uredbe, če gre za čiščenje komunalne odpadne vode iz objekta v aglomeraciji s skupno obremenitvijo, enako ali večjo od 2.000 PE, za katero je predpisano sekundarno čiščenje komunalne odpadne vode, pri čemer veljajo mejne vrednosti, predpisane za aglomeracijo,

– parametre onesnaženosti iz preglednice 1 in preglednice 2 iz priloge 1 te uredbe, če gre za čiščenje komunalne odpadne vode iz objekta v aglomeraciji s skupno obremenitvijo, enako ali večjo od 2.000 PE, za katero je predpisano terciarno čiščenje komunalne odpadne vode, pri čemer veljajo mejne vrednosti, predpisane za aglomeracijo,

– parameter KPK, če gre za čiščenje komunalne odpadne vode iz objekta v aglomeraciji s skupno obremenitvijo, manjšo od 2.000 PE, ali na območju izven meja aglomeracij, pri čemer veljajo mejne vrednosti, predpisane za malo komunalno čistilno napravo z zmogljivostjo, manjšo od 50 PE.«.

Za dosedanjim sedmim odstavkom, ki postane osmi odstavek, se doda nov deveti odstavek, ki se glasi:

»(9) Ne glede na sedmi odstavek tega člena izvajalec javne službe ne pregleda male komunalne čistilne naprave iz tretjega odstavka 28. člena te uredbe.«.

4. člen

V 19. členu se naslov člena spremeni tako, da se glasi »(zahteve za opremljanje aglomeracij)«.

Drugi odstavek se črta.

V dosedanjem tretjem odstavku, ki postane drugi odstavek, se besedilo »prvega odstavka tega člena« nadomesti z besedilom »prejšnjega odstavka«.

V dosedanjem četrtem odstavku, ki postane tretji odstavek, se za besedama »čistilno napravo« doda besedilo »z zmogljivostjo, enako ali večjo od 50 PE«.

Dosedanji peti odstavek, ki postane četrti odstavek, se spremeni tako, da se glasi:

»(4) Ne glede na prvi in tretji odstavek tega člena se lahko za posamezen objekt ali posamezno skupino objektov v aglomeraciji iz prvega odstavka tega člena, če je obremenjevanje okolja zaradi nastajanja komunalne odpadne vode v

tem objektu oziroma tej skupini objektov manjše od 50 PE in so izpolnjeni pogoji, da bi dolžina kanalizacijskega priključka presegala dolžino 100 m ali gradnja kanalizacijskega priključka tehnično ni izvedljiva ali bi gradnja kanalizacijskega priključka povzročala nesorazmerne stroške glede na koristi za okolje, zagotovi opremljanje z:

1. komunalno čistilno napravo z zmogljivostjo, manjšo od 50 PE, ki zagotavlja čiščenje komunalne odpadne vode tako, da parametri onesnaženosti ne presegajo mejnih vrednosti iz preglednice 1 oziroma preglednice 2 iz priloge 1 te uredbe, predpisanih za to aglomeracijo, če gre za malo komunalno čistilno napravo, ki ni tipska mala komunalna čistilna naprava, v aglomeraciji s skupno obremenitvijo, enako ali večjo od 2.000 PE,

2. komunalno čistilno napravo z zmogljivostjo, manjšo od 50 PE, ki zagotavlja čiščenje komunalne odpadne vode tako, da parametri onesnaženosti ne presegajo mejnih vrednosti iz preglednice 3 iz priloge 1 te uredbe, predpisanih za malo komunalno čistilno napravo z zmogljivostjo, manjšo od 50 PE, če gre za malo komunalno čistilno napravo, ki ni tipska mala komunalna čistilna naprava, v aglomeraciji s skupno obremenitvijo, manjšo od 2.000 PE,

3. malo komunalno čistilno napravo, za katero je iz izjave o lastnostih razvidno, da dosega učinke čiščenja iz preglednice 1 oziroma preglednice 2 iz priloge 1 te uredbe, predpisani za to aglomeracijo, če gre za tipsko malo komunalno čistilno napravo v aglomeraciji s skupno obremenitvijo, enako ali večjo od 2.000 PE,

4. malo komunalno čistilno napravo, za katero je iz izjave o lastnostih razvidno, da učinek čiščenja dosega 80 odstotkov glede na parameter KPK, če gre za tipsko malo komunalno čistilno napravo v aglomeraciji s skupno obremenitvijo, manjšo od 2.000 PE,

5. nepretočno greznico, če čiščenje komunalne odpadne vode v skladu s 1. ali 2. točko tega odstavka ni izvedljivo zaradi prepovedi odvajanja odpadne vode v vode ali posebnih geografskih razmer, ki lahko škodljivo vplivajo na delovanje male komunalne čistilne naprave (npr. nadmorska višina nad 1.500 m ipd.), in ta nepretočna greznica ustreza naslednjim pogojem:

– pri dimenzioniranju se upošteva dnevna količina komunalne odpadne vode 150 l/osebo na dan,

– njena koristna prostornina znaša najmanj 4,5 m^3 na osebo, vendar ne manj kot 10 m^3,

– izvedena je iz vodotesnih materialov tako, da je preprečeno puščanje ali uhajanje njene vsebine v okolje, in

– zagotovi se njeno praznjenje v skladu s 17. členom te uredbe.«.

Za dosedanjim petim odstavkom, ki postane četrti odstavek, se doda nov peti odstavek, ki se glasi:

»(5) Šteje se, da so stroški gradnje kanalizacijskega priključka nesorazmerni glede na koristi za okolje, če zaradi naravnih ovir (npr. vodotok, nasprotni nagib terena, geološke značilnosti terena) ali tehničnih vzrokov (npr. tlačni vod javnega kanalizacijskega omrežja) stroški gradnje ali priključitve več kot trikrat presegajo povprečne stroške gradnje primerljivega priključka na javno kanalizacijsko omrežje, kjer ni takih naravnih ovir ali tehničnih vzrokov (npr. več kot trikrat presegajo povprečne stroške gradnje kanalizacijskega priključka v isti aglomeraciji ali na primerljivem območju), ali več kot trikrat presegajo stroške opremljanja z malo komunalno čistilno napravo ali nepretočno greznico v skladu s prejšnjim odstavkom.«.

Šesti odstavek se spremeni tako, da se glasi:

»(6) Ne glede na prvi odstavek tega člena in ne glede na prejšnji odstavek se opremljanje z malo komunalno čistilno napravo ali nepretočno greznico v skladu s četrtim odstavkom tega člena lahko zagotovi tudi, če gre za začasno rešitev do izgradnje javne kanalizacije, opremljanje zemljišča z javno kanalizacijo pa ne poteka sočasno z gradnjo objekta.«.

Deveti odstavek se spremeni tako, da se glasi:

»(9) Če so s prostorskim aktom načrtovana stavbna zemljišča, ki še niso pozidana in so stična s katerokoli od aglomeracij iz prvega odstavka 20.c člena te uredbe, za njihovo opremljanje veljajo zahteve, kot so določene za to aglomeracijo.«.

Za devetim odstavkom se dodata nova deseti in enajsti odstavek, ki se glasita:

»(10) Če se s prostorskim aktom načrtujejo nova stavbna zemljišča, ki so stična s katerokoli od aglomeracij iz prvega odstavka 20.c člena te uredbe, za celotno aglomeracijo skupaj z načrtovanimi novimi stavbnimi zemljišči veljajo zahteve za opremljanje, kot so določene za aglomeracijo s skupno obremenitvijo, ki ustreza končni načrtovani skupni obremenitvi obstoječih in načrtovanih novih stavbnih zemljišč.

(11) Če se s prostorskim aktom načrtujejo nova stavbna zemljišča, ki niso stična z nobeno od aglomeracij iz prvega odstavka 20.c člena te uredbe, vendar se glede na načrtovane prostorske ureditve pričakuje nastajanje komunalne odpadne vode, za njihovo opremljanje veljajo zahteve, kot so določene za aglomeracijo s skupno obremenitvijo, ki ustreza končni načrtovani skupni obremenitvi načrtovanih novih stavbnih zemljišč in obstoječih stavbnih zemljišč, če se z njimi stikajo.«.

5. člen

Za 19. členom se dodajo novi 19.a do 19.c člen, ki se glasijo:

»19.a člen

(izjeme pri opremljanju aglomeracij)

(1) Ne glede na prejšnji člen je lahko aglomeracija s skupno obremenitvijo, manjšo od 500 PE, zaradi izvajanja storitev javne službe na njenem območju opremljena na način iz četrtega odstavka prejšnjega člena za posamezne objekte ali za skupine objektov, če občina na podlagi ekonomske analize variant opremljanja ugotovi, da bi opremljanje na način iz prvega ali tretjega odstavka prejšnjega člena povzročilo več kot trikrat večje stroške glede na stroške opremljanja v skladu s četrtim odstavkom prejšnjega člena, razen če je z drugim predpisom določeno drugače.

(2) Pri ekonomski analizi iz prejšnjega odstavka je treba upoštevati najmanj varianto opremljanja z enim javnim kanalizacijskim sistemom za celotno aglomeracijo, varianto opremljanja z več javnimi kanalizacijskimi sistemi za skupine objektov v aglomeraciji v skladu s tretjim odstavkom prejšnjega člena in varianto opremljanja v skladu s četrtim odstavkom prejšnjega člena, pri tem pa upoštevati stroške in koristi vsake od obravnavanih variant v ekonomski dobi investicije ob smiselni uporabi določb predpisa, ki ureja enotno metodologijo za pripravo in obravnavo investicijske dokumentacije na področju financ.

19.b člen

(upravljanje zasebne male komunalne čistilne naprave)

Če se na podlagi ekonomske analize variant opremljanja v skladu z 19. ali 19.a členom te uredbe aglomeracija opremi z malimi komunalnimi čistilnimi napravami, ki niso infrastruktura lokalnega pomena, za skupino objektov z različnimi lastniki (v nadaljnjem besedilu: zasebna mala komunalna čistilna naprava), morajo lastniki objektov, za katere se čiščenje komunalne odpadne vode zagotavlja v zasebni mali komunalni čistilni napravi, skleniti pogodbo o upravljanju zasebne male komunalne čistilne naprave s pravno ali fizično osebo ter o upravljavcu obvestiti izvajalca javne službe odvajanja in čiščenja komunalne in padavinske odpadne vode na območju, kjer obratuje zasebna mala komunalna čistilna naprava.

19.c člen

(ugotavljanje opremljenosti aglomeracij)

(1) Aglomeracija je delno ali v celoti opremljena z javno kanalizacijo, če je delno oziroma v celoti opremljena z javnim kanalizacijskim omrežjem in čistilno napravo.

(2) Šteje se, da je aglomeracija v celoti opremljena z javnim kanalizacijskim omrežjem in čistilno napravo, če je za vso komunalno odpadno vodo, ki nastaja na pozidanih stavbnih

zemljiščih v aglomeraciji in na pozidanih stavbnih zemljiščih, ki so stična z aglomeracijo, zagotovljena možnost odvajanja po javnem kanalizacijskem omrežju in čiščenja v komunalni čistilni napravi, ki je del javne kanalizacije. Če je možnost odvajanja po javnem kanalizacijskem omrežju in čiščenja v komunalni čistilni napravi, ki je del javne kanalizacije, zagotovljena za komunalno odpadno vodo, ki nastaja na nekaterih od pozidanih stavbnih zemljišč v aglomeraciji ali na nekaterih od pozidanih stavbnih zemljišč, ki so stična z aglomeracijo, se aglomeracija šteje za delno opremljeno z javnim kanalizacijskim omrežjem oziroma čistilno napravo.

(3) Za stavbna zemljišča, kjer nastaja komunalna odpadna voda, se štejejo pozidana stavbna zemljišča z namensko rabo prostora iz 3. točke petega odstavka 20. člena te uredbe oziroma stavbna zemljišča, pozidana z objekti, kjer se pričakuje nastajanje komunalne odpadne vode, ter pripadajoča zemljišča enostavnih objektov, kjer se pričakuje nastajanje komunalne odpadne vode in ki niso funkcionalno povezana s stavbo, ki ima določeno gradbeno parcelo stavbe. Za objekte, kjer se pričakuje nastajanje komunalne odpadne vode, se štejejo objekti:

– v katerih so stalno ali začasno prijavljeni prebivalci,

– pri katerih gre za objekt iz 1. točke petega odstavka 20. člena te uredbe,

– ki so priključeni na javni vodovod ali

– ki je zanje iz informacijskega sistema okolja ali vodne knjige v skladu s predpisi, ki urejajo vode, razvidno, da imajo zagotovljeno lastno oskrbo s pitno vodo ali drug način oskrbe z vodo (npr. kapnica).

(4) Aglomeracija se šteje za ustrezno opremljeno, če je opremljena tako, da je za komunalno odpadno vodo in biološko razgradljivo industrijsko odpadno vodo v skladu s predpisom, ki ureja emisijo snovi in toplote pri odvajanju odpadnih voda v vode in javno kanalizacijo (v nadaljnjem besedilu: biološko razgradljiva industrijska odpadna voda), ki nastaja na pozidanih stavbnih zemljiščih v aglomeraciji in na pozidanih stavbnih zemljiščih, ki so stična z aglomeracijo, zagotovljeno, da se odvaja in čisti na predpisan način.«.

6. člen

20. člen se spremeni tako, da se glasi:

»20. člen

(merila za določitev aglomeracij)

(1) Aglomeracije se določijo na območjih, kjer je gostota obremenjenosti zaradi nastajanja komunalne odpadne vode, izražena v PE na hektar (v nadaljnjem besedilu: PE/ha), enaka ali večja od 10 PE/ha, in je obremenitev zaradi nastajanja komunalne odpadne vode, izražena s skupnim številom PE (v nadaljnjem besedilu: obremenitev iz naslova prebivalstva), enaka ali večja od 50 PE.

(2) Gostota obremenjenosti posameznega območja zaradi nastajanja komunalne odpadne vode se izračuna iz podatkov o številu stalno prijavljenih prebivalcev v posamezni kvadratni celici s površino 100 m krat 100 m (v nadaljnjem besedilu: celica), pri čemer je en stalno prijavljeni prebivalec en PE.

(3) Obremenitev zaradi prebivalstva na posameznem območju se izračuna kot seštevek obremenitve skupine stičnih celic, katerih gostota obremenjenosti je enaka ali večja od 10 PE/ha in se stikajo vsaj v enem vozlišču.

(4) Osnova za določitev aglomeracij so skupine stičnih celic z obremenitvijo, enako ali večjo od 50 PE.

(5) Pri določitvi aglomeracij se skupinam stičnih celic iz prejšnjega odstavka priključijo dodatne celice 100 m krat 100 m, ki se s skupino celic iz prejšnjega odstavka stikajo vsaj v enem vozlišču in vključujejo:

1. katerokoli od stavb, ki so v skladu s predpisom, ki ureja klasifikacijo vrst objektov in objekte državnega pomena, razvrščene po klasifikacijskih ravneh:

– stanovanjsko stavbo s klasifikacijsko številko 1110002, 1110003, 1121002 ali 1121003,

– stanovanjsko stavbo s klasifikacijsko številko 1122 oziroma katerimkoli podrazredom klasifikacijske številke 1122,

– stanovanjsko stavbo s klasifikacijsko številko 113 oziroma katerokoli podskupino klasifikacijske številke 113,

– gostinsko stavbo s klasifikacijsko številko 121 oziroma katerokoli podskupino klasifikacijske številke 121,

– poslovno ali upravno stavbo s klasifikacijsko številko 122 oziroma katerokoli podskupino klasifikacijske številke 122,

– trgovsko stavbo ali stavbo za storitvene dejavnosti s klasifikacijsko številko 123 oziroma katerokoli podskupino klasifikacijske številke 123,

– stavbo za promet ali garažno stavbo s klasifikacijsko številko 1241008, 1241009, 1242002 ali 1242005,

– industrijsko stavbo s klasifikacijsko številko 1251 oziroma katerimkoli podrazredom klasifikacijske številke 1251,

– stavbo splošnega družbenega pomena s klasifikacijsko številko 126 oziroma katerokoli podskupino klasifikacijske številke 126 ali

– drugo stavbo, ki ni razvrščena drugje, s klasifikacijsko številko 1274001, če gre za vojašnico;

2. javno kanalizacijsko omrežje in enostanovanjsko stavbo in

3. pozidano stavbno zemljišče iz občinskih prostorskih aktov v skladu s predpisi o urejanju prostora, razvrščeno v katerokoli od naslednjih namenskih rab prostora v skladu s predpisom, ki ureja vsebino, obliko in način priprave občinskega prostorskega načrta ter pogoje za določitev območij sanacij razpršene gradnje in območij za razvoj in širitev naselij:

– območja stanovanj z grafičnim znakom »S«,

– območja centralnih dejavnosti z grafičnim znakom »C«,

– območja proizvodnih dejavnosti z grafičnim znakom »I«,

– posebna območja z grafičnim znakom »B«,

– območja za potrebe obrambe v naselju z grafičnim znakom »F« ali

– površine razpršene poselitve z grafičnim znakom »A«.«.

7. člen

Za 20. členom se dodajo novi 20.a do 20.c člen, ki se glasijo:

»20.a člen

(lega in geografske meje aglomeracij)

(1) Lega in obseg posamezne aglomeracije se shematsko prikaže z zunanjo mejo skupine stičnih celic iz prejšnjega člena.

(2) Pri določitvi geografske meje posamezne aglomeracije se upoštevajo podatki o mejah pozidanih stavbnih zemljišč iz 3. točke petega odstavka prejšnjega člena ter tudi podatki o mejah območja posameznega izvajalca javne službe iz drugega odstavka 13. člena te uredbe, če se ujema z mejo občine.

(3) Za geografsko mejo posamezne aglomeracije se štejejo zunanje meje pozidanih stavbnih zemljišč iz 3. točke petega odstavka prejšnjega člena, ki so znotraj skupine stičnih celic iz prejšnjega člena, oziroma zunanje meje stavbnih zemljišč, ki se z njo stikajo, če pozidana stavbna zemljišča segajo preko meja skupine stičnih celic iz prejšnjega odstavka.

20.b člen

(obremenitev aglomeracij)

(1) Obremenitev aglomeracije zaradi nastajanja komunalne odpadne vode se izračuna iz podatkov o:

– obremenitvi zaradi stalno prijavljenega prebivalstva znotraj geografske meje posamezne aglomeracije iz tretjega odstavka prejšnjega člena, pri čemer je en stalno prijavljeni prebivalec en PE in

– obremenitvi zaradi komunalne odpadne vode, ki nastaja v stavbah iz četrte do desete alineje 1. točke petega odstavka 20. člena te uredbe znotraj geografske meje posamezne aglomeracije iz tretjega odstavka prejšnjega člena, ter iz naslova biološko razgradljive industrijske odpadne vode, ki nastaja v teh stavbah in se odvaja po javnem kanalizacijskem omrežju

ter čisti na komunalni ali skupni čistilni napravi, ki zaključuje to kanalizacijsko omrežje (v nadaljnjem besedilu: dodatna obremenitev).

(2) Dodatna obremenitev iz naslova komunalne odpadne vode zaradi izvajanja gospodarske ali druge dejavnosti se določi na podlagi porabe pitne vode v posamezni stavbi, iz katere nastaja komunalna odpadna voda, kot količnik med letno količino porabljene pitne vode in povprečno specifično letno porabo pitne vode na prebivalca na naslednji način:

$$DO_{PE} = LKdej / LKpspec$$

kjer je:

– DO_{PE}: dodatna obremenitev iz naslova komunalne odpadne vode, izražena v PE,

– LKdej: letna količina porabljene pitne vode v posamezni stavbi (porabljena pitna voda v posamezni stavbi v koledarskem letu), izražena v L,

– LKpspec: povprečna specifična letna poraba pitne vode na prebivalca, izražena v L in določena na naslednji način:

$$LKpspec = DKpspec \times 365$$

kjer je:

– DKpspec: povprečna specifična dnevna poraba pitne vode na prebivalca, ki znaša 150 L na osebo na dan.

(3) Dodatna obremenitev iz naslova biološko razgradljive industrijske odpadne vode se določi na podlagi rezultatov obratovalnega monitoringa te odpadne vode v skladu s predpisom, ki ureja prve meritve in obratovalni monitoring odpadnih voda.

(4) Če v informacijskem sistemu okolja za posamezno stavbo ni podatkov za izračun dodatne obremenitve v skladu z drugim in tretjim odstavkom tega člena, se dodatna obremenitev določi na podlagi statistično določenega dodatnega deleža obremenitve, ki se izračuna ločeno po velikostnih redih aglomeracij glede na obremenitev iz naslova prebivalstva:

– z obremenitvijo, enako ali večjo od 15.000 PE,

– z obremenitvijo, enako ali večjo od 10.000 PE in manjšo od 15.000 PE,

– z obremenitvijo, enako ali večjo od 2.000 PE in manjšo od 10.000 PE,

– z obremenitvijo, enako ali večjo od 500 PE in manjšo od 2.000 PE ter

– z obremenitvijo, enako ali večjo od 50 PE in manjšo od 500 PE.

(5) Skupna obremenitev aglomeracije je seštevek obremenitve iz naslova stalno prijavljenega prebivalstva iz prve alineje prvega odstavka tega člena in dodatne obremenitve v skladu z drugim in tretjim oziroma četrtim odstavkom tega člena.

20.c člen

(določitev in preverjanje aglomeracij)

(1) Seznam aglomeracij s skupno obremenitvijo, enako ali večjo od 2.000 PE, in njihove identifikacijske številke ter imena so določene v prilogi 3, ki je sestavni del te uredbe. Seznam aglomeracij s skupno obremenitvijo, manjšo od 2.000 PE, in njihove identifikacijske številke ter imena so določene v prilogi 4, ki je sestavni del te uredbe.

(2) Aglomeracije in njihova lega so določene na digitalnem podatkovnem sloju za raven merila 1:5.000 v državnem koordinatnem sistemu. Podatki o aglomeracijah in njihovi legi so del informacijskega sistema okolja in vključujejo zlasti (v nadaljnjem besedilu: atributni del):

1. identifikacijsko številko aglomeracije (v nadaljnjem besedilu: ID aglomeracije),

2. ime aglomeracije,

3. koordinate X centroida aglomeracije v državnem koordinatnem sistemu za raven merila 1:5.000,

4. koordinate Y centroida aglomeracije v državnem koordinatnem sistemu za raven merila 1:5.000,

5. obremenitev aglomeracije zaradi stalno prijavljenega prebivalstva v skladu s prvo alinejo prvega odstavka prejšnjega člena, izraženo v PE,

6. obremenitev aglomeracije zaradi začasno prijavljenega prebivalstva, določenega na način iz prve alineje prvega odstavka prejšnjega člena, izraženo v PE,

7. dodatno obremenitev aglomeracije zaradi komunalne odpadne vode zaradi izvajanja gospodarske ali druge dejavnosti v skladu z drugim odstavkom prejšnjega člena, izraženo v PE,

8. dodatno obremenitev aglomeracije zaradi biološko razgradljive industrijske odpadne vode v skladu s tretjim odstavkom prejšnjega člena, izraženo v PE,

9. statistično določeno dodatno obremenitev aglomeracije v skladu s četrtim odstavkom prejšnjega člena, izraženo v PE,

10. skupno obremenitev aglomeracije, izračunano kot seštevek obremenitve aglomeracije zaradi stalno prijavljenega prebivalstva iz 5. točke tega odstavka in dodatne obremenitve aglomeracije iz 7. in 8. oziroma 9. točke tega odstavka, izraženo v PE,

11. prisotnost in število stavb iz 1. točke petega odstavka 20. člena te uredbe,

12. površino shematsko prikazane aglomeracije, izraženo v ha,

13. povprečno gostoto obremenitve v aglomeraciji, izračunano kot količnik skupne obremenitve in površine shematsko prikazane aglomeracije ter izraženo v PE/ha,

14. začetek veljavnosti podatka (datum določitve aglomeracije),

15. identifikacijsko številko sestavljene aglomeracije iz 47.b člena te uredbe,

16. ime sestavljene aglomeracije iz 47.b člena te uredbe in

17. opombe.

(3) Ministrstvo, pristojno za okolje (v nadaljnjem besedilu: ministrstvo), vsako leto preveri podatke o številu stalno prijavljenih prebivalcev in dodatni obremenitvi iz prejšnjega člena za preteklo koledarsko leto. Pri preveritvi podatkov upošteva stanje na 31. december preteklega leta. Če ministrstvo ugotovi, da se skupna obremenitev aglomeracije spremeni za več kot 30 odstotkov ali se spremeni tako, da bi zaradi te spremembe po tej uredbi veljale drugačne zahteve glede odvajanja ali čiščenja komunalne odpadne vode, pri izračunu stopnje priključenosti na posamezno vrsto ureditve upošteva novelirane podatke o obremenitvi zaradi nastajanja komunalne odpadne vode, izračunane iz podatkov o številu stalno prijavljenih prebivalcev, ter novelirane podatke o dodatni obremenitvi.«.

8. člen

V 21. členu se v prvem odstavku prva alineja spremeni tako, da se glasi:

»– odvajanje v javno kanalizacijo, če je območje izven meja aglomeracij opremljeno z javno kanalizacijo, ali odvajanje v javno kanalizacijo sosednje aglomeracije, če je dolžina kanalizacijskega priključka manjša od 100 m in je gradnja kanalizacijskega priključka tehnično izvedljiva ter pri tem ne nastanejo nesorazmerno visoki stroški glede na koristi za okolje,«.

V tretjem odstavku se v prvi alineji za besedama »se pri« doda beseda »njenem«.

V četrtem odstavku se v tretji alineji pod 1. točko črta beseda »ali«, v četrti alineji se beseda »in« nadomesti z besedo »ali« in doda se nova peta alineja, ki se glasi:

»– objekt ali naprava za pripravo vode za oskrbo s pitno vodo (vodarna), razen če predpis, ki ureja vodovarstveni režim na območju, kjer stoji ta objekt oziroma naprava, ne določa drugače, in«.

Za šestim odstavkom se doda nov sedmi odstavek, ki se glasi:

»(7) Če je območje oziroma del območja izven meja aglomeracij opremljeno z javnim kanalizacijskim omrežjem, mora biti opremljeno tudi s komunalno čistilno napravo, ki zaključuje

to kanalizacijsko omrežje, za čiščenje komunalne odpadne vode v skladu z 10. členom te uredbe in dodatno obdelavo v skladu z 11. členom te uredbe glede na skupno obremenitev, ki se odvaja po tem kanalizacijskem omrežju.«.

9. člen

Za 22. členom se doda nov 22.a člen, ki se glasi:

»22.a člen

(ugotavljanje stopnje opremljenosti)

(1) Ministrstvo vsako leto izdela oceno dosežene stopnje opremljenosti in oceno dosežene stopnje priključenosti, ločeno za posamezne predpisane vrste opremljanja na podlagi podatkov o:

– obremenitvi zaradi stalno prijavljenega prebivalstva in podatkov o dodatni obremenitvi po posameznih objektih v posamezni aglomeraciji, določenih v skladu z 20.b členom te uredbe,

– obremenitvi zaradi stalno prijavljenega prebivalstva in podatkov o dodatni obremenitvi po posameznih objektih na območju izven meja aglomeracij, določeni v skladu z 20.b členom te uredbe, ter

– načinu opremljanja posameznega objekta iz poročila o izvajanju javne službe iz drugega odstavka 30. člena te uredbe.

(2) Ministrstvo o oceni stopenj opremljenosti in priključenosti iz prejšnjega odstavka vsako drugo leto do 30. junija izdela poročilo, ki se nanaša na podatke na 31. december preteklega in predpreteklega koledarskega leta, ter ga objavi na svoji spletni strani.«.

10. člen

V 23. členu se v prvem odstavku beseda »projekta« nadomesti z besedo »dokumentacije«.

V tretjem odstavku se v 3. točki prva alineja spremeni tako, da se glasi:

»– identifikacijska številka javnega kanalizacijskega sistema,«, v tretji alineji pa se beseda »števila« nadomesti z besedo »številka«.

11. člen

V 26. členu se v drugem odstavku prva alineja spremeni tako, da se glasi:

»– javnem kanalizacijskem omrežju, skupaj s podatki o javnih kanalizacijskih sistemih«.

12. člen

V 27. členu se v prvem odstavku 2. točka spremeni tako, da se glasi:

»2. opremljenosti z javno kanalizacijo ali na drug predpisan način na območju, kjer izvaja storitve javne službe,«.

13. člen

V 28. členu se za prvim odstavkom dodata nova drugi in tretji odstavek, ki se glasita:

»(2) Investitor oziroma upravljavec male komunalne čistilne naprave z zmogljivostjo, manjšo od 50 PE, mora v okviru prvih meritev v skladu s predpisom, ki ureja emisijo snovi in toplote pri odvajanju odpadnih voda v vode in javno kanalizacijo, ki jih izvede oseba, vpisana v evidenco izvajalcev obratovalnega monitoringa (v nadaljnjem besedilu: prve meritve), na iztoku iz te male komunalne čistilne naprave zagotoviti meritve za tiste parametre onesnaženosti, za katere so za to malo komunalno čistilno napravo predpisane mejne vrednosti, in sicer za:

– parametre onesnaženosti iz preglednice 1 iz priloge 1 te uredbe, če gre za čiščenje komunalne odpadne vode iz objekta v aglomeraciji s skupno obremenitvijo, enako ali večjo od 2.000 PE, za katero je predpisano sekundarno čiščenje komunalne odpadne vode, pri čemer veljajo mejne vrednosti, predpisane za aglomeracijo,

– parametre onesnaženosti iz preglednice 1 in preglednice 2 iz priloge 1 te uredbe, če gre za čiščenje komunalne odpadne vode iz objekta v aglomeraciji s skupno obremenitvijo, enako ali večjo od 2.000 PE, za katero je predpisano terciarno čiščenje komunalne odpadne vode, pri čemer veljajo mejne vrednosti, predpisane za aglomeracijo,

– parametre onesnaženosti iz preglednice 3 iz priloge 1 te uredbe, ki se nanašajo na aglomeracijo, če gre za čiščenje komunalne odpadne vode iz objekta v aglomeraciji s skupno obremenitvijo, manjšo od 2.000 PE, pri čemer veljajo mejne vrednosti, predpisane za aglomeracijo,

– parametre onesnaženosti iz preglednice 3 iz priloge 1 te uredbe, če gre za čiščenje komunalne odpadne vode iz objekta izven meja aglomeracij, pri čemer veljajo mejne vrednosti, predpisane za malo komunalno čistilno napravo z zmogljivostjo, manjšo od 50 PE.

(3) Upravljavec male komunalne čistilne naprave z zmogljivostjo, manjšo od 50 PE, v aglomeraciji s skupno obremenitvijo, enako ali večjo od 2.000 PE, v kateri se čisti komunalna odpadna voda iz naprave v skladu s predpisom, ki ureja emisijo snovi in toplote pri odvajanju odpadnih voda v vode in javno kanalizacijo, ali iz naprave v skladu s predpisom, ki ureja vrsto dejavnosti in naprav, ki lahko povzročajo onesnaževanje okolja večjega obsega (v nadaljnjem besedilu: naprava), oziroma komunalna odpadna voda iz drugih objektov, ki spadajo k napravi, kot na primer poslovna oziroma upravna stavba (v nadaljnjem besedilu: mala komunalna čistilna naprava, ki pripada napravi), mora:

– v okviru prvih meritev na iztokih iz naprave zagotoviti tudi izvedbo prvih meritev na iztoku iz male komunalne čistilne naprave, ki pripada napravi, in

– v okviru občasnih in trajnih meritev na iztokih iz naprave v skladu s predpisom, ki ureja emisijo snovi in toplote pri odvajanju odpadnih voda v vode in javno kanalizacijo, ki jih izvede oseba, vpisana v evidenco izvajalcev obratovalnega monitoringa, zagotoviti tudi izvedbo občasnih meritev na iztoku iz male komunalne čistilne naprave, ki pripada napravi,

za parametre onesnaženosti v skladu s prvo oziroma drugo alinejo prejšnjega odstavka.

Upravljavec male komunalne čistilne naprave, ki pripada napravi, mora analizne izvide predložiti izvajalcu javne službe ter zagotoviti, da so priloženi k poročilu o opravljenih prvih meritvah oziroma poročilu o opravljenih občasnih in trajnih meritvah za napravo, za tisto koledarsko leto, v katerem se te meritve izvedejo. Meritve se izvedejo s pogostostjo, kot je v skladu s sedmim odstavkom 17. člena te uredbe predpisana za izvajanje pregledov obratovanja.«.

Dosedanji drugi odstavek, ki postane četrti odstavek, se spremeni tako, da se glasi:

»(4) Upravljavec male komunalne čistilne naprave z zmogljivostjo, manjšo od 50 PE, mora izvajalcu javne službe omogočiti pregled te naprave v skladu s sedmim odstavkom 17. člena te uredbe, razen če mu predloži analizne izvide v skladu z osmim ali desetim odstavkom 17. člena te uredbe«.

Dosedanji tretji in četrti odstavek postaneta peti in šesti odstavek.

V dosedanjem petem odstavku, ki postane sedmi odstavek, se prva alineja spremeni tako, da se glasi:

»– podatke za izvedbo pregleda in pripravo poročila o pregledu v skladu s sedmim odstavkom 17. člena te uredbe ali analizne izvide iz osmega oziroma desetega odstavka 17. člena te uredbe ali«.

14. člen

V 30. členu se drugi odstavek spremeni tako, da se glasi:

»(2) Sestavni del poročila o izvajanju javne službe so tudi določeni podatki iz evidence iz 27. člena te uredbe, zlasti podatki iz 1., 2., 3., 5., 6., 8., 9., 10., 11., 15., 21. in 22. točke prvega odstavka 27. člena te uredbe, ter drugi podatki v skladu z navodili iz tretjega odstavka tega člena.«.

15. člen

V 32. členu se v prvem odstavku besedilo »19. člena« nadomesti z besedilom »19. in 19.a člena«.

V drugem odstavku se besedilo »28. februarja« nadomesti z besedilom »31. marca«.

16. člen

Za 32. členom se dodajo novo poglavje ter novi 32.a do 32.c člen, ki se glasijo:

»4.8 Posebne določbe

32.a člen

(siva voda)

(1) Za stavbe za kratkotrajno nastanitev brez restavracije ali druge gostinske stavbe za kratkotrajno nastanitev, kot na primer planinska koča, gorsko zavetišče ali dom ali lovska koča, ki ležijo na nadmorski višini, enaki ali večji od 1.500 m, izven meja aglomeracij, zanje ni zagotovljena minimalna komunalna oskrba z uporabo javne infrastrukture (ni zagotovljena oskrba s pitno vodo iz javnega vodovoda, ni zagotovljeno odvajanje in čiščenje komunalne odpadne vode po javni kanalizaciji, ni dostopa do javne ceste in ni zagotovljena oskrba z električno energijo iz javnega omrežja), ter se v sanitarijah ne uporabljajo stranišča z izplakovanjem, se za komunalno odpadno vodo, ki nastane pri umivanju, pripravi hrane ali pri kuhinjskih opravilih, če se uporabljajo biološko razgradljiva čistilna sredstva (v nadaljnjem besedilu: siva voda), pred odvajanjem neposredno ali posredno v vode lahko uredi čiščenje v mali komunalni čistilni napravi, ki je sestavljena iz enote za mehansko čiščenje (pretočna greznica), iz katere se odpadna voda odvaja prek enote za nadaljnje čiščenje, filtracijo ali infiltracijo v skladu z drugim odstavkom 21. člena te uredbe, in ki odstopa od pogojev iz prve do tretje alineje tretjega odstavka 21. člena te uredbe, če se ne glede na predpis, ki ureja emisijo snovi in toplote pri odvajanju odpadnih voda v vode in javno kanalizacijo, vloži vloga za pridobitev okoljevarstvenega dovoljenja in se v postopku odločanja o izdaji okoljevarstvenega dovoljenja za tako malo komunalno čistilno napravo ugotovi, da so vplivi odvajanja odpadne vode iz take male komunalne čistilne naprave sprejemljivi.

(2) Vlogi za pridobitev okoljevarstvenega dovoljenja iz prejšnjega odstavka mora biti poleg predpisanih vsebin in prilog iz predpisa, ki ureja emisijo snovi in toplote pri odvajanju odpadnih voda v vode in javno kanalizacijo, priložena tudi dokumentacija, iz katere je razvidno izpolnjevanje pogojev iz prejšnjega odstavka in drugih predpisanih pogojev, ki se nanašajo na odvajanje odpadnih voda.

32.b člen

(suho stranišče)

(1) Lastnik objekta na območju izven meja aglomeracij ali objekta iz četrtega odstavka 19. člena te uredbe lahko uporablja suho stranišče, če za objekt ni zagotovljena javna oskrba s pitno vodo in opremljanje zemljišča z javnim vodovodom ni vključeno v programe opremljanja stavbnih zemljišč v skladu s predpisi o urejanju prostora ter:

– je na območju, ki je opremljeno z javno kanalizacijo, iz soglasja pristojnega soglasodajalca razvidno, da priključitev na javno kanalizacijo tehnično ni izvedljiva ali bi gradnja kanalizacijskega priključka in priključitev na javno kanalizacijo povzročila nesorazmerne stroške v skladu s petim odstavkom 19. člena te uredbe, ali

– na območju, ki ni opremljeno z javno kanalizacijo, opremljanje z javno kanalizacijo ni predpisano oziroma komunalno opremljanje zemljišča z javno kanalizacijo ni vključeno v programe opremljanja stavbnih zemljišč v skladu s predpisi o urejanju prostora.

(2) Lastnik objekta s suhim straniščem oziroma lastnik suhega stranišča mora za blato iz teh stranišč zagotoviti zbiranje v zbiralniku, ki ustreza zahtevam, da je:

– njegova zmogljivost prilagojena številu uporabnikov suhega stranišča in zagotavlja zmogljivosti za shranjevanje blata iz suhih stranišč za najmanj tri leta,

– narejen iz vodotesnih materialov tako, da je preprečeno puščanje ali uhajanje njegove vsebine v okolje,

– izveden tako, da je zagotovljeno njegovo odzračevanje, in

– za zbrano blato suhih stranišč zagotovljeno ravnanje, kakor je v skladu s 17. členom te uredbe predpisano za ravnanje z blatom iz malih komunalnih čistilnih naprav z zmogljivostjo, manjšo od 50 PE.

(3) Ne glede na četrto alinejo prejšnjega odstavka se lahko za blato iz suhega stranišča, s katerim je opremljen objekt na kmetijskem gospodarstvu, uporablja peti odstavek 17. člena te uredbe, če so izpolnjene zahteve glede uporabe tega blata kot gnojilo v kmetijstvu v skladu s predpisom, ki ureja uporabo blata iz komunalnih čistilnih naprav v kmetijstvu.

32.c člen

(drugi ukrepi)

Vsebino premične sanitarne enote s suhimi stranišči in tekoče ter trdne ostanke (blato) iz teh enot je prepovedano:

– izpuščati, odlagati ali odmetavati neposredno ali posredno v vode,

– izpuščati v javno kanalizacijsko omrežje ali

– čistiti v komunalni čistilni napravi, ki ni opremljena za prevzem in obdelavo blata.«.

17. člen

36. člen se spremeni tako, da se glasi:

»36. člen

(operativni program)

(1) V operativnem programu odvajanja in čiščenja komunalne odpadne vode (v nadaljnjem besedilu: operativni program) se:

– podrobneje določijo podatki za vsako posamezno aglomeracijo iz priloge 3 te uredbe v posamezni občini (kot na primer obremenitev zaradi števila stalno prijavljenih prebivalcev, obremenitev zaradi gospodarskih ali drugih dejavnosti, število stavb iz petega odstavka 20. člena te uredbe in število enostanovanjskih stavb v aglomeraciji, lega glede na občutljiva območja, vodovarstvena ali druga območja),

– podrobneje določijo zahteve v zvezi z odvajanjem in čiščenjem komunalne odpadne vode za vsako posamezno aglomeracijo iz priloge 3 te uredbe,

– podrobneje določijo roki za izpolnjevanje zahtev iz prejšnje alineje,

– podrobneje določijo ukrepi, potrebni za doseganje predpisane opremljenosti z javno kanalizacijo,

– prikažejo izvedene investicije občin za vsako posamezno aglomeracijo, ločeno za javno kanalizacijsko omrežje in komunalno čistilno napravo in

– prikažejo načrtovane investicije občin za vsako posamezno aglomeracijo, ločeno za javno kanalizacijsko omrežje in komunalno čistilno napravo.

(2) Za aglomeracije, za katere je rok za izpolnitev zahtev v zvezi z odvajanjem in čiščenjem komunalne odpadne vode v skladu z aktom o pogojih pristopa že potekel, se v operativnem programu povzame datum iz tega akta.

(3) V operativnem programu se določijo tudi:

– podrobnejše zahteve v zvezi z odvajanjem in čiščenjem komunalne odpadne vode na območju izven meja aglomeracij ter roki za njihovo izpolnjevanje in

– zunanje meje rečnega ustja, če je to potrebno zaradi izpolnjevanja zahtev iz te uredbe.

(4) Sestavni del operativnega programa so tudi:

– digitalna podatkovna zbirka s prikazom zahtev in rokov iz prvega in drugega odstavka tega člena, ki mora omogočati izračune in poizvedbe za pripravo poročil o izvajanju operativnega programa, in

– prikaz razvitosti javne kanalizacije v občinah v skladu s predpisom, ki ureja merila za določanje razvitosti infrastrukture in obremenjenosti okolja zaradi ugotavljanja deleža plačila občini za koncesijo na naravni dobrini.

(5) Dostop do vsebin iz operativnega programa zagotavlja Agencija Republike Slovenije za okolje z uporabo računalniške aplikacije »Atlas UWWTD«, ki podaja prikaz:

– geografske lege in geografske meje posamezne aglomeracije,

– zahtev in rokov iz prvega, drugega in tretjega odstavka tega člena za posamezno aglomeracijo,

– podatkov o stopnji priključenosti na posamezno vrsto ureditve za odvajanje in čiščenje komunalne odpadne vode za posamezno aglomeracijo,

– podatkov o stopnji priključenosti na posamezno vrsto ureditve za odvajanje in čiščenje komunalne odpadne vode za območje izven meja aglomeracij in

– podatkov o načinu ureditve odvajanja in čiščenja komunalne odpadne vode za posamezne objekte.«.

18. člen

40.a člen se črta.

19. člen

V 41. členu se v drugem odstavku besedi »tega člena« nadomestita z besedilom »10. člena te uredbe«.

Tretji odstavek se spremeni tako, da se glasi:

»(3) Ne glede na prejšnji odstavek se peti odstavek 10. člena te uredbe ne uporablja za male komunalne čistilne naprave z zmogljivostjo, manjšo od 50 PE, ki je bila zgrajena pred 31. decembrom 2015 in je obratovala na ta dan ali je bilo zanjo pred tem dnem izdano pravnomočno vodno soglasje, okoljevarstveno soglasje, okoljevarstveno dovoljenje ali gradbeno dovoljenje.«.

20. člen

Za 41. členom se doda nov 41.a člen, ki se glasi:

»41.a člen

(izjeme za malo komunalno čistilno napravo z zmogljivostjo, manjšo od 50 PE)

(1) Deveti odstavek 17. člena uredbe in tretji odstavek 28. člena uredbe se ne uporabljata za malo komunalno čistilno napravo, ki pripada napravi, je bila zgrajena pred začetkom veljavnosti te uredbe in je obratovala na ta dan ali je bilo zanjo pred tem dnem izdano pravnomočno vodno soglasje, okoljevarstveno soglasje, okoljevarstveno dovoljenje ali gradbeno dovoljenje, razen če je s pravnomočnim okoljevarstvenim dovoljenjem za obratovanje te naprave določeno drugače.

(2) Drugi odstavek 28. člena uredbe se ne uporablja za malo komunalno čistilno napravo z zmogljivostjo, manjšo od 50 PE, ki je bila zgrajena pred 31. decembrom 2015 in je obratovala na ta dan ali je bilo zanjo pred tem dnem izdano pravnomočno vodno soglasje, okoljevarstveno soglasje, okoljevarstveno dovoljenje ali gradbeno dovoljenje.

(3) Ne glede na drugi in tretji odstavek 28. člena uredbe se v okviru meritev iz osmega oziroma desetega odstavka 17. člena uredbe in meritev iz tretjega odstavka 28. člena uredbe izvede le meritev parametra onesnaženosti KPK in uporabi mejna vrednost, predpisana za malo komunalno čistilno napravo z zmogljivostjo, manjšo od 50 PE, če je bila ta mala komunala čistilna naprava zgrajena pred 31. decembrom 2015 in je obratovala na ta dan ali je bilo zanjo pred tem dnem izdano pravnomočno vodno soglasje, okoljevarstveno soglasje, okoljevarstveno dovoljenje ali gradbeno dovoljenje, in:

– se v tej mali komunalni čistilni napravi čisti komunalna odpadna voda iz objekta v aglomeraciji s skupno obremenitvijo, enako ali večjo od 2.000 PE, ali

– pripada napravi v aglomeraciji s skupno obremenitvijo, enako ali večjo od 2.000 PE.«.

21. člen

V 43. členu se v šestem odstavku se beseda »četrtim« nadomesti z besedo »tretjim«.

V sedmem odstavku se besedilo »petega in šestega« nadomesti z besedilom »petega, šestega in sedmega«, v 3. točki pa se črta besedilo »ki je skladna s predpisi, ki so veljali v času gradnje objekta,«.

22. člen

V 45. členu se v prvem odstavku za besedilom »z obstoječo pretočno greznico« doda besedilo »ali obstoječo malo komunalno čistilno napravo z zmogljivostjo, manjšo od 50 PE«.

Prva točka se spremeni tako, da se glasi:

»1. dokumentacijo o opravljenih delih na obstoječi pretočni greznici oziroma obstoječi mali komunalni čistilni napravi z zmogljivostjo, manjšo od 50 PE,«.

23. člen

Za 47. členom se dodata nova 47.a in 47.b člen, ki se glasita:

»47.a člen

(stopnja opremljenosti predhodnih aglomeracij)

Ministrstvo do 30. junija 2029 vsako leto izdela in v poročilo iz drugega odstavka 22.a člena uredbe vključi tudi oceno dosežene stopnje opremljenosti in oceno dosežene stopnje priključenosti, ločeno za posamezne predpisane vrste opremljanja na podlagi podatkov iz prvega odstavka 22.a člena uredbe in podatkov o mejah aglomeracij iz Operativnega programa odvajanja in čiščenja komunalne odpadne vode (novelacija za obdobje od leta 2005 do leta 2017), ki je bil sprejet s sklepoma Vlade Republike Slovenije št. 35401-2/2010/2 z dne 11. novembra 2010 in št. 35401-2/2010/8 z dne 14. julija 2011 ter objavljen na spletni strani ministrstva, za aglomeracije, za katere velja, da:

– so bile pred začetkom veljavnosti te uredbe sklenjene pogodbe o sofinanciranju projektov za gradnjo infrastrukture za odvajanje oziroma čiščenje komunalne odpadne vode s sredstvi evropske kohezijske politike v programskem obdobju 2014–2020,

– aglomeracija v prilogi 3 ali prilogi 4 uredbe ni določena, predhodna aglomeracija pa je opremljena z javno kanalizacijo.

47.b člen

(sestavljena aglomeracija)

(1) Če je iz investicijske dokumentacije v skladu s predpisom, ki ureja enotno metodologijo za pripravo in obravnavo investicijske dokumentacije na področju financ, za opremljanje s predpisano infrastrukturo za odvajanje oziroma čiščenje komunalne odpadne vode razvidno, da je na podlagi ekonomske analize variant najbolj ugodna varianta opremljanje z enim javnim kanalizacijskim sistemom za več aglomeracij iz prvega odstavka 20.c člena uredbe oziroma za komunalno čistilno napravo z zmogljivostjo, ki ustrezna seštevku skupnih obremenitev teh aglomeracij in zaključuje to javno kanalizacijsko omrežje, se skupina teh aglomeracij lahko šteje za sestavljeno aglomeracijo, če so izpolnjeni tudi pogoji, da:

– so bile te aglomeracije del iste predhodne aglomeracije,

– so na območju istega izvajalca javne službe,

– so izpolnjene zahteve glede odvajanja in čiščenja komunalne odpadne vode, kot so predpisane za aglomeracijo s skupno obremenitvijo, ki ustreza seštevku skupnih obremenitev aglomeracij sestavljene aglomeracije,

– gre za celovit in ekonomsko vzdržen javni kanalizacijski sistem,

– gre za projekt iz dogovora za razvoj regij za sofinanciranje s sredstvi evropske kohezijske politike v programskem obdobju 2014–2020, ki velja na dan začetka veljavnosti te uredbe, v skladu z zakonom, ki ureja spodbujanje skladnega regionalnega razvoja, in

– sta za gradnjo te infrastrukture izdani pravnomočno gradbeno dovoljenje in pravnomočno okoljevarstveno dovoljenje, če je predpisano.

(2) Ministrstvo v atributni del digitalnega podatkovnega sloja iz 20.c člena te uredbe za aglomeracije sestavljene aglomeracije iz prejšnjega člena vključi tudi identifikacijsko številko in ime sestavljene aglomeracije.

(3) Ministrstvo pri ugotavljanju stopnje opremljenosti v skladu z 22.a členom uredbe do 30. junija 2029 vsako leto izdela tudi oceno stopnje opremljenosti in oceno stopnje priključenosti sestavljene aglomeracije iz prvega odstavka tega člena in ti oceni vključi v poročilo iz drugega odstavka 22.a člena uredbe.

(4) Sestavljena aglomeracija iz prvega odstavka tega člena je delno ali v celoti opremljena z javno kanalizacijo oziroma se šteje za ustrezno opremljeno, če so merila za ugotavljanje opremljenosti iz 19.c člena uredbe izpolnjena za pozidana stavbna zemljišča v posameznih aglomeracijah sestavljene aglomeracije in za pozidana stavbna zemljišča, stična s katerokoli od aglomeracij sestavljene aglomeracije.«.

24. člen

V prilogi 1 se v preglednici 2 tretja vrstica spremeni tako, da se glasi:

»

celotni fosfor	P	mg/L	2,00	2,00	1,00

«.

25. člen

V prilogi 2 se naslov spremeni tako, da se glasi:

»Priloga 2: Poročilo o pregledu«.

V 6. točki se točka e) spremeni tako, da se glasi:

»e) hrambi zahtevane dokumentacije in podatkov iz petega odstavka 28. člena oziroma 45. člena te uredbe,«.

26. člen

Za prilogo 2 se dodata novi priloga 3 in priloga 4, ki sta kot priloga sestavni del te uredbe.

27. člen

Ta uredba začne veljati 1. januarja 2020.

Št. 00719-45/2019
Ljubljana, dne 23. decembra 2019
EVA 2018-2550-0107

Vlada Republike Slovenije
Marjan Šarec
predsednik

Priloga

»**Priloga 3: Aglomeracije s skupno obremenitvijo, enako ali večjo od 2.000 PE**

Zap. Št.	Aglomeracija		Koordinata centroida(1)		Občina(2)
	ID	Ime	X	Y	
1	1334	Ajdovščina 2019	83013	415530	Ajdovščina
2	20020	Ankaran – Hrvatini 2019	49200	403750	Ankaran
3	14402	Apače 2019	139250	561250	Kidričevo
4	9633	Beltinci 2019	163083	595092	Beltinci
5	20027	Bertoki 2019	45274	404143	Koper
6	16466	Borovnica 2019	86646	450822	Borovnica
7	2873	Bovec 2019	133700	389000	Bovec
8	20543	Celje 2019	122677	522100	Celje
9	3943	Cerklje 2019	123674	460797	Cerklje na Gorenjskem
10	5286	Cerknica 2019	72297	450694	Cerknica
11	5838	Črnomelj 2019	47314	514953	Črnomelj
12	4115	Domžale 2019	112048	469675	Domžale
13	16491	Fram – Morje 2019	145650	549225	Rače – Fram
14	9498	Gmajna 2019	124140	515720	Žalec
15	3064	Gornja Radgona 2019	169944	576458	Gornja Radgona
16	12161	Gornji Lenart 2019	84950	546850	Brežice
17	5025	Grosuplje 2019	90469	473747	Grosuplje
18	14514	Hoče 2019	150721	549634	Hoče – Slivnica
19	8360	Hrastnik – Center 2019	111145	506689	Hrastnik
20	1827	Idrija 2019	96100	425050	Idrija
21	5208	Ig 2019	90250	464150	Ig
22	1210	Ilirska Bistrica 2019	47600	440625	Ilirska Bistrica
23	6512	Ivančna Gorica 2019	88250	485050	Ivančna Gorica
24	20901	Izola Mesto 2019	43650	394925	Izola
25	3556	Jesenice 2019	143500	428650	Jesenice
26	20002	Kamnik 2019	119300	469950	Kamnik
27	5628	Kočevje 2019	55228	489972	Kočevje
28	4079	Komenda 2019	116400	465575	Komenda
29	20018	Koper 2019	44648	400903	Koper
30	955	Kozina 2019	51833	417662	Hrpelje – Kozina
31	20594	Kranj 2019	121750	450700	Kranj
32	11870	Krško desni breg – Leskovec 2019	89000	538100	Krško
33	8550	Laško 2019	112599	518329	Laško
34	16449	Lenart v Slovenskih goricah 2019	159400	563800	Lenart
35	4386	Lendava – Dolga vas 2019	158704	612443	Lendava
36	20007	Litija – Šmartno 2019	101750	486950	Litija
37	16481	Ljubljana 2019	102130	462919	Ljubljana
38	493	Ljutomer 2019	153307	592148	Ljutomer
39	4887	Log pri Brezovici 2019	96127	450361	Log – Dragomer
40	1867	Logatec 2019	85900	440650	Logatec
41	7514	Loke pri Zagorju 2019	110604	497396	Zagorje ob Savi

Zap. Št.	Aglomeracija		Koordinata centroida(1)		Občina(2)
	ID	Ime	X	Y	
42	13493	Lovrenc 2019	155158	530395	Lovrenc na Pohorju
43	538	Lucija 2019	42120	390413	Piran
44	29	Maribor 2019	156495	549272	Maribor
45	20004	Mengeš 2019	112182	466752	Mengeš
46	6039	Metlika 2019	56177	525423	Metlika
47	8029	Mežica 2019	153100	488725	Mežica
48	16519	Miklavž na Dravskem polju 2019	152000	553625	Miklavž na Dravskem polju
49	1033	Miren 2019	84029	392346	Miren – Kostanjevica
50	8186	Mozirje 2019	132706	497656	Mozirje
51	13080	Murska sobota 2019	168900	589400	Murska Sobota
52	16373	Muta 2019	161200	512500	Muta
53	3805	Naklo 2019	125464	447766	Naklo
54	1515	Nova Gorica 2019	91400	397050	Nova Gorica
55	6115	Novo mesto 2019	72200	513650	Novo mesto
56	9638	Odranci 2019	160955	598317	Odranci
57	197	Ormož – Hardek 2019	141170	589094	Ormož
58	13061	Petanjci – Tišina – Tropovci – Gradišče 2019	167949	583342	Tišina
59	9420	Petrovče 2019	122350	514750	Žalec
60	1258	Pivka 2019	59918	437725	Pivka
61	3495	Podhom 2019	136550	429850	Gorje
62	8027	Podpeca 2019	147416	488800	Črna na Koroškem
63	8235	Polzela 2019	124060	507716	Polzela
64	1449	Postojna 2019	70200	439300	Postojna
65	7835	Prebold 2019	121363	507302	Prebold
66	8136	Prevalje 2019	155806	494388	Prevalje
67	7790	Prihova 2019	130600	495925	Nazarje
68	15065	Ptuj 2019	141050	570325	Ptuj
69	16494	Rače 2019	145550	552450	Rače – Fram
70	8413	Radeče 2019	102311	514059	Radeče
71	20847	Radizel 2019	147623	550482	Hoče – Slivnica
72	3753	Radovljica 2019	133500	437000	Radovljica
73	5283	Rakek 2019	74650	446825	Cerknica
74	8203	Ravne na Koroškem 2019	155250	497875	Ravne na Koroškem
75	5560	Ribnica 2019	66554	479063	Ribnica
76	3095	Rihtarovci 2019	166924	579759	Radenci
77	13265	Rjavica – Cvetlični hrib 2019	122300	548575	Rogaška Slatina
78	13652	Ruše 2019	155289	539380	Ruše
79	12067	Senovo – Brestanica 2019	94600	537675	Krško
80	11509	Sevnica 2019	96100	524050	Sevnica
81	1052	Sežana 2019	63050	412500	Sežana
82	10572	Slovenj Gradec 2019	151949	506510	Slovenj Gradec
83	20009	Slovenska Bistrica 2019	138920	543848	Slovenska Bistrica
84	702	Stara Nova vas 2019	156800	587550	Križevci

Zap. Št.	Aglomeracija		Koordinata centroida[1]		Občina[2]
	ID	Ime	X	Y	
85	5262	Stari Trg pri Ložu 2019	63600	459300	Loška dolina
86	14870	Stojnci 2019	138200	576500	Markovci
87	20030	Sveti Anton 2019	44450	406650	Koper
88	3944	Šenčur 2019	122350	455450	Šenčur
89	16374	Šentilj v Slovenskih goricah 2019	170785	550617	Šentilj
90	10704	Šentilj – Mislinja 2019	144350	515500	Mislinja
91	11424	Šentjernej 2019	77750	526625	Šentjernej
92	9101	Šentjur 2019	118817	530721	Šentjur
93	20022	Škofije 2019	48050	406350	Koper
94	20570	Škofja Loka 2019	114150	446600	Škofja Loka
95	20911	Škofljica 2019	93396	467506	Škofljica
96	16394	Šmarje pri Jelšah 2019	120797	540369	Šmarje pri Jelšah
97	20910	Šmarje – Sap 2019	92763	469817	Grosuplje
98	2359	Tolmin 2019	116350	402525	Tolmin
99	7540	Trbovlje 2019	111600	503950	Trbovlje
100	6810	Trebnje 2019	84955	501979	Trebnje
101	3806	Tržič 2019	134008	446243	Tržič
102	20313	Vanganelska dolina 2019	42200	402875	Koper
103	6074	Vavta vas 2019	71160	506537	Straža
104	20709	Velenje – Šoštanj 2019	135150	508850	Velenje
105	13073	Veščica 2019	170050	587350	Murska Sobota
106	9800	Vešenik 2019	132650	533425	Slovenske Konjice
107	10872	Vič 2019	158850	502350	Dravograd
108	1307	Vipava 2019	77750	419650	Vipava
109	4823	Vrhnika – Sinja Gorica 2019	91567	445847	Vrhnika
110	4162	Zaboršt pri Dolu 2019	104900	472500	Dol pri Ljubljani
111	9362	Zabukovica 2019	118700	512875	Žalec
112	7622	Zagorje ob Savi 2019	110150	500500	Zagorje ob Savi
113	3475	Zasip 2019	136511	431999	Bled
114	13582	Zgornja Polskava 2019	142650	546975	Slovenska Bistrica
115	10991	Zgornja Vižinga 2019	163400	517600	Radlje ob Dravi
116	4613	Zgornje Stranje 2019	124850	468700	Kamnik
117	16458	Zgornji in Spodnji Duplek 2019	152050	555750	Duplek
118	3785	Zgoša 2019	136685	438676	Radovljica
119	10345	Zreče 2019	136153	530627	Zreče
120	9429	Žalec 2019	123186	512587	Žalec
121	2818	Železniki 2019	120450	436000	Železniki
122	2536	Žiri 2019	101016	431766	Žiri
123	16497	Žirovnica 2019	139684	434939	Žirovnica

(1) Koordinate X in Y centroida so določene v državnem koordinatnem sistemu za raven merila 1 : 5.000.

(2) Občina, v kateri leži največji del površine aglomeracije.

Priloga 4: Aglomeracije s skupno obremenitvijo, manjšo od 2.000 PE

Zap. Št.	Aglomeracija		Koordinata centroida(1)		Občina(2)
	ID	Ime	X	Y	
1	3961	Adergas – Trata 2019	125400	459250	Cerklje na Gorenjskem
2	6547	Ambrus 2019	76150	486200	Ivančna Gorica
3	3117	Apače – Segovci 2019	173150	569750	Apače
4	50107	Apno 2019	123855	464375	Cerklje na Gorenjskem
5	20674	Arnače 2019	132619	509784	Velenje
6	12188	Artiče 2019	89836	545747	Brežice
7	11558	Arto 2019	93350	530800	Sevnica
8	1121	Avber 2019	71300	412675	Sežana
9	2170	Avče 2019	107210	398590	Kanal
10	50085	Babna Gora 2019	102550	451100	Dobrova – Polhov Gradec
11	50084	Babna Gora – Dolenja vas 2019	101900	450400	Dobrova – Polhov Gradec
12	5264	Babno polje 2019	55800	465000	Loška dolina
13	50006	Babno polje – Bukovica 2019	56150	465600	Loška dolina
14	5216	Babnogoriška 2019	94200	465900	Škofljica
15	1247	Bač 2019	54498	442557	Ilirska Bistrica
16	13074	Bakovci 2019	164229	588095	Murska Sobota
17	1547	Banjšice 2019	102170	398920	Nova Gorica
18	705	Banovci 2019	159350	590050	Veržej
19	1016	Barka 2019	55542	426442	Divača
20	3996	Bašelj 2019	130444	454244	Preddvor
21	1326	Batuje 2019	84142	405545	Ajdovščina
22	5320	Begunje pri Cerknici 2019	74950	452450	Cerknica
23	3003	Belca 2019	148300	416575	Kranjska Gora
24	5770	Belčji Vrh 2019	39250	516650	Črnomelj
25	1468	Belsko 2019	75421	434783	Postojna
26	16495	Benedikt 2019	163100	568675	Benedikt
27	50148	Berkovci 2019	156813	583118	Križevci
28	3694	Besnica 2019	99923	473105	Ljubljana
29	20692	Bevče – Črnova 2019	133850	511525	Velenje
30	4886	Bevke 2019	93500	450550	Vrhnika
31	20033	Bezovica 2019	43500	414000	Koper
32	5112	Bičje 2019	88521	470407	Grosuplje
33	1036	Bilje 2019	84050	394200	Miren – Kostanjevica
34	6100	Birčna vas 2019	67822	511750	Novo mesto
35	16520	Bistrica ob Dravi – Log 2019	156641	542657	Ruše
36	12781	Bistrica ob Sotli 2019	101601	551656	Bistrica ob Sotli
37	3812	Bistrica 2019	127750	445050	Naklo
38	50147	Biš 2019	154150	568375	Trnovska vas
39	6395	Biška vas 2019	80583	506323	Mirna peč
40	11560	Blanca 2019	94400	530650	Sevnica
41	4876	Blatna Brezovica 2019	92354	448971	Vrhnika
42	6839	Blato 2019	87625	500475	Trebnje

Zap. Št.	Aglomeracija		Koordinata centroida(1)		Občina(2)
	ID	Ime	X	Y	
43	3519	Blejska dobrava 2019	141039	430961	Jesenice
44	8603	Boben 2019	112837	507010	Hrastnik
45	3910	Bobovek 2019	125900	451350	Kranj
46	50118	Bočna 2019	129200	548800	Poljčane
47	50164	Bodonci 2019	178400	585350	Puconci
48	20578	Bodovlje 2019	112030	445730	Škofja Loka
49	2151	Bodrež 2019	106586	395505	Kanal
50	50160	Bogojina 2019	170550	598175	Moravske Toplice
51	3485	Bohinjska Bela 2019	134306	428375	Bled
52	3414	Bohinjska Bistrica 2019	125950	419850	Bohinj
53	3436	Bohinjska Češnjica 2019	128477	419036	Bohinj
54	14544	Bohova 2019	152000	550750	Hoče – Slivnica
55	50009	Bojanja vas 2019	61250	525750	Metlika
56	14956	Borovci 2019	141950	573200	Markovci
57	4865	Borovnica jug 2019	85207	451579	Borovnica
58	20391	Boršt 2019	38695	406440	Koper
59	40019	Boštanj 2019	88000	475200	Grosuplje
60	6043	Božakovo 2019	55850	529525	Metlika
61	50080	Bračna vsa 2019	97052	553988	Brežice
62	1560	Branik 2019	80650	405850	Nova Gorica
63	7901	Braslovče 2019	126779	503264	Braslovče
64	9626	Bratonci 2019	164335	593405	Beltinci
65	50140	Brda 2019	146583	511317	Slovenj Gradec
66	8224	Brdinje jug 2019	153679	499057	Ravne na Koroškem
67	8225	Brdinje sever 2019	154450	498975	Ravne na Koroškem
68	4004	Breg ob Kokri 2019	127565	455473	Preddvor
69	3793	Breg 2019	139421	433150	Žirovnica
70	11862	Brege 2019	86226	539232	Krško
71	2842	Breginj 2019	125550	379200	Kobarid
72	1034	Brestovica pri Komnu 2019	75372	393567	Komen
73	3807	Brezje pri Tržiču 2019	135000	444750	Tržič
74	4966	Brezje pri Dobrovi 2019	98500	449900	Dobrova – Polhov Gradec
75	4086	Brezje pri Dobu 2019	111500	475050	Domžale
76	3775	Brezje 2019	131809	441297	Radovljica
77	13799	Brezno 2019	161112	524788	Podvelka
78	6602	Brezov dol 2019	75562	488579	Ivančna Gorica
79	5810	Brezov gaj 2019	50150	513896	Črnomelj
80	50075	Brezovica na Bizeljskem 2019	95450	553786	Brežice
81	40016	Brezovica pri Borovnici 2019	83900	453400	Borovnica
82	50091	Brezovica pri Dobu 2019	109400	474000	Domžale
83	5542	Breže 2019	67900	477100	Ribnica
84	4164	Brinje 2019	104961	470259	Dol pri Ljubljani
85	1287	Brje 2019	81018	408418	Ajdovščina

Zap. Št.	Aglomeracija		Koordinata centroida(1)		Občina(2)
	ID	Ime	X	Y	
86	20566	Brode 2019	110850	442800	Škofja Loka
87	6286	Bruhanja vas 2019	77093	477321	Dobrepolje
88	14526	Brunšvik 2019	144000	556300	Starše
89	1321	Budanje 2019	81550	418800	Ajdovščina
90	6329	Budganja vas 2019	76912	493227	Žužemberk
91	40046	Bukovec 2019	143613	547161	Slovenska Bistrica
92	5546	Bukovica pri Ribnici 2019	65459	477532	Ribnica
93	4068	Bukovica pri Vodicah 2019	114250	462450	Vodice
94	20559	Bukovica 2019	117406	442272	Škofja Loka
95	1470	Bukovje 2019	75772	433476	Postojna
96	20555	Bukovščica 2019	120161	443439	Škofja Loka
97	6008	Bušinja vas 2019	59800	522750	Metlika
98	15844	Cankova 2019	175550	578100	Cankova
99	20057	Cerej – Premančan 2019	50400	403400	Koper
100	15189	Cerkvenjak 2019	158700	573350	Cerkvenjak
101	40008	Cerov log 2019	73592	524917	Šentjernej
102	7232	Cerovica 2019	99300	492050	Šmartno pri Litiji
103	16376	Ceršak 2019	172100	551800	Šentilj
104	1352	Cesta v občini Ajdovščina 2019	83244	412184	Ajdovščina
105	6280	Cesta v občini Dobrepolje 2019	79714	476364	Dobrepolje
106	20907	Cetore 2019	40633	394750	Izola
107	455	Cezanjevci 2019	153554	588663	Ljutomer
108	50128	Cigonca 2019	137150	543979	Slovenska Bistrica
109	5129	Cikava 2019	91550	471800	Grosuplje
110	14860	Cirkulane 2019	133864	577012	Cirkulane
111	1409	Col 2019	82385	423056	Ajdovščina
112	507	Cven 2019	155950	593950	Ljutomer
113	5640	Cvišlerji 2019	54900	491500	Kočevje
114	3924	Čadovlje 2019	129679	452293	Kranj
115	40043	Čadramska vas 2019	129484	543698	Poljčane
116	12277	Čatež ob Savi 2019	82900	547250	Brežice
117	7503	Čemšenik 2019	115100	496050	Zagorje ob Savi
118	4353	Čentiba 2019	155900	615875	Lendava
119	20355	Čentur 2019	40629	404257	Koper
120	1676	Čepovan 2019	101144	406867	Nova Gorica
121	6103	Češča vas 2019	72250	509550	Novo mesto
122	50016	Češča vas – Prečna 2019	73423	510550	Novo mesto
123	4130	Češenik 2019	112994	471661	Domžale
124	3962	Češnjevek 2019	124500	459400	Cerklje na Gorenjskem
125	50039	Češnjevek – Trebnje 2019	84700	505100	Trebnje
126	3719	Češnjica pri Kropi 2019	127400	441000	Radovljica
127	3691	Češnjica 2019	98477	470905	Ljubljana
128	4235	Češnjice pri Moravčah 2019	109150	480475	Moravče

Zap. Št.	Aglomeracija		Koordinata centroida(1)		Občina(2)
	ID	Ime	X	Y	
129	6953	Češnjice pri Trebelnem 2019	83593	511221	Mokronog – Trebelno
130	6609	Češnjice pri Zagradcu 2019	79683	488739	Ivančna Gorica
131	4524	Češnjice v Tuhinju 2019	120096	486042	Kamnik
132	2870	Čezsoča 2019	131697	388491	Bovec
133	2340	Čiginj 2019	114104	400735	Tolmin
134	13186	Čikečka vas 2019	176150	601290	Moravske Toplice
135	7526	Čolnišče 2019	109062	497931	Zagorje ob Savi
136	40054	Črešnjevec ob Dravi 2019	156050	536225	Selnica ob Dravi
137	13784	Črešnjevec 2019	136715	547754	Slovenska Bistrica
138	50023	Črešnjice 2019	77625	516150	Novo mesto
139	5925	Črmošnjice 2019	58750	508300	Semič
140	3617	Črna vas 2019	95876	461004	Ljubljana
141	3115	Črnci 2019	172656	568476	Apače
142	11699	Črneča vas 2019	76250	535950	Kostanjevica na Krki
143	10876	Črneče 2019	160201	500611	Dravograd
144	50002	Črni Kal spodnja vas 2019	45600	412050	Koper
145	20147	Črni Kal zgornja vas 2019	45768	412750	Koper
146	5653	Črni Potok pri Kočevju 2019	49800	492675	Kočevje
147	1812	Črni Vrh 2019	87225	426250	Idrija
148	40020	Črni Vrh – Trebče 2019	87800	425900	Idrija
149	1332	Črniče 2019	85750	405300	Ajdovščina
150	3776	Črnivec 2019	132700	440150	Radovljica
151	5062	Čušperk 2019	83164	477009	Grosuplje
152	965	Dane pri Divači 2019	56720	421110	Divača
153	1063	Dane pri Sežani 2019	64419	413206	Sežana
154	5250	Dane 2019	63290	457170	Loška dolina
155	50058	Dečno Selo – Mali Vrh 2019	89750	548150	Brežice
156	6438	Dedni Dol 2019	91037	480025	Ivančna Gorica
157	20028	Dekani 2019	45508	407627	Koper
158	30228	Depala vas 2019	108450	467400	Domžale
159	969	Divača 2019	60600	419900	Divača
160	6624	Dob pri Šentvidu 2019	87570	489677	Ivančna Gorica
161	50096	Dobeno 2019	110294	463558	Mengeš
162	5806	Dobliče 2019	46060	511570	Črnomelj
163	11738	Dobrava ob Krki 2019	80194	538450	Krško
164	10988	Dobrava 2019	161850	517200	Radlje ob Dravi
165	40000	Dobrava – Belveder 2019	43707	393189	Izola
166	30059	Dobravlje 2019	82300	411150	Ajdovščina
167	1339	Dobravlje – Pikči 2019	82900	410275	Ajdovščina
168	8329	Dobrije 2019	156631	499494	Ravne na Koroškem
169	20513	Dobrna 2019	132200	517750	Dobrna
170	3756	Dobro Polje 2019	131177	440505	Radovljica
171	50149	Dobrova pri Dravogradu 2019	159200	501400	Dravograd

Zap. Št.	Aglomeracija		Koordinata centroida(1)		Občina(2)
	ID	Ime	X	Y	
172	9647	Dobrovnik 2019	168268	603432	Dobrovnik
173	2047	Dobrovo 2019	95950	386400	Brda
174	40035	Dobruša 2019	115000	460000	Vodice
175	11241	Dobruška vas 2019	82850	524100	Škocjan
176	11486	Dobruška vas – poslovna cona 2019	81970	524510	Škocjan
177	40051	Dogoše 2019	153661	554437	Maribor
178	9622	Dokležovje 2019	162600	590000	Beltinci
179	4871	Dol pri Borovnici 2019	89250	448800	Vrhnika
180	8476	Dol pri Hrastniku 2019	110735	509565	Hrastnik
181	20363	Dol pri Hrastovljah 2019	40283	415300	Koper
182	4764	Dol 2019	111817	451550	Medvode
183	9147	Dole 2019	121700	529725	Šentjur
184	2691	Dolenja Dobrava 2019	106650	434750	Gorenja vas – Poljane
185	11428	Dolenja Stara vas 2019	77133	527883	Šentjernej
186	4989	Dolenja vas pri Polhovem Gradcu 2019	101900	449500	Dobrova – Polhov Gradec
187	50011	Dolenja vas 2019	65800	423425	Divača
188	11879	Dolenja vas – Krško 2019	89306	542103	Krško
189	6192	Dolenja vas – Otočec 2019	76200	517500	Novo mesto
190	2815	Dolenja vas – Železniki 2019	119142	440175	Železniki
191	5284	Dolenje Jezero 2019	70439	450511	Cerknica
192	6185	Dolenje Kamenje 2019	78540	512210	Novo mesto
193	6227	Dolenje Kronovo 2019	79000	520300	Šmarješke Toplice
194	11071	Dolenje Mokro Polje 2019	76744	521938	Šentjernej
195	1175	Dolenje pri Jelšanah 2019	40415	443079	Ilirska Bistrica
196	50021	Dolenje Vrhpolje 2019	75391	526344	Šentjernej
197	1314	Dolenje 2019	80590	415230	Ajdovščina
198	11232	Dolenji Maharovec 2019	78200	523800	Šentjernej
199	50018	Dolenji Suhadol 2019	73700	522100	Novo mesto
200	6020	Dolenjske Toplice 2019	67972	505009	Dolenjske Toplice
201	1360	Dolga Poljana 2019	81900	417825	Ajdovščina
202	16075	Dolič 2019	188600	585250	Kuzma
203	16226	Dolina 2019	177800	591600	Puconci
204	2361	Dolje 2019	117572	401039	Tolmin
205	6264	Dolnja Bistrica 2019	156600	600050	Črenšovci
206	50038	Dolnja Stara vas 2019	83850	523200	Škocjan
207	6128	Dolnja Težka voda 2019	69950	515000	Novo mesto
208	11535	Dolnje Brezovo 2019	94609	528579	Sevnica
209	968	Dolnje Ležeče 2019	59850	420950	Divača
210	5592	Dolnje Ložine 2019	60550	485419	Kočevje
211	1207	Dolnji Zemon 2019	45000	442600	Ilirska Bistrica
212	1208	Dolnji Zemon – Zemonska vaga 2019	44450	441900	Ilirska Bistrica
213	4142	Dolsko 2019	105550	475450	Dol pri Ljubljani
214	50165	Domanjševci 2019	182900	599525	Šalovci

Zap. Št.	Aglomeracija		Koordinata centroida(1)		Občina(2)
	ID	Ime	X	Y	
215	1585	Dornberk 2019	82500	402400	Nova Gorica
216	20567	Draga 2019	111650	450600	Škofja Loka
217	5761	Dragatuš 2019	41835	514191	Črnomelj
218	4094	Dragomelj 2019	107233	468944	Domžale
219	30003	Dragonja – Slami 2019	37200	395300	Piran
220	575	Dragonja spodnji del 2019	35642	395621	Piran
221	5799	Dragovanja vas 2019	44261	512350	Črnomelj
222	50110	Dramlje 2019	125571	530495	Šentjur
223	6042	Drašiči 2019	58050	529250	Metlika
224	14533	Dravski Dvor 2019	146818	555186	Miklavž na Dravskem Polju
225	9951	Draža vas 2019	131550	537425	Slovenske Konjice
226	2817	Dražgoše vzhod 2019	123550	436775	Železniki
227	2837	Dražgoše zahod 2019	123817	435806	Železniki
228	4879	Drenov Grič 2019	94894	448438	Vrhnika
229	2911	Drežnica 2019	124600	393475	Kobarid
230	2903	Drežniške Ravne 2019	126000	392950	Kobarid
231	11866	Drnovo 2019	85974	537910	Krško
232	50042	Drnovo zahod 2019	86163	536882	Krško
233	50162	Drobtinci 2019	172650	565925	Apače
234	1250	Drskovče 2019	57200	439850	Pivka
235	50092	Drtija 2019	109157	481857	Moravče
236	3809	Duplje 2019	129038	446198	Naklo
237	1108	Dutovlje 2019	68600	409392	Sežana
238	7187	Dvor pri Bogenšperku 2019	98150	490353	Šmartno pri Litiji
239	4987	Dvor pri Polhovem Gradcu 2019	102421	449743	Dobrova – Polhov Gradec
240	6357	Dvor 2019	73864	497691	Žužemberk
241	12275	Dvorce 2019	82200	548000	Brežice
242	14495	Dvorjane 2019	150326	559734	Duplek
243	5417	Dvorska vas 2019	74120	472430	Velike Lašče
244	3784	Dvorska vas – Radovljica 2019	135400	439050	Radovljica
245	40037	Dvor – Šmarje pri Jelšah 2019	121831	539512	Šmarje pri Jelšah
246	20083	Elerji 2019	49000	405700	Koper
247	13176	Filovci 2019	169439	599864	Moravske Toplice
248	2016	Fojana 2019	95883	384537	Brda
249	20500	Frankolovo 2019	131698	524698	Vojnik
250	1283	Gaberje 2019	77700	413650	Ajdovščina
251	20790	Gaberke 2019	139431	506413	Šoštanj
252	3583	Gabrje pri Jančah 2019	100142	476733	Ljubljana
253	6133	Gabrje 2019	70369	521510	Novo mesto
254	20565	Gabrk 2019	110537	442113	Škofja Loka
255	50034	Gabrovčec 2019	81986	484621	Ivančna Gorica
256	1078	Gabrovica pri Komnu 2019	74330	405500	Komen
257	20135	Gabrovica 2019	46850	412000	Koper

Zap. Št.	Aglomeracija		Koordinata centroida(1)		Občina(2)
	ID	Ime	X	Y	
258	50026	Gabrovka pri Zagradcu 2019	80823	488005	Ivančna Gorica
259	7352	Gabrovka 2019	95133	499275	Litija
260	3637	Gameljne 2019	109450	461450	Ljubljana
261	9635	Gančani 2019	165900	595850	Beltinci
262	9637	Gančani – Hrašica 2019	166450	597400	Beltinci
263	5046	Gatina 2019	89300	475875	Grosuplje
264	30338	Gazice 2019	81400	540200	Brežice
265	20289	Gažon 2019	42150	398825	Koper
266	4390	Genterovci 2019	164815	607954	Lendava
267	14039	Gerečja vas 2019	143050	562450	Hajdina
268	50132	Gladomes 2019	138250	539000	Slovenska Bistrica
269	6581	Glogovica 2019	88579	487450	Ivančna Gorica
270	1303	Goče 2019	75817	416750	Vipava
271	1848	Godovič 2019	90750	429625	Idrija
272	4517	Golice 2019	119380	484155	Kamnik
273	3930	Golnik 2019	131570	448956	Kranj
274	4776	Golo Brdo 2019	107475	455208	Medvode
275	5174	Golo pri Selniku 2019	84523	465527	Ig
276	5172	Golo 2019	85245	465052	Ig
277	9644	Gomilica 2019	162550	600500	Turnišče
278	30627	Gomilica zahod 2019	162300	600000	Turnišče
279	7864	Gomilsko 2019	123200	503500	Braslovče
280	2089	Gonjače 2019	97550	389377	Brda
281	50064	Gora 2019	92200	535400	Krško
282	50028	Gorenja Pirošica 2019	81071	541786	Brežice
283	11222	Gorenja Stara vas 2019	75500	524350	Šentjernej
284	2696	Gorenja vas 2019	107124	433869	Gorenja vas – Poljane
285	50061	Gorenje Blato 2019	90700	468500	Škofljica
286	50094	Gorenje Brdo 2019	109394	434539	Gorenja vas – Poljane
287	11226	Gorenje Gradišče pri Šentjerneju 2019	77700	522975	Šentjernej
288	6021	Gorenje Gradišče 2019	68950	504750	Dolenjske Toplice
289	50010	Gorenje Jezero 2019	65050	454696	Cerknica
290	6178	Gorenje Kamence 2019	76800	511250	Novo mesto
291	6187	Gorenje Karteljevo 2019	80050	511400	Novo mesto
292	1071	Gorenje pri Divači 2019	61410	418570	Sežana
293	10391	Gorenje pri Zrečah 2019	139700	530350	Zreče
294	12155	Gorenje Skopice 2019	84400	543400	Brežice
295	5975	Gorenje Sušice 2019	64650	507600	Dolenjske Toplice
296	11420	Gorenje Vrhpolje 2019	74409	525868	Šentjernej
297	20808	Gorenje 2019	133398	501013	Šmartno ob Paki
298	5620	Gorenje – Kočevje 2019	58580	489080	Kočevje
299	6404	Gorenji Globodol 2019	78719	503712	Mirna Peč
300	9179	Gorica pri Slivnici 2019	116161	533576	Šentjur

Zap. Št.	Aglomeracija		Koordinata centroida(1)		Občina(2)
	ID	Ime	X	Y	
301	16129	Gorica v občini Puconci 2019	173850	587625	Puconci
302	4218	Gorica – Moravče 2019	110550	479300	Moravče
303	3747	Gorica – Radovljica 2019	133763	438643	Radovljica
304	30372	Gorica spodnji del 2019	84683	538450	Krško
305	11836	Gorica zgornji del 2019	84212	537544	Krško
306	1448	Goriče 2019	70208	432708	Postojna
307	50055	Goričica pod Krimom 2019	89750	452350	Brezovica
308	4175	Goričica pri Moravčah 2019	110188	475855	Domžale
309	6384	Goriška vas 2019	77100	506975	Mirna Peč
310	1083	Gorjansko 2019	73989	400411	Komen
311	4110	Gorjuša 2019	110486	472286	Domžale
312	1223	Gornja Košana 2019	58231	431381	Pivka
313	6367	Gornja Mirna Peč 2019	80300	507325	Mirna Peč
314	6125	Gornja Težka Voda 2019	68800	516450	Novo mesto
315	50070	Gornje Cerovo 2019	94200	389375	Brda
316	1015	Gornje Vreme 2019	57120	426370	Divača
317	10488	Gornji Dolič 2019	142000	516350	Mislinja
318	7708	Gornji Grad 2019	128053	485618	Gornji Grad
319	16258	Gornji Petrovci 2019	185193	593267	Gornji Petrovci
320	1181	Gornji Zemon 2019	43570	444240	Ilirska Bistrica
321	10956	Gortina 2019	162542	509783	Muta
322	6007	Grabrovec 2019	59650	524000	Metlika
323	50166	Grad 2019	184750	583600	Grad
324	5947	Gradac 2019	51900	520325	Metlika
325	16392	Gradišče nad Pijavo Gorico 2019	86907	468174	Škofljica
326	1574	Gradišče nad Prvačino 2019	83302	399646	Nova Gorica
327	994	Gradišče pri Materiji 2019	45692	426939	Hrpelje – Kozina
328	50152	Gradiška spodnje Dobrenje 2019	164318	549566	Kungota
329	7185	Gradiške Laze 2019	100770	489763	Šmartno pri Litiji
330	2396	Grahovo ob Bači 2019	113986	413286	Tolmin
331	5300	Grahovo 2019	69769	455645	Cerknica
332	15057	Grajena 2019	146137	564860	Ptuj
333	7896	Grajska vas 2019	122136	504541	Braslovče
334	50033	Grčarevec 2019	81958	439000	Logatec
335	5571	Grčarice 2019	56286	481214	Ribnica
336	1535	Grgar 2019	95856	397603	Nova Gorica
337	1543	Grgar – Zagorje 2019	95200	398750	Nova Gorica
338	5859	Griblje 2019	47631	523199	Črnomelj
339	6808	Grm 2019	83490	503698	Trebnje
340	7143	Grmače 2019	99900	487350	Šmartno pri Litiji
341	11240	Grmovlje 2019	83637	524403	Škocjan
342	9227	Grobelno – del 2019	118818	534414	Šentjur
343	11452	Groblje pri Prekopi 2019	78780	528500	Šentjernej

Zap. Št.	Aglomeracija		Koordinata centroida(1)		Občina(2)
	ID	Ime	X	Y	
344	50157	Grušena 2019	167150	543928	Kungota
345	11834	Gržeča vas 2019	84586	534729	Krško
346	6189	Gumberk 2019	75910	518320	Novo mesto
347	40025	Gumnišče 2019	91442	467481	Škofljica
348	1188	Harije 2019	45761	437661	Ilirska Bistrica
349	3787	Hlebce 2019	136250	437225	Radovljica
350	4918	Horjul 2019	97814	445980	Horjul
351	2593	Hotavlje 2019	106500	431488	Gorenja vas – Poljane
352	1878	Hotedršica 2019	87386	433784	Logatec
353	14522	Hotinja vas 2019	146950	553500	Hoče – Slivnica
354	4360	Hotiza 2019	156964	604641	Lendava
355	4355	Hotiza – Lozič 2019	157450	603700	Lendava
356	9242	Hotunje – Ponikva 2019	123400	534625	Šentjur
357	12154	Hrastje pri Cerkljah 2019	83550	538900	Brežice
358	6365	Hrastje pri Mirni Peči 2019	81900	508075	Mirna Peč
359	50153	Hrastje – Mota 2019	164450	582450	Radenci
360	6622	Hrastov Dol 2019	84750	489575	Ivančna Gorica
361	15333	Hrastovec v Slovenskih goricah 2019	158161	560661	Lenart
362	14936	Hrastovec – Goričak 2019	137515	581488	Zavrč
363	7024	Hrastovica 2019	91375	512100	Mokronog – Trebelno
364	20344	Hrastovlje 2019	41150	414400	Koper
365	11243	Hrastulje 2019	85229	522930	Škocjan
366	1447	Hrašče 2019	70658	434599	Postojna
367	1455	Hrenovice 2019	70900	433910	Postojna
368	40005	Hrenovice – Dilce 2019	69815	433270	Postojna
369	5700	Hrib – Loški Potok 2019	61400	468450	Loški Potok
370	1144	Hruševica 2019	74712	409327	Komen
371	1423	Hruševje 2019	69000	431500	Postojna
372	2017	Hruševlje 2019	97907	384621	Brda
373	5012	Hruševo in Gabrje 2019	102850	453792	Dobrova – Polhov Gradec
374	3470	Hrušica 2019	145463	424590	Jesenice
375	1156	Hrušica – Podgrad 2019	44400	431575	Ilirska Bistrica
376	30322	Hudeje 2019	87150	501300	Trebnje
377	6164	Hudo 2019	76517	510883	Novo mesto
378	1160	Huje 2019	48700	432000	Ilirska Bistrica
379	2231	Idrija pri Bači 2019	111187	406144	Tolmin
380	2891	Idrsko 2019	121800	391850	Kobarid
381	40002	Iga vas 2019	60823	460323	Loška dolina
382	5239	Iga vas – Siga 2019	60950	460850	Loška dolina
383	40030	Ihan 2019	107107	471164	Domžale
384	12469	Imeno 2019	109800	546650	Podčetrtek
385	4174	Imovica 2019	112500	475400	Lukovica
386	40026	Iška Loka 2019	92037	462763	Ig

Zap. Št.	Aglomeracija		Koordinata centroida(1)		Občina(2)
	ID	Ime	X	Y	
387	5163	Iška Loka – Matena 2019	92250	461750	Ig
388	5190	Iška vas 2019	88197	462647	Ig
389	13140	Ivanci 2019	168967	596474	Moravske Toplice
390	5276	Ivanje Selo 2019	77050	445679	Cerknica
391	210	Ivanjkovci 2019	147050	589100	Ormož
392	9736	Ivenca 2019	128558	524158	Vojnik
393	7463	Izlake 2019	112150	494925	Zagorje ob Savi
394	9628	Ižakovci 2019	160996	593530	Beltinci
395	3621	Ižanska cesta jug 2019	95350	462850	Ljubljana
396	6406	Jablan 2019	77112	507813	Mirna Peč
397	1215	Jablanica 2019	44300	445500	Ilirska Bistrica
398	8419	Jagnjenica 2019	102250	511500	Radeče
399	6092	Jama 2019	67564	513559	Novo mesto
400	9808	Jankova 2019	128300	524900	Vojnik
401	13627	Janževa Gora 2019	156534	537764	Selnica ob Dravi
402	995	Javorje 2019	46017	430242	Hrpelje – Kozina
403	50104	Javornik 2019	121517	445933	Kranj
404	50139	Javorniški Rovt 2019	145800	431000	Jesenice
405	3855	Jelendol 2019	139550	449850	Tržič
406	1173	Jelšane 2019	39871	443509	Ilirska Bistrica
407	11838	Jelše 2019	84023	536768	Krško
408	3432	Jereka 2019	128567	420383	Bohinj
409	15483	Jerenina 2019	165230	553818	Pesnica
410	50056	Jerinov Grič 2019	89869	440268	Logatec
411	50087	Jesenje 2019	106486	485343	Litija
412	7525	Jesenovo 2019	115343	497930	Zagorje ob Savi
413	7055	Jevnica 2019	104350	480025	Litija
414	6824	Jezero 2019	83562	505463	Trebnje
415	40014	Jezero – Grm 2019	83568	504314	Trebnje
416	1252	Jurišče 2019	58069	445355	Pivka
417	5533	Jurjevica 2019	67100	475850	Ribnica
418	8753	Jurklošter 2019	105500	526200	Laško
419	6130	Jurna vas 2019	67050	514500	Novo mesto
420	15355	Jurovski Dol 2019	162685	560320	Sveti Jurij v Slovenskih Goricah
421	14968	Juršinci 2019	149522	574774	Juršinci
422	967	Kačiče – Pared 2019	55992	419967	Divača
423	2195	Kal nad Kanalom 2019	105103	403074	Kanal
424	50089	Kal pri Jablani 2019	107959	496768	Zagorje ob Savi
425	1237	Kal 2019	58705	435421	Pivka
426	11678	Kalce – Naklo 2019	81850	535350	Krško
427	2883	Kal – Koritnica 2019	133500	391225	Bovec
428	7904	Kamenče 2019	125029	503245	Braslovče
429	3737	Kamna Gorica 2019	130538	438385	Radovljica

Zap. Št.	Aglomeracija		Koordinata centroida(1)		Občina(2)
	ID	Ime	X	Y	
430	40061	Kamnica 2019	159850	546250	Maribor
431	1342	Kamnje 2019	84521	409714	Ajdovščina
432	3403	Kamnje – Polje 2019	125450	416450	Bohinj
433	50068	Kamnje – Vrh 2019	92800	508300	Šentrupert
434	2149	Kamno 2019	119821	395212	Tolmin
435	4382	Kamovci 2019	165990	606150	Lendava
436	2146	Kanal 2019	105445	394740	Kanal
437	4354	Kapca 2019	157832	606529	Lendava
438	9361	Kasaze 2019	118750	515244	Žalec
439	50003	Kastelec 2019	49210	412380	Koper
440	1128	Kazlje 2019	69450	415450	Sežana
441	13420	Kebelj 2019	140700	535400	Slovenska Bistrica
442	4083	Klanec 2019	118880	464165	Komenda
443	4168	Kleče pri Dolu 2019	104800	473900	Dol pri Ljubljani
444	1254	Klenik 2019	59712	439696	Pivka
445	5633	Klinja vas 2019	57866	490324	Kočevje
446	2381	Kneža 2019	113722	409828	Tolmin
447	1248	Knežak 2019	53660	441384	Ilirska Bistrica
448	2884	Kobarid 2019	123313	390844	Kobarid
449	1150	Kobdilj 2019	75250	411150	Komen
450	9641	Kobilje 2019	172350	606789	Kobilje
451	50154	Kobilščak 2019	164800	579100	Radenci
452	5601	Koblarji 2019	59350	487350	Kočevje
453	5588	Kočevska Reka 2019	47923	484712	Kočevje
454	5911	Kočevske Poljane 2019	64406	504728	Dolenjske Toplice
455	3522	Kočna 2019	141626	429698	Jesenice
456	7783	Kokarje 2019	128650	495750	Nazarje
457	4363	Kolonija Petišovci 2019	154000	611300	Lendava
458	1093	Komen 2019	75550	402950	Komen
459	6289	Kompolje 2019	74750	478350	Dobrepolje
460	9887	Konjiška vas 2019	131191	534768	Slovenske Konjice
461	11282	Konjsko 2019	94600	523300	Sevnica
462	1117	Kopriva 2019	71603	409624	Sežana
463	50083	Koprivnica 2019	99150	542200	Krško
464	4231	Koreno 2019	114736	480107	Lukovica
465	1249	Koritnice 2019	53324	444634	Ilirska Bistrica
466	3536	Koritno 2019	135554	433646	Bled
467	14122	Koritno – Breg 2019	132882	556982	Majšperk
468	6129	Koroška vas 2019	66900	515600	Novo mesto
469	10875	Koroški Selovec 2019	158200	501100	Dravograd
470	20902	Korte 2019	39250	395150	Izola
471	40045	Kostanjevec 2019	139850	541350	Slovenska Bistrica
472	20008	Kostanjevec – Visole 2019	139406	541067	Slovenska Bistrica

Zap. Št.	Aglomeracija		Koordinata centroida(1)		Občina(2)
	ID	Ime	X	Y	
473	1038	Kostanjevica na Krasu 2019	78612	394965	Miren – Kostanjevica
474	11709	Kostanjevica na Krki 2019	77900	532900	Kostanjevica na Krki
475	20398	Koštabona 2019	38187	401539	Koper
476	40003	Kot pri Ribnici 2019	66667	475025	Ribnica
477	4359	Kot 2019	156470	606610	Lendava
478	5207	Kot – Ig 2019	89690	462877	Ig
479	8326	Kotlje 2019	152774	499441	Ravne na Koroškem
480	50167	Kotredež 2019	112270	500290	Zagorje ob Savi
481	2067	Kozana 2019	95200	387900	Brda
482	5244	Kozarišče 2019	60321	459383	Loška dolina
483	12504	Kozje 2019	103500	543850	Kozje
484	2993	Kranjska Gora 2019	149827	407399	Kranjska Gora
485	482	Krapje 2019	158450	592250	Ljutomer
486	5991	Krasinec 2019	49450	522150	Metlika
487	4240	Krašnja 2019	113878	480575	Lukovica
488	2859	Kred 2019	123992	385658	Kobarid
489	7077	Kresnice 2019	106500	484225	Litija
490	50050	Kriška vas 2019	88003	480263	Ivančna Gorica
491	4084	Križ 2019	117482	466761	Komenda
492	6488	Krka 2019	81900	483550	Ivančna Gorica
493	20430	Krkavče 2019	36408	398167	Koper
494	11141	Krmelj 2019	93300	514950	Sevnica
495	20166	Krnica 2019	45233	411167	Koper
496	13072	Krog 2019	166442	587464	Murska Sobota
497	4119	Krtina 2019	111900	473400	Domžale
498	20032	Kubed 2019	42415	412050	Koper
499	14038	Kungota pri Ptuju 2019	142400	561650	Kidričevo
500	4908	Kurja vas 2019	99700	440050	Dobrova – Polhov Gradec
501	1266	Kuteževo 2019	43150	448138	Ilirska Bistrica
502	15983	Kuzma 2019	188600	582500	Kuzma
503	5796	Kvasica 2019	44225	512863	Črnomelj
504	2431	Labinje 2019	109850	422325	Cerkno
505	30011	Labor 2019	37600	404450	Koper
506	2902	Ladra 2019	122368	392832	Kobarid
507	3966	Lahovče 2019	119465	462185	Cerklje na Gorenjskem
508	4364	Lakoš – Gaberje 2019	157200	608375	Lendava
509	50123	Laporje 2019	133756	545935	Slovenska Bistrica
510	5215	Lavrica pod Strahom 2019	93700	466050	Škofljica
511	4151	Laze pri Dolskem 2019	104930	476443	Dol pri Ljubljani
512	1795	Laze v občini Logatec 2019	80061	443300	Logatec
513	20705	Laze v občini Velenje 2019	133064	511468	Velenje
514	50100	Laznica 2019	112617	421942	Cerkno
515	1019	Laže 2019	66092	428000	Divača

Zap. Št.	Aglomeracija		Koordinata centroida(1)		Občina(2)
	ID	Ime	X	Y	
516	16037	Lemerje 2019	174600	584750	Puconci
517	50133	Lepa Njiva 2019	138850	499750	Mozirje
518	13783	Leskovec 2019	138297	548261	Slovenska Bistrica
519	50077	Lesno Brdo 2019	97157	447943	Horjul
520	8102	Leše 2019	154100	492800	Prevalje
521	3816	Leše – Tržič 2019	134793	443115	Tržič
522	20801	Letuš 2019	129950	502650	Braslovče
523	9471	Levec 2019	121997	517163	Žalec
524	10770	Libeliška Gora 2019	163915	496450	Dravograd
525	50151	Libeliška Gora – Libeliče 2019	162994	496517	Dravograd
526	40058	Limbuš 2019	157262	543850	Maribor
527	40055	Limbuška Grapa 2019	156250	543900	Maribor
528	50024	Lipa pri Kalu 2019	79110	399660	Miren – Kostanjevica
529	9639	Lipa 2019	163154	598710	Beltinci
530	50065	Lipe 2019	92200	459100	Ig
531	9631	Lipovci 2019	165370	594233	Beltinci
532	5579	Lipovec 2019	63262	482800	Ribnica
533	5299	Lipsenj 2019	67532	455723	Cerknica
534	2895	Livek 2019	118568	392295	Kobarid
535	50102	Ljubinj 2019	114580	405560	Tolmin
536	3641	Ljubljana – Cesta v Gorice 2019	97337	458788	Ljubljana
537	3640	Ljubljana – Kozarje 2019	99975	456700	Ljubljana
538	7995	Ljubno ob Savinji 2019	132700	488125	Ljubno
539	3760	Ljubno 2019	130157	442395	Radovljica
540	9913	Loče 2019	128779	538796	Slovenske Konjice
541	12279	Loče – Brežice 2019	82525	551958	Brežice
542	20573	Log nad Škofjo Loko 2019	109819	440681	Škofja Loka
543	11546	Log 2019	95300	525450	Sevnica
544	9239	Loka pri Žusmu 2019	112900	540136	Šentjur
545	20217	Loka 2019	44194	413639	Koper
546	11363	Loka – Račica 2019	101450	516525	Sevnica
547	9146	Lokarje 2019	121100	530300	Šentjur
548	11221	Loka – Šentjernej 2019	76350	524100	Šentjernej
549	1349	Lokavec 2019	84713	413321	Ajdovščina
550	1335	Lokavec – Čohi 2019	85917	414407	Ajdovščina
551	1364	Lokavec – Gorenje 2019	85350	415233	Ajdovščina
552	1051	Lokev 2019	58000	417300	Sežana
553	20792	Lokovica 2019	135524	504911	Šoštanj
554	50125	Lokovica zahod 2019	135400	503550	Šoštanj
555	5809	Lokve 2019	49323	514470	Črnomelj
556	1025	Lokvica 2019	80580	391930	Miren – Kostanjevica
557	3850	Lom 2019	136100	449350	Tržič
558	3351	Lomanoše 2019	169950	572950	Gornja Radgona

Zap. Št.	Aglomeracija		Koordinata centroida(1)		Občina(2)
	ID	Ime	X	Y	
559	50076	Lončarjev Dol 2019	96505	526995	Sevnica
560	20351	Lopar 2019	41100	408475	Koper
561	6323	Lopata 2019	71032	492568	Žužemberk
562	15392	Lormanje 2019	158388	563102	Lenart
563	1300	Lože 2019	76510	417783	Vipava
564	5082	Luče 2019	86402	479550	Grosuplje
565	16513	Luče – Raduha 2019	134527	480747	Luče
566	2668	Lučine 2019	102086	438166	Gorenja vas – Poljane
567	704	Lukavci 2019	155773	588644	Križevci
568	11277	Lukovec 2019	94232	524205	Sevnica
569	6208	Lutrško Selo 2019	77900	519100	Novo mesto
570	3342	Lutverci – Podgrad 2019	171769	572673	Apače
571	3954	Luže 2019	124980	456575	Šenčur
572	2894	Magozd 2019	125950	392000	Kobarid
573	20010	Majšperk 2019	134176	557012	Majšperk
574	13695	Makole 2019	130481	551767	Makole
575	50082	Mala Kostrevnica 2019	99310	489730	Šmartno pri Litiji
576	4104	Mala Loka 2019	107269	470206	Domžale
577	10672	Mala Mislinja 2019	146550	513700	Mislinja
578	50145	Mala Nedelja 2019	153700	581150	Ljutomer
579	6273	Mala Polana 2019	160026	604820	Velika Polana
580	6268	Mala Polana – Brezovica 2019	161300	603400	Velika Polana
581	40015	Mala Račna 2019	83750	476850	Grosuplje
582	50017	Mala Slevica 2019	73935	471450	Velike Lašče
583	5034	Mala Stara vas 2019	92439	475017	Grosuplje
584	16502	Mala vas 2019	78728	477772	Dobrepolje
585	50127	Malahorna 2019	136775	533883	Oplotnica
586	50117	Male Braslovče 2019	128396	503846	Braslovče
587	5466	Male Lašče 2019	78250	471600	Velike Lašče
588	1276	Male Žablje 2019	82139	411726	Ajdovščina
589	40059	Malečnik 2019	157200	553950	Maribor
590	50155	Mali Dol 2019	165150	556663	Pesnica
591	50071	Mali Lipoglav 2019	94050	472950	Ljubljana
592	5702	Mali Log 2019	64394	468244	Loški Potok
593	11833	Mali Podlog 2019	85050	535250	Krško
594	5031	Malo Mlačevo 2019	88111	474606	Grosuplje
595	11726	Malo Mraševo 2019	80765	535058	Krško
596	1301	Manče 2019	75585	417885	Vipava
597	50057	Mandrga 2019	90175	488900	Ivančna Gorica
598	20050	Marezige 2019	40700	405850	Koper
599	5877	Marindol 2019	40112	526258	Črnomelj
600	13077	Markišavci 2019	171783	589500	Murska Sobota
601	5263	Markovec 2019	63050	460300	Loška dolina

Zap. Št.	Aglomeracija		Koordinata centroida(1)		Občina(2)
	ID	Ime	X	Y	
602	993	Markovščina 2019	46643	425007	Hrpelje – Kozina
603	40021	Marof 2019	89107	484950	Ivančna Gorica
604	50048	Martinja vas 2019	87900	495600	Trebnje
605	5285	Martinjak 2019	70435	453859	Cerknica
606	3885	Mavčiče 2019	115850	454750	Kranj
607	3659	Medno 2019	108250	456950	Ljubljana
608	20905	Medoši 2019	38183	395317	Izola
609	6545	Mekinje nad Stično 2019	91300	486000	Ivančna Gorica
610	9634	Melinci 2019	159200	595150	Beltinci
611	1070	Merče 2019	62486	414786	Sežana
612	16402	Mestinje 2019	121534	543506	Šmarje pri Jelšah
613	50138	Mestni vrh 2019	144811	565550	Ptuj
614	40053	Metava 2019	155123	555752	Maribor
615	6531	Metnaj 2019	92830	485317	Ivančna Gorica
616	15125	Mezgovci ob Pesnici 2019	143900	573500	Dornava
617	50015	Mihovo 2019	73450	525900	Šentjernej
618	6393	Mirna Peč 2019	79650	506700	Mirna Peč
619	6894	Mirna 2019	89811	505317	Mirna
620	50137	Mislinja 2019	142600	514750	Mislinja
621	10648	Mislinjska Dobrava 2019	145537	511238	Slovenj Gradec
622	9885	Mlače 2019	128598	539726	Slovenske Konjice
623	5613	Mlaka pri Kočevju 2019	57572	488633	Kočevje
624	2887	Mlinsko 2019	122379	391250	Kobarid
625	7422	Mlinše 2019	111361	491217	Zagorje ob Savi
626	15318	Močna 2019	158638	559254	Lenart
627	2356	Modrej 2019	113378	403839	Tolmin
628	2331	Modrejce 2019	113950	403108	Tolmin
629	3011	Mojstrana 2019	146900	418900	Kranjska Gora
630	5627	Morava 2019	45005	489668	Kočevje
631	50072	Moravče pri Gabrovki 2019	94900	497950	Litija
632	4239	Moravče 2019	110200	480650	Moravče
633	13115	Moravske Toplice 2019	172251	593788	Moravske Toplice
634	2143	Morsko 2019	104250	394750	Kanal
635	2332	Most na Soči 2019	112765	403354	Tolmin
636	3792	Moste 2019	141433	433350	Žirovnica
637	12272	Mostec 2019	84150	549300	Brežice
638	4388	Mostje pri Banuti 2019	163557	608768	Lendava
639	4387	Mostje 2019	162900	609800	Lendava
640	3777	Mošnje 2019	132400	439700	Radovljica
641	518	Mota 2019	156550	594875	Ljutomer
642	4544	Motnik 2019	118950	491550	Kamnik
643	15926	Motovilci 2019	181750	581350	Grad
644	20409	Movraž 2019	37564	415750	Koper

Zap. Št.	Aglomeracija		Koordinata centroida(1)		Občina(2)
	ID	Ime	X	Y	
645	5667	Mozelj 2019	48926	495179	Kočevje
646	11876	Mrtvice 2019	85602	540241	Krško
647	50032	Mrzlava vas 2019	81750	545225	Brežice
648	6511	Muljava 2019	84200	484950	Ivančna Gorica
649	2795	Murave – Javorje 2019	113185	436823	Gorenja vas – Poljane
650	13065	Murski Črnci 2019	166476	585564	Tišina
651	20568	Na Logu 2019	109650	439800	Škofja Loka
652	20144	Na Vardi 2019	46450	405850	Koper
653	50005	Nadanje Selo 2019	56150	436172	Pivka
654	50007	Nadanje Selo – Šmihel 2019	56750	436250	Pivka
655	5241	Nadlesk 2019	62469	458875	Loška dolina
656	1243	Narin 2019	55940	437647	Pivka
657	4080	Nasovče 2019	118669	463044	Komenda
658	9642	Nedelica 2019	164200	602375	Turnišče
659	3168	Negova 2019	163155	572155	Gornja Radgona
660	5565	Nemška vas 2019	64133	480250	Ribnica
661	3409	Nemški Rovt 2019	125786	421741	Bohinj
662	1220	Neverke 2019	58192	432653	Pivka
663	4867	Niževec 2019	84450	452800	Borovnica
664	3454	Nomenj 2019	128039	423850	Bohinj
665	13111	Noršinci – Mlajtinci 2019	170300	592850	Moravske Toplice
666	20506	Nova cerkev 2019	129950	522400	Vojnik
667	1239	Nova sušica 2019	56964	433871	Pivka
668	603	Nova vas nad Dragonjo 2019	37986	398364	Piran
669	5367	Nova vas 2019	69850	462000	Bloke
670	4005	Nova vas – Mače 2019	129968	455385	Preddvor
671	50119	Novake 2019	129600	548550	Poljčane
672	5609	Novi Lazi 2019	47679	488521	Kočevje
673	1174	Novokračine 2019	38977	446310	Ilirska Bistrica
674	12248	Obrežje 2019	78150	553050	Brežice
675	5763	Obrh pri Dragatušu 2019	41212	513388	Črnomelj
676	3488	Obrne 2019	132000	427800	Bled
677	997	Obrov 2019	44735	428946	Hrpelje – Kozina
678	30055	Ocizla 2019	50050	415700	Hrpelje – Kozina
679	40017	Odrga 2019	84300	501400	Trebnje
680	8051	Okonina 2019	131150	490400	Ljubno
681	50134	Okoška Gora 2019	139021	538038	Oplotnica
682	4527	Okrog pri Motniku 2019	120407	487479	Kamnik
683	3956	Olševek 2019	126350	457025	Šenčur
684	1024	Opatje Selo 2019	79794	390465	Miren – Kostanjevica
685	16421	Oplotnica 2019	138300	534750	Oplotnica
686	40044	Oplotnica spodnji del 2019	137500	534400	Oplotnica
687	1445	Orehek 2019	67607	434540	Postojna

Zap. Št.	Aglomeracija		Koordinata centroida(1)		Občina(2)
	ID	Ime	X	Y	
688	50022	Orehovec 2019	75835	533000	Kostanjevica na Krki
689	50020	Orehovica 2019	74578	524094	Šentjernej
690	1281	Orehovica – Podbreg 2019	72450	420100	Vipava
691	11332	Orehovo 2019	98000	521025	Sevnica
692	5219	Orle 2019	96800	467150	Škofljica
693	1057	Orlek 2019	61276	410293	Sežana
694	5539	Osilnica 2019	42750	476325	Osilnica
695	50135	Osluševci 2019	140771	580081	Gorišnica
696	57	Osluševci – Cvetkovci 2019	141500	582300	Ormož
697	50008	Osojnik 2019	59520	516980	Semič
698	20103	Osp 2019	48235	411069	Koper
699	11696	Ostrog 2019	79023	529963	Kostanjevica na Krki
700	1221	Ostrožno Brdo 2019	53205	432268	Ilirska Bistrica
701	40010	Oštrc 2019	76550	534703	Kostanjevica na Krki
702	2497	Otalež 2019	104372	422311	Cerkno
703	5574	Otavice 2019	64750	481975	Ribnica
704	3766	Otoče 2019	129950	441240	Radovljica
705	6194	Otočec 2019	76864	517378	Novo mesto
706	6198	Otočec – Dolenja vas 2019	76400	516550	Novo mesto
707	7724	Otok 2019	127193	489050	Gornji Grad
708	40040	Ovsiše 2019	127250	442950	Radovljica
709	40023	Ozeljan 2019	89150	402375	Nova Gorica
710	13819	Ožbalt 2019	160106	530194	Podvelka
711	15120	Pacinje 2019	145665	572250	Ptuj
712	40047	Pacinje – Ptuj 2019	145400	570600	Ptuj
713	20339	Paderna 2019	41500	399975	Koper
714	598	Padna 2019	39395	397477	Piran
715	20710	Paka – Trebeliško 2019	136786	511586	Velenje
716	1261	Palčje 2019	59375	442580	Pivka
717	10808	Pameče 2019	155800	504200	Dravograd
718	3567	Pance 2019	94411	474667	Ljubljana
719	3922	Pangršica 2019	129750	451250	Kranj
720	1242	Parje 2019	58150	439125	Pivka
721	20813	Paška vas 2019	133050	501950	Šmartno ob Paki
722	20630	Paški Kozjak 2019	137679	514764	Velenje
723	5114	Pece 2019	88437	470838	Grosuplje
724	5057	Peč 2019	91614	477005	Grosuplje
725	4313	Peče 2019	111473	485704	Moravče
726	50093	Pečine 2019	109323	409930	Tolmin
727	40052	Pekre 2019	155323	544977	Maribor
728	15543	Pernica 2019	159700	556075	Pesnica
729	16432	Pesnica pri Mariboru 2019	162900	552650	Pesnica
730	6195	Petelinjek 2019	74550	517475	Novo mesto

Zap. Št.	Aglomeracija		Koordinata centroida(1)		Občina(2)
	ID	Ime	X	Y	
731	4368	Petišovci 2019	154900	612050	Lendava
732	50004	Petrova vas 2019	52221	513009	Črnomelj
733	20563	Pevno 2019	116410	446370	Škofja Loka
734	5212	Pijava Gorica 2019	89800	467400	Škofljica
735	4373	Pince 2019	154683	617217	Lendava
736	50142	Pivola 2019	150021	546243	Hoče – Slivnica
737	14607	Pivola – Razvanje 2019	152649	548932	Maribor
738	1348	Plače 2019	81950	413085	Ajdovščina
739	2504	Planina pri Cerknem 2019	109400	423725	Cerkno
740	8846	Planina pri Sevnici 2019	106800	531650	Šentjur
741	1478	Planina 2019	75850	441450	Postojna
742	1317	Planina – Britih 2019	79550	414750	Ajdovščina
743	1315	Planina – Marci 2019	79700	415500	Ajdovščina
744	2133	Plave 2019	102959	393811	Kanal
745	20102	Plavje – Badiha 2019	48200	407500	Koper
746	3549	Plavški Rovt 2019	146000	426075	Jesenice
747	50045	Plešivica pri Žalni 2019	87075	478713	Grosuplje
748	2031	Plešivo 2019	94400	385706	Brda
749	50062	Pleterje 2019	91400	541100	Krško
750	1079	Pliskovica 2019	70569	405688	Sežana
751	50086	Plužnje 2019	105100	421400	Cerkno
752	10408	Pobrež 2019	135104	535896	Oplotnica
753	1186	Podbeže 2019	45000	434200	Ilirska Bistrica
754	5209	Podblato 2019	90008	468433	Škofljica
755	3867	Podblica 2019	124200	439400	Kranj
756	11745	Podbočje 2019	80019	536650	Krško
757	50043	Podboršt 2019	86418	490203	Ivančna Gorica
758	2417	Podbrdo 2019	119100	420725	Tolmin
759	50029	Podbukovje 2019	81308	483675	Ivančna Gorica
760	5260	Podcerkev 2019	63255	458245	Loška dolina
761	12468	Podčetrtek 2019	112100	546600	Podčetrtek
762	4167	Podgora pri Dolskem 2019	105537	473788	Dol pri Ljubljani
763	50103	Podgora pri Zlatem Polju 2019	116550	478350	Lukovica
764	6284	Podgora 2019	75750	477300	Dobrepolje
765	129	Podgorci – Velika Nedelja 2019	142079	585762	Ormož
766	5127	Podgorica pri Šmarju 2019	93100	470900	Grosuplje
767	10504	Podgorje pri Slovenj Gradcu 2019	147550	507175	Slovenj Gradec
768	6358	Podgozd 2019	73025	497650	Žužemberk
769	50047	Podgozd – Ig 2019	87520	464530	Ig
770	3700	Podgrad 2019	102940	472410	Ljubljana
771	501	Podgradje 2019	152150	593150	Ljutomer
772	6069	Podgrad – Koroška vas 2019	65614	516007	Novo mesto
773	1168	Podgrad – Obrov 2019	42400	433500	Ilirska Bistrica

Zap. Št.	Aglomeracija		Koordinata centroida(1)		Občina(2)
	ID	Ime	X	Y	
774	6015	Podhosta 2019	68350	503100	Dolenjske Toplice
775	3486	Podklanec 2019	133026	428055	Bled
776	2986	Podkoren 2019	150750	404825	Kranjska Gora
777	50124	Podkraj pri Velenju 2019	134300	505950	Velenje
778	1435	Podkraj 2019	80563	427277	Ajdovščina
779	16422	Podlehnik 2019	132800	568150	Podlehnik
780	4836	Podlipa 2019	96000	440156	Vrhnika
781	3615	Podlipoglav 2019	97096	471204	Ljubljana
782	3831	Podljubelj 2019	139250	445525	Tržič
783	9467	Podlog v Savinjski dolini 2019	124550	510600	Žalec
784	2386	Podmelec 2019	114062	408463	Tolmin
785	3668	Podmolnik 2019	97250	469200	Ljubljana
786	40027	Podmolnik – Mareška Pot 2019	98067	469550	Ljubljana
787	3614	Podmolnik – v Karlovce 2019	97150	470150	Ljubljana
788	30215	Podmolnik – Završje 2019	97010	468630	Ljubljana
789	3757	Podnart 2019	128000	443200	Radovljica
790	4968	Podolnica 2019	98237	448207	Horjul
791	5155	Podpeč 2019	92150	455850	Brezovica
792	6279	Podpeč – Videm 2019	77386	476050	Dobrepolje
793	50073	Podplešivica 2019	95200	452600	Brezovica
794	5698	Podpreska 2019	56034	472418	Loški Potok
795	1277	Podraga 2019	74150	418700	Vipava
796	3889	Podreča 2019	114328	454988	Kranj
797	5901	Podturn pri Dolenjskih Toplicah 2019	66473	503500	Dolenjske Toplice
798	13807	Podvelka 2019	160789	525805	Podvelka
799	5997	Podzemelj – Zemelj 2019	51600	521950	Metlika
800	6079	Pogance 2019	70483	514250	Novo mesto
801	13070	Polana 2019	171250	587450	Murska Sobota
802	20039	Poletiči 2019	40506	412486	Koper
803	4999	Polhov Gradec – Srednja vas 2019	102593	447315	Dobrova – Polhov Gradec
804	5068	Polica 2019	92850	477350	Grosuplje
805	2730	Poljane nad Škofjo Loko 2019	108735	437528	Gorenja vas – Poljane
806	13361	Poljčane 2019	130114	545130	Poljčane
807	4056	Polje pri Vodicah 2019	113150	461300	Vodice
808	20368	Pomjan 2019	40121	403136	Koper
809	7883	Pondor 2019	122183	500506	Tabor
810	50120	Ponikva pri Žalcu 2019	129700	511450	Žalec
811	6426	Ponikve 2019	79516	473054	Dobrepolje
812	1122	Ponikve – Križ 2019	72077	412045	Sežana
813	50097	Ponikve – Most na Soči 2019	111100	409200	Tolmin
814	5116	Ponova vas 2019	87750	471925	Grosuplje
815	20365	Popetre 2019	40250	411000	Koper
816	4399	Poreber 2019	121000	473550	Kamnik

Zap. Št.	Aglomeracija		Koordinata centroida(1)		Občina(2)
	ID	Ime	X	Y	
817	1280	Poreče 2019	73126	420538	Vipava
818	3764	Posavec 2019	129898	441817	Radovljica
819	3690	Pot v Podgorje 2019	100000	470750	Ljubljana
820	4001	Potoče 2019	129200	456675	Preddvor
821	4621	Potok v Črni 2019	124700	471550	Kamnik
822	7773	Potok 2019	127850	494964	Nazarje
823	3539	Potoki 2019	141650	432600	Jesenice
824	7619	Potoška vas 2019	112220	501370	Zagorje ob Savi
825	6145	Potov Vrh 2019	73780	518215	Novo mesto
826	1065	Povir 2019	62268	417247	Sežana
827	3969	Poženik 2019	123209	462691	Cerklje na Gorenjskem
828	13792	Pragersko 2019	139250	551225	Slovenska Bistrica
829	2354	Prapetno 2019	114900	403996	Tolmin
830	50098	Prapreče del 2019	111396	502012	Trbovlje
831	3949	Praprotna polica 2019	123518	458271	Cerklje na Gorenjskem
832	20560	Praprotno 2019	116833	443208	Škofja Loka
833	6105	Prečna 2019	74250	509800	Novo mesto
834	16102	Predanovci 2019	172789	586400	Puconci
835	5683	Predgrad 2019	40225	504650	Kočevje
836	30027	Predloka 2019	44650	412740	Koper
837	6278	Predstruge 2019	79506	475388	Dobrepolje
838	1196	Pregarje 2019	48600	432800	Ilirska Bistrica
839	7857	Prekopa 2019	122900	499688	Vransko
840	5866	Preloka 2019	36225	527069	Črnomelj
841	1050	Prelože pri Lokvi 2019	57133	417342	Sežana
842	1206	Prem 2019	51450	436700	Ilirska Bistrica
843	1561	Preserje 2019	81144	406408	Nova Gorica
844	1590	Preserje – Vrh 2019	82400	404725	Nova Gorica
845	6753	Preska pri Dobrniču 2019	80750	498500	Trebnje
846	1411	Prestranek 2019	66850	437675	Postojna
847	945	Prešnica 2019	48074	417507	Hrpelje – Kozina
848	5148	Prevalje pod Krimom 2019	90200	454650	Brezovica
849	6305	Prevole 2019	69900	489250	Žužemberk
850	5572	Prigorica 2019	63250	480600	Ribnica
851	3546	Prihodi 2019	145858	426883	Jesenice
852	5995	Primostek 2019	53725	523371	Metlika
853	11832	Pristava pri Leskovcu 2019	82729	535686	Krško
854	6071	Pristava 2019	65400	515175	Novo mesto
855	50146	Pristava – Ljutomer 2019	154050	595300	Ljutomer
856	50044	Pristavica pri Velikem Gabru 2019	86950	491175	Trebnje
857	9121	Proseniško 2019	121812	527329	Šentjur
858	20529	Prožinska vas 2019	118700	527100	Štore
859	1586	Prvačina 2019	83600	400600	Nova Gorica

Zap. Št.	Aglomeracija		Koordinata centroida(1)		Občina(2)
	ID	Ime	X	Y	
860	4476	Pšajnovica 2019	117900	480700	Kamnik
861	4101	Pšata 2019	106050	469875	Domžale
862	3981	Pšata – Poženik 2019	124100	462400	Cerklje na Gorenjskem
863	3935	Pšenična polica 2019	122790	461680	Cerklje na Gorenjskem
864	40048	Ptuj – Kicar 2019	146100	569975	Ptuj
865	16148	Puconci 2019	174050	588975	Puconci
866	20407	Puče spodnja vas 2019	37500	400300	Koper
867	30006	Puče zgornja vas 2019	38110	400170	Koper
868	5248	Pudob 2019	61677	459770	Loška dolina
869	6989	Pugled pri Mokronogu 2019	88714	511570	Mokronog – Trebelno
870	20582	Pungert 2019	112636	449164	Škofja Loka
871	40011	Pušče 2019	77800	471400	Velike Lašče
872	50095	Rača 2019	109806	474428	Domžale
873	1167	Račice 2019	41527	434886	Ilirska Bistrica
874	12156	Račja vas 2019	82400	542700	Brežice
875	6841	Račje Selo 2019	86871	500357	Trebnje
876	8140	Radegunda 2019	134670	495240	Mozirje
877	8013	Radmirje 2019	131723	488794	Ljubno
878	4381	Radmožanci 2019	164550	606075	Lendava
879	50054	Radohova vas 2019	88936	489657	Ivančna Gorica
880	50143	Radomerščak 2019	150650	589500	Ormož
881	6052	Radovica 2019	60586	527586	Metlika
882	4172	Rafolče 2019	114518	475326	Lukovica
883	11800	Raka 2019	87310	529963	Krško
884	13097	Rakičan 2019	168300	592050	Murska Sobota
885	13086	Rakičan – Jezera 2019	166750	591250	Murska Sobota
886	50036	Rakitna 2019	83300	457275	Brezovica
887	5573	Rakitnica 2019	60908	481476	Ribnica
888	20425	Rakitovec 2019	36614	419895	Koper
889	3670	Rakova Jelša jug 2019	97706	461972	Ljubljana
890	30208	Rakovica 2019	122900	448500	Kranj
891	20015	Ranhol 2019	155872	535206	Selnica ob Dravi
892	5503	Rašica 2019	78850	471200	Velike Lašče
893	3718	Rašica – Gameljne 2019	110300	462550	Ljubljana
894	2982	Rateče 2019	151350	401725	Kranjska Gora
895	5363	Ravne na Blokah 2019	67750	465650	Bloke
896	2478	Ravne pri Cerknem 2019	109257	419690	Cerkno
897	20737	Ravne 2019	139350	505050	Šoštanj
898	1614	Ravnica 2019	93750	399350	Nova Gorica
899	20503	Razdelj 2019	130668	522159	Vojnik
900	1419	Razdrto 2019	68421	427179	Postojna
901	50109	Razgor 2019	125600	526850	Vojnik
902	535	Razkrižje 2019	153750	598900	Razkrižje

Zap. Št.	Aglomeracija		Koordinata centroida(1)		Občina(2)
	ID	Ime	X	Y	
903	16473	Razori in Draževnik 2019	101235	455012	Dobrova – Polhov Gradec
904	6342	Reber 2019	78837	494938	Žužemberk
905	8126	Rečica ob Savinji 2019	131100	494375	Rečica ob Savinji
906	1536	Renče vzhod 2019	83050	398250	Renče – Vogrsko
907	1518	Renčne zahod 2019	83450	397350	Renče – Vogrsko
908	9640	Renkovci 2019	166695	599478	Turnišče
909	6817	Repče 2019	82958	501504	Trebnje
910	4059	Repnje 2019	114205	460318	Vodice
911	20585	Reteče – Godešič 2019	112850	451200	Škofja Loka
912	10838	Ribnica na Pohorju 2019	154500	520775	Ribnica na Pohorju
913	3532	Ribno 2019	134226	432966	Bled
914	8564	Rimske Toplice 2019	109050	515375	Laško
915	20178	Rižana 2019	45100	410150	Koper
916	20071	Robanci 2019	49600	404721	Koper
917	2165	Ročinj 2019	108066	397731	Kanal
918	962	Rodik 2019	53900	420800	Hrpelje – Kozina
919	13943	Rogatec 2019	120416	554682	Rogatec
920	14557	Rogoza 2019	150831	552577	Hoče – Slivnica
921	15900	Ropoča 2019	181083	580533	Rogašovci
922	14531	Rošnja 2019	148895	557171	Starše
923	7543	Rove 2019	112440	499760	Zagorje ob Savi
924	50059	Rovišče pri Studencu 2019	90400	528000	Sevnica
925	1962	Rovte 2019	93600	436100	Logatec
926	2836	Rudno 2019	122842	436035	Železniki
927	6098	Ruperčvrh 2019	68900	512250	Novo mesto
928	1172	Sabonje 2019	43700	436550	Ilirska Bistrica
929	6355	Sadinja vas pri Dvoru 2019	74750	497500	Žužemberk
930	5543	Sajevec 2019	66600	477200	Ribnica
931	1578	Saksid 2019	82387	403638	Nova Gorica
932	1318	Sanabor 2019	81606	421839	Vipava
933	50049	Sarsko 2019	88094	466061	Ig
934	13068	Satahovci 2019	165700	585975	Murska Sobota
935	7224	Sava 2019	104950	492075	Litija
936	3402	Savica 2019	126333	417750	Bohinj
937	13094	Sebeborci 2019	174850	592300	Moravske Toplice
938	540	Seča 2019	38750	393100	Piran
939	554	Sečovlje 2019	37850	392800	Piran
940	2844	Sedlo 2019	124432	380050	Kobarid
941	1031	Sela na Krasu 2019	76188	392955	Miren – Kostanjevica
942	50041	Sela pri Dobovi 2019	86072	549689	Brežice
943	6023	Sela pri Dolenjskih Toplicah 2019	67219	504015	Dolenjske Toplice
944	6209	Sela pri Ratežu 2019	75050	518488	Novo mesto
945	50074	Sela pri Rudniku 2019	95382	467105	Škofljica

Zap. Št.	Aglomeracija		Koordinata centroida(1)		Občina(2)
	ID	Ime	X	Y	
946	40012	Sela 2019	80572	520406	Šmarješke Toplice
947	2824	Selca 2019	120502	438952	Železniki
948	1259	Selce 2019	62400	437375	Pivka
949	50144	Selce – Straže 2019	153561	563222	Lenart
950	10586	Sele – Vrhe 2019	152667	503733	Slovenj Gradec
951	50161	Selnica ob Muri 2019	171950	553750	Šentilj
952	3490	Selo pri Bledu 2019	134650	431700	Bled
953	4066	Selo pri Vodicah 2019	112900	462825	Vodice
954	1324	Selo 2019	84213	406599	Ajdovščina
955	2554	Selo – Dobračeva 2019	102539	430706	Žiri
956	7214	Selšek 2019	99300	491225	Šmartno pri Litiji
957	970	Senadole 2019	64577	421450	Divača
958	4770	Senica 2019	112008	453008	Medvode
959	4785	Seničica 2019	108800	455600	Medvode
960	1020	Senožeče 2019	64250	425425	Divača
961	4160	Senožeti 2019	105200	479725	Dol pri Ljubljani
962	14045	Sestrže 2019	134850	553500	Majšperk
963	4046	Skaručna 2019	112097	460534	Vodice
964	14523	Skoke 2019	149090	553907	Miklavž na Dravskem Polju
965	50013	Skopo 2019	70600	408920	Sežana
966	50129	Skorno pri Šoštanju 2019	137200	501900	Šoštanj
967	1337	Skrilje 2019	83750	410800	Ajdovščina
968	15476	Sladki vrh 2019	172950	556750	Šentilj
969	6033	Slamna vas 2019	58958	526465	Metlika
970	2309	Slap ob Idrijci 2019	109150	407970	Tolmin
971	1302	Slap pri Vipavi 2019	77763	417639	Vipava
972	20535	Slatina v Rožni Dolini 2019	126750	518350	Celje
973	1416	Slavina 2019	63250	436325	Postojna
974	990	Slivje 2019	48150	426150	Hrpelje – Kozina
975	5600	Slovenska vas 2019	58157	487163	Kočevje
976	6794	Slovenska vas – Mirna 2019	90685	506926	Šentrupert
977	2907	Smast 2019	121970	393510	Kobarid
978	6149	Smolenja vas 2019	73450	515600	Novo mesto
979	7164	Smrekarica 2019	102817	488728	Litija
980	1205	Smrje 2019	50300	437100	Ilirska Bistrica
981	5193	Smrjene 2019	88050	468600	Škofljica
982	2099	Snežatno 2019	96300	390175	Brda
983	14830	Sobetinci 2019	140300	575100	Markovci
984	20490	Socka 2019	133307	521370	Vojnik
985	13056	Sodisinci – Gederovci 2019	171255	580830	Tišina
986	15046	Sodnice – Suha veja 2019	138935	567235	Ptuj
987	5404	Sodražica 2019	68850	472025	Sodražica
988	4236	Soteska pri Moravčah 2019	111450	480738	Moravče

Zap. Št.	Aglomeracija		Koordinata centroida(1)		Občina(2)
	ID	Ime	X	Y	
989	15914	Sotina spodnji del 2019	187300	580850	Rogašovci
990	15908	Sotina zgornji del 2019	187607	580464	Rogašovci
991	2582	Sovodenj 2019	105072	426076	Gorenja vas – Poljane
992	3860	Spodnja Besnica 2019	124262	446417	Kranj
993	3890	Spodnja Besnica – Pešnica 2019	123829	447594	Kranj
994	1566	Spodnja Branica 2019	78250	409350	Nova Gorica
995	6482	Spodnja Draga 2019	87739	483189	Ivančna Gorica
996	16508	Spodnja Idrija 2019	99300	424650	Idrija
997	1783	Spodnja Kanomlja 2019	99233	423250	Idrija
998	9416	Spodnja Košnica 2019	118631	518779	Celje
999	50121	Spodnja Lipnica 2019	131185	436593	Radovljica
1000	8605	Spodnja Rečica – Huda Jama 2019	113285	514732	Laško
1001	5118	Spodnja Slivnica 2019	87300	473688	Grosuplje
1002	50158	Spodnja Ščavnica 2019	167850	571767	Gornja Radgona
1003	15257	Spodnja Voličina 2019	155855	562706	Lenart
1004	5042	Spodnje Blato 2019	90300	475700	Grosuplje
1005	8494	Spodnje Brdce – Brezno 2019	110954	512583	Laško
1006	6427	Spodnje Brezovo 2019	90719	478712	Ivančna Gorica
1007	14765	Spodnje Dobrenje 2019	162650	550425	Kungota
1008	3524	Spodnje Gorje 2019	139293	429136	Gorje
1009	9445	Spodnje Grušovlje 2019	124700	509400	Žalec
1010	14170	Spodnje Jablane 2019	139550	554850	Kidričevo
1011	50101	Spodnje Loke 2019	113800	482225	Lukovica
1012	4182	Spodnje Prapreče 2019	113119	476675	Lukovica
1013	13277	Spodnje Sečovo 2019	121975	551357	Rogaška Slatina
1014	3844	Spodnje Vetrno 2019	132195	447898	Tržič
1015	3946	Spodnji Brnik – Vopovlje 2019	120750	460850	Cerklje na Gorenjskem
1016	7134	Spodnji Hotič 2019	105550	486909	Litija
1017	7231	Spodnji Log 2019	104450	492050	Litija
1018	3727	Spodnji Otok 2019	133800	439650	Radovljica
1019	40049	Spodnji Velovlek 2019	147150	571075	Ptuj
1020	3907	Srakovlje 2019	126517	451217	Kranj
1021	370	Središče ob Dravi 2019	140200	596750	Središče ob Dravi
1022	6263	Srednja Bistrica 2019	157492	597593	Črenšovci
1023	3770	Srednja Dobrava 2019	127950	439175	Radovljica
1024	4413	Srednja vas pri Kamniku 2019	120220	475828	Kamnik
1025	3425	Srednja vas v Bohinju 2019	128627	417589	Bohinj
1026	3798	Srednja vas 2019	136300	440900	Radovljica
1027	3913	Srednja vas – Goriče 2019	130843	450083	Kranj
1028	2685	Srednja vas – Poljane 2019	108179	435564	Gorenja vas – Poljane
1029	6381	Srednji Lipovec 2019	75007	500279	Žužemberk
1030	50141	Srednji Vrh 2019	149650	411925	Kranjska Gora
1031	2856	Srpenica 2019	128588	384750	Bovec

Zap. Št.	Aglomeracija		Koordinata centroida(1)		Občina(2)
	ID	Ime	X	Y	
1032	3660	Stanežiče 2019	107346	456904	Ljubljana
1033	5607	Stara Cerkev 2019	58500	487981	Kočevje
1034	3391	Stara Fužina 2019	127658	415071	Bohinj
1035	50130	Stari Log 2019	137800	550450	Slovenska Bistrica
1036	50000	Stari Trg ob Kolpi 2019	39050	506500	Črnomelj
1037	2865	Staro Selo 2019	123586	387279	Kobarid
1038	14037	Starošince 2019	142407	556560	Kidričevo
1039	14537	Starše 2019	147300	559000	Starše
1040	4186	Stegne 2019	109512	476935	Moravče
1041	6519	Stična 2019	90150	485550	Ivančna Gorica
1042	50106	Stolnik 2019	122920	468760	Kamnik
1043	1354	Stomaž 2019	84400	411950	Ajdovščina
1044	30651	Stopče 2019	118983	533353	Šentjur
1045	3804	Strahinj 2019	126897	447419	Naklo
1046	5146	Strahomer 2019	88900	460825	Ig
1047	10308	Stranice 2019	135250	528800	Zreče
1048	6093	Stranska vas 2019	68350	513300	Novo mesto
1049	5016	Stranska vas – Dobrova 2019	101994	455728	Dobrova – Polhov Gradec
1050	40007	Straža 2019	72661	507143	Straža
1051	9654	Strehovci 2019	169300	601400	Dobrovnik
1052	50136	Strelci 2019	141730	575400	Gorišnica
1053	1473	Strmca 2019	76660	438230	Postojna
1054	50114	Studence 2019	127597	512574	Žalec
1055	3779	Studenčice 2019	137386	435823	Radovljica
1056	5371	Studenec na Blokah 2019	69175	464125	Bloke
1057	50116	Studenice 2019	128697	547590	Poljčane
1058	1474	Studeno 2019	75931	436473	Postojna
1059	3426	Studor v Bohinju 2019	128459	416741	Bohinj
1060	3905	Suha pri Predosljah 2019	125603	454050	Kranj
1061	5889	Suhor 2019	60567	521567	Metlika
1062	1264	Sušak 2019	38379	447850	Ilirska Bistrica
1063	2871	Sužid 2019	123037	388683	Kobarid
1064	50159	Sveta Ana v Slovenskih goricah 2019	167300	565400	Sveta Ana
1065	50001	Sveti Anton – Vrtine 2019	44250	408050	Koper
1066	12467	Sveta Ema 2019	114800	546800	Podčetrtek
1067	643	Sveti Jurij ob Ščavnici 2019	158812	578785	Sveti Jurij ob Ščavnici
1068	7935	Sveti Lovrenc 2019	121332	508718	Prebold
1069	597	Sveti Peter 2019	36500	397100	Piran
1070	14752	Svečina 2019	169600	545350	Kungota
1071	15879	Sveti Jurij 2019	184801	579571	Rogašovci
1072	13933	Sveti Jurij – Donačka gora 2019	123462	557175	Rogatec
1073	101	Sveti Tomaž 2019	149515	583098	Sveti Tomaž
1074	1094	Sveto 2019	76550	401856	Komen

Zap. Št.	Aglomeracija		Koordinata centroida(1)		Občina(2)
	ID	Ime	X	Y	
1075	2874	Svino 2019	122810	389780	Kobarid
1076	30010	Šalara 2019	42450	400825	Koper
1077	458	Šalinci 2019	157750	590200	Ljutomer
1078	16351	Šalovci 2019	187350	598400	Šalovci
1079	20900	Šared 2019	41700	395350	Izola
1080	2440	Šebrelje 2019	106282	416509	Cerkno
1081	1217	Šembije 2019	51314	440855	Ilirska Bistrica
1082	1596	Šempas 2019	87950	403241	Nova Gorica
1083	1492	Šempeter pri Gorici 2019	85050	397150	Renče – Vogrsko
1084	8066	Šentanel 2019	158700	490950	Prevalje
1085	16485	Šentjakob 2019	105450	467525	Ljubljana
1086	11126	Šentjanž 2019	96550	513450	Sevnica
1087	4911	Šentjošt nad Horjulom 2019	98950	440300	Dobrova – Polhov Gradec
1088	50111	Šentjungert 2019	126450	517500	Celje
1089	6417	Šentjurij na Dolenjskem 2019	81475	508713	Mirna Peč
1090	7492	Šentlambert 2019	107407	495421	Zagorje ob Savi
1091	50052	Šentlovrenc 2019	88450	496058	Trebnje
1092	7020	Šentrupert 2019	92500	507400	Šentrupert
1093	3977	Šenturška Gora 2019	123900	465375	Cerklje na Gorenjskem
1094	12964	Šentvid pri Grobelnem 2019	120337	536143	Šmarje pri Jelšah
1095	6580	Šentvid pri Stični 2019	89942	487923	Ivančna Gorica
1096	1114	Šepulje 2019	67250	411800	Sežana
1097	7933	Šešče pri Preboldu 2019	121500	509800	Prebold
1098	20558	Ševlje 2019	118507	441764	Škofja Loka
1099	20619	Škale – Hrastovec 2019	138118	508973	Velenje
1100	30035	Škocjan 2019	44500	402300	Koper
1101	30029	Škocjan – Pobegi 2019	43890	404130	Koper
1102	7603	Škofja Riža 2019	108100	503900	Trbovlje
1103	1005	Škoflje 2019	57300	424100	Divača
1104	6761	Škovec 2019	88643	498343	Trebnje
1105	1100	Škrbina 2019	78300	402100	Komen
1106	5173	Škrilje 2019	85999	464612	Ig
1107	50066	Škrljevo 2019	92730	506350	Šentrupert
1108	5243	Šmarata 2019	60700	458950	Loška dolina
1109	40028	Šmarčna 2019	99910	519490	Sevnica
1110	11351	Šmarčna – Breg 2019	100136	519157	Sevnica
1111	1064	Šmarje pri Sežani 2019	65139	412300	Sežana
1112	11429	Šmarje 2019	76156	526920	Šentjernej
1113	20045	Šmarje – Dolenja Brezovica 2019	40500	400350	Koper
1114	6230	Šmarješke Toplice 2019	81000	519125	Šmarješke Toplice
1115	6235	Šmarjeta 2019	82350	519725	Šmarješke Toplice
1116	1297	Šmarje – Vrtovče 2019	78912	411181	Ajdovščina
1117	13569	Šmartno na Pohorju 2019	144650	541783	Slovenska Bistrica

Zap. Št.	Aglomeracija		Koordinata centroida(1)		Občina(2)
	ID	Ime	X	Y	
1118	50112	Šmartno ob Dreti 2019	126750	491800	Nazarje
1119	20827	Šmartno ob Paki 2019	131702	503379	Šmartno ob Paki
1120	10503	Šmartno pri Slovenj Gradcu 2019	150050	507300	Slovenj Gradec
1121	4469	Šmartno v Tuhinju 2019	119250	479925	Kamnik
1122	2073	Šmartno 2019	96600	388300	Brda
1123	40038	Šmatevž 2019	123850	503250	Braslovče
1124	1429	Šmihel pod Nanosom 2019	72882	431950	Postojna
1125	6310	Šmihel pri Žužemberku 2019	78473	490897	Žužemberk
1126	6405	Šranga 2019	77700	508350	Mirna Peč
1127	5630	Štalcerji 2019	47400	490250	Kočevje
1128	1143	Štanjel 2019	75917	410455	Komen
1129	1073	Štorje 2019	66620	416963	Sežana
1130	40022	Štorovje 2019	89259	484186	Ivančna Gorica
1131	15623	Štrihovec 2019	168150	551190	Šentilj
1132	40029	Šujica 2019	102086	454871	Dobrova – Polhov Gradec
1133	11737	Šutna 2019	79263	538857	Krško
1134	7870	Tabor 2019	121800	502000	Tabor
1135	5765	Tanča Gora 2019	43317	512493	Črnomelj
1136	3859	Tatinec 2019	127367	451683	Kranj
1137	1044	Temnica 2019	78650	397475	Miren – Kostanjevica
1138	3915	Tenetiše 2019	127700	450100	Kranj
1139	9933	Tepanjski Vrh 2019	133500	535450	Slovenske Konjice
1140	13135	Tešanovci 2019	171600	595300	Moravske Toplice
1141	7801	Tešova 2019	123428	496439	Vransko
1142	1292	Tevče 2019	80422	413667	Ajdovščina
1143	20129	Tinjan 2019	47000	409350	Koper
1144	1115	Tomaj 2019	68562	411226	Sežana
1145	10657	Tomaška vas 2019	148000	509850	Slovenj Gradec
1146	50030	Tomažja vas 2019	81743	523657	Škocjan
1147	5167	Tomišelj 2019	91223	460164	Ig
1148	1197	Topolc 2019	49058	439297	Ilirska Bistrica
1149	20788	Topolšica 2019	139622	501953	Šoštanj
1150	3939	Trboje 2019	117100	454950	Šenčur
1151	50150	Trbonje 2019	161893	508417	Dravograd
1152	40057	Trčova 2019	156303	555190	Maribor
1153	6354	Trebča vas 2019	75495	497041	Žužemberk
1154	12153	Trebež 2019	89570	544578	Brežice
1155	2596	Trebija 2019	106287	430842	Gorenja vas – Poljane
1156	6799	Trebnje zahod 2019	85050	499600	Trebnje
1157	5836	Tribuče 2019	44450	519750	Črnomelj
1158	4367	Trimlini 2019	156500	612450	Lendava
1159	7863	Trnava 2019	123350	505650	Braslovče
1160	14527	Trniče 2019	145550	557150	Starše

Zap. Št.	Aglomeracija		Koordinata centroida(1)		Občina(2)
	ID	Ime	X	Y	
1161	4205	Trnjava 2019	114388	478173	Lukovica
1162	6272	Trnje 2019	160800	600650	Črenšovci
1163	1262	Trnje – Pivka 2019	60535	440004	Pivka
1164	50108	Trnovec pri Dramljah 2019	123792	530408	Šentjur
1165	14405	Trnovec 2019	136530	564030	Videm
1166	2872	Trnovo ob Soči 2019	127200	388825	Kobarid
1167	50069	Trnovo 2019	92750	402650	Nova Gorica
1168	15236	Trnovska vas 2019	153285	568476	Trnovska vas
1169	15054	Trnovski Vrh 2019	148900	567875	Destrnik
1170	1152	Trpčane 2019	42850	446950	Ilirska Bistrica
1171	3923	Trstenik 2019	130456	451669	Kranj
1172	11158	Tržišče 2019	90500	515400	Sevnica
1173	953	Tublje pri Hrpeljah 2019	50600	420350	Hrpelje – Kozina
1174	1146	Tupelče 2019	75176	407979	Komen
1175	10654	Turiška vas 2019	147150	510025	Slovenj Gradec
1176	50156	Turjanci 2019	165385	581656	Radenci
1177	9648	Turnišče 2019	165338	601237	Turnišče
1178	4129	Turnše 2019	113500	471150	Domžale
1179	5737	Učakovci 2019	33056	518317	Črnomelj
1180	50099	Udmat 2019	111400	516850	Laško
1181	6057	Uršna Sela 2019	63757	510157	Novo mesto
1182	40065	Uršna Sela – Mokuta 2019	64802	509381	Novo mesto
1183	1282	Ustje 2019	81323	414505	Ajdovščina
1184	7152	Vače – Klenik 2019	108350	487850	Litija
1185	15942	Vadarci 2019	180179	581707	Puconci
1186	4798	Valburga 2019	114057	457057	Medvode
1187	7468	Valvazorjeva 2019	111550	493950	Zagorje ob Savi
1188	13059	Vanca vas – Rankovci 2019	170500	583700	Tišina
1189	50163	Vaneča 2019	176954	589814	Puconci
1190	5631	Vas 2019	36669	490450	Kostel
1191	2055	Vedrijan 2019	97750	387436	Brda
1192	3959	Velesovo 2019	124833	458171	Cerklje na Gorenjskem
1193	1214	Velika Bukovica 2019	44950	439950	Ilirska Bistrica
1194	6475	Velika Dobrava 2019	90230	482700	Ivančna Gorica
1195	12253	Velika Dolina 2019	79050	551925	Brežice
1196	6160	Velika Hrušica 2019	71162	519463	Novo mesto
1197	50079	Velika Kostrevnica 2019	97550	491150	Šmartno pri Litiji
1198	4418	Velika Lašna 2019	117759	476477	Kamnik
1199	4840	Velika Ligojna 2019	94650	445850	Vrhnika
1200	6749	Velika Loka 2019	87398	497883	Trebnje
1201	5077	Velika Loka – Višnja Gora 2019	88269	478850	Grosuplje
1202	50113	Velika Pirešica 2019	127312	513235	Žalec
1203	6270	Velika Polana 2019	159700	603200	Velika Polana

Zap. Št.	Aglomeracija		Koordinata centroida(1)		Občina(2)
	ID	Ime	X	Y	
1204	5054	Velika Račna 2019	84500	476250	Grosuplje
1205	50019	Velika Slevica 2019	74570	471450	Velike Lašče
1206	5038	Velika Stara vas 2019	92877	475250	Grosuplje
1207	11841	Velika vas pri Krškem 2019	86348	535699	Krško
1208	5318	Velike Bloke 2019	71300	459950	Bloke
1209	6156	Velike Brusnice 2019	73912	520490	Novo mesto
1210	5468	Velike Lašče 2019	76577	472110	Velike Lašče
1211	50027	Velike Lese 2019	80931	485455	Ivančna Gorica
1212	12164	Velike Malence 2019	82947	544425	Brežice
1213	50014	Velike Poljane 2019	72614	475950	Ribnica
1214	50025	Velike Rebrce 2019	79750	490500	Ivančna Gorica
1215	1298	Velike Žablje 2019	80950	411075	Ajdovščina
1216	6072	Veliki Cerovec 2019	66532	518414	Novo mesto
1217	1080	Veliki Dol 2019	70389	403406	Sežana
1218	6694	Veliki Gaber 2019	87950	493100	Trebnje
1219	6416	Veliki Kal 2019	79800	509100	Mirna Peč
1220	6371	Veliki Lipovec 2019	73650	502400	Žužemberk
1221	12278	Veliki Obrež 2019	84135	551330	Brežice
1222	6143	Veliki Orehek 2019	70162	517963	Novo mesto
1223	40006	Veliki Otok 2019	71347	438035	Postojna
1224	6082	Veliki Podljuben 2019	67239	509728	Novo mesto
1225	11831	Veliki Podlog 2019	83853	535606	Krško
1226	6146	Veliki Slatnik 2019	72262	518181	Novo mesto
1227	6500	Veliko Črnelo 2019	86900	484250	Ivančna Gorica
1228	5045	Veliko Mlačevo 2019	88500	475375	Grosuplje
1229	11677	Veliko Mraševo 2019	81654	537410	Krško
1230	13427	Veliko Tinje 2019	141450	539000	Slovenska Bistrica
1231	50078	Veliko Trebeljevo 2019	97111	480183	Ljubljana
1232	1418	Veliko Ubeljsko 2019	70150	428350	Postojna
1233	6122	Verdun 2019	69450	516700	Novo mesto
1234	706	Veržej 2019	160556	589513	Veržej
1235	50063	Vesela Gora 2019	91761	506483	Šentrupert
1236	14407	Videm pri Ptuju 2019	136900	569500	Videm
1237	16501	Videm 2019	78320	476777	Dobrepolje
1238	11875	Vihre 2019	85568	541226	Krško
1239	6240	Vinica pri Šmarjeti 2019	83481	521019	Šmarješke Toplice
1240	5741	Vinica 2019	35200	520325	Črnomelj
1241	40004	Vinice 2019	67957	474743	Sodražica
1242	6067	Vinja vas 2019	66000	516820	Novo mesto
1243	4140	Vinje 2019	106787	475021	Dol pri Ljubljani
1244	5107	Vino 2019	88650	469550	Grosuplje
1245	20702	Vinska Gora 2019	134750	512325	Velenje
1246	7140	Vintarjevec 2019	97014	487050	Šmartno pri Litiji

Zap. Št.	Aglomeracija		Koordinata centroida(1)		Občina(2)
	ID	Ime	X	Y	
1247	2049	Vipolže 2019	93050	387000	Brda
1248	6308	Visejec 2019	74100	490250	Žužemberk
1249	50035	Visoko 2019	82469	467450	Ig
1250	5240	Viševek 2019	62000	460400	Loška dolina
1251	6434	Višnja Gora 2019	90175	480453	Ivančna Gorica
1252	20507	Višnja vas 2019	128942	522850	Vojnik
1253	1431	Višnje 2019	81500	424100	Ajdovščina
1254	2051	Višnjevik 2019	98332	386632	Brda
1255	10259	Vitanje 2019	137577	523150	Vitanje
1256	40018	Vitovlje 2019	87050	404600	Nova Gorica
1257	4052	Vodice 2019	116363	461275	Vodice
1258	3938	Voglje 2019	119093	456859	Šenčur
1259	1042	Vojščica 2019	76550	396550	Miren – Kostanjevica
1260	3940	Voklo 2019	119250	455650	Šenčur
1261	2166	Volarje 2019	119245	397918	Tolmin
1262	50081	Volavlje 2019	98800	478600	Ljubljana
1263	2341	Volče 2019	115497	400539	Tolmin
1264	1081	Volčji Grad 2019	73700	403250	Komen
1265	4553	Volčji Potok 2019	116821	470215	Kamnik
1266	16452	Voličina 2019	157350	562425	Lenart
1267	7737	Volog 2019	126506	491161	Nazarje
1268	15760	Vranji Vrh 2019	172525	555192	Šentilj
1269	5844	Vranoviči 2019	50900	518675	Črnomelj
1270	16412	Vransko 2019	122350	496650	Vransko
1271	3778	Vrba na Gorenjskem 2019	138714	434707	Žirovnica
1272	4171	Vrba 2019	113150	475000	Lukovica
1273	3748	Vrbnje 2019	134150	438025	Radovljica
1274	50168	Vrbovce 2019	75950	527720	Šentjernej
1275	6787	Vrbovec 2019	79850	500150	Trebnje
1276	1216	Vrbovo – Vrbica 2019	45550	443900	Ilirska Bistrica
1277	1013	Vremski Britof 2019	57750	425250	Divača
1278	50040	Vrh nad Želimljami 2019	84785	468874	Škofljica
1279	6083	Vrh pri Ljubnu 2019	70136	509479	Novo mesto
1280	50046	Vrh pri Površju 2019	87200	529100	Krško
1281	5238	Vrh 2019	60000	460700	Loška dolina
1282	6141	Vrhe 2019	67800	519550	Novo mesto
1283	50126	Vrhloga 2019	135929	548903	Slovenska Bistrica
1284	5268	Vrhnika pri Ložu 2019	62350	461820	Loška dolina
1285	8422	Vrhovo 2019	99592	517265	Radeče
1286	4201	Vrhpolje pri Moravčah 2019	109050	477750	Moravče
1287	1319	Vrhpolje 2019	80558	419767	Vipava
1288	50037	Vrhtrebnje 2019	83414	500329	Trebnje
1289	2922	Vrsno 2019	120950	395817	Kobarid

Zap. Št.	Aglomeracija		Koordinata centroida(1)		Občina(2)
	ID	Ime	X	Y	
1290	5926	Vrtača pri Semiču 2019	56300	514475	Semič
1291	1345	Vrtovin 2019	84000	408150	Ajdovščina
1292	1344	Vrtovin – Potoče 2019	83517	408975	Ajdovščina
1293	4925	Vrzdenec 2019	97472	443988	Horjul
1294	678	Vučja vas 2019	162180	584889	Križevci
1295	10979	Vuhred 2019	161194	518252	Radlje ob Dravi
1296	14534	Vurberk 2019	149296	560942	Duplek
1297	10970	Vuzenica 2019	162570	513903	Vuzenica
1298	1265	Zabiče – Podgraje 2019	42050	449575	Ilirska Bistrica
1299	4857	Zabočevo 2019	85006	453806	Borovnica
1300	50053	Zabrdje 2019	88679	505436	Mirna
1301	14837	Zagojiči 2019	140300	575700	Gorišnica
1302	1461	Zagon 2019	72564	436371	Postojna
1303	4156	Zagorica pri Dolskem 2019	107300	477900	Dol pri Ljubljani
1304	6680	Zagorica pri Velikem Gabru 2019	86245	491969	Trebnje
1305	6288	Zagorica 2019	77650	478200	Dobrepolje
1306	1251	Zagorje 2019	55527	439980	Pivka
1307	5051	Zagradec pri Grosupljem 2019	87550	475975	Grosuplje
1308	6572	Zagradec 2019	79603	487453	Ivančna Gorica
1309	6142	Zajčji Vrh pri Stopičah 2019	69673	519119	Novo mesto
1310	4971	Zaklanec 2019	98021	447243	Horjul
1311	2764	Zali Log 2019	118490	431000	Železniki
1312	6345	Zalisec 2019	79367	495467	Žužemberk
1313	3973	Zalog pri Cerkljah 2019	120800	463550	Cerklje na Gorenjskem
1314	1582	Zalošče 2019	83200	403200	Nova Gorica
1315	3758	Zaloše 2019	129200	442300	Radovljica
1316	50012	Zamostec 2019	68261	473022	Sodražica
1317	14884	Zamušani 2019	141400	578150	Gorišnica
1318	20841	Zamušani – Osluševci 2019	142600	580050	Gorišnica
1319	4058	Zapoge 2019	115217	459188	Vodice
1320	5229	Zapotok 2019	68608	475213	Sodražica
1321	50031	Zapotok – Turjak 2019	81550	466750	Ig
1322	1184	Zarečica 2019	46279	439756	Ilirska Bistrica
1323	1199	Zarečje 2019	48000	438800	Ilirska Bistrica
1324	12158	Zasap 2019	83265	540008	Brežice
1325	2360	Zatolmin 2019	117574	402168	Tolmin
1326	1284	Zavino 2019	79495	409786	Ajdovščina
1327	4789	Zavrh pod Šmarno goro 2019	110600	458300	Medvode
1328	16454	Zavrh 2019	155000	563425	Lenart
1329	7121	Zavrstnik 2019	100300	486175	Šmartno pri Litiji
1330	20037	Zazid 2019	40250	416900	Koper
1331	9965	Zbelovo 2019	128550	540900	Slovenske Konjice
1332	4803	Zbilje 2019	112750	455075	Medvode

Zap. Št.	Aglomeracija		Koordinata centroida(1)		Občina(2)
	ID	Ime	X	Y	
1333	6285	Zdenska vas 2019	79200	477175	Dobrepolje
1334	50067	Zdole 2019	92400	542175	Krško
1335	5290	Zelše 2019	72450	448117	Cerknica
1336	16018	Zenkovci 2019	175659	583768	Puconci
1337	40033	Zgorni Klek 2019	112950	503200	Trbovlje
1338	3995	Zgornja Bela 2019	127900	453700	Preddvor
1339	3880	Zgornja Besnica 2019	124500	444700	Kranj
1340	40039	Zgornja Besnica – Nova vas 2019	125200	444175	Kranj
1341	14491	Zgornja Gorica 2019	142400	553200	Rače – Fram
1342	14425	Zgornja Hajdina 2019	139650	563898	Hajdina
1343	7201	Zgornja Jablanica 2019	100000	490730	Šmartno pri Litiji
1344	14814	Zgornja Kungota 2019	166297	547487	Kungota
1345	3754	Zgornja Lipnica 2019	131906	436183	Radovljica
1346	50131	Zgornja Ložnica 2019	137900	540500	Slovenska Bistrica
1347	14419	Zgornja Pristava 2019	135300	567500	Videm
1348	13656	Zgornja Selnica 2019	157130	539808	Selnica ob Dravi
1349	16446	Zgornja Senarska 2019	159200	568175	Sveta Trojica v Slovenskih Goricah
1350	5134	Zgornja Slivnica 2019	93487	472588	Grosuplje
1351	50115	Zgornje Gorče 2019	128410	502330	Braslovče
1352	9447	Zgornje Grušovlje 2019	125536	508731	Žalec
1353	14552	Zgornje Hoče 2019	151050	547950	Hoče – Slivnica
1354	3994	Zgornje Jezersko 2019	138907	461643	Jezersko
1355	4303	Zgornje Koseze 2019	111750	484838	Moravče
1356	40042	Zgornje Poljčane 2019	128800	545150	Poljčane
1357	4194	Zgornje Prapreče 2019	113400	477350	Lukovica
1358	9425	Zgornje Roje 2019	122619	510363	Žalec
1359	50122	Zgornje Vetrno 2019	132900	447425	Tržič
1360	13608	Zgornji Boč 2019	156800	535835	Selnica ob Dravi
1361	7124	Zgornji Hotič 2019	105190	486000	Litija
1362	11010	Zgornji Kozji Vrh 2019	161850	520150	Radlje ob Dravi
1363	10850	Zgornji Lehen na Pohorju 2019	154147	522638	Ribnica na Pohorju
1364	7133	Zgornji Log 2019	103689	486939	Litija
1365	50051	Zgornji Obrež 2019	88485	544004	Brežice
1366	3746	Zgornji Otok 2019	134193	439221	Radovljica
1367	4505	Zgornji Tuhinj 2019	119790	483220	Kamnik
1368	4498	Zgornji Tuhinj – Laze v Tuhinju 2019	119454	481913	Kamnik
1369	15408	Zgornji Žerjavci 2019	162650	565400	Lenart
1370	8373	Zidani Most 2019	104621	513888	Laško
1371	8436	Zidani Most – Vila 2019	105100	514925	Laško
1372	14574	Zimica 2019	153510	558477	Duplek
1373	10333	Zlakova 2019	138175	531325	Zreče
1374	14528	Zlatoličje 2019	145814	561023	Starše
1375	20576	Zminec 2019	111890	444966	Škofja Loka

Zap. Št.	Aglomeracija		Koordinata centroida(1)		Občina(2)
	ID	Ime	X	Y	
1376	20575	Zminec spodnji del 2019	111250	444600	Škofja Loka
1377	50105	Znojile 2019	121555	476141	Kamnik
1378	40056	Zrkovci 2019	156000	554575	Maribor
1379	3820	Zvirče 2019	132232	444923	Tržič
1380	10533	Žabja vas 2019	147800	506500	Slovenj Gradec
1381	2850	Žaga 2019	129950	383400	Bovec
1382	4623	Žaga – Kamnik 2019	124400	473500	Kamnik
1383	1410	Žagolič 2019	83000	422150	Ajdovščina
1384	5070	Žalna 2019	88607	477640	Grosuplje
1385	6213	Žaloviče 2019	81400	516943	Šmarješke Toplice
1386	4828	Žažar 2019	96300	442757	Horjul
1387	6184	Ždinja vas 2019	77463	514015	Novo mesto
1388	50090	Žeje 2019	109050	474550	Domžale
1389	12146	Žejno 2019	80421	545979	Brežice
1390	9356	Železno 2019	127231	515438	Žalec
1391	40041	Železno – Pernovo 2019	127004	514417	Žalec
1392	5201	Želimlje 2019	85900	467400	Škofljica
1393	4093	Želodnik 2019	112065	471612	Domžale
1394	3114	Žepovci 2019	172600	566850	Apače
1395	8063	Žerjav 2019	148944	490463	Črna na Koroškem
1396	5298	Žerovnica 2019	68400	455700	Cerknica
1397	4131	Žiče 2019	115233	473283	Domžale
1398	9928	Žiče – Draža vas 2019	130300	537250	Slovenske Konjice
1399	5407	Žimarice 2019	70450	469600	Sodražica
1400	1074	Žirje 2019	63200	416267	Sežana
1401	9650	Žitkovci 2019	167369	605526	Dobrovnik
1402	6265	Žižki 2019	159300	600450	Črenšovci
1403	4784	Žlebe 2019	108757	454857	Medvode
1404	40031	Žlebe zahod 2019	109033	454275	Medvode
1405	5537	Žlebič 2019	69300	476400	Ribnica
1406	6701	Žubina 2019	89417	493877	Trebnje
1407	12157	Župeča vas 2019	82352	541041	Brežice
1408	14167	Župečja vas 2019	137157	559657	Kidričevo
1409	50060	Župelevec 2019	90700	553700	Brežice
1410	6339	Žužemberk 2019	76358	494991	Žužemberk

(1) Koordinate X in Y centroida so določene v državnem koordinatnem sistemu za raven merila 1 : 5.000.

(2) Občina, v kateri leži največji del površine aglomeracije.«.

MINISTRSTVA

3724. Pravilnik o spremembi Pravilnika o standardih in normativih socialnovarstvenih storitev

Na podlagi drugega odstavka 11. člena Zakona o socialnem varstvu (Uradni list RS, št. 3/07 – uradno prečiščeno besedilo, 23/07 – popr., 41/07 – popr., 61/10 – ZSVarPre, 62/10 – ZUPJS, 57/12, 3916, 52/16 – ZPPreb-1, 15/17 – DZ, 29/17, 54/17, 21/18 – ZNOrg, 31/18 – ZO-A in 28/19) ministrica za delo, družino, socialne zadeve in enake možnosti izdaja

P R A V I L N I K
o spremembi Pravilnika o standardih in normativih socialnovarstvenih storitev

1. člen

V Pravilniku o standardih in normativih socialnovarstvenih storitev (Uradni list RS, št. 45/10, 28/11, 104/11, 111/13, 102/15, 76/17 in 54/19) se v 21. členu besedilo »31. decembra 2019« nadomesti z besedilom »31. decembra 2021«.

KONČNA DOLOČBA

2. člen

Ta pravilnik začne veljati naslednji dan po objavi v Uradnem listu Republike Slovenije.

Št. 0072-13/2019
Ljubljana, dne 11. decembra 2019
EVA 2019-2611-0073

Mag. Ksenija Klampfer
ministrica
za delo, družino, socialne zadeve
in enake možnosti

3725. Odredba o izvajanju sistematičnega spremljanja zdravstvenega stanja živali, programov izkoreninjenja bolezni živali ter cepljenj živali v letu 2020

Na podlagi tretjega odstavka 10. člena in 1. točke 45. člena Zakona o veterinarstvu (Uradni list RS, št. 33/01, 45/04 – ZdZPKG, 62/04 – odl. US, 93/05 – ZVMS, 90/12 – ZdZPVHVVR in 22/18) ter sedmega odstavka 15. člena in za izvrševanje četrtega in petega odstavka 6. člena Zakona o veterinarskih merilih skladnosti (Uradni list RS, št. 93/05, 90/12 – ZdZPVHVVR, 23/13 – ZZZiv-C, 40/14 – ZIN-B in 22/18) ministrica za kmetijstvo, gozdarstvo in prehrano izdaja

O D R E D B O
o izvajanju sistematičnega spremljanja zdravstvenega stanja živali, programov izkoreninjenja bolezni živali ter cepljenj živali v letu 2020

I. SPLOŠNE DOLOČBE

1. člen

(izvajalci)

Ta odredba določa ukrepe, ki jih zaradi zagotavljanja sistematičnega spremljanja zdravstvenega stanja živali, programov izkoreninjenja bolezni in cepljenj živali v letu 2020 izvajajo:

a) veterinarske organizacije, ki imajo koncesijo za izvajanje del iz te odredbe (v nadaljnjem besedilu: veterinarska organizacija);

b) Nacionalni veterinarski inštitut (v nadaljnjem besedilu: NVI);

c) imenovani oziroma nacionalni referenčni laboratorij (v nadaljnjem besedilu: laboratorij);

č) lovske družine in upravljavci lovišč s posebnim namenom;

d) izvajalci vzorčenja netopirjev in

e) izvajalci nalog zatočišč za živali prostoživečih živalskih vrst.

2. člen

(veterinarske organizacije)

(1) Uradni veterinar območnega urada (v nadaljnjem besedilu: OU) Uprave za varno hrano, veterinarstvo in varstvo rastlin (v nadaljnjem besedilu: Uprava) po uradni dolžnosti določi veterinarski organizaciji rok za izvedbo posameznih del iz te odredbe, če roki niso določeni v tej odredbi ali v programu, ki ga pripravi Uprava za izvedbo posameznih del.

(2) Veterinarska organizacija mesečno, do petega dne v mesecu za pretekli mesec, vnese podatke o opravljenih delih iz te odredbe v informacijski sistem za spremljanje, nadzor in poročanje o določenih boleznih živali (v nadaljnjem besedilu: EPI).

(3) Veterinarska organizacija do desetega dne v mesecu za pretekli mesec izpolni prilogo k računu, ki vsebuje podatke o izvedenih delih iz te odredbe, in jo pošlje uradnemu veterinarju OU Uprave v pregled in potrditev. Vzorec priloge k računu je objavljen na spletni strani Uprave.

(4) Uradni veterinar OU Uprave na podlagi podatkov iz EPI ter izvedenega nadzora ugotovi, ali so bila dela iz te odredbe opravljena v skladu z določbami te odredbe in to potrdi s podpisom priloge k računu iz prejšnjega odstavka do petnajstega dne v mesecu za pretekli mesec. V primeru neskladij pozove veterinarsko organizacijo za ustrezno uskladitev in popravke priloge. Ko je predpisana priloga potrjena s strani uradnega veterinarja, veterinarska organizacija izstavi e-račun. Potrjena priloga v pdf obliki je obvezna priloga e-računa.

(5) Po potrditvi veterinarska organizacija prilogo k računu iz prejšnjega odstavka pošlje na elektronski naslov: porocila.uvhvvr@gov.si.

3. člen

(NVI in laboratoriji)

(1) NVI mesečno, do desetega dne v mesecu za pretekli mesec, vnese podatke o opravljenih delih iz 26. do 28. člena te odredbe v EPI.

(2) Rezultate opravljenih preiskav iz te odredbe laboratorij vnese v EPI v skladu s predpisom, ki ureja bolezni živali.

(3) NVI in laboratoriji do dvajsetega dne v mesecu za pretekli mesec pošljejo glavnemu uradu (v nadaljnjem besedilu: GU) Uprave zahtevke za povračilo stroškov za izvedbo odrejenih del za pretekli mesec.

4. člen

(drugi izvajalci del po odredbi)

Izvajalci iz točk č), d) in e) 1. člena te odredbe poročajo v skladu s pogodbami o izvedbi del.

5. člen

(vzorčenje)

(1) Veterinarske organizacije in NVI odvzamejo vzorce iz te odredbe, jih označijo in vnesejo podatke v EPI v skladu s predpisom, ki ureja EPI.

(2) Veterinarska organizacija in NVI podatke o odvzemu vzorcev (datum odvzema vzorcev, vrsto preiskave, številko

zapisnika o odvzemu vzorcev in tuberkulinskem preizkusu (ZOVT), naziv in sedež organizacije ter osebno ime veterinarja, ki je vzorce odvzel) vneseta v dnevnik veterinarskih posegov, ki se hrani na gospodarstvu (v nadaljnjem besedilu: dnevnik veterinarskih posegov). V dnevnik veterinarskih posegov veterinarska organizacija vpiše tudi rezultate opravljenih diagnostičnih preiskav po tej odredbi (tuberkulinizacija), NVI pa podatke o opravljenih kliničnih pregledih in njihovih rezultatih.

6. člen

(opravljene preiskave)

(1) Veterinarske organizacije podatke o opravljenih cepljenjih v skladu s to odredbo vnesejo v EPI v skladu s predpisom, ki ureja EPI.

(2) Veterinarska organizacija podatke o opravljenem cepljenju (datum in vrsta cepljenja, številko zapisnika o opravljenem cepljenju, naziv in sedež organizacije ter osebno ime veterinarja, ki je cepljenje opravil) vnese v dnevnik veterinarskih posegov v skladu s predpisom, ki ureja sledljivost zdravil.

(3) Preventivna cepljenja je treba opraviti s cepivi, ki so lahko v prometu v Republiki Sloveniji v skladu z zakonom, ki ureja zdravila.

7. člen

(identifikacija in registracija živali)

(1) Če je za živali, pri katerih se opravljajo preventivna cepljenja in diagnostične preiskave iz te odredbe, predpisana identifikacija in registracija, živali pa niso označene in registrirane na predpisan način, jih je treba označiti in registrirati na predpisan način in o tem obvestiti uradnega veterinarja OU Uprave.

(2) Ne glede na predpise, ki urejajo identifikacijo in registracijo živali, je treba živali, pri katerih se izvajajo dela iz te odredbe, razen perutnine, čebel in rib, individualno označiti s čipi (podkožni, v ušesnih znamkah ali bolusih), ušesnimi znamkami, tetovirati ali označiti na način, ki omogoča njihovo nedvoumno prepoznavnost v zvezi z izvedenimi deli oziroma rezultati preiskav iz te odredbe.

8. člen

(varstvo podatkov)

Veterinarske organizacije, laboratoriji, NVI in druge organizacije, ki se pri svojem delu seznanijo s podatki, pridobljenimi na podlagi te odredbe, osebne podatke, pridobljene pri izvajanju te odredbe, uporabljajo v skladu s predpisi, ki urejajo varstvo osebnih podatkov. Druge podatke, pridobljene pri izvajanju te odredbe, varujejo kot poslovno skrivnost in jih brez predhodnega dovoljenja Uprave ne smejo obdelovati in objavljati.

9. člen

(rezultati preiskav)

(1) Rezultate preiskav iz te odredbe laboratorij pošlje uradnemu veterinarju OU Uprave, ki je izdal odločbo, s katero je določil rok za izvedbo posameznih del, in veterinarski organizaciji, ki je vzorce odvzela.

(2) Rezultate preiskav iz 26. do 32. člena te odredbe laboratorij pošlje na OU Uprave, z območja katerega je bil vzorec poslan, v primeru pozitivnih ali sumljivih rezultatov pa tudi na GU Uprave.

10. člen

(stroški)

Stroški izvajanja sistematičnega spremljanja zdravstvenega stanja živali, programov izkoreninjenja bolezni in cepljenj živali iz te odredbe se krijejo iz proračunskih sredstev Uprave v skladu z zakonom, ki ureja veterinarstvo.

II. PREVENTIVNI UKREPI PRI GOVEDU

11. člen

(TSE)

(1) Vzorčenje na bovino spongiformno encefalopatijo (v nadaljnjem besedilu: BSE) pri govedu se opravlja v skladu s 1. točko poglavja C priloge X Uredbe Evropskega parlamenta in Sveta (ES) št. 999/2001 z dne 22. maja 2001 o določitvi predpisov za preprečevanje, nadzor in izkoreninjenje nekaterih transmisivnih spongiformnih encefalopatij (UL L št. 147 z dne 31. 5. 2001, str. 1), zadnjič spremenjene z Uredbo Komisije (EU) 2019/1091 z dne 26. junija 2019 o spremembi Priloge IV k Uredbi Evropskega parlamenta in Sveta (ES) št. 999/2001 glede zahtev za izvoz proizvodov, ki vsebujejo predelane živalske beljakovine, pridobljene iz prežvekovalcev in neprežvekovalcev (UL L št. 173 z dne 27. 6. 2019, str. 42), (v nadaljnjem besedilu: Uredba 999/2001/ES).

(2) Laboratorijsko testiranje na BSE je treba opraviti:

– pri vsem govedu, zaklanem za prehrano ljudi, iz točke 2.1. I. dela poglavja A Priloge III Uredbe 999/2001/ES, v starosti nad 48 mesecev, ki je bilo skoteno v eni izmed držav, navedenih v Prilogi Odločbe Komisije z dne 28. septembra 2009 o pooblastitvi nekaterih držav članic za revizijo njihovih letnih programov spremljanja BSE (UL L št. 256 z dne 29. 9. 2009, str. 35), zadnjič spremenjene z Izvedbenim sklepom Komisije (EU) 2016/851 z dne 26. maja 2016 o spremembi Priloge k Odločbi 2009/719/ES glede pooblastitve Hrvaške za revizijo njenega letnega programa spremljanja BSE (UL L št. 141 z dne 28. 5. 2013, str. 131), (v nadaljnjem besedilu: Odločba 2009/719/ES); vzorce odvzamejo uradni veterinarji v odobrenih klavnicah za klanje goveda, preiskave opravi laboratorij;

– pri vsem govedu, zaklanem za prehrano ljudi, iz točke 2.1. I. dela poglavja A Priloge III Uredbe 999/2001/ES, v starosti nad 24 mesecev, ki ni bilo skoteno v eni izmed držav, navedenih v Prilogi Odločbe 2009/719/ES; vzorce odvzamejo uradni veterinarji v odobrenih klavnicah za klanje goveda, preiskave opravi NVI;

– pri poginulem in usmrčenem govedu iz točke 3.1. I. dela poglavja A Priloge III Uredbe 999/2001/ES, v starosti nad 48 mesecev, ki je bilo skoteno v eni izmed držav, navedenih v Prilogi Odločbe 2009/719/ES; vzorce odvzame NVI v obratih iz točke (h) prvega odstavka 24. člena Uredbe (ES) št. 1069/2009 Evropskega parlamenta in Sveta z dne 21. oktobra 2009 o določitvi zdravstvenih pravil za živalske stranske proizvode in pridobljene proizvode, ki niso namenjeni prehrani ljudi, ter razveljavitvi Uredbe (ES) št. 1774/2002 (Uredba o živalskih stranskih proizvodih) (UL L št. 300 z dne 14. 11. 2009, str. 1), zadnjič spremenjene z Uredbo (EU) 2019/1009 Evropskega parlamenta in Sveta z dne 5. junija 2019 o določitvi pravil o omogočanju dostopnosti sredstev za gnojenje EU na trgu, spremembi uredb (ES) št. 1069/2009 in (ES) št. 1107/2009 ter razveljavitvi Uredbe (ES) št. 2003/2003 (UL L št. 170 z dne 25. 6. 2019, str. 1), (v nadaljnjem besedilu: odobreni obrati kategorije 1, ki izvajajo vmesne dejavnosti), in opravi preiskave;

– pri poginulem in usmrčenem govedu iz točke 3.1. I. dela poglavja A Priloge III Uredbe 999/2001/ES, v starosti nad 24 mesecev, ki ni bilo skoteno v eni izmed držav, navedenih v Prilogi Odločbe 2009/719/ES; vzorce odvzame NVI v odobrenih obratih kategorije 1, ki izvajajo vmesne dejavnosti, in opravi preiskave;

– pri vsem govedu ne glede na starost, kadar gre za sum na BSE; vzorce odvzame NVI v odobrenih obratih kategorije 1, ki izvajajo vmesne dejavnosti, in opravi preiskave; ob vsakem sumu na BSE je treba opraviti tudi potrditvene in ločevalne preiskave, ki jih opravi laboratorij ali drug laboratorij, ki ga določi GU Uprave.

(3) Za laboratorijsko testiranje iz prejšnjega odstavka se uporabljajo metode in protokoli iz točke 3.1. poglavja C Priloge X Uredbe 999/2001/ES in hitri testi iz 4. točke poglavja C Priloge X Uredbe 999/2001/ES.

12. člen

(enzootska goveja levkoza)

Za vzdrževanje statusa države, uradno proste enzootske goveje levkoze, je treba:

– serološko preiskati vzorce krvi vsega goveda, starejšega od 12 mesecev, v skladu s programom vzorčenja, ki ga pripravi Uprava; vzorce odvzamejo veterinarske organizacije, preiskave opravi laboratorij;

– ob vseh ugotovljenih tumoroznih spremembah pri postmortem pregledu v klavnici vzorce spremenjenih tkiv poslati v nadaljnje histološke preiskave; vzorce odvzame uradni veterinar v klavnici, preiskave opravi laboratorij;

– o vseh ugotovljenih tumoroznih spremembah pri sekcijah poginulih živali obvestiti OU Uprave in vzorce spremenjenih tkiv poslati v nadaljnje preiskave; vzorce odvzame in preiskave opravi laboratorij.

13. člen

(slinavka in parkljevka)

Vzorce krvi iz prve alineje prejšnjega člena je treba preiskati na prisotnost slinavke in parkljevke. Preiskave opravi laboratorij.

14. člen

(bruceloza)

(1) Za ugotavljanje prisotnosti povzročiteljev bruceloze (*B. abortus, B. melitensis* in *B. suis*) in vzdrževanje statusa države, uradno proste bruceloze, je treba preiskati vzorce mleka krav, starejših od 24 mesecev, v skladu s programom, ki ga pripravi Uprava.

(2) Vzorce odvzamejo veterinarske organizacije, preiskave opravi laboratorij.

15. člen

(tuberkuloza)

Za ugotavljanje prisotnosti povzročiteljev tuberkuloze (kompleks *Mycobacterium tuberculosis – M. bovis, M. caprae* in *M. tuberculosis*) in vzdrževanje statusa države, uradno proste tuberkuloze, je treba:

– z intradermalnim tuberkulinskim testom preiskati ženske živali, starejše od 24 mesecev, in moške živali, starejše od 30 mesecev, ki se uporabljajo za pleme; program pripravi Uprava, intradermalne tuberkulinske teste opravi veterinarska organizacija v skladu s predpisom, ki ureja bolezni živali, najpozneje do 20. novembra 2020;

– odvzeti vzorce spremenjenih pljuč in pripadajočih bezgavk za bakteriološko preiskavo za izključitev okužbe s kompleksom *Mycobacterium tuberculosis* v vseh primerih, ko uradni veterinar pri postmortem pregledu ugotovi znake pljučnice pri govedu, starejšem od 30 mesecev; vzorce odvzame uradni veterinar v klavnici, preiskave opravi laboratorij;

– odvzeti vzorce pljuč in pripadajočih bezgavk za bakteriološko preiskavo za izključitev okužbe s kompleksom *Mycobacterium tuberculosis* na liniji klanja v skladu s programom, ki ga pripravi Uprava; vzorce odvzame uradni veterinar v klavnici, preiskave opravi laboratorij.

16. člen

(vozličasti dermatitis)

(1) Zaradi zgodnjega odkrivanja prisotnosti vozličastega dermatitisa je treba opraviti klinične preglede v rejah goveda v skladu s programom, ki ga pripravi Uprava.

(2) Preglede iz prejšnjega odstavka opravijo veterinarske organizacije.

17. člen

(nevarne živali)

(1) Imetnik živali mora omogočiti odvzem potrebnega materiala za preiskave in izvajanje drugih predpisanih ukrepov ter pri tem nuditi tehnično pomoč.

(2) Če veterinar veterinarske organizacije oceni, da izvedba predpisanih del pri določenem govedu predstavlja nevarnost za izvajalca preiskave oziroma imetnika živali in zato izvedba predpisanih del pri tej živali ni mogoča, o tem pisno, z obrazložitvijo, obvesti OU Uprave.

III. PREVENTIVNI UKREPI PRI DROBNICI

18. člen

(TSE)

(1) Vzorčenje ovac in koz na transmisivne spongiformne encefalopatije (v nadaljnjem besedilu: TSE) se opravlja v skladu s 1. točko poglavja C Priloge X Uredbe 999/2001/ES.

(2) Laboratorijsko testiranje na TSE je treba opraviti:

– pri vseh ovcah in kozah, ne glede na starost, kadar gre za sum na TSE; vzorce odvzame NVI v odobrenih obratih kategorije 1, ki izvajajo vmesne dejavnosti, in opravi preiskave;

– pri najmanj 2500 poginulih in usmrčenih ovcah in 500 poginulih in usmrčenih kozah, starejših od 18 mesecev; vzorce odvzame NVI v odobrenih obratih kategorije 1, ki izvajajo vmesne dejavnosti, in opravi preiskave;

– pri vseh ovcah in kozah, zaklanih v odobrenih klavnicah, starejših od 18 mesecev; vzorce odvzamejo uradni veterinarji v odobrenih klavnicah za klanje ovac in koz, preiskave opravi NVI;

– pri vseh poginulih in usmrčenih ovcah in kozah, starejših od 18 mesecev, ki izvirajo iz tropov, ki so v postopku zatiranja klasičnega ali atipičnega praskavca; seznam rej, ki so v postopku eradikacije, zagotovi Uprava; vzorce odvzame NVI v odobrenih obratih kategorije 1, ki izvajajo vmesne dejavnosti, in opravi preiskave;

– pri vseh poginulih in usmrčenih ovcah in kozah iz tropov, ki imajo status zanemarljivega ali nadzorovanega tveganja za klasični praskavec, starejših od 18 mesecev; seznam rej, ki imajo status zanemarljivega oziroma nadzorovanega tveganja za klasični praskavec, je dostopen na spletni strani Uprave; vzorce odvzame NVI v odobrenih obratih kategorije 1, ki izvajajo vmesne dejavnosti, in opravi preiskave;

– pri usmrčenih ovcah in kozah, starejših od 18 mesecev, v skladu z odločbo uradnega veterinarja OU Uprave v okviru zatiranja klasičnega in atipičnega praskavca v okuženem tropu; vzorce odvzame NVI v odobrenih obratih kategorije 1, ki izvajajo vmesne dejavnosti, in opravi preiskave.

(3) Laboratorijsko testiranje iz prejšnjega odstavka je treba izvesti v skladu z metodami in protokoli iz točke 3.2. in hitrimi testi iz 4. točke poglavja C Priloge X Uredbe 999/2001/ES. Ob vsakem sumu na TSE pri drobnici je treba opraviti potrditvene preiskave ter dodatno primerjalno testiranje (diskriminatorni testi) vseh pozitivnih primerov TSE in BSE, če ne gre za atipični praskavec. Preiskave opravi laboratorij.

(4) Z metodo genotipizacije – A iz Priloge, ki je sestavni del te odredbe, je treba določiti genotip prionskega proteina:

– pri ovcah v tropih, kjer se izvaja izkoreninjenje klasičnega praskavca z izločanjem ovac z neodpornimi genotipi na klasični praskavec; vzorce odvzamejo veterinarske organizacije, preiskave opravi laboratorij;

– pri naključnem vzorcu zaklanih ovac, ki izhajajo iz tropov iz prejšnje alineje; naključni vzorec določi Uprava, vzorce odvzamejo uradni veterinarji v odobrenih klavnicah za klanje ovac, preiskave opravi laboratorij;

– odbranim ovnom na testnih postajah in ovnom, namenjenim za pripust v skladu z rejskim programom; seznam rej in živali, katerim je treba odvzeti vzorce za genotipizacijo, pripravi priznana rejska organizacija v skladu z zakonom, ki ureja živinorejo; vzorce odvzamejo veterinarske organizacije, preiskave opravi laboratorij.

(5) Z metodo genotipizacije – B iz priloge te odredbe je treba določiti genotip pri vseh pozitivnih primerih TSE pri ovcah. Vzorce odvzame NVI v odobrenih obratih kategorije 1, ki izvajajo vmesne dejavnosti, in opravi preiskave.

19. člen

(bruceloza)

(1) Za vzdrževanje statusa države, uradno proste bruceloze drobnice, je treba na prisotnost povzročitelja *Brucella melitensis* serološko preiskati vzorce krvi petih odstotkov drobnice, starejše od šestih mesecev.

(2) Program vzorčenja pripravi Uprava.

(3) Vzorce odvzamejo veterinarske organizacije, preiskave opravi laboratorij.

IV. PREVENTIVNI UKREPI PRI PRAŠIČIH

20. člen

(bolezen Aujeszkega)

(1) Za vzdrževanje statusa države, proste bolezni Aujeszkega, je treba:

– na prašičerejskih gospodarstvih preiskati vzorce krvi prašičev v skladu s programom, ki ga pripravi Uprava; vzorce krvi odvzamejo veterinarske organizacije na gospodarstvih in uradni veterinarji v klavnicah, preiskave opravi laboratorij;

– preiskati merjasce v skladu s programom, ki ga pripravi Uprava; vzorce krvi odvzamejo veterinarske organizacije, preiskave opravi laboratorij.

(2) Vzorce krvi iz prejšnjega odstavka je treba odvzeti najpozneje do 1. decembra 2020.

21. člen

(afriška prašičja kuga)

Na prisotnost virusa afriške prašičje kuge je treba:

a) na velikih prašičerejskih obratih (z več kot 500 plemenskimi svinjami):

– pregledati vsako deseto poginjeno plemensko svinjo;

– tedensko pregledati prve tri poginjene prašiče, starejše od dveh mesecev;

– poginjene plemenske svinje in prašiče iz prve in druge alineje te točke odpelje veterinarsko-higienska služba (v nadaljnjem besedilu: VHS); vzorce odvzame in preiskave opravi laboratorij;

b) v ostalih rejah prašičev je treba preiskati 2 % poginjenih prašičev, ki jih zbira VHS; vzorce odvzame in preiskave opravi laboratorij v skladu s programom, ki ga pripravi Uprava.

22. člen

(klasična prašičja kuga)

Vzorce iz prejšnjega člena je treba preiskati tudi na prisotnost virusa klasične prašičje kuge.

V. PREVENTIVNI UKREPI PRI PERUTNINI

23. člen

(atipična kokošja kuga)

(1) Kontrola imunosti na atipično kokošjo kugo se opravi v:

– matičnih jatah kokoši: po en hlevski vzorec (20 vzorcev krvi) iz vsakega objekta vsakih šest tednov;

– jatah nesnic konzumnih jajc: po en hlevski vzorec (20 vzorcev krvi) iz vsakega objekta v rejah z več kot 350 živalmi pri starosti ne manj kot 18 tednov oziroma pred razselitvijo;

– jatah pitovne perutnine: po en hlevski vzorec (20 vzorcev krvi) iz vsakega objekta v rejah z več kot 350 živalmi; preiskave se opravijo na eni vselitvi v letu;

– matičnih jatah fazanov in jerebic: enkrat letno na gospodarstvih, ki so vključena v program iz 24. člena te odredbe.

(2) Vzorce iz prejšnjega odstavka odvzamejo veterinarske organizacije, preiskave opravi laboratorij.

24. člen

(aviarna influenca)

(1) Sistematični nadzor aviarne influence se izvaja v skladu s programom, ki ga pripravi Uprava. Vzorce krvi odvzamejo veterinarske organizacije, preiskave opravi laboratorij.

(2) Vzorce iz prejšnjega odstavka je treba odvzeti najpozneje do 1. decembra 2020.

VI. PREVENTIVNI UKREPI PRI KOPITARJIH

25. člen

(infekciozni metritis kopitarjev)

(1) Na infekciozni metritis kopitarjev (CEM) je treba v času od 15. avgusta do 31. decembra 2020 dvakrat v razmaku sedmih dni pregledati žrebce na pripustnih postajah.

(2) Preiskave iz prejšnjega odstavka opravi laboratorij na vzorcih predsemenske tekočine ali semena žrebcev ali genitalnih brisov prepucija, uretre in fosse urethralis, ki jih zagotovi imetnik oziroma skrbnik živali.

VII. PREVENTIVNI UKREPI PRI RIBAH

26. člen

(virusna hemoragična septikemija in infekciozna hematopoetska nekroza)

(1) Na virusno hemoragično septikemijo in infekciozno hematopoetsko nekrozo je treba v skladu s programom, ki ga pripravi Uprava, preiskati plemenske jate postrvi in lipanov.

(2) V ribogojnicah, ki dajejo v promet oziroma trgujejo z živimi ribami, je treba v skladu s programom, ki ga pripravi Uprava, na bolezni iz prejšnjega odstavka enkrat letno preiskati organe rib dovzetnih vrst.

(3) Klinične preglede in odvzem vzorcev iz prejšnjega odstavka opravi NVI, preiskave opravi laboratorij.

VIII. PREVENTIVNI UKREPI PRI ČEBELAH

27. člen

(huda gniloba čebelje zalege in tropileloza)

(1) Na hudo gnilobo čebelje zalege in tropilelozo je treba pregledati čebelje družine v skladu s programom, ki ga pripravi Uprava.

(2) Klinične preglede in odvzem vzorcev iz prejšnjega odstavka opravi NVI, preiskave opravi laboratorij.

28. člen

(mali panjski hrošč)

(1) Čebelnjake je treba pregledati na prisotnost malega panjskega hrošča v skladu s programom, ki ga pripravi Uprava.

(2) Klinične preglede in odvzem vzorcev iz prejšnjega odstavka opravi NVI, preiskave opravi laboratorij.

IX. PREVENTIVNI UKREPI PRI DIVJADI IN PROSTOŽIVEČIH ŽIVALIH

29. člen

(steklina)

(1) Na prisotnost virusa stekline je treba pregledati:

– vse najdene poginule in povožene lisice, ki jih pobere VHS;

– uplenjene lisice v skladu s programom Uprave.

(2) V skladu s programom, ki ga pripravi Uprava, je treba lisice iz druge alineje prejšnjega odstavka pregledati tudi na prisotnost protiteles proti virusu stekline, določiti titer protiteles

ter jim odvzeti spodnjo čeljust za preiskavo na prisotnost biomarkerja in določitev starosti.

(3) Zaradi zagotavljanja ugodne epizootiološke situacije morajo veterinarske organizacije sprejeti vse uplenjene lisice, ki jih lovci dostavijo v veterinarsko organizacijo, tudi če niso namenjene za preiskavo na steklino, in jih oddati VHS.

(4) Lovci morajo uplenjene lisice iz druge alineje prvega odstavka tega člena oddati na veterinarsko organizacijo skupaj s spremnim obrazcem, katerega vzorec je dostopen na spletni strani Uprave. Če lisice niso opremljene s spremnim obrazcem, se jih ne pošlje v preiskavo.

(5) Veterinarske organizacije uplenjene lisice iz druge alineje prvega odstavka tega člena oddajo VHS za nadaljnje preiskave.

(6) Spremni obrazec iz četrtega odstavka tega člena vsebuje naslednje podatke:

– podatke o uplenitelju (osebno ime, ime lovske družine oziroma lovišča s posebnim namenom, telefon);

– podatke o živali (vrsta živali, datum uplena oziroma najdbe, starost, podatke o odstrelu oziroma najdbi, kontakti z drugimi živalmi, ljudmi ipd.);

– podatke o lokaciji odstrela oziroma najdbe (redni odstrel, najdba poginjene oziroma povožene, odstrel na dvorišču, ime lovske družine oziroma lovišča s posebnim namenom, revir, koordinate ipd.);

– podpis uplenitelja;

– potrdilo veterinarske organizacije o prevzemu diagnostičnega materiala.

(7) Vzorce iz tega člena odvzame NVI, preiskave opravi laboratorij.

30. člen

(Lyssavirusi)

(1) Sistematični nadzor na prisotnost evropskega netopirskega seva lisavirusov (EBLV) v populaciji netopirjev se izvaja v skladu s programom, ki ga pripravi Uprava.

(2) Vzorce odvzame izvajalec vzorčenja netopirjev, preiskave opravi laboratorij.

31. člen

(klasična prašičja kuga in afriška prašičja kuga)

(1) V skladu s programom, ki ga pripravi Uprava, je treba odvzeti vzorce krvi odstreljenih divjih prašičev ter jih preiskati na klasično prašičjo kugo in afriško prašičjo kugo.

(2) Na prisotnost bolezni iz prejšnjega odstavka je treba preiskati vse najdene poginule in povožene divje prašiče.

(3) Vzorce krvi iz prvega odstavka tega člena odvzamejo lovci lovskih družin in lovišč s posebnim namenom v skladu s programom Uprave, vzorce poginulih in povoženih živali odvzame NVI. Preiskave opravi laboratorij.

32. člen

(aviarna influenca)

(1) Sistematični nadzor aviarne influence pri prostoživečih pticah se izvaja v skladu s programom, ki ga pripravi Uprava.

(2) Vzorce v skladu s programom iz prejšnjega odstavka odvzamejo izvajalci nalog zatočišč za živali prostoživečih vrst in NVI. Preiskave opravi laboratorij.

X. SISTEM ZGODNJEGA ODKRIVANJA BOLEZNI ŽIVALI

33. člen

(kategorizacija rej in ugotavljanje vzroka pogina)

(1) V okviru zagotavljanja sistema zgodnjega odkrivanja bolezni se izvajata:

– kategorizacija gospodarstev glede na stopnjo biovarnosti in

– ugotavljanje vzroka pogina.

(2) Biovarnost iz prve alineje prejšnjega odstavka je sistem ukrepov na gospodarstvu za zmanjševanje tveganja vnosa povzročiteljev bolezni ter njihovega širjenja v reji.

(3) Kategorizacija gospodarstev glede na stopnjo biovarnosti iz prve alineje prvega odstavka tega člena se izvaja v skladu s programom, ki ga pripravi Uprava. Kategorizacijo rej prašičev opravijo veterinarske organizacije.

(4) Ugotavljanje vzroka pogina iz druge alineje prvega odstavka tega člena se izvaja v skladu s programom, ki ga pripravi Uprava, preiskave opravi laboratorij.

XI. PREVENTIVNI UKREPI PRI VEČ VRSTAH ŽIVALI

34. člen

(vranični prisad)

(1) Proti vraničnemu prisadu je treba preventivno cepiti prežvekovalce in enoprste kopitarje na območjih vraničnega prisada ter tiste prežvekovalce in enoprste kopitarje, ki se krmijo s krmo, ki izvira s teh območij, oziroma se ženejo na pašo na območja vraničnega prisada. Območje vraničnega prisada je območje, na katerem je bil v zadnjih 50 letih uradno potrjen primer vraničnega prisada. Seznam območij vraničnega prisada je objavljen na spletni strani Uprave.

(2) Preventivno cepljenje je treba opraviti najmanj tri tedne, preden se živali ženejo na pašo, oziroma vsaj tri tedne pred začetkom krmljenja živine s krmo, ki izvira z območij vraničnega prisada.

(3) Cepljenje iz prejšnjega odstavka opravijo veterinarske organizacije.

35. člen

(bolezen modrikastega jezika)

Za spremljanje, preprečevanje širjenja in izkoreninjenje bolezni modrikastega jezika je treba:

– cepiti govedo in drobnico v skladu s programom, ki ga pripravi Uprava; cepljenje opravijo veterinarske organizacije;

– serološko pregledati vzorce krvi kontrolnih živali (goveda oziroma drobnice) v skladu s programom, ki ga pripravi Uprava; vzorce odvzamejo veterinarske organizacije, preiskave opravi laboratorij;

– opraviti entomološki nadzor v skladu s programom, ki ga pripravi NVI, potrdi pa ga Uprava; preiskave opravi laboratorij.

36. člen

(prijava abortusov in preiskave)

(1) Obvezna je prijava vsakega abortusa pri enoprstih kopitarjih, govedu, ovcah, kozah in svinjah. Abortus mora imetnik živali najpozneje v 24 urah po abortusu prijaviti veterinarski organizaciji.

(2) Glede na vrsto živali je treba pri vsakem abortusu opraviti preiskave za izločitev naslednjih bolezni:

a) pri abortusu enoprstih kopitarjev:

– kužni arteritis kopitarjev,

– nalezljivi metritis kobil;

b) pri abortusu krave:

– bruceloza,

– BVD;

c) pri abortusu ovc oziroma koz:

– bruceloza (B. melitensis);

č) pri abortusu svinje:

– afriška prašičja kuga,

– klasična prašičja kuga,

– bolezen Aujeszkega.

(3) Za preiskave iz prejšnjega odstavka je treba odvzeti vzorce abortiranega materiala (abortiran plod, kri, organe abortiranega ploda, posteljico, ovojnice ipd.) in vaginalni bris.

Če ni na voljo drugega materiala, se odvzamejo vzorci krvi živali, ki je abortirala.

(4) Če je žival, ki je abortirala, poginila, se odvzamejo vzroci za preiskave iz drugega odstavka tega člena tudi poginjeni živali.

(5) Vzorce odvzamejo veterinarske organizacije oziroma NVI, preiskave opravi laboratorij.

XII. KONČNA DOLOČBA

37. člen

Ta odredba začne veljati naslednji dan po objavi v Uradnem listu Republike Slovenije.

Št. 007-337/2019
Ljubljana, dne 24. decembra 2019
EVA 2019-2330-0031

Dr. Aleksandra Pivec
ministrica
za kmetijstvo, gozdarstvo in prehrano

PRILOGA

METODA GENOTIPIZACIJE – A

Genotipizacija se izvede z validiranim molekularno-biološkim postopkom ugotavljanja nukleotidnih zaporedij, ki kodirajo aminokisline na zaporedjih 136, 154 in 171 prionskega proteina.

METODA GENOTIPIZACIJE – B

Genotipizacija se izvede z validiranim molekularno-biološkim postopkom ugotavljanja nukleotidnih zaporedij, ki kodirajo aminokisline na zaporedjih 136, 141, 154 in 171 prionskega proteina.

SODNI SVET

3726. Sklep o objavi javnega poziva sodnikom k vložitvi kandidatur na vodstveno mesto

Na podlagi določbe 62.b člena Zakona o sodiščih (ZS-UPB-4, Uradni list RS, št. 94/07 s spremembami in dopolnitvami) je Sodni svet Republike Slovenije, Trdinova ulica 4, Ljubljana, na 33. seji 19. decembra 2019 sprejel

S K L E P

Sodni svet objavlja javni poziv sodnikom k vložitvi kandidatur na vodstveno mesto:

– predsednika Okrajnega sodišča v Škofji Loki in
– podpredsednika Okrožnega sodišča v Kranju.

Kandidati morajo prijavi oziroma kandidaturi priložiti življenjepis z opisom svoje strokovne dejavnosti, šestletni strateški program dela sodišča in dokazila, ki izkazujejo izpolnjevanje pogojev iz 62. člena Zakona o sodiščih. Predložitev šestletnega strateškega programa dela sodišča ni obvezna za kandidate za podpredsednike sodišč.

Prijavo oziroma kandidaturo naj kandidati v 30-ih dneh od objave poziva v Uradnem listu Republike Slovenije pošljejo na naslov: Republika Slovenija, Sodni svet, Trdinova ulica 4, 1000 Ljubljana, p.p. 675.

Predsednik Sodnega sveta RS
dr. Erik Kerševan

DRUGI DRŽAVNI ORGANI IN ORGANIZACIJE

3727. Tarifo 2020 o vrednosti točke za plačilo na podlagi dovoljenja za izvajanje televizijske dejavnosti oziroma vpisa v uradno evidenco ponudnikov avdiovizualnih medijskih storitev na zahtevo

Na podlagi petega in šestega odstavka 38. člena Zakona o avdiovizualnih medijskih storitvah (Uradni list RS, št. 87/11 in 84/15) in 4. člena Pravilnika o načinu izračuna plačil na podlagi dovoljenja za izvajanje televizijske dejavnosti oziroma vpisa v uradno evidenco ponudnikov avdiovizualnih medijskih storitev na zahtevo (Uradni list RS, št. 72/12) izdaja Agencija za komunikacijska omrežja in storitve Republike Slovenije

T A R I F O 2 0 2 0

o vrednosti točke za plačilo na podlagi dovoljenja za izvajanje televizijske dejavnosti oziroma vpisa v uradno evidenco ponudnikov avdiovizualnih medijskih storitev na zahtevo

1. člen

(vsebina)

Ta tarifa določa vrednost točke za izračun plačil na podlagi dovoljenja za izvajanje televizijske dejavnosti oziroma vpisa v uradno evidenco ponudnikov avdiovizualnih medijskih storitev na zahtevo Agenciji za komunikacijska omrežja in storitve Republike Slovenije (v nadaljnjemu besedilu: agencija) za leto 2020.

2. člen

(vrednost točke za plačilo na podlagi dovoljenja za izvajanje televizijske dejavnosti)

(1) Vrednost točke za plačilo na podlagi dovoljenja za izvajanje televizijske dejavnosti znaša 0,90 EUR.

(2) Število točk je določeno v poglavju II. Pravilnika o načinu izračuna plačil na podlagi dovoljenja za izvajanje televizijske dejavnosti oziroma vpisa v uradno evidenco ponudnikov avdiovizualnih medijskih storitev na zahtevo (Uradni list RS, št. 72/12).

3. člen

(vrednost točke za plačilo na podlagi vpisa v uradno evidenco ponudnikov avdiovizualnih medijskih storitev na zahtevo)

(1) Vrednost točke za plačilo na podlagi vpisa v uradno evidenco ponudnikov avdiovizualnih medijskih storitev na zahtevo znaša 0,90 EUR.

(2) Število točk določeno v poglavju III. Pravilnika o načinu izračuna plačil na podlagi dovoljenja za izvajanje televizijske dejavnosti oziroma vpisa v uradno evidenco ponudnikov avdiovizualnih medijskih storitev na zahtevo (Uradni list RS, št. 72/12).

4. člen

(priloga k tarifi)

Obrazložitev tarife v Prilogi, ki je sestavni del te tarife, določa razloge za sprejem tarife ter cilje, ki jih agencija zasleduje.

5. člen

(začetek veljavnosti in uporabe)

Ta tarifa začne veljati naslednji dan po objavi v Uradnem listu Republike Slovenije, uporabljati pa se začne 1. januarja 2020.

Št. 0100-4/2019/55
Ljubljana, dne 16. decembra 2019
EVA 2019-3340-0009

Mag. Tanja Muha
direktorica

K tej tarifi je dala soglasje Vlada Republike Slovenije s sklepom št. 47601-13/2019/4, z dne 23. 12. 2019.

Priloga k Tarifi 2020 o vrednosti točke za plačilo na podlagi dovoljenja za izvajanje televizijske dejavnosti oziroma vpisa v uradno evidenco ponudnikov avdiovizualnih medijskih storitev na zahtevo:

P R I L O G A
Posebna obrazložitev tarife

Tarifa 2020 o vrednosti točke za plačilo na podlagi dovoljenja za izvajanje televizijske dejavnosti oziroma vpisa v uradno evidenco ponudnikov avdiovizualnih medijskih storitev na zahtevo (v nadaljnjem besedilu: tarifa) predvideva neposredno plačevanje agenciji za opravljanje nalog v okviru njenih pooblastil in pristojnosti, ki se nanašajo na regulacijo televizijskih programov in avdiovizualnih medijskih storitev na zahtevo.

Pravna podlaga in razlogi za sprejem te tarife so:

1. Agencija se financira z letnimi plačili zavezancev v višini sredstev, ki so potrebna za pokritje stroškov, ki jih ima agencija z izvrševanjem nalog opredeljenih v Zakonu o avdiovizualnih medijskih storitvah (Uradni list RS, št. 87/11 in 84/15; v nadaljnjem besedilu: ZAvMS) in za sorazmerni delež stroškov delovanja skupnih služb agencije.

2. Vir financiranja agencije so plačila izdajateljev televizijskih programov in ponudnikov na podlagi vpisa v uradno evidenco ponudnikov avdiovizualnih medijskih storitev na zahtevo, kot so opredeljeni v prvem odstavku 38. člena ZAvMS.

3. Za navedeni vir financiranja mora agencija določiti vrednost točke za letno plačilo zavezancev. Vrednost točke določi agencija posebej za plačilo na podlagi dovoljenja za izvajanje televizijske dejavnosti in posebej za plačilo na podlagi vpisa v uradno evidenco ponudnikov avdiovizualnih medijskih storitev na zahtevo. Vrednost točke se pomnoži s številom točk, ki odpadejo na posameznega zavezanca, in je določena v Pravilniku o načinu izračuna plačil na podlagi dovoljenja za izvajanje televizijske dejavnosti oziroma vpisa v uradno evidenco ponudnikov avdiovizualnih medijskih storitev na zahtevo (Uradni list RS, št. 72/12).

4. Zbrana sredstva omogočajo agenciji neodvisno izvajanje nalog v okviru njenih pristojnosti. Naloge agencije so zakonsko določene, podrobneje pa so opredeljene v programu dela in finančnem načrtu za leto 2020.

5. Z načrtovanimi sredstvi namerava agencija doseči naslednje cilje, ki so natančneje opisani v programu dela za leto 2020, in sicer:

– zagotavljanje enakovrednih pogojev za delovanje vseh deležnikov na trgu preko javnih razpisov za dodelitev ustreznih pravic za razširjanje in frekvenc za oddajanje programov ter izdajo dovoljenj za izvajanje dejavnosti;

– zaščita otrok in mladoletnikov pred potencialno škodljivimi vsebinami z ustreznim nadzorom in preko projektov Gledoskop ter medijske in informacijske pismenosti;

– sistematično spremljanje stanja na področju elektronskih medijev za regulacijo v podporo razvoju trgov in doseganje ciljev javnih politik;

– spremljanje razvoja digitalne platforme za radiodifuzno razširjanje radijskih programov v DAB+ tehniki ter priprava javnih razpisov na tem področju;

– sodelovanje pri pripravi zakonodaje in drugih aktov, ki podpirajo cilje slovenskih javnih politik na področju medijev;

– stalno izobraževanje kadrov ter pridobivanje znanja, virov in podatkov v hitro spreminjajočem se svetu medijske produkcije, distribucije in potrošnje;

– stalno proaktivno sodelovanje z vsemi deležniki na medijskem trgu ter po potrebi organizacija delavnic za zainteresirano javnost;

– aktivna udeležba v strokovnih razpravah doma in na mednarodni ravni z namenom prenosa dobrih regulativnih praks v Slovenijo.

6. Tarifa za izvajanje medijskih storitev je, kljub višjim stroškom dela, zaradi nižjih stroškov materiala in storitev ter hkrati zaradi predvidene realizacije večjega števila točk v letu 2020 nižja, kot primerjalno v letu 2019. Agencija bo upoštevajoč načrtovano strukturo in obseg potrebnih stroškov za opravljanje regulatornih nalog, znižala tarifo, in sicer:

– pri plačilih za izvajanje medijskih storitev znižanje za 0,50 EUR oziroma 35,7 %.

Agencija je predlog tarife, ki je vezan na Program dela in finančni načrt agencije za leto 2020, oblikovala na podlagi načrtovane strukture stroškov, ki so potrebni za izvajanje posameznih dejavnosti ter sorazmernega dela stroškov skupnih služb.

3728. Tarifo 2020 o plačilih za izvajanje poštnih storitev

Na podlagi 34. člena Zakona o poštnih storitvah (Uradni list RS, št. 51/09, 77/10, 40/14 – ZIN-B in 81/15) in četrtega odstavka 4. člena Pravilnika o načinu izračunavanja in poravnave plačil za izvajanje poštnih storitev (Uradni list RS, št. 109/09) izdaja Agencija za komunikacijska omrežja in storitve Republike Slovenije

T A R I F O 2 0 2 0
o plačilih za izvajanje poštnih storitev

1. člen

(vsebina)

Ta tarifa določa vrednost točke za izračun letnega plačila izvajalcev poštnih storitev Agenciji za komunikacijska omrežja in storitve Republike Slovenije (v nadaljnjemu besedilu: agencija) za leto 2020.

2. člen

(vrednost točke in število točk)

(1) Vrednost točke znaša 9,20 EUR.

(2) Število točk za posamezne skupine poštnih storitev je določeno v 3. členu Pravilnika o načinu izračunavanja in poravnave plačil za izvajanje poštnih storitev (Uradni list RS, št. 109/09).

3. člen

(priloga k tarifi)

Obrazložitev tarife v Prilogi, ki je sestavni del te tarife, določa razloge za sprejem tarife in cilje, ki jih zasleduje agencija.

4. člen

(začetek veljavnosti in uporabe)

Ta tarifa začne veljati naslednji dan po objavi v Uradnem listu Republike Slovenije, uporabljati pa se začne 1. januarja 2020.

Št. 0100-4/2019/54
Ljubljana, dne 16. decembra 2019
EVA 2019-2130-0012

Mag. Tanja Muha
direktorica

K tej tarifi je dala soglasje Vlada Republike Slovenije s sklepom št. 47601-13/2019/4, z dne 23. 12. 2019.

Priloga k Tarifi 2020 o plačilih za izvajanje poštnih storitev:

P R I L O G A
Posebna obrazložitev tarife

Tarifa 2020 o plačilih za izvajanje poštnih storitev predvideva neposredno plačevanje plačil agenciji za opravljanje nalog v okviru njenih pooblastil in pristojnosti.

Pravna podlaga in razlogi za sprejem te tarife so:

1. Agencija se financira z letnimi plačili zavezancev v višini sredstev, ki so potrebna za pokrije stroškov, ki jih ima agencija z izvrševanjem nalog opredeljenih v Zakonu o poštnih storitvah (Uradni list RS, št. 51/09, 77/10, 40/14 – ZIN-B in 81/15; v nadaljnjem besedilu: ZPSto-2) in za sorazmerni delež stroškov delovanja skupnih služb agencije.

2. Vir financiranja agencije so plačila izvajalca univerzalne storitve na podlagi tretjega odstavka 24. člena ZPSto-2 ter plačila fizičnih ali pravnih oseb, ki izvajajo zamenljive storitve na podlagi obvestila in ugotovitvenega sklepa iz drugega odstavka 24. člena ZPSto-2.

3. Za navedeni vir financiranja mora agencija določiti vrednost točke za letno plačilo zavezancev. Vrednost točke se pomnoži s številom točk, ki odpadejo na posameznega zavezanca in je določeno v Pravilniku o načinu izračunavanja in poravnave plačil za izvajanje poštnih storitev (Uradni list RS, št. 109/09).

4. Zbrana sredstva omogočajo agenciji neodvisno izvajanje nalog v okviru njenih pristojnosti. Naloge agencije so zakonsko določene, podrobneje pa so opredeljene v programu dela in finančnem načrtu za leto 2020.

5. Z načrtovanimi sredstvi namerava agencija doseči naslednje cilje, ki so natančneje opisani v programu dela za leto 2020, in sicer:

– spodbujanje konkurenčnega in predvidljivega regulatornega okolja, ki naj omogoči visoko kakovostne poštne storitve po čim nižjih cenah;

– regulacijo ločenega računovodstva Pošte Slovenije;

– spremljanje doseganja vseh vidikov predpisane kakovosti univerzalne poštne storitve;

– izvajanje regulacije cen univerzalne poštne storitve v notranjem in čezmejnem prometu;

– pripravo analiz in raziskav v okviru spremljanja stanja na trgu poštnih storitev ter po potrebi prilagajanje regulacije razmeram na trgu poštnih storitev;

– nudenje podpore pri morebitnih spremembah zakonodaje na področju poštnih storitev ter posledično pripravo in implementacijo ustreznih splošnih aktov;

– proaktivno sodelovanje z vsemi deležniki na trgu ter po potrebi organizacija delavnic za zainteresirano javnost;

– aktivno udeležbo v strokovnih razpravah doma in na mednarodni ravni z namenom sooblikovanja regulatornih politik ter prenosa dobrih regulativnih praks v Slovenijo;

– sodelovanje z drugimi pristojnimi organi in nudenje strokovne podpore Ministrstvu za gospodarski razvoj in tehnologijo pri pripravi na kongres Svetovne poštne zveze.

6. Glede na navedene cilje in naloge agencija v nadaljevanju pojasnjuje predlagano vrednost točke.

Agencija pri pripravi tarif za izvajanje poštnih storitev v letu 2020, za razliko od 2016, 2017, 2018 ter 2019 ne načrtuje več porabe presežkov preteklih let. Tarife 2020 tako vključujejo vse stroške, ki jih ima agencija z izvrševanjem določb področnega zakona v tem letu.

Dvig tarife za izvajanje poštnih storitev je tako posledica (1) višjih stroškov dela na vseh virih financiranja cca za 12%, zaradi konec leta 2018 sklenjenega dogovora za spremembo glede plač in drugih stroškov dela v javnem sektorju, ki se nanašajo na vse javne uslužbence, (2) odsotnost vira financiranja »presežki preteklih let« in posledično oblikovanje tarif glede na dejansko nastale stroške, ki jih ima agencija z izvrševanjem določb področnega zakona v obračunskem obdobju.

Na podlagi navedenega je agencija, ob upoštevanju načrtovane strukture in obsega stroškov v primerjavi z letom 2019, zvišala naslednjo višino tarife in sicer:

– pri plačilih za izvajanje poštnih storitev zvišanje za 1,93 EUR oziroma 26,5%.

Agencija je predlog tarif, ki je vezan na Program dela in finančni načrt agencije za leto 2020, oblikovala na podlagi načrtovane strukture stroškov, ki so potrebni za izvajanje posameznih dejavnosti ter sorazmernega dela stroškov skupnih služb za plačila na podlagi ZPSto-2. Predlog tarife je stroškovno naravnan. Agencija je od leta 2016 do 2019 pri pripravi tarife za potrebno pokrivanje stroškov upoštevala oziroma porabljala tudi akumulirane presežke leta 2014 in 2015. Višina teh sredstev v letu 2020 ne zadošča več za ohranjanje tarif na nižji ravni, zato jih izračunava, tako da so načrtovani stroški tekočega leta v celoti pokriti iz prihodkov tekočega leta.

3729. Tarifo 2020 o vrednosti točke za plačilo na podlagi obvestila, za plačilo za uporabo radijskih frekvenc in za plačilo za uporabo elementov oštevilčenja

Na podlagi petega odstavka 6. člena, tretjega odstavka 60. člena in tretjega odstavka 74. člena Zakona o elektronskih komunikacijah (Uradni list RS, št. 109/12, 110/13, 40/14 – ZIN-B, 54/14 – odl. US, 81/15, 40/17 in 30/19 – odl. US), 4. člena Splošnega akta o načinu izračuna plačil za uporabo radijskih frekvenc (Uradni list RS, št. 30/13, 33/13 – popr., 40/13 – popr., 81/14, 21/16, 63/16 in 64/19) in 4. člena Splošnega akta o načinu izračuna višine plačil za uporabo elementov oštevilčenja (Uradni list RS, št. 31/13, 21/16, 15/17 in 72/18) izdaja Agencija za komunikacijska omrežja in storitve Republike Slovenije

T A R I F O 2 0 2 0
o vrednosti točke za plačilo na podlagi obvestila, za plačilo za uporabo radijskih frekvenc in za plačilo za uporabo elementov oštevilčenja

1. člen

(vsebina)

Ta tarifa določa vrednost točke za izračun plačil na podlagi obvestila, za izračun plačila za uporabo radijskih frekvenc in za izračun plačila za uporabo elementov oštevilčenja Agenciji za komunikacijska omrežja in storitve Republike Slovenije (v nadaljnjemu besedilu: agencija) za leto 2020.

2. člen

(plačilo na podlagi obvestila)

(1) Vrednost točke za izračun plačila na podlagi obvestila za zagotavljanje javnih komunikacijskih omrežij oziroma izvajanje javnih komunikacijskih storitev je 2,27 EUR.

(2) Število točk je določeno v 6. členu Zakona o elektronskih komunikacijah (Uradni list RS, št. 109/12, 110/13, 40/14 – ZIN-B, 54/14 – odl. US, 81/15, 40/17 in 30/19 – odl. US).

3. člen

(plačilo za uporabo radijskih frekvenc)

(1) Vrednost točke za izračun plačila za uporabo radijskih frekvenc je 0,55 EUR.

(2) Število točk je določeno v poglavju II. Splošnega akta o načinu izračuna plačil za uporabo radijskih frekvenc (Uradni

list RS, št. 30/13, 33/13 – popr., 40/13 – popr., 81/14, 21/16, 63/16 in 64/19).

4. člen

(plačilo za uporabo elementov oštevilčenja)

(1) Vrednost točke za izračun plačila za uporabo elementov oštevilčenja je 1,28 EUR.

(2) Število točk je določeno v 7. členu Splošnega akta o načinu izračuna višine plačil za uporabo elementov oštevilčenja (Uradni list RS, št. 31/13, 21/16, 15/17 in 72/18).

5. člen

(priloga k tarifi)

Obrazložitev tarife v Prilogi, ki je sestavni del te tarife, določa razloge za sprejem tarife ter cilje, ki jih agencija zasleduje.

6. člen

(začetek veljavnosti in uporabe)

Ta tarifa začne veljati naslednji dan po objavi v Uradnem listu Republike Slovenije, uporabljati pa se začne 1. januarja 2020.

Št. 0100-4/2019/53
Ljubljana, dne 16. decembra 2019
EVA 2019-3130-0030

Mag. Tanja Muha
direktorica

K tej tarifi je dala soglasje Vlada Republike Slovenije s sklepom št. 47601-13/2019/4, z dne 23. 12. 2019.

Priloga k Tarifi 2020 o vrednosti točke za plačilo na podlagi obvestila, za plačilo za uporabo radijskih frekvenc in za plačilo za uporabo elementov oštevilčenja za delovanje regulatornega organa na področju elektronskih komunikacij:

P R I L O G A
Posebna obrazložitev Tarife

Tarifa 2020 o vrednosti točke za plačilo na podlagi obvestila, za plačilo za uporabo radijskih frekvenc in za plačilo za uporabo elementov oštevilčenja (v nadaljnjem besedilu: tarifa) predvideva neposredno plačevanje plačil agenciji za opravljanje nalog v okviru njenih pooblastil in pristojnosti.

Pravna podlaga in razlogi za sprejem tarife so:

1. Agencija se financira z letnimi plačili zavezancev v višini sredstev, ki so potrebna za pokritje stroškov, ki jih ima agencija z izvrševanjem nalog opredeljenih v Zakonu o elektronskih komunikacijah (Uradni list RS, št. 109/12, 110/13, 40/14 – ZIN-B, 54/14 – odl. US, 81/15, 40/17 in 30/19 – odl. US; v nadaljnjem besedilu: ZEKom-1) in za sorazmerni delež stroškov delovanja skupnih služb agencije.

2. Vire financiranja agencije na področju elektronskih komunikacij določa ZEKom-1, in sicer predvideva tri vrste plačil:

– plačila na podlagi obvestila iz 5. člena ZEKom-1 (6. člen ZEKom-1),

– plačila za uporabo radijskih frekvenc (60. člen ZEKom-1),

– plačila za uporabo elementov oštevilčenja (74. člen ZEKom-1).

3. Za vsakega od zgoraj navedenih virov financiranja mora agencija določiti vrednost točke za letno plačilo zavezancev. Vrednost točke se pomnoži s številom točk, ki odpadejo na posameznega zavezanca in je določeno z zakonom (drugi in tretji odstavek 6. člena ZEKom-1) oziroma s splošnim aktom, ki ga sprejme agencija (drugi odstavek 60. člena in drugi odstavek 74. člena ZEKom-1). Pri določitvi vrednosti točke mora agencija upoštevati naslednja pravila:

– vrednost točke za izračun plačila na podlagi obvestila je določena tako, da zbrana plačila krijejo načrtovane stroške, ki jih ima agencija z izvrševanjem določb ZEKom-1, razen določb V. in VI. poglavja,

– vrednost točke za izračun plačila za uporabo radijskih frekvenc je določena tako, da zbrana plačila krijejo načrtovane stroške, ki jih ima agencija z upravljanjem in nadzorom radiofrekvenčnega spektra (V. poglavje ZEKom-1),

– vrednost točke za izračun plačila za uporabo elementov oštevilčenja je določena tako, da zbrana plačila krijejo načrtovane stroške, ki jih ima agencija z upravljanjem in nadzorom elementov oštevilčenja (VI. poglavje ZEKom-1).

4. Zbrana sredstva omogočajo agenciji neodvisno izvajanje nalog v okviru njenih pristojnosti. Naloge agencije so zakonsko določene, podrobneje pa so opredeljene v programu dela in finančnem načrtu za leto 2020.

5. V letu 2020 bo agencija na področju elektronskih komunikacij, ki ga pokriva ta tarifa, z zbranimi sredstvi zasledovala spodaj navedene cilje, ločeno za vsako vrsto plačila:

6. Izvajanje aktivnosti na podlagi ZEKom-1 (razen določb V. in VI. poglavja zakona): agencija namerava doseči naslednje cilje, ki so natančneje opisani v programu dela za leto 2020, in sicer:

a. Poleg rednih nalog izvajati več aktivnosti za dosego ciljev v okviru regulacije:

– priprava analiz upoštevnih trgov;

– spremljanje izvajanja obveznosti operaterjev s pomembno tržno močjo skladno z regulatornimi odločbami na upoštevnih trgih;

– spremljanje in nadziranje operaterjev v zvezi z obveznostjo poročanja podatkov, izvajanje projekta modernizacija sistema za zbiranje podatkov;

– redno nadgrajevanje sistema za mapiranje s podatki iz ostalih javnih evidenc ali podatkov;

– sodelovanje pri implementaciji regulativnega okvira za telekomunikacije na nacionalni ravni;

– strokovna podpora za uresničitev ciljev digitalne agende;

– proaktivno sodelovanje z vsemi deležniki na trgu ter po potrebi organizacija delavnic za zainteresirano javnost;

– aktivna udeležbo v strokovnih razpravah doma in na mednarodni ravni z namenom prenosa dobrih regulativnih praks v Slovenijo;

ter za dosego ciljev v okviru spremljanja trgov:

– analiza maloprodajnih in veleprodajnih cen širokopasovnih priključkov v Republiki Sloveniji,

– periodična raziskava o mesečnih izdatkih, ki jih bodo gospodinjstva namenila za storitve elektronskih komunikacij v letu 2020,

– analiza stanja povpraševanja po višjih hitrostih dostopa do interneta in e-vsebinah,

– podpora operaterjem pri izvajanju uredb in izvajanje nadzora nad njenim izvajanjem,

– izračun tehtanega povprečja kapitala.

Zelo pomembna je tudi skrb za končne uporabnike. Agencija si bo prizadevala za zagotavljanje ustreznega dostopa do univerzalne storitve vsem prebivalcem Republike Slovenije. Prav tako so pomembne naloge agencije vodenje uradne evidence operaterjev in drugih evidenc, zbiranje podatkov in poročanja o razvoju trga elektronskih komunikacij, pripravljanje gradiva za mednarodna telesa in druge oblike mednarodnega sodelovanja (poglavje XII) ter sodelovanje z domačimi strokovnimi javnostmi in deležniki na trgu elektronskih komunikacij.

b. Radiofrekvenčni spekter: na podlagi V. poglavja ZEKom-1 agencija zagotavlja optimalno rabo frekvenčnega spektra, kot omejene naravne dobrine. V zvezi z navedenim agencija v letu 2020 v skladu s predlagano triletno strategijo upravljanja z radiofrekvenčnim spektrom namerava izvajati na-

slednje aktivnosti, ki so natančneje opisani v programu dela za leto 2020, in sicer:

– načrtovanje in optimiziranje radiofrekvenčnega spektra z upoštevanjem zakonodaje in potreb trga;

– spremljanje stanja na trgu;

– aktivno mednarodno udejstvovanje pri sooblikovanju evropske regulatorne politike ter sodelovanje in podpora pri implementaciji evropskega pravnega okvira ter oblikovanje dobrih praks;

– podporo drugim resornim nacionalnim organom pri doseganju ciljev na področju razvoja trga elektronskih komunikacij in sodelovanje z njimi;

– aktivno sodelovanje z deležniki na trgu v smeri iskanja optimalnih pristopov in rešitev za doseganje zastavljenih ciljev.

Pri upravljanju z radijskim spektrom mora agencija zagotavljati njegovo učinkovito rabo, pospeševati uporabo spektralno učinkovitih tehnologij ter zagotavljati in spodbujati razvoj slovenskega gospodarstva. V ta namen bo po zaključku Svetovne radijske konference WRC-19 čimprej pripravila predlog prilagoditve Uredbe o načrtu razporeditve radiofrekvenčnih pasov, ustrezno uskladila Splošni akt o načrtu uporabe radijskih frekvenc (NURF) ter ga posodobila tudi s sprejeto EU in CEPT regulativo; vodila upravne postopke za izdajo odločb o dodelitvi radijskih frekvenc za radijske in televizijske postaje (tako za analogno kot digitalno oddajanje), fiksne zveze, satelitske zveze, radijske postaje letal, radijske postaje plovil, zasebne in izvedla predvidene javne razpise z javno dražbo za javne mobilne komunikacije; izdajala bo radioamaterska dovoljenja (dodelitev klicnega znaka); ter izvajala mednarodno usklajevanje uporabe radijskih frekvenc, ki vključuje pripravo multilateralnih in bilateralnih sporazumov. Agencija v okviru svojih prisojnosti sodeluje tudi na mednarodnem področju v okviru ITU, CEPT, Evropske komisije in NATO. Poleg tega bo tudi analizirala postopke podeljevanja radijskih frekvenc in jih optimizirala, frekvence bo mednarodno koordinirala ter pripravila razpise radijskih frekvenc za mobilne komunikacije in v sodelovanju s Svetom za radiodifuzijo (SRDF) in Ministrstvom za kulturo nadaljevala za dodelitev analognih radijskih frekvenc za razširjanje radijskih programov. Agencija bo tudi v letu 2020 zagotovila največjo možno proaktivnost v vseh fazah razpisov, da se ti čimprej zaključijo in frekvence dodelijo izdajateljem radijskih programov. Prav tako bo agencija nadaljevala z izvajanjem aktivnosti za obrambo spektra Republike Slovenije pred motnjami iz drugih držav. Z nadzorom zagotavljanja javnih komunikacijskih storitev bo tudi v letu 2020 spremljala ODRF za javne mobilne sisteme, pripravila posodobitev metodologije spremljanja ODRFjev, izračunala pokritost z mobilnim signalom glede na tehnologijo ter spremljala kakovost storitev fiksnih in mobilnih širokopasovnih omrežij, spremljala bo tudi konvergenco javnih mobilnih in radiodifuznih storitev v UHF pasu in prehod iz DTT na LTE ter vzpodbujala uvajanje 5G tehnologije. Pri tem bo agencija z nadzornimi in upravnimi postopki spodbujala tudi učinkovito uporabo radijskih frekvenc. Za leto 2020 agencija načrtuje tudi redno posodobitev nadzorno-merilnega sistema za spremljanje rabe radijskega spektra. Glavna naloga na področju radijskega spektra v letu 2020 je izvedba javne dražbe in izdaja ustreznih ODRFjev uspešnim dražiteljem kot zaključek javnega razpisa z javno dražbo vseh razpoložljivih radijskih frekvenc namenjenih za javne mobilne komunikacije, ki ga bo predvidoma objavila do konca leta 2019. V naslednjem letu namerava agencija izvesti tudi še javni razpis frekvenc za dodelitev radijskih frekvenc za namenska omrežja za zagotavljanje M2M za kritično infrastrukturo v radiofrekvenčnem pasu 700 MHz in pričeti s postopkom javnega razpisa del spektra v pasovih 2300 MHz in 3400 MHz za lokalno uporabo. Bo pa v letu 2020 znaten del stroškov bil povrnjen v obliki administrativnih stroškov po zaključku javnega razpisa z javno dražbo.

c. Oštevilčenje: z namenom zasledovanja določb VI. poglavja ZEKom-1 bo agencija v letu 2020 skrbela za racionalno uporabo elementov oštevilčenja in še naprej vodila ustrezno uradno evidenco. V slovenski načrt oštevilčenja bo uvedla spremembe in dopolnitve, ki jih narekujejo potrebe novih storitev in omrežij ter uskladitve z mednarodnimi predpisi. Predvsem se agencija sooča z nekaterimi izzivi na trgu, ki se jim bo poskušala približati in posodobiti zakonodajne postopke. Agencija bo tudi posodobila interni register in izboljšala elektronski sistem za evidenco številskega prostora, hkrati pa ima namen intenzivirati sodelovanje na mednarodnem področju v okviru ekspertnih skupine CEPT/ECC in ITU, z aktivno udeležbo in vplivanjem na pripravo smernic, priporočil in dobrih praks.

7. Glede na navedene cilje in naloge agencija v nadaljevanju pojasnjuje predlagane vrednosti točk. Pri izračunu agencija upošteva potrebno pokrivanje stroškov, ki so potrebni za izvajanje posameznih dejavnosti agencije, glede na načrtovane cilje in naloge. Agencija pri pripravi tarif za uporabo elementov oštevilčenja, na podlagi obvestila in za uporabo radijskih frekvenc v letu 2020, za razliko od 2016 do 2019 ne načrtuje več porabe presežkov prihodkov nad odhodki preteklih let. Tarife 2020 tako vključujejo vse stroške, ki jih ima agencija z izvrševanjem določb posameznega področnega zakona v tem letu. Pri tem agencija ob uporabi določil ZEKom-1 in področnih pravilnikov pri izračunu tarife za obvestila upošteva tudi pokrivanje dela presežka odhodkov nad prihodki iz leta 2019.

Dvig tarife na podlagi obvestila je posledica (1) višjih stroškov dela na vseh virih financiranja cca za 12 %, zaradi konec leta 2018 sklenjenega dogovora za spremembo glede plač in drugih stroškov dela v javnem sektorju, ki se nanašajo na vse javne uslužbence, (2) odsotnost vira financiranja »presežki preteklih let« in posledično oblikovanje tarif glede na dejansko nastale stroške, ki jih ima agencija z izvrševanjem določb posameznega področnega zakona v obračunskem obdobju in (3) upoštevanje dela ocenjenega primanjkljaja prihodkov nad odhodki iz tega vira, zaradi vračila v preteklosti že obračunanih in plačanih, a toženih odločb o odmeri plačila zaradi ugotovljene neustavnosti določbe zakona, na katerem so ta plačila temeljila (za leta 2014, 2015 in 2016). Agencija bo drugo polovico odhodkov iz naslova neustavnosti ZEKom-1 krila iz presežkov preteklih let in se v stroških tarife ne bodo odrazili.

Dvig tarife na podlagi elementov oštevilčenja, je posledica (1) višjih stroškov dela na vseh virih financiranja cca za 12 %, zaradi konec leta 2018 sklenjenega dogovora za spremembo glede plač in drugih stroškov dela v javnem sektorju, ki se nanašajo na vse javne uslužbence in (2) odsotnost vira financiranja »presežki preteklih let« in posledično oblikovanje tarif glede na dejansko nastale stroške, ki jih ima agencija z izvrševanjem določb posameznega področnega zakona v obračunskem obdobju.

Tarifa za uporabo radijskih frekvenc v 2020 bo kljub povišanju stroškov dela (na tem viru financiranja) glede plač in drugih stroškov dela v javnem sektorju, zaradi porabe enkratnega vira »prihodki iz naslova administrativnih stroškov javne dražbe«, bistveno nižja kot bi bila v primeru odsotnosti tega vira. Tarifa tako vključuje vse stroške obračunskega leta, s tem, da se del stroškov iz naslova upravljanja radiofrekvenčnega spektra krije s prihodki iz naslova administrativnih stroškov javne dražbe, ki jih bodo vplačali dražitelji.

Agencija bo, upoštevajoč načrtovano strukturo in obseg potrebnih stroškov za opravljanje regulatornih nalog, za posamezno vrsto plačila zvišala oziroma znižala naslednje tarife, in sicer:

– pri plačilih za uporabo elementov oštevilčenja zvišanje za 0,29 EUR oziroma 29,3 %;

– pri plačilih na podlagi obvestila zvišanje za 0,90 EUR, oziroma 65,7 %;

– pri plačilih za uporabo radijskih frekvenc znižanje za 0,11 EUR oziroma za 16,7 %.

Agencija je predlog tarif, ki je vezan na Program dela in finančni načrt agencije za leto 2020, oblikovala na podlagi načrtovane strukture stroškov, ki so potrebni za izvajanje posameznih dejavnosti ter sorazmernega dela stroškov skupnih služb za plačila na podlagi ZEKom-1. Predlog tarife je tako stroškovno naravnan. Agencija je v letih 2016–2019 pri pripravi tarife za potrebno pokrivanje stroškov upoštevala / porabljala tudi akumulirane presežke prihodkov nad odhodki leta 2014 in 2015. Višina teh

sredstev v letu 2020 ne zadošča več za ohranjanje tarif na nižji ravni, zato jih izračunava, tako da so načrtovani stroški tekočega leta v celoti pokriti iz prihodkov tekočega leta.

3730. Tarifo 2020 o vrednosti točke in o višini deleža glede na zaračunano uporabnino za uporabo javne železniške infrastrukture, za delovanje regulatornega organa na področju železniškega prometa

Na podlagi 18.e člena Zakona o železniškem prometu (Uradni list RS, št. 99/15 – uradno prečiščeno besedilo in 30/18) v zvezi s prvim odstavkom 184. člena Zakona o elektronskih komunikacijah (Uradni list RS, št. 109/12, 110/13, 40/14 – ZIN-B, 54/14 – odl. US, 81/15, 40/17 in 30/19 – odl. US) izdaja Agencija za komunikacijska omrežja in storitve Republike Slovenije

TARIFO 2020
o vrednosti točke in o višini deleža glede na zaračunano uporabnino za uporabo javne železniške infrastrukture, za delovanje regulatornega organa na področju železniškega prometa

1. člen

(vsebina)

(1) Ta tarifa določa vrednost točke za izračun letnega plačila prevoznikov in plačila upravljavca javne železniške infrastrukture Agenciji za komunikacijska omrežja in storitve Republike Slovenije (v nadaljnjemu besedilu: agencija) za leto 2020.

(2) Ta tarifa določa tudi višino deleža glede na zaračunano uporabnino za uporabo javne železniške infrastrukture v letu 2018, za katerega se prevozniku poveča znesek plačila agenciji.

2. člen

(vrednost točke)

(1) Vrednost točke za izračun plačila agenciji znaša 22,25 EUR.

(2) Število točk za posamezne skupine zavezancev je določeno v drugem odstavku 18.e člena Zakona o železniškem prometu (Uradni list RS, št. 99/15 – uradno prečiščeno besedilo in 30/18).

3. člen

(višina deleža glede na zaračunano uporabnino)

Višina deleža glede na zaračunano uporabnino za uporabo javne železniške infrastrukture v letu 2018 znaša 2,26 odstotka.

4. člen

(priloga k tarifi)

Obrazložitev tarife v Prilogi, ki je sestavni del te tarife, določa razloge za sprejem tarife in cilje, ki jih zasleduje agencija.

5. člen

(začetek veljavnosti in uporabe)

Ta tarifa začne veljati naslednji dan po objavi v Uradnem listu Republike Slovenije, uporabljati pa se začne 1. januarja 2020.

Št. 0100-4/2019/56
Ljubljana, dne 16. decembra 2019
EVA 2019-2430-0052

Mag. Tanja Muha
direktorica

K tej tarifi je dala soglasje Vlada Republike Slovenije s sklepom št. 47601-13/2019/4, z dne 23. 12. 2019.

Priloga k Tarifi 2020 o vrednosti točke in o višini deleža glede na zaračunano uporabnino za uporabo javne železniške infrastrukture, za delovanje regulatornega organa na področju železniškega prometa:

PRILOGA
Posebna obrazložitev tarife

Tarifa 2020 o vrednosti točke in o višini deleža glede na zaračunano uporabnino za uporabo javne železniške infrastrukture, za delovanje regulatornega organa na področju železniškega prometa (v nadaljnjem besedilu: tarifa) predvideva neposredno plačevanje plačil agenciji za opravljanje nalog v okviru njenih pooblastil in pristojnosti.

Pravna podlaga in razlogi za sprejem te tarife so:

1. Agencija se financira z letnimi plačili zavezancev iz prvega odstavka 18.e člena Zakona o železniškem prometu (Uradni list RS, št. 99/15 – uradno prečiščeno besedilo in 30/18; v nadaljnjem besedilu: ZZelP) v višini sredstev, ki so potrebna za pokrije stroškov, ki jih ima agencija z izvrševanjem nalog opredeljenih v tem zakonu in za sorazmerni delež stroškov delovanja skupnih služb agencije.

2. Zavezanci za plačilo agencije so prevozniki v železniškem prometu in upravljavec javne železniške infrastrukture (prvi odstavek 18.e člena ZZelP).

3. Obveznost plačila zavezancev je določena v drugem odstavku 18.e člena ZZelP. Za prevoznike znaša 500 točk in se jim poveča za znesek, ki ustreza deležu prevozniku zaračunane uporabnine v preteklem obdobju. Za upravljavca javne železniške infrastrukture pa znaša 5500 točk. Agencija določiti vrednost točke in višino deleža glede na zaračunano uporabnino za uporabo javne železniške infrastrukture v preteklem obdobju s to tarifo.

4. Naloge agencije so podrobneje opredeljene v programu dela in finančnem načrtu za leto 2020. Sestavni del programa dela in finančnega načrta je tudi tarifa.

5. Z načrtovanimi sredstvi namerava agencija doseči naslednje cilje, ki so natančneje opisani v programu dela za leto 2020, in sicer:

– zagotavljanje enakopravnega dostopa do javne železniške infrastrukture in pravičnega zaračunavanja uporabnine za njeno uporabo ter s tem zagotavljanje vsem prosilcem oziroma prevoznikom nediskriminatorno obravnavo in krepitev konkurence,

– zagotavljanje nediskriminatornega dostopa do objektov in naprav, v katerih se izvajajo dodatne storitve, in pravično zaračunavanje njihove uporabe oziroma storitev v njih ter s tem zagotavljanje prevoznikom enakopravne pogoje za konkurenco na tem trgu, zlasti novim prevoznikom pri vstopu na ta trg,

– aktivno sodelovanje z deležniki pri reševanju aktualnih problemov,

– aktivno sodelovanje pri nastajanju in implementaciji morebitnega novega regulatornega okvira ter mednarodno udejstvovanje pri oblikovanju evropske regulatornega okvirja,

– aktivno sodelovanje v strokovnih razpravah doma in na mednarodni ravni z namenom prenosa dobrih regulativnih praks v Slovenijo.

6. Z Zakonom o spremembah in dopolnitvah Zakona o železniškem prometu (Uradni list RS, št. 30/18) so bile agenciji naložene nove naloge nadzora finančnega poslovanja upravljavca javne železniške infrastrukture. Razširilo se je področje dovoljenih pritožb reguliranih subjektov, in sicer na področje upravljanja prometa ter načrtovanja, obnavljanja in vzdrževanja javne železniške infrastrukture. Na ta področja se je razširila tudi dolžnost agencije v spremljanju stanja na tem trgu. Prav tako se je pristojnost agencije razširila na revizijo poslovanja na vse subjekte v vertikalno povezanem podjetju. Mednarodno sodelovanje se je razširilo na sodelovanje z drugimi regulatornimi

organi v zvezi z mednarodnimi prevoznimi storitvami. Agencija ima tudi pristojnosti prekrškovnega organa za prekrške na področju njenih nalog po ZZelP. Za izvajanje teh novih nalog je bila v letu predvidena zaposlitev treh dodatnih uslužbencev.

V prvi polovici leta 2019 je agencija realizirala zaposlitev enega novega uslužbenca na tem področju. Do konca tega leta si bo prizadevala zaposliti še enega, v letu 2020 pa planira zaposlitev še tretjega uslužbenca. Zaradi izvedene in planirane kadrovske okrepitve in s tem povezanega povečanja stroškov so tudi v tej tarifi predlagana povišanja vrednosti tarife v primerjavi z letom 2019. Vrednost točke za izračun plačila agenciji se iz 16,91 EUR poviša na 22,25 EUR, delež glede na zaračunano uporabnino za uporabo javne železniške infrastrukture, za katerega se prevoznikom poveča znesek plačila agenciji, pa se iz 1,79 odstotka poviša na 2,26 odstotka. Agencija je predlog tarif, ki je vezan na Program dela in finančni načrt agencije za leto 2020, oblikovala na podlagi načrtovane strukture stroškov, ki so potrebni za izvajanje posameznih dejavnosti ter sorazmernega dela stroškov skupnih služb.

DRUGI ORGANI IN ORGANIZACIJE

3731. Tarifna priloga h Kolektivni pogodbi komunalnih dejavnosti

Na podlagi določil Kolektivne pogodbe komunalnih dejavnosti (Uradni list RS, št. 43/15, 86/16, 12/17, 80/17, 3/19) sklepata pogodbeni stranki:

kot predstavnik delodajalcev:

Gospodarska zbornica Slovenije – Zbornica komunalnega gospodarstva, Dimičeva ulica 13, Ljubljana, ki jo zastopa predsednik Miran Lovrič

in

Združenje delodajalcev Slovenije – Sekcija za storitve, Dimičeva 9, Ljubljana, ki ga zastopa Tatjana Arčan

in

kot predstavnik delavcev:

Sindikat komunale, varovanja in poslovanja z nepremičninami Slovenije, Dalmatinova 4, Ljubljana, ki ga zastopa predsednica Majda Marolt

in

KNSS – Neodvisnost Konfederacija novih sindikatov Slovenije, Linhartova cesta 13, Ljubljana, ki ga zastopa Vladimir Klobas

TARIFNO PRILOGO
h Kolektivni pogodbi komunalnih dejavnosti

I. NAJNIŽJE OSNOVNE PLAČE

1. člen

(plače)

(1) Zneski najnižjih osnovnih plač po tarifnih razredih Kolektivne pogodbe komunalnih dejavnosti se povečajo za 3,65 % ter od vključno 1. 1. 2020 znašajo:

Tarifni razred	Najnižje osnovne plače
I.	521,77
II.	568,46
III.	629,12
IV.	736,50
V.	801,84
VI.	1.063,23
VII	1.315,29
VIII.	1.688,72
IX.	2.015,44

(2) Najnižje osnovne plače iz prvega odstavka tega člena so določene za polni delovni čas oziroma z njim izenačen delovni čas.

(3) Relativna razmerja v kolektivni pogodbi delodajalca niso obvezna.

(4) Socialni partnerji se po tej kolektivni pogodbi dejavnosti do konca meseca oktobra tekočega leta sestanejo z namenom sklenitve dogovora o uskladitvi najnižjih osnovnih plač. Kot podlaga za uskladitev najnižjih osnovnih plač se uporabi uradni podatek Statističnega urada Republike Slovenije o povprečni letni stopnji rasti cen življenjskih potrebščin in stanja panoge.

(5) Na podjetniški ravni se socialni partnerji lahko dogovorijo tudi za dodatno uskladitev plač.

2. člen

(regres za letni dopust)

(1) Regres za letni dopust znaša najmanj 1.050,00 EUR.

(2) Višino regresa za letni dopust socialni partnerji letno uskladijo, najkasneje do konca meseca oktobra tekočega leta.

3. člen

(povračilo stroška prehrane med delom)

Če prehrana pri delodajalcu ni organizirana ali je delavec iz utemeljenih razlogov ne more uživati, je delavec upravičen do povračila stroškov prehrane v višini 6,12 EUR na dan, razen ko zakon določa drugače.

4. člen

(povračilo stroška prevoza na delo in z dela)

(1) Delavec je upravičen do povračila stroška prevoza na delo in z dela najmanj 80 % najcenejšega javnega prevoza.

(2) Če ni javnega prevoza, je delavec upravičen do 0,18 EUR na prevoženi kilometer z osebnim vozilom.

(3) Delavec, katerega običajno prebivališče je oddaljeno do enega kilometra od mesta opravljanja dela, ni upravičen do povračila stroškov prevoza na delo in z dela. Za določanje te oddaljenosti se upošteva najkrajša cestna povezava.

(4) V primeru izrednega prihoda na delo (z lastnim ali javnim prevoznim sredstvom) pripada delavcu povračilo stroškov prevoza na delo in z dela v višini 0,18 EUR za prevoženi kilometer.

5. člen

(službeno potovanje v RS)

Delavcu se v primeru službenega potovanja v RS povrnejo dejanski stroški v zgornjih zneskih, ki se ne vštevajo v davčno osnovo dohodka iz delovnega razmerja in osnovo za plačilo prispevkov za socialno varnost.

6. člen

(službeno potovanje v tujino)

Delavcu se v primeru službenega potovanja v tujino povrnejo dejanski stroški v skladu z Uredbo o povračilu stroškov za službeno potovanje v tujino.

7. člen

(terenski dodatek)

Terenski dodatek pripada delavcem najmanj v zgornjem znesku, ki se ne všteva v davčno osnovo dohodka iz delovnega razmerja in osnovo za plačilo prispevkov za socialno varnost.

8. člen

(nagrade dijakom in študentom na praktičnem usposabljanju)

Dijakom in študentom v času praktičnega usposabljanja z delom oziroma v času obvezne prakse pripada nagrada v višini zgornjega zneska, ki se ne všteva v davčno osnovo.

III. VELJAVNOST TARIFNE PRILOGE

9. člen

(veljavnost Tarifne priloge)

Tarifna priloga začne veljati z dnem sklenitve, uporablja pa se od 1. 1. 2020 dalje.

Ljubljana, dne 18. decembra 2019

Podpisniki delodajalcev:

Gospodarska zbornica Slovenije –
Zbornica komunalnega gospodarstva
Miran Lovrič

Združenje delodajalcev Slovenije –
Sekcija za storitve
Tatjana Arčan

Podpisniki delojemalcev:

Sindikat Komunale, varovanja
in poslovanja z nepremičninami Slovenije
Majda Marolt

KNSS – Neodvisnost
Konfederacija novih sindikatov Slovenije
Vladimir Klobas

Ministrstvo za delo, družino, socialne zadeve in enake možnosti je dne 20. 12. 2019 izdalo potrdilo št. 02047-2/2005-61 o tem, da je Tarifna priloga h Kolektivni pogodbi komunalnih dejavnosti vpisana v evidenco kolektivnih pogodb na podlagi 25. člena Zakona o kolektivnih pogodbah (Uradni list RS, št. 43/06 in 45/08 – ZArbit) pod zaporedno številko 6/18.

3732. Spremembe in dopolnitve Kolektivne pogodbe gradbenih dejavnosti

Na podlagi 2. člena Zakona o kolektivnih pogodbah (Uradni list RS, št. 43/06 z nadaljnjimi spremembami) in Zakona o delovnih razmerjih (Uradni list RS, št. 21/13 z nadaljnjimi spremembami) sklepata pogodbeni stranki:

kot predstavnik delodajalcev:

Gospodarska zbornica Slovenije, Zbornica gradbeništva in industrije gradbenega materiala, Dimičeva 13, Ljubljana,

ki ga zastopa predsednik Upravnega odbora Kristjan Mugerli

Združenje delodajalcev Slovenije, Sekcija za gradbeništvo, Dimičeva 9, Ljubljana,

ki ga zastopa predsednik Odbora Lovrenc Krapež

in

kot predstavnik delavcev:

Sindikat delavcev gradbenih dejavnosti Slovenije,
Dalmatinova 4, Ljubljana,
ki ga zastopa predsednik Franc Niderl
Sindikat cestnega gospodarstva Slovenije
Trg OF 14, 1000 Ljubljana,
ki ga zastopa predsednik Anton Turk
sklepata naslednje

SPREMEMBE IN DOPOLNITVE KOLEKTIVNE POGODBE

gradbenih dejavnosti

(Uradni list RS, št. 101/15, 15/17, 80/17, 30/18, 5/19)

1. člen

Spremeni se prvi odstavek 68. člena Kolektivne pogodbe gradbenih dejavnosti tako, da se po novem glasi:

»(1) Zaradi posebnih pogojev dela in potovanj na gradbišča pripada delavcu, ki v službenem vozilu dnevno prihaja in odhaja z gradbišča in se mu čas prihoda in odhoda z dela ne všteva v delovni čas, dodatek za delo na oddaljenem gradbišču na dan, in sicer:

Če je gradbišče oddaljeno do 30 km	0 EUR
Če je gradbišče oddaljeno 30 dopolnjenih kilometrov	1,05 EUR
Če je gradbišče oddaljeno 40 dopolnjenih kilometrov	2,10 EUR
Če je gradbišče oddaljeno 50 dopolnjenih kilometrov	3,15 EUR
Za vsakih nadaljnjih 10 dopolnjenih kilometrov	1,05 EUR/dopolnjenih 10 km

2. člen

Zneski stroškov prehrane, opredeljeni v tč. 2 Tarifne priloge h Kolektivni pogodbi gradbenih dejavnosti, se spremenijo tako, da se odstavka (2) in (3) glasita:

(2) Če delodajalec delavcu ne zagotovi prehrane med delom, delavcu pripada povračilo stroškov za prehrano med delom v višini 5,00 € na dan.

(3) V primeru, da delo traja 10 ali več ur pripada delavcu 0,76 € za vsako dopolnjeno uro prisotnosti na delu po 8. urah prisotnosti na delu.

3. člen

Zneski regresa za letni dopust in jubilejnih nagrad, opredeljeni v tč. 3 Tarifne priloge h Kolektivni pogodbi gradbenih dejavnosti, se spremenijo tako, da se tč. 3 glasi:

»Regres za letni dopust

Regres za letni dopust se izplača v višini 1.000,00 € bruto.

Jubilejna nagrada

Jubilejna nagrada za neprekinjeno delovno dobo pri zadnjem delodajalcu znaša:

– za 10 let: 460,00 €
– za 20 let: 689,00 €
– za 30 let: 919,00 €
– za 40 let: 919,00 €«

4. člen

Podpisniki Kolektivne pogodbe gradbenih dejavnosti so sklenili dogovor, da bodo pogajanja o najnižjih osnovnih plačah nadaljevali v marcu 2020.

5. člen

Te spremembe in dopolnitve stopijo v veljavo naslednji dan po objavi v Uradnem listu Republike Slovenije, uporabljajo pa se od 1. 1. 2020 dalje.

Ljubljana, dne 19. decembra 2019

Gospodarska zbornica Slovenije
– Zbornica gradbeništva
in industrije gradbenega materiala,
predsednik Upravnega odbora
Kristjan Mugerli

Združenje delodajalcev Slovenije,
Sekcija za gradbeništvo,
predsednik Odbora
Lovrenc Krapež

Sindikat delavcev gradbenih
dejavnosti Slovenije,
predsednik
Franc Niderl

Sindikat cestnega gospodarstva Slovenije
predsednik
Anton Turk

Ministrstvo za delo, družino, socialne zadeve in enake možnosti je dne 23. 12. 2019 izdalo potrdilo št. 02047-8/2004-50 o tem, da so Spremembe in dopolnitve Kolektivne pogodbe gradbenih dejavnosti vpisane v evidenco kolektivnih pogodb na podlagi 25. člena Zakona o kolektivnih pogodbah (Uradni list RS, št. 43/06 in 45/08 – ZArbit) pod zaporedno številko 5/10.

3733. Skupni sporazum za določitev višine nadomestil za javno priobčitev fonogramov na prireditvah v organizaciji ljubiteljskih kulturnih društev

ZAVOD ZA UVELJAVLJANJE PRAVIC IZVAJALCEV IN PROIZVAJALECV FONOGRAMOV SLOVENIJE, Šmartinska cesta 152, Ljubljana, ki ga zastopa direktor Viljem Marjan Hribar (v nadaljevanju: IPF)

in

1. JAVNI SKLAD REPUBLIKE SLOVENIJE ZA KULTURNE DEJAVNOSTI, Štefanova ulica 5, 1000 Ljubljana, ki ga zastopa direktor mag. Marko Repnik,

2. ZVEZA KULTURNIH DRUŠTEV SLOVENIJE, Štefanova ulica 5, 1000 Ljubljana, ki jo zastopa predsednica Mija Aleš, po pooblastilu zanjo Maja Papič

3. ZVEZA DRUŠTEV UPOKOJENCEV SLOVENIJE, Kebetova ulica 9, 1000 Ljubljana, ki jo zastopa predsednik Janez Sušnik

(v nadaljevanju: Združenje)

dogovorijo in sklenejo

SKUPNI SPORAZUM
za določitev višine nadomestil za javno priobčitev fonogramov na prireditvah v organizaciji ljubiteljskih kulturnih društev

UVODNE DOLOČBE

1. člen

Podpisnika uvodoma kot nesporno ugotavljata:

1. da je IPF kolektivna organizacija, ki na podlagi dovoljenja Urada RS za intelektualno lastnino št. 800-9/96 z dne 7. 11. 2000 kolektivno uveljavlja sorodne glasbene pravice v primerih javne priobčitve komercialnih fonogramov;

2. Javni sklad Republike Slovenije za kulturne dejavnosti, Zveza kulturnih društev Slovenije ter Zveza društev upokojencev Slovenije (v nadaljevanju »podpisniki«) zagotavljajo, da v svojem članstvu oziroma v svojih organizacijskih enotah združujejo večino organizacij v Sloveniji, ki opravljajo neprofitno kulturno dejavnost v kulturnih društvih in upokojenskih kulturnih skupinah in je zato Združenje na področju teh dejavnosti reprezentativno združenje v smislu 44. člena Zakona o kolektivnem upravljanju avtorske in sorodnih pravic (ZKUASP),

3. da stranke tega sporazuma urejajo določitev višine nadomestila za načine uporabe komercialnih fonogramov, ki so urejeni v točkah I. A., I. C, II. C in II.D 7. člena Tarife Zavoda IPF za javno priobčitev fonogramov (Uradni list RS, 68-3016/05, v nadaljevanju: Tarifa 2005);

4. da stranke tega sporazuma urejajo določitev višine nadomestila za kulturna društva, zveze kulturnih društev in upokojenske kulturne skupine, ki delujejo izključno ljubiteljsko (v nadaljevanju tudi: ljubiteljska kulturna društva);

5. da so večina ljubiteljskih kulturnih društev v RS člani območnih zvez kulturnih društev, te pa so članice Zveze kulturnih društev Slovenije ali pa delujejo v okviru ljubiteljskih kulturnih dejavnosti pod okriljem JSKD;

6. da se za vse ostale oblike uporabe komercialnih fonogramov, ki niso opredeljene v točki 3. tega člena in za uporabnike, ki ne izpolnjujejo pogojev določenih s tem sporazumom uporabljajo določila Tarife 2005 oziroma veljavnih skupnih sporazumov;

7. da se v primeru prenehanja predmetnega sporazuma, od prenehanja sporazuma dalje, kot Tarifa v skladu z določili ZASP uporablja Tarifa 2005, če ni drugače določeno s tem sporazumom;

8. da stranke tega sporazuma urejajo tudi določitev znižanja višine nadomestila za uporabo fonogramov za ljubiteljska kulturna društva, ki opravljajo dejavnost poučevanja plesa.

ZAVEZANCI IN TARIFA

2. člen

Ta sporazum velja za organizatorje prireditev, na katerih je uporaba (javna priobčitev) fonogramov ključnega pomena in ki so organizirane v okviru izvajanja ljubiteljske kulturne dejavnosti, v skladu s tem sporazumom.

Kot organizator po prejšnjem odstavku tega člena štejejo kulturna društva, zveze kulturnih društev, upokojenske kulturne skupine ali območne izpostave JSKD, ki vse delujejo izključno ljubiteljsko, v skladu s tem sporazumom.

3. člen

Prireditve, kjer je uporaba fonogramov ključnega pomena po tem sporazumu so:

– koncerti in prireditve, ki so organizirane izključno ali prvenstveno zaradi javnega priobčevanja fonogramov (npr. koncerti z uporabo posnete glasbe oziroma nastopi, kjer izvajalci nastopajo na posneto glasbo (playback) ipd.)

– prireditve, pri katerih gre za kombinacijo različnih umetniških zvrsti in pri katerih se fonogrami ne uporabljajo le za zvočno ozadje ampak kot del prireditve (npr. različni plesni nastopi, revije, gledališki nastopi in predstave ter druge podobne prireditve, na katerih je uporaba fonogramov ključnega pomena za njihovo izvedbo).

Določbe tega sporazuma se ne nanašajo na prireditve:

– pri katerih javna priobčitev fonogramov poteka le za zvočno ozadje ali kot mašilo pred, med oziroma po nastopih, ki potekajo v živo;

– katerih primarni namen je športno udejstvovanje.

SPLOŠNA TARIFA

4. člen

Osnova za določitev nadomestila po predmetnem sporazumu je Tarifa 2005, ki je kot priloga 1 sestavni del tega sporazuma, razen če ni drugače določeno s tem sporazumom.

DISKONTIRANA TARIFA

5. člen

Nadomestilo se izračuna na način in v višini, kot je to določeno v Tarifi 2005, v kolikor ta sporazum ne določa drugače.

Kadar posamezni organizator prireditve, na kateri se javno priobčujejo komercialni fonogrami v okviru ljubiteljske kulturne dejavnosti izpolnjuje pogoje, ki so opredeljeni v nada-

ljevanju tega sporazuma, se višina nadomestila za posamezno prireditev določi in obračuna kot sledi:

1. Višina nadomestila se določi glede na vrsto prireditve, skladno s Tarifo 2005 (v nadaljevanju: Osnova), pri čemer se skladno s 6. členom Tarife 2005 upošteva popust v višini 30%, ki se prizna tistemu uporabniku (organizatorju prireditve), ki prostovoljno in ustrezno prijavi uporabo fonogramov v svoji dejavnosti ter pravočasno poravnava svoje obveznosti.

2. Organizatorjem prireditev, ki so opredeljeni v 2. členu tega sporazuma se v primeru, da gre za prireditev z vstopnino, Osnova zniža za 10%.

3. Organizatorjem prireditev, ki so opredeljeni v 2. členu tega sporazuma se v primeru, da gre za prireditev brez vstopnine, Osnova zniža za 20%.

4. V kolikor bo organizator prireditev, ki je opredeljen v 2. členu tega sporazuma vse obveznosti iz 1. točke tega člena izpolnil preko elektronskega portala, ki je del uradne spletne strani IPF, se mu Osnova zniža za 2%. Pogoj za znižanje po tej točki je, da so vsi podatki, tako prijava prireditve kot spored in osnova v portalu, izpolnjeni v celoti.

5. Znižanja se ne seštevajo kumulativno, temveč se rezultat vsakega znižanja vzame kot osnova za naslednje znižanje.

6. Znižanja se med seboj, razen med 2. in 3. točko, ne izključujejo.

7. Do znižanja Osnove v skladu s tem členom ni upravičen organizator prireditve, ki se šteje za kršitelja po 18. členu tega sporazuma.

OKOLIŠČINE, ZARADI KATERIH SE PLAČILO AVTORSKEGA HONORARJA ZNIŽA

6. člen

Znižanje iz 1. in 4. točke 5. člena tega sporazuma se priznava uporabnikom iz razloga racionalizacije poslovanja, saj se IPF-ju s pravočasno in popolno dostavitvijo podatkov v predpisani obliki znižajo administrativni stroški poslovanja in stroški obdelave podatkov.

Znižanje iz 2. oziroma 3. točke 5. člena tega sporazuma se priznava uporabnikom z razlogom, ker imajo zaradi svojega nepridobitnega statusa ohranjanja in širjenja narodne kulturne dediščine, tradicije zborovskega petja, godb in folklore ter plesne kulture in za Evropo edinstvenega ljubiteljskega delovanja na tem področju, poseben status.

PRIREDITVE, OPROŠČENE PLAČILA AVTORSKEGA HONORARJA OZIROMA NADOMESTILA

7. člen

V primeru, da ljubiteljsko kulturno društvo, ki izpolnjuje pogoje po tem sporazumu, organizira več prireditev v koledarskem letu, je vsaka 3. organizirana in izvedena prireditev društva oproščena plačila nadomestila IPF.

DAVEK NA DODANO VREDNOST

8. člen

Vsa nadomestila v tem sporazumu so opredeljena v neto vrednostih, zaradi česar je potrebno nanje prišteti še znesek davka na dodano vrednost.

SPLOŠNI POGOJI

9. člen

Ne glede na način tarifiranja in višino nadomestila, se nadomestilo odmerja za vsak posamezen vsebinski sklop prireditve in vsak prireditveni prostor, če ni s tem sporazumom določeno drugače.

Če je bila prireditev ali njen posamezni sklop izveden znotraj druge prireditve, za katero se sicer uporablja tarifa, ki ni določena s tem sporazumom, ali se zanjo generalno po tem sporazumu uporablja druga tarifa (v nadaljevanju: krovna prireditev), se za prireditev ali njen posamezen sklop, izveden znotraj krovne prireditve, dodatno odmeri še nadomestilo po ustrezni tarifi.

10. člen

Za organizatorja prireditve po tem sporazumu velja oseba ali subjekt, ki je prireditev prijavil pristojnim organom.

V kolikor prireditev ni prijavljena, za organizatorja velja krovni nosilec aktivnosti, ki so povezane z oglaševanjem prireditve, v kolikor iz samih oglasov ne izhaja, kdo prireditev organizira.

Presumpcija organizatorja prireditve v skladu z določili tega člena velja vse dotlej, dokler obveznosti, povezanih z javno priobčitvijo fonogramov na prireditvi ali njenem sklopu, na podlagi predloženih dokazil, ki izkazujejo ustrezno soudeležbo pri organizaciji prireditve, ne prevzame tretja oseba ali subjekt.

Kriterij ustreznosti soudeležbe iz prejšnjega odstavka za vsak primer posebej individualno presoja IPF, morebitna tretja oseba ali subjekt pa pridobi status organizatorja po določilih tega sporazuma od trenutka, ko mu IPF prizna tak status, pri čemer novi zavezanec vstopi v pravni položaj osebe ali subjekta, ki sicer velja za zavezanca po presumpciji, določeni s tem členom.

11. člen

V kolikor organizator prireditve ni predhodno prijavil IPF v skladu z določbami tega sporazuma, mora poleg nadomestila za uporabo plačati tudi stroške terenskega preverjanja in obdelave podatkov (zlasti kilometrino terenskega zastopnika, kupnino za vstopnico in stroške terenskega ogleda, stroške obdelave (iskanje podatkov o prireditvi, identifikacija, pošiljanje poziva za predložitev podatkov in sporeda uporabljenih fonogramov …) ter administrativne in poštne stroške).

Organizatorjem prireditve, ki so posredovali neresnične podatke bodisi za odmero nadomestila, bodisi glede uporabljenih fonogramov so poleg nadomestila dolžni plačati tudi stroške iz prejšnjega odstavka.

12. člen

Stranke tega skupnega sporazuma so soglasne, da skladno z ZASP, kadar je več kršilcev določb ZASP in/ali določb skupnega sporazuma in/ali določb Tarife 2005, je vsak izmed njih zavezan za celotno kršitev.

V primeru, da uporabnik po tem skupnem sporazumu ni organizator določene prireditve, ki pa je bila izvedena v uporabnikovem prostoru, je uporabnik po tem skupnem sporazumu dolžan IPF sporočiti, kdo je resnični organizator določene prireditve.

Uporabnik po tem skupnem sporazumu se zavezuje, da bo v primeru oddaje svojega prostora za organizacijo določene prireditve drugemu organizatorju, pogodbeno zavezal najemnika (drugega organizatorja) tega prostora, da si pridobi vsa potrebna dovoljenja od IPF.

REKLAMACIJA OBRAČUNA NADOMESTILA

13. člen

Organizator, ki je v skladu z določbami tega sporazuma prireditev prijavil in je izpolnil vse svoje obveznosti po poročanju, ki je potrebno za pravilno odmero nadomestila za vsako posamezno prireditev ali njen sklop ter za razdelitev zbranega nadomestila upravičenim imetnikom sorodnih pravic, ima pravico do pisne reklamacije obračuna nadomestila v roku 15 dni po prejemu računa IPF. Reklamaciji morajo biti priložena vsa dokazila, ki utemeljujejo reklamacijske navedbe, morebitnih pozneje predloženih dokazil pa IPF ni dolžan upoštevati.

IPF se obveže, da bo z organizatorjem iz prejšnjega odstavka pred morebitnim nadaljevanjem postopka za izterjavo obračunanega nadomestila skušal uskladiti odmero glede na reklamacijske navedbe in dokazila, pri čemer si morata tako organizator kot IPF prizadevati za čim hitrejšo rešitev zadeve. Če se organizator in IPF ne moreta dogovoriti, v vsakem primeru pa najpozneje v 45 dneh po datumu izdaje računa, lahko IPF nadaljuje s postopkom za izterjavo.

Po preteku roka iz prvega odstavka tega člena IPF morebitnih ugovorov in dokazil, s katerimi bi organizator dokazoval nepravilnost odmerjenega nadomestila, ni več dolžan upoštevati.

14. člen

Če organizator ne predloži vseh potrebnih podatkov za obračun nadomestila ali če IPF smatra, da so podatki neresnični, se za odmero nadomestil uporabijo podatki, ki jih zbere ali pridobi IPF.

Odmerjeno nadomestilo ne izključuje možnosti za vtoževanje obveznosti po predložitvi sporeda uporabljenih fonogramov in civilne kazni za vsako od kršitev obveznosti organizatorja po določilih ZASP.

OBSEG SORODNIH PRAVIC, ZAJETIH S TEM SPORAZUMOM

15. člen

Podpisniki so sporazumni, da se s tem sporazumom ureja le odmera in plačilo nadomestil zaradi javne priobčitve fonogramov na prireditvah, zajetih s tem sporazumom, ki se v skladu z veljavno zakonodajo uveljavljajo kolektivno, ne pa tudi morebitne druge pravice, ki zahtevajo izrecno dovoljenje imetnikov izvornih pravic oziroma se ne uveljavljajo kolektivno.

POROČANJE O UPORABLJENIH FONOGRAMIH

16. člen

Organizatorji so dolžni IPF-ju sporede uporabljenih fonogramov posredovati pisno v ustreznem s strani IPF pripravljenem obrazcu ali v elektronski obliki, in sicer v enem od naslednjih formatov: *.doc, *.txt, *.xls oziroma morajo biti posamezni posnetki vpisani v enotni obliki in ločeni z vejicami ali tabulatorji, pri čemer morajo poročila vsebovati najmanj naslednje podatke, potrebne za identifikacijo javno priobčenih fonogramov:

1. naslov glasbenega posnetka,
2. ime izvajalca posnetka na fonogramu,
3. ime proizvajalca fonograma,
4. dolžina posnetka,
5. podatek o številu predvajanj,

če za posamezen primer uporabe IPF ne odobri primernejšega načina.

Organizatorji so dolžni IPF-ju prijaviti prireditev vsaj 3 delovne dni pred prireditvijo.

Organizatorji so dolžni IPF-ju sporede uporabljenih fonogramov posredovati najkasneje v 15 dneh od prireditve.

17. člen

Stranki sporazuma sta soglasni, da lahko IPF v primeru, da organizator ne izpolni svojih obveznosti po določilih ZASP in tega sporazuma, sam pridobi podatke, povezane s posamezno prireditvijo, ki bi se izkazali za potrebne za določanje višine ali obračun nadomestil ali za pravilno delitev zbranih nadomestil imetnikom pravic, tudi od vseh oseb ali institucij, ki posedujejo, obdelujejo ali imajo možnost priti do takih podatkov, pri čemer je taka oseba ali institucija potrebne podatke dolžna posredovati in se ne sme sklicevati na morebitno zavezanost k poslovni skrivnosti in se to določilo za organizatorje prireditev, za katere se sklepa ta sporazum, smiselno uporablja kot pravilo stroke.

Z zbranimi podatki je IPF dolžan pred obračunom nadomestila seznaniti organizatorja.

Upravičenje iz tega člena lahko IPF uveljavlja tudi za potrebe preverjanja sporočenih ali ugotovljenih podatkov, potrebnih za odmero nadomestila oziroma delitev zbranih nadomestil upravičenim imetnikom pravic.

IZGUBA PRAVICE DO POSEBNIH POGOJEV IZ TEGA SPORAZUMA

18. člen

Za kršitelja po tem sporazumu se šteje:

– organizator, ki krši ali določbe ZASP in/ali določbe Tarife 2005 in/ali veljavnega sporazuma in/ali določbe individualne pogodbe,

– organizator, ki ima pred veljavnostjo tega sporazuma neporavnane pretekle obveznosti do IPF,

– organizator, ki ima neporavnane obveznosti do IPF iz tega sporazuma.

Kršitelj po tem členu nima pravice pridobiti ugodnosti iz tega sporazuma dokler ne izpolni potrebnih pogojev po ZASP in/ali skupnem sporazumu in/ali individualni pogodbi in ne poplača vseh neporavnanih obveznosti do IPF.

POSEBNO DOLOČILO ZA LJUBITELJSKA KULTURNA DRUŠTVA, KI OPRAVLJAJO DEJAVNOST POUČEVANJA PLESA

19. člen

Ljubiteljskim kulturnim društvom, ki uredijo razmerje z IPF s podpisom pogodbe na podlagi Skupnega sporazuma za določitev pogojev in višine nadomestil za javno priobčitev fonogramov pri poučevanju plesa v plesnih organizacijah – plesnih šolah, plesnih klubih in drugih podobnih ustanovah in na plesnih tekmovanjih, ki se izvajajo na območju Republike Slovenije (Uradni list RS, št. 44/19) se prizna znižanje v višini 10% skladno s 6. členom citiranega sporazuma.

Za uporabnike po tem členu se ne uporabljajo določila od 2. do 18. člena tega sporazuma.

OBVEZNOSTI PODPISNIKOV

20. člen

Podpisniki, predstavniki Združenja po tem sporazumu se zavezujejo IPF posredovati podatke o tem, kdo so ljubiteljska kulturna društva in podatke glede prireditev, za katere se lahko uporabijo določila tega sporazuma, najkasneje v roku 5 delovnih dni od poziva IPF.

Podatki iz prejšnjega odstavka tega člena morajo vsebovati uradni naziv člana, njegov uradni naslov, davčno številko ter verodostojen elektronski naslov preko katerega lahko IPF komunicira s posameznim članom.

21. člen

Podpisniki bodo seznanili svoje člane z vsebino tega skupnega sporazuma.

Podpisniki bodo po svojih najboljših močeh pripomogli k temu, da bodo člani podpisnikov spoštovali določbe v času trajanja tega sporazuma.

Podpisniki bodo v primerih nespoštovanja določb tega sporazuma posredovali pri svojih članih – kršiteljih avtorskih pravic.

Podpisniki bodo na podlagi obvestila posredovanega s strani IPF svoje člane pozvali k plačilu neporavnanih obveznosti do IPF, ki jih imajo njihovi člani v času podpisa tega sporazuma.

Podpisniki so dolžni imeti na svoji uradni spletni strani objavljen logotip IPF, v času trajanja sporazuma, kot tudi logotip

IPF objavljati pri oglaševanju svojih projektov, ki so povezani z glasbeno dejavnostjo.

Podpisniki so dolžni po podpisu tega sporazuma javnosti sporočiti, da imajo z IPF urejene medsebojne obveznosti.

TRAJANJE SPORAZUMA

22. člen

Podpisnice tega sporazuma soglašajo, da sporazum začne veljati 15. dan po objavi v Uradnem listu RS uporablja pa se do 31. 12. 2023.

V kolikor nobena od podpisnic 3 mesece pred iztekom koledarskega leta časovnega obdobja, v katerem se uporablja ta sporazum, drugi podpisnici pisno ne sporoči, da odstopa od sporazuma, se veljavnost sporazuma vsakič podaljša še za 12 mesecev. Število morebitnih podaljšanj veljavnosti sporazuma ni omejeno.

PREHODNE IN KONČNE DOLOČBE

23. člen

Sporazum je podpisan v 5 enakih izvodih, od katerih prejme vsak od podpisnikov po en izvod, en izvod pa je namenjen za potrebe obveščanja Urada RS za intelektualno lastnino.

Za predstavnike spremljanja izvajanja tega skupnega sporazuma se določijo Ajda Kožar, tel. št. 01/527-29-36, prireditve@ipf.si, kot predstavnik IPF, Maja Papič, tel. št.: 01/438-52-70, 040/160-514, mail: info@zveza-kds.si oziroma info@zkds.eu, kot predstavnik ZKDS ter JSKD in Nika Antolašić, tel. Št. 01/620-54-72, 041/474-941, mail: tajnistvo@zdus-zveza.si, kot predstavnik ZDUS.

Za objavo v Uradnem listu Republike Slovenije in obveščanje Urada RS za intelektualno lastnino poskrbi IPF.

Z začetkom veljavnosti tega sporazuma preneha veljati Skupni sporazum za določitev višine nadomestil za javno priobčitev fonogramov na prireditvah v organizaciji ljubiteljskih kulturnih društev z dne 19. 7. 2018.

Ljubljana, dne 20. decembra 2019

IPF
Viljem Marjan Hribar

JAVNI SKLAD REPUBLIKE SLOVENIJE
ZA KULTURNE DEJAVNOSTI
Marko Repnik

ZVEZA KULTURNIH DRUŠTEV
SLOVENIJE
Maja Papič

ZVEZA DRUŠTEV UPOKOJENCEV
SLOVENIJE
Janez Sušnik

OBČINE

AJDOVŠČINA

3734. Odlok o spremembah Odloka o organizaciji in delovnem področju Občinske uprave Občine Ajdovščina

Na podlagi določil 29. člena in drugega odstavka 49. člena Zakona o lokalni samoupravi /ZLS/ (Uradni list RS, št. 94/07 – uradno prečiščeno besedilo, 76/08, 79/09, 51/10, 40/12 – ZUJF, 14/15 – ZUUJFO, 11/18 – ZSPDSLS-1 in 30/18) in 16. člena Statuta Občine Ajdovščina (Uradni list RS, št. 44/12, 85/15, 8/18, 38/18) je Občinski svet Občine Ajdovščina na svoji 10. redni seji dne 19. 12. 2019 sprejel

O D L O K

o spremembah Odloka o organizaciji in delovnem področju Občinske uprave Občine Ajdovščina

1. člen

V Odloku o organizaciji in delovnem področju Občinske uprave Občine Ajdovščina (Uradni list RS, št. 6/17, 38/19) se besedilo petega odstavka 4. člena spremeni, tako da se glasi:

»(5) Naloge občinskega inšpekcijskega nadzorstva, občinskega redarstva, pravne službe in notranje revizije opravlja Medobčinska uprava Mestne občine Nova Gorica, Občine Ajdovščina in Občine Brda (v nadaljevanju: medobčinska uprava), ki lahko opravlja tudi druge naloge, določene z odlokom o njeni ustanovitvi.«.

2. člen

Peta alineja drugega odstavka 6. člena se spremeni tako, da se glasi:

»– oddelek za prostor«.

3. člen

V naslovu, v prvem delu stavka prvega odstavka in v drugem odstavku 11. člena se ime oddelka »oddelek za okolje in prostor« spremeni tako, da se glasi »oddelek za prostor«.

4. člen

Četrta alineja prvega odstavka 12. člena se črta.

PREHODNI IN KONČNA DOLOČBA

5. člen

Ne glede na 4. člen tega odloka, se bodo do prevzema javnih uslužbenk s strani Javnega zavoda za turizem Nova Gorica in Vipavska dolina (matična številka: 8240949000), naloge turistično informacijskega centra izvajale v okviru občinske uprave.

6. člen

Župan mora uskladiti pravilnik, ki ureja notranjo organizacijo in sistemizacijo delovnih mest občinske uprave v roku enega meseca od uveljavitve tega odloka, oziroma v roku enega meseca od pričetka izvajanja nalog izven občinske uprave, za katere je tako določeno s tem odlokom.

7. člen

Ta odlok se objavi v Uradnem listu Republike Slovenije in prične veljati 1. januarja 2020.

Št. 007-1/2015
Ajdovščina, dne 19. decembra 2019

Župan
Občine Ajdovščina
Tadej Beočanin

3735. Pravilnik o spremembah in dopolnitvah Pravilnika o sofinanciranju mladinskih in otroških programov in projektov ter letovanj

Na podlagi 16. člena Statuta Občine Ajdovščina (Uradni list RS, št. 44/12, 85/15, 8/18 in 38/18), 27. člena Zakona o javnem interesu v mladinskem sektorju (ZJIMS) (Uradni list RS, št. 42/10, 21/18 – ZNOrg) je Občinski svet Občine Ajdovščina na 10. seji dne 19. 12. 2019 sprejel

P R A V I L N I K

o spremembah in dopolnitvah Pravilnika o sofinanciranju mladinskih in otroških programov in projektov ter letovanj

1. člen

V Pravilniku o sofinanciranju mladinskih in otroških programov in projektov ter letovanj (Uradni list RS, št. 113/09 in 13/14) – v nadaljevanju pravilnik, se v 1. členu točka f) spremeni tako, da se glasi:

»f) osebe s posebnimi potrebami so osebe, opredeljene v Zakonu o socialnem vključevanju invalidov, Zakonu o usmerjanju otrok s posebnimi potrebami ter osebe, ki jim je priznana pravica do posebne oblike vodenja, varstva in zaposlitve pod posebnimi pogoji iz Pravilnika o standardih in normativih socialnovarstvenih storitev;«.

2. člen

V drugem odstavku 2. člena se prva alinea spremeni tako, da se glasi:

»– programov/projektov/letovanj, ki so sofinancirana iz drugih javnih razpisov Občine Ajdovščina ali iz posebnih proračunskih postavk Občine Ajdovščina, razen če gre za sofinanciranje javnega dela oziroma drugih oblik zaposlovanja, ki so po smislu podobna javnim delom,«

3. člen

V prvem odstavku 4. člena se črta peta alinea.

4. člen

6. člen se spremeni tako, da se glasi:

»Merila za dodelitev točk – sklop A (mladinski programi in projekti):

– prijavitelj lahko prijavi največ 4 programe in največ 15 projektov,

– prijavitelj lahko na podlagi točkovnega sistema pridobi največ 100 % vrednosti programa/projekta.

Zap. št.	Merila	Točke
1.	Sofinanciranje posebnega statusa organizacije (točke se izključujejo)	
1.1.	Ustanovitev predvideva poseben zakon (ne upošteva se zakon o društvih)	10
1.2.	Status v javnem interesu	25
2.	Sofinanciranje programa/projekta (točke za vsak program/projekt)	
2.1.	Program	60
2.2.	Projekt na področju 1	20
2.3.	Projekt na področju 2	8
2.4.	Projekt na področju 3	6
3.	Dodatne točke (se prištejejo k programu/projektu)	
3.1.	Program, ki vsebuje pripravo in udeležbo na uradnih tekmovanjih krovnih organizacij, regijskega ali državnega nivoja, z veščinsko-tehnične dejavnosti in z ekipo najmanj 3 članov	60

3.2.	Projekt zagotavlja neformalno izobraževanje, večanje kompetenc udeležencev – udeleženci pridobijo ustrezno dokazilo o pridobljeni usposobljenosti	5
3.3.	Program/projekt se izvaja v več kot 2 krajevnih skupnostih v občini (razen za projekt iz točke 3.2.)	1
3.4.	Projekt neformalnega izobraževanja, večanja kompetenc (točka 3.2.), ki se izvaja v več kot 2 krajevnih skupnostih v občini	2
3.5.	Večdnevni projekt na področju 3	2

«

5. člen

Ta pravilnik se objavi v Uradnem listu Republike Slovenije in začne veljati naslednji dan po objavi.

Št. 007-6/2009
Ajdovščina, dne 19. decembra 2019

Župan
Občine Ajdovščina
Tadej Beočanin

BOROVNICA

3736. Odlok o proračunu Občine Borovnica za leto 2020

Na podlagi 29. člena Zakona o lokalni samoupravi (Uradni list RS, št. 94/07 – uradno prečiščeno besedilo, 76/08, 79/09, 51/10, 40/12 – ZUJF, 14/15 – ZUUJFO, 11/18 – ZSPDSLS-1 in 30/18), 29. člena Zakona o javnih financah (Uradni list RS, št. 11/11 – uradno prečiščeno besedilo, 14/13 – popr., 101/13, 55/15 – ZFisP, 96/15 – ZIPRS1617 in 13/18) in 8. člena Statuta Občine Borovnica (Uradni list RS, št. 67/16) je Občinski svet Občine Borovnica na 8. redni seji dne 19. 12. 2019 sprejel

O D L O K
o proračunu Občine Borovnica za leto 2020

I. SPLOŠNA DOLOČBA

1. člen

(vsebina odloka)

S tem odlokom se za Občino Borovnico za leto 2020 določajo proračun, postopki izvrševanja proračuna ter obseg zadolževanja in poroštev občine in javnega sektorja na ravni občine (v nadaljnjem besedilu: proračun).

II. VIŠINA SPLOŠNEGA DELA PRORAČUNA
IN STRUKTURA POSEBNEGA DELA PRORAČUNA

2. člen

(sestava proračuna in višina splošnega dela proračuna)

(1) V splošnem delu proračuna so prikazani prejemki in izdatki po ekonomski klasifikaciji do ravni kontov. Splošni del proračuna se na ravni podskupin kontov določa v naslednjih zneskih:

A.	IZKAZ RAČUNA PRIHODKOV IN ODHODKOV	v EUR
Skupina/Podskupina kontov		PRORAČUN 2020
I.	SKUPAJ PRIHODKI (70+71+72+73+74)	4.523.906
	TEKOČI PRIHODKI (70+71)	3.584.109
70	DAVČNI PRIHODKI	2.940.175
	700 Davki na dohodek in dobiček	2.611.843
	703 Davek na premoženje	295.532
	704 Domači davki na blago in storitve	32.800
71	NEDAVČNI PRIHODKI	643.934
	710 Udeležba na dobičku in dohodki od premoženja	533.784
	711 Takse in pristojbine	3.000
	712 Denarne kazni	33.150
	713 Prihodki od prodaje blaga in storitev	3.000
	714 Drugi nedavčni prihodki	71.000
72	KAPITALSKI PRIHODKI	465.538
	720 Prihodki od prodaje osnovnih sredstev	110.000
	721 Prihodki od prodaje zalog	–
	722 Prihodki od prodaje zemljišč in neopre. dolgoročnih sredstev	355.538
73	PREJETE DONACIJE	–
	730 Prejete donacije iz domačih virov	–
	731 Prejete donacije iz tujih virov	–
74	TRANSFERNI PRIHODKI	474.259
	740 Transferni prihodki iz drugih javnofinančnih institucij	414.044
	741 Prejeta sredstva iz državnega proračuna iz sredstev EU	60.215
II.	SKUPAJ ODHODKI (40+41+42+43)	5.425.433
40	TEKOČI ODHODKI	1.189.560
	400 Plače in drugi izdatki zaposlenim	281.441
	401 Prispevki delodajalcev za socialno varnost	48.918
	402 Izdatki za blago in storitve	822.761
	403 Plačila domačih obresti	18.140
	409 Rezerve	18.300
41	TEKOČI TRANSFERJI	2.061.514
	410 Subvencije	129.580
	411 Transferji posameznikom in gospodinjstvom	1.390.500
	412 Transferi neprofitnim organizacijam in ustanovam	149.339
	413 Drugi tekoči domači transferi	392.095
42	INVESTICIJSKI ODHODKI	2.061.260
	420 Nakup in gradnja osnovnih sredstev	2.061.260
43	INVESTICIJSKI TRANSFERJI	113.100
	430 Investicijski transferi	–
	431 Investicijski transferi pravnim osebam, ki niso PU	93.100
	432 Investicijski transferi proračunskim uporabnikom	20.000
III.	PRORAČUNSKI PRESEŽEK (I.-II.) (PRORAČUNSKI PRIMANJKLJAJ)	–708.575
B.	IZKAZ FINANČNIH TERJATEV IN NALOŽB	
IV.	PREJETA VRAČILA DANIH POSOJIL IN PRODAJA KAPITALSKIH DELEŽEV (750+751+752)	–

75	PREJETA VRAČILA DANIH POSOJIL	–
	750 Prejeta vračila danih posojil	–
	751 Prodaja kapitalskih deležev	–
	752 Kupnine iz naslova privatizacije	–
V.	DANA POSOJILA IN POVEČANJE KAPITALSKIH DELEŽEV (440+441+442+443)	–
44	DANA POSOJILA IN POVEČAJE KAPITALSKIH DELEŽEV	–
	440 Dana posojila	–
	441 Povečanje kapitalskih deležev in naložb	–
	442 Poraba sredstev kupnin iz naslova privatizacije	–
	443 Povečanje namenskega premoženja v javnih skladih in drugih osebah javnega prava, ki imajo premoženje v svoji lasti	–
VI.	PREJETA MINUS DANA POSOJILA IN SPREMEMBE KAPITALSKIH DELEŽEV (IV.-V.)	–
C.	IZKAZ RAČUNA FINANCIRANJA	
VII.	ZADOLŽEVANJE (500)	731.000
50	ZADOLŽEVANJE	731.000
	500 Domače zadolževanje	731.000
VIII.	ODPLAČILA DOLGA (550)	122.425
55	ODPLAČILA DOLGA	122.425
	550 Odplačila domačega dolga	122.425
IX.	POVEČANJE (ZMANJŠANJE) SREDSTEV NA RAČUNIH (I.+IV.+VII.-II.-V.-VIII.)	–292.952
X.	NETO ZADOLŽEVANJE (VII.-VIII.)	608.575
XI.	NETO FINANCIRANJE (VI.+VII.-VIII.-IX.)	901.527
	STANJE SREDSTEV NA RAČUNU konec leta 2019	
	9009 Splošni sklad za drugo stanje 2019	293.000

(2) Posebni del proračuna sestavljajo finančni načrti neposrednih uporabnikov, ki so razdeljeni na naslednje programske dele: področja proračunske porabe, glavne programe in podprograme, predpisane s programsko klasifikacijo izdatkov občinskih proračunov. Podprogram je razdeljen na proračunske postavke, te pa na podskupine kontov in konte, določene s predpisanim kontnim načrtom.

(3) Posebni del proračuna do ravni proračunskih postavk – kontov in načrt razvojnih programov sta prilogi k temu odloku in se objavita na spletni strani Občine Borovnica.

(4) Načrt razvojnih programov sestavljajo projekti.

III. POSTOPKI IZVRŠEVANJA PRORAČUNA

3. člen
(izvrševanje proračuna)

(1) V tekočem letu se izvršuje proračun tekočega leta.

(2) Proračun se izvršuje skladno z določbami zakona, ki ureja javne finance in podzakonskimi predpisi, izdanimi na njegovi podlagi, in tega odloka.

(3) Proračun se izvršuje na ravni proračunske postavke – konta.

(4) Veljavni načrt razvojnih programov tekočega leta mora biti za tekoče leto usklajen z veljavnim proračunom.

4. člen
(namenski prihodki in odhodki proračuna)

(1) Namenski prihodki proračuna so poleg prihodkov, določenih v prvem stavku prvega odstavka 43. člena ZJF in prvem odstavku 80. člena ZJF, tudi:

– prihodki požarne takse po 59. členu Zakona o varstvu pred požarom (Uradni list RS, št. 3/07 – UPB-1, 9/11, 83/12 in 61/17 – GZ), ki se uporablja za namene, določene v tem zakonu,

– prihodki od pristojbin za vzdrževanje gozdnih cest,

– prihodki iz naslova podeljenih koncesij,

– prihodki, zbrani s plačili komunalnih prispevkov, ki se uporabljajo za gradnjo komunalne opreme,

– prihodki iz naslova sofinanciranja projektov,

– prispevki soinvestitorjev,

– prihodki od koncesijske dajatve od posebnih iger na srečo.

(2) Če se po sprejemu proračuna vplača namenski prejemek, ki zahteva sorazmeren namenski izdatek, ki v proračunu ni izkazan ali ni izkazan v zadostni višini, se v višini dejanskih prejemkov poveča obseg izdatkov proračuna.

(3) Pravice porabe namenskih sredstev, ki niso bile porabljene v tekočem letu, razen pravic porabe sredstev, ki jih neposredni proračunski uporabnik doseže z lastno dejavnostjo, se prenesejo v proračun prihodnjega leta za isti namen.

5. člen
(prerazporejanje pravic porabe)

(1) Osnova za prerazporejanje pravic porabe je zadnji sprejeti proračun, spremembe proračuna ali rebalans proračuna za leto izvrševanja. Obseg izvedenih prerazporeditev pravic porabe se računa po neto načelu, ki je sešteta razlika med prerazporeditvami na proračunsko postavko in z njih.

(2) Župan lahko v posebnem delu proračuna prerazporeja pravice porabe med področji porabe, pri čemer skupno povečanje ali zmanjšanje posameznega področja porabe ne sme presegati 15 % področja porabe v sprejetem proračunu. Župan lahko uvede nove konte ali prerazporedi sredstva med posameznimi konti, v kolikor to zahteva ekonomska klasifikacija odhodkov.

(3) V okviru prerazporeditev lahko župan odpira tudi nove proračunske postavke.

(4) Župan s poročilom o izvrševanju proračuna v obdobju januar–junij 2020 in konec leta z zaključnim računom poroča občinskemu svetu o veljavnem proračunu za leto 2020 in o njegovi realizaciji.

6. člen
(največji dovoljeni obseg prevzetih obveznosti v breme proračunov prihodnjih let)

(1) Neposredni uporabnik lahko v tekočem letu za projekte, ki so vključeni v veljavni načrt razvojnih programov, odda javno naročilo za celotno vrednost projekta, če so zanj načrtovane pravice porabe na proračunskih postavkah v sprejetem proračunu.

(2) Skupni obseg prevzetih obveznosti neposrednega uporabnika, ki bodo zapadle v plačilo v prihodnjih letih na podskupinah kontov znotraj podprogramov, ne sme presegati 70 % pravic porabe v sprejetem finančnem načrtu neposrednega uporabnika, od tega:

1. v letu 2021 70 % navedenih pravic porabe in
2. v ostalih prihodnjih letih 30 % navedenih pravic porabe.

(3) Omejitve iz prvega in drugega odstavka tega člena ne veljajo za prevzemanje obveznosti z najemnimi pogodbami, razen če na podlagi teh pogodb lastninska pravica preide oziroma lahko preide iz najemodajalca na najemnika, in prevzemanje obveznosti za pogodbe za dobavo elektrike, telefona, vode, komunalnih storitve in drugih storitev, potrebnih za operativno delovanje neposrednih uporabnikov ter prevzemanje obveznosti za pogodbe, ki se financirajo iz namenskih sredstev EU,

namenskih sredstev finančnih mehanizmov in sredstev drugih donatorjev ter pripadajočih postavk slovenske udeležbe.

(4) Prevzete obveznosti iz drugega in tretjega odstavka tega člena se načrtujejo v finančnem načrtu neposrednega uporabnika in načrtu razvojnih programov.

7. člen

(spremljanje in spreminjanje načrta razvojnih programov)

(1) Župan lahko spreminja vrednost projektov v načrtu razvojnih programov. Projekte, katerih se vrednost spremeni za več kot 20 % oziroma za več kot 5.000 EUR, mora predhodno odobriti občinski svet.

(2) Projekti, za katere se zaradi prenosa plačil v tekoče leto, zaključek financiranja prestavi iz predhodnega v tekoče leto, se uvrstijo v načrt razvojnih programov po uveljavitvi proračuna.

(3) Novi projekti se uvrstijo v načrt razvojnih programov na podlagi dokumenta identifikacije investicijskega projekta (v nadaljevanju DIIP), izdelanega v skladu z Uredbo o enotni metodologiji za izdelavo in obravnavo investicijskih projektov na področju javnih financ (Uradni list RS, št. 60/06, 54/10 in 27/16).

(4) Za projekte z ocenjeno vrednostjo nad 100.000 EUR sprejme DIIP občinski svet. V primeru, da DIIP-a občinskemu svetu ne predlaga župan, mora župan dati mnenje k predlogu.

(5) Za projekte z ocenjeno vrednostjo pod 100.000 EUR sprejme DIIP župan. V predlogu za uvrstitev projekta v načrt razvojnih programov, za katerega je DIIP sprejel župan, je potrebno predstaviti bistvene elemente sprejetega DIIP-a.

(6) Ostalo investicijsko dokumentacijo za projekte, vključene v načrt razvojnih programov, sprejema župan.

8. člen

(proračunski skladi)

(1) Proračunski skladi so:

1. proračunska rezerva, oblikovana po ZJF
2. stanovanjski sklad.

(2) Proračunska rezerva se oblikuje v višini 5.000 EUR.

(3) Na predlog občinske uprave, župan, odloča o uporabi sredstev proračunske rezerve za namene iz drugega odstavka 49. člena ZJF do višine 5.000 eurov župan in o tem s pisnimi poročili obvešča občinski svet.

9. člen

(splošna proračunska rezerva)

(1) Splošna proračunska rezerva se v letu 2020 oblikuje v višini 10.000 EUR.

(2) Sredstva splošne proračunske rezervacije se uporabljajo za nepredvidene namene, za katere v proračunu niso zagotovljena sredstva, ali za namene, za katere se med letom izkaže, da niso zagotovljena sredstva v zadostnem obsegu, ker jih pri pripravi proračuna ni bilo mogoče načrtovati. O uporabi sredstev splošne proračunske rezervacije odloča župan.

(3) O opravljenih prerazporeditvah župan s poročilom o izvrševanju proračuna v obdobju januar–junij in konec leta z zaključnim računom proračuna poroča občinskemu svetu.

IV. POSEBNOSTI UPRAVLJANJA IN PRODAJE STVARNEGA IN FINANČNEGA PREMOŽENJA

10. člen

(odpis dolgov)

(1) Če so izpolnjeni pogoji iz tretjega odstavka 77. člena ZJF, lahko župan v letu 2020 odpiše dolgove, ki jih imajo dolžniki do občine, in sicer največ do skupne višine 5.000 EUR.

(2) Obseg sredstev se v primerih, ko dolg do posameznega dolžnika neposrednega uporabnika ne presega stroška dveh eurov, v poslovnih knjigah razknjiži in se v kvoto iz prvega odstavka tega člena ne všteva.

(3) Župan o odpisu dolga poroča občinskemu svetu v skupnem znesku po posameznih namenih z zaključnim računom proračuna.

11. člen

(načrt ravnanja z nepremičnim premoženjem)

Načrt ravnanja z nepremičnim premoženjem do vrednosti posamezne nepremičnine do višine 2.000 eurov sprejme župan.

12. člen

(načrt ravnanja s premičnim premoženjem)

V načrt ravnanja s premičnim premoženjem je potrebno uvrstiti premično premoženje nad vrednostjo posameznega premičnega premoženja v višini kot jo določa zakon, ki ureja stvarno premoženje. Načrt ravnanja s premičnim premoženjem sprejme župan.

V. OBSEG ZADOLŽEVANJA IN POROŠTEV OBČINE IN JAVNEGA SEKTORJA

13. člen

(obseg zadolževanja občine in izdanih poroštev občine)

(1) Za kritje presežka odhodkov nad prihodki v bilanci prihodkov in odhodkov, presežka izdatkov nad prejemki v računu finančnih terjatev in naložb ter odplačila dolgov v računu financiranja, se občina za proračun leta 2020 lahko dolgoročno zadolži do višine 731.000 EUR, in sicer za investicije iz načrta razvojnih programov.

(2) Obseg poroštev občine za izpolnitev obveznosti javnih zavodov in javnih podjetij, katerih ustanoviteljica je Občina Borovnica, v letu 2020 ne sme preseči skupne višine glavnic 50.000 EUR.

14. člen

(obseg zadolževanja in izdanih poroštev posrednih uporabnikov občinskega proračuna, in javnih podjetij, katerih ustanoviteljica je občina ter pravnih oseb, v katerih ima občina neposredno ali posredno prevladujoč vpliv na upravljanje)

(1) Posredni uporabniki občinskega proračuna, javna podjetja, katerih ustanoviteljica je občina ter druge pravne osebe, v katerih ima občina neposredno ali posredno prevladujoč vpliv, se lahko v letu 2020 zadolžijo do skupne višine 100.000 EUR.

(2) Pogoj za poroštvo pravnim osebam javnega sektorja je soglasje občinskega sveta.

15. člen

(likvidnostno zadolževanje)

(1) Če se zaradi neenakomernega pritekanja prejemkov izvrševanje proračuna ne more uravnotežiti, se lahko občina likvidnostno zadolži, vendar največ do višine 5 % vseh izdatkov zadnjega sprejetega proračuna.

(2) Zadolžitev iz prejšnjega odstavka ne šteje v obseg zadolžitev občine, razen če leto črpanja in leto odplačila nista v istem proračunskem letu.

(3) Odločitev o likvidnostnem zadolževanju sprejme župan.

VI. PREHODNE IN KONČNE DOLOČBE

16. člen

(začasno financiranje v letu 2021)

V obdobju začasnega financiranja Občine Borovnica v letu 2021, če bo začasno financiranje potrebno, se uporablja ta odlok in sklep o določitvi začasnega financiranja.

17. člen

(uveljavitev odloka)

Ta odlok začne veljati naslednji dan po objavi v Uradnem listu Republike Slovenije.

Št. 410-0015/2019-12
Borovnica, dne 19. decembra 2019

Župan
Občine Borovnica
Bojan Čebela

3737. Odlok o nadomestilu za uporabo stavbnega zemljišča v Občini Borovnica

Na podlagi 55. člena Zakona o izvrševanju poračunov Republike Slovenije za leti 2018 in 2019 (Uradni list RS, št. 71/17, 13/18 – ZJF-H in 83/18) v povezavi s VI. poglavjem Zakona o stavbnih zemljiščih (Uradni list SRS, št. 18/84, 32/85 – popr., 33/89, Uradni list RS, št. 24/92 – odl. US, 29/95 – ZPDF, 44/97 – ZSZ in 101/13 – odl. US) ter določbami 218. člena in 218.a do 218.d člena Zakona o graditvi objektov (Uradni list RS, št. 102/04 – UPB, 14/05 – popr., 92/05 – ZJC-B, 93/05 – ZVMS, 111/05 – odl. US, 126/07, 108/09, 61/10 – ZRud-1, 20/11 – odl. US, 57/12, 101/13 – ZDavNepr, 110/13, 19/15, 61/17 – GZ in 66/17 – odl. US) ter na podlagi Statuta Občine Borovnica (Uradni list RS, št. 67/16) je Občinski svet Občine Borovnica na 8. redni seji dne 19. 12. 2019 sprejel

O D L O K
o nadomestilu za uporabo stavbnega zemljišča v Občini Borovnica

1. SPLOŠNI DOLOČBI

1. člen

(predmet odloka)

S tem odlokom se določijo podlage za obračun nadomestila za uporabo stavbnega zemljišča (v nadaljevanju: nadomestilo) za zazidana in nezazidana stavbna zemljišča.

Podlage za obračun in odmero nadomestila so določene ob upoštevanju naslednjih kriterijev:

– določitve zazidanih in nezazidanih stavbnih zemljišč,
– določitve območij, katera so predmet odmere nadomestila,
– meril za določitev višine nadomestila,
– določitve zavezancev za plačilo nadomestila in način odmere nadomestila,
– določitve oprostitev plačila nadomestila.

Nadomestilo se plačuje za zazidana in nezazidana stavbna zemljišča.

2. člen

(pojmi)

Zaprti prostori stavbnega dela so vsi prostori, ki se v registru nepremičnin ne vodijo pod naslednjimi opisi: odprta terasa, balkon, loža.

Poslovni namen pomeni opravljanje pridobitne ali nepridobitne dejavnosti (dejavnost) v katerikoli organizacijski obliki, ki je vpisana v Poslovni register Slovenije.

2. DOLOČITEV ZAZIDANIH IN NEZAZIDANIH STAVBNIH ZEMLJIŠČ

3. člen

(zazidana stavbna zemljišča)

Kot zazidana stavbna zemljišča štejejo zemljišča, na katerih so gradbene parcele z zgrajenimi stavbami in/ali gradbenimi inženirskimi objekti, ki niso objekti gospodarske javne infrastrukture, in zemljišča, na katerih se je na podlagi dokončnega gradbenega dovoljenja pričelo z gradnjo stavb in/ali gradbenih inženirskih objektov, ki niso objekti gospodarske javne infrastrukture.

Če določena stavba ali gradbeni inženirski objekt, ki ni objekt gospodarske javne infrastrukture, gradbene parcele nima določene, za zazidano stavbno zemljišče šteje del zemljiške parcele, na katerem stoji stavba (fundus) ali gradbeni inženirski objekt, pomnožen s faktorjem 1,5.

4. člen

(nezazidana stavbna zemljišča)

Kot nezazidana stavbna zemljišča štejejo zemljišča, za katera je z izvedbenim prostorskim aktom določeno, da je na njih dopustna gradnja stanovanjskih in poslovnih stavb, ki niso namenjene za potrebe zdravstva, socialnega in otroškega varstva, šolstva, kulture, znanosti, športa in javne uprave in da je na njih dopustna gradnja gradbenih inženirskih objektov, ki niso objekti gospodarske javne infrastrukture in tudi niso namenjeni za potrebe zdravstva, socialnega in otroškega varstva, šolstva, kulture, znanosti, športa in javne uprave, če je na njih zagotovljena oskrba s pitno vodo in energijo, odvajanje odplak in odstranjevanje odpadkov ter dostop na javno cesto.

Če na posameznem od zgoraj navedenih zemljišč stoji objekt, se kot nezazidano stavbno zemljišče določi zemljiška parcela, na kateri stoji takšen objekt, od katere se odšteje površino gradbene parcele objekta ali površino stavbišča s pripadajočim funkcionalnim zemljiščem takega objekta.

Če gradbena parcela objekta ali površina stavbišča s pripadajočim funkcionalnim zemljiščem objekta ni določena, kot nezazidano stavbno zemljišče šteje površina zemljiške parcele, na kateri stoji objekt, od katere se odšteje površina fundusa objekta, pomnožena s faktorjem 1,5.

5. člen

(določitev površine zazidanega stavbnega zemljišča)

Nadomestilo za uporabo zazidanega stavbnega zemljišča se plačuje od stanovanjske oziroma poslovne površine stavbe. Poslovne površine so tudi površine zemljišč, ki so namenjene poslovni dejavnosti.

Osnovo za določitev površine zazidanega stavbnega zemljišča predstavljajo naslednje uradne evidence: register nepremičnin, kataster stavb in zemljiški kataster, katere vodi Geodetska uprava RS in iz katerih občina za potrebe odmere nadomestila pridobiva potrebne podatke.

Površina zazidanega stavbnega zemljišča za stanovanjski namen se določi kot neto tlorisna površina (SIST ISO: 9836) vseh zaprtih prostorov posameznega stavbnega dela stanovanjskega namena in neto tlorisna površina garaže za osebna vozila, če je le-ta vpisana kot samostojni stavbni del.

Površina zazidanega stavbnega zemljišča za poslovni namen se določi kot neto tlorisna površina (SIST ISO: 9836) vseh prostorov posameznega stavbnega dela poslovnega namena in neto tlorisna površina vseh stavbnih delov, ki so funkcionalno povezani z njim. Poslovni namen pomeni opravljanje pridobitne ali nepridobitne dejavnosti v katerikoli organizacijski obliki, ki je vpisana v Poslovni register Slovenije.

Površina zazidanega stavbnega zemljišča za poslovni namen – zunanje poslovne površine (ZPP), se določi kot tlorisna projekcija površine zemljišč na parceli objekta, ki se uporabljajo kot spremljevalne površine za opravljanje poslovne dejavnosti, med katere sodijo predvsem zunanja parkirišča, zunanje manipulativne površine, delavnice na prostem, skladišča, športna igrišča, deponije ipd.

Če se ugotovi, da se kot zunanje poslovne površine uporabljajo tudi zemljišča izven gradbene parcele objekta, se nadomestilo zanje odmeri na enak način kot za površine, ki se nahajajo znotraj gradbene parcele objekta.

Nadomestilo za uporabo zazidanega stavbnega zemljišča se odmeri tudi za nelegalne gradnje.

6. člen

(določitev površine nezazidanega stavbnega zemljišča)

Nadomestilo za uporabo nezazidanega stavbnega zemljišča se plačuje od površine nezazidanega stavbnega zemljišča.

Osnovo za določitev površine nezazidanega stavbnega zemljišča predstavljata naslednji uradni evidenci: zemljiški kataster in kataster stavb, iz katerih občina za potrebe odmere nadomestila pridobiva potrebne podatke.

Površina nezazidanega stavbnega zemljišča se določi kot površina zemljiške parcele, ki je namenjena gradnji, ob upoštevanju pogojev 4. člena tega odloka, pogojev vsakokratnega veljavnega izvedbenega prostorskega akta in pogojev oziroma omejitev, določenih z drugimi pravnimi akti.

Na podlagi določil prvega in drugega odstavka tega člena, občina vzpostavi lastno evidenco nezazidanih stavbnih zemljišč.

3. DOLOČITEV OBMOČIJ ODMERE NADOMESTILA

7. člen

(območja odmere nadomestila)

Območja, ki so predmet odmere nadomestila, so določena na podlagi naslednjih kriterijev:

– dostopnosti območja,
– dostopnosti do javnih funkcij,
– reliefne značilnosti območja,
– komunalne opremljenosti naselij.

Območja iz prvega odstavka tega člena so praviloma določena na mejo naselij po registru prostorskih enot natančno in se delijo na:

1. območje, ki ga predstavlja del naselja Borovnica.
2. območje, ki ga predstavljajo naselja Breg pri Borovnici, Dol pri Borovnici, Laze pri Borovnici in Pako.
3. območje, ki ga predstavljajo naselja Brezovica pri Borovnici, Dražica, Niževec, Ohonica in Zabočevo.
4. območje, ki ga predstavljata naselji Lašče in Pristava.

Pregledna karta območij je priloga tega odloka.

4. MERILA ZA DOLOČITEV VIŠINE NADOMESTILA

8. člen

(splošna merila)

Za določitev višine nadomestila za zazidana in nezazidana stavbna zemljišča, se upoštevajo naslednja merila:

– opremljenost zazidanega stavbnega zemljišča s posamezno vrsto komunalne opreme ali gospodarske javne infrastrukture,
– lega in namen zazidanega stavbnega zemljišča,
– lega nezazidanega stavbnega zemljišča.

9. člen

(opremljenost zazidanega stavbnega zemljišča z infrastrukturo)

Opremljenost zazidanega stavbnega zemljišča z objekti in omrežji komunalne opreme, javne infrastrukture in gospodarske javne infrastrukture se vrednoti z naslednjimi točkami:

Infrastruktura	Opremljenost stavbnega zemljišča	Število točk
prometno omrežje	vsa zemljišča v naselju	20
kanalizacijsko omrežje	zemljišča, katera je mogoče priključiti	15
vodovodno omrežje	zemljišča, katera je mogoče priključiti	15
električno omrežje	zemljišča, katera je mogoče priključiti	10
parkirne površine, rekreacijske površine oziroma igrišča	vsa zemljišča v naselju, ki ima vzpostavljene javne parkirne površine, rekreacijske površine oziroma igrišča	10
omrežje javne razsvetljave	vsa zemljišča v naselju, ki ima vzpostavljeno omrežje javne razsvetljave	5

Opremljenost stavbnega zemljišča z objekti in omrežji komunalne opreme, gospodarske javne infrastrukture in javne infrastrukture, določi upravljavec infrastrukture.

10. člen

(lega in namen zazidanega in nezazidanega stavbnega zemljišča)

Uporaba stavbnega zemljišča se vrednoti v odvisnosti od njegove geografske lege ter namena uporabe na naslednji način:

Namen stavbnega zemljišča	Kakovostna skupina območja			
	1. kakovostna skupina	2. kakovostna skupina	3. kakovostna skupina	4. kakovostna skupina
Poslovni namen – pridobitna dejavnost	360	270	250	100
Poslovni namen – zunanja poslovna površina – pridobitna dejavnost	250	190	175	70
Poslovni namen – nepridobitna dejavnost	135	110	100	40
Poslovni namen – zunanja poslovna površina – nepridobitna dejavnost	95	75	70	30
Stanovanjski namen	55	45	40	20
Nezazidano stavbno zemljišče	55	45	40	20

5. ODMERA NADOMESTILA

11. člen

(določitev višine nadomestila)

Letna višina nadomestila za zazidana stavbna zemljišča se določi kot vsota točk, dobljenih iz 9. in 10. člena tega odloka, ki se pomnoži s površino zazidanega stavbnega zemljišča, kot jo določa 5. člen odloka, ter z vrednostjo točke za odmero nadomestila za uporabo stavbnega zemljišča.

Letna višina nadomestila za nezazidana stavbna zemljišča se določi kot število točk, dobljenih iz 10. člena tega odloka, ki se pomnožijo s površino nezazidanega stavbnega zemljišča, kot jo določa 6. člen odloka, ter z vrednostjo točke za odmero nadomestila za uporabo stavbnega zemljišča.

12. člen

(vrednost točke)

Letna vrednost točke za odmero nadomestila za posamezno odmerno leto se določi na predlog župana s sklepom občinskega sveta.

Če sklep iz prejšnjega odstavka ni sprejet, velja vrednost točke iz predhodnega leta, ki se revalorizira z indeksom cen v obdobju enega leta na dan 1. januarja, katerega vodi Statistični urad Republike Slovenije. Župan vrednost točke potrdi z ugotovitvenim sklepom.

Vrednost točke za leto 2020 znaša 0,0032 EUR/m^2.

13. člen

(zavezanec za plačilo nadomestila)

Zavezanec za plačilo nadomestila za zazidano stavbno zemljišče je neposredni uporabnik zemljišča oziroma stavbe ali dela stavbe (lastnik ali najemnik stanovanja oziroma poslovnega prostora).

Zavezanec za plačilo nadomestila za nezazidano stavbno zemljišče je njegov lastnik oziroma imetnik stavbne pravice, če je le-ta vzpostavljena na zemljiški parceli.

14. člen

(odmera nadomestila)

Davčni postopek odmere nadomestila pristojna Finančna uprava Republike Slovenije.

Nadomestilo za zazidano stavbno zemljišče se odmeri za vsak stavbni del in vzpostavljeno zunanjo poslovno površino posebej.

Nadomestilo za nezazidano stavbno zemljišče se odmeri za vsako zemljiško parcelo posebej.

15. člen

(neusklajenost podatkov)

Če podatek o površini stavbe oziroma zunanje poslovne površine, namenu oziroma dejavnosti v uradnih evidencah ne obstaja, se ne vodi oziroma obstaja dvom o njegovi pravilnosti, le-tega na podlagi javnega naznanila ter izvedene javne razgrnitve podatkov oziroma izvedenega ugotovitvenega postopka, določi organ občine, pristojen za odmero nadomestila.

6. OPROSTITVE PLAČILA NADOMESTILA

16. člen

(oprostitve plačila nadomestila)

Oprostitev plačila nadomestila za zazidano stavbno zemljišče na podlagi vloge velja za:

– zavezanca, za katerega center za socialno delo izda mnenje oziroma potrdilo o socialni ogroženosti,

– zavezanca, ki je kupil novo stanovanje kot posamezni del stavbe ali zgradil, dozidal ali nadzidal družinsko stanovanjsko hišo, če je v ceni stanovanja oziroma družinske stanovanjske hiše ali neposredno plačal komunalni prispevek. 5-letna oprostitev prične teči z dnem prijave stalnega bivališča, upošteva pa se od dneva popolnosti vloge za priznanje 5-letne oprostitve.

7. PREHODNA DOLOČBA IN KONČNI DOLOČBI

17. člen

(obravnava pritožb v prehodnem obdobju)

Pritožbe zavezancev, vezane na odmero nadomestila za posamezna odmerna leta, se obravnavajo na podlagi veljavnega odloka v letu odmere.

18. člen

(prenehanje veljavnosti obstoječega odloka)

Z dnem uveljavitve tega odloka preneha veljati Odlok o nadomestilu za uporabo stavbnega zemljišča v Občini Borovnica (Uradni list SRS, št. 1/90; Uradni list SRS, št. 13/90 in Naš časopis, št. 344/2007), uporablja pa se do 1. 1. 2020.

19. člen

(uveljavitev odloka)

Ta odlok začne veljati naslednji dan po objavi v Uradnem listu Republike Slovenije, uporablja pa se od 1. 1. 2020 dalje.

Št. 007-003/2019-10
Borovnica, dne 19. decembra 2019

Župan
Občine Borovnica
Bojan Čebela

OBČINA BOROVNICA

LEGENDA:

- 1. območje
- 2. območje
- 3. območje
- 4. območje
- meja naselja
- meja območja

Priloga 1: Pregledna karta območij, M 1:20.000

Izdelalo podjetje STRUCTURA D.O.O., november 2019

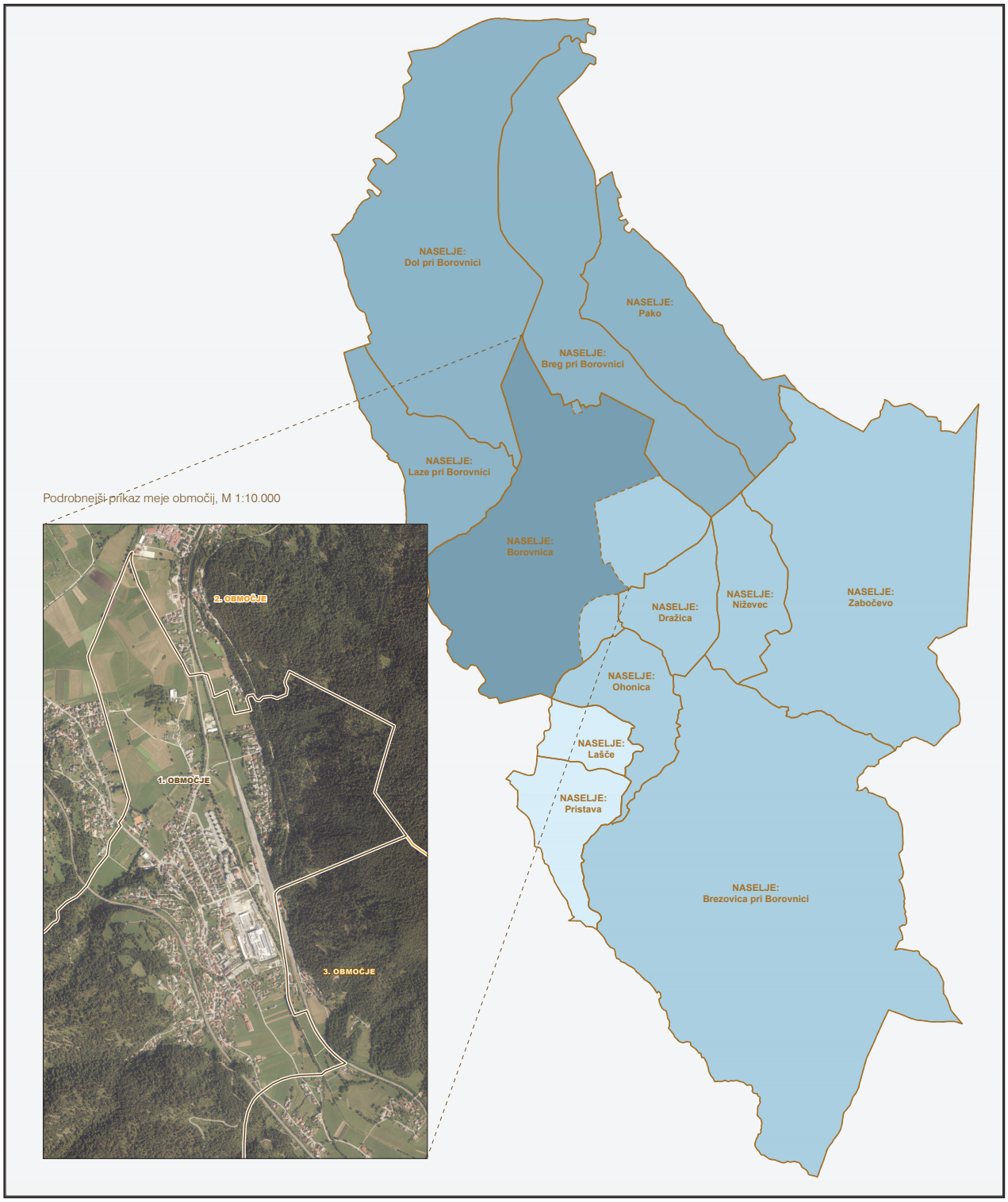

3738. Odlok o podlagah za odmero komunalnega prispevka za obstoječo komunalno opremo v Občini Borovnica

Na podlagi tretjega odstavka 218. člena Zakona o urejanju prostora (Uradni list RS, št. 61/17), ob upoštevanju določb Pravilnika o podlagah za odmero komunalnega prispevka za obstoječo komunalno opremo na osnovi povprečnih stroškov opremljanja stavbnih zemljišč s posameznimi vrstami komunalne opreme (Uradni list RS, št. 66/18) in Uredbe o programu opremljanja stavbnih zemljišč in odloku o podlagah za odmero komunalnega prispevka za obstoječo komunalno opremo ter o izračunu in odmeri komunalnega prispevka (Uradni list RS, št. 20/19, 30/39 in 34/19) ter na podlagi Statuta Občine Borovnica (Uradni list RS, št. 67/16) je Občinski svet Občine Borovnica na 8. redni seji dne 19. 12. 2019 sprejel

O D L O K
o podlagah za odmero komunalnega prispevka za obstoječo komunalno opremo v Občini Borovnica

SPLOŠNE DOLOČBE

1. člen

(predmet odloka)

S tem odlokom se sprejmejo podlage za odmero komunalnega prispevka za obstoječo komunalno opremo, ki so: preračun stroškov obstoječe komunalne opreme na enoto mere in merila za odmero komunalnega prispevka za obstoječo komunalno opremo.

2. člen

(predmet obračuna komunalnega prispevka)

Predmet obračuna komunalnega prispevka so predvideni in obstoječi:

zahtevni in manj zahtevni objekti,

nezahtevni objekti, ki imajo vzpostavljene samostojne priključke na komunalno opremo,

ki se bodo prvič priključevali na cestno omrežje, kanalizacijsko omrežje ali vodovodno omrežje, prvič koristili javne površine oziroma se jim bo povečala zmogljivost ali spremenila namembnost.

PODLAGE ZA ODMERO KOMUNALNEGA PRISPEVKA

3. člen

(določitev površine parcele objekta in površine obstoječim stavbam, gradbeno-inženirskim objektom oziroma drugim gradbenim posegom)

Ob odmeri komunalnega prispevka zaradi:

izboljšanja opremljenosti stavbnega zemljišča

in, če ne obstajajo natančnejši podatki, tudi v primeru:

legalizacije objekta in

priključevanju na obstoječo komunalno opremo, ki ni izboljšanje opremljenosti,

se površina gradbene parcele oziroma površina parcele objekta določi kot zmnožek površine zemljišča pod stavbo in faktorja površine (F_p), ki znaša štiri.

Če zavezanec izkaže, da je površina zemljišč v njegovi lasti, ki tvorijo parcelo objekta, manjša od površine, pridobljene na podlagi določb prvega odstavka tega člena, se upošteva manjša površina.

Bruto tlorisna površina obstoječe stavbe oziroma njen ekvivalent površine gradbeno-inženirskega objekta oziroma njen ekvivalent površine drugega gradbenega posega se določil kot njena neto tlorisna površina oziroma njen ekvivalent, pridobljena iz uradnih evidenc, ki se pomnoži s faktorjem 1,2.

Če zavezanec izkaže, da je bruto tlorisna površina stavbe oziroma njen ekvivalent v primeru gradbeno-inženirskega objekta oziroma drugega gradbenega posega manjša od površine, pridobljene na podlagi tretjega odstavka tega člena, se upošteva manjša površina.

4. člen

(razmerje med deležem gradbene parcele stavbe in deležem površine objekta)

Razmerje med deležem gradbene parcele stavbe (Dpo) in deležem površine objekta (Dto) je na celotnem območju opremljanja enako in znaša Dpo = 0,5 ter Dto = 0,5.

5. člen

(faktor namembnosti objekta)

Faktor namembnosti objekta (F_n) za stavbe za:

industrijske stavbe in skladišča (CC-SI: 125) in nestanovanjske kmetijske stavbe (CC-SI: 1271) znaša 0,7,

enostanovanjske stavbe (CC-SI: 111) in dvostanovanjske stavbe (CC-SI: 1121) znaša 0,8,

stavbe splošnega družbenega pomena (CC-SI: 126) znaša 0,9,

tri in večstanovanjske stavbe (CC-SI: 1122) znaša 1,1,

ostale stavbe znaša 1,0.

Faktor namembnosti objekta (F_n) za gradbeno inženirske objekte znaša 0,5.

Faktor namembnosti objekta (F_n) za druge gradbene posege znaša 0,5.

Faktor namembnosti objekta se določi glede na pretežni namen uporabe objekta.

6. člen

(prispevna stopnja zavezanca)

Prispevna stopnja zavezanca (p_{sz}) znaša za:

cestno omrežje 40 %,

vodovodno omrežje 35 %,

kanalizacijsko omrežje 100 %,

javne površine 100 %.

7. člen

(povprečni stroški opremljanja stavbnih zemljišč s posameznimi vrstami komunalne opreme)

Povprečni stroški opremljanja stavbnih zemljišč s posameznimi vrstami komunalne opreme, preračunani na m² površine gradbene parcele in m² bruto tlorisne površine objekta, znašajo:

Vrsta obstoječe komunalne opreme	C_{po} [EUR/m²]	C_{to} [EUR/m²]
cestno omrežje	17,50	48,00
vodovodno omrežje	6,50	17,00
kanalizacijsko omrežje	5,40	11,00
javne površine	0,70	2,00

IZRAČUN KOMUNALNEGA PRISPEVKA

8. člen

(izračun komunalnega prispevka)

Komunalni prispevek za posamezno vrsto obstoječe komunalne opreme se za stavbe izračuna na naslednji način:

$$KP_{obstoječa}(i) = ((A_{GP} \bullet Cp_o(i) \bullet Dp_o) + (A_{STAVBA} \bullet Ct_o(i) \bullet Dt_o \bullet F_n)) \bullet p_{sz}(i)$$

$$KP_{obstoječa} = \Sigma\, KP_{obstoječa}(i)$$

Komunalni prispevek za posamezno vrsto obstoječe komunalne opreme se za gradbeno-inženirske objekte obračuna na naslednji način:

$$KP_{obstoječa}(i) = (A_{GIO} \bullet Ct_o(i) \bullet Dt_o \bullet F_n \bullet p_{sz}(i)$$

$$KP_{obstoječa} = \Sigma\ KP_{obstoječa}(i)$$

Zgornje oznake pomenijo:

$KP_{obstoječa}(i)$: znesek dela komunalnega prispevka za posamezno vrsto obstoječe komunalne opreme,

A_{GP}: površina gradbene parcele stavbe,

A_{GIO}: površina gradbeno-inženirskega objekta,

$Cp_o(i)$: stroški posamezne vrste obstoječe komunale opreme na m^2 gradbene parcele stavbe,

Dp_o: delež gradbene parcele stavbe pri izračunu komunalnega prispevka za obstoječo komunalno opremo,

A_{STAVBA}: bruto tlorisna površina stavbe,

$Ct_o(i)$: stroški posamezne vrste obstoječe komunalne opreme na m^2 bruto tlorisne površine objekta,

Dt_o: delež površine objekta pri izračunu komunalnega prispevka za obstoječo komunalno opremo,

F_n: faktor namembnosti objekta glede na njegov namen uporabe,

$p_{sz}(i)$: prispevna stopnja zavezanca za posamezno vrsto obstoječe komunalne opreme (%),

i: posamezna vrsta obstoječe komunalne opreme.

Površina gradbene parcele in bruto tlorisne površine stavbe se pridobi iz dokumentacije za pridobitev gradbenega dovoljenja oziroma ob upoštevanju določb 3. člena tega odloka.

Če se odmerja komunalni prispevek za objekte, ki se uvrščajo med druge gradbene posege, se komunalni prispevek izračuna ob smiselnem upoštevanju prvega in drugega odstavka tega člena.

Komunalni prispevek za obstoječo komunalno opremo, ki se odmerja zavezancu zaradi spremembe zmogljivosti ali namembnosti objekta, se izračuna tako, da se izračunata višina komunalnega prispevka za obstoječo komunalno opremo po spremembi zmogljivosti ali namembnosti objekta in pred spremembo zmogljivosti ali namembnosti objekta. Zavezancu se odmeri komunalni prispevek, ki predstavlja pozitivno razliko med komunalnim prispevkom po spremembi in pred spremembo zmogljivosti ali namembnosti objekta. Če je razlika negativna, se z odmerno odločbo ugotovi, da je komunalni prispevek za obstoječo komunalno opremo že poravnan.

9. člen

(izračun komunalnega prispevka za obstoječo komunalno opremo ob priključevanju prek nove komunalne opreme)

(1) Če se nova komunalna oprema iz programa opremljanja, na katero se priključuje objekt, posredno ali neposredno priključuje na obstoječo komunalno opremo oziroma bremeni že zgrajeno komunalno opremo, se pripadajoči del komunalnega prispevka za obstoječo komunalno opremo določi na naslednji način:

če je izračunani komunalni prispevek za posamezno vrsto nove komunalne opreme višji od izračunanega komunalnega prispevka za posamezno vrsto obstoječe komunalne opreme ($KP_{nova}(i) – KP_{obstoječa}(i) \geq 0$), je vrednost pripadajočega dela komunalnega prispevka za obstoječo komunalno opremo 0;

če je izračunani komunalni prispevek za posamezno vrsto nove komunalne opreme manjši od izračunanega komunalnega prispevka za posamezno vrsto obstoječe komunalne opreme ($KP_{nova}(i) – KP_{obstoječa}(i) \leq 0$), se pripadajoči del komunalnega prispevka za posamezno vrsto obstoječe komunalne opreme določi po enačbi: $KP_{obstoječa}(i) – KP_{nova}(i)$.

(2) Če investitor in občina skleneta pogodbo o opremljanju za gradnjo komunalne opreme, ki ni predvidena v programu opremljanja, se pripadajoči del komunalnega prispevka za posamezno vrsto obstoječe komunalne opreme določi ob smiselni uporabi prejšnjega odstavka.

ODMERA KOMUNALNEGA PRISPEVKA

10. člen

(zavezanec za plačilo komunalnega prispevka)

Zavezanec za plačilo komunalnega prispevka je investitor oziroma lastnik objekta, ki se na novo priključuje na komunalno opremo oziroma mu je omogočena njena uporaba, povečuje zmogljivost objekta ali spreminja njegovo namembnost.

11. člen

(odmera komunalnega prispevka)

Komunalni prispevek se odmeri z odločbo:

na zahtevo zavezanca,

ob prejemu obvestila s strani upravne enote v zavezančevem imenu, da je vloga za izdajo gradbenega dovoljenja, katero je vložil zavezanec, popolna,

po uradni dolžnosti.

Rok za izdajo odločbe iz prve in druge alineje prvega odstavka tega člena je 15 dni po prejemu popolne vloge. O izdani odločbi občina obvesti tudi upravno enoto.

Rok plačila odmerjenega komunalnega prispevka je 15 dni od pravnomočnosti izdane odločbe.

Na zahtevo zavezanca lahko občina dovoli obročno odplačevanje komunalnega prispevka, in sicer v največ 24 obrokih, pri tem pa znesek obroka ne sme biti nižji od 30 EUR.

Komunalni prispevek se odmeri za komunalno opremo, na katero se zavezanec priključi – vodovodno omrežje in kanalizacijsko omrežje oziroma mu je omogočena njena uporaba – cestno omrežje in javne površine.

Komunalni prispevek je namenski prihodek občinskega proračuna, namenjen financiranju gradnje komunalne opreme, skladno z načrtom razvojnih programov občinskega proračuna.

12. člen

(pogodbena razmerja med investitorjem in občino)

Če se občina in investitor dogovorita, da bo investitor sam, na lastne stroške, delno ali v celoti zgradil komunalno opremo na neopremljenem ali delno opremljenem zemljišču, se tak dogovor sklene s pogodbo o opremljanju, v kateri se natančno opredelijo pogodbene obveznosti obeh strank.

13. člen

(stroški priključevanja)

Velja, da so s plačilom komunalnega prispevka poravnani vsi stroški priključevanja objekta na obstoječo komunalno opremo v razmerju do občine, razen gradnje tistih delov priključkov, ki so v zasebni lasti.

OPROSTITVE PLAČILA KOMUNALNEGA PRISPEVKA

14. člen

(oprostitve plačila komunalnega prispevka)

Komunalni prispevek se ne plača za gradnjo gospodarske javne infrastrukture, ki za svoje delovanje ne potrebuje komunalne opreme oziroma nima samostojnih priključkov na komunalno opremo.

Komunalni prispevek se ne plača za gradnjo enostavnih objektov.

Komunalni prispevek za obstoječo komunalno opremo se ne plača v primeru nadomestitve objektov zaradi naravne nesreče, v obsegu nadomeščenega objekta, pri čemer je lahko lokacija nadomeščenega objekta v primeru, ko nadomestitev na obstoječem stavbnem zemljišču oziroma gradbeni parceli ni možna, tudi na drugi, nadomestni lokaciji.

Komunalni prispevek se oprosti za gradnjo neprofitnih stanovanj in gradnjo stavb, ki so v javnem interesu in so namenjene za izobraževanje, znanstveno-raziskovalno delo in zdravstvo, muzeje, knjižnice, gasilske domove, opravljanje

obredov in šport po predpisih o uvedbi in uporabi enotne klasifikacije vrst objektov, katerih investitor je Občina Borovnica ali Republika Slovenija.

Zneske, oproščene skladno z določbami tega člena, mora občina nadomestiti iz nenamenskih prihodkov občinskega proračuna.

V primeru ostranitve obstoječega objekta in gradnje novega objekta, se pri odmeri komunalnega prispevka upoštevajo celotna predhodna vlaganja.

15. člen

(predhodna vlaganja)

Pri odmeri komunalnega prispevka občina, na zahtevo zavezanca, upošteva morebitne že plačane prispevke za gradnjo posamezne vrste komunalne opreme na podlagi predloženih dokazil o plačilu in za tako ugotovljene amortizirane prispevke zniža plačilo odmerjenega komunalnega prispevka.

Prispevki se amortizirajo z revalorizacijskimi koeficienti Banke Slovenija.

PREHODNE IN KONČNE DOLOČBE

16. člen

(povezava spremenjene zakonodaje)

Vloge za odmero komunalnega prispevka, ki bodo prispele na Občino Borovnica pred pričetkom veljavnosti predmetnega odloka in bodo imele priloženo projektno dokumentacijo za pridobitev gradbenega dovoljenja, na podlagi katerega lahko pristojni organ Občine Borovnica izda odločbo o plačilu komunalnega prispevka oziroma bodo vsebovale vse podatke, na podlagi katerih lahko občina izda odločbo o plačilu komunalnega prispevka, bodo obravnavane na podlagi dotedanje zakonodaje.

17. člen

(prenehanje veljavnosti)

Z dnem uveljavitve tega odloka preneha veljati Odlok o programu opremljanja stavbnih zemljišč in merilih za odmero komunalnega prispevka na območju Občine Borovnica (Uradni list RS, št. 49/15).

Z dnem uveljavitve tega odloka se ne glede na določila veljavnih programov opremljanja stavbnih zemljišč odmera komunalnega prispevka za obstoječo – že zgrajeno komunalno opremo izvede na podlagi določil tega odloka.

18. člen

(začetek veljavnosti)

Ta odlok začne veljati osmi dan po objavi v Uradnem listu Republike Slovenije.

Št. 007-0004/2019-7
Borovnica, dne 19. decembra 2019

Župan
Občine Borovnica
Bojan Čebela

3739. Pravilnik in merila za sofinanciranje letnega programa kulture v Občini Borovnica

Na podlagi Zakona o uresničevanju javnega interesa za kulturo (ZUJIK-UPB1, Uradni list RS, št. 77/07, 56/08, 4/10, 20/11, 111/13, 68/16, 61/17 in 21/18 – ZNOrg), 21. in 29. člena Zakona o lokalni samoupravi (Uradni list RS, št. 94/07 – UPB, 76/08, 79/09, 51/10, 40/12 – ZUJF, 14/15 – ZUUJFO in 76/16 – odl. US) ter 15. člena Statuta Občine Borovnica (Uradni list RS, št. 67/16) je Občinski svet Občine Borovnica na 8. redni seji dne 19. 12. 2019 sprejel

P R A V I L N I K
in merila za sofinanciranje letnega programa kulture v Občini Borovnica

I. SPLOŠNE DOLOČBE

1. člen

(vsebina pravilnika)

S tem pravilnikom se določajo pogoji in merila za vrednotenje in razdelitev proračunskih sredstev za sofinanciranje programov in projektov s področja kulture v Občini Borovnica, ki jih za te namene določa letni program kulture in so v javnem interesu Občine Borovnica.

2. člen

(izvajalci)

Izvajalci javnih kulturnih programov in projektov na področju kulture so:

– društva, registrirana na področju kulture,

– društva, registrirana na drugih področjih, ki imajo v svojem statutu določeno, da opravljajo tudi naloge s področja kulture,

– zavodi in druge pravne osebe, registrirane za opravljanje kulturne dejavnosti.

3. člen

(opredelitev pojmov)

Opredelitev pojmov po tem pravilniku:

– Javni kulturni program je redna kulturna dejavnost izvajalcev, ki niso javni zavodi, je pa njihovo delovanje v javnem interesu na področju kulture. Javni kulturni program po vsebini predstavlja zaključeno celoto in traja nepretrgoma najmanj eno leto.

– Projekt s področja kulture je posamična kulturna aktivnost izvajalca.

– Društvo v javnem interesu občine na področju kulture v Občini Borovnica je društvo, registrirano po zakonu o društvih, ki več kot eno leto deluje na območju Občine Borovnica in katerega redna dejavnost je namenjena tudi nečlanom društva in širši javnosti in prispeva k razvoju kulturnih dejavnosti in dvigu kulturne zavesti.

4. člen

(pogoji za sofinanciranje)

(1) Izvajalci javnih kulturnih programov in projektov morajo za sofinanciranje dejavnosti izpolnjevati naslednje pogoje:

– imajo sedež v Občini Borovnica,

– so registrirani in delujejo na področju kulture najmanj eno leto,

– so njihovi programi v javnem interesu,

– imajo urejeno evidenco o članstvu, plačani članarini in ostalo dokumentacijo, kot jo določa Zakon o društvih,

– so v celoti in pravočasno izpolnili pogodbene obveznosti do občine na podlagi razpisa predhodnega leta,

– imajo zagotovljene materialne, prostorske, kadrovske in organizacijske pogoje za uresničitev načrtovane dejavnosti,

– skupine delujejo izključno v imenu in za račun društva, katerega član so.

(2) Za sofinanciranje javnih kulturnih programov lahko kandidirajo le izvajalci iz prve alineje 2. člena tega pravilnika.

II. MERILA IN KRITERIJI

5. člen

(ocenjevanje)

Programe in projekte ocenjuje strokovna komisija na podlagi meril in kriterijev iz tega pravilnika. Vrednost posameznih

meril in kriterijev je izražena v točkah, vrednost točke se določi na osnovi skupnega števila točk in višine proračunskih sredstev za posamezen namen.

6. člen

(začasno financiranje)

(1) Do sklenitve pogodbe o sofinanciranju izvajanja letnega programa kulture se lahko določena področja kulture sofinancirajo na osnovi sklepa o začasnem sofinanciranju. Dokument se lahko sklene samo z izvajalci letnega programa kulture, ki so imeli enake dejavnosti sofinancirane že v preteklem koledarskem letu in je izvajalec podal pisno zahtevo po začasnem sofinanciranju. O začasnem sofinanciranju odloči župan s sklepom.

(2) V sklepu o začasnem sofinanciranju se določi način in višino sofinanciranja dejavnosti. Višina začasnega sofinanciranja skupaj ne sme preseči ene tretjine pogodbenega zneska, ki ga je izvajalec prejel za svoje dejavnosti iz prvega odstavka tega člena v preteklem letu.

(3) Po sklenitvi pogodbe o sofinanciranju izvajanja letnega programa kulture se že nakazana sredstva poračunajo.

A: Javni kulturni program

7. člen

(sofinanciranje dejavnosti)

(1) Izvajalcu, ki izvaja javni kulturni program, se lahko sofinancira po sledečih kriterijih

1. Program redne dejavnosti društva:
– število vaj,
– število članov društva, sekcije, skupine,
– predstavitvene predstave, koncerte, razstave, prireditve,
– nastope na prireditvah izven občine in v tujini,
– sodelovanje na preglednih prireditvah (revijah oziroma srečanjih z ocenjevalcem),
– strokovne sodelavce.

Izvajalca, ki se v letu pred razpisom ne udeležuje preglednih prireditev, se uvrsti v zadnjo kakovostno skupino.

2. Dosežene rezultate na preglednih prireditvah.
3. Obletnice delovanja kulturnih društev oziroma skupin.

(2) Za posamezno vrsto dejavnosti se upošteva maksimalno število vaj in srečanj na sezono:
– pevski zbori, instrumentalne skupine, 45 vaj, otroške skupine 35 vaj,
– gledališke, lutkovne, plesne skupine, 35 vaj, otroške skupine 30 vaj,
– recitacijske, literarne skupine, 20 srečanj,
– likovne, fotografske in druge skupine, 20 srečanj.

(3) Društvu se lahko glede na dejavnost in kakovostno skupino sofinancira stroške strokovnih sodelavcev (zborovodje, mentorji), v kolikor so v ta namen zagotovljena sredstva z letnim programom kulture. Višino sofinanciranja določi strokovna komisija glede na rezultate skupine na preglednih prireditvah in izkazano aktivnost v preteklem letu.

B: Kulturni projekti

8. člen

(sofinanciranje kulturnih projektov)

(1) Za podporo kulturnim projektom lahko konkurirajo pravne osebe, ki niso javni zavodi, oziroma se njihovi kulturni programi ne financirajo kot javni kulturni programi.

(2) Kriteriji za vrednotenje kulturnih projektov so:
– pomembnost projekta za občino,
– inovativnost projekta,
– raznolikost projektov,
– delež sredstev iz lastnih virov,
– da je finančna konstrukcija realna.

Sprememba prijavljenega projekta po preteku roka za prijavo na razpis ni mogoča.

9. člen

(posredovanje predstav drugih izvajalcev)

(1) Za podporo projektom posredovanja predstav drugih izvajalcev lahko konkurirajo vse pravne osebe s sedežem v Občini Borovnica, ki organizirajo izvedbo predstave drugega izvajalca v Občini Borovnica.

(2) Javni kulturni programi posredovanja gledaliških, glasbenih in drugih prireditev se ocenjujejo po naslednjih kriterijih:
– pomembnost predstave za občino,
– kvaliteta programa,
– število obiskovalcev.

Višino sofinanciranja se določi v povprečnem znesku na predstavo.

III. PREHODNE IN KONČNE DOLOČBE

10. člen

(predplačila)

Predplačila so mogoča pod pogoji, ki jih določa proračunska zakonodaja.

11. člen

(neizpolnitev programa)

(1) Način in roke nakazovanja sredstev, obvezna dokazila o izpolnitvi programa in druga medsebojna vprašanja glede izvajanja in poročanja občina in upravičenec dogovorita v pogodbi.

(2) Če izvajalec, ki so mu bila na podlagi javnega razpisa dodeljena in nakazana sredstva ne dokaže, da je izpolnil odobreni program, ima občina pravico zahtevati vračilo sredstev za tisti del programa, ki ni bil izvršen.

12. člen

(prenehanje veljavnosti)

Z dnem uveljavitve tega pravilnika preneha veljati pravilnik o sofinanciranju programov na področju kulture v Občini Borovnica (Uradni list RS, št. 18/10).

13. člen

(veljavnost pravilnika)

Ta pravilnik začne veljati petnajsti dan po objavi v Uradnem listu Republike Slovenije.

Št. 007-0005/2019-5
Borovnica, dne 19. decembra 2019

Župan
Občine Borovnica
Bojan Čebela

Priloga I: MERILA ZA VREDNOTENJE JAVNIH KULTURNIH PROGRAMOV

Po merilih za dejavnost skupin se ne točkuje izvajalcev in skupin, ki delujejo prvo leto.

I/1 DEJAVNOST DRUŠTVA

Merilo	Točke
Višina plačanih članarin v preteklem letu	3 točke/na vsakih 10 evrov plačane članarine

I/2 DEJAVNOST SKUPIN

Izvedba letnega koncerta, nastopa oziroma premiere ter prireditev ob obletnici društva ali skupine se ne točkuje med nastopi na območju Občine Borovnica.
Letni koncert je samostojni letni nastop skupine, na katerem se skupina predstavi z najmanj 12 skladbami, od tega najmanj 6 novih. Za skupino, ki izvaja plesne splete, en splet šteje za tri skladbe.
Nastop izven občine pomeni nastop na prireditvi drugega organizatorja, izvedba najmanj 4 skladb ali en plesni splet, v to skupino ne štejejo nastopi na dogodkih v domovih za starejše in drugih zavodskih dogodkih in nastopi na pregledni prireditvi.

Noben nastop ne more biti točkovan dvakrat, praviloma prejme točke po kriteriju, ki prinaša več točk.

1. VSE SKUPINE : Obletnice društev ali skupin: programi prireditev ob okrogli obletnici društva ali posamezne skupine znotraj društva se ovrednotijo v višini 40 točk. Ovrednoti se en program.

2. ODRASLI PEVSKI ZBOR
Pogoj: najmanj 3 nastopi v preteklem koledarskem letu, obvezna udeležba na občinski reviji pevskih zborov, če je organizirana
Kriterij: prizna se največ 35 vaj letno

Merilo	Točke
Programski stroški	3 točke na vajo
Do 3 nastopi na območju Občine Borovnica	15 točk na nastop
Do 3 nastopi izven občine (SLO)	10 točk na nastop
Do 2 nastopa na pregledni prireditvi (z oceno)	20 točk na nastop
1 nastop na prireditvi v tujini	40 točk na nastop
Izvedba letnega koncerta	30 točk
Materialni stroški na sezono: - do 9 članov - od 10 do 18 članov - nad 18 članov	 50 točk 80 točk 100 točk
1 izobraževanje	10 točk/izobraževanje

3. OTROŠKI PEVSKI ZBOR
Pogoj: najmanj 3 nastopi v preteklem koledarskem letu, obvezna udeležba na občinski reviji pevskih zborov, če je organizirana
Kriterij: prizna se največ 30 vaj letno

Merilo	Točke
Programski stroški	2 točki na vajo
Do 2 nastopa na območju Občine Borovnica	15 točk na nastop
Do 2 nastopa na prireditvi izven občine	10 točk na nastop
Do 2 nastopa na pregledni prireditvi(z oceno)	20 točk na nastop
Izvedba letnega koncerta	20 točk
Materialni stroški na sezono - do 10 članov - od 11 do 20 članov - nad 20 članov	 40 točk 70 točk 90 točk
1 izobraževanje	10 točk/izobraževanje

4. INSTRUMENTALNA ALI VOKALNO INSTRUMENTALNA SKUPINA IN LJUDSKI PEVCI IN GODCI
Pogoj: najmanj 3 nastopi v preteklem koledarskem letu
Kriterij: prizna se največ 35 vaj letno

Merilo	Točke
Programski stroški	3 točke na vajo
Do 3 nastopi na območju Občine Borovnica	15 točk na nastop
Do 3 nastopi na izven občine (SLO)	10 točk na nastop
Do 2 nastopa na pregledni prireditvi (z oceno)	20 točk na nastop
1 nastop na prireditvi v tujini	40 točk na nastop
Izvedba letnega koncerta	30 točk
Materialni stroški na sezono - do 5 članov - od 6 članov	 50 točk 80 točk
1 izobraževanje	10 točk/izobraževanje

5. PLESNA, FOLKLORNA SKUPINA, MAŽORETKE
Pogoj: najmanj 3 nastopi v preteklem koledarskem letu
Kriterij: prizna se največ 35 vaj letno

Merilo	Točke
Programski stroški	3 točke na vajo
Do 3 nastopi na območju Občine Borovnica	15 točk na nastop
Do 3 nastopi izven občine (SLO)	10 točk na nastop
Do 2 nastopa na pregledni prireditvi (z oceno)	20 točk na nastop
1 nastop na prireditvi v tujini	40 točk na nastop
Izvedba letnega nastopa	30 točk
Materialni stroški na sezono - do 10 članov - od 11 do 20 članov - nad 20 članov	 60 točk 90 točk 110 točk
1 izobraževanje	10 točk/izobraževanje

6. OTROŠKA PLESNA, FOLKLORNA SKUPINA, MAŽORETKE
Pogoj: najmanj 3 nastopi v preteklem koledarskem letu
Kriterij: prizna se največ 30 vaj letno

Merilo	Točke
Programski stroški	2 točki na vajo
Do 2 nastopa na območju Občine Borovnica	15 točk na nastop
Do 2 nastopa izven občine (SLO)	10 točk na nastop
Do 2 nastopa na pregledni prireditvi (z oceno)	20 točk na nastop
Materialni stroški na sezono - do 10 članov - od 11 do 20 članov - nad 20 članov	 40 točk 70 točk 90 točk
1 izobraževanje	10 točk/izobraževanje

7. DRAMSKA, GLEDALIŠKA, LUTKOVNA SKUPINA
Pogoj: najmanj 1 premiera in 2 ponovitvi v preteklem koledarskem letu
Kriterij: prizna se največ 35 vaj letno

Merilo	Točke
Programski stroški	3 točke na vajo
Do 2 nastopa na območju Občine Borovnica	15 točk na nastop
Do 2 nastopa izven občine (SLO)	10 točk na nastop
Do 2 nastopa na pregledni prireditvi (z oceno)	20 točk na nastop
1 nastop na prireditvi v tujini	40 točk na nastop
Izvedba premiere	30 točk
Materialni stroški na sezono - do 15 članov - nad 15 članov	 90 točk 110 točk
1 izobraževanje	10 točk/izobraževanje

8. OTROŠKA DRAMSKA, GLEDALIŠKA, LUTKOVNA SKUPINA
Pogoj: najmanj 1 premiera in 1 ponovitev v preteklem koledarskem letu
Kriterij: prizna se največ 30 vaj letno

Merilo	Točke
Programski stroški	2 točki na vajo
Do 2 nastopa na območju Občine Borovnica	15 točk na nastop
Do 1 nastop izven občine (SLO)	10 točk na nastop
1 nastop na pregledni prireditvi (z oceno)	20 točk na nastop
Izvedba premiere	30 točk
Materialni stroški na sezono - do 10 članov - nad 10 članov	 60 točk 80 točk
Izobraževanje, 1 izobraževanje	10 točk/izobraževanje

9. RECITACIJSKA, LITERARNA SKUPINA
Pogoj: najmanj 3 programi v preteklem koledarskem letu
Kriterij: prizna se največ 20 delovnih terminov letno

Merilo	Točke
Programski stroški	2 točki na termin
Do 2 programa na območju Občine Borovnica	10 točk na nastop
Do 1 program izven občine (SLO)	10 točk na nastop
Materialni stroški na sezono - do 10 članov - nad 10 članov	 30 točk 40 točk
1 izobraževanje	10 točk/izobraževanje

10. LIKOVNA, FOTOGRAFSKA SKUPINA
Pogoj: najmanj 2 razstavi v preteklem koledarskem letu
Kriterij: prizna se največ 20 delovnih terminov letno

Merilo	Točke
Programski stroški	2 točki na termin
Do 2 razstavi na območju Občine Borovnica	15 točk na razstavo
Do 2 razstavi izven občine	10 točk na razstavo
Materialni stroški na sezono - do 10 članov - nad 10 članov	 60 točk 80 točk
1 izobraževanje	10 točk/izobraževanje

11. ZALOŽNIŠTVO

Merilo	Točke
Izid knjige, CD plošče, …	100 točk na izdajo
Izid časopisa in drugih publikacij	20 točk na publikacijo

12. OHRANJANJE KULTURNE DEDIŠČINE
Pogoj: najmanj 2 programa v preteklem koledarskem letu
Kriterij: prizna se največ 20 delovnih terminov letno

Merilo	Točke
Programski stroški	2 točki na termin
Do 2 programa na območju Občine Borovnica	15 točk na program
Do 1 program izven občine	10 točk na program
Materialni stroški na sezono - do 20 članov - nad 20 članov	 60 točk 80 točk
1 izobraževanje	10 točk/izobraževanje

I/3 KAKOVOST SKUPIN

Izvajalci javnih kulturnih programov se glede na kvalitativne programske dosežke v preteklem letu razvrščajo v 3 kakovostne skupine. Oceno razvrstitve poda strokovna komisija na podlagi opravljenega letnega programa dela in dosežene ravni skupine glede na oceno strokovnega spremljanja. Pogoji so razvidni za vsako dejavnost posebej pri točkovanju za vaje oziroma srečanja.

1. kakovostna skupina 200 točk
2. kakovostna skupina 100 točk
3. kakovostna skupina 0 točk

V tretjo kakovostno skupino se uvrstijo izvajalci, ki jim strokovna komisija zaradi neudeležbe na preglednih prireditvah ali nezadostnega delovanja ocene ni podala.

II. KULTURNI PROJEKTI

1. Sofinanciranje projektov (8. člen pravilnika)

Merilo	Točke
Pomembnost projekta za občino	1 2 3 4 5
Inovativnost projekta	1 2 3 4 5
Raznolikost projekta	1 2 3 4 5
Delež sredstev iz lastnih virov: Do 50% Nad 50 do 60 % Nad 60 do 70 % Nad 70 do 80% Nad 80 %	 1 2 3 4 5
Realnost finančne konstrukcije	1 2 3 4 5

Sprememba prijavljenega projekta po preteku roka za prijavo na razpis ni mogoča.
Število projektov, ki se sofinancira, določi komisija na podlagi sredstev, zagotovljenih z letnim programom kulture, in točkovanja.

2. Posredovanje predstav drugih izvajalcev (9. člen pravilnika)

Merilo	Točke
Pomembnost predstave za občino	1 2 3 4 5
Kvaliteta programa	1 2 3 4 5
Število obiskovalcev	1 2 3 4 5

Število predstav, ki se sofinancira, določi komisija na podlagi zagotovljenih sredstev z letnim programom kulture.

3740. Sklep o ukinitvi statusa grajenega javnega dobra lokalnega pomena

Na podlagi Statuta Občine Borovnica (Uradni list RS, št. 67/16), Poslovnika Občinskega sveta Občine Borovnica (Uradni list RS, št. 56/17) in Zakona o lokalni samoupravi (Uradni list RS, št. 94/07 – UPB2, 76/08, 79/09, 51/10, 40/12 – ZUJF, 14/15 – ZUUJFO, 14/15 – ZUUJFO, 11/18 – ZSPDSLS-1 in 30/18) je Občinski svet Občine Borovnica na 8. redni seji dne 19. 12. 2019 sprejel

S K L E P
o ukinitvi statusa grajenega javnega dobra lokalnega pomena

I.

Nepremičnini s parc št. 3279/4 k.o. 2004 Borovnica (ID znak: parcela 2004 3279/4), se odvzame status grajenega javnega dobra lokalnega pomena.

II.

Navedene nepremičnine izgubijo status grajenega javnega dobra z ugotovitveno odločbo, ki jo izda po uradni dolžnosti občinska uprava.

Občinska uprava bo po pravnomočnosti ugotovitvene odločbe o ukinitvi statusa grajenega javnega dobra, pristojnemu okrajnemu sodišču, podala predlog, da se na nepremičninah iz prve točke tega člena iz zemljiške knjige izbriše zaznamba grajenega javnega dobra lokalnega pomena.

III.

Ta sklep začne veljati naslednji dan po objavi v Uradnem listu Republike Slovenije.

Št. 478-0084/2019-1
Borovnica, dne 19. decembra 2019

Župan
Občine Borovnica
Bojan Čebela

BREŽICE

3741. Sklep o sprejetju Lokalnega programa kulture Občine Brežice (2020–2024)

Na podlagi prvega odstavka 14. člena Zakona o uresničevanju javnega interesa za kulturo (Uradni list RS, št. 77/07 – uradno prečiščeno besedilo, 65/07 – odl. US, 56/08, 4/10, 20/11, 100/11 – odl. US, 111/13, 68/16, 61/17, 21/18 – ZNOrg) in 19. člena Statuta Občine Brežice (Uradni list RS, št. 10/09 in 3/10) je Občinski svet Občine Brežice na 10. redni seji dne 16. 12. 2019 sprejel

S K L E P
o sprejetju Lokalnega programa kulture Občine Brežice (2020–2024)

I.

Sprejme se Lokalni program kulture Občine Brežice (2020–2024), ki je priloga tega sklepa.

II.

Z uveljavitvijo tega sklepa preneha veljati Lokalni program kulture Občine Brežice (2015–2019) sprejet na 6. redni seji Občinskega sveta Občine Brežice, dne 25. 5. 2015.

III.

Sklep začne veljati petnajsti dan po objavi v Uradnem listu Republike Slovenije.

Št. 620-47/2019
Brežice, dne 16. decembra 2019

Župan
Občine Brežice
Ivan Molan

CANKOVA

3742. Odlok o proračunu Občine Cankova za leto 2020

Na podlagi 29. člena Zakona o lokalni samoupravi (Uradni list RS, št. 94/07 – uradno prečiščeno besedilo, 76/08, 79/09, 51/10, 40/12 – ZUJF, 14/15 – ZUUJFO, 11/18 – ZSPDSLS-1 in 30/18), 29. člena Zakona o javnih financah (Uradni list RS, št. 11/11 – uradno prečiščeno besedilo, 14/13 – popr., 101/13, 55/15 – ZFisP, 96/15 – ZIPRS1617 in 13/18) in 16. člena Statuta Občine Cankova (Uradni list RS, št. 91/13) je Občinski svet Občine Cankova na 9. redni seji dne 19. 12. 2019 sprejel

O D L O K
o proračunu Občine Cankova za leto 2020

1. SPLOŠNA DOLOČBA

1. člen

(vsebina odloka)

S tem odlokom se za Občino Cankova za leto 2020 določajo proračun, postopki izvrševanja proračuna ter obseg zadolževanja in poroštev občine in javnega sektorja na ravni občine (v nadaljnjem besedilu: proračun).

2. VIŠINA SPLOŠNEGA DELA PRORAČUNA IN STRUKTURA POSEBNEGA DELA PRORAČUNA

2. člen

(sestava proračuna in višina splošnega dela proračuna)

V splošnem delu proračuna so prikazani prejemki in izdatki po ekonomski klasifikaciji do ravni kontov.

Splošni del proračuna se na ravni podskupin kontov določa v naslednjih zneskih:

A) BILANCA PRIHODKOV IN ODHODKOV		v eurih
Skupina/Podskupina kontov/Konto		Proračun leta 2020
I.	SKUPAJ PRIHODKI (70+71+72+73+74)	1,864.778
	TEKOČI PRIHODKI (70+71)	1,545.576
70	DAVČNI PRIHODKI	1,295.191
	700 Davki na dohodek in dobiček	1,164.902
	703 Davki na premoženje	103.510
	704 Domači davki na blago in storitve	26.779
	706 Drugi davki	0
71	NEDAVČNI PRIHODKI	250.385
	710 Udeležba na dobičku in dohodki od premoženja	126.954
	711 Takse in pristojbine	522
	712 Denarne kazni	2.298
	713 Prihodki od prodaje blaga in storitev	54.111

	714 Drugi nedavčni prihodki	66.500
72	KAPITALSKI PRIHODKI	58.437
	720 Prihodki od prodaje osnovnih sredstev	10.950
	721 Prihodki od prodaje zalog	0
	722 Prihodki od prodaje zemljišč in neopredmetenih dolgoročnih sredstev	47.487
73	PREJETE DONACIJE	500
	730 Prejete donacije iz domačih virov	500
	731 Prejete donacije iz tujine	0
74	TRANSFERNI PRIHODKI	260.265
	740 Transferni prihodki iz drugih javnofinančnih institucij	193.066
	741 Prejeta sredstva iz državnega proračuna in sredstev proračuna EU	67.199
II.	SKUPAJ ODHODKI (40+41+42+43)	1,997.042
40	TEKOČI ODHODKI	629.624
	400 Plače in drugi izdatki zaposlenim	232.113
	401 Prispevki delodajalcev za socialno varnost	40.998
	402 Izdatki za blago in storitve	346.590
	403 Plačila domačih obresti	3.423
	409 Rezerve	6.500
41	TEKOČI TRANSFERI	707.475
	410 Subvencije	45.000
	411 Transferi posameznikom in gospodinjstvom	445.876
	412 Transferi neprofitnim organizacijam in ustanovam	70.181
	413 Drugi tekoči domači transferi	146.418
	414 Tekoči transferi v tujino	0
42	INVESTICIJSKI ODHODKI	641.462
	420 Nakup in gradnja osnovnih sredstev	641.462
43	INVESTICIJSKI TRANSFERI	18.481
	430 Investicijski transferi	0
	431 Investicijski transferi pravnim in fizičnim osebam, ki niso proračunski uporabniki	10.000
	432 Investicijski transferi proračunskim uporabnikom	8.481
III.	PRORAČUNSKI PRESEŽEK (I.-II.) (PRORAČUNSKI PRIMANJKLJAJ)	–132.264
B) RAČUN FINANČNIH TERJATEV IN NALOŽB		
IV.	PREJETA VRAČILA DANIH POSOJIL IN PRODAJA KAPITALSKIH DELEŽEV (750+751+752)	0
75	PREJETA VRAČILA DANIH POSOJIL	0
	750 Prejeta vračila danih posojil	0
	751 Prodaja kapitalskih deležev	0
	752 Kupnine iz naslova privatizacije	0
V.	DANA POSOJILA IN POVEČANJE KAPITALSKIH DELEŽEV (440+441+442+443)	1.000
44	DANA POSOJILA IN POVEČANJE KAPITALSKIH DELEŽEV	1.000
	440 Dana posojila	0
	441 Povečanje kapitalskih deležev in naložb	1.000
	442 Poraba sredstev kupnin iz naslova privatizacije	0
	443 Povečanje namenskega premoženja v javnih skladih in drugih osebah javnega prava, ki imajo premoženje v svoji lasti	0
VI.	PREJETA MINUS DANA POSOJILA IN SPREMEMBE KAPITALSKIH DELEŽEV (IV.-V.)	–1.000
C) RAČUN FINANCIRANJA		
VII.	ZADOLŽEVANJE (500)	352.666
50	ZADOLŽEVANJE	352.666
	500 Domače zadolževanje	352.666
VIII.	ODPLAČILO DOLGA (550)	68.920
55	ODPLAČILO DOLGA	68.920
	550 Odplačilo domačega dolga	68.920
IX.	SPREMEMBA STANJA SREDSTEV NA RAČUNU (I.+IV.+VII.-II.-V.-VIII.)	150.482
X.	NETO ZADOLŽEVANJE (VII.-VIII.)	283.746
XI.	NETO FINANCIRANJE (VI.+VII.-VIII.-IX.)	132.264
	STANJE SREDSTEV NA RAČUNU DNE 31. 12. PRETEKLEGA LETA	–150.482

Posebni del proračuna sestavljajo finančni načrti neposrednih uporabnikov, ki so razdeljeni na naslednje programske dele: področja proračunske porabe, glavne programe in podprograme, predpisane s programsko klasifikacijo izdatkov občinskih proračunov. Podprogram je razdeljen na proračunske postavke, te pa na podskupine kontov in konte, določene s predpisanim kontnim načrtom.

Posebni del proračuna do ravni proračunskih postavk – kontov in načrt razvojnih programov sta prilogi k temu odloku in se objavita na spletni strani Občine Cankova.

Načrt razvojnih programov sestavljajo projekti.

3. POSTOPKI IZVRŠEVANJA PRORAČUNA

3. člen
(izvrševanje proračuna)

V tekočem letu se izvršuje proračun tekočega leta.

Proračun se izvršuje skladno z določbami zakona, ki ureja javne finance in podzakonskimi predpisi, izdanimi na njegovi podlagi, in tega odloka.

Proračun se izvršuje na ravni proračunske postavke – konta.

Veljavni načrt razvojnih programov tekočega leta mora biti za tekoče leto usklajen z veljavnim proračunom.

4. člen
(namenski prihodki in odhodki proračuna)

Namenski prihodki proračuna so poleg prihodkov, določenih v prvem stavku prvega odstavka 43. člena ZJF, tudi naslednji prihodki:

1. Požarna taksa,
2. Okoljska dajatev za onesnaževanja okolja zaradi odlaganja odpadkov,
3. Prejeta sredstva za sofinanciranje projektov.

5. člen
(prerazporejanje pravic porabe)

Osnova za prerazporejanje pravic porabe je zadnji sprejeti proračun, spremembe proračuna ali rebalans proračuna.

O prerazporeditvah pravic porabe v posebnem delu proračuna med glavnimi programi v okviru področja proračunske porabe odloča župan na predlog neposrednega uporabnika.

Župan s poročilom o izvrševanju proračuna med proračunskim letom in konec leta z zaključnim računom poroča občinskemu svetu o veljavnem proračunu za leto 2020 in njegovi realizaciji.

6. člen
(največji dovoljeni obseg prevzetih obveznosti v breme proračunov prihodnjih let)

Neposredni uporabnik lahko v tekočem letu razpiše javno naročilo za celotno vrednost projekta, ki je vključen v načrt

razvojnih programov, če so zanj načrtovane pravice porabe na proračunskih postavkah v sprejetem proračunu.

Skupni obseg prevzetih obveznosti neposrednega uporabnika, ki bodo zapadle v plačilo v prihodnjih letih za investicijske odhodke in investicijske transfere ne sme presegati 80 % pravic porabe v sprejetem finančnem načrtu neposrednega uporabnika.

Skupni obseg prevzetih obveznosti neposrednega uporabnika, ki bodo zapadle v plačilo v prihodnjih letih za blago in storitve in za tekoče transfere, ne sme presegati 25 % pravic porabe v sprejetem finančnem načrtu neposrednega uporabnika.

Omejitve iz prvega in drugega odstavka tega člena ne veljajo za prevzemanje obveznosti z najemnimi pogodbami, razen če na podlagi teh pogodb lastninska pravica preide oziroma lahko preide iz najemodajalca na najemnika, in prevzemanje obveznosti za dobavo elektrike, telefona, vode, komunalnih storitve in drugih storitev, potrebnih za operativno delovanje neposrednih uporabnikov.

Prevzete obveznosti iz drugega in tretjega odstavka tega člena se načrtujejo v finančnem načrtu neposrednega uporabnika in načrtu razvojnih programov.

7. člen

(spreminjanje načrta razvojnih programov)

Župan lahko spreminja vrednost projektov v načrtu razvojnih programov. Projekte, katerih vrednost se spremeni za več kot 20 %, mora predhodno potrditi občinski svet.

Projekti, za katere se zaradi prenosa plačil v tekoče leto, zaključek financiranja prestavi iz predhodnega v tekoče leto, se uvrstijo v načrt razvojnih programov po uveljavitvi proračuna.

Novi projekti se uvrstijo v načrt razvojnih programov na podlagi odločitve občinskega sveta.

8. člen

(proračunski skladi)

Občina Cankova ima na osnovi določil Zakona o javnih financah oblikovan proračunski sklad: Proračunska rezerva.

Proračunska rezerva se v letu 2020 oblikuje v višini 6.500,00 eurov.

Na predlog za finance pristojnega organa občinske uprave odloča o uporabi sredstev proračunske rezerve za namene iz drugega odstavka 49. člena ZJF do višine 6.500,00 eurov župan in o tem s pisnimi poročili obvešča občinski svet.

4. POSEBNOSTI UPRAVLJANJA IN PRODAJE STVARNEGA IN FINANČNEGA PREMOŽENJA DRŽAVE

9. člen

Če so izpolnjeni pogoji iz tretjega odstavka 77. člena ZJF, lahko župan v letu 2020 odpiše dolgove, ki jih imajo dolžniki do občine, in sicer največ do skupne višine 400,00 eurov.

5. OBSEG ZADOLŽEVANJA IN POROŠTEV OBČINE IN JAVNEGA SEKTORJA

10. člen

(obseg zadolževanja občine in izdanih poroštev občine)

Zaradi kritja presežkov odhodkov nad prihodki v bilanci prihodkov in odhodkov, presežkov izdatkov nad prejemki v računu finančnih terjatev in naložb ter odplačila dolgov v računu financiranja se občina za proračun leta 2020 lahko zadolži do višine 352.666,75 evrov.

Od tega zneska se lahko Občina Cankova na podlagi 23. člena Zakona o financiranju občin zadolži v letu 2020 do višine 44.706,00 evrov za namen financiranja investicijskega projekta.

11. člen

(obseg zadolževanja posrednih uporabnikov občinskega proračuna in javnih podjetij, katerih ustanoviteljica je občina ter pravnih oseb, v katerih ima občina neposredno ali posredno prevladujoč vpliv na upravljanje)

Posredni uporabnik občinskega proračuna, javna podjetja, katerih ustanoviteljica je občina, se smejo zadolževati le s soglasjem občine. Župan odloča tudi o dajanju poroštev za izpolnitev obveznosti javnih podjetij in javnih zavodov, katerih ustanoviteljica je občina, pod pogoji, ki jih določa zakon.

12. člen

(obseg zadolževanja občine za upravljanje z dolgom občinskega proračuna)

Za potrebe upravljanja občinskega dolga se občina lahko v letu 2020 zadolži do višine 307.960,75 evrov.

13. člen

(kratkoročno zadolževanje občine)

Če se zaradi neenakomernega pritekanja prejemkov izvrševanja proračuna ne more uravnovesiti, se lahko občina likvidnostno zadolži, vendar največ do višine 5 % zadnjega sprejetega proračuna.

Če posebni zakon ne določa drugače, so prihodki od upravljanja s prostimi denarnimi sredstvi prihodek proračuna in stroški v zvezi z zagotavljanjem likvidnostnih sredstev proračuna izdatek proračuna.

6. PREHODNE IN KONČNE DOLOČBE

14. člen

(začasno financiranje v letu 2021)

V obdobju začasnega financiranja Občine Cankova v letu 2021, če bo začasno financiranje potrebno, se uporablja ta odlok in sklep o določitvi začasnega financiranja.

15. člen

(uveljavitev odloka)

Ta odlok začne veljati naslednji dan po objavi v Uradnem listu Republike Slovenije.

Št. 410-08/2019
Cankova, dne 19. decembra 2019

Župan
Občine Cankova
Danilo Kacijan

3743. Letni program športa Občine Cankova za leto 2020

Na podlagi 13. člena Zakona o športu (Zšpo-1) (Uradni list RS, št. 29/17 in 21/18 – ZNOrg), Resolucije o nacionalnem programu športa v Republiki Sloveniji za obdobje 2014–2023 (Uradni list RS, št. 26/14), Pravilnika o sofinanciranju letnega programa športa v Občini Cankova (Uradni list RS, št. 26/10), 16. člena Statuta Občine Cankova (Uradni list RS, št. 91/13) je Občinski svet Občine Cankova na 9. redni seji dne 19. 12. 2019 sprejel

L E T N I P R O G R A M
športa Občine Cankova za leto 2020

I. UVOD

Na podlagi 13. člena Zakona o športu izvajanje nacionalnega programa športa na lokalni ravni za posamezno

koledarsko leto določi občinski svet lokalne skupnosti, z letnim programom športa na lokalni ravni, ki določa programe in področja športa, ki se sofinancirajo v posameznem koledarskem letu in obseg javnih sredstev, ki se zagotavljajo v proračunu lokalne skupnosti, pri čemer upošteva strukturo in prednostne naloge, opredeljene v nacionalnem programu.

Glede na razpoložljiva proračunska sredstva ter kadrovske in prostorske razmere v lokalnem športu se z Letnim program športa Občine Cankova za leto 2020 določa:

– cilje, ki se želijo doseči z Letnim programom športa,

– programe športa, ki se sofinancirajo iz sredstev proračuna Občine Cankova,

– razvojne in strokovne naloge v športu, ki se sofinancirajo iz sredstev proračuna Občine Cankova,

– obseg sredstev, ki jih Občina Cankova zagotavlja za sofinanciranje posameznih vsebin letnega programa športa v letu 2020.

Proračunska sredstva, ki so določena v proračunu, se namenijo sofinanciranju posameznih programov športa, ki jih izvajajo izvajalci s sedežem v Občini Cankova. Ta sredstva se razdelijo preko javnega razpisa, ki zagotavljajo možnost prijave vsem zainteresiranim izvajalcem in njihovo enakovredno obravnavo. Javni razpis za sofinanciranje izvajalcev letnega programa športa objavi Občina Cankova. Podlaga za izbor in vrednotenje programov športa je Pravilnik o sofinanciranju letnega programa športa v Občini Cankova (Uradni list RS, št. 26/10). Z vsakim izbranim izvajalcem programov športa bo Občina Cankova sklenila letno pogodbo o sofinanciranju programov športa.

II. CILJI, KI SE ŽELIJO DOSEČI Z LETNIM PROGRAMOM ŠPORTA

S sofinanciranjem letnega programa športa se želi omogočiti oziroma zagotoviti:

– čim večjo vključenost občanov Občine Cankova v izvajanje programov interesne športne vzgoje, kakovostni in vrhunski šport ter športno rekreacijo (množičnost oziroma razširjenost),

– čim boljše pogoje za športno vadbo in tekmovanje ter večjo dostopnost do športnih objektov,

– doseganje čim boljših tekmovalnih rezultatov (kakovost športnih dosežkov),

– večja promocija posameznikov kot športnikov, njihovih društev za katere nastopajo ter Občine Cankova v celoti,

– dvigovanje športne ozaveščenosti in spodbujanje zdravega in aktivnega načina življenja.

III. PROGRAMI ŠPORTA, KI SE SOFINANCIRAJO IZ SREDSTEV PRORAČUNA OBČINE CANKOVA ZA LETO 2020

Občina Cankova z letnim programom športa omogoča pogoje za razvoj športa v občini, ki je v javnem interesu in se sofinancira iz javnih sredstev. Svoj javni interes na področju športa uresničuje tako, da:

– zagotavlja sredstva za izvedbo letnega programa športa v občini,

– zagotavlja pogoje za izvajanje in nadaljnji razvoj različnih športnih dejavnost in športnih aktivnosti v občini,

– načrtuje, gradi in vzdržuje lokalne javne športne površine in objekte.

Za uresničevanje javnega interesa v športu, opredeljenega z letnim programom športa, se v Občini Cankova v letu 2020 zagotavljajo proračunska sredstva za sofinanciranje naslednjih programov športa:

1. Interesna športna vzgoja predšolskih otrok
2. Interesna športna vzgoja šoloobveznih otrok
3. Športna vzgoja otrok, usmerjenih v kakovostni in vrhunski šport
4. Športna vzgoja mladine, usmerjene v kakovostni in vrhunski šport
5. Športna rekreacija
6. Kakovostni šport
7. Vrhunski šport

1. Interesna športna vzgoja predšolskih otrok

Interesna športna vzgoja predšolskih otrok je dejavnost otrok v starosti od rojstva do vstopa v šolo, ki so prostovoljno vključeni v programe športa in skozi igro spoznavajo posamezne elemente športa ter kasnejše gibalne dejavnosti.

Programi športa, ki se sofinancirajo iz sredstev Občine Cankova:

– Zlati sonček,

– 10 urni plavalni tečaji in

– drugi 60 urni programi vadbe.

2. Interesna športna vzgoja šoloobveznih otrok

Interesna športna vzgoja šoloobveznih otrok je dejavnost otrok od 6. do 15. leta starosti, ki so prostovoljno vključeni v programe športa.

Programi športa, ki se sofinancirajo iz sredstev Občine Cankova:

– Zlati sonček,

– Krpan,

– drugi 80 urni programi vadbe in

– šolska športna tekmovanja.

3. Športna vzgoja otrok, usmerjenih v kakovostni in vrhunski šport

V programe športne vzgoje otrok, usmerjenih v kakovostni in vrhunski šport se vključujejo otroci od 6. do 11. leta in od 11. do 15. leta starosti, ki imajo interes in sposobnosti, da bi lahko postali vrhunski športniki.

Programi športa, ki se sofinancirajo iz sredstev Občine Cankova:

– cicibani in cicibanke, od 30 do 40-urni programi,

– mlajši dečki in deklice, od 40 do 60-urni programi ter

– starejši dečki in deklice, od 60 do 80-urni programi.

4. Športna vzgoja mladine, usmerjene v kakovostni in vrhunski šport

Programi športne vzgoje mladine, usmerjene v kakovostni in vrhunski šport zajemajo načrtno vzgojo mladih športnikov, ki so usmerjeni v doseganje vrhunskih rezultatov, primerljivih z dosežki vrstnikov v mednarodnem merilu.

Programi športa, ki se sofinancirajo iz sredstev Občine Cankova:

– mlajši mladinci in mladinke, od 90 do 110-urni programi,

– starejši mladinci in mladinke, do 120 do 150-urni programi.

5. Športna rekreacija

V programe športne rekreacije odraslih so vključeni občani, s ciljem ohranjati in izboljševati celostni zdravstveni status, humanizirati življenje, zmanjševati negativne posledice današnjega načina življenja in dela, preprečevati upadanje splošne vitalnosti. To so programi za aktivno, koristno in prijetno izpolnjevanje dnevnega, tedenskega in letnega prostega časa.

Programi športa, ki se sofinancirajo iz sredstev Občine Cankova:

– 80-urni programi.

6. Kakovostni šport

V kakovostni šport sodijo priprave in športna tekmovanja ekip ter posameznikov, registriranih športnikov, članov nacionalnih panožnih športnih zvez, ki nimajo objektivnih strokovnih, organizacijskih in materialnih možnosti za vključitev v program vrhunskega športa in ki jih program športne rekreacije ne zadovoljuje, so pa pomemben dejavnik razvoja športa.

V okviru teh programov gre za nastope na uradnih tekmovanjih panožnih športnih zvez do naslova državnega prvaka.

Programi športa, ki se sofinancirajo iz sredstev Občine Cankova:

– do 250 urni programi.

7. Vrhunski šport

Vrhunski šport so priprave in tekmovanja športnikov, ki imajo status svetovnega, mednarodnega in perspektivnega razreda.

Programi športa, ki se sofinancirajo iz sredstev Občine Cankova:

– do 1.200-urni programi za vrhunske športnike v individualnih športnih panogah,

– do 1.200-urni programi za vrhunske športnike v kolektivnih športnih panogah za ekipe.

Merila za vrednotenje posameznih programov so določena v Pravilniku o sofinanciranju letnega programa športa v Občini Cankova.

IV. RAZVOJNE IN STROKOVNE NALOGE V ŠPORTU, KI SE SOFINANCIRAJO IZ SREDSTEV PRORAČUNA OBČINE CANKOVA ZA LETO 2020

Iz sredstev Proračuna občine Cankova za leto 2020 se sofinancirajo naslednje razvojne in strokovne naloge v športu:

1. Športne prireditve

1. Športne prireditve

Športne prireditve so organizirana športna srečanja in športna tekmovanja. V letu 2020 Občina Cankova sofinancira naslednje športne prireditve:

− Občinski turnir v malem nogometu za člane

− Ostali turnirji v malem nogometu za člane

− Ostale športne prireditve

− Nogomet na Cankovi še živi – turnir v malem nogometu za člane

Merila za vrednotenje posameznih razvojnih in strokovnih nalog v športu so določena v Pravilniku o sofinanciranju letnega programa športa v Občini Cankova.

V. OBSEG SREDSTEV, KI JIH OBČINA CANKOVA ZAGOTAVLJA ZA SOFINANCIRANJE POSAMEZNIH VSEBIN LETNEGA PROGRAMA ŠPORTA V LETU 2020

Višina proračunskih sredstev, namenjenih za sofinanciranje programov športa preko Javnega razpisa za sofinanciranje letnega programa športa v Občini Cankova za leto 2020, je določena s sprejetim proračunom Občine Cankova za leto 2020. Za izvajanje vsebin Letnega programa športa, se izvajalcem v Proračunu Občine Cankova za leto 2020, zagotavlja 17.000,00 EUR, po naslednjem razdelilniku:

1. Interesna športna vzgoja predšolskih otrok	300,00 EUR
2. Interesna športna vzgoja šoloobveznih otrok	400,00 EUR
3. Športna vzgoja otrok, usmerjenih v kakovostni in vrhunski šport	400,00 EUR
4. Športna vzgoja mladine, usmerjene v kakovostni in vrhunski šport	250,00 EUR
5. Športna rekreacija	14.350,00 EUR
6. Kakovostni in vrhunski šport	300,00 EUR
7. Športne prireditve	1.000,00 EUR

VI. POSEBNE DOLOČBE IN VELJAVNOST

Občina Cankova lahko omeji obseg sredstev za leto 2020 ovrednotenih na javnem razpisu istim izvajalcem programa športa, pri katerih se na osnovi letnega poročila ali na osnovi izvedenega nadzora izvajanja programov ugotovi, da niso izpolnili vseh obveznosti iz pogodbe o financiranju športnih programov za leto 2019.

Ta program začne veljati z datumom sprejema na Občinskem svetu Občine Cankova in se uporablja za financiranje športa in rekreacije v Občini Cankova za leto 2020.

Št. 671-14/2019
Cankova, dne 19. decembra 2019

Župan
Občine Cankova
Danilo Kacijan

3744. Cenik storitev odvajanja in čiščenja komunalne in padavinske odpadne vode v Občini Cankova

Na podlagi petega odstavka 5. člena Uredbe o metodologiji za oblikovanje cen storitev obveznih občinskih gospodarskih javnih služb varstva okolja (Uradni list RS, št. 87/12 in 109/12) in Sklepa o sprejemu elaborata o oblikovanju cene odvajanja in čiščenja odpadne vode v Občini Cankova, št. 20/2019 z dne 19. 12. 2019 Občina Cankova objavlja

C E N I K
storitev odvajanja in čiščenja komunalne in padavinske odpadne vode v Občini Cankova

1. člen

Na območju Občine Cankova se v okviru izvajanja gospodarske javne službe oblikujejo cene storitev odvajanja in čiščenja komunalne in padavinske odpadne vode, zmanjšanih za subvencije uporabnikom gospodinjstev in izvajalcem nepridobitnih dejavnosti, ki jih zaračunava Komunala Odtok d.o.o.

2. člen

Omrežnina – odvajanje komunalne in padavinske vode:

Obračunska postavka – premer vodomera v mm	Faktor omrežnine	Enota mere	Cena v EUR brez DDV
DN ≤ 20	1	Mesec	5,32
20 < DN < 40	3	Mesec	15,96
40 ≤ DN < 50	10	Mesec	53,21
50 ≤ DN < 65	15	Mesec	79,82
65 ≤ DN < 80	30	Mesec	159,64
80 ≤ DN < 100	50	Mesec	266,07
100 ≤ DN < 150	100	Mesec	532,14

Znesek omrežnine odvajanje komunalne in padavinske odpadne vode je naveden z upoštevano 50 % subvencijo občine. Občina subvencionira omrežnino odvajanja odpadnih voda za gospodinjstva in izvajalce nepridobitnih dejavnosti v višini 50 %.

Storitev – odvajanje komunalne in padavinske vode

Obračunska postavka	ENOTA	CENA v EUR brez DDV
Odvajanje komunalne in padavinske odpadne vode	m^3	0,4794

Omrežnina – čiščenje komunalne in padavinske vode

Obračunska postavka – premer vodomera v mm	Faktor omrežnine	Enota mere	Cena v EUR brez DDV
DN ≤ 20	1	Mesec	2,56
20 < DN < 40	3	Mesec	7,69
40 ≤ DN < 50	10	Mesec	25,63
50 ≤ DN < 65	15	Mesec	38,45
65 ≤ DN < 80	30	Mesec	76,90
80 ≤ DN < 100	50	Mesec	128,17
100 ≤ DN < 150	100	Mesec	256,34

Znesek omrežnine čiščenje komunalne in padavinske odpadne vode je naveden z upoštevano 50 % subvencijo občine. Občina subvencionira omrežnino čiščenja odpadnih voda za gospodinjstva in izvajalce nepridobitnih dejavnosti v višini 50 %.

Storitev – čiščenje komunalne in padavinske vode

Obračunska postavka	ENOTA	CENA v EUR brez DDV
Čiščenje komunalne in padavinske odpadne vode	m^3	0,8698

Storitve, povezane z nepretočnimi greznicami, obstoječimi greznicami in malimi komunalnimi čistilnimi napravami (MKČN)

Obračunska postavka	ENOTA	CENA v EUR brez DDV
Prevzem vsebine in ravnanja z vsebino iz greznic; prevzem blata in ravnanja z blatom iz malih komunalnih čistilnih naprav(MKČN)	m^3	0,3299

Okoljska dajatev

Obračunska postavka	CENA brez DDV
Okoljska dajatev za uporabnika, priključenega na kanalizacijski sistem, ki se zaključuje s sekundarnim ali terciarnim čiščenjem ali malo komunalno čistilno napravo do 50 PE (MKČN) z ustreznim učinkom čiščenja ter za lastnike nepretočnih greznic, kjer se cikel čiščenja konča na ustrezni čistilni napravi za prevzem greznične gošče in blata	0,0528 EUR/m^3
Okoljska dajatev za uporabnika, ki ni priključen na kanalizacijski sistem in odpadno vodo odvaja v obstoječo pretočno greznico	0,0528 EUR/m^3
Okoljska dajatev za uporabnika brez merjenja porabe pitne vode	26,4125 EUR/ osebo na leto

3. člen

Ta cenik stopi v veljavo naslednji dan po objavi v Uradnem listu Republike Slovenije, cene storitev se uporabljajo od 1. 1. 2020 dalje.

Vse cene so brez DDV-ja.

Št. 354-21/2019
Cankova, dne 19. decembra 2019

Župan
Občine Cankova
Danilo Kacijan

DOBJE

3745. Odlok o organiziranju pomoči družini na domu in dopolnilnih socialno varstvenih programov lokalnega pomena v Občini Dobje

Na podlagi 43. člena Zakona o socialnem varstvu (Uradni list RS, št. 3/07 – uradno prečiščeno besedilo, 23/07 – popr., 41/07 – popr., 61/10 – ZSVarPre, 62/10 – ZUPJS, 57/12, 39/16, 52/16 – ZPPreb-1, 15/17 – DZ, 29/17, 54/17, 21/18 – ZNOrg, 31/18 – ZOA-A in 28/19), Pravilnika o standardih in normativih socialnovarstvenih storitev (Uradni list RS, št. 45/10, 28/11, 104/11, 111/13, 102/15 in 76/17) in 11. člena Statuta Občine Dobje (Uradni list RS, št. 81/18) je Občinski svet Občine Dobje na 7. redni seji dne 19. 12. 2019 sprejel

O D L O K
o organiziranju pomoči družini na domu in dopolnilnih socialno varstvenih programov lokalnega pomena v Občini Dobje

I. SPLOŠNA DOLOČBA

1. člen

Odlok določa način organiziranja in izvajanja javne službe pomoči družini na domu in dopolnilnih socialno varstvenih programov v Občini Dobje.

II. JAVNA SLUŽBA POMOČ DRUŽINI NA DOMU

2. člen

Pomoč družini na domu je socialno varstvena storitev, ki obsega socialno oskrbo upravičenca v primeru invalidnosti, starosti ter v drugih primerih, ko socialna oskrba na domu lahko nadomesti institucionalno varstvo.

3. člen

Obseg javne službe vsako leto določi občinska uprava Občine Dobje z letnim številom ur storitev, ki se izvajajo v okviru javne službe, določenim v skladu s programom socialnega varstva Občine Dobje in proračunom Občine Dobje za posamezno leto.

4. člen

Pomoč na domu se lahko izvaja na naslednje načine:

– s sklenitvijo neposredne pogodbe o izvajanju javne službe z javnim socialno varstvenim zavodom, ki izpolnjuje zakonske pogoje za opravljanje socialne oskrbe na domu,

– s podelitvijo koncesije pravni ali fizični osebi, ki izpolnjuje po zakonu in na podlagi zakona izdanih izvršilnih predpisih na javnem razpisu,

– z ustanovitvijo javnega zavoda, ki bo izvajalo storitev socialne oskrbe na domu.

a) **Upravičenci do storitev**

5. člen

Upravičenci so osebe, ki imajo stalno prebivališče na območju Občine Dobje in imajo urejene bivalne in druge pogoje za življenje, pa se ne morejo sami oskrbovati in negovati, nimajo svojcev, ki bi lahko skrbeli zanje, in se jim s pomočjo na domu nadomesti institucionalno varstvo.

Pod navedenimi pogoji so upravičenci osebe:

1. stare nad 65 let, ki zaradi starosti ali pojavov, ki jih spremlja starost, niso sposobni za samostojno življenje;

2. osebe s statusom invalida po zakonu o socialnem vključevanju invalidov, ki po oceni pristojne komisije ne zmorejo samostojnega življenja;

3. druge invalidne osebe z invalidnostjo, ki jim je priznana pravica do tuje pomoči in nege in pomoči za opravljanje večine življenjskih funkcij;

4. druge kronično bolne osebe in osebe z dolgotrajnimi okvarami zdravja, ki nimajo priznanega statusa invalida, pa so po oceni pristojnega centra za socialno delo brez občasne pomoči druge osebe nesposobne za samostojno življenje;

5. hudo bolni otrok ali otrok s težko motnjo v telesnem ali težko in najtežjo motnjo v duševnem razvoju, ki ni vključen v organizirane oblike varstva ter otroci prikrajšani za normalno družinsko življenje.

b) **Uveljavitev pravic**

6. člen

Postopek za uveljavitev pravice do socialno varstvene storitve pomoči družini na domu se začne na zahtevo upravičenca ali njegovega zakonitega zastopnika ali po uradni dolžnosti Centra za socialno delo.

Zahteva se poda pri izvajalcu storitev.

Izvajalec je pristojen, da odloči o konkretnem primeru, tako da presodi razmere in odloči o upravičenosti ter se dogovori za vrsto in obseg, čas trajanja ter višino plačila storitve, ki se bo izvajala.

Na podlagi odločitve izvajalca skleneta izvajalec in upravičenec pisni dogovor o opravljanju storitve, v katerem določita čas opravljanja storitve in osebo, ki bo storitve opravljala.

c) **Vrsta in obseg storitve**

7. člen

Storitev se prilagodi potrebam posameznega upravičenca in obsega:

1. gospodinjsko pomoč, kamor sodijo: prinašanje enega pripravljenega obroka ali nabava živil in priprava enega obroka hrane, pomivanje uporabljene posode, osnovno čiščenje bivalnega dela prostorov z odnašanjem smeti, postiljanje in osnovno vzdrževanje spalnega prostora;

2. pomoč pri temeljnih dnevnih opravilih, kamor sodijo: pomoč pri oblačenju ali slačenju, pomoč pri umivanju ali kopanju, hranjenju, opravljanju osnovnih življenjskih potreb, vzdrževanje, nega in čiščenje osebnih ortopedskih pripomočkov;

3. pomoč pri ohranjanju socialnih stikov, kamor sodijo: vzpostavljanje socialne mreže z okoljem, s prostovoljci in sorodstvom, spremljanje upravičenca pri opravljanju nujnih obveznosti, informiranje ustanov o stanju in potrebah upravičenca ter priprava upravičenca na stalno institucionalno varstvo.

Upravičenec je upravičen do pomoči na domu, če potrebuje najmanj dve opravili iz navedenih dveh različnih sklopov.

8. člen

Pri določanju obsega in vrste storitev se upošteva zdravstveno mnenje osebnega zdravnika ter šolske svetovalne službe.

d) **Največji obseg storitev**

9. člen

Posameznik je v okviru javne službe pomoč družini na domu, ki jo opredeljuje ta odlok, upravičen do pomoči na domu do največ 4 ure dnevno, skupaj 20 ur tedensko oziroma največ 6 ur dnevno oziroma 30 ur tedensko, če se pomoč nudi dvema upravičencema v skupnem gospodinjstvu.

10. člen

Upravičencu do pomoči družini na domu iz 5. člena tega odloka, ki trajno potrebuje socialno oskrbo na domu v večjem obsegu kot 4 ure dnevno oziroma 20 ur tedensko, izvajalec predlaga vključitev v institucionalno varstvo oziroma druge možnosti večurne oskrbe, ki bodo zadostile potrebe upravičenca.

e) **Cene storitev**

11. člen

Cena storitve javne službe se oblikuje v skladu s predpisom ministra pristojnega za socialno varstvo. K cenam storitve pomoči družini na domu daje soglasje pristojni organ občine.

f) **Plačilo storitve**

12. člen

Storitev socialne oskrbe v celoti plačajo upravičenci oziroma drugi zavezanci. Pomoč na domu je v celoti brezplačna za naslednje skupine upravičencev, ki sklenejo dogovor o izvajanju storitve:

a) prejemnike trajne denarne socialne pomoči po zakonu o socialnem varstvu,

b) prejemnike nadomestila za invalidnost po zakonu o socialnem vključevanju invalidov,

c) otroke, ki so upravičeni do dodatka za nego po zakonu o družinskih prejemkih in otroci prikrajšani za normalno družinsko življenje.

Poleg upravičenca so zavezanci za plačilo storitev socialne oskrbe vsi, ki jih do upravičenca veže preživninska obveznost na temelju zakona ali pogodbenega razmerja.

Višina plačila se izračuna na podlagi vrednosti urne postavke in števila dejansko opravljenih ur pri posameznem upravičencu.

13. člen

Upravičenec ali drugi zavezanec je lahko delno ali v celoti oproščen plačila storitev socialne oskrbe.

Oprostitve in olajšave plačila se določajo v skladu z uredbo, ki določa merila ter oprostitve pri plačilih socialno-varstvenih storitev.

14. člen

Vloga za uveljavljanje oprostitve plačila se vloži pri pristojni enoti Centra za socialno delo, da v skladu s tem pravilnikom ugotovi potrebna dejstva in določi višino oprostitve oziroma olajšave plačila.

O pravici do delne ali celotne oprostitve plačila odloča pristojna enota Centra za socialno delo, v skladu z določili zakona o splošnem upravnem postopku.

Pritožba na odločbo ne zadrži obveznosti plačila, določenega z odločbo.

15. člen

Na podlagi odločbe o višini plačila storitev pomoči na domu izvajalec pomoči na domu obračuna uporabniku delež cene opravljenih storitev, za razliko pa predloži obračun Občini Dobje.

Iz obračuna mora biti razviden upravičenec, številka odločbe o oprostitvi plačila, vrsta in število ur opravljenih storitev in višina stroškov oskrbe ter delež plačila uporabnika.

16. člen

Oprostitev plačila ali doplačila storitev pomoči na domu se lahko dodeli za določen čas, največ za dobo enega leta in se lahko ponovno dodeli, če se okoliščine niso spremenile.

O oprostitvah plačil in doplačil storitev se odloča enkrat letno ob rednem vsakoletnem preračunu cene storitev.

17. člen

Upravičenec ali zavezanec izgubi pravico do celotne ali delne oprostitve plačila storitev pomoči na domu v naslednjih primerih:

– če je pridobil pravico do oprostitve ali doplačila storitve, ne da bi predhodno izrabil vse pravne možnosti za določitev in izterjavo preživninske upravičenosti, če je do nje upravičen;

– če je pridobil dovolj lastnih sredstev ali sredstev zavezancev, da do oprostitve ali delnega doplačila ni več upravičen.

18. člen

Upravičenec ali zavezanec je dolžan Centru za socialno delo v roku osmih dni sporočiti vsako spremembo dejstev in okoliščin, ki bi vplivale na določitev višine oprostitve oziroma olajšave plačila storitev.

Upravičenec, ki je pridobil pravico do celotne ali delne oprostitve plačila storitev pomoči na domu na podlagi lažnih podatkov ali ni sporočil spremembe stanja, je dolžan sam oziroma zavezanec vrniti vsa sredstva, ki so mu bila priznana kot pravica, od dneva, ko je neupravičeno pridobil oprostitev plačila oziroma doplačila z zamudnimi obrestmi, ki veljajo za davke in prispevke, od dneva, ko je neupravičeno koristil pravico do oprostitve.

19. člen

Center za socialno delo posreduje občini odločbe o oprostitvah in olajšavah plačila storitev pomoči na domu in enkrat letno pripravi pisno poročilo.

20. člen

Če je upravičenec lastnik nepremičnega premoženja, ki mu ne daje dohodkov za plačilo stroškov, je praviloma v celoti ali delno oproščen plačila storitev le, če pristane na zemljiškoknjižno zavarovanje terjatve občine, ki ustreza ocenjenim stroškom oprostitve.

Zemljiškoknjižno zavarovanje opravi občina na predlog Centra za socialno delo.

Kolikor je bil upravičenec lastnik nepremičnega premoženja in ga je odtujil tri leta pred vložitvijo zahtevka za uveljavitev pravice do pomoči na domu, se mu pomoč praviloma nudi samo v primeru, če upravičenec predloži pisno zagotovilo, da prevzemnik nepremičnega premoženja ali kdo drug zagotovi plačilo stroškov.

g) **Evidentiranje storitev**

21. člen

Podatke, ki se nanašajo na opravljanje socialno varstvene storitve pomoči na domu, vodi izvajalec javne službe.

Izvajalec javne službe vodi evidenco o:
– upravičencih,
– vsebini pomoči,
– višini plačila,
– izvajalcih posameznih storitev,
– opravljenih storitev,
– opravljenih poti.

Evidence se vodijo v skladu s pravili zakona o socialnem varstvu in zakona o varstvu osebnih podatkov.

Pristojen občinski upravni organ ima pravico vpogleda v evidence.

22. člen

Izvajalec javne službe mora na zahtevo občini posredovati podatke za potrebe načrtovanja in spremljanja stanja izvajanja javne službe pomoči na domu.

Izvajalec javne službe je dolžan za občino enkrat letno pripraviti pisno poročilo o izvajanju javne službe.

III. DOPOLNILNI SOCIALNO VARSTVENI PROGRAMI LOKALNEGA POMENA

23. člen

Pristojna enota Centra za socialno delo Celje izvaja v Občini Dobje dopolnilne socialno varstvene programe lokalnega pomena.

24. člen

Dopolnilni socialno varstveni programi se organizirajo kot pomoč otrokom v družinah, v katerih je ogrožen njihov psihofizični razvoj zaradi neurejenih razmer, bolezni ali invalidnosti otrok ter kot pomoč namenjena socialnemu vključevanju ostalih posebej ranljivih skupin.

Storitev se prilagodi potrebam posameznega upravičenca in obsega pomoč pri:
– vzpostavitvi sodelovanja staršev otrok, šole in drugih institucij;
– učni uspešnosti otrok in mladostnikov;
– socialni vključenosti otrok v okolje;
– reševanju raznih kriznih situacij v družini.

25. člen

Občina Dobje sklene z izvajalcem javne službe posebno pogodbo, s katero dogovori izvajanje teh programov in način sofinanciranja.

IV. PREHODNE IN KONČNE DOLOČBE

26. člen

Upravičenec do pomoči na domu z vključitvijo v institucionalno varstvo izgubi pravico do storitev pomoči na domu v okviru javne službe.

27. člen

Na podlagi določil, navedenih v tem odloku, in na podlagi področne zakonodaje, izbrani izvajalec storitve pomoči družini na domu sprejme Pravilnik o postopku pri uveljavljanju, izvajanju in prekinitvi storitve pomoči družini na domu v roku 30 dni po sklenitvi pogodbe o sofinanciranju Pomoči družini na domu.

28. člen

S tem odlokom preneha veljati Odlok o organiziranju pomoči družini na domu in o merilih za določitev oprostitev in olajšav pri plačilih socialno-varstvenih storitev v Občini Dobje (Uradni list RS, št. 7/01).

29. člen

Ta odlok začne veljati naslednji dan po objavi v Uradnem listu Republike Slovenije, uporabljati pa se začne od 1. 1. 2020 dalje.

Št. 007-004/2019
Dobje, dne 19. decembra 2019

Župan
Občine Dobje
Franc Leskovšek

DRAVOGRAD

3746. Sklep o določitvi vrednosti točke za izračun nadomestila za uporabo stavbnega zemljišča na območju Občine Dravograd za leto 2020

Na podlagi 16. člena Statuta Občine Dravograd (Uradni list RS, št. 101/13 – UPB-3, 2/16, 76/17, 24/18 in 61/19) ter 17. člena Odloka o nadomestilu za uporabo stavbnega zemljišča (Uradni list RS, št. 90/11 – UPB-2 in 95/14) je Občinski svet Občine Dravograd na 10. seji dne 19. 12. 2019 sprejel

S K L E P
o določitvi vrednosti točke za izračun nadomestila za uporabo stavbnega zemljišča na območju Občine Dravograd za leto 2020

I.

Vrednost točke za izračun nadomestila za uporabo stavbnega zemljišča na območju Občine Dravograd za leto 2020 znaša 0,0041 €/leto.

II.

Ta sklep začne veljati z dnem objave v Uradnem listu Republike Slovenije, uporablja pa se od 1. januarja 2020.

Št. 4224-0001/2019
Dravograd, dne 19. decembra 2019

Županja
Občine Dravograd
Marijana Cigala

3747. Sklep o določitvi vrednosti točke za izračun občinskih taks v Občini Dravograd za leto 2020

Na podlagi 5. člena Odloka o občinskih taksah v Občini Dravograd (Uradni list RS, št. 47/07, 31/13 in 32/16) ter 16. člena Statuta Občine Dravograd (Uradni list RS, št. 101/13 – UPB3, 2/16, 76/17, 24/18 in 61/19) je Občinski svet Občine Dravograd na 10. seji dne 19. 12. 2019 sprejel

S K L E P
o določitvi vrednosti točke za izračun občinskih taks v Občini Dravograd za leto 2020

I.

S tem sklepom se določa vrednost točke za uporabo javnih površin, za oglaševanje na javnih mestih, za začasno odstavo tovornjakov in ostalih tovornih vozil in delovnih strojev na javnem prostoru (urejenem parkirišču) in za uporabo javnega prostora za kampiranje na območju Občine Dravograd.

II.

Vrednost točke za izračun občinskih taks za uporabo javnih površin in prostorov na območju občine Dravograd za leto 2020 znaša 0,087 €.

III.

Ta sklep začne veljati z dnem objave v Uradnem listu Republike Slovenije.

Št. 007-0011/2019
Dravograd, dne 19. decembra 2019

Županja
Občine Dravograd
Marijana Cigala

3748. Sklep o odvzemu statusa grajenega javnega dobra lokalnega pomena

Na podlagi 16. člena Statuta Občine Dravograd (Uradni list RS, št. 101/13, UPB-3, 2/16, 76/17 in 24/18) in 247. člena Zakona o urejanju prostora (ZUreP-2; Uradni list RS, št. 61/17) je Občinski svet Občine Dravograd na 9. redni seji dne 21. 11. 2019 sprejel naslednji

S K L E P

1. Nepremičninam:
– parc.št. 743/24 in 743/46, obe k.o. 832 Goriški Vrh

se odvzame status grajenega javnega dobra lokalnega pomena.

2. Po odvzemu statusa grajenega javnega dobra lokalnega pomena postaneta nepremičnini iz 1. točke tega sklepa last Občine Dravograd.

3. Občinska uprava Občine Dravograd izda odločbo o odvzemu statusa grajenega javnega dobra lokalnega pomena za nepremičnini, navedeni v 1. točki tega sklepa.

4. Ta sklep začne veljati naslednji dan po objavi v Uradnem listu Republike Slovenije.

Št. 478-0043/2015
Dravograd, dne 21. novembra 2019

Županja
Občine Dravograd
Marijana Cigala

GROSUPLJE

3749. Sklep o vrednosti točke za izračun nadomestila za uporabo stavbnega zemljišča na območju Občine Grosuplje za leto 2020

Na podlagi 18. člena Statuta občine Grosuplje (Uradni list RS, št. 65/17) in 14. člena Odloka o nadomestilu za uporabo stavbnega zemljišča (Uradni list RS, št. 75/17) je župan Občine Grosuplje dne 18. 12. 2019 sprejel

S K L E P
o vrednosti točke za izračun nadomestila za uporabo stavbnega zemljišča na območju Občine Grosuplje za leto 2020

1. člen

Vrednost točke za izračun nadomestila za uporabo stavbnega zemljišča na območju Občine Grosuplje znaša za poslovne površine 0,002332 EUR, za stanovanjske površine in nezazidana stavbna zemljišča 0,003220 EUR.

2. člen

Ta sklep začne veljati z dnem objave v Uradnem listu Republike Slovenije, uporablja pa se od 1. 1. 2020 dalje.

Št. 007-5/2017
Grosuplje, dne 18. decembra 2019

Župan
Občine Grosuplje
dr. Peter Verlič

IG

3750. Sklep o začasnem financiranju Občine Ig v obdobju januar–marec

Na podlagi 33. člena Zakona o javnih financah (Uradni list RS, št. 79/99, 124/00, 79/01, 30/02, 56/02 – ZJU in 110/02 – ZDT-B) in 29. člena Statuta Občine Ig (Uradni list RS, št. 39/16) je župan Občine Ig dne 20. 12. 2019 sprejel

S K L E P
o začasnem financiranju Občine Ig v obdobju januar–marec

1. SPLOŠNA DOLOČBA

1. člen

(vsebina sklepa)

S tem sklepom se določa in ureja začasno financiranje Občine Ig (v nadaljevanju: občina) v obdobju od 1. januarja do 31. marca 2020 (v nadaljnjem besedilu: obdobje začasnega financiranja).

2. člen

(podlaga za začasno financiranje)

Začasno financiranje temelji na proračunu občine za leto 2019. Obseg prihodkov in drugih prejemkov ter odhodkov in drugih izdatkov občine je določen v skladu z Zakonom o javnih financah (Uradni list RS, št. 79/99, 124/00, 79/01, 30/02, 56/02 – ZJU in 110/02 – ZDT-B; v nadaljevanju: ZJF) in Odlokom o proračunu Občine Ig za leto 2019 (Uradni list RS, št. 34/19; v nadaljevanju: odlok o proračunu).

2. VIŠINA IN STRUKTURA ZAČASNEGA FINANCIRANJA

2. člen

(sestava proračuna in višina splošnega dela proračuna)

V obdobju začasnega financiranja se prihodki in drugi prejemki ter odhodki in izdatki splošnega dela proračuna določijo v naslednjih zneskih:

A.	BILANCA PRIHODKOV IN ODHODKOV	v evrih
Skupina/ podskupina kontov	NAMEN	ZAČASNO FINANCIRANJE 2020
I.	SKUPAJ PRIHODKI (70+71+72+73+74)	1.928.244,93
	TEKOČI PRIHODKI (70+71)	1.536.956,91
70	DAVČNI PRIHODKI	1.149.206,29
	700 Davki na dohodek in dobiček	1.058.174,00
	703 Davki na premoženje	66.469,69
	704 Domači davki na blago in storitve	22.505,68
	706 Drugi davki	2.056,92
71	NEDAVČNI PRIHODKI	387.750,62
	710 Udeležba na dobičku in dohodki od premoženja	16.823,97
	711 Takse in pristojbine	2.388,70
	712 Globe in druge denarne kazni	15.233,13
	713 Prihodki od prodaje blaga in storitev	10.026,80
	714 Drugi nedavčni prihodki	343.278,02
72	KAPITALSKI PRIHODKI	0,00
	720 Prihodki od prodaje osnovnih sredstev	0,00
	721 Prihodki od prodaje zalog	0,00
	722 Prihodki od prodaje zemljišč in nematerialnega premoženja	0,00
73	PREJETE DONACIJE	0,00
	730 Prejete donacije iz domačih virov	0,00
	731 Prejete donacije iz tujine	0,00
74	TRANSFERNI PRIHODKI	391.288,02
	740 Transferni prihodki iz drugih javnofinančnih institucij	97.706,91
	741 Prejeta sredstva iz državnega proračuna iz sredstev proračuna Evropske unije	293.581,11
78	PREJETA SREDSTVA IZ EVROPSKE UNIJE	0,00
	787 Prejeta sredstva od drugih evropskih institucij	0,00
II.	SKUPAJ ODHODKI (40+41+42+43)	2.002.046,56
40	TEKOČI ODHODKI	794.946,88
	400 Plače in drugi izdatki zaposlenim	118.666,17
	401 Prispevki delodajalcev za socialno varnost	18.203,98
	402 Izdatki za blago in storitve	609.410,19
	403 Plačila domačih obresti	9.000,00
	409 Rezerve	39.666,54
41	TEKOČI TRANSFERI	636.418,96
	410 Subvencije	12.905,30
	411 Transferi posameznikom in gospodinjstvom	411.415,37
	412 Transferi neprofitnim organizacijam in ustanovam	3.370,00
	413 Drugi tekoči domači transferi	208.728,29
	414 Tekoči transferi v tujino	0,00
42	INVESTICIJSKI ODHODKI	466.747,25
	420 Nakup in gradnja osnovnih sredstev	466.747,25
43	INVESTICIJSKI TRANSFERI	16.950,00
	431 Investicijski transferi pravnim in fizičnim osebam	16.950,00
	432 Investicijski transferi proračunskim uporabnikom	0,00
III.	PRORAČUNSKI PRESEŽEK, PRIMANKLJAJ (I.-II.)	–73.801,63
B.	RAČUN FINANČNIH TERJATEV IN NALOŽB	
IV.	PREJETA VRAČILA DANIH POSOJIH IN PRODAJA KAPITALSKIH DELEŽEV (750+751+752)	0,00
75	PREJETA VRAČILA DANIH POSOJIL	0,00
	750 Prejeta vračila danih posojil	0,00
	751 Prodaja kapitalskih deležev	0,00
	752 Kupnine iz naslova privatizacije	0,00
V.	DANA POSOJILA IN POVEČANJA KAPITALSKIH DELEŽEV(440+441+442)	0,00
44	DANA POSOJILA IN POVEČANJE KAPITALSKIH DELEŽEV	0,00
	440 Dana posojila	0,00
	441 Povečanja kapitalskih deležev in naložb	0,00
	442 Poraba sredstev kupnin iz naslova privatizacije	0,00
VI.	PREJETA POSOJILA – DANA POSOJILA IN SPREMEMBE KAPITALSKIH DELEŽEV (IV.-V.)	0,00
C.	RAČUN FINANCIRANJA	
VII.	ZADOLŽEVANJE (500)	0,00
50	ZADOLŽEVANJE	0,00
	500 Domače zadolževanje	0,00
VIII.	ODPLAČILA DOLGA (550)	86.983,47
55	ODPLAČILA DOLGA	86.983,47
	550 Odplačila domačega dolga	86.983,47
IX.	SPREMEMBA STANJA SREDSTEV NA RAČUNU (I.+IV.+VII.-II.-V.-VIII.)	–160.785,10

X.	NETO ZADOLŽEVANJE (VII.-VIII.)	–86.983,47
XI	NETO FINANCIRANJE (VI.+VII.-VIII.-IX.)	73.801,63
	STANJE SREDSTEV NA RAČUNIH NA DAN 31. 12. 2019	73.801,63

V obdobju začasnega financiranja se lahko prejemki in izdatki občine povečajo za namenske prejemke in izdatke, ki so tako opredeljeni s 43. členom ZJF oziroma odlokom o proračunu, če niso načrtovani v začasnem financiranju.

3. člen

(posebni del proračuna)

Finančni načrti neposrednih uporabnikov se določijo do ravni proračunskih postavk – podkontov in so priloga k temu sklepu ter se objavijo na spletni strani občine.

3. IZVRŠEVANJE ZAČASNEGA FINANCIRANJA

4. člen

(uporaba predpisov)

V obdobju začasnega financiranja se za izvrševanje začasnega financiranja uporabljajo ZJF, pravilnik, ki ureja postopke za izvrševanje proračuna Republike Slovenije, zakon, ki ureja izvrševanje proračuna Republike Slovenije in odlok o proračunu.

5. člen

(prevzemanje in plačevanje obveznosti)

V obdobju začasnega financiranja lahko neposredni uporabniki prevzemajo in plačujejo obveznosti iz istih proračunskih postavk kot v proračunu preteklega leta.

Neposredni uporabniki lahko v obdobju začasnega financiranja prevzemajo in plačujejo obveznosti v breme svojega finančnega načrta samo v okviru pravic porabe iz svojega finančnega načrta, določenega v posebnem delu proračuna.

Nove proračunske postavke lahko neposredni uporabnik odpre le na podlagi 41., 43. in 44. člena ZJF.

4. OBSEG ZADOLŽEVANJA OBČINE V OBDOBJU ZAČASNEGA FINANCIRANJA

6. člen

(obseg zadolževanja občine)

V obdobju začasnega financiranja se občina ne sme zadolžiti.

5. KONČNA DOLOČBA

7. člen

(uveljavitev sklepa)

Ta sklep začne veljati naslednji dan po objavi v Uradnem listu Republike Slovenije (ali v uradnem glasilu občine), uporablja pa se od 1. januarja 2020 dalje.

Št. 410-0008/2019-7
Ig, dne 20. decembra 2019

Župan
Občine Ig
Janez Cimperman

KOBARID

3751. Odlok o spremembi in dopolnitvi Odloka o spremembah in dopolnitvah Odloka o oskrbi s pitno vodo v Občini Kobarid

Na podlagi 149. člena Zakona o varstvu okolja (Uradni list RS, št. 39/06 – uradno prečiščeno besedilo, 49/06 – ZMetD, 66/06 – odl. US, 33/07 – ZPNačrt, 57/08 – ZFO-1A, 70/08, 108/09, 108/09 – ZPNačrt-A, 48/12, 57/12, 92/13, 56/15, 102/15, 30/16, 61/17 – GZ, 21/18 – ZNOrg in 84/18 – ZIURKOE), 3. in 7. člena Zakona o gospodarskih javnih službah (Uradni list RS, št. 32/93, 30/98 – ZZLPPO, 127/06 – ZJZP, 38/10 – ZUKN in 57/11 – ORZGJS40), 29. člena Zakona o lokalni samoupravi (Uradni list RS, št. 94/07 – uradno prečiščeno besedilo, 76/08, 79/09, 51/10, 40/12 – ZUJF, 14/15 – ZUUJFO, 11/18 – ZSPDSLS-1 in 30/18), 17. člena Zakona o prekrških (Uradni list RS, št. 29/11 – uradno prečiščeno besedilo, 21/13, 111/13, 74/14 – odl. US, 92/14 – odl. US, 32/16 in 15/17 – odl. US), Uredbe o metodologiji za oblikovanje cen storitev obveznih občinskih gospodarskih javnih služb varstva okolja (Uradni list RS, št. 87/12, 109/12 in 76/17), Odloka o gospodarskih javnih službah v Občini Kobarid (Uradni list RS, št. 38/10, 82/12 in 18/17) in 18. člena Statuta Občine Kobarid (Uradni list RS, št. 39/16 – uradno prečiščeno besedilo) je Občinski svet Občine Kobarid na 9. seji dne 19. 12. 2019 sprejel

O D L O K
o spremembi in dopolnitvi Odloka o spremembah in dopolnitvah Odloka o oskrbi s pitno vodo v Občini Kobarid

1. člen

V Odloku o spremembah in dopolnitvah Odloka o oskrbi s pitno vodo v Občini Kobarid (Uradni list RS, št. 27/14) se v 7. členu drugi odstavek spremeni tako, da se glasi:

»(2) Ne glede na prvi odstavek tega člena upravljavec vodovoda pisno pozove uporabnike obstoječih stanovanjskih, počitniških, poslovnih in drugih objektov, ki na dan 1. 1. 2020 še ne bodo imeli vgrajenih vodomerov, niti ne bodo dali vloge za vgradnjo vodomerov, da so dolžni vgradnjo vodomerov izvesti v skladu z letnim planom upravljavca, potrjenega s strani pristojnega občinskega organa oziroma podati vlogo za vgradnjo vodomerov najkasneje v roku enega meseca po prejemu pisnega poziva.«

Za drugim odstavkom se doda nov tretji odstavek, ki se glasi:

»(3) Uporabnikom iz drugega odstavka tega člena, ki vgradnje vodomerov ne izvedejo v skladu z letnim planom upravljavca, potrjenega s strani pristojnega občinskega organa oziroma se na pisni poziv upravljavca vodovoda v roku enega meseca po prejemu le-tega ne odzovejo, se ne glede na določbe 53. člena Odloka o oskrbi s pitno vodo zaračunavanje pavšalne mesečne porabe po določbi 4. člena tega odloka začne izvajati prvi naslednji mesec po poteku roka za vgradnjo vodomera, ki ga določi upravljavec oziroma prvi naslednji mesec po poteku roka za oddajo vloge za vgradnjo vodomera.«

2. člen

Ta odlok začne veljati naslednji dan po objavi v Uradnem listu Republike Slovenije.

Št. 007-12/10
Kobarid, dne 19. decembra 2019

Župan
Občine Kobarid
Marko Matajurc

NOVA GORICA

3752. Odlok o proračunu Mestne občine Nova Gorica za leto 2021

Na podlagi 29. člena Zakona o lokalni samoupravi (Uradni list RS, št. 94/07 – UPB2, 76/08, 79/09, 51/10, 40/12 – ZUJF, 14/15 – ZUUJFO, 11/18 – ZSPDSLS-1 in 30/18), 29. člena Zakona o javnih financah (Uradni list RS, št. 11/11 – UPB4, 14/13 – popr., 101/13, 55/15 – ZFisP, 96/15 – ZIPRS1617 in 13/18) in 19. člena Statuta Mestne občine Nova Gorica (Uradni list RS, št. 13/12, 18/17 in 19/18) je Mestni svet Mestne občine Nova Gorica na seji dne 19. decembra 2019 sprejel

O D L O K
o proračunu Mestne občine Nova Gorica za leto 2021

1. SPLOŠNA DOLOČBA

1. člen

S tem odlokom se določa obseg in struktura sredstev za financiranje javne porabe v Mestni občini Nova Gorica v letu 2021, postopki izvrševanja proračuna ter obseg zadolževanja in poroštev občine in javnega sektorja na ravni občine.

2. VIŠINA SPLOŠNEGA DELA IN STRUKTURA POSEBNEGA DELA PRORAČUNA

2. člen

Proračun sestavljajo splošni in posebni del proračuna ter načrt razvojnih programov.

V splošnem delu proračuna so prejemki in izdatki proračuna Mestne občine Nova Gorica izkazani v bilanci prihodkov in odhodkov, računu finančnih terjatev in naložb in računu financiranja.

Splošni del proračuna se na ravni podskupin kontov določa v naslednjih zneskih:

I.	SPLOŠNI DEL PRORAČUNA	v EUR Proračun 2021
A.	BILANCA PRIHODKOV IN ODHODKOV	
I.	SKUPAJ PRIHODKI (70+71+72+73+74+78)	47.416.257
	TEKOČI PRIHODKI (70+71)	35.141.264
70	DAVČNI PRIHODKI	21.867.169
	700 Davki na dohodek in dobiček	17.850.569
	703 Davki na premoženje	3.405.600
	704 Domači davki na blago in storitve	611.000
71	NEDAVČNI PRIHODKI	13.274.095
	710 Udeležba na dobičku in dohodki od premoženja	8.530.740
	711 Takse in pristojbine	20.000
	712 Globe in druge denarne kazni	90.000
	713 Prihodki od prodaje blaga in storitev	176.597
	714 Drugi nedavčni prihodki	4.456.758
72	KAPITALSKI PRIHODKI	1.328.800
	722 Prihodki od prodaje zemljišč in neopredmetenih dolgoročnih sredstev	1.328.800
73	PREJETE DONACIJE	10.590
	730 Prejete donacije iz domačih virov	10.590
74	TRANSFERNI PRIHODKI	10.761.426
	740 Transferni prihodki iz drugih javnofinančnih institucij	4.327.949
	741 Prejeta sredstva iz državnega proračuna iz sredstev proračuna Evropske unije	6.433.477
78	PREJETA SREDSTVA IZ EVROPSKE UNIJE	174.177
	787 Prejeta sredstva od drugih evropskih institucij	174.177
II.	SKUPAJ ODHODKI (40+41+42+43+45)	48.697.298
40	TEKOČI ODHODKI	10.889.958
	400 Plače in drugi izdatki zaposlenim	3.184.676
	401 Prispevki delodajalcev za socialno varnost	476.209
	402 Izdatki za blago in storitve	6.978.073
	403 Plačila domačih obresti	91.000
	409 Rezerve	160.000
41	TEKOČI TRANSFERI	14.206.607
	410 Subvencije	475.000
	411 Transferi posameznikom in gospodinjstvom	6.812.390
	412 Transferi neprofitnim organizacijam in ustanovam	1.067.602
	413 Drugi tekoči domači transferi	5.784.703
	414 Tekoči transferi v tujino	66.912
42	INVESTICIJSKI ODHODKI	22.297.133
	420 Nakup in gradnja osnovnih sredstev	22.297.133
43	INVESTICIJSKI TRANSFERI	1.303.600
	431 Investicijski transferi pravnim in fizičnim osebam, ki niso proračunski uporabniki	676.500
	432 Investicijski transferi proračunskim uporabnikom	627.100
III.	PRORAČUNSKI PRESEŽEK (PRORAČUNSKI PRIMANJKLJAJ) (I.–II.) (Skupaj prihodki minus skupaj odhodki)	–1.281.041
III/1.	PRIMARNI PRESEŽEK (PRIMANJKLJAJ) (I.–7102) – (II.–403–404) (Skupaj prihodki brez prihodkov od obresti minus skupaj odhodki brez plačil obresti)	–1.190.141
III/2.	TEKOČI PRESEŽEK (PRIMANJKLJAJ) (70+71) – (40+41) (Tekoči prihodki minus tekoči odhodki in tekoči transferi)	10.044.699
B.	RAČUN FINANČNIH TERJATEV IN NALOŽB	
IV.	PREJETA VRAČILA DANIH POSOJIL IN PRODAJA KAPITALSKIH DELEŽEV (750+751+752)	0
75	PREJETA VRAČILA DANIH POSOJIL IN PRODAJA KAPITALSKIH DELEŽEV	0
	750 Prejeta vračila danih posojil	0
	751 Prodaja kapitalskih deležev	0
V.	DANA POSOJILA IN POVEČANJE KAPITALSKIH DELEŽEV (440+441+442+443)	1.421.716
44	DANA POSOJILA IN POVEČANJE KAPITALSKIH DELEŽEV	1.421.716
	443 Povečanje namenskega premoženja v javnih skladih in drugih pravnih osebah javnega prava, ki imajo premoženje v svoji lasti	1.421.716
VI.	PREJETA MINUS DANA POSOJILA IN SPREMEMBE KAPITALSKIH DELEŽEV (IV.–V.)	–1.421.716
C.	RAČUN FINANCIRANJA	
VII.	ZADOLŽEVANJE (500+501)	4.513.897

50	ZADOLŽEVANJE	4.513.897
	500 Domače zadolževanje	4.513.897
VIII.	ODPLAČILO DOLGA (550+551)	1.811.140
55	ODPLAČILO DOLGA	1.811.140
	550 Odplačilo domačega dolga	1.811.140
IX.	SPREMEMBA STANJA SREDSTEV NA RAČUNU (I.+IV.+VII.-II.-V.-VIII.)	0
X.	NETO ZADOLŽEVANJE (VII.-VIII.)	2.702.757
XI.	NETO FINANCIRANJE (VI.+X.-IX.)	1.281.041
XII.	STANJE SREDSTEV NA RAČUNIH NA DAN 31. 12. PRETEKLEGA LETA	0

Posebni del proračuna sestavljajo finančni načrti neposrednih uporabnikov, v katerih so izdatki, skladno s predpisano programsko klasifikacijo izdatkov občinskih proračunov, razdeljeni po področjih proračunske porabe, glavnih programih in podprogramih. Podprogram je razdeljen na proračunske postavke, te pa na podskupine kontov in konte, določene s predpisanim kontnim načrtom.

Načrt razvojnih programov sestavljajo projekti.

3. POSTOPKI IZVRŠEVANJA PRORAČUNA

3. člen

Proračun se izvršuje na ravni proračunske postavke – konta.

4. člen

Neposredni uporabniki občinskega proračuna so mestni svet, nadzorni odbor, župan, občinska uprava, Medobčinska uprava Mestne občine Nova Gorica, Občine Ajdovščina in Občine Brda ter krajevne skupnosti. Posredni uporabniki sredstev občinskega proračuna so javni zavodi in javni skladi, katerih ustanovitelj oziroma soustanovitelj je občina.

Sredstva proračuna se smejo uporabljati le za namene, ki so določeni s proračunom, če so izpolnjeni vsi z zakonom in tem odlokom predpisani pogoji za uporabo sredstev.

Vsak izdatek iz proračuna mora imeti za podlago verodostojno knjigovodsko listino, s katero se izkazuje obveznost za izplačilo. Pravni temelj in višino obveznosti, ki izhaja iz knjigovodske listine, je potrebno pred izplačilom preveriti in pisno potrditi.

Uporabniki občinskega proračuna ne smejo prevzemati na račun proračuna obveznosti, ki presegajo s proračunom določena sredstva za posamezni namen.

5. člen

Proračunska rezerva se v letu 2021 oblikuje v višini 60.000 EUR.

Proračunska rezerva je organizirana kot proračunski sklad. Uporablja se za namene določene v 49. členu Zakona o javnih financah.

Župan lahko na predlog organa, pristojnega za finance, samostojno odloča o porabi do 20.000 EUR zbranih razpoložljivih sredstev proračunske rezerve za posamezni namen. O tem pisno obvesti mestni svet.

V primerih porabe sredstev, ki presega višino določeno v prejšnjem odstavku, odloča mestni svet s posebnim odlokom.

6. člen

Del predvidenih prihodkov proračuna v višini 100.000 EUR se v skladu z 42. členom Zakona o javnih financah zadrži kot splošna proračunska rezervacija.

Sredstva splošne proračunske rezervacije se uporabljajo za nepredvidene namene, za katere v proračunu niso zagotovljena sredstva ali niso zagotovljena v zadostnem obsegu, ker jih ni bilo mogoče načrtovati.

O uporabi sredstev splošne proračunske rezervacije odloča župan in poroča mestnemu svetu šestmesečno. Dodeljena sredstva splošne proračunske rezervacije se razporedijo v finančni načrt neposrednega uporabnika, na ustrezne proračunske postavke.

7. člen

Namenski prihodki proračuna so donacije, namenski prejemki proračunskega sklada, prihodki od lastne dejavnosti neposrednih uporabnikov, prihodki od okoljskih dajatev za onesnaževanje okolja zaradi odvajanja odpadnih voda, prihodki od okoljskih dajatev za onesnaževanje okolja zaradi odlaganja odpadkov, sredstva prejeta od drugih občin iz naslova okoljske dajatve za onesnaževanje okolja zaradi odlaganja odpadkov, prihodki od prodaje ali zamenjave občinskega stvarnega premoženja, odškodnine iz naslova zavarovanj, prihodki od požarne takse, najemnina za lokalno gospodarsko infrastrukturo, komunalni prispevek, namenski prejemki krajevnih skupnosti ter transferna sredstva iz državnega in evropskega proračuna za sofinanciranje posameznih projektov.

Če se v tekočem letu v proračun vplača namenski prejemek, ki zahteva sorazmerni namenski izdatek, ki v proračunu ni izkazan oziroma ni izkazan v zadostni višini, se v višini dejanskega prejemka povečata obseg izdatkov veljavnega finančnega načrta proračunskega uporabnika in veljavni proračun.

Če se v tekočem letu v proračun vplača namenski prejemek v nižjem obsegu kot je izkazan v proračunu, lahko proračunski uporabnik prevzema in plačuje obveznosti samo v višini dejansko vplačanih oziroma razpoložljivih sredstev.

Zbrana namenska sredstva, ki v preteklem letu niso bila porabljena, razen sredstev, ki jih proračunski uporabnik doseže z lastno dejavnostjo, se prenesejo v tekoče leto za namen, za katerega so opredeljena.

Za obseg prenesenih namenskih sredstev se povečata obseg izdatkov finančnega načrta proračunskega uporabnika na ustrezni proračunski postavki in proračun.

8. člen

Osnova za prerazporejanje pravic porabe je zadnji sprejeti proračun, spremembe proračuna ali rebalans proračuna.

Župan lahko s pisnimi sklepi prerazporedi sredstva med proračunskimi postavkami praviloma znotraj istega področja porabe pri proračunskih uporabnikih mestni svet, nadzorni odbor, župan in občinska uprava.

Sprememba pri postavki, ki se zmanjšuje s sklepom župana, ne sme preseči 20 % vrednosti celotne postavke.

Izjemoma se investicijska postavka lahko zmanjša za več kot 20 %, če zaradi utemeljenih razlogov investicija v tekočem letu ne bo realizirana v načrtovani višini. Sredstva se lahko prenesejo samo na drugo investicijsko postavko, ki je v teku in kjer sredstva primanjkujejo.

Predsedniki krajevnih skupnosti lahko s pisnimi sklepi prerazporedijo sredstva med postavkami znotraj posamične krajevne skupnosti – neposrednega uporabnika proračuna z zaporedno številko od 21 do 39. Sprememba pri postavki, ki se zmanjšuje, ne sme preseči 20 % vrednosti postavke.

Izvrševanje proračuna po ekonomski klasifikaciji je odraz strukture nastalih stroškov posameznih postavk po področjih in se evidenčno primerja s planiranimi stroški.

9. člen

Pogodbe za nabavo blaga, naročilo storitev in oddajo gradenj v breme proračunskih sredstev se lahko sklene samo v skladu s predpisi o javnem naročanju in navodili župana.

Sredstva subvencij, posojil in drugih oblik pomoči neproračunskim porabnikom se dodelijo na podlagi predhodno izvedenega javnega razpisa v sredstvih javnega obveščanja. Način dodelitve in višina dodeljenih sredstev mora biti usklajena s predpisi o državnih pomočeh.

Pred dodeljevanjem sredstev dotacij, subvencij, posojil in drugih oblik pomoči je potrebno skleniti pogodbo med občino ter posrednim proračunskim porabnikom ali drugimi koristniki sredstev.

Plačilni roki za plačila v breme proračuna Mestne občine Nova Gorica so lahko krajši od plačilnih rokov, določenih z veljavnimi predpisi o izvrševanju proračuna v primeru, če se občina v pogodbi dogovori za krajše plačilne roke ob upoštevanju načela gospodarnosti ravnanja občine.

10. člen

Krajevne skupnosti so dolžne pred sklenitvijo posameznega pravnega posla pridobiti pisno soglasje župana, v nasprotnem primeru je pravni posel ničen.

Soglasje župana ni potrebno za sklenitev:

– pravnih poslov za nabavo blaga in storitev, katerih vrednost je nižja od 20.000,00 EUR;

– pravnih poslov za gradnje, rekonstrukcije in adaptacije, katerih vrednost je nižja od 40.000,00 EUR;

– pravnih poslov, v katere je občina vključena kot sofinancer oziroma pogodbena stranka;

– pravnih poslov, s katerimi krajevne skupnosti oddajajo nepremičnine in premičnine v občasno rabo;

– pravnih poslov, s katerimi krajevne skupnosti v okviru izvajanja pokopališke dejavnosti oddajajo grobove v najem;

– pravnih poslov, na podlagi katerih krajevne skupnosti zgolj pridobivajo sredstva, kot npr. donacije, sponzorstva.

11. člen

Proračunski uporabniki lahko prevzemajo obveznosti za tekoče leto le do višine sredstev, ki so v proračunu predvidena za posamezni namen na ustrezni proračunski postavki.

Neposredni uporabnik lahko v tekočem letu razpiše javno naročilo za celotno vrednost večletnega projekta, ki je vključen v načrt razvojnih programov, če so zanj načrtovane pravice porabe na proračunskih postavkah v sprejetem proračunu.

Skupni obseg prevzetih obveznosti v letu 2021, ki bodo zapadle v plačilo v prihodnjih letih za investicijske odhodke in investicijske transfere, ne sme presegati 50 % pravic porabe v veljavnem finančnem načrtu posameznega neposrednega proračunskega uporabnika.

Skupni obseg prevzetih obveznosti v letu 2021, ki bodo zapadle v plačilo v prihodnjih letih za blago in storitve ter za tekoče transfere, ne sme presegati 25 % pravic porabe v veljavnem finančnem načrtu posameznega neposrednega proračunskega uporabnika.

Omejitve iz prejšnjih odstavkov ne veljajo za prevzemanje obveznosti z najemnimi pogodbami, razen če na podlagi teh pogodb lastninska pravica preide oziroma lahko preide iz najemodajalca na najemnika, prevzemanje obveznosti za dobavo elektrike, telefona, vode, komunalnih storitev in drugih storitev, potrebnih za operativno delovanje neposrednih uporabnikov, za obveznosti povezane z zadolževanjem in upravljanjem z občinskim dolgom ter za obveznosti po pogodbah o sofinanciranju iz namenskih sredstev EU oziroma iz pripadajočih postavk slovenske udeležbe.

Prevzete obveznosti se vključijo v finančni načrt proračunskega uporabnika, obveznosti za večletne projekte pa tudi v načrt razvojnih programov.

12. člen

Župan lahko ob predhodnem soglasju organa pristojnega za finance, odloča o spremembi vrednosti projekta iz načrta razvojnih programov.

Vrednosti projektov za tekoče leto se spreminjajo skladno s prerazporeditvami, določenimi v 8. členu tega odloka.

Prerazporejanje med projekti za prihodnja leta je dovoljeno le izjemoma. Župan lahko s prerazporeditvijo zmanjša načrtovan letni odhodek projekta za največ 20 %.

4. POSEBNOSTI UPRAVLJANJA PREMOŽENJA

13. člen

Če so izpolnjeni pogoji iz 77. člena Zakona o javnih financah, lahko župan v letu 2021 odpiše ali delno odpiše dolgove, ki jih imajo dolžniki do Mestne občine Nova Gorica, in sicer največ do skupne višine 20.000 EUR, če bi bili stroški postopka izterjave v nesorazmerju z višino terjatve ali če se zaradi nevnovčljivosti premoženja dolžnika ugotovi, da terjatve ni mogoče izterjati.

Če so izpolnjeni pogoji iz 77. člena Zakona o javnih financah, lahko predsednik krajevne skupnosti v letu 2021 odpiše ali delno odpiše dolgove, ki jih imajo dolžniki do krajevne skupnosti, in sicer največ do skupne višine 500 EUR, če bi bili stroški postopka izterjave v nesorazmerju z višino terjatve ali če se zaradi nevnovčljivosti premoženja dolžnika ugotovi, da terjatve ni mogoče izterjati.

Župan lahko na prošnjo dolžnika ob primernem zavarovanju in obrestovanju odloži plačilo, dovoli obročno plačilo dolga dolžnika ali spremeni predvideno dinamiko plačila dolga, če se s tem bistveno izboljšajo možnosti za plačilo dolga dolžnika, od katerega sicer ne bi bilo možno izterjati celotnega dolga.

Kot dolgovi po tem členu se ne štejejo dolgovi do občine iz naslova obveznih dajatev.

Terjatve iz naslova zapadlih in neplačanih davkov, prispevkov in drugih obveznih dajatev dolžnika do občine v postopkih prisilne poravnave v skladu z zakonom o prisilni poravnavi, stečaju in likvidaciji ter terjatve iz naslova danih posojil in plačanih poroštev se lahko zamenjajo za lastniške deleže.

O zamenjavi terjatev za lastniške deleže odloča mestni svet na predlog župana.

5. OBSEG ZADOLŽEVANJA IN POROŠTEV OBČINE IN JAVNEGA SEKTORJA

14. člen

Za kritje presežkov odhodkov nad prihodki v bilanci prihodkov in odhodkov, presežkov izdatkov nad prejemki v računu finančnih terjatev in naložb ter odplačila dolgov v računu financiranja, se občina za proračun leta 2021 lahko zadolži do višine 4.513.897 EUR.

15. člen

Občina se lahko likvidnostno zadolži največ do višine 5 % zadnjega sprejetega proračuna, če zaradi neenakomernega pritekanja prejemkov izvrševanje proračuna ne more uravnovesiti. Likvidnostni dolg mora biti poravnan najkasneje do 31. 12. tekočega leta, o zadolžitvi pa odloča župan.

Za zagotavljanje likvidnosti proračuna se izjemoma lahko uporabijo tudi prosta denarna namenska sredstva.

16. člen

Obseg poroštev, ki jih Mestna občina Nova Gorica lahko na osnovi sklepa mestnega sveta izdaja javnim zavodom, javnim skladom in javnim podjetjem, katerih ustanovitelj oziroma soustanovitelj je, v letu 2021 ne sme preseči skupne višine 150.000 EUR potencialne letne obveznosti.

17. člen

Posredni proračunski uporabniki občinskega proračuna, javni gospodarski zavodi in javna podjetja, katerih ustanoviteljica je občina ter druge pravne osebe, v katerih ima občina neposredno ali posredno prevladujoč vpliv, se lahko zadolžujejo in izdajajo poroštva s soglasjem občine pod pogoji, ki jih določi mestni svet in če imajo te osebe zagotovljena sredstva za servisiranje dolga iz neproračunskih virov. Izdana soglasja se ne štejejo v največji obseg možnega zadolževanja občine, ki je določen v zakonu, ki ureja financiranje občin.

Soglasje iz prejšnjega odstavka tega člena izda mestni svet.

6. PREHODNE IN KONČNE DOLOČBE

18. člen

Ta odlok začne veljati naslednji dan po objavi v Uradnem listu Republike Slovenije.

Št. 410-12/2019-17
Nova Gorica, dne 19. decembra 2019

Župan
Mestne občine Nova Gorica
dr. Klemen Miklavič

3753. Odlok o občinskih denarnih socialnih in drugih pomočeh v Mestni občini Nova Gorica

Na podlagi 21. člena Zakona o lokalni samoupravi (Uradni list RS, št. 94/07 – uradno prečiščeno besedilo, 27/08 – odl. US, 76/08, 79/09, 51/10, 84/10 – odl. US, 40/12 – ZUJF, 14/15 – ZUUJFO, 76/16 – odl. US, 11/18 – ZSPDSLS-1, 30/18) in 19. člena Statuta Mestne občine Nova Gorica (Uradni list RS, št. 13/12, 18/17 in 18/19) je Mestni svet Mestne občine Nova Gorica na seji dne 19. decembra 2019 sprejel

O D L O K
o občinskih denarnih socialnih in drugih pomočeh v Mestni občini Nova Gorica

I. SPLOŠNE DOLOČBE

1. člen

S tem odlokom se ureja pravica do občinskih denarnih socialnih in drugih pomoči v Mestni občini Nova Gorica (v nadaljevanju: denarna pomoč), opredeljuje vlagatelje in upravičence, merila in višino denarnih pomoči ter ureja postopek uveljavljanja denarnih pomoči in izplačevanje denarnih pomoči v Mestni občini Nova Gorica (v nadaljevanju: mestna občina).

2. člen

(1) Denarne pomoči po tem odloku so:

1. občinska denarna socialna pomoč,
2. izredna občinska denarna socialna pomoč,
3. doplačilo bivanja v stanovanjski skupnosti ali drugi organizirani obliki institucionalnega varstva, ki ni v okviru javne mreže ter
4. enkratna občinska denarna pomoč ob rojstvu otroka.

(2) Postopek dodeljevanja denarnih pomoči po tem odloku izvaja organ občinske uprave, ki je pristojen za družbene dejavnosti (v nadaljevanju: pristojni organ).

II. VLAGATELJI IN UPRAVIČENCI DO DENARNE POMOČI

3. člen

(1) Vlagatelj je polnoletna oseba, ki vloži vlogo za uveljavljanje pravice do denarne pomoči, do katere je upravičena sama ali skupaj z drugimi osebami oziroma je na vlogi navedena kot vlagatelj.

(2) Upravičenec do denarne pomoči je oseba, ki ima prijavljeno stalno bivališče v mestni občini in nima prijavljenega začasnega bivališča v drugi občini (razen za uveljavljanje stroškov povezanih z zdravljenjem odvisnosti ter za doplačilo bivanja v stanovanjski skupnosti ali drugi organizirani obliki institucionalnega varstva) ter si ne more preživetja zagotoviti:

– same z delom,
– s pravicami iz dela ali zavarovanja,
– z dohodki iz premoženja,
– iz drugih virov oziroma z nadomestili ali prejemki po drugih predpisih ali s pomočjo tistih, ki so jih dolžni preživljati ali na drug način, določen s predpisi, ki urejajo socialno varstvo za denarno socialno pomoč ter
– jim je bila izdana veljavna odločba o redni denarni socialni pomoči pristojnega centra za socialno delo oziroma o varstvenem dodatku in
– jim je bila v zadnjih šestih mesecih izdana odločba o izredni denarni socialni pomoči, razen v primerih, ko upravičenec ne more uveljavljati pravice do izredne denarne socialne pomoči iz krivdnih razlogov.

(3) V družino se po tem odloku štejejo osebe oziroma družinski člani, ki se upoštevajo pri ugotavljanju materialnega položaja po zakonu, ki ureja uveljavljanje pravic iz javnih sredstev.

(4) Dodatni pogoji za uveljavljanje pravice do denarne pomoči so opredeljeni pri posamezni obliki denarne pomoči.

III. MERILA IN VIŠINA POSAMEZNIH DENARNIH POMOČI

4. člen

Merila za določitev višine posamezne denarne pomoči iz 2. člena tega odloka so opredeljena pri posamezni vrsti denarne pomoči.

5. člen

Osnovni znesek denarne pomoči po tem odloku znaša 500,00 EUR (razen v primerih iz 2. in 3. točke 2. člena tega odloka).

6. člen

(1) Pri ugotavljanju lastnega dohodka upravičenca se upoštevajo naslednji dohodki:

– periodični neto dohodki (kot npr. plače, pokojnine, preživnine, rente, denarne socialne pomoči, otroški dodatek, študentsko delo, štipendije in drugi dohodki, prejeti v enakih ali podobnih zneskih v enakih ali podobnih časovnih obdobjih),
– občasni dohodki (kot npr. dediščine, darila, odškodnine, odpravnine, nagrade, krediti in drugi dohodki),
– priložnostni dohodki,
– denarna sredstva na vseh odprtih bančnih računih vlagatelja in upravičencev na dan oddaje vloge, v kolikor presegajo 600,00 EUR na posameznika oziroma 1.700,00 EUR na družino.

(2) Pri ugotavljanju lastnega dohodka upravičenca se upoštevajo tudi družinski člani, ki nimajo stalnega bivališča v mestni občini in njihovi prihodki.

(3) V lastni dohodek se ne vštevajo dohodki opredeljeni v skladu z zakonom o uveljavljanju pravic iz javnih sredstev.

(4) V kolikor upravičenec ostane brez rednega periodičnega dohodka za obdobje, ki je daljše od enega meseca, se le-ta pri ugotavljanju lastnega dohodka ne upošteva.

(5) Če je upravičenec periodični dohodek šele začel prejemati, se kot višina njegovega lastnega dohodka upošteva višina zadnjega prejetega mesečnega dohodka.

(6) Kot lastni dohodek upravičenca se upoštevajo povprečni mesečni neto dohodki in prejemki v obdobju treh koledarskih mesecev pred mesecem oddaje vloge.

(7) Priložnostni in občasni dohodki, ki jih je upravičenec prejel, se upoštevajo v obdobju treh koledarskih mesecev pred mesecem oddaje vloge.

(8) V primeru, da je upravičenec dopolnil starost 63 let (ženska) oziroma 65 let (moški), pa pravice do varstvenega dodatka pri pristojnem centru za socialno delo ni uveljavljal, se mu občinsko denarno socialno pomoč lahko odobri največ v višini polovice osnovnega zneska denarne pomoči.

(9) Kadar iz odločbe pristojnega centra za socialno delo iz drugega odstavka 3. člena odloka izhaja, da je upravičencu preživetje zagotovljeno v celoti, se pri izračunu višine denarne pomoči po tem odloku upošteva višina minimalnega dohodka ugotovljenega z odločbo pristojnega centra za socialno delo.

7. člen

Osnovni znesek minimalnega dohodka in merila (cenzus) za določitev višine minimalnega dohodka upravičenca določa zakon, ki ureja socialno varstvene prejemke.

1. **Občinska denarna socialna pomoč**

8. člen

(1) V posameznem koledarskem letu so upravičenci upravičeni do občinske denarne socialne pomoči največ v višini osnovnega zneska denarne pomoči iz 5. člena tega odloka.

(2) Občinska denarna socialna pomoč se upravičencem dodeli največ dvakrat v koledarskem letu, za razrešitev njihove trenutne materialne stiske. Med posameznimi vlogami za uveljavljanje občinske denarne socialne pomoči mora preteči najmanj 3 mesece, ne glede na zaključek koledarskega leta.

(3) Občinska denarna socialna pomoč je namenjena za:

1. regresiranje šolske prehrane,

2. subvencioniranje letovanj otrok in mladostnikov do dopolnjenega 18. leta starosti ter šole v naravi za osnovnošolce,

3. nakup šolskih potrebščin in delovnih zvezkov ter šolskih učbenikov za osnovno in srednjo šolo, ki jih učenci oziroma dijaki ne dobijo brezplačno iz šolskega sklada,

4. pomoč pri nakupu osnovnih življenjskih potrebščin (hrana, obleka, obutev, prehranska dopolnila …) in kurjave,

5. doplačilo stroškov, povezanih z zdravljenjem odvisnosti enega ali več družinskih članov,

6. kritje stroškov, ki niso kriti iz morebitnih drugih virov občinskega proračuna (električna energija, voda, odpadne vode, smetarina, ogrevanje, upravljanje, rezervni sklad, dodatno zdravstveno zavarovanje, stroški bivanja v samskih domovih, stroški bivanja v materinskih domovih, stroški bivanja v dijaških domovih, nenujni prevozi z reševalnim ali sanitetnim vozilom pogojeni z zdravstvenih stanjem …),

7. kritje stroškov zdravil in pripomočkov, ki niso financirani iz naslova zdravstvenega zavarovanja,

8. pomoč pri plačilu dijaških in študentskih vozovnic ter

9. kritje drugih stroškov za premostitev trenutne materialne ogroženosti (npr. stroški kosil osebam starejšim od 65 let …).

9. člen

Občinska denarna socialna pomoč se odobri v višini iz spodnje razpredelnice, če lastni dohodek upravičenca in njegovih družinskih članov presega minimalni dohodek iz 7. člena odloka:

Preseganje minimalnega dohodka	Višina odobrene denarne pomoči
od 00,00 % do 45,00 %	do višine osnovnega zneska denarne pomoči
več kot 45,00 % do 100,00 %	do največ 50 % osnovnega zneska denarne pomoči
več kot 100,00 %	denarna pomoč se ne odobri

10. člen

Za uveljavljanje občinske denarne socialne pomoči, opredeljene v 1. točki tretjega odstavka 8. člena mora vlagatelj najprej uveljavljati in pridobiti državne subvencije v ta namen. Vlagatelj mora poleg vloge s prilogami dostaviti tudi položnice s priloženimi specifikacijami. Višina občinske denarne socialne pomoči se izračuna kot razlika med višino, ki je izkazana na položnicah s priloženimi specifikacijami in višino odobrene državne subvencije.

11. člen

Za uveljavljanje občinske denarne socialne pomoči, opredeljene v 2. točki tretjega odstavka 8. člena mora vlagatelj vlogo s prilogami ter mnenjem šolske svetovalne službe posredovati pristojnemu organu najkasneje v roku enega tedna pred pričetkom letovanja ali šole v naravi. Vlagatelj mora v roku 14 dni od zaključka letovanja ali šole v naravi pristojnemu organu poslati pisno dokazilo o udeležbi upravičencev na letovanju oziroma v šoli v naravi, kopijo prijavnice, višino stroška letovanja in izjavo organizatorja letovanja oziroma šole v naravi, da stroški letovanja niso kriti iz morebitnih drugih virov. Višina občinske denarne socialne pomoči se izračuna kot razlika med višino stroška letovanja, ki ga v izjavi navede organizator in višino morebitnih kritij iz drugih virov.

12. člen

Za uveljavljanje občinske denarne socialne pomoči, opredeljene v 3. točki tretjega odstavka 8. člena mora vlagatelj poleg vloge s prilogami priložiti še dokazilo o višini sredstev, ki so jim bila odobrena iz šolskega sklada. Višina občinske denarne socialne pomoči za ta namen se določi na podlagi seznama, ki ga objavi šola.

13. člen

Za uveljavljanje občinske denarne socialne pomoči, opredeljene v 4. točki tretjega odstavka 8. člena mora vlagatelj pristojnemu organu dostaviti vlogo s prilogami. Kot dokazilo o nakupu hrane, obleke, obutve, prehranskih dodatkov, ki niso financirani iz naslova zdravstvenega zavarovanja in kurjave se upošteva račun, ki ga izda pravna ali fizična oseba v skladu z davčnimi predpisi. Višina občinske denarne socialne za ta namen se določi po prostem preudarku ob upoštevanju materialnega, socialnega in zdravstvenega stanja upravičenca ter števila nepreskrbljenih otrok, v koliko gre za družino.

14. člen

Za uveljavljanje občinske denarne socialne pomoči, opredeljene v 5. točki tretjega odstavka 8. člena mora vlagatelj poleg vloge s prilogami dostaviti tudi mnenje zdravnika, ali izvajalca programa ali pristojnega centra za socialno delo, ki ne sme biti starejše od 1 meseca pred oddajo vloge, in navede višino doplačila stroška programa. Višina občinske denarne socialne pomoči se določi v višini, ki je navedena v mnenju.

15. člen

(1) Za uveljavljanje občinske denarne socialne pomoči, opredeljene v 6. točki tretjega odstavka 8. člena, morajo vlagatelji poleg vloge s prilogami dostaviti položnice s priloženimi specifikacijami stroškov.

(2) Pomoč za poplačilo zapadlih dolgov (položnic) se lahko dodeli le za plačilo dolgov, ki so nastali največ 6 mesecev pred oddajo vloge ali za največ tri bodoče obveznosti, če pristojni organ oceni, da bo pomoč namensko porabljena. Višina občinske denarne socialne pomoči za stroške, ki so nastali največ 6 mesecev pred oddajo vloge, se odobri v višini stroškov, ki izhajajo iz priloženih položnic s specifikacijami. Višina občinske denarne socialne pomoč za največ tri bodoče obveznosti se opredeli v višini predvidenih stroškov.

(3) Za plačilo stroškov bivanja v samskih domovih, materinskih domovih, dijaških domovih je potrebno imeti urejeno stalno oziroma začasno bivališče v teh domovih. Višina občinske denarne socialne pomoči za ta namen se določi v višini stroška, ki je naveden na priloženi položnici.

(4) Za plačilo stroškov nenujnih prevozov z reševalnim ali sanitetnim vozilom, pogojenim z zdravstvenim stanjem, je potrebno predložiti obračun stroškov opravljene storitve. Višina občinske denarne socialne pomoči za ta namen se določi v višini stroška, ki je naveden na priloženi položnici ob upoštevanju morebitnih drugih subvencij.

16. člen

Za uveljavljanje občinske denarne socialne pomoči, opredeljene v 7. in 9. točki tretjega odstavka 8. člena mora vlagatelj poleg vloge s prilogami dostaviti tudi druga ustrezna dokazila, ki izkazujejo, da je vlagatelj predhodne morebitne druge vire subvencioniranja že izkoristil. Višina občinske denarne socialne pomoči se izračuna kot razlika med višino stroška, ki je izkazan na priloženih dokazilih in višino morebitnih drugih virov subvencioniranja.

17. člen

Za uveljavljanje občinske denarne socialne pomoči, opredeljene v 8. točki tretjega odstavka 8. člena mora vlagatelj poleg vloge s prilogami dostaviti tudi račun za opravljen prevoz, iz katerega je razvidna višina odobrene državne subvencije. Višina občinske denarne socialne pomoči se izračuna kot razlika med polno ceno stroška in višino odobrene državne subvencije.

18. člen

Občinska denarna socialna pomoč ni namenjena plačilu stroškov, ki se krijejo iz drugih proračunskih sredstev mestne občine (npr. oskrbnina v vrtcu, subvencija najemnin, pomoč na domu, plačilo oskrbnine v institucionalnem varstvu …).

19. člen

(1) Minimalni znesek izplačane občinske denarne socialne pomoči znaša 50,00 EUR

(2) Nakazilo občinske denarne socialne pomoči se lahko izvrši na transakcijski račun pravne ali fizične osebe oziroma osebe, ki jo vlagatelj navede na vlogi.

20. člen

Upravičenec je dolžan sam obvestiti dobavitelje, katere obveznosti so mu bile z odločbo plačane.

21. člen

Pristojni organ ima pravico od vlagatelja zahtevati tudi druga dokazila, poleg tistih, ki so navedena v odloku, če oceni, da jih potrebuje za ugotavljanje upravičenosti do občinske denarne socialne pomoči ali za določanje višine občinske denarne socialne pomoči, ki se odobri.

2. **Izredna občinska denarna socialna pomoč**

22. člen

(1) V izrednih razmerah, ki pogojujejo takojšnjo pomoč socialno ogroženemu upravičencu (naravne nesreče in druge izredne okoliščine), ne gre pa za primere iz tretjega odstavka 8. člena odloka, o dodelitvi in višini izredne občinske denarne socialne pomoči na predlog pristojnega organa odloča Odbor za socialno varstvo in zdravstvo Mestnega sveta Mestne občine Nova Gorica. V tem primeru višina izredne občinske denarne socialne pomoči glede na proračunska sredstva in materialno stanje upravičenca lahko znaša največ do šest zneskov osnovnega zneska denarne pomoči iz 6. člena tega odloka.

(2) Podatke glede uveljavljanja pravic iz javnih sredstev v povezavi z nastankom izrednih razmer pristojnemu organu posreduje pristojni center za socialno delo.

(3) Na podlagi sklepa odbora izda pristojni organ upravno odločbo.

(4) Izredna občinska denarna socialna pomoč se lahko odobri v primeru, ko ugotovljeni dohodek upravičenca, ki se izračuna po določbah iz 6. člena odloka, ne presega minimalnega dohodka po zakonu, ki ureja socialno varstvene prejemke za več kot 300 %.

(5) Nakazilo se lahko izvrši pravni ali fizični osebi oziroma osebi, ki jo vlagatelj navede na vlogi.

3. **Doplačilo bivanja v stanovanjski skupnosti ali drugi organizirani obliki institucionalnega varstva, ki ni v okviru mreže javne službe**

23. člen

(1) Občani, ki nimajo zadostnih sredstev za kritje stroškov bivanja v stanovanjski skupnosti ali drugi organizirani obliki institucionalnega varstva, ki ni v okviru mreže javne službe in ki ni pridobila soglasja pristojnega ministrstva k ceni, lahko zaprosijo za občinsko denarno socialno pomoč v ta namen.

(2) Občinska denarna socialna pomoč v tem primeru predstavlja znesek, ki preostane za plačilo po kritju stroškov iz lastnih dohodkov upravičenca, ki se izračuna po določbah iz 6. člena odloka. Vso potrebno dokumentacijo za odločanje o upravičenosti do občinske denarne socialne pomoči za kritje stroškov bivanja v stanovanjski skupnosti zagotovi pristojni center za socialno delo. Znesek občinske denarne socialne pomoči v tem primeru znaša največ 8 osnovnih zneskov denarne pomoči na leto. Občinska denarna socialna pomoč se v skladu z odločbo mesečno nakazuje neposredno stanovanjski skupnosti, na podlagi izstavljenega računa za pretekli mesec.

(3) Do občinske denarne socialne pomoči so upravičeni upravičenci, katerih lastni dohodek ne presega minimalnega dohodka iz 7. člena tega odloka za več kot 150 %. Občinska denarna socialna pomoč za ta namen se dodeli za čas koledarskega leta. Upravičenec je upravičen do občinske denarne socialne pomoči za namen iz tega člena z naslednjim mesecem po oddaji vloge.

(4) Občani, ki na podlagi predložene dokumentacije nujno potrebujejo socialno varstveno storitev institucionalnega varstva pa v javnih socialno varstvenih zavodih ali pri koncesionarjih ni prostega mesta, lahko zaprosijo za občinsko denarno socialno pomoč v skladu z določili tega odloka in se začasno nastanijo v druge oblike institucionalnega varstva, ki izvajajo dejavnost na podlagi dovoljenja pristojnega ministrstva.

(5) Občinska denarna socialna pomoč se v skladu z odločbo dodeli kot razlika do polne cene bivanja glede na materialno zmožnost upravičenca in se mesečno nakazuje na podlagi izstavljenega računa za pretekli mesec neposredno izvajalcu.

4. **Enkratna občinska denarna pomoč ob rojstvu otroka**

24. člen

(1) Ne glede na določila 3. člena odloka enkratna občinska denarna pomoč ob rojstvu otroka pripada staršem otroka ob pogoju, da je otrok živorojen, da je državljan Republike Slovenije in da ima vsaj z enim od staršev stalno bivališče v mestni občini.

(2) Po izteku 3 mesecev od dneva rojstva otroka starša ne moreta več uveljavljati pravice do enkratne občinske denarne pomoči ob rojstvu otroka iz tega člena.

(3) Enkratna občinska denarna pomoč ob rojstvu otroka se nakaže po dokončnosti odločbe na transakcijski račun tistega od staršev, ki je naveden v vlogi in ima stalno bivališče v mestni občini.

IV. POSTOPEK UVELJAVLJANJA DENARNIH POMOČI

25. člen

Postopek za uveljavitev denarnih pomoči iz 2. člena tega odloka se začne na podlagi vloge vlagatelja na predpisanih obrazcih, ki so dostopni pri pristojnem organu in na spletni strani mestne občine.

26. člen

(1) V vlogi za občinsko denarno socialno pomoč in izredno občinsko denarno socialno pomoč mora vlagatelj navesti:

– razlog za trenutno materialno stisko,
– za kakšen namen potrebuje pomoč ter
– višino sredstev, ki jo potrebuje.

(2) Vlagatelj mora pisni vlogi priložiti vsa potrebna dokazila o izpolnjevanju pogojev, ki izhajajo iz tega odloka in jih pristojni organ potrebuje v postopku odločanja ter vsa dokazila, ki so navedena kot priloge k vlogi.

27. člen

(1) Postopek za dodelitev denarnih pomoči se izvaja v skladu z zakonom, ki ureja splošni upravni postopek.

(2) V postopkih odločanja o dodelitvi posamezne denarne pomoči pristojni organ v posameznih primerih, razen če ni s tem odlokom drugače določeno, pridobi mnenje pristojnega centra za socialno delo, šolske svetovalne službe ali druge ustrezne institucije.

(3) Na podlagi vlog prejetih do vključno 31. 12. se upravičencu dodeli pravica do občinske denarne socialne pomoči za tekoče koledarsko leto.

28. člen

V primeru, ko se upravičencu občinsko denarno socialno pomoč in izredno občinsko denarno socialno pomoč nakaže na transakcijski račun, je upravičenec dolžan v roku 30 dni od dneva prejema nakazila prejeto pomoč porabiti za namen, za

katerega mu je bila denarna pomoč odobrena. Dokazila o namenski porabi sredstev je upravičenec dolžan predložiti mestni občini v roku 45 dni od dneva prejema nakazila denarne pomoči na transakcijski račun. V nasprotnem primeru naslednjih 12 mesecev od datuma vložitve vloge ni upravičen do občinske denarne pomoči in izredne občinske denarne pomoči.

29. člen

V primeru, ko upravičenec izkazuje neporavnane obveznosti do mestne občine, se višina odobrene denarne socialne pomoči poračuna z višino neporavnane obveznosti, razliko pa se nakaže v obliki denarne pomoči.

V. KONČNE DOLOČBE

30. člen

Z dnem uveljavitve tega odloka preneha veljati Odlok o socialnih in drugih pomočeh v Mestni občini Nova Gorica (Uradni list RS, št. 108/12).

31. člen

Postopki, pričeti pred uveljavitvijo tega odloka, se dokončajo po dosedanjih predpisih, razen če ni nov predpis za upravičence ugodnejši.

32. člen

Ta odlok začne veljati petnajsti dan po objavi v Uradnem listu Republike Slovenije.

Št. 007-16/2012-12
Nova Gorica, dne 19. decembra 2019

Župan
Mestne občine Nova Gorica
dr. Klemen Miklavič

3754. Odlok o spremembah in dopolnitvah Odloka o sofinanciranju kulturnih projektov v Mestni občini Nova Gorica

Na podlagi Zakona o uresničevanju javnega interesa za kulturo (Uradni list RS, št. 77/07 – uradno prečiščeno besedilo, 65/07 – odl. US, 56/08, 4/10, 20/11, 100/11 – odl. US, 111/13, 68/16, 61/17, 21/18 – ZNOrg) in 19. člena Statuta Mestne občine Nova Gorica (Uradni list RS, št. 13/12, 18/17 in 18/19) je Mestni svet Mestne občine Nova Gorica na seji dne 19. decembra 2019 sprejel

O D L O K
o spremembah in dopolnitvah Odloka o sofinanciranju kulturnih projektov v Mestni občini Nova Gorica

1. člen

V Odloku o sofinanciranju kulturnih projektov v Mestni občini Nova Gorica (Uradni list RS, št. 2/16 in 68/17) se v 2. členu prvi odstavek spremeni tako, da se za besedo »sofinancira« doda besedilo »enoletne in dvoletne«.

Za prvim odstavkom se doda nov drugi odstavek, ki se glasi:

»(2) Javni razpis za sofinanciranje enoletnih projektov se objavi vsako leto, vsako drugo leto pa se lahko objavi javni razpis za sofinanciranje enoletnih in dvoletnih projektov, pod pogojem, da je sprejet dvoletni proračun.«.

Dosedanja drugi in tretji odstavek postaneta tretji in četrti odstavek.

2. člen

V 3. členu se na koncu tretje alineje pika nadomesti z vejico ter doda naslednje besedilo:

»za enoletne projekte oziroma v dveh letih celoto, za dvoletne projekte. Dvoletni projekt izkazuje kontinuiteto delovanja ter razvoj in nadgradnjo projekta v dveh zaporednih letih.«.

3. člen

Spremeni se 5. člen tako, da se glasi:

»Mestna občina bo sofinancirala projekte s področij, navedenih v prvem odstavku 2. člena, skladno s smernicami in cilji, določenimi v lokalnem programu za kulturo Mestne občine Nova Gorica.«.

4. člen

Spremeni se 7. člen tako, da se glasi:

»(1) Predmet sofinanciranja so projekti, ki se izvajajo na območju Mestne občine Nova Gorica in bodo izvedeni v obdobju, določenim z javnim razpisom.

(2) Prijavitelj lahko na razpis prijavi omejeno število projektov, in sicer:

– največ dva enoletna projekta ali

– največ en enoletni in en dvoletni projekt (v letu, ko je objavljen javni razpis za sofinanciranje enoletnih in dvoletnih projektov).

(3) V primeru, da prijavitelj prijavi več projektov, kot je dovoljeno, se po odpiranju vlog prijavitelja pozove, da v roku treh dni od prejema poziva izbere projekt(a), ki naj se uvrsti(ta) v nadaljnjo obravnavo. Če tega v roku ne stori, se vloga kot neustrezna zavrže.

(4) V primeru, da je prijavitelju odobreno sofinanciranje dvoletnega projekta, lahko v naslednjem letu (v letu, ko je objavljen javni razpis samo za enoletne projekte), na razpis prijavi samo en enoletni projekt.«.

5. člen

V 8. členu se druga alineja črta.

6. člen

V 10. členu se drugi odstavek spremeni tako, da se glasi:

»(2) Splošni stroški prijavitelja, vezani na prijavljeni projekt (stroški telekomunikacij, plačilnega prometa, računovodstva, pisarniškega materiala, vode, elektrike in drugih stroškov) so upravičeni stroški v višini do največ 10 % odobrenih proračunskih sredstev.«.

Na koncu četrtega odstavka se doda naslednje besedilo:

»Če je prijavitelj nevladna organizacija pa mora predvideti najmanj 60 % sredstev za materialne stroške ter največ 40 % za stroške dela zaposlenih pri prijavitelju, ki so vezani na izvedbo prijavljenega projekta.«.

7. člen

11. člen se spremeni tako, da se glasi:

»(1) Višina zaprošenih sredstev za sofinanciranje enoletnega projekta je omejena. Prijavitelj lahko iz javnega razpisa zaprosi za sofinanciranje do največ 60 % vrednosti projekta, hkrati pa višina zaprošenega zneska ne sme presegati maksimalnega zneska, ki se glede na višino razpisanih sredstev določi v posameznem javnem razpisu.

(2) Višina zaprošenih sredstev za sofinanciranje dvoletnega projekta je omejena. Prijavitelj lahko iz javnega razpisa za prvo leto izvajanja projekta zaprosi za sofinanciranje do največ 60 % vrednosti projekta, hkrati pa višina zaprošenega zneska ne sme presegati maksimalnega zneska, ki se glede na višino razpisanih sredstev določi v posameznem javnem razpisu. Višina zaprošenega zneska za drugo leto financiranja ne sme presegati zaprošenega zneska za prvo leto financiranja projekta.

(3) Vloge prijaviteljev, ki ne izpolnjujejo pogojev iz prvega in drugega odstavka tega člena, pristojni organ zavrže.«.

8. člen

V 12. členu se na koncu doda naslednje besedilo:

»Višina razpisanih sredstev za posamezen javni razpis se ustrezno zmanjša glede na morebitno obveznost financerja, ki izhaja iz sklenjenih dvoletnih pogodb za sofinanciranje dvoletnih projektov.«.

9. člen

V 16. členu se prvi odstavek spremeni tako, da se glasi:

»(1) Razpisna dokumentacija obsega:

– besedilo javnega razpisa,

– prijavni obrazec z ustreznimi prilogami glede na obdobje financiranja,

– navedbo dokumentov, ki jih mora prijavitelj predložiti ob prijavi na razpis,

– besedilo odloka,

– vzorec ustrezne pogodbe glede na obdobje financiranja.«.

10. člen

V 22. členu se v prvem odstavku besedilo »5 članov« nadomesti z besedilom »3 člane«.

11. člen

V 26. členu se drugi odstavek spremeni tako, da se glasi:

»(2) Vlogo, ki ne izpolnjuje pogojev iz 7. in 8. člena, pristojni organ zavrže s sklepom.«.

V tretjem odstavku se črta besedilo »in odločbo«.

12. člen

Spremeni se 28. člen tako, da se glasi:

»(1) Komisija oceni projekte na podlagi naslednjih kriterijev:

»Kriterij 1: Kakovost projekta:

1.1 Vsebinska ocena projekta

– vsebinska zaokroženost projekta, celovitost, aktualnost

– ustvarjalnost, inovativnost v pristopu in izvedbi

– bogatenje programske ponudbe v občini

– razvoj projekta v času njegovega trajanja (kvalitativen oziroma /in kvantitativen razvoj) (do 25 točk)

1.2 Prepoznavnost projekta in sodelujočih pri projektu v lokalnem, slovenskem in mednarodnem prostoru, mednarodna partnerstva, vključevanje domačih in tujih kvalitetnih (vrhunskih) ustvarjalcev (do 10 točk)

1.3. Povezovanje z uveljavljenimi čezmejnimi partnerji s ciljem ustvarjanja somestja Nove Gorice in Gorice (do 10 točk)

1.4 Kakovost predstavitve projekta in njegova dostopnost javnosti: tehtnost predstavitve, promocijski načrt, pričakovani učinki in odmevnost projekta, načrtovani doseg ciljnih skupin, mednarodna promocija, dostopnost projekta (do 15 točk)

1.5 Organizacijska in tehnična zahtevnost, dlje časa trajajoči projekt (do 15 točk)

(Skupaj do 75 točk).«

Kriterij 2: Reference prijavitelja:

2.a) Za nevladne organizacije:

2aa) Izvajalec ima status organizacije v javnem interesu na področju kulture in/ali je prejel Nagrado Franceta Bevka oziroma Bevkovo listino oziroma referenčno nagrado na državnem nivoju (Prešernova nagrada, Borštnikov prstan ipd.) (5 točk)

2ab) Druge reference: z dokazili izkazuje reference o izvedbi pomembnih projektov, odmevnost dela in ustvarjanja v širšem (državnem, čezmejnem) okolju, nagrade, priznanja, itd. za obdobje zadnjih treh let (do 10 točk)

(Skupaj do 15 točk)

2.b. Za samozaposlene na področju kulture:

2ba) Izvajalec je prejel Nagrado Franceta Bevka oziroma Bevkovo listino oziroma Referenčno nagrado na državnem nivoju (Prešernova nagrada, Borštnikov prstan ipd.) (5 točk)

2bb) Druge reference: z dokazili izkazuje reference o izvedbi pomembnih projektov, odmevnost dela in ustvarjanja v širšem (državnem, čezmejnem) okolju, nagrade, priznanja, itd. za obdobje zadnjih treh let (do 10 točk)

(Skupaj do 15 točk)

Kriterij 3: Finančna ustreznost projekta:

– finančna konstrukcija projekta je podana pregledno, realno in ekonomično (do 5 točk),

– izkazuje večji delež lastnih sredstev oziroma sredstev drugih virov financiranja (ministrstva, koprodukcije, sredstva EU, itd.), nad 50 % lastnih sredstev (5 točk)

(Skupaj do 10 točk)

Najvišje možno število točk za posamezen projekt znaša 100 točk.«.

13. člen

Spremeni se 29. člen tako, da se glasi:

»(1) Člani komisije posamično, na osnovi meril iz prejšnjega člena tega odloka, ocenijo posamezne projekte. Končno število točk za posamezen projekt se izračuna kot povprečna ocena članov komisije, ki projekt ocenijo.

(2) Za projekt se šteje, da je ocenjen, ko dobi pisne ocene najmanj treh članov komisije. Komisiji pri izračunu števila točk, ki ga prejme posamezna vloga in izračunu višine financiranja, nudi pomoč pristojni uslužbenec.

(3) Strokovna komisija oceni in razvrsti vse projekte, ki so vsebovani v ustreznih vlogah, glede na kriterije za ocenjevanje in vrednotenje kulturnega projekta kot so določeni v 28. členu tega odloka in v objavi javnega razpisa.

(4) O razvrstitvi iz prejšnjega odstavka pripravi strokovna komisija poročilo, v katerem morajo biti navedeni razlogi za razvrstitev kulturnih projektov z obrazložitvijo ter predlog, kateri projekti, ki so predmet ocenjevanih ustreznih vlog, se financirajo v določenem obsegu in kateri se glede na višino sredstev in razvrstitev ne financirajo.

(5) Prijavitelji ne morejo prisostvovati ocenjevanju in vrednotenju vlog ter sprejemanju poročila na strokovni komisiji.«.

14. člen

Spremeni se 30. člen tako, da se glasi:

»(1) Sofinancira se projekte, ki dosežejo višje število točk, in sicer po vrstnem redu glede na višino razpisanih sredstev, ki v celoti zadostujejo za pokrivanje odobrenih stroškov. V primeru, da sredstva ne zadostujejo za kritje celotnega deleža upravičenih stroškov za zadnji projekt, ki bi se uvrstil v sofinanciranje, se le-tega ne sofinancira in ostane del sredstev nerazporejen.

(2) V primeru, da pri ocenjevanju dva ali več projektov doseže enako število točk in to vpliva na sofinanciranje glede na obseg razpoložljivih sredstev, se sofinancira:

– projekt, ki doseže več točk po Kriteriju 1,

– v primeru enakega števila točk po Kriteriju 1 se sofinancira projekt, ki doseže več točk po Kriteriju 2,

– v primeru enakega števila točk po Kriteriju 1 in Kriteriju 2 prioriteto določi komisija.

(3) Financira se tolikšno število projektov kolikor je razpoložljivih finančnih sredstev.«.

15. člen

V 31. členu se drugi odstavek spremeni tako, da se glasi:

»(2) Višina dodeljenih sredstev za posamezen projekt je enaka višini zaprošenih sredstev, ki pa ne smejo presegati 60 % upravičenih stroškov za izvedbo projekta in hkrati ne smejo presegati maksimalnega zneska, ki se glede na višino razpisanih sredstev določi v posameznem javnem razpisu.«.

16. člen

V 34. členu odloka se dodata nova tretji in četrti odstavek, ki se glasita:

»(3) Pogodba mora poleg določb iz prejšnjega odstavka vsebovati tudi določilo, s katerim se določi obveznost prejemnika sredstev, da se je dolžan na podlagi povabila Mestne občine Nova Gorica najmanj enkrat letno prostovoljno odzvati k sooblikovanju prireditev, ki so v javnem interesu, ali prireditev, ki služijo obeležitvi državnega ali občinskega praznika.

(4) Za sofinanciranje enoletnih oziroma dvoletnih projektov se sklenejo ločene pogodbe.«.

17. člen

Ta odlok začne veljati naslednji dan po objavi v Uradnem listu Republike Slovenije.

Št. 007-10/2015-46
Nova Gorica, dne 19. decembra 2019

Župan
Mestne občine Nova Gorica
dr. Klemen Miklavič

3755. Odlok o spremembah in dopolnitvah Odloka o sofinanciranju kulturnih projektov na področju nepremične kulturne dediščine v Mestni občini Nova Gorica

Na podlagi Zakona o uresničevanju javnega interesa za kulturo (Uradni list RS, št. 77/07 – uradno prečiščeno besedilo, 65/07 – odl. US, 56/08, 4/10, 20/11, 100/11 – odl. US, 111/13, 68/16, 61/17, 21/18 – ZNOrg), Zakona o varstvu kulturne dediščine (Uradni list RS, št. 16/08, 123/08, 8/11, 30/11 – odl. US, 90/12, 111/13, 32/16, 21/18 – ZNOrg) in 19. člena Statuta Mestne občine Nova Gorica (Uradni list RS, št. 13/12, 18/17 in 18/19) je Mestni svet Mestne občine Nova Gorica na seji dne 19. decembra 2019 sprejel

O D L O K
o spremembah in dopolnitvah Odloka o sofinanciranju kulturnih projektov na področju nepremične kulturne dediščine v Mestni občini Nova Gorica

1. člen

V Odloku o sofinanciranju kulturnih projektov na področju nepremične kulturne dediščine v Mestni občini Nova Gorica (Uradni list RS, št. 24/14 in 50/17) se v 7. členu črta drugi odstavek.

Na koncu dosedanjega tretjega odstavka, ki postane drugi odstavek, se črta besedilo »za posamezen sklop«.

Na koncu dosedanjega četrtega odstavka, ki postane tretji odstavek, se črta pika in doda naslednje besedilo: »in v skladu z dinamiko, določeno v pogodbi o sofinanciranju projekta, in v plačilnih rokih, kot jih določa veljavni predpis, ki ureja izvrševanje proračuna Republike Slovenije.«

2. člen

V 9. členu se v prvem odstavku v 4. točki na koncu stavka črta besedilo »za Sklop 1«.

13. točka se spremeni tako, da se glasi: »Predlagatelj mora za predlagane posege na kulturnem spomeniku priložiti grafične priloge, izdelane v obliki popisa del ali dokumentacije za pridobitev gradbenega dovoljenja po predpisih s področja graditve objektov.«.

V drugem odstavku se v 4. točki črta besedilo »za Sklop 2«.

V drugem odstavku se za 7. točko točke 6., 7., 8. in 9. oštevilčijo z 8., 9., 10. in 11.

3. člen

V 10. členu se v prvem odstavku v Kriteriju 2 za prvo alinejo doda nova druga alineja, ki se glasi:

»– projekt je manj pomemben (1 točka);«.

Dosedanji druga in tretja alineja postaneta tretja in četrta alineja.

V Kriteriju 3 se za prvo alinejo doda nova druga alineja, ki se glasi:

»– projekt je manj pomemben (1 točka);«.

Dosedanji druga in tretja alineja postaneta tretja in četrta alineja.

Na koncu tretjega odstavka se doda nov stavek, ki se glasi: »Končna višina točk za posamezen projekt se izračuna kot vsota povprečne ocene članov strokovne komisije, ki projekt ocenijo, in ocene pristojnega organa.«.

4. člen

V 11. členu se za četrtim odstavkom doda nov, peti odstavek, ki se glasi:

»Župan lahko do izdaje odločbe iz 25. člena tega odloka ustavi postopek javnega razpisa. Župan sprejme sklep o ustavitvi postopka, ki mora biti objavljen na način, kot je bilo objavljeno besedilo javnega razpisa. Odločitev mora biti utemeljena in jo je treba sporočiti strankam, ki so podale vlogo na javni razpis. Vloga, prispela na javni razpis, se na zahtevo stranke vrne.«.

5. člen

V 15. členu se v prvem odstavku črta zadnji stavek.

6. člen

17. člen se spremeni tako, da se glasi:

»Prijavo na javni razpis in morebitne dopolnitve iz prejšnjega člena mora prijavitelj vložiti v zaprti ovojnici, na kateri je navedeno:

– naziv in naslov razpisovalca,

– naziv javnega razpisa »Javni razpis za izbor projektov – nepremična kulturna dediščina – ne odpiraj«, v primeru dopolnitev se k temu doda beseda »Dopolnitev«,

– naziv in naslov predlagatelja.«.

7. člen

V 23. členu se na koncu sedmega odstavka črta besedilo »za posamezen sklop«.

8. člen

Ta odlok začne veljati petnajsti dan po objavi v Uradnem listu Republike Slovenije.

Št. 007-19/2013-18
Nova Gorica, dne 19. decembra 2019

Župan
Mestne občine Nova Gorica
dr. Klemen Miklavič

PIRAN

3756. Odlok o nadomestilu za uporabo stavbnega zemljišča v Občini Piran

Na podlagi 33. člena Zakona o lokalni samoupravi (Uradni list RS, št. 94/07 – uradno prečiščeno besedilo, 76/08, 79/09, 51/10, 40/12 – ZUJF, 14/15 – ZUUJFO in 76/16 – odl. US) in 31. člena Statuta Občine Piran (Uradni list RS, št. 5/14 – uradno prečiščeno besedilo, 35/17 in 43/18)

R A Z G L A Š A M O D L O K
o nadomestilu za uporabo stavbnega zemljišča v Občini Piran,

ki ga je sprejel Občinski svet Občine Piran na 12. redni seji dne 19. decembra 2019.

Št. 422-0108/2019
Piran, dne 24. decembra 2019

Župan
Občine Piran
Đenio Zadković

Na podlagi 61. člena Zakona o stavbnih zemljiščih (Uradni list SRS, št. 18/84, 33/89, Uradni list RS, št. 24/92 – odl. US, 44/97 – ZSZ, 101/13 – ZDavNepr in 22/14 – odl. US), 55. člena Zakona o izvrševanju proračunov Republike Slovenije za leti 2018 in 2019 (Uradni list RS, št. 71/17, 13/18 – ZJF-H, 83/18 in 19/19), 218. in 218.a do 218.d člena Zakona o graditvi objektov (Uradni list RS, št. 102/04 – uradno prečiščeno besedilo, 14/05 – popr., 92/05 – ZJC-B, 93/05 – ZVMS, 111/05 – odl. US, 126/07, 108/09, 61/10 – ZRud-1, 20/11 – odl. US, 57/12, 101/13 – ZDavNepr, 110/13, 19/15, 61/17 – GZ in 66/17 – odl. US) ter 17. člena Statuta Občine Piran (Uradni list RS, št. 5/14 – uradno prečiščeno besedilo, 35/17 in 43/18) je občinski svet na 12. redni seji dne 19. decembra 2019 sprejel naslednji

O D L O K
o nadomestilu za uporabo stavbnega zemljišča v Občini Piran

I. SPLOŠNE DOLOČBE

1. člen

V Občini Piran se za uporabo stavbnega zemljišča na območjih in pod pogoji, ki jih določa ta odlok, plačuje nadomestilo za uporabo stavbnega zemljišča (v nadaljevanju: nadomestilo).

2. člen

(1) Nadomestilo se plačuje za zazidano in nezazidano stavbno zemljišče.

(2) Za zazidano stavbno zemljišče se štejejo tista zemljišča, na katerih so gradbene parcele z zgrajenimi stavbami in gradbenimi inženirskimi objekti, ki niso objekti gospodarske javne infrastrukture, in tista zemljišča, na katerih se je na podlagi dokončnega gradbenega dovoljenja začelo z gradnjo stavb in gradbeno inženirskih objektov, ki niso objekti gospodarske javne infrastrukture. Če določena stavba gradbene parcele še nima določene, se do njene določitve za zazidano stavbno zemljišče šteje tisti del površine zemljiške parcele, na kateri stoji takšna stavba (fundus), pomnožena s faktorjem 1,5, preostali del površine takšne zemljiške parcele pa se šteje za nezazidano stavbno zemljišče.

(3) Za nezazidana stavbna zemljišča se štejejo tista zemljišča, za katera je z izvedbenim prostorskim aktom določeno, da je na njih dopustna gradnja stanovanjskih in poslovnih stavb, ki niso namenjene za potrebe zdravstva, socialnega in otroškega varstva, šolstva, kulture, znanosti, športa in javne uprave, in da je na njih dopustna gradnja gradbenih inženirskih objektov, ki niso objekti gospodarske javne infrastrukture in tudi niso namenjeni za potrebe zdravstva, socialnega in otroškega varstva, šolstva, kulture, znanosti, športa in javne uprave.

(4) Kot nezazidana stavbna zemljišča so določene tiste zemljiške parcele, za katere je z izvedbenim prostorskim aktom določeno, da je na njih dopustna gradnja določene vrste objekta iz prejšnjega odstavka tega člena, če je na njih zagotovljena oskrba s pitno vodo in energijo, odvajanje odplak in odstranjevanje odpadkov ter dostop na javno cesto.

(5) Nadomestilo za zazidana stavbna zemljišča se plačuje tudi izven poselitvenih območij, če gre za stavbno zemljišče ali nelegalno gradnjo ali objekt daljšega obstoja, tudi če se objekt daljšega obstoja ali nelegalna gradnja ne nahajata na območju stavbnih zemljišč. Nadomestilo se plačuje tudi za nelegalno zgrajene objekte. V primeru nelegalne gradnje plačevanje nadomestila ne vpliva na njeno legalizacijo. Obveznost plačevanja nadomestila za zazidano stavbno zemljišče preneha, ko se stavba oziroma del stavbe, ki je bil zgrajen brez gradbenega dovoljenja, odstrani in vzpostavi prejšnje stanje in ko investitor oziroma lastnik zemljišča, na katerem je stala takšna stavba oziroma del stavbe, to dejstvo sporoči občini, hkrati pa se uvede obveznost plačevanja nadomestila za nezazidano stavbno zemljišče, če so izpolnjeni pogoji po tem odloku.

(6) Če se za stavbo oziroma del stavbe, ki je bil zgrajen brez gradbenega dovoljenja, pridobi gradbeno dovoljenje oziroma se takšna gradnja legalizira, se takšna gradnja ne šteje za novo gradnjo in se zato s plačevanjem nadomestila za zazidano stavbno zemljišče nadaljuje.

3. člen

(1) Nadomestilo za uporabo zazidanega stavbnega zemljišča se plačuje od stanovanjske oziroma poslovne površine.

(2) Stanovanjska površina je čista tlorisna površina sob, predsob, hodnikov v stanovanju, kuhinje, kopalnice, shrambe in drugih zaprtih prostorov stanovanja ter garaž za osebne avtomobile.

(3) Poslovna površina je čista tlorisna površina poslovnega prostora in vseh prostorov, ki so funkcionalno povezani s poslovnim prostorom. Kot poslovna površina se štejejo tudi zunanje površine zemljišč, namenjene poslovni dejavnosti, kot so nepokrita skladišča, delavnice na prostem, parkirišča pri poslovnih objektih in parkirišča, za katera se plačuje parkirnina ali najemnina, tržnice, trgovine na prostem, kioski, gostinski vrtovi, sejmišča, kampi, teniška igrišča, odprti bazeni in kopališča ter vse odprte športno-rekreativne površine, namenjene pridobitni dejavnosti, in se jih točkuje po vrsti rabe oziroma namembnosti, kot to določa odlok. Sem ne spadajo objekti, ki imajo značaj mestne opreme.

(4) Zunanje poslovne površine iz prejšnjega odstavka se točkujejo po kriterijih za zazidana stavbna zemljišča, če izpolnjujejo pogoje za zazidana stavbna zemljišča iz drugega odstavka 2. člena. Če pa gre za nezazidana stavbna zemljišča, se slednja točkujejo kot taka.

(5) Objekt gospodarske javne infrastrukture je tisti gradbeni inženirski objekt, ki tvori omrežje, ki služi določeni vrsti gospodarske javne službe državnega ali lokalnega pomena ali tvori omrežje, ki je v javno korist.

(6) Objekti gospodarske javne infrastrukture so objekti in omrežja, ki so neposredno namenjeni izvajanju gospodarskih javnih služb na področju komunalnega in vodnega gospodarstva, varstva okolja, energetike, prometa in zvez, ter drugi objekti, če je tako določeno z zakonom ali z občinskim odlokom.

(7) Objekti gospodarske javne infrastrukture so tudi komunalni objekti, katerih uporaba je pod enakimi pogoji namenjena vsem, kot so ulice, tržnice, igrišča, parkirišča, garaže, pokopališča, parki, zelenice, rekreacijske površine ter podobno, če so v lasti države ali občine ali izvajalcev gospodarskih javnih služb.

II. OBMOČJA PLAČEVANJA NADOMESTILA

4. člen

(1) Območja stavbnih zemljišč, na katerih se plačuje nadomestilo, so določena po kriterijih, ki upoštevajo lokacijske in druge prednosti posameznih stavbnih zemljišč. Ti kriteriji so:

– gostota javnih funkcij in poslovnih dejavnosti,
– dostopnost z javnimi prometnimi sredstvi,
– splošna opremljenost z infrastrukturo,
– ustrezna namenska raba po prostorskem dokumentu,
– izkoriščenost območja,
– degradacija urbanega območja,
– strategija razvoja posamezních območij ter
– naravnih značilnostih in lastnosti prostora.

(2) Območja iz prvega odstavka so prikazana na Pregledni karti območij stavbnih zemljišč:

I. območje:

Stavbna zemljišča v gospodarsko pomembnejših središčih z razvito prometno, turistično in gospodarsko infrastrukturo v obalnem pasu od Bernardina, Portoroža in Lucije.

II. območje:

Stavbna zemljišča v gospodarsko pomembnejših lokalnih središčih z razvito prometno, turistično in gospodarsko infrastrukturo v obalnem pasu od Strunjana, Pacuga, Fiese ter dela Seče.

III. območje:

Stavbna zemljišča v gospodarsko pomembnejših središčih z razvito prometno, turistično in gospodarsko infrastrukturo v priobalnem pasu od Pirana, Bernardina, Portoroža, Valete in Lucije.

IV. območje:

Priobalni pas Strunjana, Fiese, Pacuga ter območje Seče in Parecaga.

V. območje:

Stavbna zemljišča v manjših lokalnih naselij ob komunikacijskih in infrastrukturnih koridorjih: Sečovlje.

VI. območje:

Stavbna zemljišča v lokalnih središčih, območja s srednje razvito prometno in gospodarsko infrastrukturo: Dragonja, Sv. Peter, Nova vas nad Dragonjo, Padna.

VII. območje:

Druga stavbna zemljišča na območju Občine Piran, ki so opremljena z vodovodnim, električnim in cestnim omrežjem in niso uvrščena v območje od I. do VI. ali v območje VIII ali IX.

VIII. območje:

Historično mestno jedro Pirana.

IX. območje:

Območja proizvodnih dejavnosti.

5. člen

(1) Podrobnejše meje območij iz prejšnjega člena so razvidne iz grafičnih kart – katastrskih načrtov v merilu 1:25.000 in so sestavni del tega odloka.

(2) Grafični prikazi območij po prvem odstavku tega člena so na vpogled pri občinskem upravnem organu, pristojnem za nadomestilo.

III. DOLOČITEV VIŠINE NADOMESTILA

6. člen

Za določitev višine nadomestila se upoštevajo naslednja merila:

1. opremljenost stavbnega zemljišča s komunalnimi in drugimi objekti in napravami ter možnost priključitve na te objekte in naprave,
2. lega in namembnost ter smotrna izkoriščenost stavbnega zemljišča,
3. izjemne ugodnosti v zvezi s pridobivanjem dohodka ter
4. merila za oprostitev plačevanja nadomestila za uporabo stavbnega zemljišča.

7. člen

(1) Stavbe, objekti ali deli stavb in objektov ter njihovih pripadajočih delov ter stavbna zemljišča na območjih iz 4. člena odloka se glede na namembnost razvrstijo v naslednje skupine:

a) Stavbna zemljišča stanovanjskih in nestanovanjskih stavb:

i. Stavbna zemljišča stanovanjskih stavb, objektov ali delov stavb in objektov ter njihovih pripadajočih delov, med katere štejemo enostanovanjska stavba, večstanovanjska stavba,

ii. Stavbna zemljišča nestanovanjskih stavb, objektov ali delov stavb in objektov ter njihovih pripadajočih delov, med katere štejemo nestanovanjske kmetijske stavbe, ter vsi pomožni prostori, ki so vidni iz prostorskih podatkov in za katere ni nujno, da so zidani, klet, shrambe, drvarnice, nadstreški, terase, individualni bazeni, individualna igrišča ipd.);

b) Stavbna zemljišča industrijskih stavb, objektov ali delov stavb in objektov ter njihovih pripadajočih delov in skladišč, med katere štejemo industrijske stavbe, rezervoarje, silose in skladiščne stavbe;

c) Stavbna zemljišča stavb in objektov za trgovino na debelo in drobno ali deli stavb in objektov ter njihovi pripadajoči deli, med katere štejemo trgovske stavbe, stavbe za storitvene dejavnosti ipd.;

č) Stavbna zemljišča turistično-gostinskih stavb in objektov ali delov stavb in objektov ter njihovih pripadajočih delov, med katere štejemo hotelske in podobne stavbe za kratkotrajno nastanitev, gostilne restavracije, točilnice in druge gostinske stavbe za kratkotrajno nastanitev;

d) Stavbna zemljišča poslovnih stavb in objektov ali delov stavb in objektov ter njihovih pripadajočih delov, med katere štejemo stavbe javne uprave, stavbe bank, pošt, zavarovalnic, druge poslovne stavbe, konferenčne in kongresne stavbe;

e) Stavbna zemljišča javnih stavb in objektov ali delov stavb in objektov ter njihovih pripadajočih delov, med katere štejemo stavbe za kulturo in razvedrilo, muzeje, arhive, knjižnice, stavbe za izobraževanje in znanstvenoraziskovalno delo, stanovanjske stavbe za posebne družbene skupine;

f) Stavbna zemljišča športno-rekreacijskih stavb, objektov ali delov stavb in objektov ter njihovih pripadajočih delov, med katere štejemo stavbe za šport, večnamenske dvorane, pretežno namenjene za razvedrilo in športna igrišča na prostem.

(2) Glede na lego in namembnost se stavbe oziroma objekti ali deli stavb in objektov ter njihovih pripadajočih delov ter stavbna zemljišča točkujejo z naslednjim številom točk:

NAMEMBNOST	OBMOČJA								
	I.	II.	III.	IV.	V.	VI.	VII.	VIII.	IX.
a) Stanovanjske in nestanovanjske stavbe:	40	35	30	25	20	15	10	35	35
b) Industrijske stavbe in skladišča:	1000	480	450	430	200	160	150	250	220
c) Stavbe za trgovino na debelo in drobno:	250	240	200	30	25	15	15	15	220
č) Turistično gostinske stavbe:	275	260	225	215	200	190	150	250	220
d) Poslovne stavbe:	170	150	130	80	40	40	40	40	220
e) Javne stavbe:	170	150	130	80	40	40	40	40	220
f) Športno-rekreacijske stavbe in objekti:	100	75	50	25	25	25	25	25	25

(3) Pri razvrščanju objektov glede na namembnost se smiselno uporabljajo Tehnične smernice Ministrstva za okolje in prostor za razvrščanje objektov in Uredba o razvrščanju objektov (Uradni list RS, št. 37/18) oziroma predpis, ki tako uredbo nadomešča.

8. člen

(1) Opremljenost stavbnega zemljišča s komunalnimi in drugimi napravami individualne in kolektivne rabe in možnost priključitve na te naprave se ovrednoti z naslednjim številom točk:

Opremljenost s komunalno infrastrukturo	Število točk					
1. Opremljenost s cestami oziroma ulicami (dejavnost)	a	b	c	č	d, e	f
a) makadamska utrditev cestišča	10	7	4	12	7	4
b) asfaltirana utrditev cestišča ali tlakovana ulica	15	10	7	17	10	7
c) asfaltirana utrditev cestišča z vsaj enim hodnikom za pešce	20	12	10	22	12	10
d) sodobno urejene prometnice z robniki, obojestranskim hodnikom za pešce, zelenimi ločitvenimi pasovi oziroma drevoredi ali kolesarsko stezo	25	15	12	27	15	12
e) območje umirjenega prometa in omejene hitrosti	30	17	15	30	17	15
2. Opremljenost z javno razsvetljavo						
a) javna razsvetljava v kabelski izvedbi (v oddaljenosti do 60 m)	22	15	10	24	15	10
b) javna razsvetljava v prostozračni izvedbi (v oddaljenosti do 60 m)	15	10	7	17	10	7
3. Opremljenost s parkirišči						
a) posebej urejena parkirišča in parkirne hiše (v radiuoddaljenosti do 200 m)	22	15	7	24	15	7
b) parkiranje ob vozišču (v radiu oddaljenosti do 200 m)	10	7	5	12	7	5
4. Opremljenost z zelenimi površinami						
a) urejene zelenice z nasadi in grmičevjem (v radiu ali pasu oddaljenosti do 200 m)	10	7	3	12	7	3
5. Opremljenost z rekreacijskimi površinami						
a) urejeni športno-rekreacijski objekti v neposredni bližini (v radiu ali pasu oddaljenosti do 300 m)	15	10	5	17	10	5
b) urejeni športno-rekreacijski objekti (v radiu ali pasu oddaljenosti do 700 m)	10	7	3	12	7	3
6. Opremljenost z javnim potniškim prometom						
a) bližina postajališča za mestni promet (v radiu ali pasu oddaljenosti do 300 m)	22	15	7	24	15	7
b) bližina postajališča za primestni ali medkrajevni promet (v radiu ali pasu oddaljenosti do 300 m)	10	7	5	12	7	5
7. Opremljenost s fekalno kanalizacijo						
a) ločen sistem fekalne kanalizacije	22	15	10	24	15	10
b) mešan sistem fekalne kanalizacije	10	7	5	12	7	5
8. Opremljenost z meteorno kanalizacijo						
a) ločen sistem meteorne kanalizacije	22	15	10	24	15	10
b) mešan sistem meteorne kanalizacije	10	7	5	12	7	5
9. Opremljenost z vodovodom	20	12	7	22	12	7
10. Opremljenost s hidrantno mrežo						
a) v območju naselij, v radiju ali pasu oddaljenosti do 200 m in se točkuje stavbe v skupinah iz 7. člena odloka z naslednjim številom točk	20	12	7	2	12	7
b) izven naselij, v radiju ali pasu oddaljenosti do 100 m in se točkuje stavbe v skupinah iz 7. člena odloka z naslednjim številom točk	10	7	5	12	7	5
11. Opremljenost z elektriko						
a) elektroenergetsko omrežje v kabelski izvedbi	22	15	10	24	15	10
b) elektroenergetsko omrežje v prostozračni izvedbi	15	10	7	17	10	7
12. Opremljenost s telefonskim omrežjem						
a) telefonsko omrežje v kabelski izvedbi	22	15	10	24	15	10
b) telefonsko omrežje v prostozračni izvedbi	15	10	7	17	10	7
13. Opremljenost s kabelskim omrežjem						
a) kabelsko omrežje v kabelski izvedbi	15	10	7	17	10	7
b) kabelsko omrežje v prostozračni izvedbi	7	5	3	9	5	2
14. Opremljenost s toplovodnim omrežjem	25	20	15	27	20	15
15. Opremljenost s plinovodom						
a) dimenzioniranim za kuhanje	12	10	5	14	10	5
b) dimenzioniranim za kuhanje in ogrevanje	20	15	10	22	15	10

(2) Če je stanovanjska oziroma poslovna površina stavbe ali zemljišča priključena na posamezno komunalno infrastrukturo oziroma je možna izvedba priključka na komunalno infrastrukturo, se šteje, da je taka stanovanjska oziroma poslovna površina stavbe in zemljišča komunalno opremljena.

(3) Možnost priključevanja za objekte, ki še niso priključeni, se presoja po 13. členu tega odloka. V primeru, ko se takšni objekti nahajajo v oddaljenosti, ki so večje, kot to določa 13. člen, se opremljenost s posamezno vrsto infrastrukture, na katero še niso priključeni, ne točkuje. Ko se takšen objekt kasneje priključi na posamezno komunalno infrastrukturo, se v točkovanju obračuna upošteva, kot da je objekt opremljen s posamezno komunalno infrastrukturo. V primerih, ko bi bila priključitev na posamezno vrsto komunalne infrastrukture možna, hišni priključek pa je potrebno zgraditi preko zemljišča, ki je last drugega lastnika in ta ne izda soglasja za izvedbo priključka objekta, se opremljenost prav tako ne točkuje do pridobitve soglasja in izgradnje komunalnega priključka oziroma do izgradnje komunalnega priključka po drugi trasi, če ta obstaja.

(4) Grafični prikazi opremljenosti stavbnega zemljišča s komunalnimi objekti in napravami so izdelani na preglednih kartah v merilu 1:25.000 in so sestavni del tega odloka. Pregledne karte in računalniški prikaz komunalne in druge opremljenosti so na vpogled pri občinskem upravnem organu, pristojnem za nadomestilo.

9. člen

(1) Če je dejanska raba stavbe ali objekta oziroma dela stavbe ali objekta v nasprotju z rabo, določeno v prostorsko izvedbenem aktu, ali v nasprotju z rabo, opredeljeno v gradbenem dovoljenju, na podlagi katerega je bila stavba ali objekt zgrajena, se šteje, da stavba ali objekt oziroma del stavbe ali objekta ni skladen s predvideno rabo.

(2) Za neskladno rabo objekta iz prvega odstavka tega člena se po posameznih območjih za posamezne stavbe določijo naslednje dodatne točke:

	OBMOČJA								
	I.	II.	III.	IV.	V.	VI.	VII.	VIII.	IX.
a) Nestanovanjske stavbe in objekti	500	450	450	350	300	250	250	500	500
b) Stanovanjske stavbe in objekti	500	450	450	350	300	250	250	500	500

10. člen

(1) Urbani obremenitveni vpliv na okolico ter degradacija urbanega prostora se določajo s sledečim številom točk:

	Oddaljenost centroida stavbe od cestnega telesa ali daljnovoda		
	do 70 m	od 70 do 100 m	nad 100 m
a) Avtocesta	–30	–15	0
b) Glavna cesta I. reda	–20	–12	0
c) Glavna cesta II. reda	–15	–7	0
d) Vpliv daljnovodov od 20 KV dalje	–10	0	0
	Oddaljenost od centroida stavbe		
	do 100 m	od 100 do 300 m	nad 300 m
e) Vpliv turističnih in gostinskih objektov ter študentskih domov	–25	–15	0
	Oddaljenost centroida stavbe od meje območja		
	Do 100 m	Od 100 m do 300 m	Nad 300 m
f) Vpliv območja letališča, deponije odpadkov ali čistilne naprave	–25	–15	0

(2) Urbani obremenitveni vpliv na okolico ter degradacija urbanega prostora se določa in upošteva samo za stanovanjske objekte. V primeru da je stavbno zemljišče na meji med conama, se takšno stavbno zemljišče uvršča v cono, ki je ugodnejša za zavezanca.

(3) Grafični prikaz con je izdelan na pregledni karti v merilu 1:25.000 in je sestavni del tega odloka. Pregledna karta in računalniški prikaz con sta na vpogled pri občinskem upravnem organu, pristojnem za nadomestilo.

11. člen

(1) Smotrna izkoriščenost zazidanega stavbnega zemljišča se meri s faktorjem izkoriščenosti zemljišča od centroida stavbe in se točkuje z naslednjimi dodatnimi točkami:

Skupina	Prebivalcev/ha	FAKTOR IZKORIŠČENOSTI ZEMLJIŠČA (FIZ)	OBMOČJA								
			I.	II.	III.	IV.	V.	VI.	VII.	VIII.	IX.
1	do 70	**0,2**	150	125	100	50	25	20	10	140	150
2	70–200	**0,4**	100	75	50	25	18	15	7	95	100
3	200–250	**0,6**	50	40	25	18	13	10	5	40	50
4	nad 250	**0,8**	25	15	13	10	8	5	3	20	25
5	Nestanovanjski objekti in območja	**nad 1,0**	250	225	200	175	150	125	100	250	75

1. skupina: pretežno enodružinska stanovanjska gradnja(prostostoječe in strnjene vrstne hiše različne etažnosti)	(gostota prebivalstva) do 70 preb./ha	(FIZ) 0,2
2. skupina: strnjeni nizi vrstnih hiš kompaktne strnjene zidave stanovanjskih hiš, blokovna zazidava nižjih gabaritov (P+M+2, P+M+3 oziroma etažnosti od 4 do 5 etaž)	70–200 preb./ha	0,4
3. skupina: pretežno blokovna zazidava gabaritov P+M+4 do 6 etaž ter posamični objekti višjih gabaritov, ki so v manjšini	200–250 preb./ha	0,6
4. skupina: pretežno objekti P+M+5 do 7 etaž in višji	nad 250 preb./ha	0,8
5. skupina: nestanovanjski objekti in območja		nad 1,0

(2) Grafični prikaz območij faktorja izkoriščenosti zemljišča je izdelan na pregledni karti v merilu 1:25.000 in je sestavni del tega odloka.

(3) Pregledna karta in računalniški prikaz območij faktorja izkoriščenosti zemljišča sta na vpogled pri občinskem upravnem organu, pristojnem za nadomestilo.

12. člen

(1) Pri stavbnem zemljišču nestanovanjskih stavb in objektov se za uporabo stavbnega zemljišča vključena v I., II., III., IV. in VIII. območje iz drugega odstavka četrtega člena tega odloka upoštevajo izjemne ugodnosti v zvezi z možnostjo pridobivanja dohodka, ki je posledica izjemno ugodnih lokacij stavbnega zemljišča.

(2) Za izjemno ugodne lokacije štejejo:

A. Obalni pas od Pirana, Bernardina, Portoroža in Lucije – območje I,

B. Obalni pas od Pirana, Fiese do Strunjana ter obalni pas Seče – območje II,

C. Priobalni pas od Pirana, Bernardina, Portoroža in Lucije – območje III,

D. Priobalni pas od Pirana, Fiese do Strunjana ter priobalni pas Seče in Parecaga – območje IV,

E. Obalni objekti v starem mestnem jedru, ki so frontno obrnjeni k morju.

(3) Dodatne točke za vrednotenje nadomestila na izjemno ugodnih lokacijah se obračunajo za I., II., III., IV. in VIII. območje za vrste stavb iz skupin, in sicer:

	OBMOČJA IZJEMNE UGODNOSTI				
VRSTA DEJAVNOSTI	A	B	C	D	E
1. Skupina b. iz 7. člena	250	200	175	150	250
2. Skupina c. iz 7. člena	250	200	175	100	200
3. Skupina č. iz 7. člena	500	200	200	100	300
4. Skupina d. iz 7. člena	75	50	35	20	150
5. Skupina f. iz 7. člena	60	40	20	10	150

(4) Grafični prikaz območij izjemne ugodnosti lokacije je izdelan na pregledni karti v merilu 1:25.000 in je sestavni del tega odloka.

(5) Pregledna karta in računalniški prikaz območij izjemne ugodnosti lokacije sta na vpogled pri občinskem upravnem organu, pristojnem za nadomestilo.

13. člen

(1) Glede na razvojno stopnjo stavbnega zemljišča se za nezazidana stavbna zemljišča, določena v tretjem členu tega odloka, določi naslednje število točk:

RAZVOJNA STOPNJA STAVBNEGA ZEMLJIŠČA	OBMOČJA								
a) Zemljiške parcele namenjene gradnji stavb ter druga poselitvena območja, določena v prostorsko ureditvenih pogojih – PUP ali občinskem prostorskem načrtu – OPN	60	48	36	30	24	18	12	60	60
b) Parcele namenjene gradnji na podlagi prostorskega načrta (Zazidalni načrt – ZN, Ureditveni načrt – UN, Lokacijski načrt – LN), Občinskega lokacijskega načrta – OLN ali Občinskega podrobnega prostorskega načrta – OPPN	120	90	78	60	48	30	18	120	120
c) Komunalno opremljeno zemljišče	300	270	240	210	120	90	60	300	300

(2) Občina Piran s prostorskimi akti določa, katere objekte ter omrežja komunalne infrastrukture je treba oziroma možno zgraditi na posameznih ureditvenih območjih. Šteje se, da je zemljišče komunalno opremljeno, ko je komunalna infrastruktura, ki zagotavlja najmanj oskrbo s pitno vodo in energijo, odvajanje odplak in odstranjevanje odpadkov ter dostop na javno cesto, zgrajena in predana v upravljanje izvajalcu javne službe.

(3) Šteje se, da je zagotovljeno priključevanje na komunalno omrežje ter njihova raba, kadar je podana možnost priključitve, in sicer:

– na kanalizacijsko omrežje v razdalji do 70 m od roba parcele,

– na vodovodno omrežje v razdalji do 90 m od roba parcele,

– na električno omrežje v razdalji do 100 m od roba parcele,

do parcelne meje gradbene parcele ali stavbnega zemljišča, na katerem stoji ali je predvidena gradnja objekta.

(4) Za izpolnitev pogoja priključevanja morajo biti izpolnjeni vsi trije podani pogoji iz tretjega odstavka tega člena.

(5) V primeru nejasnosti o možnostih priključitve na komunalno omrežje upravljalci komunalne infrastrukture s projektnimi pogoji določajo možnost priključitve na komunalno omrežje.

(6) Odstranjevanje odpadkov je zagotovljeno za celotno območje občine.

(7) Šteje se, da ima parcela dostop na javno cesto, če je v prostoru možno zagotoviti dostop med stavbnim zemljiščem in javno cesto, ne glede na lastništvo parcel, ki ležijo med stavbnim zemljiščem in javno cesto.

(8) Vse, dokler pristojni organ ne pridobi podatkov o možni priključitvi na komunalno infrastrukturo, se v izračun odmere prevzame nižja razvojna stopnja stavbnega zemljišča.

IV. ZAVEZANCI ZA PLAČILO

14. člen

(1) Zavezanci za plačilo nadomestila so lastniki zemljišč, stavbe ali dela stavbe in objekta oziroma pogodbeno zavezani uporabniki.

(2) Nadomestilo za uporabo stavbnega zemljišča se obračunava ne glede na to, ali je stavbno zemljišče v uporabi ali ne. Pri nezasedenih prostorih se pri izračunu nadomestila upošteva dosedanja dejavnost oziroma uporaba.

V. OPROSTITEV PLAČILA NADOMESTILA

15. člen

(1) Nadomestilo se ne plačuje v primerih, določenim z zakonom.

(2) Zavezanci so lahko oproščeni plačila nadomestila za določen čas v naslednjih primerih:

– za dobo pet let na zahtevo občana, ki je kupil novo stanovanje kot posamezen del stavbe ali zgradil, dozidal ali nadzidal družinsko stanovanjsko hišo, če je v ceni stanovanja oziroma družinske stanovanjske hiše ali neposredno plačal stroške za urejanje stavbnega zemljišča po določbah zakona. Zavezanci so lahko oproščeni plačila nadomestila za dozidavo ali nadzidavo objekta le za del dozidanega ali nadzidanega objekta;

– za dobo enega leta če zavezanec prejema denarni dodatek po predpisih o socialnem varstvu. Zavezanec je lahko oproščen plačila le dvakrat zapored. Za ponovno oprostitev lahko zaprosi šele po preteku treh let od datuma prenehanja zadnje oprostitve;

– za dobo enega leta zaradi elementarnih in drugih nezgod z možnostjo podaljšanja še za eno leto.

(3) O oprostitvi letnega plačila nadomestila na podlagi zahtevka zavezanca v primerih iz drugega odstavka tega člena odloča občinska uprava z odločbo.

VI. VIŠINA NADOMESTILA

16. člen

(1) Mesečna višina nadomestila po merilih iz 7., 8., 9., 10., 11., 12. in 13. člena tega odloka se določi ločeno za zazidano ter nezazidano stavbno zemljišče, pri čemer se uporabljajo naslednje oznake:

– Onusz(NSTZ)... Odmera za nadomestilo za uporabo nezazidanega stavbnega zemljišča,

– Onusz(ZSTZ)... Odmera za nadomestilo za uporabo zazidanega stavbnega zemljišča,

– VT(ZSTZ)... Višina točke za zazidano stavbno zemljišče,

– VT(NZST)... Višina točke za nezazidano stavbno zemljišče,

– Št.To... Število točk, ki se seštejejo iz tabel 7., 8., 9., 10., 11., 12. in 13. člena,

– Po(NSTZ)... Površina nezazidanega stavbnega zemljišča,

– Po(Ob)... Površina stanovanjskega ali poslovnega objekta,

– Po(GrPa)... Površina gradbene parcele.

(2) Mesečna višina nadomestila za zazidano stavbno zemljišče Onusz(ZSTZ) se določi tako, da se skupno število (Št. To) točk iz, 7., 8., 9., 10., 11. in 12. člena tega odloka pomnoži z vrednostjo točke za zazidano stavbno zemljišče (VT(ZSTZ)) ter površino stanovanjskega ali poslovnega objekta (Po(Ob)). Mesečni izračun nadomestila za uporabo zazidanega stavbnega zemljišča se določi po naslednji enačbi:

$$Onusz(ZSTZ) = Št.To \times VT(ZSTZ) \times Po(Ob).$$

(3) Za stavbe, ki vsebujejo objekte ali dele objektov in stavb iz različnih klasifikacijskih skupin iz 7. člena tega odloka, se za vsak objekt ali del objekta in stavbe posebej določa število točk za odmero nadomestila.

(4) Mesečna višina nadomestila nezazidanega stavbnega zemljišče se določi tako, da se število točk (Št.To) iz 13. člena pomnoži s površino nezazidanega stavbnega zemljišča (Po(NSTZ)) in z vrednostjo točke za izračun nadomestila za nezazidano stavbno zemljišče (VT(NZST)) po enačbi;

$$Onusz(NSTZ) = Št.To. \times Po(NZST) \times VT(NZST).$$

(5) Površino nezazidanega stavbnega zemljišča, na katerem ni objekta ter je skladno z prostorskimi izvedbenimi akti na njem možna gradnja, se določa v skladu s sprejetimi izvedbenimi akti. Ugotovitev o možnosti oziroma nemožnosti gradnje izvede pristojni občinski organ za urejanje prostora. V sledečem postopku za formiranje gradbene parcele, na kateri je možna gradnja, se lahko zemljiške parcele združujejo ali razdružujejo, pri čemer lastniška razdrobljenost parcel ni omejujoči element pri postopku ugotovitve o možnosti gradnje na nezazidanem stavbnem zemljišču.

(6) Na kompleksnejših ter zaokroženih zaprtih območjih, znotraj katerega so stavbna zemljišča več zavezancev ali več različnih tipov objektov, klasificiranih v skupine iz 7. člena tega odloka, se odmera nadomestila za zazidano stavbno zemljišče izvaja za posamezno zemljišče. Če gradbena parcela še ni določena, se za posamezno stavbo določa površina gradbene parcele s površino stavbišča, pomnoženega s faktorjem 1,5. Če tako preostalega zemljišča ni možno razvrstiti v posamezno skupino iz 2. ter 7. člena tega odloka, se taka zemljišča obravnavajo kot nezazidana stavbna zemljišča.

17. člen

(1) V letu 2020 znaša mesečna vrednost točke za izračun nadomestila za uporabo stavbnega zemljišča na območju Občine Piran za zazidano stavbno zemljišče v višini 0,0003533 EUR/m² ter za nezazidano stavbno zemljišče, na katerem ni objekta ter je skladno s prostorskimi izvedbenimi akti na njem možna gradnja, v višini 0,0005542 EUR/m².

(2) Vrednost točke se s prvim januarjem tekočega leta revalorizira z indeksom rasti cen na drobno, ki ga ugotovi Statistični urad Republike Slovenije za obdobje leta pred letom, za katero se nadomestilo odmerja, če je indeks večji od ena. Ugotovitveni sklep župana se objavi v Uradnem listu Republike Slovenije.

18. člen

(1) Za izračun nadomestila se uporabljajo uradni podatki in evidence.

(2) Občinski upravni organ, pristojen za opravljanje strokovnih nalog v zvezi z nadomestilom, je dolžan zbirati in preverjati podatke iz prejšnjega odstavka. V primeru neskladnosti podatkov občinski organ izvede ugotovitveni postopek, skladno s predpisi o evidentiranju nepremičnin.

(3) Zavezanec za nadomestilo je dolžan v roku 15 dni od nastale spremembe obvestiti pristojni občinski organ za opravljanje strokovnih nalog v zvezi z nadomestilom glede novonastale spremembe, ki vpliva na odmero nadomestila. Če zavezanec ne javi spremembe, občinski upravni organ uporabi razpoložljive podatke iz javnih evidenc.

19. člen

(1) Nadomestilo odmeri Finančna uprava RS zavezancu na osnovi tega odloka po podatkih, ki jih Občina Piran posreduje pristojnemu finančnemu uradu.

(2) Postopek za odmero in izterjavo nadomestila se izvaja po določbah zakona, ki ureja davčni postopek.

VII. KAZENSKA DOLOČBA

20. člen

(1) Če zavezanec v prijavi izkaže neresnične podatke ali noče podati podatkov oziroma ovira pridobivanje le-teh, se kaznuje z globo, ki znaša:

– za posameznika 400 evrov,

– za samostojnega podjetnika posameznika in posameznika, ki samostojno opravlja dejavnost 4000 evrov,

– za pravno osebo 8000 evrov, če se pravna oseba po zakonu, ki ureja gospodarske družbe, šteje za srednjo ali veliko gospodarsko družbo pa 12.000 evrov,

– za odgovorno osebo pravne osebe ali odgovorno osebo samostojnega podjetnika posameznika in za odgovorno osebo v samoupravni lokalni skupnosti 800 evrov.

21. člen

Kontrolo nad izvajanjem določil tega odloka opravlja Medobčinski inšpektorat in redarstvo Občine Piran in Občine Ankaran.

VIII. PREHODNE IN KONČNE DOLOČBE

22. člen

Z dnem uveljavitve tega odloka preneha veljati Odlok o nadomestilu za uporabo stavbnega zemljišča v Občini Piran (Uradne objave Primorskih novic, št. 48/03, 10/04, 1/09 in 8/10, Uradni list RS, št. 10/12 in 105/15), uporablja pa se do 31. decembra 2019.

23. člen

Ta odlok začne veljati naslednji dan po objavi v Uradnem listu Republike Slovenije, uporablja pa se od 1. januarja 2020 dalje.

Št. 422-0108/2019
Piran, dne 19. decembra 2019

Župan
Občine Piran
Đenio Zadković

Il Sindaco del Comune di Pirano, visto l'art. 33 della Legge sulle autonomie locali (Gazzetta Ufficiale della Repubblica di Slovenia, nn. 94/07 – Testo Consolidato Ufficiale, 76/08, 79/09, 51/10, 40/12- ZUJF, 14/15 –ZUUJFO e 76/16 – Sentenza della Corte Costituzionale) e l'art. 31 dello Statuto del Comune di Pirano – (Gazzetta Ufficiale della Repubblica di Slovenia, nn. 5/14 – Testo Consolidato Ufficiale, 35/17 e 43/18)

P R O M U L G A I L D E C R E T O
sull'imposta per l'uso del terreno edificabile nel Comune di Pirano,

approvato dal Consiglio comunale del Comune di Pirano nella 12ª seduta ordinaria del 19 dicembre 2019.

N. 422-0108/2019
Pirano, 24 dicembre 2019

Il Sindaco
del Comune di Pirano
Đenio Zadković

Visto l'articolo 61 della Legge sulle aree fabbricabili (Gazzetta Ufficiale della Repubblica Socialista di Slovenia, nn. 18/84, 33/89, Gazzetta Ufficiale della Repubblica di Slovenia, nn. 24/92 – Sentenza della Corte costituzionale, nn. 44/97 – ZSZ, 101/13 – ZDavNepr e 22/14 – Sentenza della Corte costituzionale), l'articolo 55 della Legge sull'attuazione dei bilanci di previsione della Repubblica di Slovenia per gli anni 2018 e 2019 (Gazzetta ufficiale della Repubblica di Slovenia n. 71/17, 13/18 – ZJF-H, 83/18 e 19/19), gli articoli 218 e da 218 a) fino a 218 d) della Legge sulla costruzione di fabbricati (Gazzetta Ufficiale della Repubblica di Slovenia, nn. 102/04 – Testo Consolidato Ufficiale, 14/05 – errata corrige, 92/05 – ZJC-B, 93/05 – ZVMS, 111/05 – Sentenza della Corte costituzionale, 126/07, 108/09, 61/10 – ZRud-1, 20/11 – Sentenza della Corte costituzionale, 57/12, 101/13 – ZDavNepr, 110/13, 19/15, 61/17 – GZ e 66/17 – Sentenza della Corte costituzionale) e l'articolo 17 dello Statuto del Comune di Pirano (Gazzetta Ufficiale della Repubblica di Slovenia, nn. 5/14 – Testo Consolidato Ufficiale, 35/17 e 43/18) il Consiglio comunale nella 12ª seduta ordinaria del 19 dicembre 2019 approva il seguente

D E C R E T O
sull'imposta per l'uso del terreno edificabile nel Comune di Pirano

I DISPOSIZIONI GENERALI

Art. 1

Nel Comune di Pirano, per l'uso del terreno edificabile nelle zone e alle condizioni stabilite dal presente Decreto, vige l'obbligo di pagamento dell'imposta per l'uso del terreno edificabile (in seguito: imposta).

Art. 2

(1) L'imposta è pagata per l'utilizzo di aree fabbricabili edificate e non edificate.

(2) Si considerano aree fabbricabili edificate, i terreni suddivisi in lotti, sui quali sono costruiti edifici e strutture di ingegneria civile che non sono parte dell'infrastruttura pubblica di rilevanza economica e i terreni sui quali ha avuto inizio, in base a un permesso di costruire esecutivo, la costruzione di edifici e strutture di ingegneria civile che non sono parte dell'infrastruttura pubblica di rilevanza economica. Nel caso in cui per un edificio non sia stato ancora delimitato il lotto edificabile, si considera terreno edificabile edificato, (fino a delimitazione effettuata) la parte della superficie della particella catastale sulla quale insiste l'edificio (fundus) moltiplicato per il coefficiente 1,5; mentre la superficie rimanente di detta particella catastale è ritenuta terreno edificabile non edificato.

(3) Sono definiti terreni edificabili non edificati i terreni sui quali lo strumento urbanistico attuativo prevede la costruzione di edifici residenziali e commerciali non destinati alle necessità della sanità, dell'assistenza sociale e dell'infanzia, della scuola, della cultura, della scienza, dello sport e della pubblica amministrazione e sui quali è ammessa la costruzione di edifici e strutture di ingegneria civile che non siano edifici dell'infrastruttura pubblica economica e che non siano destinati a soddisfare le necessità della sanità, dell'assistenza sociale e dell'infanzia, della scuola, della cultura, della scienza, dello sport e della pubblica amministrazione.

(4) Sono definiti terreni edificabili non edificati le particelle catastali per le quali lo strumento urbanistico attuativo stabilisce che è ammessa la costruzione di un determinato tipo di fabbricato di cui al precedente comma del presente articolo, a condizione che siano garantiti l'approvvigionamento di acqua potabile e energetico, lo smaltimento delle acque reflue e dei rifiuti e l'accesso alla strada pubblica.

(5) L' imposta per il terreno edificato è dovuta anche al di fuori delle aree di insediamento, nel caso di terreni edificabili

o di costruzioni abusive oppure costruzioni edificate da tempo, anche se l'edificio costruito da tempo o la costruzione abusiva non si trovano nell'area di terreni edificabili. L'imposta è pagata anche per le strutture costruite abusivamente. In caso di costruzioni abusive, il pagamento dell'imposta non influisce sulla regolarizzazione dell'edificio stesso. L'obbligo di pagamento dell'imposta per il terreno edificabile cessa allorquando l'edificio o parte dell'edificio, costruiti in assenza di permesso di costruire, vengano rimossi ed è ripristinato lo stato originario, e quando l'investitore o il proprietario del terreno su cui si trovava tale edificio o parte dell'edificio, comunica tale fatto al Comune, mentre nel contempo viene introdotto l'obbligo di pagamento dell'imposta dovuta per terreni edificabili non edificati, a patto che siano soddisfatte le condizioni previste dal presente Decreto.

(6) Se per un edificio o una parte di edificio costruiti senza il permesso di costruire viene ottenuto il relativo permesso o la costruzione viene regolarizzata, tale edificio non è considerato di nuova costruzione e, pertanto, si prosegue con il relativo pagamento dell'imposta per il terreno edificabile edificato.

Art. 3

(1) L'imposta per l'uso di terreni edificabili edificati è commisurata in base alla superficie utilizzata a scopi abitativi o commerciali.

(2) La superficie utilizzata a scopi abitativi è la superficie utile calpestabile relativamente a stanze, anticamere, corridoi, cucine, bagni, rimesse e altri spazi chiusi dell'abitazione e dell'autorimessa.

(3) La superficie utilizzata a uso commerciale è la superficie utile calpestabile dell'esercizio commerciale compresi tutti gli altri locali collegati funzionalmente con l'esercizio stesso. Sono ritenute superfici adibite a uso commerciale anche tutte le superfici esterne destinate all'attività commerciale come ad esempio: i depositi e le officine all'aperto, i parcheggi presso i locali commerciali e i parcheggi a pagamento o in locazione, i mercati, i chioschi, i giardini dei ristoranti, le aree fieristiche, i campi da tennis, le piscine all'aperto e gli stabilimenti balneari, tutte le superfici all'aperto, adibite allo sport e alla ricreazione dove si svolgono attività a scopo di lucro, e alle quali si attribuisce un punteggio in funzione della tipologia di utilizzo o di destinazione d'uso, come stabilito dal Decreto. Non rientrano in questa categoria gli impianti che hanno carattere di arredo urbano.

(4) I locali commerciali esterni di cui al comma precedente sono classificati in base ai criteri per i terreni edificabili edificati, nella misura in cui soddisfano le condizioni per i terreni edificabili edificati di cui all'articolo 2, secondo comma. Tuttavia, nel caso di terreni edificabili non edificati, gli stessi vengono classificati come tali.

(5) È ritenuto impianto dell'infrastruttura pubblica di rilevanza economica quell'impianto di ingegneria civile che concorre a formare la rete che serve a un determinato tipo di servizio pubblico economico di rilevanza nazionale o locale oppure che crea una rete di infrastrutture di pubblica utilità.

(6) Gli impianti delle infrastrutture pubbliche di rilevanza economica sono le strutture e le reti destinate direttamente alla fornitura di servizi pubblici di rilevanza economica in materia di gestione dell'economia delle acque e dei servizi pubblici comunali, protezione ambientale, energia, trasporti e comunicazioni e altre strutture, se così previsto dalla legge o dal decreto comunale.

(7) Fanno parte dell'infrastruttura pubblica di rilevanza economica anche le vie cittadine, i mercati, i campi da gioco, i parcheggi, i cimiteri, i parchi, le aree del verde pubblico, le superfici ricreative e le altre superfici pubbliche la cui fruizione è destinata a tutti i cittadini alle stesse condizioni, in quanto proprietà dello Stato o del Comune oppure degli esecutori dei servizi pubblici di rilevanza economica.

II AREE ASSOGGETTATE AL PAGAMENTO DELL'IMPOSTA

Art. 4

(1) Le aree fabbricabili in cui si paga l'imposta sono definite secondo i criteri che tengono conto dell'ubicazione e di altri vantaggi dei singoli terreni, come segue:

– la concentrazione delle funzioni pubbliche e delle attività commerciali,
– la disponibilità di trasporti pubblici,
– la dotazione di opere di urbanizzazione,
– la destinazione d'uso prevista dal piano urbanistico,
– lo sfruttamento della zona,
– il degrado della zona urbana,
– la strategia di sviluppo delle singole zone e
– le caratteristiche naturali e le proprietà del terreno.

(2) Le aree di cui al primo comma del presente articolo sono presentate nella Rappresentazione grafica delle aree fabbricabili:

I Area:
Terreni edificabili in centri urbani importanti dal punto di vista economico, dotati di infrastrutture viarie, turistiche e di rilevanza economica, sviluppate nella fascia del lungomare di Bernardino, Portorose e Lucia.

II Area:
Terreni edificabili in centri locali importanti dal punto di vista economico, dotati di infrastrutture viarie, turistiche e di rilevanza economica, sviluppate nella fascia del lungomare di Strugnano, Pazzugo, Fiesso e parte di Sezza.

III Area:
Terreni edificabili in centri urbani importanti dal punto di vista economico dotati di infrastrutture viarie, turistiche e di rilevanza economica sviluppate nella fascia limitrofa al lungomare di Pirano, Bernardino, Portorose, Valletta e Lucia.

IV Area:
La fascia limitrofa al lungomare di Strugnano, Fiesso, Pazzugo e l'area di Sezza e Parezzago.

V Area:
Terreni edificabili in località minori lungo i corridoi della viabilità e delle infrastrutture: Sicciole.

VI Area:
Terreni edificabili in centri locali, zone dotate di infrastrutture viarie e di rilevanza economica mediamente sviluppate: Dragogna, Sv. Peter, Nova vas nad Dragonjo, Padna.

VII Area:
Altri terreni edificabili nel territorio del Comune di Pirano, che sono dotati di reti di approvvigionamento idrico, di energia elettrica e stradali e non sono classificati nelle aree dalla I alla VI oppure VIII o IX.

VIII area:
Il centro storico di Pirano.

IX area:
Aree di attività produttive.

Art. 5

(1) I confini più dettagliati delle aree di cui all'articolo precedente sono evidenti dalla cartografia – mappe catastali in scala 1: 25.000 che sono parte integrante del presente Decreto.

(2) Le rappresentazioni grafiche delle aree di cui al primo comma del presente articolo sono a disposizione presso l'organo amministrativo comunale competente per la determinazione dell'imposta.

III DETERMINAZIONE DELL'AMMONTARE DI IMPOSTA

Art. 6

Per determinare l'ammontare dell'imposta si applicano i seguenti parametri, concernenti:

1. la dotazione delle opere di urbanizzazione dell'area interessata con la possibilità di allacciamento alle stesse,
2. l'ubicazione e la destinazione d'uso nonché l'utilizzo razionale del terreno edificabile,
3. le opportunità di reddito particolarmente vantaggiose e
4. i criteri per l'esenzione dal pagamento dell'imposta per l'uso del terreno edificabile.

Art. 7

(1) Gli edifici, le strutture o parti di edifici e di strutture e le loro parti pertinenti e terreni edificabili nelle aree di cui all'articolo 4 del Decreto, sono classificati in base alla loro destinazione d'uso nei seguenti gruppi:

a) Terreni edificabili per edifici a uso residenziale e non residenziale:

i. Terreni edificabili per edifici a uso residenziale, strutture o parti di edifici e strutture e le loro pertinenze, tra di cui edifici unifamiliari e edifici plurifamiliari.

ii. Terreni edificabili per edifici a uso non residenziale, strutture o parti di edifici e strutture e le rispettive pertinenze, compresi edifici agricoli a uso non residenziale, e tutti gli spazi accessori che sono visibili dai dati territoriali e che non devono necessariamente essere in muratura, cantine e/o scantinati, rimesse, ripostigli per legna, tettoie, terrazze, piscine individuali, campi da gioco individuali, ecc.).

b) Terreni edificabili per edifici industriali, strutture o parti di edifici e di strutture e le rispettive pertinenze e magazzini, compresi edifici industriali, serbatoi d'acqua, silos e edifici di stoccaggio;

c) Terreni edificabili per edifici e strutture per il commercio all'ingrosso e al dettaglio o parti di edifici e strutture e rispettive pertinenze, compresi edifici commerciali, edifici per attività di servizi, ecc.

č) Terreni edificabili per edifici e strutture turistiche/ricettive o parti di edifici e strutture e rispettive pertinenze, compresi alberghi e edifici affini, utilizzati per soggiorno a breve termine, ristoranti, trattorie, pub e/o mescite e altri edifici ricettivi, utilizzati per soggiorno a breve termine.

d) Terreni edificabili per edifici e strutture commerciali o parti di edifici e strutture e rispettive pertinenze, compresi edifici della pubblica amministrazione, edifici di istituti bancari, uffici postali, edifici di compagnie assicurative, altri edifici commerciali, edifici per conferenze e congressi.

e) Terreni edificabili per edifici pubblici e strutture o parti di edifici e strutture e rispettive pertinenze, compresi edifici per cultura e spettacolo, musei, archivi, biblioteche, edifici per la ricerca scientifica e attività didattica, edifici residenziali per gruppi sociali particolari.

f) Terreni edificabili per edifici sportivi e ricreativi, strutture o parti di edifici e strutture e le rispettive parti pertinenti, compresi edifici sportivi, sale polivalenti, prevalentemente destinati ad uso ricreativo e campi sportivi all'aperto.

(2) A seconda dell'ubicazione e della destinazione d'uso, agli edifici o parti di edifici e strutture e alle rispettive pertinenze e ai terreni edificabili viene assegnato il seguente punteggio:

DESTINAZIONE D'USO	AREE								
	I	II	III	IV	V	VI	VII	VIII	IX
a) Edifici a uso residenziale enon residenziale:	40	35	30	25	20	15	10	35	35
b) Edifici industriali e magazzini:	1000	480	450	430	200	160	150	250	220
c) Edifici per il commercio all'ingrossoe al dettaglio:	250	240	200	30	25	15	15	15	220
č) Edifici turistici – ricettivi:	275	260	225	215	200	190	150	250	220
d) Edifici di rilevanza commerciale aziendali – direzionali	170	150	130	80	40	40	40	40	220
e) Edifici pubblici:	170	150	130	80	40	40	40	40	220
f) Edifici e impianti sportivi ricreativi:	100	75	50	25	25	25	25	25	25

(3) Si applicano, mutatis mutandis, le linee guida tecniche del Ministero dell'Ambiente e della Pianificazione territoriale per la classificazione degli impianti e il Regolamento sulla classificazione degli impianti (Gazz. Uff. RS, n. 37/18) o la normativa che sostituisce tale regolamento.

Art. 8

(1) I terreni edificabili dotati di opere di urbanizzazione – infrastrutture ad uso individuale e collettivo e in presenza di possibilità di allacciamento alle stesse, sono valutati in base ai seguenti parametri di riferimento:

Dotazione di opere di urbanizzazione:	Punteggio					
1. Viabilità	a	b	c	č	d, e	f (attività)
a) massicciata stradale costituita da pietrisco con legante ad acqua	10	7	4	12	7	4
b) strada asfaltata o pavimentata	15	10	7	17	10	7
c) strada asfaltata con almeno un marciapiede da un lato	20	12	10	22	12	10
d) opere di viabilità moderna, con strade munite di cordoli, marciapiedi su entrambi i lati, spartitraffico allestiti a verde ovvero viali alberati o piste ciclabili	25	15	12	27	15	12
e) zone a traffico stazionario e velocità limitata	30	17	15	30	17	15
2. Illuminazione pubblica						
a) illuminazione pubblica realizzata con posa di cavi (distanza dal punto luce fino a 60 m)	22	15	10	24	15	10

b) illuminazione pubblica realizzata mediante cavi sospesi (distanza dal punto luce fino a 60 m)	15	10	7	17	10	7
3. Parcheggi e aree di sosta						
a) parcheggi appositamente sistemati o autosilo (distanti entro un raggio di 200 m)	22	15	7	24	15	7
b) possibilità di parcheggio lungo il margine della carreggiata (distanza entro un raggio di 200 m)	10	7	5	12	7	5
4. Aree attrezzate a verde pubblico						
a) aree verdi arredate ad aiuole e arbusti (distanti entro un raggio o una fascia di 200 m)	10	7	3	12	7	3
5. Aree attrezzate a zone ricreative						
a) impianti sportivi e ricreativi sistemati nelle immediate vicinanze (distanti entro un raggio o una fascia di 300 m)	15	10	5	17	10	5
b) impianti sportivi e ricreativi (distanti entro un raggio o una fascia di 700 m)	10	7	3	12	7	3
6. Servizi di trasporto pubblico						
a) prossimità della fermata di linea di trasporto urbano (distanti entro un raggio o una fascia di 300 m)	22	15	7	24	15	7
b) prossimità della fermata di linea suburbana ed extraurbana (distanti entro un raggio o una fascia di 300 m)	10	7	5	12	7	5
7. Rete fognaria di acque nere						
a) fognature di acque nere a sistema separato	22	15	10	24	15	10
b) fognature di acque nere a sistema misto	10	7	5	12	7	5
8. Rete fognaria di acque bianche						
a) fognature di acque bianche a sistema separato	22	15	10	24	15	10
b) fognature di acque bianche a sistema misto	10	7	5	12	7	5
9. Dotazione infrastrutturale della rete idrica	20	12	7	22	12	7
10. Rete di idranti						
a) nella zona residenziale (distanti entro un raggio o una fascia di 200 m dall'idrante), punteggio attribuito agli edifici nei gruppi di cui all'art. 7:	20	12	7	2	12	7
b) nelle zone fuori dai centri abitati (distanti entro un raggio o una fascia di 100 m dall'idrante), punteggio attribuito agli edifici nei gruppi di cui all'art. 7:	10	7	5	12	7	5
11. Rete di distribuzione dell'energia elettrica						
a) rete elettro energetica via cavo	22	15	10	24	15	10
b) rete elettro energetica realizzata con posa aerea	15	10	7	17	10	7
12. Rete telefonica						
a) rete telefonica via cavo	22	15	10	24	15	10
b) rete telefonica realizzata con posa aerea	15	10	7	17	10	7
13. Reti via cavo						
a) reti via cavo realizzate con posa di cavi	15	10	7	17	10	7
b) reti realizzate con posa aerea	7	5	3	9	5	2
14. Rete di riscaldamento ad acqua	25	20	15	27	20	15
15. Rete di distribuzione del gas						
a) dimensionata per uso domestico	12	10	5	14	10	5
b) dimensionata per uso domestico e riscaldamento	20	15	10	22	15	10

(2) Se la superficie residenziale o commerciale di un edificio o di un terreno è allacciata a una singola infrastruttura comunale ovvero è possibile eseguire l'allaciamento all'infrastruttura comunale, tale edificio residenziale o commerciale o terreno, si considera dotato di infrastruttura comunale ovvero di opere di urbanizzazione.

(3) Le possibilità di allacciamento, per i fabbricati non ancora allacciati devono essere valutate ai sensi dell'articolo 13 del presente Decreto. Nel caso in cui i fabbricati si trovino a una distanza superiore a quella prevista dall'articolo 13 e l'allacciamento non è stato ancora eseguito, il punteggio per la dotazione di un particolare tipo di infrastruttura, ovvero di opere di urbanizzazione, non è assegnato. Quando un impianto viene successivamente allacciato a una determinata infrastruttura di pubblica utilità, si considera che il fabbricato sia dotato della determinata infrastruttura pubblica. Nei casi in cui l'allacciamento a un particolare tipo di infrastruttura fosse possibile, però la connessione dell'edificio dovrebbe essere realizzata attraverso terreni di proprietà di un altro proprietario e quest'ultimo non dà il consenso per la realizzazione dell'allacciamento, parimenti il punteggio non viene attribuito per le opere di urbanizzazione fino a quando non è ottenuto il consenso e realizzato l'allacciamento o fino alla costruzione di un allacciamento utilizzando un altro tracciato, se esistente e/o fattibile.

(4) La rappresentazione grafica delle opere di urbanizzazione sul terreno edificabile è riportata nella mappa in scala 1:25.000 ed è parte integrante del presente Decreto. I grafici e la rappresentazione in digitale delle opere di urbanizzazione

sono disponibili in visione presso l'organo amministrativo comunale competente per il calcolo dell'imposta.

Art. 9

(1) Se l'uso effettivo di un edificio o di una struttura o parte di un edificio o di una struttura è contrario all'uso specificato nell'atto di pianificazione territoriale o all'uso specificato nel permesso di costruire, sulla base del quale l'edificio o la struttura sono stati costruiti, si deve ritenere che l'edificio o la struttura o parte dell'edificio o della struttura non sono conformi all'uso previsto.

(2) Per l'uso incongruo dell'edificio di cui al primo comma del presente articolo, per i singoli edifici è applicato il seguente punteggio aggiuntivo:

	AREE								
	I.	II.	III.	IV.	V.	VI.	VII.	VIII.	IX.
a) Edifici e strutture non residenziali	500	450	450	350	300	250	250	500	500
b) Edifici e strutture residenziali	500	450	450	350	300	250	250	500	500

Art. 10

(1) L'impatto ambientale urbano e il degrado dello spazio urbano sono determinati in base ai seguenti parametri ovvero dal seguente punteggio:

	Distanza del centro geometrico dell'edificio dal corpo stradale o dalla linea elettrica		
	entro 70 m	da 70 a 100 m	oltre 100 m
a) Autostrada	–30	–15	0
b) Strada principale di I ordine	–20	–12	0
c) Strada principale di II ordine	–15	–7	0
d) Impatto delle linee elettriche di 20 KV e oltre	–10	0	0
	Distanza dal centro geometrico dell'edificio		
	entro 100 m	da 100 a 300 m	oltre 300 m
e) Impatto di edifici turistici e alberghieri nonché case dello studente	–25	–15	0
	Distanza del centro dell'edificio dal confine dell'area		
	entro 100 m	da 100 m a 300 m	oltre 300 m
f) Impatto ambientale della zona aeroportuale, della discarica di rifiuti e dell'impianto di depurazione	–25	–15	0

(2) L'impatto urbano e il degrado dello spazio urbano devono essere determinati e presi in considerazione solo per gli edifici residenziali. Nel caso in cui sul terreno edificabile insistano due zone differenti, tale terreno edificabile è classificato nella zona più conveniente per il soggetto passivo.

(3) La rappresentazione grafica delle zone d'impatto ambientale è presentata nella mappa in scala 1:25.000 ed è parte integrante del presente Decreto. Il prospetto grafico e la rappresentazione in digitale delle zone d'impatto sono disponibili in visione presso l'organo amministrativo comunale competente per il calcolo dell'imposta.

Art. 11

(1) L'utilizzo razionale dei terreni edificabili edificati è valutato con il coefficiente di sfruttamento del terreno e si stabilisce in base ai seguenti parametri aggiuntivi:

Gruppo	Numero di abitanti per ettaro	COEFFICIENTE DI SFRUTTAMENTO DEL TERRENO (CST)	AREE								
			I.	II.	III.	IV.	V.	VI.	VII.	VIII.	IX.
1	fino a 70	**0,2**	150	125	100	50	25	20	10	140	150
2	70–200	**0,4**	100	75	50	25	18	15	7	95	100
3	200–250	**0,6**	50	40	25	18	13	10	5	40	50
4	oltre 250	**0,8**	25	15	13	10	8	5	3	20	25
5	Edifici e aree non residenziali	oltre **1,0**	250	225	200	175	150	125	100	250	7

1˚ gruppo: in prevalenza edifici a uso residenziale monofamiliari (case individuali e a schiera a più piani)	(densità della popolazione) fino a 70 abitanti/ettaro	(CST) 0,2
2˚ gruppo: agglomerati di case a schiera a costruzione compatta di case a uso residenziale, con palazzine condominiali basse (P+M+2, P+M+3 ossia da 4 a 5 piani)	70–200 abitanti/ettaro	0,4
3˚ gruppo: prevalentemente condomini con altezze P+M+4 fino a 6 piani ed edifici singoli di altezze maggiori, in minoranza	200–250 abitanti/ettaro	0,6
4˚ gruppo: edifici prevalentemente P+M+5 fino a 7 piani e più alti	oltre 250 abitanti/ettaro	0,8
5˚ gruppo: aree e edifici a uso non residenziale		oltre 1,0

(2) La rappresentazione grafica delle aree, tenuto conto del coefficiente di sfruttamento del terreno, è riportata nella mappa in scala 1:25.000 ed è parte integrante del presente Decreto. I grafici e la rappresentazione in digitale delle aree riguardo al coefficiente di sfruttamento del terreno, sono disponibili in visione presso l'organo amministrativo comunale competente per il calcolo dell'imposta.

Art. 12

(1) Nel caso di terreni edificabili per edifici e strutture a uso non residenziale, nella valutazione dei terreni edificabili di cui alle aree I, II, III, IV e VIII, comma due dell'art. 4 del presente Decreto, si devono considerare le eccezionali opportunità redditizie dovute all'ubicazione particolarmente favorevole del terreno edificabile.

(2) Sono ritenute ubicazioni particolarmente favorevoli:

A. la fascia del lungomare da Pirano, Bernardino, Portorose a Lucia – Area I,

B. la fascia del lungomare da Pirano, Fiesso fino a Strugnano e il lungomare di Sezza – Area II,

C. la fascia limitrofa al lungomare da Pirano, Bernardino, Portorose a Lucia – Area III,

D. la fascia limitrofa al lungomare da Pirano e Fiesso a Strugnano e la fascia limitrofa al lungomare, a Sezza e Parezzago – Area IV,

E. Edifici del centro storico fronte mare.

(3) I punti aggiuntivi per la valutazione dell'imposta in luoghi estremamente favorevoli saranno attribuiti alle aree: I, II, III, IV e VIII per la tipologia degli edifici, come segue:

	UBICAZIONI PARTICOLARMENTE FAVOREVOLI				
TIPOLOGIA DI ATTIVITÀ	A	B	C	D	E
1. Gruppo b. di cui all'art. 7	250	200	175	150	250
2. Gruppo c. di cui all'art. 7	250	200	175	100	200
3. Gruppo č. di cui all'art. 7	500	200	200	100	300
4. Gruppo d. di cui all'art. 7	75	50	35	20	150
5. Gruppo f. di cui all'art. 7	60	40	20	10	150

(4) La rappresentazione grafica delle aree caratterizzate da ubicazioni particolarmente favorevoli è riportata nella mappa in scala 1:25.000 ed è parte integrante del presente Decreto.

(5) Il prospetto grafico e la rappresentazione in digitale delle aree sono disponibili in visione presso l'organo amministrativo comunale competente per il calcolo dell'imposta.

Art. 13

(1) A seconda della fase di sviluppo del terreno edificabile, il seguente numero di punti sarà attribuito al terreno edificabile non edificato di cui all'articolo 3 del presente Decreto:

LIVELLO DI SVILUPPO DEL TERRENO EDIFICABILE	AREE								
a) Particelle catastali destinate alla costruzione di edifici e altri insediamenti definiti nelle Condizioni di Assetto Territoriale – CAT o nel Piano Regolatore Comunale – PRC	60	48	36	30	24	18	12	60	60
b) Particelle di terreni destinati alla costruzione sulla base del piano territoriale (Piano Particolareggiato – PP, Piano di Assetto – PA, Piano di Localizzazione – PL, Piano di Localizzazione Comunale – PLC o Piano regolatore comunale. PRC – o Piano regolatore particolareggiato comunale – PRPC	120	90	78	60	48	30	18	120	120
c) Terreno dotato di opere di urbanizzazione	300	270	240	210	120	90	60	300	300

(2) Il Comune di Pirano determina, mediante i propri atti territoriali, le strutture e le reti di infrastrutture pubbliche comunali che si devono o si potrebbero costruire nelle singole aree normative. Un appezzamento di terreno edificabile è considerato dotato di opere di urbanizzazione quando l'infrastruttura comunale, che assicura almeno l'approvvigionamento di acqua potabile ed energetico, il trattamento delle acque reflue, lo smaltimento dei rifiuti e l'accesso alla strada pubblica, è costruita e consegnata in gestione all'esecutore dei servizi pubblici locali.

(3) Si ritiene che l'allacciamento ai servizi di pubblica utilità e il loro uso sia garantito, quando è data la possibilità di allacciamento, come segue:

– alla rete fognaria entro una distanza di fino a 70 m dal margine della particella,

– alla rete di approvvigionamento idrico fino a 90 m dal margine della particella,

– alla rete elettrica entro una distanza di 100 m dal margine della particella,

e cioè al confine del lotto o del terreno edificabile, su cui insiste l'edificio o vi è prevista la sua costruzione.

(4) Per soddisfare la condizione riguardo agli allacciamenti, devono essere soddisfatte tutte e tre le condizioni specificate nel terzo comma del presente articolo.

(5) In caso di ambiguità riguardo alle possibilità di allacciamento alle infrastrutture di rete, i gestori delle infrastrutture determinano la possibilità di allacciamento alle infrastrutture in base alle condizioni di progettazione.

(6) Lo smaltimento dei rifiuti è garantito in tutto il territorio del Comune.

(7) Si considera che un lotto abbia accesso a una strada pubblica se è possibile realizzare un accesso tra il terreno edificabile e la strada pubblica, indipendentemente dalla proprietà dei lotti che si trovano tra il terreno edificabile e la strada pubblica.

(8) Fino a quando l'autorità competente non ottenga informazioni sulla possibilità di connessione all'infrastruttura comunale, nel calcolo dell'imposta si considera un livello di sviluppo dei terreni edificabili inferiore.

IV I SOGGETTI PASSIVI D'IMPOSTA

Art. 14

(1) I soggetti in obbligo di pagamento dell'imposta sono i proprietari del terreno, dell'edificio o di una parte dell'edificio o della struttura ossia gli utenti contrattualmente obbligati.

(2) L'imposta per l'uso del terreno edificabile deve essere calcolata indipendentemente dal fatto che il terreno edificabile sia in uso o meno. Nel caso di locali liberi/non occupati, nel calcolo dell'imposta è presa in considerazione la precedente attività o uso.

V ESENZIONE DAL PAGAMENTO DELL'IMPOSTA

Art. 15

(1) Il pagamento dell'imposta non è dovuto nei casi previsti dalla legge.

(2) I soggetti passivi d'imposta possono essere esentati dal pagamento della stessa, per un determinato periodo di tempo, nei seguenti casi:

– per un periodo di cinque anni su richiesta del cittadino che ha acquistato una nuova abitazione come parte individuale di un edificio o che ha costruito, ampliato o sopraedificato una casa di abitazione familiare, se nel prezzo dell'abitazione o della casa di abitazione familiare ha pagato direttamente i costi per l'urbanizzazione del terreno edificabile secondo le disposizioni di legge. I contribuenti possono essere esonerati dal pagamento dell'imposta nel caso di ampliamento o di sopraedificazione del fabbricato, solo con riferimento alla parte dell'abitazione oggetto di estensione o sopraedificazione;

– per un periodo di un anno se il contribuente riceve un sussidio economico ai sensi delle norme di sicurezza sociale. Il soggetto passivo d'imposta può essere esonerato dal pagamento solo due volte consecutive. Può richiedere la riesenzione solo dopo che sono trascorsi tre anni dalla data di cessazione dell'ultima esenzione;

– per un periodo di un anno a causa di calamità naturali e di altro tipo con possibilità di proroga per un ulteriore anno.

(3) L'Amministrazione comunale decide in merito all'esenzione dal pagamento annuale dell'imposta sulla base della richiesta del soggetto passivo nei casi di cui al secondo comma del presente articolo.

VI AMMONTARE DELL'IMPOSTA

Art. 16

(1) L'importo mensile dell'imposta secondo i criteri di cui agli articoli 7, 8, 9, 10, 11, 12 e 13 del presente Decreto è determinato separatamente per il terreno edificabile e per quello non edificato, utilizzando le seguenti sigle:

– Onusz (NSTZ)... Determinazione dell'imposta per l'uso di terreni edificabili non edificati,

– Onusz (ZSTZ)... Determinazione dell'imposta per l'uso di terreni edificabili edificati,

– VT (ZSTZ)... Valore del parametro di riferimento per il terreno edificato,

– VT (NZST)..... Valore del parametro di riferimento per il terreno non edificato

– Št.To.... Punteggio sommato dalle tabelle 7, 8, 9, 10, 11, 12 e 13,

– Po (NSTZ)... Superficie del terreno edificabile non edificato,

– Dopo (Ob)... Superficie dell'edificio a uso residenziale o commerciale,

– Po (GrPa)... Superficie del lotto fabbricabile.

(2) L'importo mensile dell'imposta per il terreno edificato (Onusz (ZSTZ)) è determinato moltiplicando il numero totale (Št.To.) dei punti di cui agli artt. 7, 8, 9, 10, 11 e 12 del presente Decreto per il valore del parametro di riferimento per il terreno edificato (VT (ZSTZ)) e per la superficie dell'edificio a uso residenziale o commerciale (Po (Ob)). Il calcolo mensile dell'imposta per l'uso di terreni edificabili edificati è determinato in base alla seguente equazione:

$$\text{Onusz (ZSTZ)} = \text{Št.To. To} \times \text{VT (ZSTZ)} \times \text{Po (Ob)}.$$

(3) Per gli edifici che contengono strutture o parti di strutture appartenenti a diversi gruppi di classificazione di cui all'articolo 7 del presente Decreto, il punteggio per la valutazione dell'imposta deve essere determinato per ciascuna struttura o parte della struttura e dell'edificio singolarmente.

(4) L'importo mensile dell'imposta per il terreno edificabile non edificato (Po (NSTZ)) è determinato moltiplicando il numero di punti e per il valore del punto per il calcolo dell'imposta per il terreno edificabile non edificato (VT (NZST)) in base alla seguente equazione:

$$\text{Onusz (NSTZ)} = \text{No.} \times \text{Po (NZST)} \times \text{VT (NZST)}.$$

(5) La superficie del terreno edificabile non edificato su cui non è presente alcun edificio e conformemente agli strumenti urbanistici attuativi sullo stesso è ammessa l'edificazione, deve essere determinata conformemente agli strumenti adottati. L'accertamento sull'ammissibilità dell'edificazione è eseguito da parte dell'autorità comunale competente per l'assetto del territorio. Nel procedimento di formazione di un lotto edificabile su cui effettivamente sarà possibile costruire, le particelle catastali possono essere raggruppate o divise, tuttavia la frammentazione della proprietà delle particelle catastali non costituisce un elemento limitativo nel procedimento di determinazione della edificabilità dei terreni edificabili non edificati.

(6) Nelle zone chiuse più complesse e completate, all'interno delle quali il terreno edificabile è proprietà di più persone o trattandosi di diverse tipologie di edifici classificati in gruppi di cui all'articolo 7 del presente Decreto, l'imposta per il terreno edificabile è commisurata per ciascun singolo appezzamento a parte. Se non è stato ancora determinato un lotto edificabile, la superficie del singolo lotto edificabile è determinata dalla superficie sulla quale insiste lo stabile, moltiplicata per il coefficiente 1,5. Se i terreni rimanenti non possono essere classificati in un singolo gruppo di cui agli articoli 2 e 7 del presente Decreto, tali terreni devono essere trattati come terreni edificabili non edificati.

Art. 17

(1) Il valore del parametro di riferimento per l'anno 2020 ai fini del calcolo dell'imposta sull'uso del terreno fabbricabile

sul territorio del Comune di Pirano ammonta a 0,0003533 EUR/m^2 per i terreni edificabili edificati, mentre per i terreni edificabili non edificati, tuttavia dotati di potenzialità edificatoria in conformità agli atti territoriali attutivi, il valore del parametro di riferimento ammonta a 0,0005542 EUR/m^2.

(2) Il valore del parametro di riferimento è rivalutato annualmente a decorrere del primo gennaio di ogni anno, in base all'indice d'incremento dei prezzi al dettaglio, determinato dall'Ufficio di Statistica della Repubblica di Slovenia per il periodo dell'anno antecedente a quello per il quale viene commisurata l'imposta, se l'indice è maggiore di uno. La deliberazione di presa d'atto è adottata dal Sindaco ed è pubblicata sulla Gazzetta Ufficiale della Repubblica di Slovenia.

Art. 18

(1) I dati e le registrazioni ufficiali sono utilizzati ai fini del calcolo dell'imposta.

(2) L'ente amministrativo comunale responsabile dell'esecuzione delle mansioni professionali attinenti alla commisurazione dell'imposta è tenuto a raccogliere e verificare le informazioni di cui al comma precedente. In caso di incoerenza dei dati, l'Autorità comunale deve avviare un procedimento di istruttoria in conformità alle norme sulla registrazione degli immobili.

(3) All'insorgere di una modifica che influisce sulla commisurazione dell'imposta il soggetto passivo è tenuto a informare in merito l'organo comunale competente per lo svolgimento di compiti professionali relativi alla commisurazione dell'imposta, e cioè entro 15 giorni dal verificarsi della stessa. Qualora il contribuente non comunichi la modifica, l'Autorità amministrativa comunale si avvale della facoltà di utilizzare i dati disponibili negli archivi pubblici.

Art. 19

(1) L'imposta viene commisurata al soggetto in obbligo di pagamento, da parte dell'Amministrazione finanziaria della Repubblica di Slovenia, ai sensi del presente Decreto e in base ai dati forniti dal Comune di Pirano all'Ufficio finanziario competente.

(2) Il procedimento per la commisurazione e la riscossione dell'imposta di cui al presente Decreto è svolto in conformità alle disposizioni della legge che regola il procedimento di riscossione delle imposte.

VII DISPOSIZIONI PENALI

Art. 20

Se il soggetto fornisce nella domanda informazioni non veritiere o si rifiuta di fornire i dati, ovvero ostacola l'acquisizione dei dati stessi è punito con una sanzione pecuniaria, come segue:

– per la singola persona fisica pari a 400 EUR,

– per l'imprenditore individuale e il libero professionista – lavoratore autonomo pari a 4.000 EUR,

– per la persona giuridica 8.000 EUR, se per persona giuridica ai sensi della Legge che disciplina le società commerciali si intende una società di medie o grandi dimensioni pari a 12.000 EUR,

– per la persona responsabile della persona giuridica o la persona responsabile dell'impresa individuale e per la persona responsabile dell'Ente locale pari a 800 EUR.

Art. 21

Il controllo dell'attuazione delle disposizioni del presente Decreto è affidato all'Ispettorato e vigilanza intercomunale del Comune di Pirano e del Comune di Ancarano.

VIII DISPOSIZIONI TRANSITORIE E FINALI

Art. 22

Il giorno dell'entrata in vigore del presente atto cessa di avere effetto il Decreto sull'imposta per l'utilizzo delle aree fabbicabili nel Comune di Pirano (Bollettino Ufficiale delle Primorske Novice, nn. 48/03, 10/04, 1/09 e 8/10, Gazzetta Ufficiale della Repubblica di Slovenia nn. 10/12, e 105/15), mentre lo stesso si applica fino al 31 dicembre 2019.

Art. 23

Il presente Decreto entra in vigore il giorno successivo a quello della sua pubblicazione sulla Gazzetta Ufficiale della Repubblica di Slovenia e si applica dal 1 gennaio 2020.

N. 422-0108/2019
Pirano, 19 dicembre 2019

Il Sindaco
del Comune di Pirano
Đenio Zadković

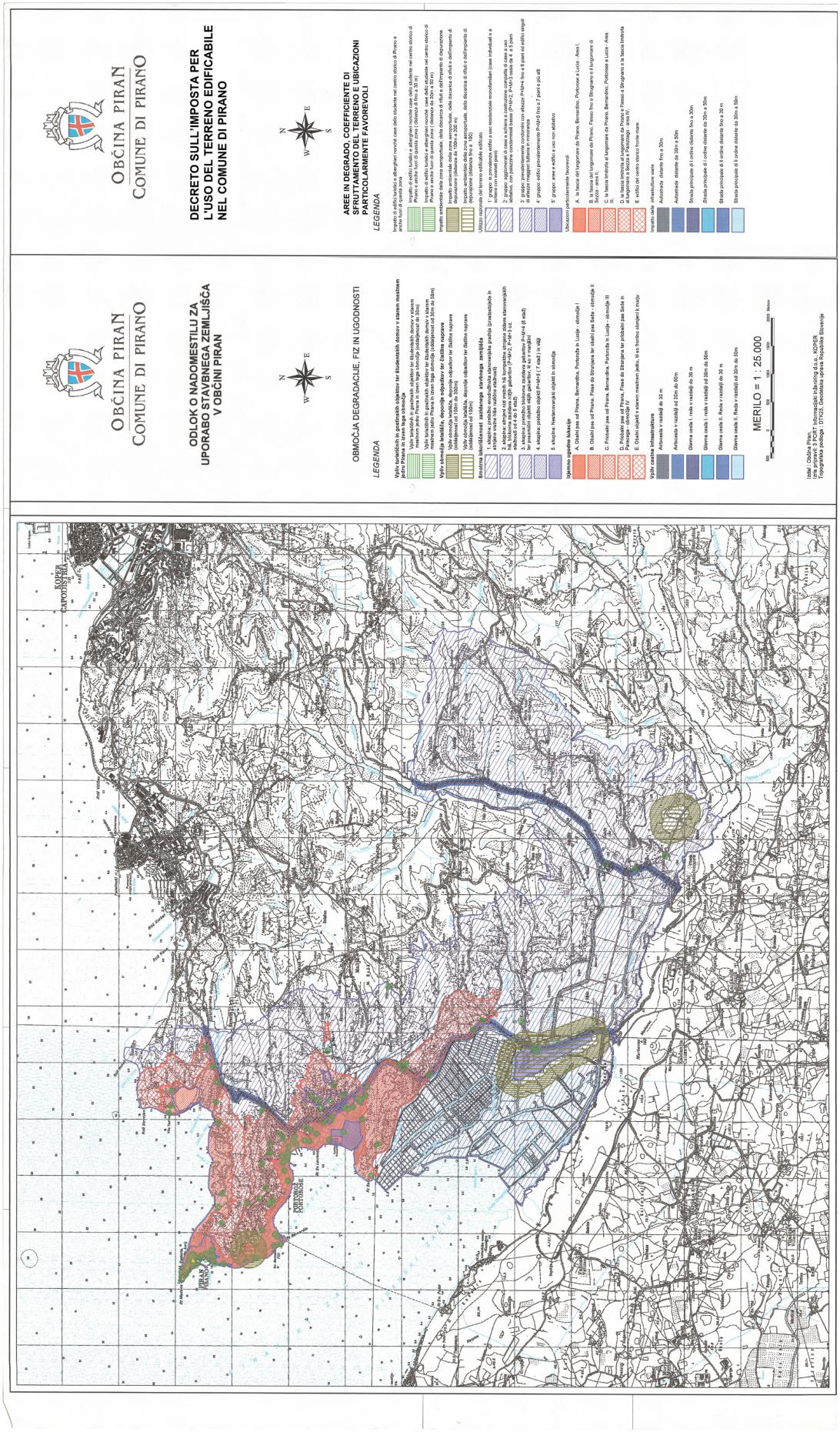
OBČINA PIRAN
COMUNE DI PIRANO
ODLOK O NADOMESTILU ZA UPORABO STAVBNEGA ZEMLJIŠČA V OBČINI PIRAN
OBMOČJA DEGRADACIJE, FIZ IN UGODNOSTI
LEGENDA
MERILO = 1 : 25.000
OBČINA PIRAN
COMUNE DI PIRANO
DECRETO SULL'IMPOSTA PER L'USO DEL TERRENO EDIFICABILE NEL COMUNE DI PIRANO
AREE IN DEGRADO, COEFFICIENTE DI SFRUTTAMENTO DEL TERRENO E UBICAZIONI PARTICOLARMENTE FAVOREVOLI
LEGENDA

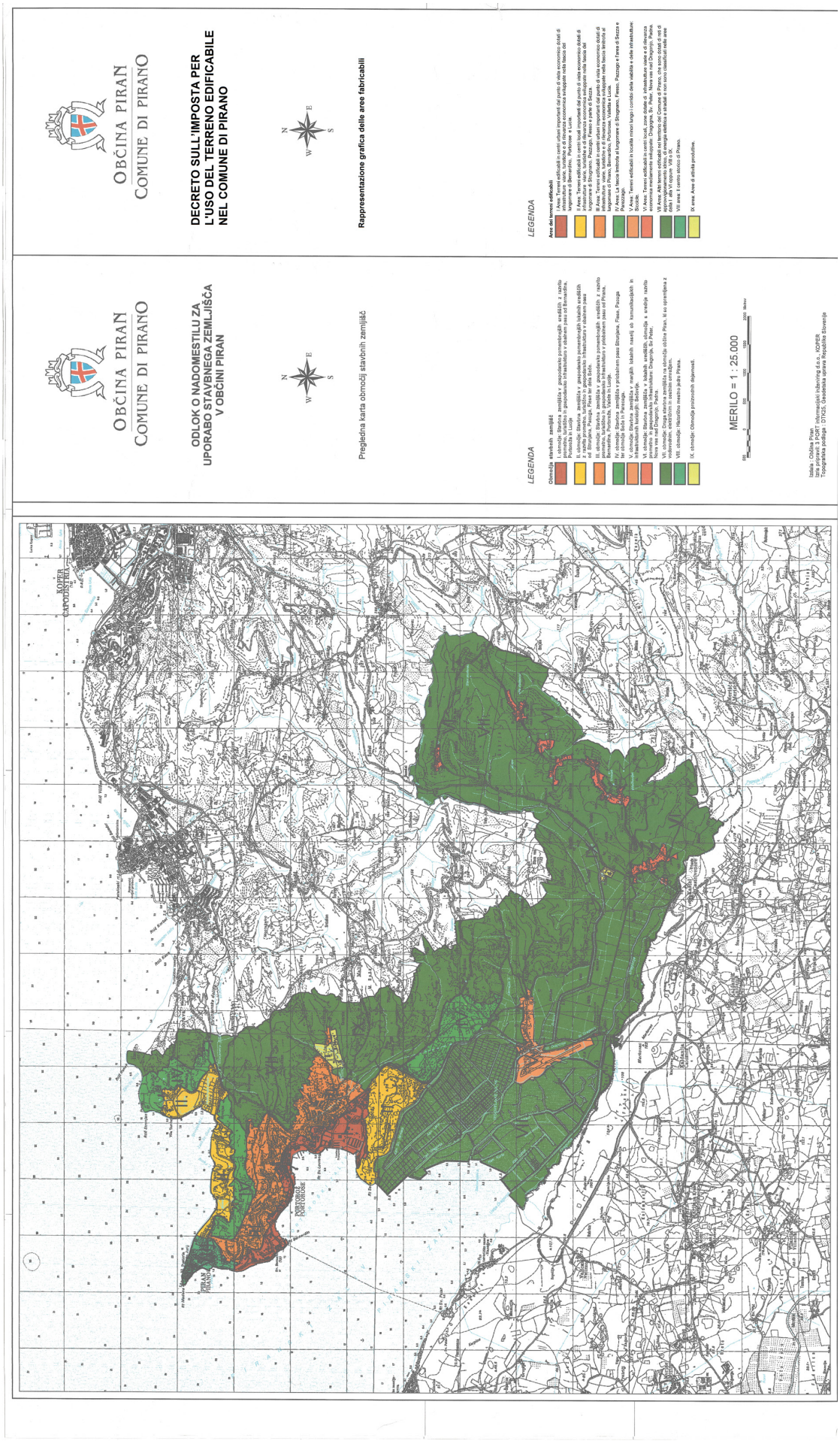
OBČINA PIRAN
COMUNE DI PIRANO
ODLOK O NADOMESTILU ZA UPORABO STAVBNEGA ZEMLJIŠČA V OBČINI PIRAN
Preglednа karta območij stavbnih zemljišč
LEGENDA
Območja stavbnih zemljišč
I. območje: Stavbna zemljišča v posameznih pomembnejših naselbinah z razvito gostoto, turistično in gospodarsko infrastrukturo v okolnem pasu od Bernardina, Portoroža, Lucije in Sečovelj
II. območje: Stavbna zemljišča v posameznih pomembnejših lokalnih naselbinah z razvito gostoto, turistično in gospodarsko infrastrukturo v okolnem pasu od Fiesse, Sv. Peter, Dragonje, Sv. Lovrenca in Sečovelj
III. območje: Stavbna zemljišča v posameznih pomembnejših naselbinah z razvito gostoto, turistično in gospodarsko infrastrukturo v okolnem pasu od Pirana, Bernardina, Portoroža, Valeta in Lucije
IV. območje: Stavbna zemljišča v probližnem pasu Strunjana, Fiesa, Pacuga in Portoroža - Sečovlja - Seče
V. območje: Stavbna zemljišča v manjših lokalnih naselj ob turističnih in infrastrukturnih kompleksih: Sečovlje
VI. območje: Stavbna zemljišča v manjših lokalnih naselbinah, območja s razvito razvito gostoto in gospodarsko infrastrukturo: Dragonja, Sv. Peter
VII. območje: Celoga ureditvena enota na obmocju občine Piran, ki ko upravljena z odlocbo, omejitvam in vezmi omejujem.
VIII. območje: Historično mestno jedro Pirana.
IX. območje: Obmocja posebnih dejavnosti.
MERILO = 1 : 25.000
Izdela : Občina Piran
Izris prirejen S PORT informacijski inženiring d.o.o., KOPER
Topografska podlaga: DTK25, Geodetska uprava Republike Slovenije
OBČINA PIRAN
COMUNE DI PIRANO
DECRETO SULL'IMPOSTA PER L'USO DEL TERRENO EDIFICABILE NEL COMUNE DI PIRANO
Rappresentazione grafica delle aree fabricabili
LEGENDA
Aree dei terreni edificabili
I Area: Terreni edificabili in centri urbani importanti dal punto di vista economico dotati di infrastrutture varie, turistiche e di rilevanza economica sviluppate nella fascia del territorio di Pirano, Bernardino, Portorose, Valeta e Lucia.
II Area: Terreni edificabili in centri locali importanti dal punto di vista economico dotati di infrastrutture varie, turistiche e di rilevanza economica sviluppate nella fascia del territorio di Fiesa, Sv. Peter, Dragonja, Sv. Lovrenc e Sečovlje
III Area: Terreni edificabili in centri urbani importanti dal punto di vista economico dotati di infrastrutture varie, turistiche e di rilevanza economica sviluppate nella fascia territorio di Pirano, Bernardino, Portorose, Valeta e Lucia.
IV Area: La fascia limitrofa al lungomare di Strunjano, Fiesa, Pacugo e l'area di Sezza e Portorož
V Area: Terreni edificabili in località minori lungo i corridoi della viabilità e delle infrastrutture: Sicciole
VI Area: Terreni edificabili in centri locali, zone dotate di infrastrutture varie e di rilevanza economica mediamente sviluppate: Dragonja, Sv. Peter, Nova vas / nad Dragonjo, Padna.
VII Area: Altri terreni edificabili nel territorio del Comune di Pirano, che sono dotati di reti di infrastrutture varie, di rilevanza economica sviluppata e sono soggetti a vincoli, limitazioni e norme vincolanti.
VIII area: Il centro storico di Pirano.
IX area: Aree di attività produttive.

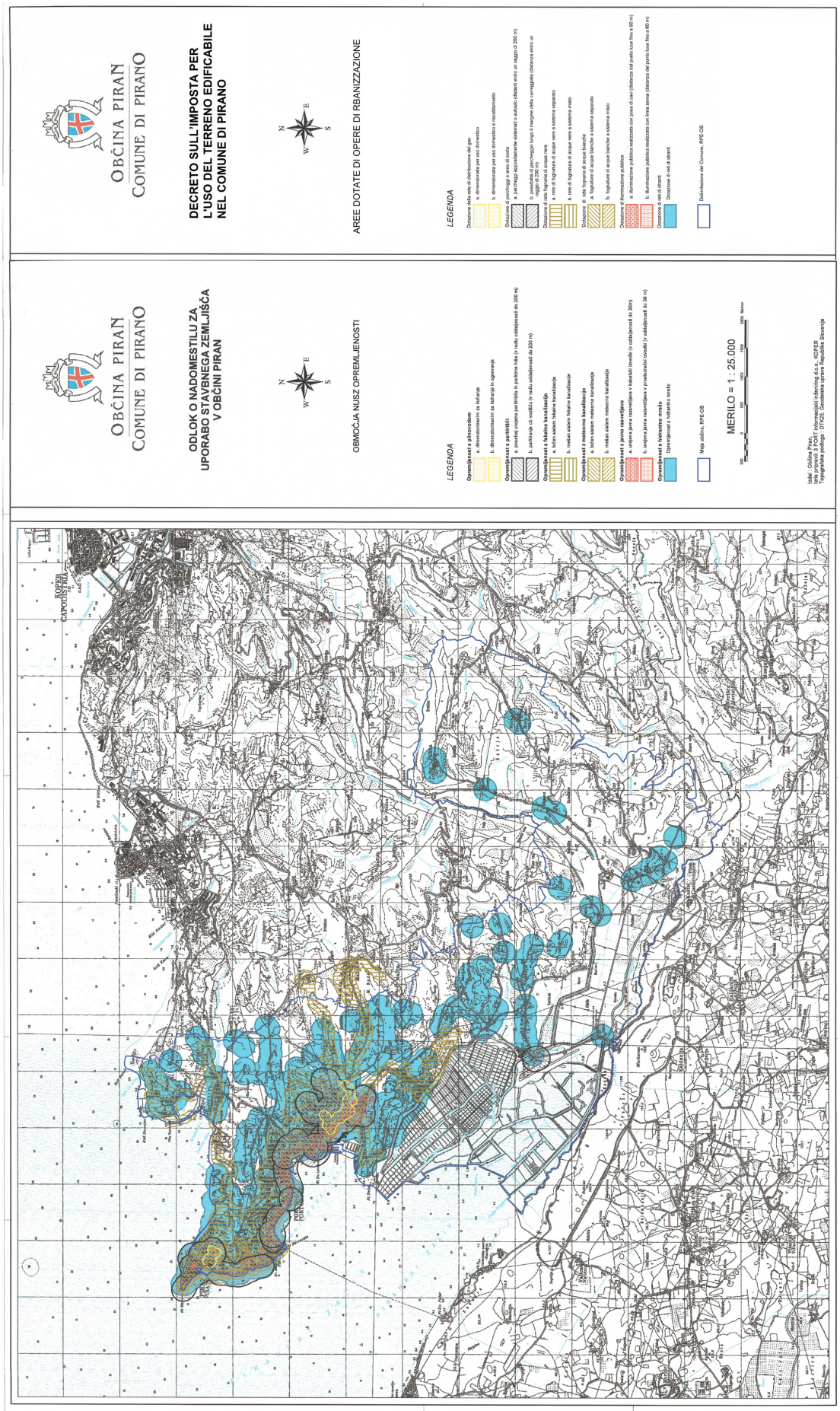
OBČINA PIRAN
COMUNE DI PIRANO
ODLOK O NADOMESTILU ZA UPORABO STAVBNEGA ZEMLJIŠČA V OBČINI PIRAN
OBMOČJA NUSZ OPREMLJENOSTI
LEGENDA
MERILO = 1 : 25.000
OBČINA PIRAN
COMUNE DI PIRANO
DECRETO SULL'IMPOSTA PER L'USO DEL TERRENO EDIFICABILE NEL COMUNE DI PIRANO
AREE DOTATE DI OPERE DI RBANIZZAZIONE
LEGENDA

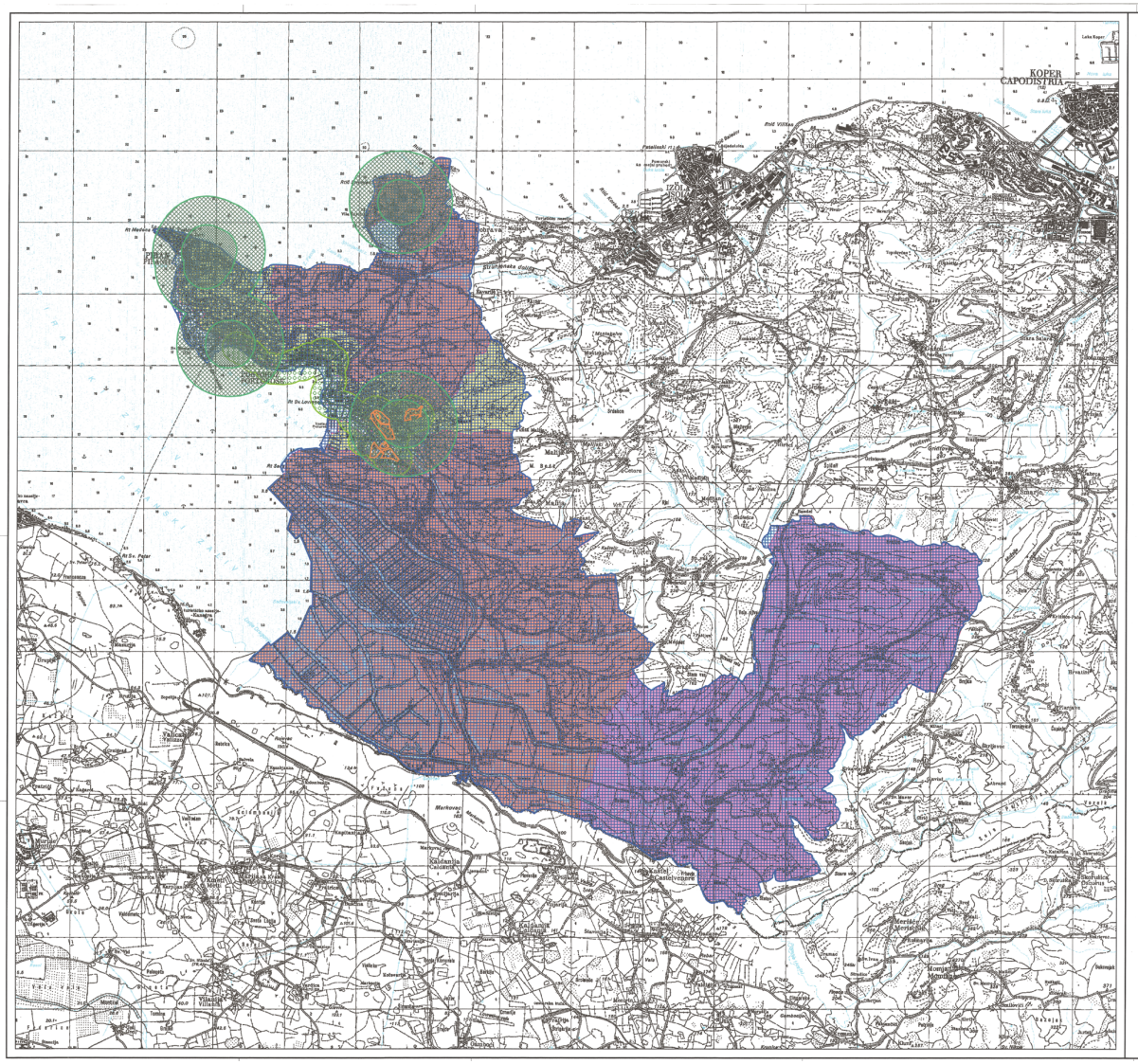

OBČINA PIRAN
COMUNE DI PIRANO

ODLOK O NADOMESTILU ZA UPORABO STAVBNEGA ZEMLJIŠČA V OBČINI PIRAN

N
W E
S

OBMOČJA NUSZ OPREMLJENOSTI

LEGENDA

Opremljenost s toplovodnim omrežjem

Opremljenost s toplovodnim omrežjem

Opremljenost z rekreacijskimi površinami

a. urejeni športno-rekreacijski objekti v neposredni bližini (v radiu ali pasu oddaljenosti do 300 m)

b. urejeni športno-rekreacijski objekti (v radiu ali pasu oddaljenosti do 700 m)

Opremljenost z zelenimi površinami

a. sodobno hotikulturno urejene zelenice (v radiu ali pasu oddaljenosti do 200 m)

Opremljenost s telefonskim omrežjem

a. telefonsko omrežje v kabelski izvedbi

b. telefonsko omrežje v prostozračni izvedbi

Opremljenost s cestami oz. ulicami

a. makadamska utrditev cestišča

b. asfaltirana utrditev cestišča ali tlakovana ulica

c. asfaltirana utrditev cestišč z vsaj enim hodnikom za pešce

d. sodobno urejene prometnice z robniki, obojestranskim hodnikom za pešce, zelenimi ločitvenimi pasovi oz. drevoredi

MERILO = 1 : 25.000

500 0 500 1000 1500 2000 Metrov

Izdal : Občina Piran,
Izris pripravil: 3 PORT informacijski inženiring d.o.o., KOPER
Topografska podloga : DTK25, Geodetska uprava Republike Slovenije

OBČINA PIRAN
COMUNE DI PIRANO

DECRETO SULL'IMPOSTA PER L'USO DEL TERRENO EDIFICABILE NEL COMUNE DI PIRANO

N
W E
S

AREE DOTATE DI OPERE DI URBANIZZAZIONE

LEGENDA

Dotazione di rete di riscaldamento ad acqua calda

Dotazione di rete di riscaldamento ad acqua calda

Aree attrezzate a zone ricreative

a. impianti sportivi e ricreativi sistemati nelle immediate vicinanze (distanti entro un raggio o una fascia di 300 m)

b. impianti sportivi e ricreativi (distanti entro un raggio o una fascia di 700 m)

Aree attrezzate a verde pubblico

a. aree verdi arredate ad aiuole e arbusti (distanti entro un raggio o una fascia di 200 m)

Dotazione di rete telefonica

a. rete telefonica via cavo

b. rete telefonica realizzata con posa aerea

Dotazione di strade ovvero vie

a.massicciata stradale costituita da pietrisco con legante ad acqua

b. strada asfaltata o pavimentata

c. strada asfaltata con almeno un marciapiede da un lato

d. opere di viabilità moderna, con strade munite di cordoli, marciapiedi su entrambi i lati, spartitraffico allestiti a verde, ovvero viali alberati o piste ciclabili

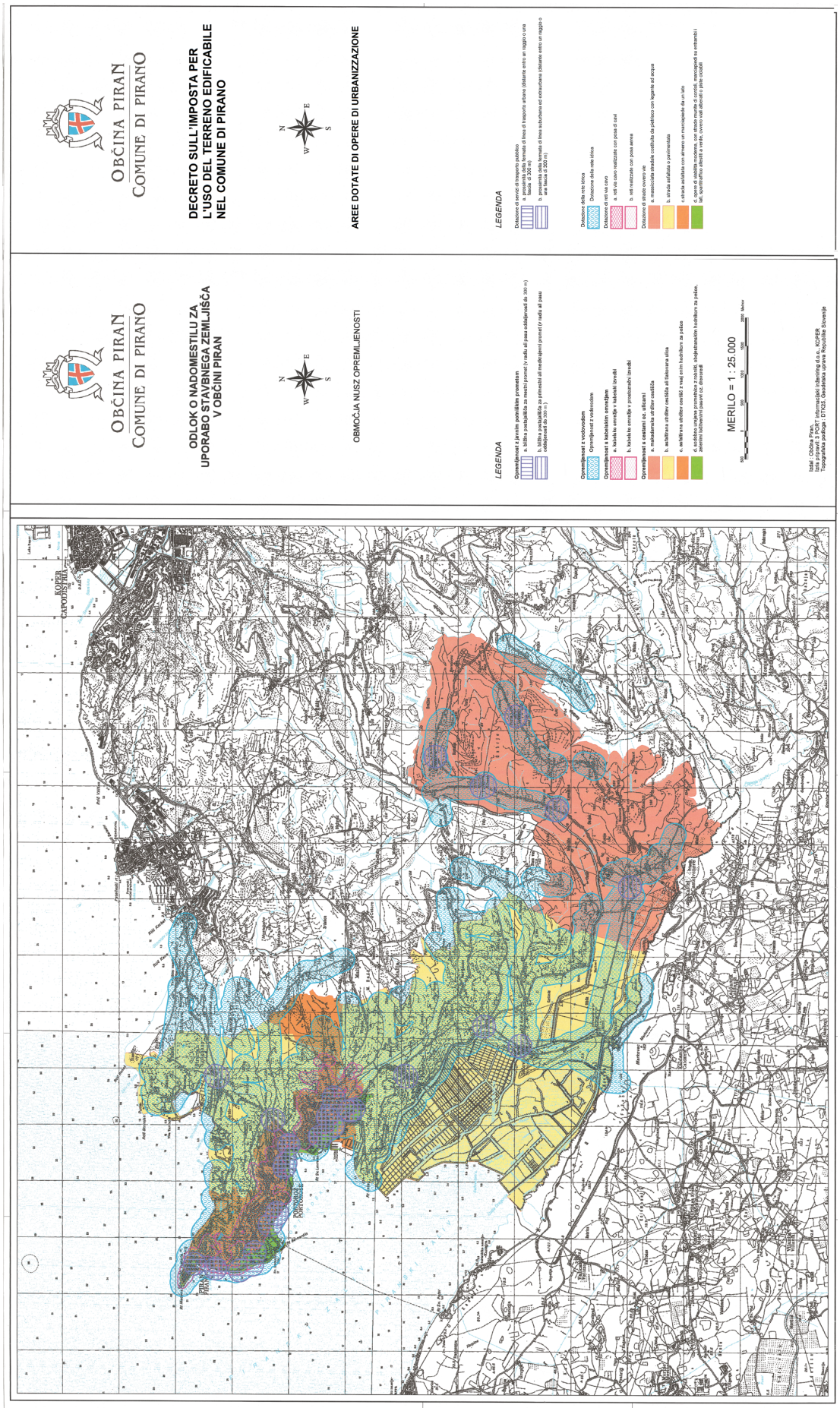
OBČINA PIRAN
COMUNE DI PIRANO
ODLOK O NADOMESTILU ZA UPORABO STAVBNEGA ZEMLJIŠČA V OBČINI PIRAN
OBMOČJA NUSZ OPREMLJENOSTI
LEGENDA
Opremljenost z javnim potniškim prometom
a. bližina postajališča za mestni promet (v razdalji iž pasu utišljenosti do 300 m)
b. bližina postajališča za primestni ali medkrajevni promet (v razdalji iž pasu utišljenosti do 300 m)
Opremljenost z vodovodom
Opremljenost z vodovodom
Opremljenost s kabelskim omrežjem
a. kabelsko omrežje v kabelski izvedbi
b. kabelsko omrežje v prostozračni izvedbi
Opremljenost z cestami oz. ulicami
a. neasfaltirana utrjena cestišča
b. asfaltirana utrjena cestišča ali tlakovana ulica
c. asfaltirana utrjena cestišča z vsaj enim hodnikom za pešce
d. asfaltirana utrjena prometnica z ročnikih, obpešnimi hodnikom za pešce, zelenimi ločilnimi pasovi oz. drevoredi
MERILO = 1 : 25.000
Izdal: Občina Piran,
Izdela priprava: 3 PORT informacijski inženiring d.o.o., KOPER,
Topografska podlaga: DTK25, Geodetska uprava Republike Slovenije
OBČINA PIRAN
COMUNE DI PIRANO
DECRETO SULL'IMPOSTA PER L'USO DEL TERRENO EDIFICABILE NEL COMUNE DI PIRANO
AREE DOTATE DI OPERE DI URBANIZZAZIONE
LEGENDA
Dotazione di servizi di trasporto pubblico
a. prossimità alla fermata di linea di trasporto urbano (distante entro un raggio o una fascia di 300 m)
b. prossimità della fermata di linea suburbana ed extraurbana (distante entro un raggio o una fascia di 300 m)
Dotazione della rete idrica
Dotazione della rete idrica
Dotazione di reti via cavo
a. reti via cavo realizzate con posa di cavi
b. reti realizzate con posa aerea
Dotazione di strade ovvero vie
a. mulattiera sterrata costituita da pietrisco con legame ad acqua
b. strada asfaltata o pavimentata
c. strada asfaltata con almeno un marciapiede da un lato
d. corsia di sosta nuova, con dreno mantle di cunetta, marciapiedi su entrambi i lati, spartiraffico alberato a verde, ovvero vali alberati o pista ciclabili

REČICA OB SAVINJI

3757. Odlok o spremembah in dopolnitvah Odloka o proračunu Občine Rečica ob Savinji za leto 2019

Na podlagi 29. člena Zakona o lokalni samoupravi (Uradni list RS, št. 94/07 – uradno prečiščeno besdilo, 76/08, 79/09, 51/10, 40/12 – ZUJF in 14/15 – ZUUJFO, 11/18 – ZSPDSLS-1 in 30/18), 29. člena Zakona o javnih financah (Uradni list RS, št. 11/11 – uradno prečiščeno besedilo, 14/13 – popr., 101/13, 55/15 – ZFisP, 71/17 – ZIPRS1819 in 13/18) ter 15. člena Statuta Občine Rečica ob Savinji (Uradni list RS, št. 36/16) je Občinski svet Občine Rečica ob Savinji na 8. redni seji dne 19. 12. 2019 sprejel

O D L O K
o spremembah in dopolnitvah Odloka o proračunu Občine Rečica ob Savinji za leto 2019

1. SPLOŠNA DOLOČBA

1. člen

V Odloku o proračunu Občine Rečica ob Savinji za leto 2019 (Uradni list RS, št. 1/18 z dne 5. 1. 2018) se spremeni 2. člen in se glasi:

»V splošnem delu proračuna so prikazani prejemki in izdatki po ekonomski klasifikaciji do ravni podkontov.

Splošni del proračuna se na ravni podskupin kontov določa v naslednjih zneskih:

1. A. BILANCA PRIHODKOV IN ODHODKOV			v EUR
I.		SKUPAJ PRIHODKI (70+71+72+73+74)	2.716.432
		TEKOČI PRIHODKI (70+71)	1.766.936
70		DAVČNI PRIHODKI (700+703+704+706)	1.586.186
	700	Davki na dohodek in dobiček	1.420.001
	703	Davki na premoženje	87.585
	704	Domači davki na blago in storitve	78.500
	706	Drugi davki	100
71		NEDAVČNI PRIHODKI (710+711+712+713+714)	180.750
	710	Udeležba na dobičku in dohodki od premoženja	133.150
	711	Takse in pristojbine	1.800
	712	Denarne kazni	1.700
	713	Prihodki od prodaje blaga in storitev	3.100
	714	Drugi nedavčni prihodki	41.000
72		KAPITALSKI PRIHODKI (720+721+722)	103.462
	720	Prihodki od prodaje osnovnih sredstev	50.000
	721	Prihodki od prodaje zalog	0
	722	Prihodki od prodaje zemljišč in nematerialnega premoženja	53.462
73		PREJETE DONACIJE (730+731)	0
	730	Prejete donacije iz domačih virov	0
	731	Prejete donacije iz tujine	0
74		TRANSFERNI PRIHODKI (740)	846.034
	740	Transferni prihodki iz drugih javnofinančnih institucij	508.246
	741	Prejeta sredstva iz državnega proračuna in iz sredstev EU	337.788
II.		SKUPAJ ODHODKI (40+41+42+43)	2.708.050
40		TEKOČI ODHODKI (400+401+402+403+409)	666.154
	400	Plače in drugi izdatki zaposlenim	175.637
	401	Prispevki delodajalcev za socialno varnost	28.825
	402	Izdatki za blago in storitve	432.838
	403	Plačila domačih obresti	4.020
	409	Rezerve	24.834
41		TEKOČI TRANSFERI (410+411+412+413+414)	808.110
	410	Subvencije	88.213
	411	Transferi posameznikom in gospodinjstvom	431.098
	412	Transferi neprofitnim organizacijam in ustanovam	70.257
	413	Drugi tekoči domači transferi	218.542
	414	Tekoči transferi v tujino	0
42		INVESTICIJSKI ODHODKI (420)	1.201.931
	420	Nakup in gradnja osnovnih sredstev	1.201.931
43		INVESTICIJSKI TRANSFERI (430+431+432)	31.855
	430	Investicijski transferi	0
	431	Investicijski transferi	19.706
	432	Investicijski transferi	12.149
III.		PRORAČUNSKI PRESEŽEK (PRIMANJKLJAJ) (I.-II.)	8.382
B. RAČUN FINANČNIH TERJATEV IN NALOŽB			
IV.		PREJETA VRAČILA DANIH POSOJIL IN PRODAJA KAPIT. DELEŽEV (750+751+752)	0
75		PREJETA VRAČILA DANIH POSOJIL	
	750	Prejeta vračila danih posojil	0
	751	Prodaja kapitalskih deležev	0
	752	Kupnine iz naslova privatizacije	0
V.		DANA POSOJILA IN POVEČANJE KAPITALSKIH DELEŽEV (440+441+442)	0
44		DANA POSOJILA IN POVEČANJE KAPITALSKIH DELEŽEV	
	440	Dana posojila	0
	441	Povečanje kapitalskih deležev in naložb	0
	442	Poraba sredstev kupnin iz naslova privatizacije	0
	443	Povečanje namenskega premoženja v javnih skladih in osebah javnega prava, ki imajo premoženje v svoji lasti	0
VI.		PREJETA – DANA POSOJILA IN SPREM. KAPITALSKIH DELEŽEV (IV.-V.)	0
C. RAČUN FINANCIRANJA			
VII.		ZADOLŽEVANJE (500)	53.174
50		ZADOLŽEVANJE	0
	500	Domače zadolževanje	53.174
VIII.		ODPLAČILA DOLGA (550)	130.773
55		ODPLAČILA DOLGA	130.773
	550	Odplačila domačega dolga	130.773
IX.		POVEČANJE (ZMANJŠANJE) SREDSTEV NA RAČUNIH (I.+IV.+VII.-II.-V.-VIII.)	–69.217
X.		NETO ZADOLŽEVANJE (VII.-VIII.)	–77.599

XI.	NETO FINANCIRANJE (VI.+VII.-VIII.-IX.)	–8.382
9009	STANJE SREDSTEV NA RAČUNIH DNE 31. 12. PRETEKLEGA LETA splošni sklad za drugo	69.217

Posebni del proračuna sestavljajo finančni načrti neposrednih uporabnikov, ki so razdeljeni na naslednje programske dele: področja proračunske porabe, glavne programe in podprograme, predpisane s programsko klasifikacijo izdatkov občinskih proračunov. Podprogram je razdeljen na proračunske postavke, te pa na podskupine kontov ter podkonte, določene s predpisanim kontnim načrtom.

Posebni del proračuna do ravni proračunskih postavk – podkontov in načrt razvojnih programov sta prilogi k temu odloku in se objavita na spletni strani občine.«

2. člen

Ta odlok začne veljati naslednji dan po objavi v Uradnem listu Republike Slovenije.

Št. 007-0001/2019-7
Rečica ob Savinji, dne 19. decembra 2019

Županja
Občine Rečica ob Savinji
Ana Rebernik

3758. Odlok o proračunu Občine Rečica ob Savinji za leto 2020

Na podlagi 29. člena Zakona o lokalni samoupravi (Uradni list RS, št. 94/07 – uradno prečiščeno besdilo, 76/08, 79/09, 51/10, 40/12 – ZUJF in 14/15 – ZUUJFO, 11/18 – ZSPDSLS-1 in 30/18), 29. člena Zakona o javnih financah (Uradni list RS, št. 11/11 – uradno prečiščeno besedilo, 14/13 – popr., 101/13, 55/15 – ZFisP, 71/17 – ZIPRS1819 in 13/18) ter 15. člena Statuta Občine Rečica ob Savinji (Uradni list RS, št. 36/16) je Občinski svet Občine Rečica ob Savinji na 8. redni seji dne 19. 12. 2019 sprejel

O D L O K
o proračunu Občine Rečica ob Savinji za leto 2020

1. SPLOŠNA DOLOČBA

1. člen

(vsebina odloka)

S tem odlokom se za Občino Rečica ob Savinji za leto 2020 določajo proračun, postopki izvrševanja proračuna ter obseg zadolževanja in poroštev občine in javnega sektorja na ravni občine (v nadaljnjem besedilu: proračun).

2. VIŠINA SPLOŠNEGA DELA PRORAČUNA IN STRUKTURA POSEBNEGA DELA PRORAČUNA

2. člen

(sestava proračuna in višina splošnega dela proračuna)

V splošnem delu proračuna so prikazani prejemki in izdatki po ekonomski klasifikaciji do ravni podkontov.

Splošni del proračuna se na ravni podskupin kontov določa v naslednjih zneskih:

			v EUR
1. A. BILANCA PRIHODKOV IN ODHODKOV			
I.		SKUPAJ PRIHODKI (70+71+72+73+74)	2.865.600
		TEKOČI PRIHODKI (70+71)	1.879.095
70		DAVČNI PRIHODKI (700+703+704+706)	1.685.875
	700	Davki na dohodek in dobiček	1.496.740
	703	Davki na premoženje	109.435
	704	Domači davki na blago in storitve	79.600
	706	Drugi davki	100
71		NEDAVČNI PRIHODKI (710+711+712+713+714)	193.220
	710	Udeležba na dobičku in dohodki od premoženja	129.670
	711	Takse in pristojbine	1.800
	712	Denarne kazni	3.500
	713	Prihodki od prodaje blaga in storitev	3.250
	714	Drugi nedavčni prihodki	55.000
72		KAPITALSKI PRIHODKI (720+721+722)	82.500
	720	Prihodki od prodaje osnovnih sredstev	50.000
	721	Prihodki od prodaje zalog	0
	722	Prihodki od prodaje zemljišč in nematerialnega premoženja	32.500
73		PREJETE DONACIJE (730+731)	0
	730	Prejete donacije iz domačih virov	0
	731	Prejete donacije iz tujine	0
74		TRANSFERNI PRIHODKI (740)	904.005
	740	Transferni prihodki iz drugih javnofinančnih institucij	566.217
	741	Prejeta sredstva iz državnega proračuna in iz sredstev EU	337.788
II.		SKUPAJ ODHODKI (40+41+42+43)	2.913.481
40		TEKOČI ODHODKI (400+401+402+403+409)	792.533
	400	Plače in drugi izdatki zaposlenim	157.930
	401	Prispevki delodajalcev za socialno varnost	26.257
	402	Izdatki za blago in storitve	577.370
	403	Plačila domačih obresti	3.124
	409	Rezerve	27.852
41		TEKOČI TRANSFERI (410+411+412+413+414)	763.204
	410	Subvencije	16.650
	411	Transferi posameznikom in gospodinjstvom	436.843
	412	Transferi neprofitnim organizacijam in ustanovam	72.883
	413	Drugi tekoči domači transferi	236.828
	414	Tekoči transferi v tujino	0
42		INVESTICIJSKI ODHODKI (420)	1.323.320
	420	Nakup in gradnja osnovnih sredstev	1.323.320
43		INVESTICIJSKI TRANSFERI (430+431+432)	34.424
	430	Investicijski transferi	0
	431	Investicijski transferi	11.500
	432	Investicijski transferi	22.924
III.		PRORAČUNSKI PRESEŽEK (PRIMANJKLJAJ) (I.-II.)	–47.881

B. RAČUN FINANČNIH TERJATEV IN NALOŽB		
IV.	PREJETA VRAČILA DANIH POSOJIL IN PRODAJA KAPIT. DELEŽEV (750+751+752)	0
75	PREJETA VRAČILA DANIH POSOJIL	
750	Prejeta vračila danih posojil	0
751	Prodaja kapitalskih deležev	0
752	Kupnine iz naslova privatizacije	0
V.	DANA POSOJILA IN POVEČANJE KAPITALSKIH DELEŽEV (440+441+442)	0
44	DANA POSOJILA IN POVEČANJE KAPITALSKIH DELEŽEV	
440	Dana posojila	0
441	Povečanje kapitalskih deležev in naložb	0
442	Poraba sredstev kupnin iz naslova privatizacije	0
443	Povečanje namenskega premoženja v javnih skladih in osebah javnega prava, ki imajo premoženje v svoji lasti	0
VI.	PREJETA – DANA POSOJILA IN SPREM. KAPITALSKIH DELEŽEV (IV.-V.)	0
C. RAČUN FINANCIRANJA		
VII.	ZADOLŽEVANJE (500)	124.802
50	ZADOLŽEVANJE	124.802
500	Domače zadolževanje	124.802
VIII.	ODPLAČILA DOLGA (550)	136.921
55	ODPLAČILA DOLGA	136.921
550	Odplačila domačega dolga	136.921
IX.	POVEČANJE (ZMANJŠANJE) SREDSTEV NA RAČUNIH (I.+IV.+VII.-II.-V.-VIII.)	–60.000
X.	NETO ZADOLŽEVANJE (VII.-VIII.)	–12.119
XI.	NETO FINANCIRANJE (VI.+VII.-VIII.-IX.)	47.881
9009	STANJE SREDSTEV NA RAČUNIH DNE 31. 12. PRETEKLEGA LETA splošni sklad za drugo	60.000

Posebni del proračuna sestavljajo finančni načrti neposrednih uporabnikov, ki so razdeljeni na naslednje programske dele: področja proračunske porabe, glavne programe in podprograme, predpisane s programsko klasifikacijo izdatkov občinskih proračunov. Podprogram je razdeljen na proračunske postavke, te pa na podskupine kontov ter podkonte, določene s predpisanim kontnim načrtom.

Posebni del proračuna do ravni proračunskih postavk – podkontov in načrt razvojnih programov sta prilogi k temu odloku in se objavita na spletni strani občine.

3. POSTOPKI IZVRŠEVANJA PRORAČUNA

3. člen
(izvrševanje proračuna)

V tekočem letu se izvršuje proračun tekočega leta.

Proračun se izvršuje skladno z določbami zakona, ki ureja javne finance in podzakonskimi predpisi, izdanimi na njegovi podlagi, in tega odloka.

Proračun se izvršuje na ravni proračunske postavke – konta (varianta: proračunske postavke – podkonta).

Veljavni načrt razvojnih programov tekočega leta mora biti za tekoče leto usklajen z veljavnim proračunom.

4. člen
(namenski prihodki proračuna)

Namenski prihodki proračuna so poleg prihodkov, določenih v prvem stavku prvega odstavka 43. člena ZJF, tudi naslednji prihodki: požarna taksa, prihodki od najemnin za komunalno infrastrukturo.

5. člen
(prerazporejanje pravic porabe)

Osnova za prerazporejanje pravic porabe je zadnji sprejeti proračun, spremembe proračuna ali rebalans proračuna.

Župan odloča o prerazporeditvah pravic porabe v posebnem delu proračuna pri posameznem neposrednem uporabniku med glavnimi programi v okviru področja proračunske porabe.

Župan s poročilom o izvrševanju proračuna v meseca septembru in konec leta z zaključnim računom poroča občinskemu svetu o veljavnem proračunu za leto 2020 in o njegovi realizaciji.

6. člen
(največji dovoljeni obseg prevzetih obveznosti v breme proračunov prihodnjih let)

Neposredni uporabnik lahko v tekočem letu razpiše javno naročilo za celotno vrednost projekta, ki je vključen v načrt razvojnih programov, če so zanj načrtovane pravice porabe na proračunskih postavkah v sprejetem proračunu.

Skupni obseg prevzetih obveznosti neposrednega uporabnika, ki bodo zapadle v plačilo v prihodnjih letih za investicijske odhodke in investicijske transfere, ne sme presegati 70 % pravic porabe v sprejetem finančnem načrtu neposrednega uporabnika.

Skupni obseg prevzetih obveznosti neposrednega uporabnika, ki bodo zapadle v plačilo v prihodnjih letih za blago in storitve in za tekoče transfere, ne sme presegati 30 % pravic porabe v sprejetem finančnem načrtu neposrednega uporabnika.

Omejitve iz tega člena ne veljajo za prevzemanje obveznosti z najemnimi pogodbami, razen če na podlagi teh pogodb lastninska pravica preide oziroma lahko preide iz najemodajalca na najemnika, in prevzemanje obveznosti za dobavo elektrike, telefona, vode, komunalnih storitve in drugih storitev, potrebnih za operativno delovanje neposrednih uporabnikov.

Prevzete obveznosti se načrtujejo v finančnem načrtu neposrednega uporabnika in načrtu razvojnih programov.

7. člen
(spremljanje in spreminjanje načrta razvojnih programov)

Župan lahko spreminja vrednost projektov v načrtu razvojnih programov. Projekte, katerih vrednost se spremeni za več kot 20 %, mora predhodno potrditi občinski svet.

Projekti, za katere se zaradi prenosa plačil v tekoče leto, zaključek financiranja prestavi iz predhodnega v tekoče leto, se uvrstijo v načrt razvojnih programov po uveljavitvi proračuna.

Novi projekti se uvrstijo v načrt razvojnih programov na podlagi odločitve občinskega sveta.

8. člen
(proračunski skladi)

Proračunska rezerva občine se v letu 2020 oblikuje v višini 22.452 eurov.

Župan odloča o uporabi sredstev proračunske rezerve za namene iz drugega odstavka 49. člena ZJF do višine oblikovanih in razpoložljivih sredstev rezerv in o tem s pisnimi poročili obvešča občinski svet.

9. člen

Za splošno proračunsko rezervacijo so planirana sredstva med odhodki proračuna v višini 5.000 eurov. Sredstva splošne

proračunske rezervacije so planirana za nepredvidene namene, za katere v proračunu niso zagotovljena sredstva ali za namene, za katere se med letom izkaže, da niso zagotovljena v zadostnem obsegu, ker jih pri pripravi proračuna ni bilo mogoče načrtovati. O uporabi sredstev splošne proračunske rezervacije odloča župan.

4. POSEBNOSTI UPRAVLJANJA IN PRODAJE STVARNEGA IN FINANČNEGA PREMOŽENJA DRŽAVE

10. člen

(odpis dolgov)

Če so izpolnjeni pogoji iz tretjega odstavka 77. člena ZJF, lahko župan dolžniku do višine 300 eurov odpiše oziroma delno odpiše plačilo dolga.

11. člen

(načrt ravnanja z nepremičnim premoženjem občine)

Načrt ravnanja z nepremičnim premoženjem občine, ki ni vključeno v načrt ravnanja z nepremičnim premoženjem, ki ga je sprejel občinski svet hkrati s proračunom občine za leto 2020 in katerega posamična vrednost je nižja od 5.000 EUR, sprejme župan.

5. OBSEG ZADOLŽEVANJA IN POROŠTEV OBČINE IN JAVNEGA SEKTORJA

12. člen

(obseg zadolževanja občine in izdanih poroštev občine)

Za kritje presežkov odhodkov nad prihodki v bilanci prihodkov in odhodkov, presežkov izdatkov nad prejemki v računu finančnih terjatev in naložb ter odplačila dolgov v računu financiranja se občina v proračunskem letu 2020 lahko zadolži v višini 124.802 EUR.

Obseg poroštev občine za izpolnitev obveznosti javnih zavodov, javnih skladov in javnih agencij ter javnih podjetij, katerih ustanoviteljica je Občina Rečica ob Savinji v letu 2020, ni predviden.

13. člen

(obseg zadolževanja in izdanih poroštev posrednih uporabnikov občinskega proračuna, in javnih podjetij, katerih ustanoviteljica je občina ter pravnih oseb, v katerih ima občina neposredno ali posredno prevladujoč vpliv na upravljanje)

Posredni uporabniki občinskega proračuna, javna podjetja, katerih ustanoviteljica je občina ter druge pravne osebe, v katerih ima občina neposredno ali posredno prevladujoč vpliv se lahko v letu 2020 zadolžijo do skupne višine 150.000 eurov.

Posredni uporabniki občinskega proračuna, javna podjetja, katerih ustanoviteljica je občina ter druge pravne osebe, v katerih ima občina neposredno ali posredno prevladujoč vpliv, v 2020 ne bodo izdajala poroštev.

14. člen

(obseg zadolževanja občine za upravljanje z dolgom občinskega proračuna)

Za potrebe upravljanja občinskega dolga se občina lahko v letu 2020 zadolži do višine 150.000 eurov.

15. člen

(začasno financiranje v letu 2021)

V obdobju začasnega financiranja Občine Rečica ob Savinji v letu 2021, če bo začasno financiranje potrebno, se uporablja ta odlok in sklep o določitvi začasnega financiranja.

6. PREHODNE IN KONČNE DOLOČBE

16. člen

(uveljavitev odloka)

Ta odlok začne veljati naslednji dan po objavi v Uradnem listu Republike Slovenije.

Št. 007-0001/2019-8
Rečica ob Savinji, dne 19. decembra 2019

Županja
Občine Rečica ob Savinji
Ana Rebernik

3759. Odlok o določitvi takse za obravnavanje zasebnih pobud za spremembo namenske rabe prostora v Občinskem prostorskem načrtu Občine Rečica ob Savinji

Na podlagi 109. člena Zakona o urejanju prostora (Uradni list RS, št. 61/17) ter 6. člena Statuta Občine Rečica ob Savinji (Uradni list RS, št. 36/16) je Občinski svet Občine Rečica ob Savinji na 4. redni seji dne 11. 4. 2019 sprejel

O D L O K
o določitvi takse za obravnavanje zasebnih pobud za spremembo namenske rabe prostora v Občinskem prostorskem načrtu Občine Rečica ob Savinji

1. člen

Ta odlok določa višino takse za obravnavanje tistih zasebnih potreb glede prostorskega razvoja, ki predstavljajo pobudo za spremembo namenske rabe prostora v Odloku o občinskem prostorskem načrtu Občine Rečica ob Savinji, ki jo plačujejo vlagatelji pobud.

2. člen

(1) Višina takse za posamezno pobudo za spremembo namenske rabe prostora iz prejšnjega odstavka znaša:

– za spremembo osnovne namenske rabe prostora: 100 eurov,

– za spremembo podrobnejše namenske rabe prostora: 50 eurov.

Za pobudo za spremembo v primarno rabo (gozdna, kmetijska, vodna) se taksa ne plača.

(2) V kolikor se vloga nanaša na več zemljišč, se za posamezno pobudo šteje pobuda, dana za spremembo namembnosti na enovitem zaokroženem območju v okviru ene enote urejanja prostora.

(3) Zavezanec za plačilo takse je vlagatelj pobude. V kolikor taksa ni plačana, se pobuda ne obravnava.

3. člen

Ta odlok se objavi v Uradnem listu Republike Slovenije in začne veljati naslednji dan po objavi.

Št. 007-0001/2019-11
Rečica ob Savinji, dne 20. decembra 2019

Županja
Občine Rečica ob Savinji
Ana Rebernik

3760. Odlok o določitvi stroškov lokacijske preveritve v Občini Rečica ob Savinji

Na podlagi drugega odstavka 132. člena Zakona o urejanju prostora (Uradni list RS, št. 61/17) ter 6. člena Statuta Obči-

ne Rečica ob Savinji (Uradni list RS, št. 36/16) je Občinski svet Občine Rečica ob Savinji na 4. redni seji dne 11. 4. 2019 sprejel

ODLOK
o določitvi stroškov lokacijske preveritve v Občini Rečica ob Savinji

1. člen

Ta odlok določa višino stroškov lokacijske preveritve, ki jih Občina Rečica ob Savinji zaračuna investitorju oziroma pobudniku, razen če je investitor oziroma pobudnik Občina Rečica ob Savinji, kot nadomestilo stroškov, ki nastanejo v postopku lokacijske preveritve na podlagi pobude investitorja gradnje na posamični poselitvi, investitorja, ki želi odstopiti od prostorskih izvedbenih pogojev ali izvesti dopolnilne prostorske ureditve ali posege v prostor, ali pobudnika začasne rabe prostora.

2. člen

Stroški za posamezno lokacijsko preveritev znašajo:

– za določanje obsega stavbnega zemljišča pri posamični poselitvi 1.000,00 eurov,

– za individualno odstopanje od prostorskih izvedbenih pogojev 2.000,00 eurov,

– za omogočanje začasne rabe prostora 1.500,00 eurov.

3. člen

Obveznost plačila nadomestila stroškov lokacijske preveritve nastane takrat, ko zavezanec prejme sklep o plačilu. Sklep se izda na podlagi vložene pobude in elaborata za lokacijsko preveritev.

4. člen

Ta odlok se objavi v Uradnem listu Republike Slovenije in začne veljati naslednji dan po objavi.

Št. 007-0001/2019-12
Rečica ob Savinji, dne 20. decembra 2019

Županja
Občine Rečica ob Savinji
Ana Rebernik

3761. Letni program kulture v Občini Rečica ob Savinji za leto 2020

Na podlagi Zakona o uresničevanju javnega interesa za kulturo (Uradni list RS, št. 77/07 – uradno prečiščeno besedilo, 56/08, 4/10, 20/11, 111/13, 68/16, 61/17 in 21/18 – ZNOrg) in 15. člena Statuta Občine Rečica ob Savinji (Uradni list RS, št. 36/16) je Občinski svet Občine Rečica ob Savinji na 8. redni seji dne 19. 12. 2019 sprejel

LETNI PROGRAM KULTURE
v Občini Rečica ob Savinji za leto 2020

I. UVOD

Letni program kulture v Občini Rečica ob Savinji za leto 2020 (v nadaljevanju: letni program) opredeljuje redno dejavnost in programe, ki se sofinancirajo s sredstvi občinskega proračuna, ter višino in namen sredstev, predvidenih v občinskem proračunu. Javni razpis objavi občinska uprava Občine Rečica ob Savinji v roku največ 2 mesecev po objavi letnega programa v Uradnem listu Republike Slovenije.

Delitev sredstev, predvidenih za sofinanciranje posameznih vsebin oziroma programov med kandidate, ki se bodo prijavili na javni razpis, se bo opravila v skladu z merili za vrednotenje, ki so sestavni del razpisa.

II. VSEBINE FINANCIRANJA IZ SREDSTEV OBČINSKEGA PRORAČUNA

V letu 2020 bo Občina Rečica ob Savinji namenila sredstva za financiranje ljubiteljske kulture na proračunski postavki »18020 – Programi kulturnih društev«, kontu »412000 – Tekoči transferi neprofitnim organizacijam in ustanovam«, v višini 10.700 €. Navedena sredstva so predmet javnega razpisa in se dodelijo v višini in po vsebinah, kot sledi:

Zap. št. vsebine	Vsebina	Delež (%)	Sredstva (€)
1	Redna dejavnost	36,39	4.000
2	Kulturne prireditve	43,93	4.700
3	Izobraževanje izvajalcev ljubiteljske kulturne dejavnosti	9,34	1.000
4	Kontinuirano izobraževanje izvajalcev godbeništva	9,34	1.000
	SKUPAJ	100	10.700

V primeru, da znotraj posameznih vsebin letnega programa ni dovolj predlogov, se sredstva sorazmerno porazdelijo na tiste vsebine, za katere je prijavljenih več predlogov in bi zaradi prenizke mase sredstev lahko ostali nezadostno financirani.

Letni program začne veljati naslednji dan po objavi v Uradnem listu Republike Slovenije.

Št. 007-0001/2019-10
Rečica ob Savinji, dne 20. decembra 2019

Županja
Občine Rečica ob Savinji
Ana Rebernik

3762. Letni program športa v Občini Rečica ob Savinji za leto 2020

Na podlagi 13. člena Zakona o športu (Uradni list RS, št. 29/17), Resolucije o Nacionalnem programu športa v Republiki Sloveniji za obdobje 2014–2023 (Uradni list RS, št. 26/14), Pravilnika o sofinanciranju programov športa v Občini Rečica ob Savinji (Uradni list RS, št. 16/11) in 15. člena Statuta Občine Rečica ob Savinji (Uradni list RS, št. 36/16) je Občinski svet Občine Rečica ob Savinji na 8. redni seji dne 19. 12. 2020 sprejel

LETNI PROGRAM
športa v Občini Rečica ob Savinji za leto 2020

I. UVOD

Letni program športa v Občini Rečica ob Savinji za leto 2020 (v nadaljevanju: letni program) opredeljuje programe športa, ki se bodo v letu 2020 financirali iz sredstev občinskega proračuna, in s tem izvajalcem športnih programov nameni določen obseg finančnih sredstev za izvajanje programov športa, ki so v javnem interesu.

Javni razpis objavi občinska uprava Občine Rečica ob Savinji (v nadaljevanju: Občina) v roku največ 2 mesecev po objavi letnega programa v Uradnem listu Republike Slovenije.

Delitev sredstev, predvidenih za sofinanciranje posameznih vsebin oziroma programov med kandidate, ki se bodo

prijavili na javni razpis, se bo opravila v skladu z merili za vrednotenje, ki so sestavni del Pravilnika o merilih za sofinanciranje izvajanja letnega programa športa v občini.

II. VSEBINE FINANCIRANJA IZ SREDSTEV OBČINSKEGA PRORAČUNA V LETU 2020

V letu 2020 bo Občina namenila sredstva za programe športa na proračunski postavki »18070 – Financiranje športa v društvih«, kot sledi:

Področje	Program	Podprogram	Delež (%)	Sredstva (€)
Športni programi	1.8 Športna rekreacija	1.8.2 Celoletni ciljni športno rekreativni programi	8	1.000,00
4. Organiziranost v športu	4.1 Delovanje športnih organizacij		92	11.400,00
SKUPAJ			100	12.400,00

III. UVELJAVITEV

Letni program začne veljati naslednji dan po objavi v Uradnem listu Republike Slovenije.

Št. 007-0001/2019-9
Rečica ob Savinji, dne 20. decembra 2019

Županja
Občine Rečica ob Savinji
Ana Rebernik

SEŽANA

3763. Odlok o proračunu Občine Sežana za leto 2020

Na podlagi 29. člena Zakona o lokalni samoupravi (ZLS-UPB2, Uradni list RS, št. 94/07 – uradno prečiščeno besedilo, 76/08, 79/09, 51/10, 40/12 – ZUJF, 14/15 – ZUUJFO, 11/18 – ZSPDSLS-1 in 30/18), 29. člena Zakona o javnih financah (ZJF-UPB4, Uradni list RS, št. 11/11 – uradno prečiščeno besedilo, 14/13 – popr., 101/13, 55/15 – ZfisP, 96/15 – ZIPRS1617 in 13/18) in 17. člena Statuta Občine Sežana (Uradni list RS, št. 88/15) je Občinski svet Občine Sežana na seji dne 19. 12. 2019 sprejel

O D L O K
o proračunu Občine Sežana za leto 2020

I. SPLOŠNA DOLOČBA

1. člen

S tem odlokom se za Občino Sežana za leto 2020 določajo proračun, postopki izvrševanja proračuna, upravljanje z občinskim premoženjem ter obseg zadolževanja občine (v nadaljnjem besedilu: proračun).

II. VIŠINA SPLOŠNEGA DELA PRORAČUNA IN STRUKTURA POSEBNEGA DELA PRORAČUNA

2. člen

Proračun Občine Sežana se za leto 2020 določa v višini 17.810.548 EUR.

V splošnem delu proračuna so prikazani prejemki in izdatki po ekonomski klasifikaciji do podskupin kontov v naslednjih zneskih:

	A. BILANCA PRIHODKOV IN ODHODKOV	Znesek v EUR
	Skupina/Podskupina kontov	Proračun leta 2020
I.	SKUPAJ PRIHODKI (70+71+72+73+74+78)	16.770.236
	TEKOČI PRIHODKI (70+71)	12.673.327
70	DAVČNI PRIHODKI	9.599.721
	700 Davki na dohodek in dobiček	7.769.221
	703 Davki na premoženje	1.437.000
	704 Domači davki na blago in storitve	393.500
71	NEDAVČNI PRIHODKI	3.073.606
	710 Udeležba na dobičku in dohodki od premoženja	2.413.417
	711 Takse in pristojbine	12.600
	712 Globe in druge denarne kazni	119.000
	713 Prihodki od prodaje blaga in storitev	26.500
	714 Drugi nedavčni prihodki	502.089
72	KAPITALSKI PRIHODKI	1.708.157
	720 Prihodki od prodaje osnovnih sredstev	405.000
	722 Prihodki od prodaje zemljišč in neopredmetenih dolgoročnih sredstev	1.303.157
73	PREJETE DONACIJE	6.227
	730 Prejete donacije iz domačih virov	5.900
	731 Prejete donacije iz tujine	327
74	TRANSFERNI PRIHODKI	2.148.023
	740 Transferni prihodki od drugih javnofinančnih institucij	1.169.125
	741 Prejeta sredstva iz državnega proračuna iz sredstev proračuna Evropske unije	978.898
78	PREJETA SREDSTVA IZ EVROPSKE UNIJE	234.502
	787 Prejeta sredstva od drugih evropskih institucij	234.502
II.	SKUPAJ ODHODKI (40+41+42+43)	16.447.076
40	TEKOČI ODHODKI	4.475.574
	400 Plače in drugi izdatki zaposlenim	1.205.210
	401 Prispevki delodajalcev za socialno varnost	198.782
	402 Izdatki za blago in storitve	3.011.718
	403 Plačila domačih obresti	48.900
	409 Rezerve	10.964

41	TEKOČI TRANSFERI	6.941.571
	410 Subvencije	297.468
	411 Transferi posameznikom in gospodinjstvom	3.137.276
	412 Transferi neprofitnim organizacijam in ustanovam	345.771
	413 Drugi tekoči domači transferi	3.161.056
42	INVESTICIJSKI ODHODKI	4.678.253
	420 Nakup in gradnja osnovnih sredstev	4.678.253
43	INVESTICIJSKI TRANSFERI	351.678
	431 Investicijski transferi pravnim in fizičnim osebam, ki niso prorač. uporab.	58.951
	432 Investicijski transferi proračunskim uporabnikom	292.727
III.	PRORAČUNSKI PRESEŽEK (PRORAČUNSKI PRIMANJKLJAJ) (I.-II.)	323.160
	B. RAČUN FINANČNIH TERJATEV IN NALOŽB:	
IV.	PREJETA VRAČILA DANIH POSOJIL IN PRODAJA KAPITALSKIH DELEŽEV PREJETA VRAČILA DANIH POSOJIL IN PRODAJA KAPIT. DELEŽEV (750)	0
75	PREJETA VRAČILA DANIH POSOJIL	0
V.	DANA POSOJILA IN POVEČANJE KAPITALSKIH DELEŽEV	0
44	DANA POSOJILA IN POVEČANJE KAPITALSKIH DELEŽEV	0
VI.	PREJETA MINUS DANA POSOJILA IN SPREMEMBE KAPITALSKIH DELEŽEV (IV.-V.)	0
	C. RAČUN FINANCIRANJA:	
VII.	ZADOLŽEVANJE (500)	1.031.527
50	ZADOLŽEVANJE	1.031.527
	500 Domače zadolževanje	1.031.527
VIII.	ODPLAČILO DOLGA (550)	1.363.472
55	ODPLAČILO DOLGA	1.363.472
	550 Odplačilo domačega dolga	1.363.472
IX.	POVEČANJE (ZMANJŠANJE) SREDSTEV NA RAČUNIH (I.+IV.+VII.-II.-V.-VIII.)	–8.785
X.	NETO ZADOLŽEVANJE (VII.-VIII.)	–331.945
XI.	NETO FINANCIRANJE (VI.+VII.-VIII.-IX.)	–323.160
XII.	STANJE SREDSTEV NA RAČUNIH NA DAN 31. 12. 2018	8.785

Posebni del proračuna sestavljajo finančni načrti neposrednih uporabnikov, ki so razdeljeni na naslednje programske dele: področja proračunske porabe, glavne programe in podprograme, predpisane s programsko klasifikacijo izdatkov občinskih proračunov. Podprogram je razdeljen na proračunske postavke, te pa na podskupine kontov in konte, določene s predpisanim kontnim načrtom.

Sestavni del proračuna je tudi načrt razvojnih programov za obdobje 2020–2023.

Posebni del proračuna do ravni proračunskih postavk – kontov ter načrt razvojnih programov sta prilogi tega odloka in se objavita na spletni strani Občine Sežana.

V okviru proračuna deluje sklad proračunske rezerve oblikovan po Zakonu o javnih financah.

III. POSTOPKI IZVRŠEVANJA PRORAČUNA

3. člen

Proračun se izvršuje na ravni proračunske postavke.

Sredstva proračuna se uporabljajo le za namene, ki so določeni s proračunom. V imenu občine se prevzemajo obveznosti le v okviru sredstev, ki so v proračunu predvidena za posamezne namene. Proračunski uporabniki zagotovijo sredstva za obveznosti iz preteklih let, ki niso predvidena v proračunu za tekoče leto, v okviru sredstev proračuna tekočega leta.

Krajevne skupnosti lahko prevzemajo obveznosti le v okviru planiranih sredstev krajevnih skupnosti. Za prevzemanje obveznosti do višine 20.000 EUR brez davka na dodano vrednost ni potrebno soglasje župana, nad tem zneskom pa je potrebno pred prevzemanjem obveznosti pridobiti soglasje župana.

Krajevne skupnosti lahko izvajajo v breme sredstev krajevne skupnosti le tiste naloge, ki ne presegajo vrednosti 40.000 EUR brez davka na dodano vrednost.

Krajevne skupnosti morajo pred prevzemom obveznosti v vrednosti nad 2.500 EUR brez davka na dodano vrednost za blago in storitve ter nad vrednostjo 5.000 EUR brez davka na dodano vrednost za gradnje izvesti postopek zbiranja ponudb najmanj treh ponudnikov.

Pred oddajo naročila iz prejšnjega odstavka morajo krajevne skupnosti pridobiti pisno soglasje občinske uprave. Soglasje občinske uprave morajo krajevne skupnosti pridobiti tudi k potrditvi oziroma naročilu dodatnih, naknadnih oziroma več del.

V primeru, da občinska uprava ali organ, pristojen za nadzor, ugotovi, da krajevna skupnost uporablja sredstva nenamensko oziroma v nasprotju s predpisi, o tem obvesti župana, ki lahko začasno odredi ustavitev financiranja krajevne skupnosti iz sredstev proračuna do odprave nepravilnosti.

4. člen

Za posamezen investicijski projekt, za katerega je potrjena investicijska dokumentacija in se financira preko več let, je možno razpisati javno naročilo za celotno vrednost projekta in prevzeti obveznosti do višine sredstev, določenih v načrtu razvojnih programov.

Za posamezni investicijski projekt se lahko prevzemajo obveznosti, ki bodo zahtevale plačilo v naslednjem letu, če je že odprta postavka v proračunu tekočega leta in predvidena v načrtu razvojnih programov. Skupaj prevzete obveznosti, ki bodo zahtevale plačilo v naslednjih letih, iz naslova investicijskih odhodkov in investicijskih transferov, ne smejo presegati 80 % sredstev skupine odhodkov 42 in 43 v bilanci proračuna.

Neposredni uporabnik lahko prevzema obveznosti, ki bodo zapadle v plačilo v prihodnjih letih iz naslova tekočih odhodkov (izdatkov za blago in storitve) in tekočih transferov, če je že odprta postavka v proračunu tekočega leta. Skupaj prevzete obveznosti, ki bodo zahtevale plačilo v naslednjih letih iz naslova tekočih odhodkov (izdatkov za blago in storitve) in tekočih transferov, ne smejo presegati 50 % sredstev, zagotovljenih v sprejetem letnem proračunu znotraj podprograma neposrednega uporabnika.

Omejitve se ne nanašajo na prevzemanje obveznosti:

– iz naslova prevzemanja obveznosti z najemnimi pogodbami, razen če na podlagi teh pogodb lastninska pravica preide oziroma lahko preide iz najemodajalca na najemnika,

– prevzemanje obveznosti za pogodbe za dobavo elektrike, telefona, vode, komunalnih storitev in drugih storitev, ki so nujna za operativno delovanje neposrednih porabnikov,

– prevzemanje obveznosti za pogodbe, ki se financirajo iz namenskih sredstev EU, namenskih sredstev finančnih mehanizmov in sredstev donatorjev.

Obveznosti po prejšnjih odstavkih, ki bodo zahtevale plačilo v prihodnjih letih, se prioritetno vključujejo v proračun leta na katero se nanašajo.

Investicijsko dokumentacijo potrjuje župan.

5. člen

Sredstva proračuna se neposrednim in posrednim proračunskim porabnikom med letom praviloma dodeljujejo mesečno v obliki dvanajstine oziroma na podlagi sklenjenih pogodb. Župan lahko v utemeljenih primerih določi tudi drugačno dinamiko nakazil dotacij.

Sredstva za investicijske transfere se nakazujejo na osnovi dokumentacije o že opravljenih investicijah.

Pri tem je potrebno upoštevati zapadlost uporabnikovih obveznosti in likvidnostni položaj proračuna.

V primeru, da zaradi neenakomernega priliva prihodkov pride do likvidnostnih težav, se sredstva prioritetno zagotavljajo za zakonsko določene naloge, ki so opredeljene v posebnem delu proračuna in za minimalni obseg nalog, ki še omogoča delovanje uporabnikov.

6. člen

Razdelitev sredstev proračunskih postavk namenjenih društvom in zvezam, ki niso posredni ali neposredni proračunski uporabniki in katerih višina ni določena s proračunom, se opravi na osnovi razpisa.

7. člen

Sredstva proračunske rezerve se izločijo v višini določeni s proračunom. Sredstva se izločajo mesečno po dvanajstinah. Sredstva rezerve se uporabljajo za odpravo posledic naravnih nesreč, kot so potres, poplava, zemeljski plaz, snežni plaz, visok sneg, močan veter, toča, žled, pozeba, suša, množični pojav nalezljive človeške, živalske ali rastlinske bolezni ter druge nesreče, ki jih povzročijo naravne sile in ekološke nesreče.

O uporabi proračunske rezerve do višine 20.000 EUR odloča župan, na predlog občinske uprave in o uporabi sredstev pisno obvesti občinski svet. O uporabi sredstev nad višino 20.000 EUR odloča občinski svet s posebnim odlokom.

8. člen

Za plačevanje obveznosti iz občinskega proračuna veljajo enaki roki, ki se za posamezne namene porabe določijo v zakonu o izvrševanju državnega proračuna.

Neposredni porabniki proračuna plačujejo obveznosti za že opravljene nabave blaga, storitev in gradbenih del.

Dogovarjanje o predplačilih je možno s soglasjem župana le izjemoma, in sicer ob primernem zavarovanju predplačil, v skladu s predpisi, ki veljajo za področje javnih financ.

9. člen

Namenski prihodki proračuna za leto 2020 so poleg prihodkov, določenih v prvem stavku prvega odstavka 43. člena in prvem odstavku 80. člena Zakona o javnih financah, tudi naslednji prihodki v bilanci prihodkov in odhodkov, ki se uporabijo za odhodke bilance prihodkov in odhodkov ali za izdatke v računu financiranja:

– požarna taksa, ki se nameni za investicije v zagotavljanje protipožarne varnosti,

– namenska sredstva sofinanciranja projektov,

– komunalni prispevek, ki se uporablja za gradnjo komunalne opreme, vključno iz naslova pogodb o sovlaganju v komunalno infrastrukturo,

– turistična taksa, ki se nameni za spodbujanje razvoja turizma,

– koncesijska dajatev za trajnostno gospodarjenje z divjadjo, ki se nameni za izvajanje ukrepov varstva okolja in vlaganj v naravne vire,

– sredstva koncesijske dajatve od posebnih iger na srečo, ki se uporabljajo za ureditev prebivalcem prijaznejšega okolja in turistično infrastrukturo,

– namenska sredstva so tudi druga sredstva, ki jih občina prejme namensko za financiranje določenih nalog.

Sredstva okoljskih dajatev, ki so na podlagi zakona, ki ureja varstvo okolja, predpisane zaradi obremenjevanja okolja z odpadnimi vodami in zaradi odlaganja odpadkov na odlagališčih, ki so infrastruktura, namenjena izvajanju obvezne občinske gospodarske službe varstva okolja in so prihodek proračuna občine, se lahko porabijo le za:

– gradnjo infrastrukture, namenjene izvajanju občinskih obveznih javnih služb varstva okolja v skladu z državnimi operativnimi programi, sprejetimi s predpisi varstva okolja na področju čiščenja in odvajanja odpadnih voda, ravnanja s komunalnimi odpadki in odlaganja odpadkov, in

– zagotavljanje oskrbovalnih standardov, tehničnih, vzdrževalnih, organizacijskih in drugih ukrepov, predpisanih za izvajanje obveznih občinskih gospodarskih javnih služb varstva okolja.

Namenska sredstva so tudi lastna sredstva krajevnih skupnosti oziroma vsi prihodki krajevnih skupnosti, ki niso zagotovljeni iz občinskega proračuna, kot so samoprispevki, donacije, prihodki od premoženja, prihodki od prodaje blaga in storitev, prihodki od obresti in drugi izvirni prihodki krajevnih skupnosti. O namenu porabe lastnih prihodkov krajevnih skupnosti, odločajo sveti krajevnih skupnosti.

V primeru, da so namenska sredstva vplačana v nižjem obsegu kot je izkazano v proračunu, neposredni uporabnik prevzema in plačuje obveznosti samo do višine dejansko vplačanih oziroma razpoložljivih prejemkov.

Če so namenski prihodki vplačani v proračun v večjem obsegu, kot so načrtovani v sprejetem proračunu občine, neposredni uporabnik prevzema in plačuje obveznosti samo v višini načrtovanih pravic porabe v sprejetem proračunu občine.

Namenska sredstva, ki niso bila porabljena, se prenesejo v proračun naslednjega leta.

10. člen

Pogodba za nabavo blaga, naročilo storitev in oddajo gradenj v breme proračuna se lahko sklene samo skladno s predpisi o javnem naročanju.

11. člen

Če se v teku proračuna ugotovi, da so potrebna dodatna sredstva, ki jih ob sprejemanju proračuna ni bilo mogoče predvideti, so pa nujna za izvrševanje predpisov ali izvršitev storitev, se dodatni odhodki poravnavajo s predhodno prerazporeditvijo sredstev iz drugih proračunskih postavk. O prerazporeditvi odloča župan.

O izvršenih prerazporeditvah sredstev mora župan šestmesečno poročati občinskemu svetu, in sicer v mesecu septembru za prvo polletje in z zaključnim računom.

Znotraj proračunskih postavk se sredstva lahko prerazporejajo oziroma določajo novi konti.

Na podlagi sklepa župana lahko finančna služba znotraj posamezne proračunske postavke prerazporeja sredstva med podkonti v okviru iste proračunske postavke in odpira nove konte zaradi pravilnega knjiženja.

Predsedniki svetov krajevnih skupnosti lahko prerazporejajo sredstva v okviru sprejetega finančnega načrta krajevne skupnosti, v kolikor se v teku finančnega načrta ugotovi, da je potrebno zagotoviti dodatna sredstva, ki so nujna za izvrševanje predpisov ali izvršitev storitev. Dodatni odhodki se pokrivajo v breme drugih postavk finančnega načrta krajevnih skupnosti.

Župan lahko spreminja vrednost projektov, ki so uvrščeni v načrtu razvojnih programov.

Župan lahko spreminja naziv projektov, ki so uvrščeni v načrtu razvojnih programov, ali naziv proračunskih postavk, v kolikor je to potrebno zaradi črpanja namenskih sredstev sofinanciranja projektov.

Novi projekti se uvrstijo v načrt razvojnih programov na podlagi odločitve občinskega sveta.

12. člen

Če se po sprejemu proračuna spremeni ali sprejme nov predpis, na osnovi katerega nastanejo nove obveznosti za občinski proračun, je župan dolžan določiti na odhodkovni strani novo proračunsko postavko, za katero se sredstva zagotovijo v

okviru večjih prihodkov ali s prerazporeditvijo sredstev. Župan vključi nove obveznosti s sklepom tako, da se odpre nova proračunska postavka in opredeli višina sredstev za nov namen.

13. člen

Odredbodajalec sredstev proračuna je župan oziroma druga oseba, ki jo pooblasti župan.

Predsedniki svetov krajevnih skupnosti so odredbodajalci za sredstva krajevnih skupnosti, ob upoštevanju omejitev iz 3. člena tega odloka.

14. člen

Načrt ravnanja z nepremičnim premoženjem občine sprejme občinski svet na predlog župana, razen v primeru iz drugega odstavka tega člena.

Načrt ravnanja z nepremičnim premoženjem občine pod zneskom 10.000 EUR in načrt ravnanja s premičnim premoženjem občine, v katerega se uvrsti posamično premično premoženje nad vrednostjo 10.000 EUR, sprejme župan.

Načrta ravnanja z nepremičnim in premičnim premoženjem se lahko v skladu s prejšnjima dvema odstavkoma med letom spreminjata in dopolnjujeta.

15. člen

V primeru spremenjenih prostorskih potreb, ki jih ni bilo mogoče določiti ob pripravi načrta ravnanja z nepremičnim premoženjem ali ob nepredvidenih okoliščinah na trgu, ki narekujejo hiter odziv, se lahko sklepajo pravni posli, ki niso predvideni v veljavnem načrtu ravnanja z nepremičnim premoženjem.

Skupna vrednost poslov iz prejšnjega odstavka tega člena lahko znaša največ 20 % skupne vrednosti načrta pridobivanja nepremičnega premoženja in načrta razpolaganja z nepremičnim premoženjem.

16. člen

O pravnem poslu ravnanja s stvarnim premoženjem občine odloči in sklene pravni posel župan oziroma od njega pooblaščena oseba v skladu z določili zakona, ki ureja stvarno premoženje države in samoupravnih lokalnih skupnosti.

Župan oziroma pooblaščena oseba odloča tudi:

– o uporabi splošne proračunske rezerve za premalo predvidene odhodke in nepredvidene odhodke, ki so nujna za izvrševanje zakonskih in pogodbenih obveznosti;

– o začasni vezavi tekočih likvidnih sredstev zaradi ohranitve realne vrednosti;

– o kratkoročni zadolžitvi največ do 5 % vseh izdatkov zadnjega sprejetega proračuna v primeru neenakomernega pritekanja prihodkov;

– v drugih primerih, ko to določa zakon, Statut Občine Sežana in ta odlok.

17. člen

Župan lahko odpiše oziroma delno odpiše plačilo dolga do višine 1.000 EUR v posamičnem primeru, če bi bili stroški postopka izterjave v nesorazmerju z višino terjatve ali če se zaradi neunovčljivosti premoženja dolžnika ugotovi, da terjatve ni mogoče izterjati.

Župan lahko odpiše plačilo dolga ne glede na vrednost v primeru:

– da je dolg že zastaral;

– da ni več pravnih možnosti za izterjavo terjatve zaradi prenehanja pravne osebe v stečajnem ali drugem postopku;

– da je bil v postopku osebnega stečaja izdan sklep o odpustu obveznosti;

– da je zapuščina ostala brez dedičev;

– da terjatev ni bila pravočasno prijavljena v stečajnem postopku;

– dejanja s podobnim razlogom.

Kot dolg iz predhodnih odstavkov tega člena se ne šteje dolg do občine iz naslova obveznih dajatev.

Svet krajevnih skupnosti lahko odpiše plačilo dolga do višine 1.000 EUR v posamičnem primeru, če bi bili stroški postopka izterjave v nesorazmerju z višino terjatve ali če se zaradi neunovčljivosti premoženja dolžnika ugotovi, da terjatve ni mogoče izterjati. Svet krajevnih skupnosti lahko odpiše dolg ne glede na vrednost iz razlogov, navedenih v drugem odstavku tega člena.

18. člen

Vsak izdatek iz proračuna mora imeti za podlago verodostojno knjigovodsko listino, s katero se izkazuje obveznost za izplačilo. Pred izplačilom iz proračuna morajo vsako izplačilo preveriti in potrditi javni uslužbenci občinske uprave, ki so zadolženi za posamezno področje izvrševanja proračuna.

Skrbnike proračunskih postavk s sklepom določi župan.

19. člen

Za zakonito in namensko uporabo sredstev iz proračuna, odgovarja odgovorni organ oziroma odgovorna oseba prejemnika sredstev.

IV. OBSEG ZADOLŽEVANJA

20. člen

Občina se lahko v letu 2020 dolgoročno zadolži do višine 1.031.527 EUR, in sicer:

– do višine 750.000 EUR skladno z določili zakona, ki ureja financiranje občin, za investicije, predvidene v občinskem proračunu za leto 2020 ter

– do višine 281.527 EUR na podlagi zakona, ki ureja izvrševanje proračuna Republike Slovenije, pri državnem proračunu za sofinanciranje investicij v lokalno infrastrukturo in investicij posebnega pomena, za zadovoljevanje skupnih potreb in interesov prebivalcev občine, ki so vključene v načrt razvojnih programov občinskega proračuna. Kreditna sredstva se prvenstveno porabijo za plačilo stroškov pri izvajanju investicij, lahko pa tudi za vračilo dolga.

V. KONČNA DOLOČBA

21. člen

V obdobju morebitnega začasnega financiranja Občine Sežana v letu 2021 se uporablja ta odlok in sklep o določitvi začasnega financiranja.

22. člen

Ta odlok se objavi v Uradnem listu Republike Slovenije in začne veljati naslednji dan po objavi.

Št. 032-8/2019-6
Sežana, dne 19. decembra 2019

Župan
Občine Sežana
David Škabar

3764. Odlok o spremembah in dopolnitvah št. 3 Odloka o Občinskem prostorskem načrtu Občine Sežana

Na podlagi 52. člena Zakona o prostorskem načrtovanju (ZPNačrt) (Uradni list RS, št. 33/07, 70/08 – ZVO-1B, 108/09, 80/10 – ZUPUDPP, 43/11 – ZKZ-C, 57/12, 57/12 – ZUPUDPP-A, 109/12, 35/13 – skl. US, 76/14 – odl. US, 14/15 – ZUUJFO, 61/17 – ZUreP-2) v povezavi z 273. členom Zakona o urejanju prostora (ZUreP-2) (Uradni list RS, št. 61/17 in 72/17 – popr.) in 17. člena Statuta Občine Sežana (Uradni list RS, št. 88/15) je Občinski svet Občine Sežana na seji dne 19. 12. 2019 sprejel

O D L O K
o spremembah in dopolnitvah št. 3 Odloka o Občinskem prostorskem načrtu Občine Sežana

1. UVODNE DOLOČBE

1. člen

(predmet SD OPN SE3)

(1) S tem odlokom se sprejme spremembe in dopolnitve št. 3 Odloka o Občinskem prostorskem načrtu Občine Sežana (Uradni list RS, št. 20/16 in 52/18) – v nadalj. Odlok.

(2) Odlok o spremembah in dopolnitvah št. 3 Odloka o Občinskem prostorskem načrtu Občine Sežana (v nadalj. SD 03 OPN SE) je pod številko projekta 18/PA-012 in 18/PA-017 v mesecu decembru 2019 izdelalo podjetje V PROSTORU d.o.o, Ulica 7. maja 2, Ilirska Bistrica.

(3) SD 03 OPN SE se nanaša na:

– spremembe splošnih spremembe prostorskih izvedbenih pogojev (v nadalj.: splošni PIP),

– spremembe podrobnih prostorskih izvedbenih pogojev (v nadalj.: podrobni PIP),

– spremembe posebnih izvedbenih pogojev (v nadalj.: posebni PIP) vključno s spremembami grafičnih prikazov posebnih PIP za območje AV-07, DU-10 in KŽ-11,

– opredelitev prostorskih izvedbenih pogojev v vsebini in natančnosti občinskih podrobnih prostorskih načrtov (v nadalj.: PIP(OPPN)) za območje EUP SŽ-148,

– spremembe grafičnih prikazov na listih št. 7, 12, 13, 20, 21, 22, 23, 30, 35 in 36.

2. VSEBINA IN OBLIKA

2. člen

(vsebina in oblika SD 03 OPN SE)

(1) SD 03 OPN SE vsebuje tekstualni del in grafične prikaze in je izdelan v digitalni in analogni obliki.

(2) Odlok o SD 03 OPN SE obsega:

– uvodne določbe,

– vsebina in oblika SD 03 OPN SE,

– spremembe in dopolnitve splošnih, podrobnih in posebnih PIP ter novo poglavje: Posebni PIP v natančnosti in vsebini OPPN,

– končne določbe.

(3) Grafični del SD 03 OPN SE obsega:

– Karta 1: Pregledna karta občine z razdelitvijo na liste (M 1:50.000) – spremembe in dopolnitve št. 3,

– Karta 2: Pregledna karta občine s prikazom osnovne namenske rabe in ključnih omrežij gospodarske javne infrastrukture (M 1: 50.000) – spremembe in dopolnitve št. 3,

– Karta 3: Prikaz območij enot urejanja prostora, osnovne oziroma podrobnejše namenske rabe prostora in prostorskih izvedbenih pogojev (M 1:5.000) – spremembe in dopolnitve št. 3 na listih št. 7, 12, 13, 20, 21, 22, 23, 30, 35 in 36,

– Karta 4: Prikaz območij enot urejanja prostora in prikaz gospodarske javne infrastrukture (M 1:5.000) – spremembe in dopolnitve št. 3 na listih št. 7, 12, 13, 20, 21, 22, 23, 30, 35 in 36,

– Karta 5.1: Posebni PIP (OPPN) EUP SŽ-148: Koncept prostorske ureditve s karakterističnim prerezom, merilo 1:500,

– Karta 5.2: Posebni PIP (OPPN) EUP SŽ-148: Prikaz ureditev glede poteka omrežij in priključevanja objektov na gospodarsko javno infrastrukturo, merilo 1:500,

– Karta 5.3: Posebni PIP (OPPN) EUP SŽ-148: Načrt parcelacije s tehničnimi elementi za zakoličbo parcel in lego objektov, pravni režim in prikazom javnega dobra, merilo 1:500.

(4) Priloge SD 03 OPN SE:

– Izvleček iz Strategije prostorskega razvoja Slovenije,

– Sklep o pripravi SD 03 OPN SE, odločba glede CPVO, splošne smernice ter prva in druga mnenja nosilcev urejanja prostora,

– Obrazložitev in utemeljitev SD 03 OPN SE,

– Povzetek za javnost,

– Prikaz stanja prostora za SD 03 OPN SE (izdelovalec V prostoru d.o.o., št. proj.: 18/PA-012, december 2018, dop. december 2019),

– OPREDELITEV DO RAZVOJNIH POBUD (izdelovalec Studio 3 d.o.o. Ajdovščina, št. proj. 742-17, september 2017),

– OPREDELITEV DO POBUD 169-193 (izdelovalec V prostoru d.o.o., št. proj.: 18/PA-012, november 2018),

– Geodetski načrt za OPPN za gradnjo stanovanjskih hiš v Sežani (Ograde) (izdelovalec Krasinvest d.o.o. Sežana, marec 2018),

– Idejna rešitev: Urbanistična zasnova soseske »Ograde« v Sežani (izdelovalec Krasinvest d.o.o. Sežana, april 2019),

– Spis postopka priprave in sprejemanja SD 03 OPN SE.

3. SPREMEMBE IN DOPOLNITVE SPLOŠNIH, PODROBNIH IN POSEBNIH PIP TER NOVO POGLAVJE: POSEBNI PIP V NATANČNOSTI IN VSEBINI OPPN

3. člen

V 3. členu odloka se v prvem odstavku črtata 18. do 28. točka in nadomestita z novimi štirinajstimi točkami, ki se oštevilčijo kot 18. do 31. točka, in se glasijo:

»18. Gradbena parcela stavbe je zemljišče, ki je trajno namenjeno redni rabi te stavbe. V tem odloku ima enak pomen izraz parcela objekta.

19. Gradnja je izvedba gradbenih in drugih del in obsega gradnjo novega objekta, rekonstrukcijo objekta in odstranitev objekta je izvedba gradbenih in drugih del, povezanih z gradnjo, ki obsega novogradnjo, rekonstrukcijo, vzdrževanje objekta, vzdrževalna dela v javno korist, odstranitev in spremembo namembnosti.

20. Gradnja novega objekta oziroma novogradnja je gradnja, katere posledica je novo zgrajen objekt ali prizidava.

21. Grajeno javno dobro so zemljišča, objekti in deli objektov, namenjeni takšni splošni rabi, kot jo glede na namen njihove uporabe določa zakon ali predpis, izdan na podlagi zakona. Grajeno javno dobro je državnega in lokalnega pomena.

22. Klet (kratica K) je del stavbe, katere prostori se nahajajo od pritličja navzdol.

23. Komunalna oprema so:

– objekti in omrežja infrastrukture za izvajanje obveznih lokalnih gospodarskih javnih služb varstva okolja po predpisih, ki urejajo varstvo okolja,

– objekti in omrežja infrastrukture za izvajanje izbirnih lokalnih gospodarskih javnih služb po predpisih, ki urejajo energetiko, na območjih, kjer je priključitev obvezna,

– objekti grajenega javnega dobra, in sicer občinske ceste, javna parkirišča in druge javne površine v javni lasti.

24. Nadstropje je del stavbe, katerega prostori se nahajajo med dvema stropoma, od pritličja navzgor.

25. Nedovoljen objekt je nelegalen objekt, neskladen objekt in nevaren objekt.

26. Nelegalen objekt je objekt, ki se gradi ali ki je zgrajen brez pravnomočnega gradbenega dovoljenja ali v nasprotju s pogoji, določenimi z gradbenim dovoljenjem, če ga gradbeno-tehnično ni mogoče uskladiti z gradbenim dovoljenjem; nelegalen objekt sta tudi:

– objekt, za katerega je bilo gradbeno dovoljenje ali dovoljenje za objekt daljšega obstoja odpravljeno ali razveljavljeno in

– objekt, za katerega ni predpisano gradbeno dovoljenje, če je zgrajen v nasprotju s prostorskim izvedbenim aktom ali drugim predpisom občine.

27. Neskladen objekt je objekt, ki ima pravnomočno gradbeno dovoljenje, vendar se gradi ali je zgrajen v nasprotju s pogoji, določenimi z gradbenim dovoljenjem, tako da ga je gradbeno-tehnično mogoče uskladiti z gradbenim dovoljenjem in pri tem ne gre za dopustna odstopanja v skladu s 66. členom Gradbenega zakona.

28. Nevaren objekt je objekt, ki ne izpolnjuje bistvenih zahtev, tako da neposredno ogroža zdravja in življenja ljudi, premoženja večje vrednosti, prometa ali sosednjih objektov.

29. Nezahteven objekt je objekt manjših dimenzij, konstrukcijsko nezahteven in prostorsko zaznaven.

30. Objekt je stavba, gradbeni inženirski objekt ali drug gradbeni poseg, narejen z gradbenimi, zaključnimi gradbenimi ali inštalacijskimi deli, sestavljen iz gradbenih proizvodov, proizvodov ali naravnih materialov, skupaj s trajno vgrajenimi inštalacijami in napravami v objektu, ki so namenjene delovanju objekta.

31. Območje naselja je območje obstoječega naselja, ki obsega zemljišča, pozidana s stanovanjskimi in drugimi stavbami ter gradbeno-inženirskimi objekti in pripadajočimi površinami, potrebnimi za njihovo uporabo, ter javne površine. Naselje tvori skupina najmanj desetih stanovanjskih stavb. Naselja se med seboj razlikujejo po funkciji in vlogi v omrežju naselij ter velikosti, urbanistični ureditvi in arhitekturi.«

Ostale točke se ustrezno preštevilčijo.

V 3. členu odloka se v 30. točki (preštevilčeni 33. točki) prvega odstavka črta besedna zveza »in se vzpostavi prejšnje stanje« in nadomesti z besedno zvezo »vse nadzemne in podzemne dele objekta«.

V 3. členu odloka se v 35. točki (preštevilčeni 38. točki) prvega odstavka v prvem stavku za besedno zvezo »Parcela objekta je zemljišče, sestavljeno iz ene ali več zemljiških parcel« vrine besedno zvezo »ali njihovih delov«.

V 3. členu odloka se 43. točka (preštevilčena 46. točka) prvega odstavka spremeni tako, da se glasi:

»46. Rekonstrukcija objekta je spreminjanje tehničnih značilnosti obstoječega objekta, pri čemer pri stavbah ne gre za bistveno spremembo v zvezi z velikostjo, če se njena prostornina ne spremeni za več kakor 10 %; pri čemer se delno ali v celoti spreminjajo njegovi konstrukcijski elementi, zmogljivost ali izvedejo druge njegove izboljšave, pri čemer se morajo ohraniti najmanj temelji ali kletni zidovi obstoječega objekta, in se gabariti objekta praviloma ne povečajo, lahko pa se zmanjšajo; povečanje gabaritov je v okviru rekonstrukcije mogoče le zaradi usklajevanja z bistvenimi zahtevami, kot jih za objekte določajo predpisi, ki urejajo graditev.«

V 3. členu odloka se 63. točka (preštevilčena 66. točka) prvega odstavka spremeni tako, da se glasi:

»66. Vzdrževanje objekta je izvedba del, namenjena ohranjanju uporabnosti in vrednosti objekta, ter izboljšave, ki upoštevajo napredek tehnike, zamenjava posameznih dotrajanih konstrukcijskih in drugih elementov ter inštalacijski preboji.«

V 3. členu odloka se ukine 64. točka prvega odstavka in ustrezno preštevilčijo ostale točke.

V 3. členu odloka se 66. točka (preštevilčena 68. točka) prvega odstavka spremeni tako, da se glasi:

»68. Začasen objekt: Začasen objekt je objekt, namenjen prireditvam ali sezonski ponudbi, ki se postavi samo za namen in čas prireditve ali med sezono. Začasen objekt je treba odstraniti po poteku časa, za katerega je bil zgrajen, najpozneje pa v šestih mesecih od začetka gradnje. Po odstranitvi je treba vzpostaviti prvotno stanje na zemljišču, na katerem je bil zgrajen.«.

4. člen

V 63. členu odloka se spremenita prvi dve alineji prvega odstavka tako, da se glasita:

»– splošne prostorske izvedbene pogoje, določene v III.3. poglavju tega odloka in

– podrobne prostorske izvedbene pogoje, določene v III.4. poglavju tega odloka in v prilogi 1 in 2,«.

5. člen

V 66. členu odloka se za petim odstavkom vrine nov šesti odstavek, ki se glasi:

»(6) Izjemoma se lahko brez soglasja soseda mejaša v primerih odmikov manjših od predpisanih ob zagotovljenih svetlobno-tehničnih in požarno varnostnih pogojih izvede naslednja gradnja:

– sprememba namembnosti legalno zgrajenega objekta ali nadomestna gradnja legalno zgrajenega objekta v enakih gabaritih ali rekonstrukcija legalno zgrajenega objekta brez drugih vrst gradenj (prizidave ipd.) ob pogojih, da se pri tem z rekonstrukcijo ali nadomestno gradnjo ne spreminja značilnosti objekta na strani sosednjega zemljišča in da je predvidena namembnost skladna z namensko rabo enote urejanja prostora;

– rekonstrukcija objekta, ki izpolnjuje vse ostale pogoje za obstoječ objekt, razen porušene strešne konstrukcije in se nahaja v območju naselbinske kulturne dediščine, vendar se pri tem z rekonstrukcijo ne sme spreminjati značilnosti objekta na strani sosednjega zemljišča.«.

Ostali odstavki se ustrezno preštevilčijo.

V 66. členu odloka se v šestem (preštevilčenim sedmem) odstavku za zadnjim stavkom doda stavek:

»V tem odstavku navedeni odmiki štejejo samo za ograje do višine 2,0 m in podporne zidove višine do 1,5 m. Za objekte večje višine štejejo odmiki, navedeni v drugem odstavku tega člena.«.

V 66. členu odloka se v desetem (preštevilčenim enajstem) odstavku za zadnjim stavkom doda stavek:

»Odmik od tega določila je možen v primeru, ko gre za umeščanje objekta v prostor v območju strnjene gradnje ali goste pozidave z že oblikovanim uličnim nizom ob pogoju varnega priključevanja na javno površino oziroma cesto, pri čemer pa mora z rešitvijo soglašati upravljavec ceste.«.

6. člen

V 70. členu odloka se v drugem odstavku črta drugi stavek in za zadnjo besedo v prvem stavku doda nova besedna zveza:

», če ni s podrobnimi ali posebnimi merili določeno drugače. Za območja površin podeželskega naselja s podrobno rabo SK lahko spremljajoče dejavnosti obsegajo 100 % BTP posameznega objekta, vendar njihove površine skupaj znotraj domačije ali gradbene parcele ne smejo obsegati več kot 500 m² BTP.«.

7. člen

V 71. členu odloka se v četrti alineji prvega odstavka med besedi »ustrezajo« in »pogoju« vrine beseda »navedenemu« in črtata zadnji besedi »iz oklepaja«.

8. člen

V 72. členu odloka se v tretjem odstavku za zadnjo besedo v prvem stavku doda besedna zveza:

», razen če lahko zagotovijo parkirna mesta za trajno uporabo na razdalji 200 m od objekta.«.

9. člen

V 73. členu odloka se v sedmem odstavku za zadnjo besedo drugega stavka doda besedna zveza:

», zeleni pas v kaskadah pa je širok najmanj 0,3 m.«.

10. člen

V 74. členu se med četrti in peti odstavek odloka vrine nov peti odstavek, ki se glasi:

»(5) V območju cestnih priključkov na občinsko cesto in na notranji strani cestnih krivin vegetacija ne sme ovirati preglednosti cest ali priključka. Morebitna nova zasaditev z grmovnim ali drevesnim rastjem se lahko zasadi z odmikom vsaj 1,50 m od cestišča, razen če upravljavec ceste soglaša z manjšim odmikom.«.

Ostali odstavki se ustrezno preštevilčijo.

11. člen

V 75. členu se med peti in šesti odstavek odloka vrine nov šesti odstavek, ki se glasi:

»(5) Površine parkirnih mest, manipulativnih površin in platojev morajo biti urejene v skladu z zahtevami veljavnih

predpisov s področja dopustnih emisij snovi in toplote pri odvajanju komunalne, industrijske in odpadne vode.«.

Ostali odstavki se ustrezno prešteviličijo.

12. člen

V 76. členu se v preglednici v prvem odstavku odloka:

– med vrstico z oznako »12203« in vrstico z oznako »12301« vrine novo vrstico, ki se glasi:

»

12204 konferenčne in kongresne stavbe	1 PM/30 m² uporabne površine oziroma najmanj 1PM/5 sedežev

«

– spremeni se vrstica z oznako »12303« tako, da se glasi:

»

12303 Oskrbne postaje	1 PM/30 m² uporabne prodajne trgovske površine; ne manj kot 3 PM

«

– spremeni se prva vrstica z oznako »12304« tako, da se glasi:

»

12304 Stavbe za storitvene dejavnosti (obrtno servisne dejavnosti – frizer, urar, čistilnica, fizioterapija …)	1 PM/30 m² uporabne površine namenjene storitvi; ne manj kot 2 PM

«

– spremeni se druga vrstica z oznako »12304« tako, da se glasi:

»

12304 Stavbe za storitvene dejavnosti (avtopralnice, avtomehanične delavnice)	3 PM/pralno oziroma popravljalno mesto

«

– spremeni se vrstica z oznako »12714 in 12713« tako, da se glasi:

»

12714 Druge nestanovanjske kmetijske stavbe 12713 Stavbe za skladiščenje pridelka 12712 Stavbe za rejo živali 12711 Stavbe za rastlinsko pridelavo	Ne manj kot 1 PM, če se stavba ne nahaja v okviru domačije

«

– spremeni se vrstica z oznako »12510« tako, da se glasi:

»

12510 Industrijske stavbe (do 200 m²)	ne manj kot 2 PM

«

– črta se zadnja vrstica z oznako »12510«.

13. člen

V 85. členu odloka se za zadnjim sedmim odstavkom dodata dva nova odstavka, ki se glasita:

»(8) Sisteme odvodnjavanja padavinske odpadne vode in komunalne odpadne vode z objektov in zunanjih ureditev izven cestnega telesa je treba speljati tako, da ne tečejo na cesto in na njej celo zastajajo.

(9) Pri rekonstrukcijah in preplastitvah cest je treba višino cestišča in površin za pešce uskladiti z višinami vhodov v objekte, tako da se pri tem dostopnost ohranja.«.

14. člen

V 87. členu odloka se med prvo in drugo alinejo desetega odstavka vrine nova druga alineja, ki se glasi:

»– Investitor gradnje mora v primeru prestavitev obstoječih elektroenergetskih vodov in naprav na lastne stroške zagotoviti izvedbe prestavitve (vpis služnostne pravice gradnje in vzdrževanja prestavljene infrastrukture, projektno dokumentacijo in dovoljenja za naveden poseg ter izvedbo prestavitve).«

15. člen

V 92. členu odloka se med trinajsti in štirinajsti odstavek vrine nov štirinajsti odstavek, ki se glasi:

»(14) Za registrirano vrtnoarhitekturno dediščino se ohranjajo varovane vrednote, kot so:

– zasnova (oblika, struktura, velikost, poteze),

– grajene ali oblikovane sestavine (grajene strukture, vrtna oprema, likovni elementi),

– naravne sestavine (rastline, vodni motivi, relief),

– podoba v širšem prostoru oziroma odnos kulturne dediščine z okolico (ohranjanje prepoznavne podobe, značilne, zgodovinsko pogojene in utemeljene meje),

– rastišče z ustreznimi ekološkimi razmerami, ki so potrebne za razvoj in obstoj rastlin, in

– vsebinska, funkcionalna, likovna in prostorska povezanost med sestavinami prostorske kompozicije in stavbami ter površinami, pomembnimi za delovanje celote.«.

16. člen

104. člen odloka se spremeni tako, da se glasi:

»(1) Poplavna območja in razredi poplavne nevarnosti so določeni v skladu s predpisi o vodah, na osnovi izdelanih in potrjenih strokovnih podlag. Poplavna območja, karte poplavne nevarnosti ter karte razredov poplavne nevarnosti za obstoječe stanje so sestavni del prikaza stanja prostora. Na območjih, kjer razredi poplavne nevarnosti še niso določeni, so sestavni del prikaza stanja prostora opozorilna karta poplav in podatki o poplavnih dogodkih.

(2) Na poplavnih območjih, za katera so izdelane karte poplavnih nevarnosti in določeni razredi poplavne nevarnosti, je pri načrtovanju prostorskih ureditev oziroma izvajanju posegov v prostor treba upoštevati predpis, ki določa pogoje in omejitve za posege v prostor in izvajanje dejavnosti na območjih, ogroženih zaradi poplav. Pri tem je treba zagotoviti, da se ne povečajo obstoječe stopnje ogroženosti na poplavnem območju in izven njega. Če načrtovanje novih prostorskih ureditev oziroma izvedba posegov v prostor povečuje obstoječo stopnjo ogroženosti, je treba skupaj z načrtovanjem novih prostorskih ureditev načrtovati celovite omilitvene ukrepe za zmanjšanje poplavne ogroženosti, njihovo izvedbo pa končati pred začetkom izvedbe posega v prostor oziroma sočasno z njo. Po izvedbi omilitvenih ukrepov se v prikazu stanja prostora prikaže nova poplavna območja, karte poplavne nevarnosti ter karte razredov poplavne nevarnosti za novo stanje.

(3) Na poplavnem območju, za katero razredi poplavne nevarnosti še niso bili določeni, so dopustne samo rekonstrukcije in vzdrževalna dela na obstoječih objektih v skladu s predpisi, ki urejajo graditev objektov.

(4) Ne glede na določbe obeh prejšnjih alinej so na poplavnem območju dopustni posegi v prostor in dejavnosti, ki so namenjeni varstvu pred škodljivim delovanjem voda, ter posegi in dejavnosti, ki jih dopuščajo predpisi o vodah, pod pogoji, ki jih določajo ti predpisi.

(5) Za vsak poseg na poplavno območje je potrebno pridobiti projektne pogoje in mnenje pristojnega mnenjedajalca.«

17. člen

V 105. členu odloka se črta zadnji osmi odstavek.

18. člen

V 114. členu odloka se:

– v stolpcu z imenom »SSe prostostoječa gradnja« v vrstico z imenom »Strehe« za zadnjo besedo v zadnji alineji doda besedi »ter atike«;

– v stolpcu z imenom »SK Površine podeželskega naselja« v vrstico z imenom »Gabariti« med prvo in drugo alinejo vrine nova alineja, ki se glasi:

»– Izjemoma je v primeru gradnje objektov za potrebe kmetijstva ali druge dejavnosti dopusten pritličen objekt z vzdolžnim tlorisom stavbe širine do 8 m z razmerjem med stranicami od 1:1,4 do 1:2;«;

– v stolpcu z imenom »SK Površine podeželskega naselja« v vrstico z imenom »Strehe« med tretjo in četrto alinejo vrine nova alineja, ki se glasi:

»– Izjemoma je v primeru gradnje objektov za potrebe kmetijstva ali druge dejavnosti na vizualno neizpostavljeni lokaciji v primeru, da se objekt z daljšo in višjo stranico prislanja ob teren, dopustna streha v obliki enokapnice;«.

19. člen

V 116. členu odloka se:

– v stolpcu z imenom »IP Površine za industrijo so namenjene industrijskim dejavnostim« v vrstico z imenom »Zelene površine« za besedo »FZP« črta beseda »0.20« in nadomesti z besedno zvezo »0.10 izjemoma je lahko FZP:0, in sicer le v primeru, da se v okviru dokumentacije za pridobitev gradbenega dovoljenja dokaže, da je ustrezno rešeno odvodnjavanje«;

– v stolpcu z imenom »IG Gospodarske cone so namenjene obrtnim, skladiščnim, prometnim, trgovskim, poslovnim in proizvodnim dejavnostim« v vrstico z imenom »Zelene površine« za besedo »FZP« črta beseda »0.20« in nadomesti z besedno zvezo »0.10 izjemoma je lahko FZP:0, in sicer le v primeru, da se v okviru dokumentacije za pridobitev gradbenega dovoljenja dokaže, da je ustrezno rešeno odvodnjavanje«;

– v stolpcu z imenom »IP Površine za industrijo so namenjene industrijskim dejavnostim« v vrstico z imenom »Faktor zazidanosti« za besedo »FZ« črta beseda »0.5« in nadomesti z besedo »0.7«;

– v stolpcu z imenom »IG Gospodarske cone so namenjene obrtnim, skladiščnim, prometnim, trgovskim, poslovnim in proizvodnim dejavnostim« v vrstico z imenom »Faktor zazidanosti« za besedo »FZ« črta beseda »0.5« in nadomesti z besedo »0.7«.

20. člen

V odloku se med 130. in 131. člen vrine novo poglavje, ki se glasi:

»III.6 POSEBNI PIP V NATANČNOSTI IN VSEBINI OPPN

131. člen

(posebni PIP v natančnosti in vsebini OPPN za območje EUP SŽ 148)

(1) Vsebina prostorskih izvedbenih pogojev v vsebini in natančnosti občinskih podrobnih prostorskih načrtov za območje EUP SŽ-148 (v nadalj.: PIP(OPPN) SŽ-148):

– območje PIP(OPPN) SŽ-148 ter opredelitev EUP in PNRP;

– opis vplivov in povezav;

– načrtovane prostorske ureditve;

– koncept ureditve, načrt parcelacije ter lokacijski pogoji;

– zasnova projektnih rešitev prometne, energetske, komunalne in druge gospodarske javne infrastrukture ter pogoji priključevanja na GJI;

– etapnost in dopustna odstopanja od načrtovanih rešitev;

– opis rešitev in ukrepov za varovanje okolja, ohranjanje narave, varstvo kulturne dediščine in trajnostno rabo naravnih dobrin, obrambo in varstvo pred naravnimi in drugimi nesrečami.

(2) Grafični del PIP(OPPN) SŽ-148 obsega:

– karta 5.1: Posebni PIP (OPPN) EUP SŽ-148: Koncept prostorske ureditve s karakterističnim prerezom, merilo 1:500;

– karta 5.2: Posebni PIP (OPPN) EUP SŽ-148: Prikaz ureditev glede poteka omrežij in priključevanja objektov na gospodarsko infrastrukturo, merilo 1:500;

– karta 5.3: Posebni PIP (OPPN) EUP SŽ-148: Načrt parcelacije s tehničnimi elementi za zakoličbo parcel in lego objektov, pravni režim in prikazom javnega dobra, merilo 1:500.

131.a člen

(območje PIP(OPPN) ter opredelitev EUP in PNRP)

(1) Območje EUP SŽ-148 obsega 7.175,76 m², in sicer obsega zemljišča s parc. št.: 2212/673, 2212/674, 2212/675, 2212/676, 2212/677, 2212/678, 2212/679, 2212/680, 2212/681, 2212/682, 2404/65-del in 2410/4 vse k.o. Sežana (2455).

(2) Območje EUP SŽ-148:

– se nahaja jugozahodno od mesta Sežane, na robu stanovanjskega naselja Ograde;

– je dostopno z lokalne ceste Igriška ulica št. 875251;

– predstavlja zahodno orientirano območje s povprečnim naklonom 18 % oziroma 10°;

– na vzhodu in jugu meji na zemljišča, ki so opredeljena z namensko rabo z oznako G: gozd;

– predstavlja notranji razvoj obstoječega stanovanjskega naselja Ograde.

(3) Območje EUP SŽ-148 je opredeljeno s podrobnejšo namensko rabo prostora z grafično oznako SSe: Območja stanovanjske prostostoječe gradnje pretežno eno ali dvo stanovanjskih stavb.

131.b člen

(opis vplivov in povezav)

(1) Opis vplivov in povezav:

– območje EUP SŽ-148 se nahaja v neposredni bližini javne poti in omrežja gospodarske javne infrastrukture, ki omogoča notranji razvoj naselja;

– realizacija načrtovanih prostorskih ureditev ne bo imela bistvenega vpliva na obstoječo cestno mrežo ter na komunalno priključevanje, ki poteka po prometnicah;

– razmestitev objektov je določena ob upoštevanju reliefa, obstoječe prometne mreže in obstoječe parcelacije;

– lega objektov mora upoštevati zadostne odmike novogradenj od gozdnega roba za zaščito pred požari v naravi in širjenjem požarov na območja naselij.

(2) Realizacija načrtovane prostorske ureditve bo omogočila izboljšavo stanja na področju zagotavljanja komunalno opremljenih gradbenih parcel za enostanovanjsko gradnjo v Občini Sežana.

131.c člen

(dopustne dejavnosti, objekti in gradnja)

(1) Načrtovane prostorske ureditve v območju PIP(OPPN) SŽ-148 obsegajo:

– ureditev 9 eno ali dvostanovanjskih objektov,

– ureditev prometnega in komunalnega omrežja za potrebe načrtovanih ureditev,

– ohranitev obstoječe prometnice Igriška ulica št. 875251.

(2) Dopustne dejavnosti v območju PIP(OPPN) SŽ-148 so določene z dopustnimi dejavnostmi za območja PNRP z grafično oznako SSe, ki jih določa 114. člen tega odloka.

(3) Dopustni manj zahtevni objekti v območju PIP(OPPN) SŽ-148 so določeni z dopustnimi objekti za območja PNRP z grafično oznako SSe, ki so določeni v Prilogi 1 tega odloka pod pogojem, da ne spreminjajo bistveno enotnosti načrtovanih ureditev.

(4) Dopustni nezahtevni in enostavni objekti v območju PIP(OPPN) SŽ-148 so določeni z dopustnimi nezahtevnimi in enostavnimi objekti za območja PNRP z grafično oznako SSe, ki so določeni v Prilogi 2 tega odloka pod pogojem, da ne spreminjajo bistveno enotnosti načrtovanih ureditev.

(5) Dopustne gradnje in druga dela v območju PIP(OPPN) SŽ-148: gradnje novih objektov in prizidave, rekonstrukcije objektov, odstranitve objektov, vzdrževanje objektov in spremembe namembnosti objektov, gradnja javne gospodarske infrastrukture in priključkov nanjo ter urejanje javnih in drugih zelenih površin v skladu z lokacijskimi pogoji za območje PIP(OPPN) SŽ-148.

131.č člen

(koncept ureditve)

(1) Koncept ureditve območja:

– ureditev 9 gradbenih parcel (za eno ali dvostanovanjske objekte) v dveh vzporednih nizih z načrtovano javno potjo, ki poteka v smeri sever–jug, pri čemer so vse gradbene parcele dostopne preko načrtovane javne poti, ki se na severnem robu priključuje na javno pot Igriška ulica št. 875251;

– zasnova upošteva zahodno orientacijo zemljišč, možnost ureditve javne poti; lego na terenu z večjim naklonom (18 %,10°) in odprtost oziroma občutljivost prostora glede ohranjanja prepoznavnih krajinskih značilnosti (odpiranje pogledov na zahod);

– urbanistična in arhitekturna zasnova posamezne gradbene parcele: v obeh nizih je načrtovana lega posamičnih objektov na osrednji izravnani površini z gradbenim dvoriščem na vzhodni ali zahodni strani objekta ob načrtovani dostopni cesti in zunanjimi bivalnimi površinami na zahodni strani objekta.

(2) Območje je namenjeno ureditvi 9 eno ali dvostanovanjskih objektov, in sicer se načrtuje:

– novogradnja eno ali dvostanovanjskih objektov;

– ureditev zunanjih površin in pomožnih objektov v funkciji glavnega objekta na posamični gradbeni parceli;

– novogradnja javne poti in prometnih priključkov na posamično gradbeno parcelo;

– ureditev druge gospodarske javne infrastrukture in priključkov nanjo.

131.d člen

(načrt parcelacije)

(1) V območju PIP(OPPN) SŽ-148 so opredeljene nove gradbene parcele, ki so prikazane v spodnji tabeli:

Ime EUP	Oznaka PNRP	Oznaka gradbene parcele	Ime gradbene parcele	Načrtovane prostorske ureditve
SŽ-148 SSe	SSe	P1/1	Javna pot – Igriška ulica	obstoječa javna pot
		P1/2	Javna pot	ureditev javne poti z dvostranskim pločnikom
		P2 – P10	Stanovanjska parcela	ureditev posamičnega eno ali dvostanovanjskega objekta

(2) Načrt parcelacije je prikazan v grafičnem delu List 3: Načrt parcelacije s tehničnimi elementi za zakoličbo parcel, pravni režim in prikazom javnega dobra, merilo 1:500.

131.e člen

(opis rešitev za posamezne gradbene parcele)

(1) Na gradbeni parceli z oznako P1 se načrtuje ureditev prometnega in komunalnega omrežja. Načrtovane prostorske ureditve obsegajo:

– ohranitev obstoječe javne poti – Igriška ulica št. 875251 na gradbeni parceli z oznako P1/1;

– ureditev nove javne poti z dvostranskim pločnikom in obračališčem na gradbeni parceli z oznako P1/2, posamične gradbene parcele se priključujejo preko posamičnih prometnih priključkov;

– ureditev druge gospodarske javne infrastrukture in priključkov nanjo.

(2) Na gradbenih parcelah z oznako P2, P3, P4, P5, P6, P7, P8, P9 in P10 se načrtuje ureditev 9 eno ali dvostanovanjskih objektov v dveh nizih. Načrtovane prostorske ureditve obsegajo:

– novogradnjo 9 eno ali dvostanovanjskih stanovanjskih objektov na posamezni gradbeni parceli;

– ureditev prometnih priključkov na načrtovano javno pot;

– ureditev funkcionalnih površin (površine za mirujoči promet, dvorišče, intervencijske poti) z ureditvijo pomožnih objektov (npr.: garaže, nadstreški, ograje, podporni zidovi) na posamezni gradbeni parceli;

– ureditev odprtih zelenih površin (terasa, vrt, druge zelene površine) z ureditvijo pomožnih objektov (npr.: vrtne ute, terase, nadstreški, ograje, podporni zidovi) na posamezni gradbeni parceli;

– premostitev višinskih razlik z ozelenjenimi brežinami ali z opornimi zidovi;

– ureditev priključkov na gospodarsko javno infrastrukturo.

131.f člen

(funkcionalni pogoji)

(1) Funkcionalni lokacijski pogoji glede:

– dopustne izrabe prostora so določeni s faktorjem zazidanosti in faktorjem izrabe in/ali z dopustnimi (tlorisnimi in višinskimi) gabariti;

– lege objektov so določeni z mejami načrtovanih gradbenih parcel in regulacijskimi črtami: gradbenimi mejami in regulacijskimi linijami;

– lega objektov in minimalni dopustni odmik od sosednjih zemljišč za zahtevne in manj zahtevne objekte je določena z regulacijskimi črtami, in sicer z gradbenimi mejami in regulacijskimi linijami;

– lega objektov za pomožne objekte, ki predstavljajo stavbe, je določena z gradbeno mejo;

– lega objektov za pomožne objekte, ki ne predstavljajo stavbe, je določena z dopustnimi odmiki za druge pomožne objekte.

(2) V območju PIP(OPPN) SŽ-148 je dopustni faktor zazidanosti gradbene parcele objekta (v nadalj.: FZ) je največ 0,4, kar predstavlja razmerje med zazidano površino vseh objektov (vključno s tistimi pomožnimi objekti, ki imajo enega ali več prostorov in v katere človek lahko vstopi in nadstreški) in celotno površino funkcionalne parcele objekta.

(3) Dopustni tlorisni in višinski gabariti so:

– kota gotovega terena je prikazana na listu 1: PIP(OPPN) SŽ-148: Koncept prostorske ureditve s karakterističnim prerezom, merilo 1:500;

– dopustni tlorisni gabariti: tlorisni gabariti so določeni z merili za lego objektov; objekti so vzdolžne oblike; daljša stranica je vzporedna s smerjo plastnic;

– dopustni višinski gabariti: dopustna etažnost je P+1, pri čemer je največja dopustna višina stavbe nad terenom 10,00 m, merjeno od najnižje točke terena ob stavbi do slemena oziroma najvišje točke stavbe.

(4) V območju PIP(OPPN) SŽ-148 so opredeljene regulacijske črte:

– gradbena meja z oznako GM (P+1) določa črto, ki je vse etaže načrtovanih stavb ne smejo presegati lahko pa se je dotikajo ali pa so od nje odmaknjeni v notranjost zemljišča;

– gradbena meja z oznako GM (P) določa črto, ki je pritličja načrtovanih stavb ne smejo presegati, lahko pa se je dotikajo ali pa so od nje odmaknjeni v notranjost zemljišča;

– gradbena meja z oznako GM (po) določa črto, ki je načrtovani pomožni objekti, ki predstavljajo stavbe, ne smejo presegati, lahko pa se je dotikajo ali pa so od nje odmaknjeni v notranjost zemljišča;

– regulacijska linija z oznako RL – dostopi je črta, ki določa lego prometnih priključkov na načrtovano javno pot.

(5) V območju PIP(OPPN) SŽ-148 so dopustni odmiki od sosednjih zemljišč (brez soglasja soseda) za druge pomožne objekte, ki ne predstavljajo stavb:

– 2,0 m z izjemo minimalnega dopustnega odmika za ureditev nepokritih parkirnih mest, podpornih zidov in ograj,

– za nepokrita parkirna mesta in oporne zidove je 1,0 m,

– za ograje je 0,50 m.

(6) Ne glede na prejšnji odstavek tega člena so manjši odmiki dopustni ob izpolnjevanju vseh naštetih pogojev: da ni z regulacijskimi črtami določeno drugače; da je pridobljeno soglasje lastnika sosednjega zemljišča; da je odmik med sosednjimi objekti v skladu s predpisi s področja požarne varnosti in sanitarno-higienske varnosti.

131.g člen

(lokacijski pogoji glede oblikovanja)

Merila in pogoji za oblikovanje stavb, pomožnih objektov in zunanjih površin v območju PIP(OPPN) SŽ-148 so določene z merili za oblikovanje za območja PNRP z grafično oznako SSe, ki jih določa 77. in 114. člen tega odloka.

131.h člen

Zasnova projektnih rešitev prometne, energetske, komunalne in druge gospodarske javne infrastrukture ter pogoji priključevanja na GJI so prikazani v grafičnem delu list 2: PIP(OPPN) SŽ-148: Prikaz ureditev glede poteka omrežij in priključevanja objektov na gospodarsko infrastrukturo, merilo 1:500.

131.i člen

(zasnova projektnih rešitev prometne infrastrukture)

(1) Območje PIP(OPPN) SŽ-148 se priključuje na javno prometno omrežje preko obstoječe javne poti Igriška ulica, odsek št. 875251.

(2) Cilji prometnega urejanja:

– urediti javno pot v okviru gradbene parcele z oznako P1 s tehničnimi elementi, ki bodo ustrezali vsem udeležencem v prometu;

– urediti prometne priključke posameznih gradbenih parcel z oznako P2 – P10 na javno pot;

– zagotoviti obračališče na južnem robu območja.

(2) Obstoječa javna pot Igriška ulica št. 875251 na gradbeni parceli z oznako P1/1 se ohranja v obstoječih profilih.

(3) Načrtovana javna pot z dvostranskim pločnikom in obračališčem na gradbeni parceli z oznako P1/2 se izvede v dolžini cca 120,00 m. Uredi se v skladu z grafičnimi prikazi in minimalnim tipičnim prečnim profilom: 5,50 m vozišče + 2 x 1,50 m pločnik ter obračališčem za intervencijska in smetarska vozila na južnem robu območja. Lega načrtovane javne poti je določena z mejo gradbene parcele.

(4) Z načrtovane javne poti se uredi prometne priključke do posameznih gradbenih parcel z oznakami P2–P10. Lega posameznih prometnih priključkov je določena z regulacijsko linijo. Širina in radij priključka se prilagodi potrebam merodajnih vozil oziroma prometa do objekta, in sicer je načrtovana širina priključka min. 3,50 m.

(5) Intervencijska pot se uredi v okviru načrtovane prometne mreže.

(6) Pri projektiranju cest in priključevanju nanje je potrebno upoštevati področne predpise.

(7) Vse morebitne prestavitve, priklope, odklope in zaščite elementov javne razsvetljave lahko izvaja samo pooblaščeni koncesionar javne razsvetljave, izvajalec del je dolžan poravnati vso eventualno škodo, ki bi nastala na napravah in instalacijah javne razsvetljave ali cestnega telesa.

131.j člen

(zasnova projektnih rešitev energetske, komunalne in druge gospodarske javne infrastrukture)

(1) V območju potekajo obstoječi komunalni vodi ter naprave javne komunalne infrastrukture, in sicer: vodovodno, kanalizacijsko (fekalno in meteorno), plinsko, elektroenergetsko in telekomunikacijsko omrežje.

(2) Obstoječa komunalna oprema ter objekti in omrežja druge gospodarske javne infrastrukture v območju se ohranjajo.

(3) Načrtovana javna komunalna infrastruktura poteka v območju načrtovane javne poti z izjemo kanalizacijskega (fekalnega in meteornega) omrežja za objekte na gradbenih parcelah z oznako P2, P3, P4, P5 in P6, ki poteka po zahodnem delu gradbenih parcel z oznako P2, P3, P4, P5 in P6. Izvedbo posameznih priključkov na javno gospodarsko infrastrukturo se predvidi v skladu s pogoji upravljavca.

131.k člen

(dopustna odstopanja)

(1) Dopustna odstopanja v območju PIP(OPPN) SŽ-148:

– pri osnovnem stanovanjskem objektu ni dopustna manjša etažnost kot P+1; dopustno je dodajanje in odvzemanje volumnov na osnovni podolgovatega tlorisa, vendar ti volumni ne smejo presegati tretjine volumna osnovnega objekta;

– dopustna je tudi druga ureditev prometnega, vodovodnega, kanalizacijskega in elektroenergetskega omrežja, naprav in objektov, kot je določena v grafičnih prikazih, pod pogojem, da bodo: pri nadaljnjem podrobnejšem proučevanju pridobljene rešitve, ki so primernejše iz tehničnega ali okolje varstvenega vidika, pri čemer pa se z njimi ne smejo poslabšati prostorske in okoljske razmere; ta odstopanja niso v nasprotju z javnimi interesi in morajo z njimi soglašati organi in organizacije, ki jih ta odstopanja zadevajo;

– dopustna so tudi manjša odstopanja od tehničnih elementov za zakoličbo objektov in parcel, ki so posledica natančnejše stopnje obdelave projektov ali prenosa geodetskih podatkov v naravo.

(2) Načrtovane prostorske ureditve v območju PIP(OPPN) SŽ-148 obsegajo v 1. fazi gradnjo prometne in komunalne infrastrukture ter v 2. fazi gradnjo stanovanjskih hiš. Dopustna je vzporedna gradnja komunalne infrastrukture in stanovanjskih objektov v primeru pogodbe o opremljanju. Posamezne gradnje stanovanjskih hiš je možno izvajati etapno.

131.l člen

(prostorski ukrepi)

(1) Nepremičnine, potrebne za gradnjo gospodarske javne infrastrukture v skladu z določbami teh PIP(OPPN), se lahko v skladu z zakonodajo razlasti.

(2) Nepremičnine, potrebne za gradnjo gospodarske javne infrastrukture, so prikazane v grafičnem delu list 2: PIP(OPPN) SŽ-148: Prikaz ureditev glede poteka omrežij in priključevanja objektov na gospodarsko infrastrukturo, merilo 1:500.

131.m člen

(skupne določbe)

PIP-i glede celostnega ohranjanja kulturne dediščine, ohranjanja narave, varstva okolja in naravnih dobrin ter varstva pred naravnimi in drugimi nesrečami ter obrambnih potreb za območje EUP SŽ-148 so določeni v splošnih prostorskih izvedbenih pogojih OPN Sežana.«

21. člen

131. člen odloka se preštevilči v 132. člen ter doda za njegovo zadnjo alinejo nova alineja, ki se glasi:

»– Odlok o OPPN – spremembe in dopolnitve UN UC 1 »Sežana center 1« v Sežani (Uradni list RS, št. 19/13) v območju zemljišč s parc. št. 4023/4 k.o. Sežana in dela zemljišča s parc. št. 4023/11 k.o. Sežana, ki se nahaja v EUP SŽ-74.«.

22. člen

132. člen odloka se preštevilči v 133. člen ter doda v njegovi zadnji alineji za zadnjo besedo besedna zveza, ki se glasi:

», z izjemo zemljišč s parc. št. 4023/11-del in 4023/4, obe k.o. Sežana, ki se nahajata v EUP SŽ-74.«.

23. člen

133. člen odloka se preštevilči v 134. člen.

24. člen

134. člen odloka se preštevilči v 135. člen.

25. člen

135. člen odloka se preštevilči v 136. člen.

26. člen

Priloga 1 odloka se nadomesti z novo prilogo z imenom »PRILOGA 1 – DOPUSTNI ZAHTEVNI IN MANJ ZAHTEVNI OBJEKTI«, ki je priloga tega odloka.

27. člen

Priloga 2 odloka se nadomesti z novo prilogo z imenom »PRILOGA 2 – DOPUSTNI NEZAHTEVNI IN ENOSTAVNI TER ZAČASNI OBJEKTI«, ki je priloga tega odloka.

28. člen

V Prilogi 3 odloka se:

– v vrstici s šifro območja »AV-07 SSp« se v stolpcu z imenom »Posebni PIP« v prvi alineji prvega odstavka za zadnjo besedo doda besedno zvezo »– SD 03 OPN Sežana«;

– v vrstici s šifro območja »AV-07 SSp« se v stolpcu z imenom »Posebni PIP« v drugi alineji prvega odstavka za zadnjo besedo doda besedno zvezo »– SD 03 OPN Sežana«;

– v vrstici s šifro območja »AV-07 SSp« se v stolpcu z imenom »Posebni PIP« v četrtem odstavku za zadnjo besedo doda stavek: »Načrtovane ceste se predvidijo kot krožne navezave na obstoječe ceste, v nasprotnem primeru je potrebno upoštevati 85. člen tega odloka.«;

– v vrstici s šifro območja »DA-01 SSe« se v stolpcu z imenom »Posebni PIP« doda nov odstavek: »Do sprejema OPPN je poleg prej navedenih gradenj in posegov, opredeljenih s 129. členom tega odloka, na zemljišču s parc. št. 668/3 k.o. Sežana dopustna še novogradnja v skladu z merili za podrobno rabo SSe.«;

– v vrstici s šifro območja »DU-10 SSe« se v stolpcu z imenom »Posebni PIP« v prvi alineji prvega odstavka za zadnjo besedo doda besedno zvezo »– SD 03 OPN Sežana«;

– v vrstici s šifro območja »DU-10 SSe« se v stolpcu z imenom »Posebni PIP« v drugi alineji prvega odstavka za zadnjo besedo doda besedno zvezo »– SD 03 OPN Sežana«;

– v vrstici s šifro območja »DU-10 SSe« se v stolpcu z imenom »Posebni PIP« v šestem odstavku za zadnjo besedo doda stavek: »Načrtovane ceste se predvidijo kot krožne navezave na obstoječe ceste, v nasprotnem primeru je potrebno upoštevati 85. člen tega odloka.«;

– med vrstico s šifro območja »GO-08 SSp« in tabelo naselja »JAKOVCE« se vrine nova tabela za naselje »GRAHOVO BRDO«, v kateri se vpiše vrstica s šifro območja »GB-01 SK«, stolpec z imenom »Posebni PIP« pa se glasi: »V območju zemljišča s parc. št. 2006/1, k.o. Utovlje je dopustna tudi gradnja objektov za potrebe avtomehanične delavnice (CC-SI 12304 in dejavnost vzdrževanja in popravila motornih vozil).«;

– v vrstici s šifro območja »KŽ-05 SSe« se v stolpcu z imenom »Usmeritve za OPPN« doda nov odstavek: »Do sprejema OPPN so poleg posegov v prostor, opredeljenih s 129. členom tega odloka, na zemljiščih s parc. št. 2339/8, 2339/11 in 2340/7, vse k.o. Križ, dopustne še novogradnje v skladu z merili za podrobno rabo SSe.«;

– v vrstici s šifro območja »KŽ-11 SSe« se v stolpcu z imenom »Posebni PIP« v prvi alineji prvega odstavka za zadnjo besedo doda besedno zvezo »– SD 03 OPN Sežana«;

– v vrstici s šifro območja »KŽ-11 SSe« se v stolpcu z imenom »Posebni PIP« v drugi alineji prvega odstavka za zadnjo besedo doda besedno zvezo »– SD 03 OPN Sežana«;

– v vrstici s šifro območja »KŽ-11 SSe« se v stolpcu z imenom »Posebni PIP« v petem odstavku za zadnjo besedo doda stavek: »Načrtovane ceste se predvidijo kot krožne navezave na obstoječe ceste, v nasprotnem primeru je potrebno upoštevati 85. člen tega odloka.«;

– za vrstico s šifro območja »KŽ-12 SSe« se doda nova vrstica s šifro območja »KŽ-13 SSe«, v kateri se stolpec z imenom »Usmeritve za OPPN« glasi: »Predviden OPPN za območje stanovanjske prostostoječe gradnje pretežno eno ali dvo stanovanjskih stavb. Ureditve in objekti naj se prilagajajo terenskim pogojem. Na območju je potrebno vzpostaviti skupno javno površino lahko v povezavi z območjem EUP KŽ 05. S tem naj se ustvari ustrezna orientacijska točka ter identiteta območja. Potrebna je vzpostavitev značilnega grajenega oziroma naravnega roba območja.«;

– med vrstico s šifro območja »ŠJ-01 CU« in vrstico s šifro območja »ŠJ-04 SK« se vrine nova vrstica s šifro območja »ŠJ-03 SK«, v kateri se stolpec z imenom »Posebni PIP« glasi: »V območju je na neizpostavljenih lokacijah dopustna gradnja objektov za potrebe kmetijstva ali druge dejavnosti do širine 8,00 m in do dolžine 23,00 m z razmerjem med stranicami najmanj 1:1,4.«;

– za vrstico s šifro območja »TU-04 SSp« se doda nova vrstica s šifro območja »TU-03 ZDv«, v kateri se stolpec z imenom »Posebni PIP« glasi: »V območju so dopustne tudi pomožne stavbe v skladu z merili za PNRP SK.«.

29. člen

V Prilogi 4 odloka se:

– v vrstici s šifro območja »SŽ-37« se v stolpcu z imenom »Posebni PIP« v petem odstavku spremeni drugi stavek tako, da se glasi: »V teh primerih je možno, da parcelo objekta predstavlja fundus stavbe, potrebe za parkiranje se lahko zagotovijo zagotoviti na javnih parkirnih mestih.«;

– v vrstici s šifro območja »SŽ-45« se v stolpcu z imenom »Posebni PIP« za zadnjo besedo doda stavek: »V severni polovici območja je kot spremljajoča dopustna tudi predelovalna dejavnost v manjšem obsegu ali obrtna dejavnost (npr. proizvodnja živil ipd.).«;

– v vrstici s šifro območja »SŽ-72« se v stolpcu z imenom »Posebni PIP« za drugo alinejo prvega odstavka doda nova alineja, ki se glasi: »– ne glede na prejšnji alineji je za obstoječo stavbo št. 1988 k.o. Sežana (2455) najmanjše dopustno skupno število parkirnih mest za stanovanje do 35 m^2 koristne stanovanjske površine (KSP) 1 PM, od 36 m^2 do 60 m^2 KSP 1,5 PM, od 61 m^2 do 100 m^2 KSP 2 PM ter nad 100 m^2 KSP 3 PM, pri čemer ni dopustna zagotovitev najmanjšega skupnega števila parkirnih mest izven gradbene parcele obstoječe stavbe.«;

– v vrstici s šifro območje SŽ-74 se spremeni besedilo v stolpcu »Način urejanja« tako, da se glasi »OPN«, besedilo v četrtem in petem stolpcu se črta.;

– v vrstici s šifro območja »SŽ-108« se v stolpcu z imenom »Posebni PIP« za zadnjo besedo doda besedilo: »brez soglasja soseda mejaša. V primeru manjših odmikov je potrebno slediti vzorcu obstoječe pozidave v tej ali sosednji EUP«;

– med vrstico s šifro območja »SŽ-146« in vrstico s šifro območja »SŽ-149« se vrine nova vrstica s šifro območja »SŽ-148«, z namensko rabo prostora;

– »SSe«, z načinom urejanja »PIP«, v kateri se stolpec z imenom »Posebni PIP« glasi: »Posebni PIP v natančnosti in vsebini občinskih podrobnih prostorskih načrtov za EUP SŽ-148 SSe so opredeljeni v 131. do 131.l člena tega odloka.«.

4. KONČNE DOLOČBE

30. člen

(hramba)

SD 03 OPN SE so izdelane v digitalni obliki in tiskane v štirih izvodih v analogni obliki. SD 03 OPN SE v analogni in digitalni obliki se hrani na sedežu Občine Sežana in je dostopen javnosti skladno z zakonom. SD 03 OPN SE je skladno z zakonom z dnem njegove uveljavitve posredovan Upravni enoti Sežana in pristojnemu ministrstvu.

31. člen

(veljavnost odloka)

Ta odlok začne veljati osmi dan po objavi v Uradnem listu Republike Slovenije.

Št. 032-8/2019-3
Sežana, dne 19. decembra 2019

Župan
Občine Sežana
David Škabar

PRILOGA 1 - DOPUSTNI ZAHTEVNI IN MANJ ZAHTEVNI OBJEKTI

VRSTE STAVB	SSe	SSp SSj SSs	SSv	SK	SB	CU	CDi	CDk	CDz	CDo	IP	IG	IK	BT	BD	BC	ZS	ZP	ZD	ZDv	ZK	ZV	PC	PŽ	PO	E	T	O	K1	K2	G	VC	LN	LP	F	N
11100 Enostanovanjske stavbe	•	•		•		9																														
11210 Dvostanovanjske stavbe	42	42		42		•																														
11220 Tri- in večstanovanjske stavbe			•			•																														
1130 Stanovanjske stavbe za posebne družbene skupine			•		•	•																													34	
12111 Hotelske in podobne stavbe za kratkotrajno nastanitev				•		•				•				•	•																					
12112 Gostilne, restavracije in točilnice				•		•	11	11	11	•	12	12		•	•		12, 21																		
12120 Druge gostinske stavbe za kratkotrajno nastanitev				•		•				•		•		•	•																					
12201 Stavbe javne uprave				•		•		•		•																									•	•
12202 Stavbe bank, pošt, zavarovalnic				•		•		•		•																										
12203 Druge poslovne stavbe				•		•		•		•	•	•		•	•											•		•							•	
12204 Konferenčne in druge kongresne stavbe				•		•		•		•	•	•		•	•											•		•							•	
12301 Trgovske stavbe			8	•		•				•		14		8	•						23															
12302 Sejemske dvorane, razstavišča						•				•					•																					
12303 Oskrbne postaje						10				•					•								•		•											
12304 Stavbe za storitvene dejavnosti				43		•				•		•		43	•						24															
12410 Postajna poslopja, terminali, stavbe za izvajanje elektronskih komunikacij ter z njimi povezane stavbe										•	•	•											•	•	•											
12420 Garažne stavbe	15	15	15	15	15	15	15	15	15	•	•	•	•	15	15	15								•	•	•	•	•								•
12510 Industrijske stavbe				7							•	•																							•	
12520 Rezervoarji, silosi in skladiščne stavbe										•	•	•	•	36																						
12610 Stavbe za kulturo in razvedrilo			5	5	•	•		•		•				•	•	•																				
12620 Muzeji, arhivi in knjižnice				•	•	•	•	•						•																						
12630 Stavbe za izobraževanje in znanstvenoraziskovalno delo	•		6	•		•	•					•																							34	34
12640 Stavbe za zdravstveno oskrbo				•		•			•																											
12650 Stavbe za šport						•	•							•	•	•																				
12711 Nestanovanjske kmetijske stavbe - stavbe za rastlinsko pridelavo				•									•																							
12712 Nestanovanjske kmetijske stavbe - stavbe za rejo živali				•									•																							
12713 Nestanovanjske kmetijske stavbe - stavbe za skladiščenje pridelka				•									•																							
12714 Druge nestanovanjske kmetijske stavbe				•									•																							
12721 Stavbe za opravljanje verskih obredov				•		•		•													•															
12722 Pokopališke stavbe						•		•													•															
12730 Kulturna dediščina, ki se ne uporablja za druge namene	45	45	45	45	45	45	45	45	45	45	45	45	45	45	45	45	45	45	45	45	45	45	45	45	45	45	45	45			45	45	45	45	45	45
12740 Druge stavbe, ki niso uvrščene drugje				•		•											20						27	27	27										•	35
21121 Lokalne ceste in javne poti, nekategorizirane ceste in gozdne ceste	•	•	•	•	•	•	•	•	•	•	•	•	•	•	•	•	•	•	•	•	•	•	•	•	•	•	•	•	38	38	37	44	•	•	•	•
21122 Samostojna parkirišča	4	4	4	4,28	4	4	4	4	4	•	16	16	•	22	22	22	•				•		•	16	16	•	•	•					•		•	•
212 Železniške proge																								•												
21301 Letališke steze in ploščadi																																				18
214 Mostovi, viadukti, predori in podhodi																							•	•	•				26	26	26	25				
22121 Daljinski (transportni) vodovodi	44	44	44	44	44	44	44	44	44	44	44	44	44	44	44	44	44	44	44	44	44	44	44	44	44	44	44	44	44	44	44	44	44	44	44	44
22122 Objekti za črpanje, filtriranje in zajem vode	44	44	44	44	44	44	44	44	44	44	44	44	44	44	44	44	44	44	44	44	44	44	44	44	44	44	44	44	44	44	44	44	44	44	44	44
22130 Prenosna komunikacijska omrežja										•	•	•			•								•	•	•	•	•	•								•
22210 Lokalni (distribucijski) plinovodi	44	44	44	44	44	44	44	44	44	44	44	44	44	44	44	44	44	44	44	44	44	44	44	44	44	44	44	44	44	44	44	44	44	44	44	44
2222 Lokalni cevovodi	44	44	44	44	44	44	44	44	44	44	44	44	44	44	44	44	44	44	44	44	44	44	44	44	44	44	44	44	44	44	44	44	44	44	44	44
22231 Cevovodi za odpadno vodo (kanalizacija)	44	44	44	44	44	44	44	44	44	44	44	44	44	44	44	44	44	44	44	44	44	44	44	44	44	44	44	44	44	44	44	44	44	44	44	44
22232 Čistilne naprave											•		•															•								
2224 Lokalni (distribucijski) elektroenergetski vodi in lokalna (dostopovna) komunikacijska omrežja	44	44	44	44	44	44	44	44	44	44	44	44	44	44	44	44	44	44	44	44	44	44	44	44	44	44	44	44	44	44	44	44	44	44	44	44

OBČINSKI PROSTORSKI NAČRT OBČINE SEŽANA

VRSTE STAVB	SSe	SSp SSj SSs	SSv	SK	SB	CU	CDi	CDk	CDz	CDo	IP	IG	IK	BT	BD	BC	ZS	ZP	ZD	ZDv	ZK	ZV	PC	PŽ	PO	E	T	O	K1	K2	G	VC	LN	LP	F	N
2301 Objekti za pridobivanje in izkoriščanje mineralnih surovin																																	•	29		
2302 Elektrarne in drugi energetski objekti	1	1		1	1	1	1	1	1	1	•	•	1	1	1	1											30				33				
24110 Športna igrišča		3	3	3	3	19	3			3				•	•	19	19																			
24122 Drugi gradbeni inženirski objekti za šport, rekreacijo in prosti čas	2	2	2	2	2	•	•	•		•	13	13		•	•	•	•	2																		
24201 Obrambni objekti																																			•	•
24202 Drugi kmetijski gradbeni inženirski objekti				•									•																							
24203 Objekti za ravnanje z odpadki											17	17	17														•								
24204 Pokopališča								•													•														
24205 Drugi gradbeni inženirski objekti, ki niso uvrščeni drugje.	39	39, 40	39, 40	39, 40	39, 40	39, 40	39, 40	39	39	39, 40	39, 40	39	39	39, 40	39, 40	39, 40	39, 40	39	39	39	39	39	39	39	39	39	39	41	41	41		41		39	39
31130 Utrjene površine											46	46																								
31140 Utrjene brežine											•	•																								
33130 Nepokrita prezentirana arheološka najdišča in ruševine	45	45	45	45	45	45	45	45	45	45	45	45	45	45	45	45	45	45	45	45	45	45	45	45	45	45	45			45	45	45	45	45	45

1 - dovoljeni fotovoltaični sistemi kot del strehe objektov
2 - drugi grad. inženirski objekti za šport, rekreacijo in prosti čas, ki služijo samo za potrebe območja (otroška in druga javna igrišča, javni vrtovi, parki, trgi)
3 - samo igrišča za športe na prostem, ki služijo samo za potrebe območja
4 - od parkirišč samo parkirišča za osebna vozila
5 - dopustne samo dvorane za družabne prireditve
6 - stavbe za predšolsko vzgojo
7 - dopustne samo delavnice za dopustne dejavnosti do velikosti 200 m2 BEP
8 - trgovske stavbe do 500 m2 BEP
9 - samo obstoječe enostanovanjske stavbe
10 - do velikosti 500 m2 parcele
11 - samo za potrebe območja do 100 m2 BEP
12 - gostilne, restavracije in točilnice, ki služijo tem območjem
13 - samo druga javna igrišča, zelenice in druge urejene zelene površine
14 - do velikosti 2000 m2 BEP
15 - garaže do 100 m2 BEP (lahko enoetažne), razen garaž za avtobuse in tovorna vozila, ki presegajo 3,5 ton ter priklopnike
16 - od parkirišč tudi parkirne površine za tovorna vozila, ki presegajo 3,5 ton, priklopnike ter za avtobuse
17 - samo zbirni center za odpadke
18 - helioporti
19 - športna igrišča, razen površin za avtomobilske, motoristične ali konjske dirke
20 - samo sanitarne stavbe in prostori za rekvizite
21 - gostinski objekti samo do 120 m2 BEP ter bari in točilnice do 60 m2 BEP, če štejejo kot oskrbna dejavnost zelene površine
22 - od parkirišč samo parkirišča za osebna vozila ter parkirišča za avtobuse -za potrebe območja
23 - samo trgovske stavbe do 100 m2 kot sestavni del dejavnosti v območju pokopališča
24 - kot sestavni del dejavnosti v območju pokopališča
25 - mostovi
26 - v primeru rekonstrukcije obstoječih infrastrukturnih objektov in posodobitev njihovih križanj
27 - nadstrešnice za avtobusna postajališča in javne sanitarije
28 - parkirne površine za avtodome dopustne do max 10 PM/naselje
29 - samo rudarski objekti pri podzemnem pridobivanju, brez površinskih ureditev
30 - energetski objekti za potrebe ravnanja z odpadki ter fotovoltaični sistemi
31 - drugi gradbeno inženirski objekti za potrebe obrambe
32 - samo nastanitev za potrebe izobraževalnih programov
33 - samo male hidroelektrarne do 10 MW
34 - samo izobraževalni programi za potrebe dejavnosti
35 - drugi objekti potrebni za delovanje dejavnosti varstva pred naravnimi in drugimi nesrečami
36 - v primeru lovske koče dopustne hladilnice
37 - podeželske poti , kolovozi, dovozne in gozdne ceste skupaj s prometno signalizacijo in opremo in gradnja cest, če so predvidene v karti GJI
38 - dopustne rekonstrukcije občinskih in državnih cest v skladu z zakonom, ki ureja ceste. Dopustni so tudi objekti, ki jih pogojuje načrtovana rekonstrukcija ceste (npr. nadkrita čakalnica na postajališču, kolesarska pot in pešpot, oporni in podporni zidovi, nadhodi, podhodi, prepusti, protihrupne ograje, pomožni cestni objekti, urbana oprema) ter objekti gospodarske javne infrastrukture, ki jih je v območju ceste treba zgraditi ali prestaviti zaradi rekonstrukcije ceste V primeru prepletenosti kmetijskih in gozdnih zemljišč izjemoma tudi gozdne ceste, če v določenem delu prečkajo kmetijska zemljišča.
39 - podporni zidovi samo izjemoma v skladu s splošnimi pogoji in objekti za zadrževanje plazov
40 - žične ograje nad 3m za potrebe ograditve športnih igrišč
41 - samo podporni in oporni zidovi cest in objekti za zadrževanje plazov pri rekonstrukcijah lokalnih cest v skladu s splošnimi pogoji
42 - vrstne hiše in dvojčki niso dopustna tipologija gradnje v območju PNRP SSe, SK, SSp in SSj
43 - brez avtomehaničnih delavnic,
44 - v skladu z 68., 96., 97., 102. in 104. členom tega odloka
45 - v skladu z 92., 96., 97., 102. in 104. členom tega odloka
46 - obvezna je ustrezna protiprašna izvedba utrjenih, tlakovanih ali z drugim materialom prekritih površin objektov ob upoštevanju predpisov s področja dopustnih emisij snovi in toplote pri odvajanju odpadnih voda v vode

PRILOGA 2 – DOPUSTNI NEZAHTEVNI IN ENOSTAVNI TER ZAČASNI OBJEKTI

Legenda:
●- dovoljeno po splošnih določilih OPN
1,2..- pogoji po NRP
x- objekt ni dovoljen

1. MAJHNA STAVBA (stavba majhnih dimenzij, v pritlični, enoetažni izvedbi, ki ni namenjena prebivanju, objekt v javni rabi)

2. MAJHNA STAVBA KOT DOPOLNITEV OBSTOJEČE ZAZIDAVE (stavba majhnih dimenzij, v pritlični, enoetažni izvedbi, samostojna ali prislonjena stavbi, objekt v javni rabi)

VRSTA OBJEKTA / NRP	SSe	SSp	SSj/SSs	SSv	SK	SB	CU	CDi	CDk/CDu	CDz	CDo	IP	IG	IK	BT	BD	BC	ZS	ZP	ZD	ZDv	ZK	ZV	PC	PŽ	PO	T	E	O	K1	K2	G	VC	LN	LP	F	N
Do vključno 50 m^2	●	●	●	7	●	●	●	2	2	2	2	1	1	1	2	2	3	3	6	x	x	x	4	x	x	2,5	●	●	●	x	x	x	x	●	x	●	●

- Podrobni prostorski izvedbeni pogoji za majhne stavbe glede vrste dopustnih objektov
  - 11100 Enostanovanjske stavbe (samo pripadajoč objekt k stanovanjski stavbi: letna kuhinja, uta, senčnica, savna ali fitnes za lastne potrebe),
  - 12740 Druge stavbe, ki niso uvrščene drugje (samo nadstrešnica kot pripadajoč objekt h glavnemu objektu ter spremljajoči objekti športnih igrišč v primeru športnega igrišča)
  - 12520 Rezervoarji, silosi in skladiščne stavbe (samo pripadajoč objekt h glavnemu objektu: drvarnice, pokrita skladišča za lesna goriva, lopa; samostojen objekt samo lopa za vrtnarjenje ali skupni objekt v ZV)
  - 12420 garažne stavbe (garaže)
- Podrobni prostorski izvedbeni pogoji za majhne stavbe
  - **glede parcele objekta: majhne stavbe so lahko zgrajene le na parcelah, ki pripadajo stavbi, h kateri se gradijo (na parceli objekta) in sicer najdlje za čas njenega obstoja. Izjemoma se v območjih SK dopušča gradnja enega tovrstnega objekta izven parcele, ki pripada objektu vendar v isti EUP, če na območju domačije ni razpoložljivih površin. Na parceli objekta je lahko gradnji EO in NO namenjenih največ 15% parcele objekta. Velikost objektov je omejena s FZP, če je ta določen. Stavba, h kateri se gradijo, mora biti legalna. Našteti pogoji ne veljajo za rabe ZS, ZP, ZV, PO**
  - **etažnost, višina: vse male stavbe so pritlične, enoetažne, strop je hkrati streha objekta. Največja višina male stavbe je 3,5 m pri ravnih strehah oz. 3,7 m pri strehah z naklonom**
  - **umestitev na parceli objekta: male stavbe naj se praviloma ne umeščajo na tisto stran objekta, ki meji na najpomembnejše javne prostore; v nameskih rabah SSp, SSs in SK se objekte praviloma ne umešča pred ulično fasado objektov**
  - **priključevanje na GJI : samostojni priključki na GJI niso dovoljeni – izjeme za objekte na rabah ZS, ZP, ZV, PO ter izjeme v SK**
- Podrobni prostorski izvedbeni pogoji za majhne stavbe po NRP
  - 1 – samo garaža in nadstrešek, lopa je dopustna samo v rabi IG in IK
  - 2 - samo nadstrešek in objekti v javni rabi
  - 3 – dopustni spremljajoči objekti, potrebni za funkcioniranje športnih igrišč (garderobe, shrambe rekvizitov, sanitarije, klubski prostor) v skupni površini do 200 m^2 BTP, vendar ne garaže
  - 4 – samo lopa za vrtnarjenje in skupni objekt, skladno z določili odloka
  - 5 – samo garaže
  - 6 – samo majhna stavba velikosti do 15 m^2, vendar ne garaža
  - 7- na parceli objekta je dopustno za vsako stanovanje zgraditi največ en EO ali NO objekt – samo garažo ali nadstrešek za osebne avtomobile stanovalcev. Postavitev teh objektov je dopustna na podlagi enotne rešitve za celotno stavbo.

3. POMOŽNI OBJEKT V JAVNI RABI

VRSTA OBJEKTA / NRP	SSe	SSp	SSj/SSs	SSv	SK	SB	CU	CDi	CDk/CDu	CDz	CDo	IP	IG	IK	BT	BD	BC	ZS	ZP	ZD	ZDv	ZK	ZV	PC	PŽ	PO	T	E	O	K1	K2	G	VC	LN	LP	F	N
Stavbe – do vključno 25 m^2	3	3	3	3	3	3	3	3	3	3	3	3	3	3	3	3	3	3	3	3	3	3	4	3	3	3	3	3	3	2	2	5	x	●	x	●	●
Gradbeninženirski objekti–do višine (od najnižje točke konstrukcije do njenega vrha) 10 m	3	3	3	3	3	3	3	3	3	3	3	3	3	3	3	3	3	3	3	3	3	3	4	3	3	3	3	3	3	1	1	5	x	●	x	●	●

- Podrobni prostorski izvedbeni pogoji za pomožne objekte v javni rabi glede vrste dopustnih objektov:
  - 12112 Gostilne, restavracije in točilnice (grajen gostinski vrt),
  - 12410 Postojno poslopje, terminal, stavbe za izvajanje komunikacij ter z njimi povezane stavbe (avtobusne čakalnice, javne kolesarnice)
  - 12740 Druge stavbe, ki niso uvrščene drugje (sanitarne enote)
  - 32120 Urbana oprema (grajena urbana oprema, objekt za razsvetljavo, drog, grajena oprema v parkih, igrala na otroških igriščih, oprema na trim stezah)
  - 32140 Spominska obeležja
  - Prej navedeni objekti so dopustni pod pogojem, da je vrsta objekta skladna z vrstami dopustnih dejavnosti za posamezno PNRP, določenih v podrobnih prostorskih izvedbenih pogojih (113. do 127. člen tega odloka) in posebnih prostorskih izvedbenih pogojih
- Podrobni prostorski izvedbeni pogoji za pomožne objekte v javni rabi:
  - glede parcele objekta: /
  - **etažnost: vse stavbe so pritlične, enoetažne, strop je hkrati streha objekta.**
  - velikost, število stavb: **Največja velikost stavbe je 25 m^2**
  - **umestitev na parceli: pomožni objekti v javni rabi morajo biti grajeni tako, da zagotavljajo nemoteno uporabo javne površine v njeni splošni rabi,**
  - priključevanje na GJI : samostojni priključki na GJI so dovoljeni
- Podrobni prostorski izvedbeni pogoji za pomožne objekte v javni rabi po NRP:
  - 1 – samo objekt javne razsvetljave ob rekonstrukciji lokalnih cest
  - 2 – nadkrita čakalnica na postajališču kot enostaven objekt ob rekonstrukciji javne ceste
  - 3 – na javnih površinah-s soglasjem-upravljavca,
  - 4 – samo javne kolesarnice, sanitarna enota,
  - 5 – samo oprema trim steze in vadbena oprema, drog, objekt za javno razsvetljavo ter spominsko obeležje, če je v skladu z gozdnogospodarskim načrtom

4. OGRAJA

VRSTA OBJEKTA / NRP	SSe	SSp	SSj/SSs	SSv	SK	SB	CU	CDi	CDk/CDu	CDz	CDo	IP	IG	IK	BT	BD	BC	ZS	ZP	ZD	ZDv	ZK	ZV	PC	PŽ	PO	T	E	O	K1	K2	G	VC	LN	LP	F	N
Do 3,5 m	•	•	•	•	•	•	•	•	•	•	•	•	•	•	•	•	•	•	•	•	•	•	•	•	•	•	•	•	•	1	1	2	x	•	•	•	•

- Podrobni prostorski izvedbeni pogoji za ograje glede vrste dopustnih objektov:
  - 24205 Drugi gradbeni inženirski objekti, ki niso uvrščeni drugje,
  - Navedeni objekti so dopustni pod pogojem, da je vrsta objekta/ureditve, za namen katerega se izvaja ograditev, skladna z vrstami dopustnih dejavnosti v podrobni NRP

- Podrobni prostorski izvedbeni pogoji za ograje:
  - glede parcele objekta: /
  - etažnost: /
  - velikost, število objektov: pogoji glede višin po vrstah ograj:
    - medsosedska ograja: višina do 1,80 m (do višine 1m je lahko kamnita z možnostjo montažne lesene ali kovinske ograje);
    - medsosedska ograja v obliki mejnega zidu samo na rabah SK, SSj in SSp: dovoljena višina obodnega zidu dvorišč do višine 2.00 m, večja višina le izjemoma, ko mora ta biti skladna z gabariti objektov, ki tvorijo ulični niz,
    - varovalna in protihrupna ograja: višina do 2,20 m, razen na rabah PC, PŽ, PO, T, E, O, LN, F, N
    - ograja v EUP z namensko rabo ZV: le izjemoma do višine 1,60 m, če je enotna za območje vrtičkov, sicer živa meja.
  - umestitev na parceli objekta: /
  - priključevanje na GJI :/

- Podrobni prostorski izvedbeni pogoji za ograje po NRP:
  - 1 –dopustna ograja v kamnu do višine 1 m na parceli objekta legalno zgrajene razpršene gradnje
  - 2-dopustne ograje, ki so v skladu z zakonodajo s področja gozdarstva in gozdnogospodarskimi načrti potrebne za obnovo gozdova ali za raziskovalne namene

5. PODPORNI ZID (konstrukcija med dvema višinama zemljišča, ki preprečuje premik (zdrs) zemljine. Pri računanju višine podpornega zidu z ograjo se upošteva le merilo za podporni zid.)

VRSTA OBJEKTA / NRP	SSe	SSp	SSj/SSs	SSv	SK	SB	CU	CDi	CDk/CDu	CDz	CDo	IP	IG	IK	BT	BD	BC	ZS	ZP	ZD	ZDv	ZK	ZV	PC	PŽ	PO	T	E	O	K1	K2	G	VC	LN	LP	F	N
Do 2,0 m	2	2	2	2	2	2	2	2	2	2	2	2	2	2	2	2	2	2	2	2	2	2	2	2	2	2	2	2	2	1	1	x	x	2	2	2	2

- Podrobni prostorski izvedbeni pogoji za podporne zidove glede vrste dopustnih objektov:
  - 24205 Drugi gradbeni inženirski objekti, ki niso uvrščeni drugje

- Podrobni prostorski izvedbeni pogoji za podporne zidove:
  - glede parcele objekta: /
  - etažnost: /
  - velikost, število objektov: /
  - umestitev na parceli objekta: /
  - priključevanje na GJI : /
  - drugo: vsaj 50 % površine podpornega zidu mora biti ozelenjenih, če podporni zid ni izveden v kamnu
- Podrobni prostorski izvedbeni pogoji po NRP:
  - 1 – dopustno le v primeru agrooperacije ter na parceli objekta legalno zgrajene razpršene gradnje, če je podporni zid izveden v kamnu
  - 2 – v skladu z 73. členom

6. MALA KOMUNALNA ČISTILNA NAPRAVA (naprava za čiščenje komunalne odpadne vode z zmogljivostjo, manjšo od 200 PE)

VRSTA OBJEKTA / NRP	SSe	SSp	SSj/SSs	SSv	SK	SB	CU	CDi	CDk/CDu	CDz	CDo	IP	IG	IK	BT	BD	BC	ZS	ZP	ZD	ZDv	ZK	ZV	PC	PŽ	PO	T	E	O	K1	K2	G	VC	LN	LP	F	N
Do 200 PE	•	•	•	•	•	•	•	•	•	•	•	•	•	•	•	•	•	•	•	•	•	•	•	•	•	•	•	•	•	1	1	x	x	•	x	•	•

- Podrobni prostorski izvedbeni pogoji za male komunalne čistilne naprave (male KČN) glede vrste dopustnih objektov:
  - 22232 Čistilne naprave

- Podrobni prostorski izvedbeni pogoji za male KČN:
  - **glede parcele objekta: Vsi navedeni objekti morajo biti locirani na parceli, namenjeni gradnji stavbe, ali na eni od parcel, namenjenih gradnji več stavb, če naprava služi več stavbam. Določilo ne velja za lokalne MČN.**
  - etažnost: /
  - velikost, število objektov: /
  - **umestitev na parceli objekta: male čistilne naprave morajo biti izvedene podzemno.**
  - **priključevanje na GJI : samostojni priključki na GJI niso dovoljeni, razen za lokalne ČN.**
  - drugo: Lokalne čistilne naprave morajo biti umeščene zunaj naselja ali na njegovem robu. Do čistilne naprave je treba zagotoviti dovoz z javne ceste. Čistilna naprava mora biti zavarovana z zaščitno ograjo.

- Podrobni prostorski izvedbeni pogoji za male KČN po NRP:
  - 1 - samo za zakonito zgrajene objekte na katerih se izvaja komunalna sanacija, kadar gradnja ni možna na območju stavbnih zemljišč oziroma na parceli objekta.

7. NEPRETOČNA GREZNICA (vodotesen zbiralnik za komunalno odpadno vodo)

VRSTA OBJEKTA / NRP	SSe	SSp	SSj/SSs	SSv	SK	SB	CU	CDi	CDk/CDu	CDz	CDo	IP	IG	IK	BT	BD	BC	ZS	ZP	ZD	ZDv	ZK	ZV	PC	PŽ	PO	T	E	O	K1	K2	G	VC	LN	LP	F	N
Do 50 PE	•	•	•	•	•	•	•	•	•	•	•	•	•	•	•	•	•	•	•	•	•	•	•	•	•	•	•	•	•	1	1	x	x	•	x	•	•

- Podrobni prostorski izvedbeni pogoji za nepretočne greznice glede vrste dopustnih objektov:
  - 12520 Rezervoarji, silosi in skladiščne stavbe

- Podrobni prostorski izvedbeni pogoji za nepretočne greznice:
  - **glede parcele objekta: Vsi navedeni objekti morajo biti locirani na parceli, namenjeni gradnji stavbe, ali na eni od parcel, namenjenih gradnji več stavb, če naprava služi več stavbam.**
  - etažnost: /
  - velikost, število objektov: /
  - **umestitev na parceli objekta: Nepretočne greznice morajo biti izvedene podzemno.**
  - priključevanje na GJI : /
- Podrobni prostorski izvedbeni pogoji za nepretočne greznice po NRP:
  - 1 - Samo za zakonito zgrajene objekte na katerih se izvaja komunalna sanacija, kadar gradnja ni možna na območju stavbnih zemljišč oziroma na parceli objekta.

8. REZERVOAR (objekt, povezan s tlemi ali vkopan, s priključki in z inštalacijami)

VRSTA OBJEKTA / NRP	SSe	SSp	SSj/SSs	SSv	SK	SB	CU	CDi	CDk/CDu	CDz	CDo	IP	IG	IK	BT	BD	BC	ZS	ZP	ZD	ZDv	ZK	ZV	PC	PŽ	PO	T	E	O	K1	K2	G	VC	LN	LP	F	N
Do 100 m^3	1	1	1	2	1	1	1	1	1	1	1	•	•	•	1	1	1	x	x	x	x	2	1	x	x	1	•	•	•	3	3	x	x	•	x	•	•

- Podrobni prostorski izvedbeni pogoji za rezervoarje glede vrste dopustnih objektov:
  - 12520 Rezervoarji, silosi in skladiščne stavbe

- Podrobni prostorski izvedbeni pogoji za rezervoarje:
  - **glede parcele objekta: Vsi objekti morajo biti locirani na parceli, namenjeni gradnji stavbe, ali na eni od parcel, namenjenih gradnji več stavb, če naprava služi več stavbam. Določilo ne velja za namenske rabe ZP, ZK, ZV, IP, IG, IK, T, E, O, F, N, LN, LP**
  - etažnost: /
  - velikost objektov, število objektov: /
  - umestitev na parceli objekta: objekt mora biti umeščen na servisnem delu parcele
  - priključevanje na GJI : /

- Podrobni prostorski izvedbeni pogoji za rezervoarje po NRP:
  - 1 – rezervoarji, večji od 5 m^3, morajo biti vkopani,
  - 2 – rezervoarji morajo biti v celoti vkopani,
  - 3 - samo za zakonito zgrajene objekte na katerih se izvaja komunalna sanacija, kadar gradnja ni možna na območju stavbnih zemljišč oziroma na parceli objekta.

9. VODNJAK, VODOMET

VRSTA OBJEKTA / NRP	SSe	SSp	SSj/SSs	SSv	SK	SB	CU	CDi	CDk/CDu	CDz	CDo	IP	IG	IK	BT	BD	BC	ZS	ZP	ZD	ZDv	ZK	ZV	PC	PŽ	PO	T	E	O	K1	K2	G	VC	LN	LP	F	N
	•	•	•	•	•	•	•	•	•	•	•	•	•	•	•	•	•	•	•	•	•	2	•	2	2	2	•	•	•	1	1	1	x	•	x	•	•

- Podrobni prostorski izvedbeni pogoji za vodnjake in vodomete glede vrste dopustnih objektov:
  - 22223 Vodni stolpi in vodnjaki
  - 32120 Urbana oprema (vodnjaki in vodometi)

- Podrobni prostorski izvedbeni pogoji za vodnjake in vodomete:
  - **glede parcele objekta: Vsi navedeni objekti morajo biti locirani na parceli, namenjeni gradnji stavbe. Določilo ne velja, ko gre za postavitev urbane opreme. Določilo ne velja za objekte, umeščene na rabe ZS, ZP, ZD, ZDv, ZV.**
  - etažnost: /
  - velikost objektov, število objektov: /
  - **umestitev na parceli: Za urbano opremo so dovoljeni le takšni načini gradnje, ki zagotavljajo nemoteno uporabo javne površine v njeni splošni rabi.**
  - priključevanje na GJI : samostojni priključki na GJI so dovoljeni za objekte, ki so urbana oprema

- Podrobni prostorski izvedbeni pogoji za vodnjake in vodomete po NRP:
  - 1 - samo vodnjaki pri zakonito zgrajenih objektih na katerih se izvaja komunalna sanacija, kadar gradnja ni možna na območju stavbnih zemljišč oziroma na parceli objekta in le ko gre za lasten sistem za oskrbo s pitno vodo ter vodnjak za namakanje.
  - 2 - gradnja vodnjakov in vodometov dovoljena le kot urbana oprema

10. PRIKLJUČEK NA OBJEKTE GJI IN DALJINSKEGA OGREVANJA

VRSTA OBJEKTA / NRP	SSe	SSp	SSj/SSs	SSv	SK	SB	CU	CDi	CDk/CDu	CDz	CDo	IP	IG	IK	BT	BD	BC	ZS	ZP	ZD	ZDv	ZK	ZV	PC	PŽ	PO	T	E	O	K1	K2	G	VC	LN	LP	F	N
	•	•	•	•	•	•	•	•	•	•	•	•	•	•	•	•	•	•	•	•	•	•	•	•	•	•	•	•	•	1	1	•	x	•	•	•	•

- Podrobni prostorski izvedbeni pogoji za priključke na objekte GJI in daljinskega ogrevanja:
  - glede parcele objekta: /
  - etažnost: /
  - velikost objektov, število objektov: /
  - umestitev na parceli objekta: /
  - priključevanje na GJI : /

- Podrobni prostorski izvedbeni pogoji za priključke na objekte GJI in daljinskega ogrevanja po NRP:
  - 1- gradnja novih cestnih priključkov dovoljena le ob rekonstrukciji lokalnih cest

11. SAMOSTOJNO PARKIRIŠČE

VRSTA OBJEKTA / NRP	Sse	SSp	SSj/SSs	SSv	SK	SB	CU	Cdi	CDk/Cdu	CDz	Cdo	IP	IG	IK	BT	BD	BC	ZS	ZP	ZD	ZDv	ZK	ZV	PC	PŽ	PO	T	E	O	K1	K2	G	VC	LN	LP	F	N
do 200 m^2	•	•	•	2	•	2	2	2	2	2	•	•	•	•	•	•	•	1	1	•	•	•	•	•	•	•	•	•	•	x	x	x	x	•	x	•	•
do 500 m2	•	•	•	2	•	2	2	2	2	2	•	•	•	x	•	•	•	x	x	x	x	•	x	•	•	•	•	•	•	x	x	x	x	•	x	•	•

- Podrobni prostorski izvedbeni pogoji za samostojno parkirišče glede vrste dopustnih objektov:
  - 21122 Samostojna parkirišča (samo parkirišča za osebna vozila; v EUP z namensko rabo IP, IG, PŽ, PO, CDo dopustna tudi parkirišča za tovorna vozila; v EUP z namensko rabo SK do max 10 PM za avtodome/naselje) so dopustna pod pogojem, da je do njih urejen varen dostop glede na kategorijo oz. obremenitev ceste.

- Podrobni prostorski izvedbeni pogoji za samostojno parkirišče:
  - **glede parcele objekta: Objekti morajo biti locirani na parceli, namenjeni gradnji stavbe, ali na eni od parcel, namenjenih gradnji več stavb, če naprava služi več stavbam. Če so locirani samostojno, je lahko zemljišče oddaljeno od ureditve največ 200m. Določilo ne velja za EUP z namensko rabo ZS, ZP, ZV, PC, PŽ, PO ter za javna parkirišča.**
  - etažnost: /
  - velikost objektov, število objektov: **Za EUP z namensko rabo ZS, ZP in ZV je dovoljeno postaviti en objekt (eno parkirišče do velikosti 200 m^2) na 1 ha površin. Velikost objektov je omejena tudi s FZP in BTP, če sta ta določena.**
  - umestitev na parceli objekta: /
  - priključevanje na GJI : samostojni priključki na GJI so dovoljeni

- Podrobni prostorski izvedbeni pogoji za samostojno parkirišče po NRP:
  - 1- dopustna le gradnja javnih parkirnih mest za obiskovalce na obrobju EUP
  - 2- obstoječe zelene površine dopustno zmanjševati izjemoma in za potrebe javnih parkirišč

12. KOLESARSKA POT, PEŠPOT, GOZDNA POT IN PODOBNE

VRSTA OBJEKTA / NRP	SSe	SSp	SSj/SSs	SSv	SK	SB	CU	CDi	CDk/CDu	CDz	CDo	IP	IG	IK	BT	BD	BC	ZS	ZP	ZD	ZDv	ZK	ZV	PC	PŽ	PO	T	E	O	K1	K2	G	VC	LN	LP	F	N
	•	•	•	•	•	•	•	•	•	•	•	•	•	•	•	•	•	•	•	•	•	•	•	•	•	•	•	•	•	1	1	•	x	1	x	•	•

- Podrobni prostorski izvedbeni pogoji za kolesarske poti, pešpoti, gozdne poti in podobne glede vrste dopustnih objektov:
  - 21121 Lokalne ceste in javne poti, nekategorizirane ceste in gozdne ceste

- Podrobni prostorski izvedbeni pogoji za kolesarske poti, pešpoti, gozdne poti in podobne:
  - glede parcele objekta: /
  - etažnost: /
  - velikost objektov, število objektov: /
  - umestitev na parceli: so dovoljeni le takšni načini gradnje, ki ne spreminjajo vodne, gozdne ali krajinske in reliefne značilnosti območja
  - priključevanje na GJI : samostojni priključki na GJI so dovoljeni

- Podrobni prostorski izvedbeni pogoji za kolesarske poti, pešpoti, gozdne poti in podobne po NRP
  - 1- dopustno urejanje kolesarskih poti in pešpoti, gozdnih poti in podobnih le v okviru rekonstrukcije javne ceste, kolesarskih poti, pešpoti in podobnih poti, če so kategorizirane v skladu z zakonom, ki ureja ceste (npr. kategorizirana državna kolesarska pot, kategorizirana občinska kolesarska pot); poljske poti, so prvenstveno namenjene izvajanju kmetijske dejavnosti, se pa lahko uporabljajo za kolesarjenje, pohodništvo,…

13. ŠPORTNO IGRIŠČE NA PROSTEM (grajena ali utrjena površina, ki ni izvedena v obliki stadiona in nima pripadajočih spremljajočih objektov ali tribun)

VRSTA OBJEKTA / NRP	SSe	SSp	SSj/SSs	SSv	SK	SB	CU	CDi	CDk/CDu	CDz	CDo	IP	IG	IK	BT	BD	BC	ZS	ZP	ZD	ZDv	ZK	ZV	PC	PŽ	PO	T	E	O	K1	K2	G	VC	LN	LP	F	N
Športno igrišče do 1000 m^2	1, 2	1, 2	1, 2	1	1, 2	1	3	1	1	1	1	1	1	x	•	•	3	3	3	1	x	x	x	x	x	x	x	x	x	x	x	x	x	x	x	1	x
Drugi GIO za šport, rekreacijo in prosti čas do 1000 m^2	4	4	4	4	4, 9	4	•	•	•	5	•	6	6	7	•	8	8	•	4	x	x	x	4	x	x	x	x	x	x	x	x	x	x	x	x	x	x

- Podrobni prostorski izvedbeni pogoji za športna igrišča na prostem glede vrste dopustnih objektov:
  - 24220 Športna igrišča (igrišča za športe na prostem),
  - 24122 Drugi gradbeni inženirski objekti za šport, rekreacijo in prosti čas
  - Prej navedeni objekti so dopustni pod pogojem, da je vrsta objekta skladna z vrstami dopustnih dejavnosti za posamezno PNRP, določenih v podrobnih prostorskih izvedbenih pogojih (113. do 127. člen tega odloka) in posebnih prostorskih izvedbenih pogojih

- Podrobni prostorski izvedbeni pogoji za športna igrišča na prostem:
  - glede parcele objekta: /
  - etažnost: /
  - velikost, število objektov: Velikost objektov je omejena tudi s FZP, če je ta določen.
  - umestitev na parceli objekta: /
  - priključevanje na GJI: samostojni priključki na GJI so dovoljeni

- Podrobni prostorski izvedbeni pogoji za športna igrišča na prostem po NRP:
  - 1 – samo igrišča za športe na prostem, ki služijo samo za potrebe območja, brez površin za avtomobilske, motoristične, kolesarske ali konjske dirke
  - 2 –bazeni za kopanje samo do 60 m3
  - 3 – samo igrišča za športe na prostem brez površin za avtomobilske, motoristične, kolesarske ali konjske dirke

- Podrobni prostorski izvedbeni pogoji za druge gradbeno inženirske objekte za šport, rekreacijo in prosti čas po NRP:
  - 4 – samo objekti, ki služijo za potrebe območja (otroška igrišča in druga javna igrišča, javni vrtovi, parki, trgi),
  - 5 – samo javni vrtovi in parki
  - 6 – samo druga javna igrišča in javni vrtovi in parki
  - 7- samo konjeniški centri
  - 8 – brez kampov in konjeniških centrov
  - 9 - dopustni kampi (kot dopolnilna dejavnost na kmetiji)

14. VODNO ZAJETJE IN OBJEKTI ZA AKUMULACIJO VODE IN NAMAKANJE

VRSTA OBJEKTA / NRP	SSe	SSp	SSj/SSs	SSv	SK	SB	CU	CDi	CDk/CDu	CDz	CDo	IP	IG	IK	BT	BD	BC	ZS	ZP	ZD	ZDv	ZK	ZV	PC	PŽ	PO	T	E	O	K1	K2	G	VC	LN	LP	F	N
prostornina razlivne vode nad 250 do 2000 m^3	x	x	x	x	•	x	x	x	x	x	x	•	•	•	•	•	•	x	x	x	x	x	•	x	x	x	x	x	x	2	2	2	•	x	x	x	x
prostornina razlivne vode do 250 m^3	3	3	3	3	•	3	3	3	3	3	3	•	•	•	•	•	•	•	•	x	x	3	•	•	•	•	x	•	•	2	2	2	•	•	•	•	•
namakalni sistemi	x	x	x	x	x	x	x	x	x	x	x	x	x	x	x	x	x	x	x	x	x	x	x	x	x	x	x	x	x	•	•	1	•	x	x	x	x

- Podrobni prostorski izvedbeni pogoji za vodno zajetje in objekte za akumulacijo vode in namakanje glede vrste dopustnih objektov:
  - 12520 Rezervoarji, silosi in skladiščne stavbe (bazeni za gašenje požara)
  - 21520 Jezovi, vodne pregrade in drugi vodni objekti (ribnik,grajeno zajetje na tekoči vodi, vodni zbiralnik)
  - 21530 Sistem za namakanje in osuševanje, akvadukt (namakalni sistemi s črpališčem)
  - 22220 Lokalni vodovodi za pitno in cevovodi za tehnološko vodo (zajem pitne in tehnološke vode)
  - 24122 Drugi gradbeni inženirski objekti za šport, rekreacijo in prosti čas (bazeni za kopanje)
  - 32120 Urbana oprema (okrasni bazeni)
- Podrobni prostorski izvedbeni pogoji za vodno zajetje in objekte za akumulacijo vode in namakanje:
  - **glede parcele objekta: Bazen in drugi objekti za lastne potrebe, morajo biti locirani na parceli, namenjeni gradnji stavbe, ali na eni od parcel, namenjenih gradnji več stavb, če naprava služi več stavbam.**
  - etažnost: /
  - **velikost, število objektov: Površina bazena se upošteva pri izračunu stopnje izkoriščenosti parcele.**
  - **umestitev na parceli objekta: zadrževalni bazeni, ki zadržujejo viške padavinske vode iz javnega kanalizacijskega omrežja, morajo biti izvedeni podzemno**
  - priključevanje na GJI : samostojni priključki na GJI so dovoljeni
- Podrobni prostorski izvedbeni pogoji za vodno zajetje in objekte za akumulacijo vode in namakanje po NRP:
  - 1 – le v primeru zagotavljanja povezanosti namakalnega sistema
  - 2 – zajem pitne in tehnološke vode in vodni zbiralnik za potrebe kmetijstva in lovstva z razlivno površino max 30 m2 (na način, kot so izvedeni obstoječi kali; v kolikor ima obod vkopanega zbiralnika vertikalne stranice, višina zbiralnika ne sme presegati 1,5 m, površina pa mora biti zamrežena)
  - 3 – razen grajenega zajetja na tekoči vodi in vodnega zbiralnika

15. OBJEKT ZA OGLAŠEVANJE

VRSTA OBJEKTA / NRP	SSe	SSp	SSj/SSs	SSv	SK	SB	CU	CDi	CDk/CDu	CDz	CDo	IP	IG	IK	BT	BD	BC	ZS	ZP	ZD	ZDv	ZK	ZV	PC	PŽ	PO	T	E	O	K1	K2	G	VC	LN	LP	F	N
Do vključno 18 m^2, višina do vključno 6 m	x	x	x	x	x	•	•	•	•	•	•	•	•	x	x	•	•	x	x	x	x	x	x	x	x	•	x	•	•	x	x	x	x	x	x	x	x
Do vključno 4 m^2, višina do vključno 5 m	•	1	1	•	1	•	•	•	•	•	•	•	•	1	•	•	•	•	x	•	x	x	x	x	x	•	x	•	•	x	x	x	x	x	x	x	x
Nad 18 m2	2	2	2	2	2	2	2	2	2	2	2	2	2	2	2	2	2	2	2	2	2	2	2	2	2	2	2	2	2	2	2	2	x	2	2	2	2

- Podrobni prostorski izvedbeni pogoji za objekte za oglaševanje glede vrste dopustnih objektov:
  - 32130 Objekti za oglaševanje in informacijski panoji;

- Podrobni prostorski izvedbeni pogoji za objekte za oglaševanje:
  - glede parcele objekta: skladno z OPN
  - etažnost: /
  - velikost, število objektov: skladno z OPN
  - umestitev na parceli: skladno z OPN.
  - priključevanje na GJI : samostojni priključki na GJI so dovoljeni

- Podrobni prostorski izvedbeni pogoji za objekte za oglaševanje po NRP:
  - 1 – samo za lastne potrebe in druge oblike oglaševanja, dovoljene na vseh EUP
  - 2 – v skladu z 78. Členom

16. OBJEKT ZA REJO ŽIVALI

VRSTA OBJEKTA / NRP	SSe	SSp	SSj/SSs	SSv	SK	SB	CU	CDi	CDk/CDu	CDz	CDo	IP	IG	IK	BT	BD	BC	ZS	ZP	ZD	ZDv	ZK	ZV	PC	PŽ	PO	T	E	O	K1	K2	G	VC	LN	LP	F	N
Stavba – do 100 m^2	1	1	2	x	•	x	1	1	x	x	x	1	1	•	1	1	1	1	1	1	1	x	1	x	x	x	x	x	1	x	x	1	x	x	x	1	1
Ribogojnica – do prostornine 2000 m^3	x	x	x	x	•	x	x	x	x	x	x	x	x	•	x	x	x	x	x	x	x	x	x	x	x	x	x	x	x	x	x	x	x	x	x	x	x

- Podrobni prostorski izvedbeni pogoji za objekte za rejo živali glede vrste dopustnih objektov:
  - 12712 Stavbe za rejo živali, 24202 Drugi kmetijski gradbeni inženirski objekti

- Podrobni prostorski izvedbeni pogoji za objekte za rejo živali:
  - **glede parcele objekta:**
  - **etažnost: objekti za rejo živali so pritlični, enoetažni, strop je hkrati streha objekta,**
  - **velikost, število objektov: višina do vključno 6 m, razen čebelnjakov – višina do vključno 3 m.**
  - umestitev na parceli: /
  - priključevanje na GJI : samostojni priključki na GJI so dovoljeni

- Podrobni prostorski izvedbeni pogoji za objekte za rejo živali po NRP:
  - 1 – samo čebelnjak, umeščen skladno s čebelarskim pašnim redom, BTP čebelnjaka do 20 m^2
  - 2- samo v SSj

17. POMOŽNI KMETIJSKO GOZDARSKI OBJEKT (objekt, namenjen kmetijski predelavi, gozdarskim opravilom in vrtnarjenju, ki ni namenjen prebivanju)

VRSTA OBJEKTA / NRP	SSe	SSp	SSj/SSs	SSv	SK	SB	CU	CDi	CDk/CDu	CDz	CDo	IP	IG	IK	BT	BD	BC	ZS	ZP	ZD	ZDv	ZK	ZV	PC	PŽ	PO	T	E	O	K1	K2	G	VC	LN	LP	F	N
Stavbe:enoetažne, površine do vključno 150 m^2, višina do 6 m in kleti do 50m2	x	2	2	x	•	x	x	x	x	x	x	x	x	•	x	x	x	x	x	x	x	x	x	x	x	x	x	x	x	4	4	x	x	x	x	x	x
Stolpni silos: višina do vključno 10 m	x	x	x	x	•	x	x	x	x	x	x	x	x	•	x	x	x	x	x	x	x	x	x	x	x	x	x	x	x	x	x	x	x	x	x	x	x
Kozolci	x	x	x	x	x	x	x	x	x	x	x	x	x	x	x	x	x	x	x	x	x	x	x	x	x	x	x	x	x	x	x	x	x	x	x	x	x
Zbiralnik gnojnice ali gnojevke in koritasti silosi: do vključno 1000 m^3	x	x	x	x	•	x	x	x	x	x	x	x	x	•	x	x	x	x	x	x	x	x	x	x	x	x	x	x	x	x	x	x	x	x	x	x	x
Gradbenoinženirski objekti: površine do 200 m2	x	x	x	x	•	x	x	x	x	x	x	x	x	•	x	x	x	x	x	x	x	x	x	x	x	x	x	x	x	1	1	5	x	x	x	x	x
Gozdne prometnice: vse	x	x	x	x	•	x	x	x	x	x	x	x	x	•	x	x	x	x	x	x	x	x	x	x	x	x	x	x	x	x	x	•	x	x	x	x	x

- Podrobni prostorski izvedbeni pogoji za pomožne kmetijsko gozdarske objekte glede vrste dopustnih objektov:
  - 12711 Stavbe za rastlinsko pridelavo (grajeni rastlinjak)
  - 12712 Stavbe za rejo živali (zavetišče za drobnico)
  - 12713 Stavbe za spravilo pridelka (senik, silos, klet in vinska klet)
  - 12714 Druge nestanovanjske kmetijske stavbe (kmečka lopa)
  - 12520 Rezervoarji, silosi in skladiščne stavbe (pokrito skladišče za lesna goriva)
  - 24202 Drugi kmetijski gradbeni inženirski objekti (gnojišča, zbiralnik gnojevke ali gnojnice, napajalno korito, krmišče, hlevski izpust, koritasti silos)
  - 31150 Grajene gozdne vlake;
  - 21121 Grajene gozdne ceste (gozdne prometnice)

- Podrobni prostorski izvedbeni pogoji za pomožne kmetijsko gozdarske objekte:
  - **glede parcele objekta:**
  - višina: /
  - **velikost, število objektov: skladno s pogoji po namenskih rabah,**
  - umestitev na parceli objekta: /
  - **priključevanje na GJI : samostojni priključki na GJI so dovoljeni. Objekti, grajeni v odprtem prostoru (na K, G,..) ne smejo biti priključeni na GJI, razen rastlinjaki, ki so lahko priključeni na vodovodno omrežje, tudi samostojno.**

- Podrobni prostorski izvedbeni pogoji za pomožne kmetijsko gozdarske objekte po NRP:
  - 1 - dopustni vsi našteti drugi kmetijski gradbeno inženirski objekti razen hlevskega izpusta in koritastega silosa
  - 2 –samo rastlinjak in kmečka lopa; ni dopustno v SSs
  - 3 – Dopustna gradnja kmečke lope in pokritega skladišča za lesna goriva neposredno ob robu stavbnih površin podeželskih naselij (SK, SSp, SSe) na način, da sledi tradicionalni strukturi poselitve in gradnje. Maksimalni odmik načrtovanega objekta od stavbnih zemljišč oz. od zadnjega obstoječega objekta je 5m, največja zazidana površina enoetažne stavbe do vključno 40 m2, višina pa 4 m. Gradnja ni možna na območju agrooperacij. Zazidana površina objektov za potrebe enega kmetijskega gospodarstva ob robu stavbnih površin lahko doseže največ 40 m2. Za vse navedene objekte velja pogoj, da se objekta ne umešča na vedutno izpostavljen rob naselja. Pred izvedbo gradnje mora investitor zagotoviti izvedbo preveritve navedenih pogojev, sicer umestitev ni dovoljena.
    Na ta način umeščene objekte je potrebno predhodno evidentirati pri občinski službi, pristojni za urejanje prostora.
  - 4 - Dopustna gradnja senika, krmišča in zavetišča za drobnico ter rastlinjaka, v kolikor gradnja ni možna na stavbnih zemljiščih ali neposredno ob robu stavbnih zemljišč pa tudi kmečka lopa.
    Objekti se lahko umeščajo v odprti prostor pod naslednjimi pogoji:
    - Objekt je lahko umeščen:
      - ob rob gozdnih zemljišč
      - ob rob gozdnih zaplat po dejanski rabi prostora,
      - na vedutno neizpostavljeni legi (odčitavanje prostora iz prometnic in/ali robov naselja),
    - Objekt ni umeščen tako, da okrni značilne vedute na naselje in krajino (kulturno in naravno),
    - Objekt ne ustvarja prostorske dominante,
    - Objekt ne sme biti umeščen med vinogradi, njivskimi površinami (razen rastlinjaka) in v središču odprtih travniških površin,
    - Za zunanji del objekta velja prepoved uporabe neavtohtonih materialov: jeklo, pločevina, plastika, razen za rastlinjake,
    - Maksimalna višina in širina objekta je 6 m,
    - Za potrebe enega kmetijskega gospodarstva lahko zazidana površina vseh objektov skupaj doseže največ 150 m2,
    - Posamezni objekti lahko dosežejo največjo zazidano površino v primeru senika, krmišča, zavetišča za drobnico in rastlinjaka največ 80 m2, v primeru kmečke lope pa največ 40 m2. Pred izvedbo gradnje ali izdajo dovoljenja za gradnjo mora investitor zagotoviti izvedbo preveritve navedenih pogojev, sicer umestitev ni dovoljena. Na ta način umeščene objekte je potrebno predhodno evidentirati pri občinski službi, pristojni za urejanje prostora.
  - 5 – skladno z gozdnogospodarskim načrtom

18. OBJEKT ZA KMETIJSKE PROIZVODE IN DOPOLNILNO DEJAVNOST (objekt, ki ni namenjen bivanju)

VRSTA OBJEKTA / NRP	SSe	SSp	SSj/SSs	SSv	SK	SB	CU	CDi	CDk/CDu	CDz	CDo	IP	IG	IK	BT	BD	BC	ZS	ZP	ZD	ZDv	ZK	ZV	PC	PŽ	PO	T	E	O	K1	K2	G	VC	LN	LP	F	N
Do vključno 80 m^2	x	x	x	x	•	x	x	x	x	x	x	x	x	•	x	x	x	x	x	x	x	x	x	x	x	x	x	x	x	x	x	x	x	x	x	x	x

- Podrobni prostorski izvedbeni pogoji za objekte za kmetijske proizvode in dopolnilno dejavnost glede vrste dopustnih objektov:
  - 1251 Stavbe za predelavo kmetijskih proizvodov.

- Podrobni prostorski izvedbeni pogoji za objekte za kmetijske proizvode in dopolnilno dejavnost:
  - glede parcele objekta: /
  - **etažnost: objekti za kmetijske proizvode in dopolnilno dejavnost so pritlični, enoetažni, strop je hkrati streha objekta,**
  - **velikost, število objektov: višina do vključno 6 m**
  - umestitev na parceli objekta: /
  - priključevanje na GJI : samostojni priključki na GJI so dovoljeni

19. POMOŽNI KOMUNALNI OBJEKT

VRSTA OBJEKTA / NRP	SSe	SSp	SSj/SSs	SSv	SK	SB	CU	CDi	CDk/CDu	CDz	CDo	IP	IG	IK	BT	BD	BC	ZS	ZP	ZD	ZDv	ZK	ZV	PC	PŽ	PO	T	E	O	K1	K2	G	VC	LN	LP	F	N
	•	•	•	•	•	•	•	•	•	•	•	•	•	•	•	•	•	•	1	1	1	•	•	•	•	•	•	•	•	2	2	•	2	•	•	•	•

- Podrobni prostorski izvedbeni pogoji za pomožne komunalne objekte glede vrste dopustnih objektov:
  - 22221 Lokalni vodovodi za pitno vodo in cevovodi za tehnološko vodo
  - 22231 Cevovodi za odpadno vodo
  - 32110 Ekološki otoki (vključno z ograjo do višine 1,7)

- Podrobni prostorski izvedbeni pogoji za pomožne komunalne objekte:
  - glede parcele objekta: /
  - etažnost: /
  - velikost, število objektov: /
  - umestitev na parceli objekta: /
  - priključevanje na GJI : /

- Podrobni prostorski izvedbeni pogoji za pomožne komunalne objekte po NRP:
  - 1 – samo v podzemni izvedbi. Zbiralnice ločenih frakcij odpadkov ob dostopnih poteh, morajo biti intenzivno ozelenjene.
  - 2 – dopustni samo objekti CC-SI 22221 in CC-SI 22231

20. POMOŽNI OBJEKTI NAMENJENI OBRAMBI IN VARSTVU PRED NARAVNIMI IN DRUGIMI NESREČAMI TER POMOŽNI OBJEKTI ZA SPREMLJANJE STANJA OKOLJA

VRSTA OBJEKTA / NRP	SSe	SSp	SSj/SSs	SSv	SK	SB	CU	CDi	CDk/CDu	CDz	CDo	IP	IG	IK	BT	BD	BC	ZS	ZP	ZD	ZDv	ZK	ZV	PC	PŽ	PO	T	E	O	K1	K2	G	VC	LN	LP	F	N
Stavbe: površina do vključno 40 m^2	1	1	1	1	1	1	1	1	1	1	1	1	1	1	1	1	1	1	1	1	1	x	1	1	1	1	1	1	1	1	1	1	1	1	x	•	•
Gradbenoinženirski objekti	1	1	1	1	1	1	1	1	1	1	1	1	1	1	1	1	1	1	1	1	1	1	1	1	1	1	1	1	1	1	1	1	1	1	x	•	•

- Podrobni prostorski izvedbeni pogoji za pomožne objekte namenjeni obrambi in varstvu pred naravnimi in drugimi nesrečami ter pomožni objekti za spremljanje stanja okolja glede vrste dopustnih objektov:
  - 24210 Obrambni objekti,
  - 33140 Merilna mesta za opazovanje naravnih pojavov, naravnih virov in stanja okolja

- Podrobni prostorski izvedbeni pogoji za pomožne objekte namenjeni obrambi in varstvu pred naravnimi in drugimi nesrečami ter pomožni objekti za spremljanje stanja okolja
  - glede parcele objekta: /
  - etažnost: /
  - **velikost, število objektov: na rabah ZS, ZP, ZD, ZDv, ZK, ZV dovoljen en objekt na EUP**
  - umestitev na parceli objekta: /
  - priključevanje na GJI : samostojni priključki na GJI so dovoljeni

- Podrobni prostorski izvedbeni pogoji za pomožne objekte namenjeni obrambi in varstvu pred naravnimi in drugimi nesrečami ter pomožni objekti za spremljanje stanja okolja po NRP
  - 1 – samo objekti za spremljanje stanja okolja in naravnih pojavov

21. PROIZVOD - PREFABRIKAT

VRSTA OBJEKTA / NRP	SSe	SSp	SSj/SSs	SSv	SK	SB	CU	CDi	CDk/CDu	CDz	CDo	IP	IG	IK	BT	BD	BC	ZS	ZP	ZD	ZDv	ZK	ZV	PC	PŽ	PO	T	E	O	K1	K2	G	VC	LN	LP	F	N
	x	x	x	x	1	1	1	1	1	1	1	•	•	•	•	•	•	3	1	x	x	x	1	•	•	•	•	•	•	2	2	x	x	•	x	•	•

- Podrobni prostorski izvedbeni pogoji za proizvode-prefabrikate:
  - 121 Gostinske stavbe,
  - 124 Stavbe za promet in stavbe za izvajanje komunikacij
  - 12520 Rezervoarji, silosi in skladiščne stavbe
  - 126 Stavbe splošnega družbenega pomena (paviljoni) brez kinodvoran, koncertnih dvoran, opernih hiš, gledališč in dvoran za družabne prireditve
  - Prej navedeni objekti so dopustni pod pogojem, da je vrsta objekta skladna z vrstami dopustnih dejavnosti za posamezno PNRP, določenih v podrobnih prostorskih izvedbenih pogojih (113. do 127. člen tega odloka) in posebnih prostorskih izvedbenih pogojih

- Podrobni prostorski izvedbeni pogoji za proizvode-prefabrikate:
  - glede parcele objekta: /
  - etažnost: enoetažni, pritlični
  - **velikost, število objektov: na rabah, ki nimajo faktorjev za stopnjo izkoriščenosti parcele objekta, se lahko v eni EUP postavi objekt do 200 m^2, če ni drugače določeno. Največja dovoljena višina balonov je 11 m.**
  - umestitev na parceli objekta: /
  - **priključevanje na GJI : samostojni priključki na GJI so dovoljeni, razen za izjeme, ki jih določajo določila za male stavbe in pomožne kmetijsko gozdarske objekte**

- Podrobni prostorski izvedbeni pogoji za prefabrikate po NRP:
  - 1 – posebni pogoji, pogoji po tipih stavb in pogoji po NRP enaki pogojem, kot so na določeno rabo predpisani pogoji za posamezno vrsto objekta (če je objekt v javni rabi v EUP z rabo CU se ravna po določilih, ki veljajo za objekte v javni rabi v tej EUP)
  - 2 – samo rastlinjak; posebni pogoji, pogoji po tipih stavb in pogoji po NRP enaki pogojem za pomožne kmetijsko gozdarske objekte
  - 3 – baloni (do 200 m^2) in paviljoni (do 50 m^2)

22. BAZNE POSTAJE IN DRUGI TELEKOMUNIKACIJSKI OBJEKTI

VRSTA OBJEKTA / NRP	SSe	SSp	SSj/SSs	SSv	SK	SB	CU	CDi	CDk/CDu	CDz	CDo	IP	IG	IK	BT	BD	BC	ZS	ZP	ZD	ZDv	ZK	ZV	PC	PŽ	PO	T	E	O	K1	K2	G	VC	LN	LP	F	N
Bazne postaje	x	x	x	x	x	x	•	•	•	•	•	•	•	•	•	•	•	•	x	x	x	x	x	•	•	•	x	•	•	1	1	1	x	•	x	x	•
objekt za telekomunikacijsko opremo	x	x	x	x	x	x	x	x	x	x	x	•	•	•	•	•	•	•	x	x	x	x	x	•	•	•	x	•	•	x	x	x	x	•	x	•	•
Telekomunikacijske antene in oddajniki	•	•	•	•	•	•	•	•	•	•	•	•	•	•	•	•	•	•	x	x	x	x	x	•	•	•	x	•	•	x	x	x	x	•	x	•	•

- Podrobni prostorski izvedbeni pogoji za bazne postaje in druge telekomunikacijske objekte glede vrste dopustnih objektov:
  - 22242 Lokalna (dostopovna) komunikacijska omrežja
  - Prej navedeni objekti so dopustni pod pogojem, da je vrsta objekta skladna z vrstami dopustnih dejavnosti za posamezno PNRP, določenih v podrobnih prostorskih izvedbenih pogojih (113. do 127. člen tega odloka) in posebnih prostorskih izvedbenih pogojih za majhne stavbe, določenih v spodnjih alinejah

Bazne postaje: namenjene javnim telekomunikacijskim storitvam, ki so sestavljene iz antenskega droga, antenskega nosilca z antenami in telekomunikacijske opreme oziroma naprav v primernem prostoru ali zabojniku, če so izpolnjeni naslednji pogoji:

  - antenski drog je lahko visok največ 10 m nad površino strehe;
  - pri antenskih nosilcih na antenskem drogu, postavljenem na stavbo, mora biti spodnji rob najnižje antene najmanj 1,5 m od strešine, pri antenskih nosilcih, ki so pritrjeni na steber, mora biti spodnji rob najnižje antene najmanj 5 m od terena in najmanj 1,5 m od strešine, če je steber postavljen na objekt, pri antenskih nosilcih, ki so pritrjeni na vertikalno površino stavbe, pa sme biti največja dolžina antene 1,5 m;
  - prostor s telekomunikacijsko opremo je lahko samo v nestanovanjski stavbi, in sicer v tistem njenem delu, ki ni namenjen javni rabi oziroma v katerem se ne zadržujejo ljudje; če pa je to zabojnik, je lahko postavljen ob drogovih, stebrih oziroma stolpih, njegova bruto površina pa je lahko do 10 m²
- Podrobni prostorski izvedbeni pogoji za bazne postaje:
  - glede parcele objekta: /
  - etažnost: /
  - velikost, število objektov: /
  - umestitev na parceli objekta: /
  - priključevanje na GJI : samostojni priključki na GJI so dovoljeni.
- Podrobni prostorski izvedbeni pogoji za bazne postaje po NRP:
  - 1-samo pod pogojem, da se umeščajo v varovalnih pasovih prometne infrastrukture

Objekt za telekomunikacijsko opremo: za nameščanje radijskih postaj za radioamaterje

- Podrobni prostorski izvedbeni pogoji za objekte za telekomunikacijsko opremo:
  - glede parcele objekta: /
  - etažnost: pripadajoča antena do višine 10 m.
  - velikost, število objektov: tlorisne površine do 30 m2
  - umestitev na parceli objekta: /
  - priključevanje na GJI : samostojni priključki na GJI so dovoljeni.

Telekomunikacijske antene in oddajniki: katerih uporabni signal ne pokriva več kakor 100-metrski pas okoli oddajne točke.

- Podrobni prostorski izvedbeni pogoji za telekomunikacijske antene in oddajnike:
  - glede parcele objekta: /
  - etažnost: /
  - velikost, število objektov: /
  - umestitev na parceli objekta: /
  - priključevanje na GJI : samostojni priključki na GJI so dovoljeni.

23. URBANA OPREMA

VRSTA OBJEKTA / NRP	SSe	SSp	SSj/SSs	SSv	SK	SB	CU	CDi	CDk/CDu	CDz	CDo	IP	IG	IK	BT	BD	BC	ZS	ZP	ZD	ZDv	ZK	ZV	PC	PŽ	PO	T	E	O	K1	K2	G	VC	LN	LP	F	N
kiosk oz tipski zabojnik	•	•	•	•	•	•	•	•	•	•	•	•	•	•	•	•	•	•	•	•	•	•	x	•	•	•	x	•	•	x	x	x	x	X	x	•	•
montažna sanitarna enota	•	•	•	•	•	•	•	•	•	•	•	•	•	•	•	•	•	•	•	•	•	•	•	•	•	•	x	•	•	x	x	x	x	X	x	•	•

- Podrobni prostorski izvedbeni pogoji za urbano opremo glede vrste dopustnih objektov:
  - 32120 Urbana oprema
  - Prej navedeni objekti so dopustni pod pogojem, da je vrsta objekta skladna z vrstami dopustnih dejavnosti za posamezno PNRP, določenih v podrobnih prostorskih izvedbenih pogojih (113. do 127. člen tega odloka) in posebnih prostorskih izvedbenih pogojih

- Podrobni prostorski izvedbeni pogoji za urbano opremo:
  - glede parcele objekta: /
  - etažnost: /
  - velikost, število objektov: /
  - umestitev na parceli objekta: /
  - **priključevanje na GJI : samostojni priključki na GJI niso dovoljeni**

24. ZAČASNI OBJEKTI

VRSTA OBJEKTA / NRP	SSe	SSp	SSj/SSs	SSv	SK	SB	CU	CDi	CDk/CDu	CDz	CDo	IP	IG	IK	BT	BD	BC	ZS	ZP	ZD	ZDv	ZK	ZV	PC	PŽ	PO	T	E	O	K1	K2	G	VC	LN	LP	F	N
odprt sezonski gostinski vrt	x	x	x	x	•	•	•	•	•	•	•	x	•	x	•	•	•	•	•	x	x	x	x	x	x	•	x	x	x	x	x	x	x	x	x	•	x
oder z nadstreškom	•	•	•	•	•	•	•	•	•	x	•	•	•	•	•	•	•	•	•	x	x	x	x	x	x	x	x	x	x	x	x	x	x	x	x	•	•
pokrit prireditveni prostor	•	•	•	•	•	•	•	•	•	x	•	•	•	•	•	•	•	•	•	x	x	x	x	x	x	x	x	x	x	x	x	x	x	x	x	•	•
cirkus	x	x	x	x	x	x	•	•	•	x	•	•	•	x	•	•	•	•	x	x	x	x	x	x	x	•	x	x	x	x	x	x	x	x	x	•	x
začasna tribuna	x	x	x	x	x	x	•	•	•	x	•	•	•	x	•	•	•	•	x	x	x	x	x	x	x	•	x	x	x	x	x	x	x	x	x	•	•
objekt za skladiščenje nevarnih snovi	x	x	x	x	x	x	x	x	x	x	x	•	•	•	x	x	x	x	x	x	x	x	x	x	x	x	x	•	•	x	x	x	x	x	x	•	•

Definicije pojmov:

- **Začasni objekt** je treba odstraniti po poteku časa, za katerega je bil zgrajen, najpozneje pa v šestih mesecih od začetka gradnje. Po odstranitvi je treba vzpostaviti prvotno stanje na zemljišču, na katerem je bil zgrajen.
- **Odprti sezonski gostinski vrt**, to je posebej urejeno zemljišče kot del gostinskega obrata, če je tlorisna površina zemljišča največ 60 m² in višina najvišje točke največ 4 m, merjeno od najnižje točke objekta;
- **Oder z nadstreškom**, če je njegova tlorisna površina do 30 m², višina najvišje točke do 6 m, merjeno od najnižje točke objekta, razpon nosilnih delov pa do 3 m, in če ta razpon presega 3 m, morajo biti sestavljeni iz montažnih elementov;
- **Pokriti prireditveni prostor,** kamor sodi tudi športno igrišče, z napihljivo konstrukcijo ali v montažnem šotoru, vključno s sanitarnimi prostori, če je njegova tlorisna površina do 500 m² višina najvišje točke 6 m, merjeno od najnižje točke objekta;
- **Cirkus,** to je prireditveni prostor v montažnem šotoru (arena s tribunami za gledalce) in ograjeno zunanjo površino, namenjeno potujočemu zabavišču, če so šotor in drugi objekti montažni;
- **Začasna tribuna za gledalce na prostem,** če je njena tlorisna površina največ 1000 m² in višina najvišje točke največ 6 m, merjeno od najnižje povprečne točke terena.
- **Objekti, namenjeni začasnemu skladiščenju nenevarnih snovi,** če bruto površina teh objektov ne presega 15 m² in je višina najvišje točke največ 4 m, merjeno od najnižje točke objekta, katerega streha je hkrati strop nad prostorom.

  - Posebni prostorski izvedbeni pogoji za začasne objekte:
    - glede parcele objekta: /
    - etažnost: /
    - velikost, število objektov: /
    - umestitev na parceli objekta: /
    - **priključevanje na GJI : samostojni priključki na GJI niso dovoljeni**

3765. Pravilnik o sofinanciranju obnove kulturnih spomenikov v Občini Sežana

Na podlagi 40. člena Zakona o varstvu kulturne dediščine (Uradni list RS, št. 16/08, 123/08, 8/11 – ORZVKD39, 90/12, 111/13, 32/16 in 21/18 – ZNOrg), 21. in 29. člena Zakona o lokalni samoupravi (Uradni list RS, št. 94/07 – uradno prečiščeno besedilo, 76/08, 79/09, 51/10, 40/12 – ZUJF, 14/15 – ZUUJFO, 11/18 – ZSPDSLS-1 in 30/18), določil Pravilnika o postopkih za izvrševanje proračuna Republike Slovenije (Uradni list RS, št. 50/07, 61/08, 99/09 – ZIPRS1011, 3/13 in 81/16) in 17. člena Statuta Občine Sežana (Uradni list RS, št. 88/15) je Občinski svet Občine Sežana na seji dne 19. 12. 2019 sprejel

P R A V I L N I K
o sofinanciranju obnove kulturnih spomenikov v Občini Sežana

I. SPLOŠNA DOLOČBA

1. člen

(vsebina pravilnika)

S tem pravilnikom se določajo namen, upravičenci, postopek, pogoji in merila za dodelitev proračunskih sredstev, namenjenih za sofinanciranje obnove kulturnih spomenikov v Občini Sežana, in nadzor nad porabo dodeljenih sredstev.

II. VSEBINSKA DOLOČILA

2. člen

(namen)

Namen tega pravilnika je spodbujanje ohranjanja kulturnih spomenikov v Občini Sežana.

3. člen

(predmet sofinanciranja)

(1) Predmet sofinanciranja po tem pravilniku so obnove kulturnih spomenikov, ki so z odloki razglašeni za kulturne spomenike lokalnega pomena na območju Občine Sežana.

(2) Občina lahko sofinancira tudi obnovo objektov, ki so funkcionalno in prostorsko povezani s kulturnim spomenikom iz prejšnjega odstavka tega člena, če so za to razpoložljiva finančna sredstva.

4. člen

(finančna sredstva)

Sredstva za sofinanciranje obnove kulturnih spomenikov se zagotovijo v proračunu Občine Sežana v višini, ki je določena z odlokom o proračunu za posamezno leto. Sredstva se upravičencem dodeljujejo na podlagi javnega razpisa.

5. člen

(upravičenci)

Upravičenci do sredstev so:

– predlagatelji, ki imajo sedež oziroma prebivališče v Občini Sežana, in imajo v lasti ali upravljanju kulturni spomenik, ki leži na območju Občine Sežana,

– predlagatelji, ki imajo sedež oziroma prebivališče izven Občine Sežana, in imajo v lasti ali upravljanju kulturni spomenik, ki leži na območju Občine Sežana.

6. člen

(pogoji)

(1) Občinska proračunska sredstva, namenjena obnovi kulturnih spomenikov, lahko upravičenci iz prejšnjega člena tega pravilnika pridobijo le na osnovi kandidature na javni razpis.

(2) Pogoji za sodelovanje na javnem razpisu so:

– objekt je razglašen za kulturni spomenik lokalnega pomena na območju Občine Sežana,

– objekt je lahko tudi funkcionalno in prostorsko povezan s kulturnim spomenikom iz prejšnje alineje, v kolikor so tudi za to razpisana sredstva,

– pridobljeno ustrezno uradno dokazilo o lastništvu ali upravljanju kulturnega spomenika in/ali njemu pripadajočega funkcionalno in prostorsko povezanega objekta,

– pridobljena ustrezna dokumentacija s strani pristojnega Zavoda za varstvo kulturne dediščine Slovenije (kulturnovarstveni pogoji, kulturnovarstveno soglasje),

– pridobljeno upravno dovoljenje (gradbeno dovoljenje), če je za predvideno investicijo potrebno,

– zagotovitev lastnih finančnih sredstev in/ali drugih virov financiranja (npr. Ministrstvo za kulturo) v višini najmanj 50 % stroškov obnove,

– pridobljena predračunska vrednost predvidene investicije s popisom del, pripravljena s strani gospodarskega subjekta, registriranega za opravljanje tovrstnih dejavnosti,

– imajo pravočasno in v celoti izpolnjene pogodbene obveznosti do Občine Sežana iz predhodnih javnih razpisov, če so na njih sodelovali,

– izpolnjevanje tudi drugih morebitnih pogojev, določenih z vsakoletnim razpisom.

III. JAVNI RAZPIS ZA DODELITEV SREDSTEV

7. člen

(način dodelitve sredstev)

Proračunska sredstva se dodeljujejo na podlagi predhodno izvedenega javnega razpisa, ki ga po sprejemu proračuna za tekoče leto objavi župan v Uradnem listu Republike Slovenije oziroma na spletni strani Občine Sežana ali na drug krajevno običajen način.

8. člen

(izvedba razpisa)

Postopek razpisa in dodeljevanje sredstev poteka v naslednjem zaporedju:

1. imenovanje strokovne komisije, ki vodi postopek javnega razpisa,
2. priprava in objava javnega razpisa,
3. zbiranje vlog,
4. odpiranje, strokovno ocenjevanje in preverjanje prispelih vlog ter vodenje zapisnika,
5. priprava predloga prejemnikov sredstev ter predloga razdelitve razpisanih sredstev in predložitev le-tega skupaj z zapisnikom direktorju občinske uprave oziroma vodji notranje organizacijske enote,
6. obveščanje upravičencev o izbiri z izdajo sklepov o dodelitvi oziroma ne-dodelitvi sredstev,
7. reševanje morebitnih pritožb upravičencev,
8. sklepanje pogodb.

9. člen

(vsebina razpisa)

(1) Javni razpis mora vsebovati vsaj:

– navedbo razpisovalca (naziv in sedež),

– pravno podlago za izvedbo javnega razpisa,

– predmet javnega razpisa,

– navedbo osnovnih pogojev za kandidiranje na javnem razpisu,

– višino razpoložljivih sredstev,

– navedbo meril in kriterijev za vrednotenje prijavljenih vlog,

– določitev obdobja, v katerem morajo biti porabljena dodeljena sredstva,
– rok, do katerega morajo biti predložene vloge za dodelitev sredstev,
– datum odpiranja vlog,
– organ, pri katerem se vložijo vloge,
– rok, v katerem bodo potencialni prejemniki obveščeni o izidu javnega razpisa,
– kraj, čas ter osebo, pri kateri lahko zainteresirani dvignejo razpisno dokumentacijo.

(2) Besedilo javnega razpisa, razpisno dokumentacijo, datum objave javnega razpisa in razpisni rok določi na predlog strokovne komisije iz 11. člena tega pravilnika župan s sklepom.

10. člen

(kriteriji in merila)

(1) Vloge, prispele na razpis, se na podlagi meril ovrednotijo s točkami. Vrednost točke je odvisna od višine razpoložljivih proračunskih sredstev, namenjenih za sofinanciranje obnov kulturnih spomenikov, in od števila točk, ki jih dosežejo vsi izbrani prijavitelji, pri čemer je vrednost sofinanciranja do 50 % celotne vrednosti obnove.

(2) Višina sofinanciranja se določi predvsem na podlagi izpolnjevanja naslednjih meril:
– pomen objekta z vidika kulturne dediščine,
– stanje objekta,
– pomen objekta v javnem dogajanju in njegovi javni dostopnosti,
– obeležitev pomembnih zgodovinskih dogodkov oziroma obletnic.

(3) Merila in ovrednotenje posameznega merila v točkah se podrobneje določi v vsakoletnem javnem razpisu.

IV. POSTOPEK DODELJEVANJA SREDSTEV

11. člen

(vodenje postopka)

(1) Postopek javnega razpisa za dodeljevanje sredstev vodi najmanj tričlanska strokovna komisija, ki jo s sklepom imenuje župan. Strokovno komisijo sestavljajo predsednik komisije in najmanj dva člana komisije. V strokovno komisijo ne morejo biti imenovani zakoniti zastopniki organizacij, ki so se prijavile na razpis in uveljavljajo pravico do sofinanciranja obnov kulturnih spomenikov. Prav tako se mora član komisije, ki je hkrati predstavnik organizacije, ki je podala vlogo za pridobitev sredstev za sofinanciranje obnove kulturnega spomenika, v delu, ki se nanaša na odločanje o dodelitvi sredstev organizaciji, katere predstavnik je, iz postopka izločiti. Navedeno se posebej zabeleži v zapisniku komisije.

(2) Naloge strokovne komisije so zlasti:
– določitev prednostnih vsebin, ki bodo predmet letnega sofinanciranja,
– priprava javnega razpisa in razpisne dokumentacije,
– priprava meril za ocenitev vlog,
– odpiranje in pregledovanje vlog,
– ugotovitev popolnosti vlog,
– preverjanje upravičenosti in strokovna ocenitev vlog,
– priprava predloga prejemnikov sredstev ter predloga razdelitve razpisanih sredstev.

(3) Občinska uprava opravlja vse strokovne in administrativno tehnične naloge za komisijo.

12. člen

(oddaja vlog)

(1) Vloga za dodelitev sredstev mora biti dostavljena do roka, ki je določen v objavi javnega razpisa. Razpisni rok za prijavo ne sme biti krajši od 30 dni od dneva objave.

(2) Vloga mora biti predložena v zapečatenem ovitku, ovitek pa mora biti označen z »ne odpiraj – vloga« in navedbo javnega razpisa, na katerega se nanaša.

13. člen

(odpiranje vlog)

Odpiranje prispelih vlog opravi strokovna komisija. Odpiranje se izvede v roku, predvidenem v javnem razpisu. Prispele vloge se odpirajo po vrstnem redu prispetja. Prepozno prispele vloge se ne obravnavajo in se neodprte vrnejo pošiljatelju. Odpiranje vlog ni javno. O odpiranju se vodi zapisnik.

14. člen

(pregled, preverjanje in ocenjevanje vlog)

(1) Strokovna komisija opravi strokovni pregled popolnih vlog ter jih oceni na podlagi pogojev in meril, ki so bila navedena v javnem razpisu oziroma razpisni dokumentaciji.

(2) V primeru formalno nepopolne vloge komisija v 8 dneh od odpiranja vloge pozove vlagatelja, da v roku 8 dni od dne prejetega obvestila dopolni vlogo. V kolikor vloga v navedenem roku ni dopolnjena, se s sklepom zavrže.

(3) Po ocenitvi vlog pripravi strokovna komisija predlog prejemnikov sredstev in razdelitve razpisanih sredstev, ki ga podpišejo predsednik in člani komisije.

15. člen

(dodelitev sredstev)

(1) Znesek sofinanciranja posamezne obnove kulturnega spomenika se določi tako, da se število točk, ki jih posamezni prijavitelj prejme ob vrednotenju, pomnoži z vrednostjo točke.

Slednja pa se izračuna tako, da se skupni znesek, ki je namenjen za sofinanciranje obnove kulturnih spomenikov, deli s številom točk vseh obnov, izbranih za sofinanciranje.

(2) Na osnovi določitve zneska sofinanciranja posamezne obnove strokovna komisija pripravi predlog prejemnikov sredstev ter razdelitve razpisanih sredstev, ki ga skupaj z zapisnikom predloži direktorju občinske uprave oziroma vodji notranje organizacijske enote, ki izda sklepe o dodelitvi oziroma ne-dodelitvi sredstev. Zoper sklep o dodelitvi ali ne-dodelitvi je možna pritožba v roku 8 dni po prejemu sklepa. Vložena pritožba ne zadrži podpisa pogodb z ostalimi izbranimi upravičenci. O pritožbi odloči župan.

(3) Sklep in poziv k podpisu pogodbe posreduje občinska uprava upravičencu. Če se upravičenec v roku 8 dni od prejema poziva ne odzove in ne sklene pogodbe o sofinanciranju iz 16. člena tega pravilnika, pravica do sofinanciranja preneha veljati.

(4) Za vsa postopkovna vprašanja se smiselno uporabljajo določbe zakona, ki ureja splošni upravni postopek.

16. člen

(pogodba o sofinanciranju)

Župan z izbranimi upravičenci sklene pogodbo. V pogodbi se opredeli pogodbene stranke, namen, za katerega so bila upravičencu dodeljena sredstva, višina dodeljenih sredstev, določi rok za izplačilo sredstev, navede pravice in obveznosti pogodbenih strank, način nadzora nad namensko uporabo sredstev, trajanje pogodbe in ostala določila, pomembna za izvedbo sofinanciranja.

V. NADZOR NAD PORABO SREDSTEV

17. člen

(namenska raba sredstev)

Sredstva, podeljena na podlagi tega pravilnika, so namenska in se lahko porabijo samo za namene, določene s tem pravilnikom, z razpisom in pogodbo.

18. člen

(nadzor nad porabo)

Nadzor nad namensko porabo sredstev opravlja občinska uprava na osnovi poročil o realizaciji obnove kulturnih spomenikov in dokazil o namenski porabi sredstev, kar mora Občini Sežana predložiti prejemnik sredstev do izteka roka, določenega v pogodbi.

19. člen

(vračilo sredstev)

V primeru, da se ugotovi, da sredstva niso bila delno ali v celoti namensko porabljena ali da so bila dodeljena na podlagi neresničnih podatkov ali da je prejemnik kršil določila pogodbe ali v primeru drugih nepravilnosti pri porabi sredstev, je Občina Sežana upravičena zahtevati vračilo dodeljenih sredstev. Prejemnik mora vrniti sredstva s pripadajočimi zakonsko določenimi zamudnimi obrestmi za obdobje od dneva nakazila dalje, in sicer v 30 dneh od prejema poziva za vračilo.

VI. KONČNA DOLOČBA

20. člen

(veljavnost pravilnika)

Ta pravilnik začne veljati naslednji dan po objavi v Uradnem listu Republike Slovenije.

Št. 032-8/2019-14
Sežana, dne 19. decembra 2019

Župan
Občine Sežana
David Škabar

3766. Pravilnik o sofinanciranju programov veteranskih in domoljubnih organizacij v Občini Sežana

Na podlagi 21. in 29. člena Zakona o lokalni samoupravi (Uradni list RS, št. 94/07 – uradno prečiščeno besedilo, 76/08, 79/09, 51/10, 40/12 – ZUJF, 14/15 – ZUUJFO, 11/18 – ZSPDSLS-1 in 30/18), določil Pravilnika o postopkih za izvrševanje proračuna Republike Slovenije (Uradni list RS, št. 50/07, 61/08, 99/09 – ZIPRS1011, 3/13 in 81/16) in 17. člena Statuta Občine Sežana (Uradni list RS, št. 88/15) je Občinski svet Občine Sežana na seji dne 19. 12. 2019 sprejel

P R A V I L N I K
o sofinanciranju programov veteranskih in domoljubnih organizacij v Občini Sežana

I. SPLOŠNA DOLOČBA

1. člen

(vsebina pravilnika)

S tem pravilnikom se določajo namen, upravičenci, pogoji, kriteriji in merila, postopek za dodelitev proračunskih sredstev, namenjenih za sofinanciranje programov veteranskih in domoljubnih organizacij v občini Sežana, ter nadzor nad porabo dodeljenih sredstev.

II. VSEBINSKA DOLOČILA

2. člen

(namen)

Namen tega pravilnika je spodbujanje aktivnega delovanja veteranskih in domoljubnih organizacij na območju Občine Sežana z namenom negovanja tradicij izoblikovanih v vojnah na območju Slovenije, da se ohranijo in prenašajo na mlajše generacije.

3. člen

(predmet sofinanciranja)

Predmet sofinanciranja po tem pravilniku so programi veteranskih in domoljubnih organizacij, ki zajemajo aktivnosti (obeležja, komemoracije, proslave, delo s člani, ki imajo priznan status žrtev vojnega nasilja, slovesnosti ob različnih obletnicah, mednarodno sodelovanje, delo z mladimi, sodelovanje v projektih itd.), vezane na delovanje veteranskih in domoljubnih organizacij.

4. člen

(finančna sredstva)

Sredstva za sofinanciranje programov veteranskih in domoljubnih organizacij se zagotovijo v proračunu Občine Sežana v višini, ki je določena z odlokom o proračunu za posamezno leto. Sredstva se upravičencem dodeljujejo na podlagi javnega razpisa.

5. člen

(upravičenci)

Upravičenci do sredstev so društva, združenja in zveze, ki negujejo tradicije, izoblikovane v vojnah na območju Slovenije in se s svojim delovanjem zavzemajo za ohranjanje vrednot polpretekle zgodovine in aktivno udejstvovanje veteranov na področju družbenega življenja v Občini Sežana.

6. člen

(pogoji)

Upravičenci iz prejšnjega člena tega pravilnika morajo izpolnjevati tudi naslednje pogoje:

– imajo sedež ali podružnico na območju Občine Sežana,

– so registrirani v skladu z zakonodajo, in sicer najmanj leto dni pred objavo razpisa,

– imajo urejeno evidenco o članstvu,

– izvajajo prijavljene programe na neprofitni (nepridobitni) osnovi,

– imajo zagotovljene materialne, prostorske, kadrovske in organizacijske pogoje za uresničitev načrtovanih programov,

– imajo jasno finančno konstrukcijo in vire financiranja za realizacijo programov, ki so predmet sofinanciranja,

– imajo na dan prijave poravnane vse zapadle obveznosti do Občine Sežana,

– izpolnjujejo tudi druge morebitne pogoje, določene z vsakoletnim razpisom.

III. JAVNI RAZPIS ZA DODELITEV SREDSTEV

7. člen

(način dodelitve sredstev)

Proračunska sredstva se dodeljujejo na podlagi predhodno izvedenega javnega razpisa, ki ga po sprejemu proračuna za tekoče leto objavi župan v Uradnem listu Republike Slovenije oziroma na spletni strani Občine Sežana ali na drug krajevno običajen način.

8. člen

(izvedba razpisa)

Postopek razpisa in dodeljevanje sredstev poteka v naslednjem zaporedju:

1. imenovanje strokovne komisije, ki vodi postopek javnega razpisa,

2. priprava in objava javnega razpisa,
3. zbiranje vlog,
4. odpiranje, strokovno ocenjevanje in preverjanje prispelih vlog ter vodenje zapisnika,
5. priprava predloga prejemnikov sredstev ter predloga razdelitve razpisanih sredstev in predložitev le-tega skupaj z zapisnikom direktorju občinske uprave oziroma vodji notranje organizacijske enote,
6. obveščanje upravičencev o izbiri z izdajo sklepov o dodelitvi oziroma ne-dodelitvi sredstev,
7. reševanje morebitnih pritožb upravičencev,
8. sklepanje pogodb.

9. člen

(vsebina razpisa)

(1) Javni razpis mora vsebovati vsaj:
– navedbo razpisovalca (naziv in sedež),
– pravno podlago za izvedbo javnega razpisa,
– predmet javnega razpisa,
– navedbo osnovnih pogojev za kandidiranje na javnem razpisu,
– višino razpoložljivih sredstev,
– navedbo meril in kriterijev za vrednotenje programov,
– določitev obdobja, v katerem morajo biti porabljena dodeljena sredstva,
– rok, do katerega morajo biti predložene vloge za dodelitev sredstev,
– datum odpiranja vlog,
– organ, pri katerem se vložijo vloge,
– rok, v katerem bodo potencialni prejemniki obveščeni o izidu javnega razpisa,
– kraj, čas ter osebo, pri kateri lahko zainteresirani dvignejo razpisno dokumentacijo.

(2) Besedilo javnega razpisa, razpisno dokumentacijo, datum objave javnega razpisa in razpisni rok določi na predlog strokovne komisije iz 11. člena tega pravilnika župan s sklepom.

10. člen

(kriteriji in merila)

(1) Programi, prispeli na razpis, se na podlagi meril ovrednotijo s točkami. Vrednost točke je odvisna od višine razpoložljivih proračunskih sredstev, namenjenih za sofinanciranje programov in od števila točk, ki jih dosežejo vsi izbrani prijavitelji.

(2) Programi veteranskih in domoljubnih organizacij se bodo ocenjevali na osnovi kriterijev in meril določenih v vsakoletnem javnem razpisu, in sicer predvsem po naslednjih sklopih:
1. članstvo,
2. aktivnosti za razvijanje in spodbujanje domoljubja ter ohranjanje zgodovinskih izročil,
3. vrednotenje prijavljenega programa (kot npr. jasno izraženi cilji, uravnotežena finančna shema, delo z mladimi, skrb za spominska obeležja …).

IV. POSTOPEK DODELJEVANJA SREDSTEV

11. člen

(vodenje postopka)

(1) Postopek javnega razpisa za dodeljevanje sredstev vodi najmanj tričlanska strokovna komisija, ki jo s sklepom imenuje župan. Strokovno komisijo sestavljajo predsednik komisije in najmanj dva člana komisije. V strokovno komisijo ne morejo biti imenovani zakoniti zastopniki organizacij, ki so se prijavile na razpis in uveljavljajo pravico do sofinanciranja programov. Prav tako se mora član komisije, ki je hkrati član organizacije, ki je podala vlogo za pridobitev sredstev za sofinanciranje programov, v delu, ki se nanaša na odločanje o dodelitvi sredstev organizaciji, katere član je, iz postopka izločiti. Navedeno se posebej zabeleži v zapisniku komisije.

(2) Naloge strokovne komisije so zlasti:
– določitev prednostnih vsebin, ki bodo predmet letnega sofinanciranja,
– priprava javnega razpisa in razpisne dokumentacije,
– priprava meril za ocenitev vlog,
– odpiranje in pregledovanje vlog,
– ugotovitev popolnosti vlog,
– preverjanje upravičenosti in strokovna ocenitev vlog,
– priprava predloga prejemnikov sredstev ter predloga razdelitve razpisanih sredstev.

(3) Občinska uprava opravlja vse strokovne in administrativno tehnične naloge za komisijo.

12. člen

(oddaja vlog)

(1) Vloga za dodelitev sredstev mora biti dostavljena do roka, ki je določen v objavi javnega razpisa. Razpisni rok za prijavo ne sme biti krajši od 14 dni od dneva objave.

(2) Vloga mora biti predložena v zapečatenem ovitku, ovitek pa mora biti označen z »ne odpiraj – vloga« in navedbo javnega razpisa, na katerega se nanaša.

13. člen

(odpiranje vlog)

Odpiranje prispelih vlog opravi strokovna komisija. Odpiranje se izvede v roku, predvidenem v javnem razpisu. Prispele vloge se odpirajo po vrstnem redu prispetja. Prepozno prispele vloge se ne obravnavajo in se neodprte vrnejo pošiljatelju. Odpiranje vlog ni javno. O odpiranju se vodi zapisnik.

14. člen

(pregled, preverjanje in ocenjevanje vlog)

(1) Strokovna komisija opravi strokovni pregled popolnih vlog ter jih oceni na podlagi pogojev in meril, ki so bila navedena v javnem razpisu oziroma razpisni dokumentaciji.

(2) V primeru formalno nepopolne vloge komisija v 8 dneh od odpiranja vloge pozove vlagatelja, da v roku 8 dni od dne prejetega obvestila dopolni vlogo. V kolikor vloga v navedenem roku ni dopolnjena, se s sklepom zavrže.

(3) Po ocenitvi vlog pripravi strokovna komisija predlog prejemnikov sredstev in razdelitve razpisanih sredstev, ki ga podpišejo predsednik in člani komisije.

15. člen

(dodelitev sredstev)

(1) Znesek sofinanciranja posameznega programa se določi tako, da se število točk, ki jih prejme ob vrednotenju, pomnoži z vrednostjo točke. Slednja pa se izračuna tako, da se skupni znesek, ki je namenjen za sofinanciranje programov veteranskih in domoljubnih organizacij, deli s številom točk vseh programov, izbranih za sofinanciranje.

(2) Na osnovi določitve zneska sofinanciranja posameznega programa strokovna komisija pripravi predlog prejemnikov sredstev ter razdelitve razpisanih sredstev, ki ga skupaj z zapisnikom predloži direktorju občinske uprave oziroma vodji notranje organizacijske enote, ki izda sklepe o dodelitvi oziroma ne-dodelitvi sredstev. Zoper sklep o dodelitvi ali ne-dodelitvi je možna pritožba v roku 8 dni po prejemu sklepa. Vložena pritožba ne zadrži podpisa pogodb z ostalimi izbranimi upravičenci. O pritožbi odloči župan.

(3) Sklep in poziv k podpisu pogodbe posreduje občinska uprava upravičencu. Če se upravičenec v roku 8 dni od prejema poziva ne odzove in ne sklene pogodbe o sofinanciranju iz 16. člena tega pravilnika, pravica do sofinanciranja preneha veljati.

(4) Za vsa postopkovna vprašanja se smiselno uporabljajo določbe zakona, ki ureja splošni upravni postopek.

16. člen

(pogodba o sofinanciranju)

Župan z izbranimi upravičenci sklene pogodbo. V pogodbi se opredeli pogodbene stranke, namen, za katerega so bila upravičencu dodeljena sredstva, višina dodeljenih sredstev, določi rok za izplačilo sredstev, navede pravice in obveznosti pogodbenih strank, način nadzora nad namensko uporabo sredstev, trajanje pogodbe in ostala določila, pomembna za izvedbo sofinanciranja.

V. NADZOR NAD PORABO SREDSTEV

17. člen

(namenska raba sredstev)

Sredstva, podeljena na podlagi tega pravilnika, so namenska in se lahko porabijo samo za namene, določene s tem pravilnikom, z razpisom in pogodbo.

18. člen

(nadzor nad porabo)

Nadzor nad namensko porabo sredstev opravlja občinska uprava na osnovi poročil o realizaciji programov in dokazil o namenski porabi sredstev, kar mora Občini Sežana predložiti prejemnik sredstev do izteka roka, določenega v pogodbi.

19. člen

(vračilo sredstev)

V primeru, da se ugotovi, da sredstva niso bila delno ali v celoti namensko porabljena ali da so bila dodeljena na podlagi neresničnih podatkov ali da je prejemnik kršil določila pogodbe ali v primeru drugih nepravilnosti pri porabi sredstev, je Občina Sežana upravičena zahtevati vračilo dodeljenih sredstev. Prejemnik mora vrniti sredstva s pripadajočimi zakonsko določenimi zamudnimi obrestmi za obdobje od dneva nakazila dalje, in sicer v 30-ih dneh od prejema poziva za vračilo.

VI. KONČNA DOLOČBA

20. člen

(veljavnost pravilnika)

Ta pravilnik začne veljati naslednji dan po objavi v Uradnem listu Republike Slovenije.

Št. 032-8/2019-13
Sežana, dne 19. decembra 2019

Župan
Občine Sežana
David Škabar

ŠKOFLJICA

3767. Pravilnik o spremembi Pravilnika o plačah oziroma plačilih za opravljanje funkcije župana in podžupana ter člana občinskega sveta in nagradah članov delovnih teles občinskega sveta ter članov drugih občinskih organov ter o povračilih stroškov

Na podlagi 34.a člena Zakona o lokalni samoupravi (Uradni list RS, št. 94/07 – uradno prečiščeno besedilo, 76/08, 79/09, 51/10, 40/12 – ZUJF, 14/15 – ZUUJFO, 11/18 – ZSPDSLS-1 in 30/18) ter 18. člena Statuta Občine Škofljica (Uradni list RS, št. 47/19) je Občinski svet Občine Škofljica na 7. redni seji dne 12. 12. 2019 sprejel

P R A V I L N I K

o spremembi Pravilnika o plačah oziroma plačilih za opravljanje funkcije župana in podžupana ter člana občinskega sveta in nagradah članov delovnih teles občinskega sveta ter članov drugih občinskih organov ter o povračilih stroškov

1. člen

V Pravilniku o plačah oziroma plačilih za opravljanje funkcije župana in podžupana ter člana občinskega sveta in nagradah članov delovnih teles občinskega sveta ter članov drugih občinskih organov ter o povračilih stroškov (Uradni list RS, št. 48/07, 80/12 in 10/15) se besedilo drugega odstavka 12. člena za besedno zvezo »in sicer:« spremeni tako, da se glasi:

»– za odgovornega urednika v višini 20 % plače župana,
– za člana uredniškega odbora v višini 4 % plače župana.«

2. člen

Ta pravilnik začne veljati naslednji dan po objavi v Uradnem listu Republike Slovenije, uporablja pa se od 1. 1. 2020.

Št. 007-21/2019
Škofljica, dne 12. decembra 2019

Župan
Občine Škofljica
Ivan Jordan

ŠMARJEŠKE TOPLICE

3768. Odlok o proračunu Občine Šmarješke Toplice za leto 2020

Na podlagi 29. člena Zakona o lokalni samoupravi (Uradni list RS, št. 94/07 – uradno prečiščeno besedilo, 76/08, 79/09, 51/10, 40/12 – ZUJF, 14/15 – ZUUJFO, 11/18 – ZSPDSLS-1, 30/18), 29. člena Zakona o javnih financah (Uradni list RS, št. 11/11 – uradno prečiščeno besedilo, 14/13 – popr. 101/13, 55/15 – ZFisP, 96/15 – ZIPRS1617, 13/18) in 79. člena Statuta Občine Šmarješke Toplice (Uradni list RS, št. 17/18) je Občinski svet Občine Šmarješke Toplice na 9. redni seji dne 18. 9. 2019 sprejel

O D L O K

o proračunu Občine Šmarješke Toplice za leto 2020

1. SPLOŠNA DOLOČBA

1. člen

(vsebina odloka)

S tem odlokom se za Občino Šmarješke Toplice za leto 2020 določajo proračun, postopki izvrševanja proračuna ter obseg zadolževanja in poroštev občine in javnega sektorja na ravni občine (v nadaljnjem besedilu: proračun).

2. VIŠINA SPLOŠNEGA DELA PRORAČUNA IN STRUKTURA POSEBNEGA DELA PRORAČUNA

2. člen

(sestava proračuna in višina splošnega dela proračuna)

V splošnem delu proračuna so prikazani prejemki in izdatki po ekonomski klasifikaciji do ravni podkontov.

Splošni del proračuna se na ravni podskupin kontov določa v naslednjih zneskih:

		v eurih
A.	BILANCA PRIHODKOV IN ODHODKOV	
	Skupina/Podskupina kontov/Konto	Proračun leta 2020
I.	SKUPAJ PRIHODKI (70+71+72+73+74)	4.455.045
	TEKOČI PRIHODKI (70+71)	3.343.745
70	DAVČNI PRIHODKI	2.616.996
	700 Davki na dohodek in dobiček	2.183.259
	703 Davki na premoženje	242.176
	704 Domači davki na blago in storitve	191.561
	706 Drugi davki	0
71	NEDAVČNI PRIHODKI	726.749
	710 Udeležba na dobičku in dohodki od premoženja	280.437
	711 Takse in pristojbine	5.202
	712 Globe in druge denarne kazni	30.100
	713 Prihodki od prodaje blaga in storitev	510
	714 Drugi nedavčni prihodki	410.500
72	KAPITALSKI PRIHODKI	548.652
	722 Prihodki od prodaje zemljišč in neopredmetenih sredstev	548.652
73	PREJETE DONACIJE	2.000
	730 Prejete donacije iz domačih virov	2.000
74	TRANSFERNI PRIHODKI	560.648
	740 Transferni prihodki iz drugih javnofinančnih institucij	145.051
	741Prejeta sredstva iz državnega proračuna iz sred. pror. EU	415.597
II.	SKUPAJ ODHODKI (40+41+42+43)	5.690.577
40	TEKOČI ODHODKI	1.307.569
	400 Plače in drugi izdatki zaposlenim	340.309
	401 Prispevki delodajalcev za socialno varnost	51.107
	402 Izdatki za blago in storitve	883.153
	403 Plačila domačih obresti	8.000
	409 Rezerve	25.000
41	TEKOČI TRANSFERI	1.294.099
	410 Subvencije	115.300
	411 Transferi posameznikom in gospodinjstvom	769.350
	412 Transferi nepridobitnim organizacijam in ustanovam	136.180
	413 Drugi tekoči domači transferi	273.269
42	INVESTICIJSKI ODHODKI	3.035.509
	420 Nakup in gradnja osnovnih sredstev	3.035.509
43	INVESTICIJSKI TRANSFERI	53.400
	431 Investicijski transferi pravnim in fizičnim osebam, ki niso proračunski uporabniki	53.400
	432 Investicijski transferi proračunskim uporabnikom	0
III.	PRORAČUNSKI PRESEŽEK (PRIMANJKLJAJ) (I.-II.)	–1.235.532
B.	RAČUN FINANČNIH TERJATEV IN NALOŽB	
IV.	PREJETA VRAČILA DANIH POSOJIL IN PRODAJA KAPITALSKIH DELEŽEV (750+751+752)	4.359
75	PREJETA VRAČILA DANIH POSOJIL	4.359
	750 Prejeta vračila danih posojil	
	751 Prodaja kapitalskih deležev	4.359
	752 Kupnine iz naslova privatizacije	
V.	DANA POSOJILA IN POVEČANJE KAPITALSKIH DELEŽEV (440+441+442+443)	0
44	DANA POSOJILA IN POVEČANJE KAPITALSKIH DELEŽEV	0
	440 Dana posojila	
	441 Povečanje kapitalskih deležev in finančnih naložb	
	442 Poraba sredstev kupnin iz naslova privatizacije	
	443 Povečanje namenskega premoženja v javnih skladih in drugih osebah javnega prava, ki imajo premoženje v svoji lasti	
VI.	PREJETA MINUS DANA POSOJILA IN SPREMEMBE KAPITALSKIH DELEŽEV (IV.-V.)	4.359
C.	RAČUN FINANCIRANJA	
VII.	ZADOLŽEVANJE (500)	0
50	ZADOLŽEVANJE	
	500 Domače zadolževanje	
VIII.	ODPLAČILA DOLGA (550)	156.880
55	ODPLAČILA DOLGA	156.880
	550 Odplačila domačega dolga	156.880
IX.	SPREMEMBA STANJA SREDSTEV NA RAČUNU (I.+IV.+VII.-II.-V.-VIII.)	–1.388.053
X.	NETO ZADOLŽEVANJE (VII.-VIII.)	–156.880
XI.	NETO FINANCIRANJE (VI.+X.-IX.)	1.235.532
	STANJE SREDSTEV NA RAČUNIH DNE 31. 12. PRETEKLEGA LETA	
	9009 Splošni sklad za drugo	1.415.180

Posebni del proračuna sestavljajo finančni načrti neposrednih uporabnikov, ki so razdeljeni na naslednje programske dele: področja proračunske porabe, glavne programe in podprograme, predpisane s programsko klasifikacijo izdatkov občinskih proračunov. Podprogram je razdeljen na proračunske postavke, te pa na podskupine kontov in podkonte, določene s predpisanim kontnim načrtom.

Posebni del proračuna do ravni proračunskih postavk – podkontov in načrt razvojnih programov sta prilogi k temu odloku in se objavita na spletni strani Občine Šmarješke Toplice.

Načrt razvojnih programov sestavljajo projekti.

3. POSTOPKI IZVRŠEVANJA PRORAČUNA

3. člen

(izvrševanje proračuna)

Proračun se izvršuje na ravni proračunske postavke – podkonta.

V tekočem letu se izvršuje proračun tekočega leta.

Proračun se izvršuje skladno z določbami zakona, ki ureja javne finance in podzakonskimi predpisi, izdanimi na njegovi podlagi in tega odloka.

Veljavni načrt razvojnih programov tekočega leta mora biti za tekoče leto usklajen z veljavnim proračunom.

4. člen

(namenski prihodki in odhodki proračuna)

Namenski prihodki proračuna so poleg prihodkov, določenih v prvem stavku prvega odstavka 43. člena ZJF, tudi naslednji prihodki:

– pristojbina za vzdrževanje gozdnih cest, ki se uporabijo za vzdrževanje gozdnih cest,

– prihodki od prodaje občinskega stvarnega premoženja, ki se uporabijo za nakup novega stvarnega premoženja,

– prihodki od komunalnih prispevkov, ki se uporabijo za izgradnjo nove komunalne infrastrukture,

– prihodki iz naslova požarne takse, ki se namenjajo za sofinanciranje nabave gasilske opreme ter osnovnih sredstev,

– prejete donacije, ki se uporabijo za namen, za katerega so bila pridobljena,

– prihodki iz naslova podeljenih koncesij, ki se uporabijo za področje, iz katerega je bila podeljena koncesija,

– okoljska dajatev za onesnaževanje okolja zaradi odvajanja odpadnih voda, ki se uporabi za izvajanje investicij – projektov na področju ravnanja z odpadno vodo,

– okoljska dajatev za onesnaževanje okolja zaradi odlaganja odpadkov, ki se uporabi za izvajanje investicij – projektov na področju zbiranja in ravnanja z odpadki,

– turistična taksa, ki se uporabi za vlaganje v turistično infrastrukturo in razvoj ter spodbujanje turizma,

– transferni prihodki države, Evropske unije in drugih občin iz naslova sofinanciranja projektov, ki se uporabijo za izvajanje investicij – projektov, za katere so bila sredstva pridobljena.

Namenska sredstva, ki niso bila porabljena v tekočem letu, se prenesejo v naslednje leto za isti namen.

5. člen

(prerazporejanje pravic porabe)

Osnova za prerazporejanje pravic porabe je zadnji sprejeti oziroma veljavni proračun, spremembe proračuna ali rebalans proračuna.

Finančna služba neposrednega uporabnika lahko samostojno in brez omejitev prerazporeja pravice porabe med podkonti v okviru iste proračunske postavke. O prerazporejanju odloča župan.

Finančna služba neposrednega uporabnika lahko samostojno in brez omejitev prerazporeja pravice porabe v okviru istega podprograma. O prerazporejanju odloča župan.

O prerazporeditvah pravic porabe v posebnem delu proračuna med glavnimi programi v okviru področja proračunske porabe odloča na predlog neposrednega uporabnika župan.

O prerazporeditvah pravic porabe v posebnem delu proračuna med podprogrami v okviru glavnega programa odloča na predlog neposrednega uporabnika župan.

Neposredni uporabnik lahko v svojem finančnem načrtu prerazporeja pravice porabe med podprogrami v okviru glavnega programa, pri čemer skupno povečanje ali zmanjšanje posameznega podprograma ne sme presegati 30 % podprograma tega neposrednega uporabnika in med glavnimi programi, pri čemer skupno povečanje ali zmanjšanje posameznega glavnega programa ne sme presegati 10 % glavnega programa tega neposrednega uporabnika v sprejetem oziroma veljavnem proračunu.

Župan s poročilom o izvrševanju proračuna v mesecu juliju in konec leta z zaključnim računom poroča občinskemu svetu o veljavnem proračunu za leto 2020 in njegovi realizaciji.

6. člen

(največji dovoljeni obseg prevzetih obveznosti v breme proračunov prihodnjih let)

Neposredni uporabnik lahko v tekočem letu razpiše javno naročilo za celotno vrednost projekta, ki je vključen v načrt razvojnih programov, če so zanj načrtovane pravice porabe na proračunskih postavkah v sprejetem proračunu.

Skupni obseg prevzetih obveznosti neposrednega uporabnika, ki bodo zapadle v plačilo v prihodnjih letih za investicijske odhodke in investicijske transfere, ne sme presegati 70 % pravic porabe v sprejetem finančnem načrtu neposrednega uporabnika, od tega:

– v letu 2020 50 % navedenih pravic porabe in

– v ostalih prihodnjih letih 20 % navedenih pravic porabe.

Skupni obseg prevzetih obveznosti neposrednega uporabnika, ki bodo zapadle v plačilo v prihodnjih letih za blago in storitve in za tekoče transfere, ne sme presegati 25 % pravic porabe v sprejetem finančnem načrtu neposrednega uporabnika.

Omejitve iz prvega in drugega odstavka tega člena ne veljajo za prevzemanje obveznosti z najemnimi pogodbami, razen če na podlagi teh pogodb lastninska pravica preide oziroma lahko preide iz najemodajalca na najemnika, in prevzemanje obveznosti za pogodbe za dobavo elektrike, telefona, vode, komunalnih storitev in drugih storitev, potrebnih za operativno delovanje neposrednih uporabnikov ter prevzemanje obveznosti za pogodbe, ki se financirajo iz namenskih sredstev Evropske unije, namenskih sredstev finančnih mehanizmov in sredstev drugih donatorjev.

Prevzete obveznosti iz drugega in tretjega odstavka tega člena se načrtujejo v finančnem načrtu neposrednega uporabnika in načrtu razvojnih programov.

7. člen

(spremljanje in spreminjanje načrta razvojnih programov)

Neposredni uporabnik vodi evidenco projektov iz veljavnega načrta razvojnih programov.

Spremembe veljavnega načrta razvojnih programov so uvrstitev projektov v načrt razvojnih programov in druge spremembe projektov.

Neposredni uporabnik mora v 30 dneh po uveljavitvi proračuna uskladiti načrt razvojnih programov z veljavnim proračunom. Neusklajenost med veljavnim proračunom in veljavnim načrtom razvojnih programov je dopustna le v delih, kjer se projekti financirajo z namenskimi prejemki.

Po preteku roka iz prejšnjega odstavka o spremembi vrednosti veljavnih projektov do 20 % izhodiščne vrednosti odloča predstojnik neposrednega uporabnika, to je župan, ki lahko spreminja vrednost projektov v načrtu razvojnih programov. Občinski svet odloča o uvrstitvi projektov v veljavni načrt razvojnih programov in o spremembi vrednosti projektov nad 20 % izhodiščne vrednosti projektov.

Projekte, za katere se zaradi prenosa plačil v tekoče leto, zaključek financiranja prestavi iz predhodnega v tekoče leto, neposredni uporabnik uvrsti v načrt razvojnih programov v 30 dneh po uveljavitvi proračuna.

8. člen

(proračunski skladi)

Proračunski skladi so sredstva sklada proračunske rezerve, namenjena za pokrivanje stroškov ukrepov ter za pomoč prizadetim pri odpravljanju posledic naravnih in drugih nesreč (suša, potres, požar, poplave, ter druge naravne oziroma ekološke nesreče).

Proračunska rezerva se v letu 2020 oblikuje do višine 20.000 eurov.

Na predlog za finance pristojnega organa občinske uprave odloča o uporabi sredstev proračunske rezerve za namene iz drugega odstavka 49. člena ZJF do višine 5.000 eurov župan in o tem s pisnimi poročili obvešča občinski svet.

4. POSEBNOSTI UPRAVLJANJA IN PRODAJE STVARNEGA IN FINANČNEGA PREMOŽENJA

9. člen

(odpis dolgov)

Če so izpolnjeni pogoji iz tretjega odstavka 77. člena ZJF, lahko župan v letu 2020 odpiše dolgove, ki jih imajo dolžniki do občine, in sicer največ do skupne višine 1.000 eurov.

Obseg sredstev se v primerih, ko dolg do posameznega dolžnika neposrednega uporabnika ne presega stroška dveh eurov, v poslovnih knjigah razknjiži in se v kvoto iz prvega odstavka tega člena ne všteva.

5. OBSEG ZADOLŽEVANJA IN POROŠTEV OBČINE IN JAVNEGA SEKTORJA

10. člen

(obseg zadolževanja občine in izdanih poroštev občine)

Zaradi kritja presežkov odhodkov nad prihodki v bilanci prihodkov in odhodkov, presežkov izdatkov nad prejemki v računu finančnih terjatev in naložb ter odplačila dolgov v računu financiranja se občina za proračun leta 2020 lahko zadolži do višine 0 eurov.

Obseg poroštev občine za izpolnitev obveznosti javnih zavodov, javnih skladov in javnih agencij ter javnih podjetij, katerih ustanoviteljica je Občina Šmarješke Toplice, v letu 2020 ne sme preseči skupne višine glavnic 0 eurov.

11. člen

(obseg zadolževanja in izdanih poroštev posrednih uporabnikov občinskega proračuna in javnih podjetij, katerih ustanoviteljica je občina ter pravnih oseb, v katerih ima občina neposredno ali posredno prevladujoč vpliv na upravljanje)

Posredni uporabniki občinskega proračuna, javna podjetja, katerih ustanoviteljica je občina ter druge pravne osebe, v katerih ima občina neposredno ali posredno prevladujoč vpliv, se lahko v letu 2020 zadolžijo do skupne višine 0 eurov.

Posredni uporabniki občinskega proračuna, javna podjetja, katerih ustanoviteljica je občina ter druge pravne osebe, v katerih ima občina neposredno ali posredno prevladujoč vpliv, lahko v letu 2020 izdajo poroštva do skupne višine glavnic 0 eurov.

12. člen

(obseg zadolževanja občine za upravljanje z dolgom občinskega proračuna)

Za potrebe upravljanja občinskega dolga se občina lahko v letu 2020 zadolži do višine 0 eurov.

6. PREHODNE IN KONČNE DOLOČBE

13. člen

(začasno financiranje v letu 2020)

V obdobju začasnega financiranja Občine Šmarješke Toplice v letu 2020, če bo začasno financiranje potrebno, se uporablja ta odlok in sklep o določitvi začasnega financiranja.

14. člen

(uveljavitev odloka)

Ta odlok začne veljati naslednji dan po objavi v Uradnem listu Republike Slovenije, uporablja pa se s 1. 1. 2020.

Št. 410-0011/2019-14
Šmarjeta, dne 19. decembra 2019

Župan
Občine Šmarješke Toplice
Marjan Hribar

3769. Odlok o spremembah in dopolnitvah Odloka o ustanovitvi občinske uprave Občine Šmarješke Toplice

Na podlagi druge alinee drugega odstavka 29. člena in drugega odstavka 49. člena Zakona o lokalni samoupravi (Uradni list RS, št. 94/07 – uradno prečiščeno besedilo, 76/08, 79/09, 51/10, 40/12 – ZUJF, 14/15 – ZUUJFO in 76/16 – odl. US s spremembami) in prvega odstavka 51. člena v zvezi z drugim odstavkom 12. člena ter tretje alinee drugega odstavka 17. člena Statuta Občine Šmarješke Toplice (Uradni list RS, št. 28/18) je Občinski svet Občine Šmarješke Toplice na predlog župana na 9. redni seji dne 18. 12. 2019 sprejel

O D L O K
o spremembah in dopolnitvah Odloka o ustanovitvi občinske uprave Občine Šmarješke Toplice

1. člen

V Odloku o ustanovitvi občinske uprave Občine Šmarješke Toplice (Uradni list RS, št. 17/18) se 12. člen dopolni oziroma spremeni in se glasi:

»Direktor občinske uprave, ki neposredno vodi delo občinske uprave, predvsem:

– organizira in koordinira delo uslužbencev v občinski upravi in jim nudi strokovno pomoč, razporeja delo med uslužbence v občinski upravi in skrbi za delovno disciplino,

– vodi postopke v upravnih zadevah in izdaja odločbe v upravnem postopku na I. stopnji, razen za upravne zadeve na področjih, za katere župan posebej pooblasti drugega uslužbenca občinske uprave, ki izpolnjuje predpisane pogoje,

– opravlja najzahtevnejše naloge občinske uprave, skrbi za zakonito, učinkovito in smotrno opravljanje nalog občinske uprave,

– izvršuje druge pristojnosti v skladu z zakonom in statutom občine,

– opravlja druge naloge v dogovoru z županom in po njegovem pooblastilu.

Direktor občinske uprave je za svoje delo in delo občinske uprave odgovoren županu.

Mandat direktorja občinske uprave traja 5 let.

Direktor občinske uprave opravlja delo v nazivu IV. stopnje, Višji svetovalec I, ter mora imeti najmanj naslednjo vrsto dosežene izobrazbe:

– specializacija po višješolski izobrazbi (prejšnja),
– visokošolska strokovna izobrazba (prejšnja),
– visokošolska strokovna izobrazba (1. bolonjska) ali
– visokošolska univerzitetna izobrazba.

Direktor občinske uprave mora izpolnjevati pogoje v skladu z zakonom, ki ureja položaj javnih uslužbencev.«

2. člen

Vsa ostala določila odloka ostanejo nespremenjena.

3. člen

Ta odlok začne veljati naslednji dan po objavi v Uradnem listu Republike Slovenije.

Št. 007-0002/2018-5
Šmarjeta, dne 19. decembra 2019

Župan
Občine Šmarješke Toplice
Marjan Hribar

ŠTORE

3770. Odlok o proračunu Občine Štore za leto 2020

Na podlagi 29. člena Zakona o lokalni samoupravi (Uradni list RS, št. 94/07 – uradno prečiščeno besedilo, 27/08 – odl. US, 76/08, 79/09, 51/10, 84/10 – odl. US, 40/12 – ZUJF, 14/15 – ZUUJFO, 76/16 – odl. US, 11/18 – ZSPDSLS-1 in 30/18), 29. člena Zakona o javnih financah (Uradni list RS, št. 11/11 – uradno prečiščeno besedilo, 14/13 – popr., 110/11 – ZDIU12, 46/13 – ZIPRS1314-A, 101/13, 101/13 – ZIPRS1415, 38/14 – ZIPRS1415-A, 14/15 – ZIPRS1415-D, 55/15 – ZFisP, 96/15 – ZIPRS1617, 80/16 – ZIPRS1718, 71/17 – ZIPRS1819 in 13/18) in 16. člena Statuta Občine Štore (Uradni list RS, št. 1/12, 38/14, 23/18) je Občinski svet Občine Štore na 7. redni seji dne 12. 12. 2019 sprejel

O D L O K
o proračunu Občine Štore za leto 2020

1. SPLOŠNA DOLOČBA

1. člen

(vsebina odloka)

S tem odlokom se za Občino Štore za leto 2020 določajo proračun, postopki izvrševanja proračuna ter obseg zadolževanja in poroštev občine in javnega sektorja na ravni občine (v nadaljnjem besedilu: proračun).

2. VIŠINA SPLOŠNEGA DELA PRORAČUNA
IN STRUKTURA POSEBNEGA DELA PRORAČUNA

2. člen

(sestava proračuna in višina splošnega dela proračuna)

V splošnem delu proračuna so prikazani prejemki in izdatki po ekonomski klasifikaciji do ravni podkontov.

Splošni del proračuna se na ravni podskupin kontov določa v naslednjih zneskih:

		v eurih
A.	BILANCA PRIHODKOV IN ODHODKOV	
Skupina/Podskupina kontov/Konto/Podkonto		Proračun za leto 2020
I.	SKUPAJ PRIHODKI (70+71+72+73+74)	5.170.537
	TEKOČI PRIHODKI (70+71)	3.420.612
70	DAVČNI PRIHODKI	2.943.110
	700 Davki na dohodek in dobiček	2.585.000
	703 Davki na premoženje	280.360
	704 Domači davki na blago in storitve	77.150
	706 Drugi davki	600
71	NEDAVČNI PRIHODKI	477.502
	710 Udeležba na dobičku in dohodki od premoženja	387.886
	711 Takse in pristojbine	2.285
	712 Globe in druge denarne kazni	9.611
	713 Prihodki od prodaje blaga in storitev	7.120
	714 Drugi nedavčni prihodki	70.600
72	KAPITALSKI PRIHODKI	1.073.719
	720 Prihodki od prodaje osnovnih sredstev	616.900
	721 Prihodki od prodaje zalog	0
	722 Prihodki od prodaje zemljišč in neopredmetenih dolgoročnih sredstev	456.819
73	PREJETE DONACIJE	0
	730 Prejete donacije iz domačih virov	0
	731 Prejete donacije iz tujine	0
74	TRANSFERNI PRIHODKI	676.206
	740 Transferni prihodki iz drugih javnofinančnih institucij	242.886
	741 Prejeta sredstva iz državnega proračuna iz sredstev proračuna Evropske unije	433.320
78	PREJETA SREDSTVA IZ EVROPSKE UNIJE	0
	787 Prejeta sredstva od drugih evropskih institucij	0
II.	SKUPAJ ODHODKI (40+41+42+43)	5.141.277
40	TEKOČI ODHODKI	1.757.933
	400 Plače in drugi izdatki zaposlenim	351.791
	401 Prispevki delodajalcev za socialno varnost	56.841
	402 Izdatki za blago in storitve	1.288.975
	403 Plačila domačih obresti	15.086
	409 Rezerve	45.240
41	TEKOČI TRANSFERI	1.260.024
	410 Subvencije	0
	411 Transferi posameznikom in gospodinjstvom	945.221
	412 Transferi neprofitnim organizacijam in ustanovam	89.634
	413 Drugi tekoči domači transferi	225.169
	414 Tekoči transferi v tujino	0
42	INVESTICIJSKI ODHODKI	2.028.722
	420 Nakup in gradnja osnovnih sredstev	2.028.722
43	INVESTICIJSKI TRANSFERI	94.598
	431 Investicijski transferi pravnim in fizičnim osebam, ki niso proračunski uporabniki	94.598
	432 Investicijski transferi proračunskim uporabnikom	0
III.	PRORAČUNSKI PRESEŽEK (I.-II.) (PRORAČUNSKI PRIMANJKLJAJ)	29.260

B.	RAČUN FINANČNIH TERJATEV IN NALOŽB	
IV.	PREJETA VRAČILA DANIH POSOJIL IN PRODAJA KAPITALSKIH DELEŽEV (750+751+752)	0
75	PREJETA VRAČILA DANIH POSOJIL	0
	750 Prejeta vračila danih posojil	0
	751 Prodaja kapitalskih deležev	0
	752 Kupnine iz naslova privatizacije	0
V.	DANA POSOJILA IN POVEČANJE KAPITALSKIH DELEŽEV (440+441+442+443)	0
44	DANA POSOJILA IN POVEČANJE KAPITALSKIH DELEŽEV	0
	440 Dana posojila	0
	441 Povečanje kapitalskih deležev in finančnih naložb	0
	442 Poraba sredstev kupnin iz naslova privatizacije	0
	443 Povečanje namenskega premoženja v javnih skladih in drugih osebah javnega prava, ki imajo premoženje v svoji lasti	0
VI.	PREJETA MINUS DANA POSOJILA IN SPREMEMBE KAPITALSKIH DELEŽEV (IV.-V.)	0
C.	RAČUN FINANCIRANJA	
VII.	ZADOLŽEVANJE (500)	45.188
50	ZADOLŽEVANJE	45.188
	500 Domače zadolževanje	45.188
VIII.	ODPLAČILA DOLGA (550)	92.447
55	ODPLAČILA DOLGA	92.447
	550 Odplačila domačega dolga	92.447
IX.	POVEČANJE (ZMANJŠANJE) SREDSTEV NA RAČUNIH (I.+IV.+VII.-II.-V.-VIII.) – ali 0 ali +	–17.999
X.	NETO ZADOLŽEVANJE (VII.-VIII.)	–47.259
XI.	NETO FINANCIRANJE (VI.+VII.-VIII.-IX.)	–29.260
	STANJE SREDSTEV NA RAČUNIH DNE 31. 12. PRETEKLEGA LETA	18.200

Posebni del proračuna sestavljajo finančni načrti neposrednih uporabnikov, ki so razdeljeni na naslednje programske dele: področja proračunske porabe, glavne programe in podprograme, predpisane s programsko klasifikacijo izdatkov občinskih proračunov. Podprogram je razdeljen na proračunske postavke, te pa na podskupine kontov in podkonte, določene s predpisanim kontnim načrtom.

Posebni del proračuna do ravni proračunskih postavk – podkontov in načrt razvojnih programov sta prilogi k temu odloku in se objavita na spletni strani Občine Štore.

Načrt razvojnih programov sestavljajo projekti.

3. POSTOPKI IZVRŠEVANJA PRORAČUNA

3. člen
(izvrševanje proračuna)

V tekočem letu se izvršuje proračun tekočega leta.

Proračun se izvršuje skladno z določbami zakona, ki ureja javne finance in podzakonskimi predpisi, izdanimi na njegovi podlagi in podlagi tega odloka.

Proračun se izvršuje na ravni proračunske postavke – podkonta.

Veljavni načrt razvojnih programov tekočega leta mora biti za tekoče leto usklajen z veljavnim proračunom.

4. člen
(namenski prihodki in odhodki proračuna)

Namenski prihodki proračuna so poleg prihodkov, določenih v prvem stavku prvega odstavka 43. člena ZJF, tudi naslednji prihodki:

1. državna sredstva, evropska sredstva in sredstva drugih sofinancerjev za investicije,
2. pristojbina za vzdrževanje gozdnih cest,
3. požarna taksa,
4. turistična taksa,
5. lastna sredstva krajevne skupnosti, ki se uporabljajo za namene, določene v finančnem načrtu krajevne skupnosti,
6. koncesijske dajatve za trajnostno gospodarjenje z divjadjo,
7. komunalni prispevek,
8. najemnina za gospodarsko javno infrastrukturo.

Če je bil v tekočem letu vplačan namenski prejemek, izdatek pa ni bil realiziran, se pravica porabe na proračunski postavki, ki ni bila porabljena v tekočem letu, prenese v naslednje leto.

5. člen
(prerazporejanje pravic porabe)

Osnova za prerazporejanje pravic porabe je zadnji sprejeti proračun, spremembe proračuna ali rebalans proračuna za leto izvrševanja.

O prerazporeditvah pravic porabe v posebnem delu proračuna med posameznimi proračunskimi postavkami v okviru področja proračunske porabe, odloča župan. Župan ni pristojen za prerazporejanje sredstev med bilanco prihodkov in odhodkov, računom finančnih terjatev in naložb in računom financiranja.

Župan s poročilom o izvrševanju proračuna v polletju s polletnim poročilom in konec leta z zaključnim računom poroča občinskemu svetu o veljavnem proračunu za leto 2020 in njegovi realizaciji.

6. člen
(največji dovoljeni obseg prevzetih obveznosti v breme proračunov prihodnjih let)

Neposredni uporabnik lahko v tekočem letu za projekte, ki so vključeni v veljavni načrt razvojnih programov, odda javno naročilo za celotno vrednost projekta, če so zanj načrtovane pravice porabe na proračunskih postavkah v sprejetem proračunu.

Skupni obseg prevzetih obveznosti neposrednega uporabnika, ki bodo zapadle v plačilo v prihodnjih letih za investicijske odhodke in investicijske transfere ne sme presegati 80 % pravic porabe v sprejetem finančnem načrtu neposrednega uporabnika.

Skupni obseg prevzetih obveznosti neposrednega uporabnika, ki bodo zapadle v plačilo v prihodnjih letih za blago in storitve in za tekoče transfere, ne sme presegati 40 % pravic porabe v sprejetem finančnem načrtu neposrednega uporabnika.

Omejitve iz prvega in drugega odstavka tega člena ne veljajo za prevzemanje obveznosti z najemnimi pogodbami, razen če na podlagi teh pogodb lastninska pravica preide oziroma lahko preide iz najemodajalca na najemnika, in prevzemanje obveznosti za dobavo elektrike, telefona, vode, komunalnih storitve in drugih storitev, potrebnih za operativno delovanje neposrednih uporabnikov ter prevzemanje obveznosti za pogodbe, ki se financirajo iz predpristopnih pomoči, popristopnih pomoč in sredstev drugih donatorjev.

Prevzete obveznosti iz drugega in tretjega odstavka tega člena se načrtujejo v finančnem načrtu neposrednega uporabnika in načrtu razvojnih programov.

7. člen

(spremljanje in spreminjanje načrta razvojnih programov)

Neposredni uporabnik vodi evidenco projektov iz veljavnega načrta razvojnih programov.

Spremembe veljavnega načrta razvojnih programov so uvrstitev projektov v načrt razvojnih programov in druge spremembe projektov.

Neposredni uporabnik mora v 30 dneh po uveljavitvi proračuna uskladiti načrt razvojnih programov z veljavnim proračunom. Neusklajenost med veljavnim proračunom in veljavnim načrtom razvojnih programov je dopustna le v delih, kjer se projekti financirajo z namenskimi prejemki.

Po preteku roka iz prejšnjega odstavka o spremembi vrednosti veljavnih projektov do 20 % izhodiščne vrednosti odloča predstojnik neposrednega uporabnika (župan oziroma v primerih ožjih delov občin svet ali predsednik sveta, če je tako določeno v statutu) lahko spreminja vrednost projektov v načrtu razvojnih programov. Občinski svet odloča o uvrstitvi projektov v veljavni načrt razvojnih programov in o spremembi vrednosti projektov nad 20 % izhodiščne vrednosti projektov.

Projekti, za katere se zaradi prenosa plačil v tekoče leto, zaključek financiranja prestavi iz predhodnega v tekoče leto, neposredni uporabnik uvrsti v načrt razvojnih programov v 30 dneh po uveljavitvi proračuna.

8. člen

(proračunski skladi)

Proračunski sklad je:

1. proračunska rezerva, oblikovana po ZJF.

Proračunska rezerva se v letu 2020 oblikuje v višini 33.240 EUR.

Na predlog za finance pristojnega organa občinske uprave odloča o uporabi sredstev proračunske rezerve za namene iz drugega odstavka 49. člena ZJF župan in o tem s pisnimi poročili obvešča občinski svet.

4. POSEBNOSTI UPRAVLJANJA IN PRODAJE STVARNEGA IN FINANČNEGA PREMOŽENJA DRŽAVE

9. člen

(odpis dolgov)

Če so izpolnjeni pogoji iz tretjega odstavka 77. člena ZJF, lahko župan v letu 2020 odpiše dolgove, ki jih imajo dolžniki do občine, in sicer največ do skupne višine 400 EUR.

5. OBSEG ZADOLŽEVANJA IN POROŠTEV OBČINE IN JAVNEGA SEKTORJA

10. člen

(obseg zadolževanja občine in izdanih poroštev občine)

Občinam se zagotavljajo dodatna sredstva za sofinanciranje občinskih investicij, v skladu z drugim odstavkom 21. člena oziroma 23. člena Zakona o financiranju občin in v skladu z 10. členom Zakona o spremembah Zakona o financiranju občin, v letih 2020 in 2021 v višini 4 % v obliki nepovratnih sredstev ter 2 % v obliki povratnih sredstev kot dodatno zadolževanje občin v proračunu države.

Občina Štore lahko na podlagi zgoraj navedenega najame brezobrestni kredit iz državnega proračuna v višini 45.188 EUR. Ta zadolžitev se ne všteva v največji možen obseg zadolževanja občin.

Če se zaradi neenakomernega pritekanja prejemkov izvrševanje proračuna ne more uravnotežiti, se lahko občina likvidnostno zadolži, vendar največ do višini 5 % zadnjega sprejetega proračuna. Ta omejitev ne velja za zadolžitev občine za sredstva sofinanciranja investicij iz proračuna Evropske unije – zanje se občina lahko likvidnostno zadolži največ do višine odobrenih sredstev.

Občina v letu 2020 ne bo izdajala poroštev.

11. člen

(obseg zadolževanja in izdanih poroštev posrednih uporabnikov občinskega proračuna in javnih podjetjih, katerih ustanoviteljica je občina ter pravnih oseb, v katerih ima občina neposredno in posredno prevladujoč vpliv na upravljanje)

Posredni uporabniki občinskega proračuna, javna podjetja, katerih ustanoviteljica je občina ter druge pravne osebe, v katerih ima občina neposredno ali posredno prevladujoč vpliv se lahko v letu 2020 zadolžijo do skupne višine 0 eur.

Posredni uporabniki občinskega proračuna, javna podjetja, katerih ustanoviteljica je občina ter druge pravne osebe, v katerih ima občina neposredno ali posredno prevladujoč vpliv, v letu 2020 ne smejo izdajati poroštev.

12. člen

(obseg zadolževanja občine za upravljanje z dolgom občinskega proračuna)

Za potrebe upravljanja občinskega dolga se občina lahko v letu 2020 zadolži do višine 0 EUR.

6. PREHODNE IN KONČNE DOLOČBE

13. člen

(uveljavitev odloka)

Ta odlok začne veljati naslednji dan po objavi v Uradnem listu Republike Slovenije.

Št. 410-0035/2019-3
Štore, dne 12. decembra 2019

Župan
Občine Štore
Miran Jurkošek

3771. Odlok o predkupni pravici Občine Štore

Na podlagi 189. člena Zakona o urejanju prostora (Uradni list RS, št. 61/17) in 16. člena Statuta Občine Štore (Uradni list RS, št. 1/12, 38/14 in 23/18) je Občinski svet Občine Štore na 7. redni seji dne 12. 12. 2019 sprejel

O D L O K
o predkupni pravici Občine Štore

I. SPLOŠNE DOLOČBE

1. člen

S tem odlokom se določa območje predkupne pravice Občine Štore (v nadaljnjem besedilu: občina).

2. člen

(1) Občina ima predkupno pravico na nepremičninah na celotnem območju občine, in sicer:

– na stavbnih zemljiščih;
– na ureditvenem območju naselja;
– na kmetijskih, gozdnih, vodnih in drugih zemljiščih za namen graditve objektov gospodarske javne infrastrukture in objektov, ki se uporabljajo za varstvo pred naravnimi in drugimi nesrečami;
– na območju za dolgoročni razvoj naselja, kot je določeno v občinskem prostorskem načrtu.

(2) Območje predkupne pravice obsega tudi območja objektov obstoječe gospodarske javne infrastrukture in objektov občinskega pomena.

3. člen

(1) Območje predkupne pravice je razvidno iz veljavnih prostorskih aktov Občine Štore.

(2) Pri objektih gospodarske javne infrastrukture se upoštevajo območja njihovih varovalnih koridorjev, določenih z veljavnimi prostorskimi akti občine ali drugimi predpisi.

(3) Za objekte gospodarske javne infrastrukture se štejejo objekti, ki so že zgrajeni in objekti, ki so predvideni za izgradnjo za komunalno opremljanje območij, določenih z veljavnimi prostorskimi akti.

II. PREHODNE IN KONČNE DOLOČBE

4. člen

(1) Določba četrte alineje prvega odstavka 2. člena se začne uporabljati s sprejetjem občinskega prostorskega načrta.

(2) Z dnem uveljavitve tega odloka preneha veljati Odlok o predkupni pravici Občine Štore (Uradni list RS, št. 66/03, 115/05, 80/12, 101/13, 24/15, 66/17, 23/18).

(3) Ta odlok začne veljati petnajsti dan po objavi v Uradnem listu Republike Slovenije.

Št. 478-0105/2019-1
Štore, dne 13. decembra 2019

Župan
Občine Štore
Miran Jurkošek

3772. Sklep o določitvi cen programov v javnem vrtcu Občine Štore

Na podlagi 31. člena Zakona o vrtcih (Uradni list RS, št. 100/05 – uradno prečiščeno besedilo, 25/08, 98/09 – ZIUZGK, 36/10, 94/10 – ZU, 62/10 – ZUPJS, 40/11 – ZUPJS-A, 40/12 – ZUJF, 14/15 – ZUUJFO in 55/17), Zakona o uveljavljanju pravic iz javnih sredstev (Uradni list RS, št. 62/10, 40/11, 40/12 – ZUJF, 57/12 – ZPCP-2D, 3/13 – ZŠolPre-1, 14/13, 56/13 – ZŠtip-1, 99/13, 14/15 – ZUUJFO, 57/15, 69/15, 90/15, 38/16 – odl. US, 51/16 – odl. US, 88/16 – ZSVarPre-E, 88/16, 61/17 – ZUPŠ, 75/17, 64/18, 77/18, 46/19 in 47/19), Pravilnika o metodologiji za oblikovanje cen programov v vrtcih, ki izvajajo javno službo (Uradni list RS, št. 97/03, 77/05, 120/05, 93/15 in 59/19) in 16. člena Statuta Občine Štore (Uradni list RS, št. 1/12, 38/14 in 23/18) je Občinski svet Občine Štore na 7. redni seji dne 12. 12. 2019 sprejel

S K L E P
o določitvi cen programov v javnem vrtcu Občine Štore

1. člen

Cene programov v Vrtcu Lipa, javnem vrtcu Občine Štore, znašajo mesečno na otroka:

1.	Oddelki prvega starostnega obdobja (otroci do 3 let) CELODNEVNI PROGRAM do 9 ur	498 EUR
2.	Oddelki drugega starostnega obdobja (otroci od 3 do 6 let) CELODNEVNI PROGRAM do 9 ur	379 EUR
3.	Kombinirani oddelki in starostno homogeni oddelki 3–4-letnih otrok CELODNEVNI PROGRAM do 9 ur	404 EUR

Staršem otrok, vključenih v javni vrtec Občine Štore, za katere je Občina Štore po veljavnih predpisih dolžna kriti del cene programa, se plačilo, ki jim je v skladu z zakonom določeno kot znižano plačilo vrtca, dodatno zniža v oddelkih prvega starostnega obdobja za 2%, v oddelkih drugega starostnega obdobja in v kombiniranih ter starostno homogenih oddelkih 3–4-letnih otrok pa za 5%.

2. člen

Z dnem začetka uporabe tega sklepa preneha veljati Sklep o določitvi cen programov v javnem vrtcu Občine Štore, št. 602-0004/2019 z dne 15. 4. 2019 (Uradni list RS, št. 26/19).

3. člen

Ta sklep začne veljati naslednji dan po objavi v Uradnem listu Republike Slovenije, uporablja pa se od 1. 1. 2020 dalje.

Št. 602-0004/2019-3
Štore, dne 12. decembra 2019

Župan
Občine Štore
Miran Jurkošek

TREBNJE

3773. Odlok o ureditvi mirujočega prometa v Občini Trebnje

Na podlagi 6. člena Zakona o pravilih cestnega prometa (Uradni list RS, št. 82/13 – uradno prečiščeno besedilo, 69/17 – popr., 68/16, 54/17, 3/18 – odl. US in 43/19 – ZVoz-1B), 100. člena Zakona o cestah (Uradni list RS, št. 109/10, 48/12, 36/14 – odl. US, 46/15 in 10/18), 3. in 17. člena Zakona o prekrških (Uradni list RS, št. 29/11 – UPB, 21/13, 111/13, 74/14 – odl. US, 92/14 – odl. US, 32/16 in 15/17 – odl. US), 21. in 29. člena Zakona o lokalni samoupravi (Uradni list RS, št. 94/07 – UPB, 76/08, 79/09, 51/10, 40/12 – ZUJF, 14/15 – ZUUJFO, 11/18 – ZSPDSLS-1, 30/18) ter 8. in 17. člena Statuta Občine Trebnje (Uradni list RS, št. 29/14 in 65/14 – popr.) je Občinski svet Občine Trebnje na 11. redni seji dne 11. 12. 2019 sprejel

O D L O K
o ureditvi mirujočega prometa v Občini Trebnje

I. SPLOŠNE DOLOČBE

1. člen

S tem odlokom se določa ureditev, upravljanje in nadzor mirujočega prometa na območju Občine Trebnje.

2. člen

(1) Posamezni izrazi, uporabljeni v tem odloku, imajo naslednji pomen:

1. »pristojni organ« je občinska uprava Občine Trebnje, ki je pristojna za področje urejanja cest in cestnega prometa;

2. »dovolilnica« je dokazilo, ki izkazuje pravico do uporabe parkirnega prostora in se pridobi v upravnem postopku;

3. »javna parkirna površina« je s prometno signalizacijo označen del vozišča občinske ceste, namenjen parkiranju vozil, ali posebej urejena javna površina izven vozišča ceste, namenjena parkiranju vozil, ali posebej zgrajen objekt, namenjen parkiranju vozil, ali površina, ki jo lastniki za potrebe javnega parkiranja s posebno pogodbo prenesejo v upravljanje Občini Trebnje;

4. »parkirni prostor« je del javne parkirne površine, namenjen parkiranju enega vozila;

5. »parkirna ura« je naprava ali predmet za ročno označitev časa prihoda oziroma začetka parkiranja;

6. »parkirni listek« je dokazilo o plačani parkirnini, ki daje pravico do uporabe parkirnega prostora v času, označenem na parkirnem listku;

7. »parkirnina« je občinska taksa oziroma denarno nadomestilo za uporabo javnega parkirnega prostora;

8. »parkomat« je avtomatska naprava za plačevanje parkirnine in izdajanje parkirnih listkov, na katerih je označen čas dovoljenega parkiranja;

9. »označitev časa prihoda« pomeni namestitev oznake začetka parkiranja na vidnem mestu na armaturni plošči za prednjim vetrobranskim steklom v parkiranem vozilu tako, da je dobro viden in povsem čitljiv z zunanje strani vozila skozi vetrobransko steklo. Začetek časa prihoda lahko voznik označi tudi na listu papirja, tako da razločno napiše uro pričetka parkiranja ali namesti parkirno uro ali skladno z navodili uporabi parkirni listek;

10. »intervencijsko vozilo« je motorno vozilo, ki je posebej označeno in je na izvrševanju določene naloge, ter vozilo za opravljanje dejavnosti na področju gospodarskih javnih služb;

11. »javne površine, ki niso namenjene prometu vozil« so javne površine v lasti Občine Trebnje in so zelene, asfaltirane, tlakovane ali kako drugače utrjene javne površine, ki ležijo v varovalnem pasu javne ceste;

12. »prometni režim« je prometnotehnična določitev načina parkiranja, načina plačevanja parkirnine, določitev območij parkiranja, določitev časovnega obdobja, v katerem se plačuje parkirnina ali časa, v katerem se plačevanje parkirnine ne izvaja, določitev parkirnih mest, ki so namenjena za posebne potrebe (rezervirane parkirne površine, površine za invalide ipd.);

13. »krajevno običajen način« predstavlja obveščanje javnosti preko sredstev javnega obveščanja in obsega najmanj objavo na spletni strani Občine Trebnje.

(2) Drugi izrazi, uporabljeni v tem odloku, imajo enak pomen, kot jih določajo veljavni predpisi s področja pravil prometa.

II. UREDITEV MIRUJOČEGA PROMETA

3. člen

(1) Za ureditev parkiranja se določijo javne parkirne površine, ki se delijo na:

– parkirne površine na in ob vozišču občinske ceste,

– posebej urejene javne površine, namenjene parkiranju izven vozišča javne ceste (parkirišča),

– javne parkirne hiše ali druge objekte, namenjene parkiranju vozil in

– druge površine, ki jih lastniki teh površin za potrebe javnega parkiranja s posebno pogodbo prenesejo v upravljanje Občini Trebnje.

(2) Javne parkirne površine iz prejšnjega odstavka tega člena so praviloma razdeljene na parkirne prostore za posamezna vozila in so označene s predpisano prometno signalizacijo, uporablja pa jih lahko vsak pod pogoji, ki so določeni s predpisi, ki urejajo promet, in s tem odlokom.

(3) Javne parkirne površine iz prvega odstavka tega člena so namenjene parkiranju osebnih vozil, lahko pa se določi, da se javne parkirne površine ali del javnih parkirnih površin nameni za parkiranje drugih vozil.

4. člen

(1) Na javnih parkirnih površinah je lahko parkiranje časovno omejeno, lahko pa tudi uvedeno plačevanje parkirnine.

(2) Območja parkirnih površin in prometni režim na javnih parkirnih površinah določi župan, prometno ureditev pa pristojni organ.

(3) Ne glede na prejšnji odstavek tega člena javne prometne površine, kjer se plačuje parkirnina, čas, v katerem se le-ta plačuje ter njeno višino določi občinski svet.

5. člen

(1) Vrsta in način parkiranja, dovoljeni čas parkiranja, obveza plačila parkirnine in njena višina so razvidni s prometne signalizacije.

(2) Najdaljši dovoljeni čas neprekinjenega parkiranja na javnih parkirnih površinah, ki so namenjene dolgotrajnemu parkiranju, znaša 24 ur, razen če je drugačno razvidno iz prometne signalizacije.

(3) Z globo 40 eurov se kaznuje za prekršek voznik, ki ravna v nasprotju s prejšnjim odstavkom tega člena.

6. člen

(1) Kjer je s prometno signalizacijo določeno, da se parkirnina plačuje, jo je treba plačati na predpisan način na parkomatih ob parkiriščih, s SMS-om ali z mobilno aplikacijo. Parkirni listek iz parkomata se šteje kot dokazilo o plačilu parkirnine. Za dokazilo o plačilu parkirnine se šteje tudi ustrezno dokazilo iz elektronske evidence plačil.

(2) Parkirni listek mora biti nameščen v parkiranem vozilu na vidnem mestu na armaturni plošči za prednjim vetrobranskim steklom v parkiranem vozilu tako, da je dobro viden in povsem čitljiv z zunanje strani vozila skozi vetrobransko steklo.

(3) Na javnih parkirnih površinah, za uporabo katerih je določeno plačilo parkirnine, je parkiranje dovoljeno za čas, za katerega je plačana parkirnina. Zavezanec za plačilo parkirnine je uporabnik javne parkirne površine.

(4) Z globo 40 eurov se kaznuje za prekršek voznik, ki ravna v nasprotju z drugim in prejšnjim odstavkom tega člena.

(5) Z globo 40 eurov se kaznuje za prekršek voznik, ki parkira na javni parkirni površini, za uporabo katerih je določeno plačilo parkirne, brez plačila parkirnine.

7. člen

(1) Posamezne javne parkirne površine se lahko določijo izključno za parkiranje vozil občinskih ali državnih organov, javnih zavodov, javnih gospodarskih zavodov ali javnih podjetij, za njihove službene potrebe.

(2) Parkiranje na površinah iz prejšnjega odstavka tega člena je dovoljeno le s posebnim dovoljenjem za parkiranje, ki ga izda pristojni organ.

(3) Uporabniki oziroma upravičenci dovoljenja za parkiranje so dolžni v času parkiranja upoštevati prometni režim, ki velja na parkirnih površinah iz prvega odstavka tega člena, in dovoljenje namestiti na vidnem mestu na armaturni plošči za prednjim vetrobranskim steklom v parkiranem vozilu tako, da je dobro vidno in povsem čitljivo z zunanje strani vozila skozi vetrobransko steklo.

(4) Dovoljenje za parkiranje smejo uporabljati le uporabniki oziroma upravičenci dovoljenja za parkiranje.

(5) Z globo 80 eurov se kaznuje za prekršek uporabnik oziroma upravičenec dovoljenja za parkiranje, ki ravna v nasprotju s tretjim odstavkom tega člena.

(6) Z globo 160 eurov se kaznuje za prekršek voznik, ki ima v vozilo nameščeno dovoljenje za parkiranje, pa ni uporabnik oziroma upravičenec dovoljenja za parkiranje.

8. člen

(1) Posamezne javne parkirne površine se lahko določijo izključno za parkiranje vozil z dovolilnico.

(2) Parkiranje na površinah iz prejšnjega odstavka tega člena je dovoljeno le s posebnim dovoljenjem za parkiranje, ki ga izda pristojni organ.

(3) Način in pogoje za izdajo dovoljenja za parkiranje ter morebitno omejitev števila izdanih dovoljenj glede na razpoložljive parkirne prostore določi župan.

(4) Dovoljenje za parkiranje se izkazuje z dovolilnico, ki jo izda pristojni organ. Obliko, vsebino in pogoje izdaje dovolilnice določi župan.

(5) Višino takse za dovoljenje za parkiranje določi občinski svet.

9. člen

(1) Uporabniki oziroma upravičenci dovolilnic za parkiranje iz prejšnjega člena tega odloka so dolžni v času parkiranja upoštevati prometni režim, ki velja na parkirnih površinah iz prvega odstavka prejšnjega člena tega odloka, in dovolilnico namestiti na vidnem mestu na armaturni plošči za prednjim vetrobranskim steklom v parkiranem vozilu tako, da je dobro vidna in povsem čitljiva z zunanje strani vozila skozi vetrobransko steklo.

(2) Z globo 40 eurov se kaznuje za prekršek uporabnik oziroma upravičenec dovoljenja za parkiranje, ki ravna v nasprotju s prejšnjim odstavkom tega člena.

(3) Z globo 80 eurov se kaznuje za prekršek voznik, ki ima v vozilo nameščeno dovolilnico, pa ni uporabnik oziroma upravičenec dovoljenja za parkiranje.

10. člen

(1) Upravičenci veljavne karte za invalida in njihovi spremljevalci lahko brezplačno parkirajo svoja vozila na označenem parkirnem mestu za invalida. Na ostalih parkirnih prostorih, kjer je določeno plačevanje parkirnine, so parkirnino dolžni plačati.

(2) Z globo 40 eurov se kaznuje za prekršek voznik, ki ravna v nasprotju s prejšnjim odstavkom tega člena.

11. člen

(1) Posamezne javne parkirne površine se lahko določijo izključno za parkiranje vozil na električni pogon za namen polnjenja vozila.

(2) Vozniki vozil na električni pogon lahko brezplačno parkirajo vozila na urejenih in označenih parkirnih prostorih iz prejšnjega odstavka z namenom njihovega polnjenja največ do šest ur.

(3) Voznik mora v vozilu na električni pogon označiti čas prihoda na vidnem mestu na armaturni plošči za prednjim vetrobranskim steklom v parkiranem vozilu tako, da je dobro viden in povsem čitljiv z zunanje strani vozila skozi vetrobransko steklo, po izteku dovoljenega časa iz prejšnjega odstavka tega člena pa vozilo odpeljati.

(4) Z globo 80 eurov se kaznuje za prekršek voznik, ki ravna v nasprotju z drugim in prejšnjim odstavkom tega člena.

12. člen

(1) Posamezne javne parkirne površine se lahko določijo izključno za parkiranje avtotaksi vozil.

(2) Parkiranje na površinah iz prejšnjega odstavka tega člena je dovoljeno le s posebnim dovoljenjem za parkiranje, ki ga izda pristojni organ.

13. člen

(1) Intervencijska vozila se smejo v času intervencije parkirati na javnih parkirnih površinah brez sicer obveznega plačila parkirnine oziroma brez sicer obvezne označbe začetka parkiranja.

(2) Intervencijska vozila se sme za čas izvajanja nujnih vzdrževalnih del parkirati tudi na javnih površinah v neposredni bližini izvajanja del, kjer parkiranje in ustavljanje ni dovoljeno, če tako parkirano vozilo ne ogroža ostalih udeležencev v cestnem prometu.

(3) Z globo 80 eurov se kaznuje za prekršek voznik, ki ravna v nasprotju z drugim odstavkom tega člena.

(4) Z globo 400 eurov se kaznuje za prekršek pravna oseba in samostojni podjetnik posameznik, ki ravna v nasprotju z drugim odstavkom tega člena, odgovorna oseba pravne osebe in samostojnega podjetnika posameznika pa z globo 200 eurov.

14. člen

(1) Na javnih parkirnih površinah, ki so namenjene dolgotrajnemu parkiranju in kjer je čas parkiranja omejen, mora voznik označiti čas prihoda na vidnem mestu na armaturni plošči za prednjim vetrobranskim steklom v parkiranem vozilu tako, da je dobro viden in povsem čitljiv z zunanje strani vozila skozi vetrobransko steklo, po izteku dovoljenega časa parkiranja pa vozilo odpeljati. Čas prihoda lahko voznik označi tako, da namesti parkirni listek iz parkomata, parkirno uro ali da na listu papirja razločno napiše uro pričetka parkiranja.

(2) Z globo 40 EUR se kaznuje za prekršek voznik, ki ravna v nasprotju z določbo prejšnjega odstavka tega člena.

15. člen

(1) Na javnih parkirnih površinah je prepovedano

– postavljati ali puščati kakršnekoli druge predmete ali naprave, ki ovirajo ali onemogočajo uporabo parkirnega prostora, razen s posebnim dovoljenjem pristojnega organa;

– ograjevanje parkirnih prostorov.

(2) Z globo 100 eurov se kaznuje za prekršek posameznik in posameznik, ki samostojno opravlja dejavnost, ki ravna v nasprotju z določbo prejšnjega odstavka tega člena.

(3) Z globo 400 eurov se kaznuje za prekršek pravna oseba in samostojni podjetnik posameznik, ki ravna v nasprotju z določbo prvega odstavka tega člena, odgovorna oseba pravne osebe in samostojnega podjetnika posameznika pa z globo 200 eurov.

16. člen

(1) Na javnih površinah, ki niso namenjene prometu vozil, je prepovedana ustavitev in parkiranje.

(2) Z globo 80 eurov se kaznuje za prekršek voznik, ki ravna v nasprotju z določbo prejšnjega odstavka tega člena.

17. člen

(1) Na javnih parkirnih površinah je s soglasjem pristojnega organa dovoljeno:

– postavljanje prodajnih stojnic,

– izvajanje športnih, kulturno zabavnih in drugih prireditev in

– organizirati zborovanja, sejme in druge dogodke.

(2) S soglasjem za uporabo javnih parkirnih površin se določijo pogoji uporabe javnih parkirnih površin in čas njenega trajanja.

(3) Z globo 200 eurov se kaznuje za prekršek posameznik in posameznik, ki samostojno opravlja dejavnost, ki izvaja na javni parkirni površini na in ob vozišču občinske ceste dejavnost iz prvega odstavka tega člena brez soglasja pristojnega organa.

(4) Z globo 600 eurov se kaznuje za prekršek pravna oseba in samostojni podjetnik posameznik, ki na javnih parkirnih površinah na in ob vozišču občinske ceste ravna v nasprotju s prvim odstavkom tega člena, odgovorna oseba pravne osebe in samostojnega podjetnika posameznika pa z globo 300 eurov.

18. člen

(1) Javne parkirne površine upravlja Občina Trebnje ali od nje pooblaščeni izvajalec.

(2) Letno in zimsko vzdrževanje javnih parkirnih površin opravlja izvajalec rednega vzdrževanja občinskih cest ali pooblaščeni izvajalec.

(3) Pristojni organ lahko v primerih iz drugega odstavka tega člena na krajevno običajen način objavi poziv, da je potrebno v času, določenem v pozivu, iz javnih parkirnih površin, namenjenih parkiranju vozil, umakniti vozila.

III. NADZOR

19. člen

Nadzor nad izvajanjem določb tega odloka, za kršitev katerih je predpisana globa, opravlja medobčinsko redarstvo.

IV. PREHODNE IN KONČNE DOLOČBE

20. člen

(1) Občinski svet sprejme akte iz tretjega odstavka 4. člena in petega odstavka 8. člena tega odloka v enem letu po uveljavitvi tega odloka.

(2) Župan sprejme akte iz drugega odstavka 4. člena in tretjega odstavka 8. člena tega odloka v enem letu po uveljavitvi tega odloka.

21. člen

Ta odlok začne veljati petnajsti dan po objavi v Uradnem listu Republike Slovenije.

Št. 007-11/2019
Trebnje, dne 11. decembra 2019

Župan
Občine Trebnje
Alojzij Kastelic

TURNIŠČE

3774. Odlok o razglasitvi kulturnih spomenikov lokalnega pomena na območju Občine Turnišče

Na podlagi 21. in 29. člena Zakona o lokalni samoupravi (Uradni list RS, št. 94/07 – UPB, 76/08, 79/09, 51/10, 40/12 – ZUJF, 14/15 – ZUUJFO, 11/18 – ZSPDL-SLS-1 in 30/18), 12. in 13. člena Zakona o varstvu kulturne dediščine (Uradni list RS, št. 16/08, 123/08, 8/11 – ORZVKD39, 90/12, 111/13, 32/16 in 21/18 – ZNOrg) in 18. člena Statuta Občine Turnišče (Uradni list RS, št. 6/17) je Občinski svet Občine Turnišče na 8. redni seji dne 19. 12. 2019 sprejel

O D L O K
o razglasitvi kulturnih spomenikov lokalnega pomena na območju Občine Turnišče

1. člen

Z namenom, da se ohranjajo kulturne, zgodovinske, arheološke, urbanistične, etnološke in umetnostno-zgodovinske vrednote ter zagotovi njihov nadaljnji obstoj, Občina Turnišče z odlokom razglaša kulturne spomenike lokalnega pomena na območju Občine Turnišče.

2. člen

Odlok je pripravljen na osnovi strokovnih podlag za razglasitev kulturnih spomenikov lokalnega pomena za Občino Turnišče, ki jih je pripravil Zavod za varstvo kulturne dediščine Slovenije, Območna enota Maribor. Vsak opis spomenika vključuje:

– evidenčno številko (EŠD),
– ime enote,
– lokacijo,
– utemeljitev razglasitve,
– opis varstvenega režima spomenika,
– grafični prikaz.

3. člen

Kulturno dediščino predstavljajo območja in kompleksi, grajeni ali drugače oblikovani objekti, predmeti ali skupine predmetov oziroma ohranjena materialna dela kot rezultat ustvarjalnosti človeka in njegovih različnih dejavnosti, družbenega razvoja in dogajanj, značilnih za posamezna obdobja v slovenskem in širšem prostoru, katerih varstvo je zaradi njihovega zgodovinskega, kulturnega in civilizacijskega pomena v javnem interesu. Dediščina, katere značilnosti so po strokovnih merilih posebnega pomena za ožje in širše lokalno okolje, lahko dobi status spomenika lokalnega pomena.

Spomeniki so posamezni premični in nepremični predmeti, njihove zbirke, stavbe, naselja ali njihovi deli ter območja. Po svojih lastnostih o predvsem:

– arheološka najdišča: so originalni kraji deponiranja arheoloških ostalin, to je stvari in vsakršnih sledov človekovega delovanja iz preteklih obdobij, ki so identificirani z ustreznimi strokovnimi postopki;

– stavbe: so eno ali več prostorni grajeni objekti s streho. So odraz in primer stopenj gospodarskega, kulturnega, socialnega, političnega, tehnološkega in verskega razvoja. Ločimo gospodarsko/proizvodne, javne, poslovne in stanovanjske stavbe, ki spadajo v okvir profanih stavb ter sakralne stavbe, ki so v osnovi namenjene bogoslužju;

– parki in vrtovi: so deli odprtega prostora, oblikovani v razmerju med grajenimi ali oblikovanimi objekti, rastlinjem, vodo in reliefom. V to zvrst sodijo tudi drevoredi, alpinetumi, gaji, rozariji, skalnjaki, zeliščni vrtovi in druge vrtno arhitekturne ureditve (ureditve javnih prostorov);

– stavbe s parki in vrtovi: so enovite celote oblikovanega odprtega prostora in grajenih objektov. Ločimo profane stavbe s parki ali vrtovi (dvorec s parkom ali z vrtom, grad s parkom ali z vrtom, zdravilišče) in sakralne stavbe s parki in vrtovi;

– spominski objekti in kraji: so grajeni ali oblikovani objekti in prostori izražanja spoštovanja ter spominjanja na neko osebo, dejavnost, dejstvo, dogodek. Ločimo domove pomembnih osebnosti, znamenja, objekte in kraje mrtvih, kraje zgodovinskih dogodkov, preproste vojaške objekte, kraje spominjanja na človeško poselitev ali dejavnost;

– drugi objekti in naprave: so grajeni objekti ali večji predmeti iz več sestavljenih delov in služijo tistim človeškim potrebam, ki niso bivanje ali odpravljanje dejavnosti v stavbi. So odraz in primer stopenj gospodarskega, kulturnega, političnega in tehnološkega razvoja. Ločimo delovne naprave, industrijske/gospodarske objekte, kulturne in vadbene objekte, objekte transportne infrastrukture, objekte urbane opreme, signalne in merilne naprave in objekte ter zidove in jarke;

– naselja in njihovi deli: so prostori trajne človeške poselitve, združujejo bivališča z javnimi objekti, prostori in funkcijami. Obsegajo podeželska (zaselek, vas), trška in mestna naselja, njihove dele (trg, četrt, kolonija, ulica) ter druga območja poselitve skupaj s pripadajočimi zemljišči;

– kulturna krajina: je del odprtega prostora z naravnimi in grajenimi ali oblikovanimi sestavinami, katerega strukturo, razvoj in rabo pretežno določajo človekovi posegi in dejavnosti. Glede na strukturne značilnosti ločimo kmetijske krajine, poseljene krajine in zgodovinske krajine;

– ostalo: je zvrst, v katero sodi nepremična kulturna dediščina, ki je ni mogoče uvrstiti v nobeno od naštetih zvrsti.

Meje območij kulturnih spomenikov in njihovih vplivnih območij so v strokovnih podlagah za razglasitev kulturnih spomenikov lokalnega pomena za Občino Turnišče vrisane na digitalnem katastrskem načrtu v merilih 1:1000 in 1:2880, prav tako so prikazane v preglednem katastrskem načrtu v merilu 1:5000.

4. člen

Za kulturne spomenike lokalnega pomena se razglasijo naslednje enote dediščine:

1. Arheološka najdišča

EŠD	1108
Ime enote:	Gomilica – Eneolitska naselbina Peščare
Lokacija:	parc. št.: 1055, 1056, 1057, 1058, 1059, 1060/1, 1060/2, 1061, 1062, 1063, 1064, 1065, 1066, 1067, 1068, 1069, 1070, 1071, 1073, 1074, 1075, 10761077, 1078, 1079, 1080, 1081, 1082, 1083, 1084, 1085, 1086, 1087, 1088, 1089, 1090, 1091, 1092, 1093, 1094/1, 1094/2, 1095/1, 1095/2, 1096, 10971098, 1099, 1100, 1101, 1102, 1103, 1104, 1105, 1452, 1453, 1454, 1455, 1456, 1457, 1458, 1459, 1460, 1461, 1462, 1463, 1464, 1465, 1466, 1467, 1468, 1469, 1470, 1471, 1472, 1473, 1474, 1475, 1476, 1477, 1478, 1479, 1480, 1481, 1482, 1483, 1485, 1486, 1487, 1488/1, 1488/2, 1488/3, 1489/1, 1489/2, 1486/3, 1490/1, 1490/2, 1491, 1492, 1493, 1494, 1495, 1496, 1497, 1498, 1499, 1500, 1501, 1502, 1503, 1504, 1505, 1506, 1507, 1508, 1509, 1510, 1546, 1548, 1549, 1550, 1551, 1553, 1554, 1558, 1561, 1562, 1565/1, 1565/2, 1566, 1569, 1570, 1573, 1574, 1575, 1577, 1578, 1581; vse k.o. Gomilica
Utemeljitev razglasitve:	Na rahlo vzvišenem zemljišču, zahodno od ceste Nedelica-Brezovica, velikem ok. 100 x 100 metrov, so njive z ledinskim imenom Peščare. Prostor obdajajo sledovi strug nekdanjih potokov. Na njivah so leta 1987 arheologi muzeja v Murski Soboti z arheološkim testnim izkopom odkrili obstoj naselbine iz bakrene dobe. Arheološke ostaline se nahajajo tik pod površino in segajo od 45 do 70 globoko. Prostor bakrenodobnega naselbinskega kompleksa pa zajema tudi sosednje njive z ledinskim imenom Sela, kjer so bili ob terenskem pregledu najdeni številni odlomki bakrenodobne lončenine. Območje bakrenodobne naselbine predstavlja originalen vir arheoloških znanstvenih podatkov, pomembnih za razumevanje prazgodovinske poselitve nižinskega dela Prekmurja, kar predstavlja pomembno sredstvo za krepitev lokalne kulturne identitete.
Opis varstvenega režima:	Varstveni režim določa: – varovanje arheoloških ostalin v zemljiščih kot sestavnega dela kulturne identitete kraja in kot sredstva za znanstveno proučevanje človekove preteklosti, – v zemljišča se posega le izjemoma in sicer v procesu znanstvenega proučevanja in/ali v primeru druge javne koristi, če so izčrpane vse druge prostorske možnosti umestitve objektov javnega interesa. V takšnem primeru je potrebno zagotoviti predhodno zaščitno izkopavanje z znanstveno obdelavo najdiščnega arhiva, – v primeru odkritja kvalitetno ohranjenih in za širši prostor kulturno izpovednih ostalin, je le-te potrebno predstaviti javnosti »in situ« in jih primerno vključiti v okolje ter v turistično promocijo kraja.

EŠD	9652
Ime enote:	Nedelica – Rimska cesta
Lokacija:	parc. št.: 1867, 1869, 1870, 1871, 1872, 1873, 1874, 1875, 1876, 1877, 1878; vse k.o. Nedelica
Utemeljitev razglasitve:	V gozdičku jugozahodno od Nedelice je v dolžini 75 metrov ohranjen nasip rimske ceste z obcestnima jarkoma, nadreginalno pomembne ceste Poetovio–Savaria. V nadaljevanju ceste proti severovzhodu je na njivskih površinah nasip razoran, smer ceste pa je vidna v obliki 10 metrov širokega pasu raznesenega gramoza, ostanka cestišča. Rimska cesta, predvsem ohranjen cestni nasip z jarki v gozdu, predstavlja markantni element historične krajine in je pomemben vir arheoloških znanstvenih podatkov, kar predstavlja pomembno sredstvo za krepitev lokalne kulturne identitete.
Opis varstvenega režima:	Varstveni režim določa: – varovanje arheoloških ostalin v zemljiščih kot sestavnega dela kulturne identitete kraja in kot sredstva za znanstveno proučevanje človekove preteklosti, – z gozdom se gospodari na tradicionalen način. Panjev na prostoru rimske ceste in obcestnih jarkov ni dovoljeno ruvati, – s kmetijskimi površinami se gospodari na tradicionalen način, – v zemljišča se posega le izjemoma in sicer v procesu znanstvenega proučevanja in/ali v primeru druge javne koristi, če so izčrpane vse druge prostorske možnosti umestitve objektov javnega interesa. V takšnem primeru je potrebno zagotoviti predhodno zaščitno izkopavanje s znanstveno obdelavo najdiščnega arhiva, – v primeru odkritja kvalitetno ohranjenih in za širši prostor kulturno izpovednih ostalin, je le-te potrebno predstaviti javnosti »in situ« in jih primerno vključiti v okolje ter v turistično promocijo kraja.

2. Stavbe

EŠD	26809
Ime enote:	Nedelica – Domačija Nedelica 24
Lokacija:	parc. št.: 1270, k.o. Nedelica
Utemeljitev razglasitve:	Zidana prekmurska domačija, krita z opečno dvokapno streho, se nahaja jugovzhodno od jedra vasi, ob potoku Kopanje. Tvori značilno tlorisno obliko »v ključ«, pri čemer bivalnemu traktu, lociranim vzdolž vaško cesto, sledi pod pravim kotom prizidan gospodarski del. Ločeno stoji koruznjak. Dvorišče proti cesti zapira originalna, delno kovana ograja. Domačija ima v ometu oblikovano letnico gradnje 1927, in sicer v čelu stanovanjskega dela ter na glavni cestni fasadi. Ločeni vhodi v posamezne funkcionalne enote domačije so z dvoriščne strani. Vhod v bivalni del je pod širokim strešnim napuščem, čez celostranski, odprt hodnik, poudarjen z zidanimi stebri in balustrado. Tradicionalni bivalni tloris predstavlja osrednja podolžna veža, iz katere je desno *velka iža,* naravnost kuhinja in *mala iža,* levo sta klet in *granar* (kašča). Tudi gospodarski krak poudarjata dva izstopajoča zidana stebra, ki podpirata dvokapno streho in nakazujeta vhod v *gümlo* (senik). Desno od *gümla* je hlev, levo pa svinjak, ki skupaj s suhim lesenim straniščem zaključuje gospodarski del. Domačija predstavlja izvirno, ambiciozno zasnovano celoto, kot so jo zgradili prvi lastniki po povratku iz Amerike. Še zlasti jo odlikujejo originalna notranjščina, večina primarnega stavbnega pohištva (razen oken na cestnih fasadah), prvotna notranja
Opis varstvenega režima:	Za spomenik velja varstveni režim, ki določa varovanje vseh zgodovinskih, kulturnih, etnoloških, krajinskih, arhitekturnih, likovnih in drugih vrednot v celoti, njihovi izvirnosti in neokrnjenosti: – tlorisna in višinska zasnova (gabariti), – gradivo (gradbeni material) in konstrukcijska zasnova, – oblikovanost zunanjščine (členitev fasad, oblika in naklon strešin, kritina, fasadni detajli, originalne barve), – funkcionalna zasnova notranjščine in pripadajočega zunanjega prostora, – originalno stavbno pohištvo in notranja oprema, – likovni in dekorativni detajli notranjščine in zunanjščine, – komunikacijska in infrastrukturna navezava na okolico, – pojavnost, vedute in nepozidano okolje, – spodbujanje trajnostne uporabe spomenika, to je uporabe spomenika na način in v obsegu, ki dolgoročno ne povzroča izgube njegove kulturne lastnosti, – spodbujanje dejavnosti in ravnanj, ki ohranjajo kulturne, socialne, gospodarske, znanstvene, izobraževalne in druge pomene spomenika, – ohranjanje lastnosti in družbenega pomena spomenika ter njegove materialne substance, – ohranjanje »varovanih sestavin spomenika«, – dovoljeni so posegi v spomenik, ki upoštevajo in trajno ohranjajo njegove varovane vrednote, – dovoljeni so posegi, ki omogočajo vzpostavitev trajnih gospodarskih temeljev za ohranitev spomenika ob spoštovanju njegove posebne narave in družbenega pomena.

EŠD	1167
Ime enote:	Renkovci – Domačija Šomen
Lokacija:	parc. št.: 954, južni del 955, k.o. Renkovci, Renkovci 91
Utemeljitev razglasitve:	Iz opeke zidana prekmurska domačija se nahaja ob glavni komunikaciji v središču obcestne vasi. Stanovanjski in gospodarski prostori tvorijo osnovno tlorisno zasnovo v L, pri čemer je h gospodarskemu delu na zadnji strani dodan še manjši prizidek. Stanovanjski del je s čelom orientiran pravokotno na cesto, celotna domačija pa se nahaja pod skupno opečno streho, ki jo členita požarni zidec in izstopajoča strešica vhodne lope bivalnega dela. Zunanjščino stanovanjskega kraka označuje bogata fasadna profilacija, s stebri poudarjena vhodna lopa ter gank z rezljano leseno ograjo in leseno dekoracijo pod napuščem. Tudi nad fasadnimi odprtinami gospodarskega dela so izdelani opečni dekorativni poudarki. Tlorisna razporeditev notranjščine je tradicionalna: stanovanjskemu delu, kjer je v glavnem bivalnem prostoru stara krušna peč, sledi gospodarski del s plitko kletjo in hlevom. V L kraku se nahaja »gümlo«, krajni del le tega prekriva ostrešje, podprto s šestimi, lepo oblikovanimi zidanimi stebri. Prostor je delno zaprt z lesenim opažem. Izvirno, vendar dotrajano stavbno pohištvo domačije je bilo v sklopu celovite obnove zunanjščine, v letih 2011 do 2014, izdelalo na novo, po originalnih vzorih. Istočasno je bila po obstoječih originalih na novo izdelana tudi vsa dotrajana, maltasta fasadna dekoracija. Domačijski kompleks je primer načrtne, ambiciozno zasnovane kmečke arhitekture z začetka 20. stoletja, ki je nekoč predstavljala eno najpomembnejših kmetij v vasi. Z uspešno obnovo se je ohranila enovita stavbna masa, arhitekturni detajli ter etnološki poudarki, ki razkrivajo način življenja preteklega časa, hkrati pa značilno dovzetnost takratnega kmečkega prebivalstva za skladne oblike in likovne detajle bivalnega okolja.

Opis varstvenega režima:	Za spomenik velja varstveni režim, ki določa varovanje vseh zgodovinskih, kulturnih, etnoloških, krajinskih, arhitekturnih, likovnih in drugih vrednot v celoti, njihovi izvirnosti in neokrnjenosti: – tlorisna in višinska zasnova (gabariti), – gradivo (gradbeni material) in konstrukcijska zasnova, – oblikovanost zunanjščine (členitev fasad, oblika in naklon strešin, kritina, fasadni detajli, originalne barve), – funkcionalna zasnova notranjščine in pripadajočega zunanjega prostora, – originalne oblike in materiali stavbnega pohištva in notranje opreme, – likovni in dekorativni detajli notranjščine in zunanjščine, – komunikacijska in infrastrukturna navezava na okolico, – pojavnost, vedute in nepozidano okolje, – spodbujanje trajnostne uporabe spomenika, to je uporabe spomenika na način in v obsegu, ki dolgoročno ne povzroča izgube njegove kulturne lastnosti, – spodbujanje dejavnosti in ravnanj, ki ohranjajo kulturne, socialne, gospodarske, znanstvene, izobraževalne in druge pomene spomenika, – ohranjanje lastnosti in družbenega pomena spomenika ter njegove materialne substance, – ohranjanje »varovanih sestavin spomenika«, – dovoljeni so posegi v spomenik, ki upoštevajo in trajno ohranjajo njegove varovane vrednote, – dovoljeni so posegi, ki omogočajo vzpostavitev trajnih gospodarskih temeljev za ohranitev spomenika ob spoštovanju njegove posebne narave in družbenega pomena.

EŠD	791
Ime enote:	Turnišče – Cerkev Marijinega vnebovzetja
Lokacija:	severni del parc. št.: 1659 k.o. Turnišče
Utemeljitev razglasitve:	Stara romansko gotska cerkev Marijinega vnebovzetja, h kateri so leta 1914 prislonili veliko Marijino cerkve, se nahaja ob južnem robu naselja Turnišče, v neposredni bližini pokopališča in župnišča. Sestavljajo jo starejši romansko gotski prezbiterij in kasnejša gotska ladja z vhodno lopo nekdanjega zahodnega zvonika ter v baroku povečana zakristija. Tloris cerkve je rezultat dveh gradbenih faz. Prvo, romansko fazo iz druge četrtine 13. stoletja predstavlja vzhodni del s prezbiterijem, ki je nekoč tvoril samostojno romansko cerkev. Ta romanska cerkev je imela majhno pravokotno ladjo z ravnim stropom in polkrožno apsido z obokano polkupolo. V zadnji četrtini 14. stoletja je bila romanska cerkvica predelana in križnorebrasto obokana ter spremenjena v gotski prezbiterij večje gotske ladje, ki je bila prizidana k nekdanji romanski cerkvici. Veliki gotski cerkvi so prizidali še zvonik in zakristijo. Zvonika danes ni več, ohranjena je le zvonica. Gradnjo gotske cerkve z zahodnim zvonikom in zakristijo ter preoblikovanje romanske cerkve v gotski prezbiterij je izvedla delavnica Janeza Aquile iz Radgone. V obdobju baroka so povečali zakristijo, dodane so bile poševno vrezane okenske odprtine, ladja je bila na novo obokana, na novo je bila izdelana tudi notranja oprema. V 19. stoletju je cerkev dobila nov zvonik. Današnji kasetiran strop je določila madžarska spomeniška služba leta 1943, po odstranitvi baročnega oboka. Omeniti velja ohranjena kamnita gotska oltarna nastavka v severnem in južnem kotu ladje. Na severnem so vidni ostanki gotske poslikave. Omembe vredne so tudi kamnite konzole nekdanje gosposke empore na vzhodni strani ladje in dve grobnici – v prezbiteriju in v ladji. Stara turniška cerkev je pomembna predvsem zaradi kvalitetnih fresk, ki so ohranjene v več plasteh. Najstarejše freske iz prve polovice 14. stoletja so v apsidi, zelo kvalitetne pa so freske z legendo Ladislava I. iz leta 1389, ki se nahajajo v severnem delu ladje in jih stroka pripisuje delavnici Janeza Aquile. Po svoji starosti, arhitekturi in freskah predstavlja stara turniška cerkev izjemen kulturni spomenik tudi izven meja Slovenije.
Opis varstvenega režima:	Za spomenik velja varstveni režim, ki določa: – varovanje kulturnih, arhitekturnih, umetnostnozgodovinskih krajinskih in ambientalnih, likovnih in drugih vrednot v njihovi celoti, izvirnosti in neokrnjenosti ter varovanje vseh vedut na spomenik, – podrejanje vsake rabe in vseh posegov v spomenik ohranjanju in varovanju spomeniških lastnosti, – strokovno vzdrževanje in obnavljanje vseh neokrnjenih prvin arhitekture po načelu ohranjanja izvirne tlorisne in višinske zasnove (gabaritov), gradiva (gradbenih in drugih materialov), konstrukcijske zasnove, oblikovanosti zunanjščine (členitev fasad, oblika in naklon strešin, kritina, barve fasad, fasadni detajli, originalne oblike in materiali stavbnega pohištva) lege, pojavnosti in vedute (komunikacijska in infrastrukturna navezava na okolico), funkcionalne zasnove notranjščine, notranje opreme, poslikav, okrasja, likovnih in dekorativnih detajlov notranjščine in zunanjščine, – prepoved vseh posegov v zaščiteno namembnost, tlorise, gabarite objekta, razen vzdrževalnih posegov, ki jih s predhodnim pisnim kulturnovarstvenim soglasjem odobri pristojni zavod,

	– omogočanje predstavitve celote in posameznih zaščitenih elementov ter dostopnost javnosti v meri, ki ne ogroža varovanja spomenika in ne moti v njem odvijajoče se dejavnosti, – za spomenik je prepovedano postavljati nosilce infrastrukture in reklam, razen v primerih soglasja zavoda, – varovanje arheoloških ostalin v objektu in na zemljiščih kot gradiva za znanstveno proučevanje, – v zemljišča se posega izključno ob predhodno opravljenih arheoloških raziskavah. Ob posegih v objekt je potrebno izvajati arheološko raziskavo – strukturni pregled in stavbno analizo, – raziskava iz zgornje točke se zaključi z obdelavo najdiščnega arhiva na način in v obliki, ki bo uporabna za nadaljnje projektiranje, – v primeru odkritja kvalitetno ohranjenih in za širši prostor kulturno izpovednih ostalin, je le-te potrebno predstaviti javnosti »in situ«, njihovo ureditev pa primerno vključiti v objekt in njegovo okolje, z namenom krepitve lokalne kulturne identitete in turistične promocije kraja, – spodbujanje trajnostne uporabe spomenika, to je uporabe spomenika na način in v obsegu, ki dolgoročno ne povzroča izgube njegove kulturne lastnosti, – spodbujanje dejavnosti in ravnanj, ki ohranjajo kulturne, socialne, gospodarske, znanstvene, izobraževalne in druge pomene spomenika, – ohranjanje lastnosti in družbenega pomena spomenika ter njegove materialne substance, – ohranjanje »varovanih sestavin spomenika«, – dovoljeni so posegi v spomenik, ki upoštevajo in trajno ohranjajo njegove varovane vrednote, – dovoljeni so posegi, ki omogočajo vzpostavitev trajnih gospodarskih temeljev za ohranitev spomenika ob spoštovanju njegove posebne narave in družbenega pomena.
Opis vplivnega območja:	parc. št.: 1651/2, 1654/1, 1654/2, 1656, 1657/2, 1657/3, 1657/4, 1657/5, 1658, 1659 južni del, 1660, 1661, 1662, 1663, 1664/1, 1665/1, 1666/2, 1666/3, 1666/4, 1667, 1668, 1669/1, 1670/1, 1671/1, 1671/2, 1671/3, 1671/4, 1671/5, 1671/6, 1671/7, 1672/1, 1672/3, 1672/4, 1672/5, 1672/6, 1672/7, 1672/8, 1672/10, 1672/11, 1672/12, 1673, 1674, 1676/1, 1676/2, 1677, 1678/1, 1687/2, 1679, 1686/4, 1686/5, 1686/6, 1687/1, 1687/2, 1688/1, 1688/2, 1689, 1690, 1691, 1692, 1693/1, 1713/1, 1713/2, 1714, 1715, 1716, 1717, 1718, 1719, 1720, 1721, 1722, 1723/3, 1723/4, 1723/5, 1723/6, 1723/7, 1724/2, 1725/1, 1725/2, 1726/1, 1726/2, 1727, 1728, 1729/1, 1729/3, 1729/4, 1730/1, 1730/2, 1730/3, 1731/1, 1731/2, 1731/3, 1732/1, 1732/2, 1732/3, 1742/1, 1742/2, 1742/3, 1742/5, 1743/1, 1743/2, 1744, 1745, 1746, 1747, 1748, 1749, 1750, 1751, 1752, 1753/1, 1753/2, 1753/3, 1753/4, 1754, 5171, 5172/1, 5172/2, 5172/3, 5173, 5174, 5175, 5176, 5177, 5178, 5179, 5243, 5244, 5245, 5246, 5247, 5248, 5249, 5250, 5251, 5252, 5253, 5254, 5255, 5256, 5257, 5258, 5259, 5260, 5261, 5262 k.o. Turnišče.
Opis varstvenega režima za vplivno območje:	V vplivnem območju spomenika ni dovoljena gradnja objektov in izvajanje posegov, ki bi lahko imeli neposreden ali posreden negativni vpliv na zaščitene funkcionalne in vizualne elemente spomenika.

EŠD	4995
Ime enote:	Turnišče – Cerkev sv. Marije
Lokacija:	južni del parc. št.: 1659 k.o. Turnišče
Utemeljitev razglasitve:	Velika Marijina cerkev, ki je bila leta 1914 prizidana k stari romansko gotski cerkvi Marijinega vnebovzetja, se nahaja ob južnem robu naselja Turnišče, v neposredni bližini pokopališča in župnišča. Leta 1914 se je namreč ob podpori beltinškega grofa Avgusta Zichy-ja in po načrtih dunajskega arhitekta Maxa Ferstela pričela gradnja velike triladijske bazilike v armiranem betonu, ki predstavlja eno prvih takšnih konstrukcij v tem delu Evrope. Nova cerkev je triladijska slopna bazilika s slopnimi arkadami in odprtim ostrešjem. Njena zasnova se kaže tudi na zunanjščini z bazilikalno višjo ladjo in polkrožno zaključenimi apsidami na vzhodu. Notranja oprema je bila premeščene iz stare cerkve. Trije oltarji in figure svetnic v prezbiteriju, za katere domnevamo, da so z dveh stranskih oltarjev iz stare cerkve, so očitno nastali v neki madžarski delavnici sredi 18. stoletja. Iz stare cerkve je tudi lesena baročna prižnica. Cerkev sv. Marije tvori skupaj s staro cerkvijo izjemno kvaliteten in dragocen ansambel, v katerem se prepletata staro in novo, za kar gre zahvala predvsem težnjam, ki so postale močnejše proti koncu 19. stoletja in zaradi katerih stare cerkve niso porušili.
Opis varstvenega režima:	Za spomenik velja varstveni režim, ki določa: – varovanje kulturnih, arhitekturnih, umetnostno zgodovinskih krajinskih in ambientalnih, likovnih in drugih vrednot v njihovi celoti, izvirnosti in neokrnjenosti ter varovanje vseh vedut na spomenik, – podrejanje vsake rabe in vseh posegov v spomenik ohranjanju in varovanju spomeniških lastnosti,

	– strokovno vzdrževanje in obnavljanje vseh neokrnjenih prvin arhitekture po načelu ohranjanja izvirne tlorisne in višinske zasnove (gabaritov), gradiva (gradbenih in drugih materialov), konstrukcijske zasnove, oblikovanosti zunanjščine (členitev fasad, oblika in naklon streših, kritina, barve fasad, fasadni detajli, originalne oblike in materiali stavbnega pohištva) lege, pojavnosti in vedute (komunikacijska in infrastrukturna navezava na okolico), funkcionalne zasnove notranjščine, notranje opreme, poslikav, okrasja, likovnih in dekorativnih detajlov notranjščine in zunanjščine, – prepoved vseh posegov v zaščiteno namembnost, tlorise, gabarite objekta, razen vzdrževalnih posegov, ki jih s predhodnim pisnim kulturnovarstvenim soglasjem odobri pristojni zavod, – omogočanje predstavitve celote in posameznih zaščitenih elementov ter dostopnost javnosti v meri, ki ne ogroža varovanja spomenika in ne moti v njem odvijajoče se dejavnosti, – za spomenik je prepovedano postavljati nosilce infrastrukture in reklam, razen v primerih soglasja zavoda, – varovanje arheoloških ostalin v objektu in na zemljiščih kot gradiva za znanstveno proučevanje, – v zemljišča se posega izključno ob predhodno opravljenih arheoloških raziskavah. Ob posegih v objekt je potrebno izvajati arheološko raziskavo – strukturni pregled in stavbno analizo, – raziskava iz zgornje točke se zaključi z obdelavo najdiščnega arhiva na način in v obliki, ki bo uporabna za nadaljnje projektiranje, – v primeru odkritja kvalitetno ohranjenih in za širši prostor kulturno izpovednih ostalin, je le-te potrebno predstaviti javnosti »in situ«, njihovo ureditev pa primerno vključiti v objekt in njegovo okolje, z namenom krepitve lokalne kulturne identitete in turistične promocije kraja, – spodbujanje trajnostne uporabe spomenika, to je uporabe spomenika na način in v obsegu, ki dolgoročno ne povzroča izgube njegove kulturne lastnosti, – spodbujanje dejavnosti in ravnanj, ki ohranjajo kulturne, socialne, gospodarske, znanstvene, izobraževalne in druge pomene spomenika, – ohranjanje lastnosti in družbenega pomena spomenika ter njegove materialne substance, – ohranjanje »varovanih sestavin spomenika«, – dovoljeni so posegi v spomenik, ki upoštevajo in trajno ohranjajo njegove varovane vrednote, – dovoljeni so posegi, ki omogočajo vzpostavitev trajnih gospodarskih temeljev za ohranitev spomenika ob spoštovanju njegove posebne narave in družbenega pomena.
Opis vplivnega območja:	parc. št.: 1651/2, 1654/1, 1654/2, 1656, 1657/2, 1657/3, 1657/4, 1657/5, 1658, 1659 severni del, 1660, 1661, 1662, 1663, 1664/1, 1665/1, 1666/2, 1666/3, 1666/4, 1667, 1668, 1669/1, 1670/1, 1671/1, 1671/2, 1671/3, 1671/4, 1671/5, 1671/6, 1671/7, 1672/1, 1672/3, 1672/4, 1672/5, 1672/6, 1672/7, 1672/8, 1672/10, 1672/11, 1672/12, 1673, 1674, 1676/1, 1676/2, 1677, 1678/1, 1687/2, 1679, 1686/4, 1686/5, 1686/6, 1687/1, 1687/2, 1688/1, 1688/2, 1689, 1690, 1691, 1692, 1693/1, 1713/1, 1713/2, 1714, 1715, 1716, 1717, 1718, 1719, 1720, 1721, 1722, 1723/3, 1723/4, 1723/5, 1723/6, 1723/7, 1724/2, 1725/1, 1725/2, 1726/1, 1726/2, 1727, 1728, 1729/1, 1729/3, 1729/4, 1730/1, 1730/2, 1730/3, 1731/1, 1731/2, 1731/3, 1732/1, 1732/2, 1732/3, 1742/1, 1742/2, 1742/3, 1742/5, 1743/1, 1743/2, 1744, 1745, 1746, 1747, 1748, 1749, 1750, 1751, 1752, 1753/1, 1753/2, 1753/3, 1753/4, 1754, 5171, 5172/1, 5172/2, 5172/3, 5173, 5174, 5175, 5176, 5177, 5178, 5179, 5243, 5244, 5245, 5246, 5247, 5248, 5249, 5250, 5251, 5252, 5253, 5254, 5255, 5256, 5257, 5258, 5259, 5260, 5261, 5262 k.o. Turnišče.
Opis varstvenega režima za vplivno območje:	V vplivnem območju spomenika ni dovoljena gradnja objektov in izvajanje posegov, ki bi lahko imeli neposreden ali posreden negativni vpliv na zaščitene funkcionalne in vizualne elemente spomenika.

EŠD	16789
Ime enote:	Turnišče – Domačija Polanšček
Lokacija:	parc. št.: 1920, 1921 k.o. Turnišče, Ulica Štefana Kovača 83
Utemeljitev razglasitve:	Zidana kmečka domačija iz prve četrtine 20. stoletja je locirana v središču naselja, ob glavni vaški cesti. Ima značilno tlorisno obliko v L, pri čemer je podolžni stanovanjski del postavljen vzdolž cesto, pod skupno opečno streho pa se pravokotno navezuje gospodarski krak, poudarjen z lesenim »šatorom«, ki ga podpira dvoje oblikovanih zidanih stebrov. Z dvoriščne strani vodi do glavnega hišnega vhoda zidano dvostransko stopnišče z daljšim podestom. Dvorišče proti cesti zapira stara žičnata ograja med oblikovanimi betonskimi stebrički. Po smrti zadnje lastnice je domačija prešla v last lokalne skupnosti, ki v kompleksu ureja pogoje za novo namembnost – dnevno varstvo starejših občanov.

	Dominanto na domačiji predstavlja stanovanjska stavba, z letnico 1929 v čelnem zatrepu. Ima bogato profilacijo na izpostavljenih cestnih fasadah, ki predstavlja likovne oblike t.i. kmečke secesije (po dr. Ivanu Sedeju, 1974), značilne za arhitekturo Turnišča v obdobjih pred prvo svetovno vojno in med obema vojnama. Osnovni tloris stanovanjskega dela domačije je v primerjavi z drugimi istočasnimi stavbami manj značilen: okoli osrednje veže so locirane tri prehodne sobe, desno od glavnega vhoda je kuhinja. Sprememba namembnosti domačije je zahtevala funkcionalno spremembo nekdanje kašče v sanitarni prostor, kot tudi menjavo izvirnega, vendar dotrajanega okenskega in vratnega pohištva z novim, izdelanim po vzoru originalov. Gospodarski trakt so ob modernizaciji kmetijstva lastniki deloma posodobili že v preteklosti, ohranili pa so osnovno tlorisno zasnovo in pomembne arhitekturne detajle, ki dopolnjujejo zunanjo podobo domačije. Na osnovi sondažnih raziskav in analogije bo ob prenovi rekonstruirano primarno stavbno pohištvo gospodarskega dela. Domačija je pomembna za prikaz načina življenja in spreminjanja kmečke bivalne kulture v prvi polovici 20. stoletja. Bogato dekorirana fasada stanovanjske hiše je zadnji preostanek tovrstnih dosežkov v gradbeni zgodovini kmečkih stavb Turnišča.
Opis varstvenega režima:	Za spomenik velja varstveni režim, ki določa varovanje vseh zgodovinskih, kulturnih, etnoloških, krajinskih, arhitekturnih, likovnih in drugih vrednot v celoti, njihovi izvirnosti in neokrnjenosti: – tlorisna in višinska zasnova (gabariti), – gradivo (gradbeni material) in konstrukcijska zasnova, – oblikovanost zunanjščine (členitev fasad, oblika in naklon strešin, kritina, fasadni detajli, originalne barve), – funkcionalna zasnova notranjščine in pripadajočega zunanjega prostora, – originalne oblike in materiali stavbnega pohištva, – likovni in dekorativni detajli notranjščine in zunanjščine, – komunikacijska in infrastrukturna navezava na okolico, – pojavnost, vedute in nepozidano dvorišče, – spodbujanje trajnostne uporabe spomenika, to je uporabe spomenika na način in v obsegu, ki dolgoročno ne povzroča izgube njegove kulturne lastnosti, – spodbujanje dejavnosti in ravnanj, ki ohranjajo kulturne, socialne, gospodarske, znanstvene, izobraževalne in druge pomene spomenika, – ohranjanje lastnosti in družbenega pomena spomenika ter njegove materialne substance, – ohranjanje »varovanih sestavin spomenika«, – dovoljeni so posegi v spomenik, ki upoštevajo in trajno ohranjajo njegove varovane vrednote, – dovoljeni so posegi, ki omogočajo vzpostavitev trajnih gospodarskih temeljev za ohranitev spomenika ob spoštovanju njegove posebne narave in družbenega pomena.

3. Spominski objekti in kraji

EŠD	1150
Ime enote:	Nedelica – Kip Marije
Lokacija:	parc. št.: 1931 k.o. Nedelica
Utemeljitev razglasitve:	Znamenje s kipom Marije se nahaja v bližini ceste, katera zavije proti Brezovici. Kip Marije, Nebeške Vladarice in Matere, drži v desni roki žezlo in v levi Kristusa s krono in kroglo s križem. Stoji na bogato profiliranem neobaročnem podstavku – stebru, na katerem so na frontalnem delu izpisana imena donatorjev, s pomočjo katerih je bilo leta 1911 postavljeno. Delo pripisujejo kamnoseku iz Szombathela, čigar ime se pojavlja na podstavku. Znamenje je bilo izdelano v postbaročni tradiciji, odlikuje ga izjemno prefinjeno oblikovana Marijina obleka, ki se odraža v mehko padajočih in preciznih draperijah, katere poudarjajo njene konture.
Opis varstvenega režima:	Za spomenik velja varstveni režim, ki določa: – varovanje kulturnih, arhitekturnih, umetnostnozgodovinskih krajinskih in ambientalnih, likovnih in drugih vrednot v njihovi celoti, izvirnosti in neokrnjenosti ter varovanje vseh vedut na spomenik, – podrejanje vsake rabe in vseh posegov v spomenik ohranjanju in varovanju spomeniških lastnosti, – strokovno vzdrževanje in obnavljanje vseh neokrnjenih prvin spomenika po načelu ohranjanja izvirnega gradiva, oblikovane pojavnosti z vsemi detajli, lege, likovnih elementov, – prepoved vseh posegov v zaščiteno strukturo, razen vzdrževalnih posegov, ki jih s predhodnim pisnim kulturnovarstvenim soglasjem odobri pristojni zavod, – omogočanje predstavitve celote in posameznih zaščitenih elementov ter dostopnost javnosti v meri, ki ne ogroža varovanja spomenika in ne moti v njem odvijajoče se dejavnosti, – na in ob spomeniku je prepovedano postavljati nosilce infrastrukture in reklam, – spodbujanje trajnostne uporabe spomenika, to je uporabe spomenika na način in v obsegu, ki dolgoročno ne povzroča izgube njegove kulturne lastnosti, – spodbujanje dejavnosti in ravnanj, ki ohranjajo kulturne, socialne, gospodarske, znanstvene, izobraževalne in druge pomene spomenika, – ohranjanje lastnosti in družbenega pomena spomenika ter njegove materialne substance, – ohranjanje »varovanih sestavin spomenika«, – dovoljeni so posegi v spomenik, ki upoštevajo in trajno ohranjajo njegove varovane vrednote, dovoljeni so posegi, ki omogočajo vzpostavitev trajnih gospodarskih temeljev za ohranitev spomenika ob spoštovanju njegove posebne narave in družbenega pomena.

EŠD	1174
Ime enote:	Nedelica 118 – Rojstna hiša Štefana Kovača
Lokacija:	parc. št.: 1554 k.o. Nedelica
Utemeljitev razglasitve:	Kompleks domačije stoji na koncu vasi ob Mali Ledavi, ledinsko Pasike. Domačijo zraven cimprane s slamo krite hiše sestavljajo še gospodarsko poslopje in manjši svinjak in ostanki nekdanjega mlina, ki je prezentiran le tako, da so utrjeni temelji nekdanjega mlina, iz katerih se vidi njegov tloris in razporeditev prostorov. Na cimprači, iz lesenih brun zgrajeni hiši ter ometani z blatom in kriti s slamo, je pred vhodom pritrjena spominska plošča narodnemu heroju Štefan Kovač – Marko (1910–1941). Cimprača datira v leto 1877, ko so jo na temeljih stare hiše sezidali v današnjo podobo. Stavba je pritlična, podolžna, nepodkletena in celoti zgrajena iz lesa ter ometana z glino. Grajena je iz tramov, povezanimi z mozniki in stiki na lastovičji rep na stičiščih zunanjih in vmesnih sten. Ponekod je lesena gradnja nadomeščena z opečno, predvsem v območju kuhinje. Temelji so zidani iz opeke. Vhod v hišo je z dvoriščne strani, na levi strani pročelne fasade je pritrjena spominska plošča z napisom. V delu hiše »mali iži« je postavljena stalna spominska razstava posvečena Štefanu Kovaču. Streha hiše je visoka, enotna čopasata dvokapnica, krita s slamo. Strešna konstrukcija je iz lesenih, delno tesanih okroglic iz smrekovega in akacijevega lesa. Na mestih kjer se je streha delno sanirala so prečne late iz žaganega smrekovega lesa, ostale so okrogle. Kap strehe pokriva pohodni pločnik iz teptane ilovice. Med kuhinjskim in spalnim prostorom poteka opečni dimnik, ki je od slemena strehe cementno ometan ter ima na vrhu betonski venec. Čeli strehe sta zaprti s smrekovimi deskami. Notranji podi so iz teptane ilovice, ometi so prav tako glineni ter pobeljeni z apnom.
Opis varstvenega režima:	Za spomenik velja varstveni režim, ki določa: – varovanje zgodovinskih, etnoloških, arhitekturnih in krajinskih vrednot v celoti, v njihovi izvirnosti in neokrnjenosti, – posebno varovanje zunanjosti objekta, njegove gradbene substance, posamezne arhitekturne detajle, tlorisne zasnove, notranje opreme, – prepoved vseh posegov v tloris in gabarite stavbe, stavbne člene, razen vzdrževalnih posegov, – strokovno vzdrževanje in obnavljanje vseh neokrnjenih prvin spomenika po načelu ohranjanja originala, – prepoved postavljanja nosilcev infrastrukture in reklam.

EŠD	1155
Ime enote:	Turnišče – Znamenje sv. Janeza Nepomuka
Lokacija:	parc. št.: 1751/1 k.o. Turnišče
Utemeljitev razglasitve:	Znamenje sv. Janeza Nepomuka iz leta 1747 se nahaja v samem jedru naselja. Sestavljajo ga visoki kamniti podstavek in steber s plitvim kapitelom, nad katerim se dviga razgibana kamnita plastika sv. Janeza Nepomuka. Steber je reliefno oblikovan z baročnimi okvirji. Gre za kvalitetno baročno delo, ki verjetno izhaja iz iste baročne delavnice kot Ecce homo, ki je nastalo samo tri leta kasneje. Po svoji kakovosti nedvomno izstopata oba kipa.
Opis varstvenega režima:	Za spomenik velja varstveni režim, ki določa: – varovanje kulturnih, arhitekturnih, umetnostnozgodovinskih krajinskih in ambientalnih, likovnih in drugih vrednot v njihovi celoti, izvirnosti in neokrnjenosti ter varovanje vseh vedut na spomenik, – podrejanje vsake rabe in vseh posegov v spomenik ohranjanju in varovanju spomeniških lastnosti, – strokovno vzdrževanje in obnavljanje vseh neokrnjenih prvin spomenika po načelu ohranjanja izvirnega gradiva, oblikovane pojavnosti z vsemi detajli, lege, likovnih elementov, – prepoved vseh posegov v zaščiteno strukturo, razen vzdrževalnih posegov, ki jih s predhodnim pisnim kulturnovarstvenim soglasjem odobri pristojni zavod, – omogočanje predstavitve celote in posameznih zaščitenih elementov ter dostopnost javnosti v meri, ki ne ogroža varovanja spomenika in ne moti v njem odvijajoče se dejavnosti, – na in ob spomeniku je prepovedano postavljati nosilce infrastrukture in reklam, – spodbujanje trajnostne uporabe spomenika, to je uporabe spomenika na način in v obsegu, ki dolgoročno ne povzroča izgube njegove kulturne lastnosti, – spodbujanje dejavnosti in ravnanj, ki ohranjajo kulturne, socialne, gospodarske, znanstvene, izobraževalne in druge pomene spomenika, – ohranjanje lastnosti in družbenega pomena spomenika ter njegove materialne substance, – ohranjanje »varovanih sestavin spomenika«, – dovoljeni so posegi v spomenik, ki upoštevajo in trajno ohranjajo njegove varovane vrednote, – dovoljeni so posegi, ki omogočajo vzpostavitev trajnih gospodarskih temeljev za ohranitev spomenika ob spoštovanju njegove posebne narave in družbenega pomena.

EŠD	1156
Ime enote:	Turnišče – Znamenje s Trpečim Kristusom
Lokacija:	zahodni del parc. št.: 1934/1 k.o. Turnišče
Utemeljitev razglasitve:	Znamenje trpečega Kristusa se nahaja ob koncu naselja, za vaško šolo. Sestavljeno je iz visokega kamnitega podstavka in stebra s plitvim kapitelom, na katerem stoji kamniti kip Ecce homo. Na bazi stebra je vrezan baročni okvirček z letnico 1750. Razgibana in anatomsko pravilno oblikovana postava Kristusa z vsemi atributi, je delo boljše kamnoseške delavnice, ki je bilo postavljeno bodisi kot kužno znamenje bodisi kot naročilo srenje.
Opis varstvenega režima:	Za spomenik velja varstveni režim, ki določa: – varovanje kulturnih, arhitekturnih, umetnostnozgodovinskih krajinskih in ambientalnih, likovnih in drugih vrednot v njihovi celoti, izvirnosti in neokrnjenosti ter varovanje vseh vedut na spomenik, – podrejanje vsake rabe in vseh posegov v spomenik ohranjanju in varovanju spomeniških lastnosti, – strokovno vzdrževanje in obnavljanje vseh neokrnjenih prvin spomenika po načelu ohranjanja izvirnega gradiva, oblikovane pojavnosti z vsemi detajli, lege, likovnih elementov, – prepoved vseh posegov v zaščiteno strukturo, razen vzdrževalnih posegov, ki jih s predhodnim pisnim kulturnovarstvenim soglasjem odobri pristojni zavod, – omogočanje predstavitve celote in posameznih zaščitenih elementov ter dostopnost javnosti v meri, ki ne ogroža varovanja spomenika in ne moti v njem odvijajoče se dejavnosti, – na in ob spomeniku je prepovedano postavljati nosilce infrastrukture in reklam, – spodbujanje trajnostne uporabe spomenika, to je uporabe spomenika na način in v obsegu, ki dolgoročno ne povzroča izgube njegove kulturne lastnosti, – spodbujanje dejavnosti in ravnanj, ki ohranjajo kulturne, socialne, gospodarske, znanstvene, izobraževalne in druge pomene spomenika, – ohranjanje lastnosti in družbenega pomena spomenika ter njegove materialne substance, – ohranjanje »varovanih sestavin spomenika«, – dovoljeni so posegi v spomenik, ki upoštevajo in trajno ohranjajo njegove varovane vrednote, – dovoljeni so posegi, ki omogočajo vzpostavitev trajnih gospodarskih temeljev za ohranitev spomenika ob spoštovanju njegove posebne narave in družbenega pomena.

5. člen

Za vsako spremembo funkcije spomenika ali njegovega dela in za vsak poseg v spomenik, njegove dele ali zemljišče in vplivno območje, so potrebni predhodni kulturno varstveni pogoji in na njihovo podlagi kulturno varstveno soglasje pristojnega Zavoda za varstvo kulturne dediščine.

6. člen

Podrobnejše pogoje za raziskovanje, način vzdrževanja, pogoje za posege, fizično varovanje, pravni promet, način upravljanja in rabe spomenika, dostopnost spomenika za javnost in časovne okvirne dostopnosti ter posamezne druge ukrepe določa zakon. Varstveni režim lahko omejuje lastninsko pravico na spomeniku le v obsegu, ki je nujen za izvajanje varstva spomenika.

7. člen

Meje območij kulturnih spomenikov in njihovih vplivnih območij so vrisane na digitalnem katastrskem načrtu v merilu 1:1000 in 1:2880, prav tako pa prikazane v preglednem katastrskem načrtu v merilu 1:5000. Izvirnika načrtov, ki sta sestavni del tega odloka, hranita Zavod za varstvo kulturne dediščine Slovenije, Območna enota Maribor in Občina Turnišče.

8. člen

Na podlagi Zakona o varstvu kulturne dediščine pristojno sodišče po uradni dolžnosti v zemljiški knjigi zaznamuje status kulturnega spomenika na parcelah, navedenih v 4. členu tega odloka.

Občina ima predkupno pravico na kulturnih spomenikih lokalnega pomena in na nepremičninah v vplivnem območju kulturnega spomenika.

9. člen

Kulturni spomeniki lokalnega pomena na območju Občine Turnišče se označijo skladno s Pravilnikom o označevanju nepremičnih kulturnih spomenikov, razen arheoloških spomenikov.

10. člen

Nadzor nad izvajanjem tega odloka in na njegovi podlagi izdanih predpisov in drugih aktov, ki se nanašajo na varstvo, izvaja inšpektor, pristojen za kulturno dediščino.

11. člen

Za vse kršitve tega odloka se uporabljajo določbe od 125. do 128. člena Zakon o varstvu kulturne dediščine.

12. člen

S tem odlokom preneha veljati Odlok o razglasitvi nepremičnih kulturnih in zgodovinskih spomenikov na območju Občine Lendava (Uradni list RS, št. 20/93, 70/94, 35/95, 50/98) v delu, ki se nanaša na območje Občine Turnišče.

13. člen

Ta odlok začne veljati naslednji dan po objavi v Uradnem listu Republike Slovenije.

Št. 900-34/2019
Turnišče, dne 19. decembra 2019

Župan
Občine Turnišče
Borut Horvat

3775. Sklep o začasnem financiranju Občine Turnišče v obdobju januar–marec 2020

Na podlagi 32. in 33. člena Zakona o javnih financah (Uradni list RS, št. 11/11 – uradno prečiščeno besedilo, 14/13 – popr., 101/13, 55/15 – ZFisP, 96/15 – ZIPRS1617 in 13/18), Odloka o proračunu Občine Turnišče za leto 2017 (Uradni list RS, št. 5/17) in 108. člena Statuta Občine Turnišče (Uradni list RS, št. 6/17) je župan Občine Turnišče dne 20. 12. 2019 sprejel

S K L E P
o začasnem financiranju Občine Turnišče v obdobju januar–marec 2020

1. SPLOŠNA DOLOČBA

1. člen

(vsebina sklepa)

S tem se določa in ureja začasno financiranje Občine Turnišče (v nadaljevanju: občina) v obdobju od 1. januarja do 31. marca 2020 (v nadaljnjem besedilu: obdobje začasnega financiranja).

Če proračun ni sprejet v obdobju začasnega financiranja, se obdobje začasnega financiranja lahko podaljša na predlog župana s sklepom občinskega sveta.

2. člen

(podlaga za začasno financiranje)

Začasno financiranje temelji na proračunu občine za leto 2019. Obseg prihodkov in drugih prejemkov ter odhodkov in drugih izdatkov občine je določen v skladu z Zakonom o javnih financah (Uradni list RS, št. 11/11 – uradno prečiščeno besedilo, 14/13 – popr., 101/13, 55/15 – ZFisP, 96/15 – ZIPRS1617 in 13/18; v nadaljevanju: ZJF) in Odloka o proračunu Občine Turnišče za leto 2019 (Uradni list RS, št. 18/19) v nadaljevanju: odlok o proračunu).

2. VIŠINA IN STRUKTURA ZAČASNEGA FINANCIRANJA

3. člen

(sestava proračuna in višina splošnega dela proračuna)

V obdobju začasnega financiranja se smejo uporabiti sredstva do višine, sorazmerne s porabljenimi sredstvi v enakem obdobju proračuna za leto 2019.

V obdobju začasnega financiranja se prihodki in drugi prejemki ter odhodki in izdatki splošnega dela proračuna določijo v naslednjih zneskih:

KONTO	OPIS	Proračun januar–marec 2020
A – BILANCA PRIHODKOV IN ODHODKOV		
	I. SKUPAJ PRIHODKI (70+71+72+73+74+78)	513.438
	TEKOČI PRIHODKI (70+71)	501.076
70	DAVČNI PRIHODKI	468.122
	700 Davki na dohodek in dobiček	456.040
	703 Davki na premoženje	10.209
	704 Domači davki na blago in storitve	2.296
	706 Drugi davki	-423
71	NEDAVČNI PRIHODKI	32.954
	710 Udeležba na dobičku in dohodki od premoženja	23.778
	711 Takse in pristojbine	585
	712 Globe in druge denarne kazni	60
	713 Prihodki od prodaje blaga in storitev	0
	714 Drugi nedavčni prihodki	8.531
72	KAPITALSKI PRIHODKI	150.000,00
	720 Prihodki od prodaje osnovnih sredstev	0
	721 Prihodki od prodaje zalog	0
	722 Prihodki od prodaje zemljišč in neopredmetenih sredstev	0
73	PREJETE DONACIJE	0
	730 Prejete donacije iz domačih virov	0
	731 Prejete donacije iz tujine	0
74	TRANSFERNI PRIHODKI	12.362
	740 Transferni prihodki iz drugih javnofinančnih institucij	8.198
	741 Prejeta sredstva iz državnega proračuna iz sredstev proračuna EU	4.164
78	PREJETA SREDSTVA IZ EVROPSKE UNIJE	0
	786 Ostala prejeta sredstva iz proračuna EU	0
	787 Prejeta sredstva od drugih evropskih institucij	0
	II. SKUPAJ ODHODKI (40+41+42+43+45)	627.044
40	TEKOČI ODHODKI	238.062
	400 Plače in drugi izdatki zaposlenih	29.799
	401 Prispevki delodajalcev za socialno varnost	5.162
	402 Izdatki za blago in storitve	203.101
	403 Plačila domačih obresti	0
	409 Rezerve	0
41	TEKOČI TRANSFERI	243.137
	410 Subvencije	20.101
	411 Transferi posameznikom in gospodinjstvom	158.037
	412 Transferi neprofitnim organizacijam in ustanovam	0
	413 Drugi tekoči domači transferi	64.999
	414 Tekoči transferi v tujino	0
42	INVESTICIJSKI ODHODKI	145.846
	420 Nakup in gradnja osnovnih sredstev	145.846
43	INVESTICIJSKI TRANSFERI	0
	431 Investicijski transferi pravnim in fizičnim osebam	0
	432 Investicijski transferi proračunskim uporabnikom	0
	III. PRORAČUNSKI PRESEŽEK (PRIMANJKLJAJ)	–113.606
B – RAČUN FINANČNIH TERJATEV IN NALOŽB		
IV.	PREJETA VRAČILA DANIH POSOJIL IN PRODAJA KAPITALSKIH DELEŽEV	0

75	PREJETA VRAČILA DANIH POSOJIL IN PRODAJA KAPITALSKIH DELEŽEV	0
	750 Prejeta vračila danih posojil	0
	751 Prodaja kapitalskih deležev	0
	752 Kupnine iz naslova privatizacije	0
V.	DANA POSOJILA IN POVEČANJE KAPITALSKIH DELEŽEV	0
44	DANA POSOJILA IN POVEČANJE KAPITALSKIH DELEŽEV	0
	440 Dana posojila	0
	441 Povečanje kapitalskih deležev in finančnih naložb	0
VI.	PREJETA MINUS DANA POSOJILA IN SPREMEMBA KAPITALSKIH DELEŽEV	0
C – RAČUN FINANCIRANJA		
	VII. ZADOLŽEVANJE (500+501)	0
50	ZADOLŽEVANJE	0
	500 Domače zadolževanje	0
	VIII. ODPLAČILA DOLGA (550+551)	0
55	ODPLAČILA DOLGA	0
	550 Odplačila domačega dolga	0
	IX. POVEČANJE (ZMANJŠANJE) SREDSTEV NA RAČUNIH (I.+IV.+VII.–II.–V.–VIII.)	–113.606
	X. NETO ZADOLŽEVANJE (VII.-VIII.)	0
	XI. NETO FINANCIRANJE (VI.+X.-IX.)	113.606
	XII. OCENJENO STANJE SREDSTEV NA RAČUNIH NA DAN 31. 12. 2019	130.562

V obdobju začasnega financiranja se lahko prejemki in izdatki občine povečajo za namenske prejemke in izdatke, ki so tako opredeljeni s 43. členom ZJF oziroma odlokom o proračunu, če niso načrtovani v začasnem financiranju.

Po preteku začasnega financiranja se v tem obdobju plačane obveznosti vključijo v proračun občine tekočega leta.

4. člen

(posebni del proračuna)

Finančni načrti neposrednih uporabnikov se določijo do ravni proračunskih postavk – podkontov in so priloga k temu sklepu ter se objavijo na spletni strani občine.

3. IZVRŠEVANJE ZAČASNEGA FINANCIRANJA

5. člen

(uporaba predpisov)

V obdobju začasnega financiranja se za izvrševanje začasnega financiranja uporabljajo ZJF, pravilnik, ki ureja postopke za izvrševanje proračuna Republike Slovenije, zakon, ki ureja izvrševanje proračuna Republike Slovenije in odlok o proračunu.

6. člen

(prevzemanje in plačevanje obveznosti)

V obdobju začasnega financiranja lahko neposredni uporabniki prevzemajo in plačujejo obveznosti iz istih proračunskih postavk kot v proračunu preteklega leta.

Neposredni uporabniki lahko v obdobju začasnega financiranja prevzemajo in plačujejo obveznosti v breme svojega finančnega načrta samo v okviru pravic porabe iz svojega finančnega načrta, določenega v posebnem delu proračuna.

Nove proračunske postavke lahko neposredni uporabnik odpre le na podlagi 41., 43. in 44. člena ZJF.

4. OBSEG ZADOLŽEVANJA OBČINE V OBDOBJU ZAČASNEGA FINANCIRANJA

7. člen

(obseg zadolževanja občine)

V obdobju začasnega financiranja se lahko občina zadolži do višine, ki je potrebna za odplačilo glavnic dolga v tekočem proračunskem letu.

V obdobju začasnega financiranja se občina lahko v skladu s 85. členom ZJF likvidnostno zadolži v primeru, da se zaradi neenakomernega pritekanja prejemkov izvrševanje začasnega financiranja ne more uravnovesiti, vendar se na tej podlagi ne sme povečati obseg odhodkov in drugih izdatkov, ki je določen v 3. členu tega sklepa.

5. KONČNA DOLOČBA

8. člen

(uveljavitev sklepa)

Ta sklep začne veljati naslednji dan po objavi v Uradnem listu Republike Slovenije, uporablja pa se od 1. januarja 2020 dalje.

Št. 900-35/2019
Turnišče, dne 20. decembra 2019

Župan
Občine Turnišče
Borut Horvat

VELIKA POLANA

3776. Sklep o določitvi javne infrastrukture na področju kulture v Občini Velika Polana

Na podlagi 70. člena Zakona o uresničevanju javnega interesa za kulturo (Uradni list RS, št. 77/07 – uradno prečiščeno besedilo, 56/08, 4/10, 20/11, 111/13, 68/16, 61/17 in 21/18 – ZNOrg) in na podlagi 15. člena Statuta Občine Velika Polana (Uradni list RS, št. 44/99, 52/03 in 89/13) je Občinski svet Občine Velika Polana na 9. redni seji dne 17. 12. 2019 sprejel

S K L E P
o določitvi javne infrastrukture na področju kulture v Občini Velika Polana

1. člen

Javna infrastruktura na področju kulture postanejo naslednje nepremičnine ter oprema v teh nepremičninah, ki služi kulturnim dejavnostim:

1. Dvorana Doma krajanov Velika Polana, Velika Polana 111, 9225 Velika Polana – parc. št. 1165/2 k.o. Velika Polana, št. stavbe 319, št. dela stavbe 9
2. Domačija Miška Kranjca, Velika Polana 217, 9225 Velika Polana – parc. št. 2913/1 k.o. Velika Polana, št. stavbe 401.

2. člen

Nepremičnine iz 1. člena tega sklepa se zaznamuje v zemljiški knjigi kot javna infrastruktura na področju kulture.

3. člen

Z dnem uveljavitve tega sklepa preneha veljati Sklep Občinskega sveta Občine Črenšovci št. 27/95 z dne 27. 3. 1995, in sicer v delu, ki se nanaša na Zadružni dom Velika Polana.

4. člen

Ta sklep začne veljati z dnem sprejema.

Št. 15-09/2019 OS
Velika Polana, dne 17. decembra 2019

Župan
Občine Velika Polana
mag. Damijan Jaklin

VELIKE LAŠČE

3777. Odlok o proračunu Občine Velike Lašče za leto 2021

Na podlagi 29. člena Zakona o lokalni samoupravi (Uradni list RS, št. 94/07 – uradno prečiščeno besedilo, 76/08, 79/09, 51/10, 40/12 – ZUJF, 14/15 – ZUUJFO, 11/18 – ZSPDSLS-1 in 30/18), 29. člena Zakona o javnih financah (Uradni list RS, št. 1/11 – uradno prečiščeno besedilo, 14/13 – popr., 101/13, 55/15 – ZFisP, 96/15 – ZIPRS1617 in 13/18), 16. člena Statuta Občine Velike Lašče (Uradno glasilo Občine Velike Lašče, št. 2/06 – UPB, 6/13, 2/19) je Občinski svet Občine Velike Lašče na 9. seji dne 19. decembra 2019 sprejel

O D L O K
o proračunu Občine Velike Lašče za leto 2021

1. SPLOŠNA DOLOČBA

1. člen
(vsebina odloka)

S tem odlokom se za Občino Velike Lašče za leto 2021 določajo proračun, postopki izvrševanja proračuna ter obseg zadolževanja in poroštev občine in javnega sektorja na ravni občine (v nadaljnjem besedilu: proračun).

2. VIŠINA SPLOŠNEGA DELA PRORAČUNA
IN STRUKTURA POSEBNEGA DELA PRORAČUNA

2. člen
(sestava proračuna in višina splošnega dela proračuna)

V splošnem delu proračuna so prikazani prejemki in izdatki po ekonomski klasifikaciji do ravni kontov (varianta: podkontov).

Splošni del proračuna se na ravni podskupin kontov določa v naslednjih zneskih:

		v eurih
A.	BILANCA PRIHODKOV IN ODHODKOV	
	Skupina/Podskupina kontov/Konto	Proračun leta 2021
I.	SKUPAJ PRIHODKI (70+71+72+73+74)	4.445.850
	TEKOČI PRIHODKI (70+71)	3.043.350
70	DAVČNI PRIHODKI	3.606.150
	700 Davki na dohodek in dobiček	3.292.512
	703 Davki na premoženje	200.138
	704 Domači davki na blago in storitve	113.500
	706 Drugi davki	0
71	NEDAVČNI PRIHODKI	437.200
	710 Udeležba na dobičku in dohodki od premoženja	196.800
	711 Takse in pristojbine	9.000
	712 Globe in druge denarne kazni	36.400
	713 Prihodki od prodaje blaga in storitev	44.000
	714 Drugi nedavčni prihodki	151.000
72	KAPITALSKI PRIHODKI	110.000
	720 Prihodki od prodaje osnovnih sredstev	0
	721 Prihodki od prodaje zalog	0
	722 Prihodki od prodaje zemljišč in neopredmetenih dolgoročnih sredstev	110.000
73	PREJETE DONACIJE	500
	730 Prejete donacije iz domačih virov	500
	731 Prejete donacije iz tujine	0
74	TRANSFERNI PRIHODKI	292.000
	740 Transferni prihodki iz drugih javnofinančnih institucij	292.000
	741 Prejeta sredstva iz državnega proračuna iz sredstev proračuna Evropske unije	0
78	PREJETA SREDSTVA IZ EVROPSKE UNIJE	0
	787 Prejeta sredstva od drugih evropskih institucij	0
II.	SKUPAJ ODHODKI (40+41+42+43)	6.159.412
40	TEKOČI ODHODKI	1.144.300
	400 Plače in drugi izdatki zaposlenim	286.315
	401 Prispevki delodajalcev za socialno varnost	44.485
	402 Izdatki za blago in storitve	773.700
	403 Plačila domačih obresti	7.500
	409 Rezerve	32.300
41	TEKOČI TRANSFERI	2.217.412
	410 Subvencije	115.000
	411 Transferi posameznikom in gospodinjstvom	1.219.500
	412 Transferi neprofitnim organizacijam in ustanovam	164.100
	413 Drugi tekoči domači transferi	718.812
	414 Tekoči transferi v tujino	0
42	INVESTICIJSKI ODHODKI	2.721.500
	420 Nakup in gradnja osnovnih sredstev	2.721.500
43	INVESTICIJSKI TRANSFERI	76.200
	431 Investicijski transferi pravnim in fizičnim osebam, ki niso proračunski uporabniki	62.000
	432 Investicijski transferi proračunskim uporabnikom	14.200
III.	PRORAČUNSKI PRESEŽEK (I.-II.) (PRORAČUNSKI PRIMANJKLJAJ)	–1.713.562
B.	RAČUN FINANČNIH TERJATEV IN NALOŽB	

IV.	PREJETA VRAČILA DANIH POSOJIL IN PRODAJA KAPITALSKIH DELEŽEV (750+751+752)	0
75	PREJETA VRAČILA DANIH POSOJIL	0
	750 Prejeta vračila danih posojil	0
	751 Prodaja kapitalskih deležev	0
	752 Kupnine iz naslova privatizacije	0
V.	DANA POSOJILA IN POVEČANJE KAPITALSKIH DELEŽEV (440+441+442+443)	0
44	DANA POSOJILA IN POVEČANJE KAPITALSKIH DELEŽEV	0
	440 Dana posojila	0
	441 Povečanje kapitalskih deležev in finančnih naložb	0
	442 Poraba sredstev kupnin iz naslova privatizacije	0
	443 Povečanje namenskega premoženja v javnih skladih in drugih osebah javnega prava, ki imajo premoženje v svoji lasti	0
VI.	PREJETA MINUS DANA POSOJILA IN SPREMEMBE KAPITALSKIH DELEŽEV (IV.-V.)	0
C.	RAČUN FINANCIRANJA	
VII.	ZADOLŽEVANJE (500)	1.200.000
50	ZADOLŽEVANJE	1.200.000
	500 Domače zadolževanje	1.200.000
VIII.	ODPLAČILA DOLGA (550)	150.000
55	ODPLAČILA DOLGA	150.000
	550 Odplačila domačega dolga	150.000
IX.	POVEČANJE (ZMANJŠANJE) SREDSTEV NA RAČUNIH (I.+IV.+VII.-II.-V.-VIII.) – ali 0 ali +	–663.562
X.	NETO ZADOLŽEVANJE (VII.-VIII.)	1.050.000
XI.	NETO FINANCIRANJE (VI.+VII.-VIII.-IX.)	1.713.562
	STANJE SREDSTEV NA RAČUNIH DNE 31. 12. PRETEKLEGA LETA	663.562
	9009 Splošni sklad za drugo	– ali 0 ali +

Posebni del proračuna sestavljajo finančni načrti neposrednih uporabnikov, ki so razdeljeni na naslednje programske dele: področja proračunske porabe, glavne programe in podprograme, predpisane s programsko klasifikacijo izdatkov občinskih proračunov. Podprogram je razdeljen na proračunske postavke, te pa na podskupine kontov in konte, določene s predpisanim kontnim načrtom.

Posebni del proračuna do ravni proračunskih postavk – kontov in načrt razvojnih programov sta prilogi k temu odloku in se objavita na spletni strani Občine Velike Lašče.

Načrt razvojnih programov sestavljajo projekti.

3. POSTOPKI IZVRŠEVANJA PRORAČUNA

3. člen

(izvrševanje proračuna)

V tekočem letu se izvršuje proračun tekočega leta.

Proračun se izvršuje skladno z določbami zakona, ki ureja javne finance in podzakonskimi predpisi, izdanimi na njegovi podlagi, in tega odloka.

Proračun se izvršuje na ravni proračunske postavke – konta.

Veljavni načrt razvojnih programov tekočega leta mora biti za tekoče leto usklajen z veljavnim proračunom.

4. člen

(prerazporejanje pravic porabe)

Osnova za prerazporejanje pravic porabe je zadnji sprejeti proračun, spremembe proračuna ali rebalans proračuna za leto izvrševanja.

O prerazporeditvah pravic porabe v posebnem delu proračuna (finančnem načrtu neposrednega uporabnika) med na primer: glavnimi programi v okviru področja proračunske porabe odloča na predlog neposrednega uporabnika predstojnik neposrednega uporabnika – župan.

Župan s poročilom o izvrševanju proračuna v mesecu juliju in konec leta z zaključnim računom poroča občinskemu svetu o veljavnem proračunu za leto 2021 in njegovi realizaciji.

5. člen

(največji dovoljeni obseg prevzetih obveznosti v breme proračunov prihodnjih let)

Neposredni uporabnik lahko v tekočem letu za projekte, ki so vključeni v veljavni načrt razvojnih programov, odda javno naročilo za celotno vrednost projekta, če so zanj načrtovane pravice porabe na proračunskih postavkah v sprejetem proračunu.

Skupni obseg prevzetih obveznosti neposrednega uporabnika, ki bodo zapadle v plačilo v prihodnjih letih na podskupinah kontov znotraj podprogramov ne sme presegati 70 % pravic porabe v sprejetem finančnem načrtu neposrednega uporabnika, od tega:

1. v letu 2022 50 % navedenih pravic porabe in
2. v ostalih prihodnjih letih 20 % navedenih pravic porabe.

Omejitve iz prvega in drugega odstavka tega člena ne veljajo za prevzemanje obveznosti z najemnimi pogodbami, razen če na podlagi teh pogodb lastninska pravica preide oziroma lahko preide iz najemodajalca na najemnika, in prevzemanje obveznosti za pogodbe za dobavo elektrike, telefona, vode, komunalnih storitve in drugih storitev, potrebnih za operativno delovanje neposrednih uporabnikov ter prevzemanje obveznosti za pogodbe, ki se financirajo iz namenskih sredstev EU, namenskih sredstev finančnih mehanizmov in sredstev drugih donatorjev ter pripadajočih postavk slovenske udeležbe.

Prevzete obveznosti iz drugega in tretjega odstavka tega člena se načrtujejo v finančnem načrtu neposrednega uporabnika in načrtu razvojnih programov.

6. člen

(spremljanje in spreminjanje načrta razvojnih programov)

Neposredni uporabnik vodi evidenco projektov iz veljavnega načrta razvojnih programov.

Spremembe veljavnega načrta razvojnih programov so uvrstitev projektov v načrt razvojnih programov in druge spremembe projektov.

Neposredni uporabnik mora do 31. januarja tekočega leta oziroma v 30 dneh po uveljavitvi rebalansa proračuna uskladiti načrt razvojnih programov z veljavnim proračunom. Neusklajenost med veljavnim proračunom in veljavnim načrtom razvojnih programov je dopustna le v delih, kjer se projekti financirajo z namenskimi prejemki.

Po preteku roka iz prejšnjega odstavka o spremembi vrednosti veljavnih projektov do 20 % izhodiščne vrednosti odloča predstojnik neposrednega uporabnika – župan. Občinski svet odloča o uvrstitvi projektov v veljavni načrt razvojnih programov in o spremembi vrednosti projektov nad 20 % izhodiščne vrednosti projektov.

7. člen

(proračunski skladi)

Proračunski sklad je:

1. podračun proračunske rezerve, oblikovane po ZJF.

Proračunska rezerva se v letu 2021 oblikuje v višini 12.200 eurov.

Na predlog za finance pristojnega organa občinske uprave odloča o uporabi sredstev proračunske rezerve za namene iz drugega odstavka 49. člena ZJF do višine 28.600 eurov župan in o tem s pisnimi poročili obvešča občinski svet.

4. POSEBNOSTI UPRAVLJANJA IN PRODAJE STVARNEGA IN FINANČNEGA PREMOŽENJA

8. člen

(odpis dolgov)

Če so izpolnjeni pogoji iz tretjega odstavka 77. člena ZJF, lahko župan v letu 2021 odpiše dolgove, ki jih imajo dolžniki do občine, in sicer največ do skupne višine 5.000 eurov.

Obseg sredstev se v primerih, ko dolg do posameznega dolžnika neposrednega uporabnika ne presega stroška dveh eurov, v poslovnih knjigah razknjiži in se v kvoto iz prvega odstavka tega člena ne všteva.

5. OBSEG ZADOLŽEVANJA IN POROŠTEV OBČINE IN JAVNEGA SEKTORJA

9. člen

(obseg zadolževanja občine in izdanih poroštev občine)

Za kritje presežka odhodkov nad prihodki v bilanci prihodkov in odhodkov, presežka izdatkov nad prejemki v računu finančnih terjatev in naložb ter odplačila dolgov v računu financiranja, se občina za proračun leta 2021 lahko zadolži do višine 1.200.000 eurov za investicijo kuhinja osnovna šola vodeno pod proračunsko postavko 19025.

Obseg poroštev občine za izpolnitev obveznosti javnih zavodov, javnih skladov in javnih agencij ter javnih podjetij, katerih ustanoviteljica je Občina Velike Lašče, v letu 2021 ne sme preseči skupne višine glavnic 0 eurov.

10. člen

(obseg zadolževanja in izdanih poroštev posrednih uporabnikov občinskega proračuna, in javnih podjetij, katerih ustanoviteljica je občina ter pravnih oseb, v katerih ima občina neposredno ali posredno prevladujoč vpliv na upravljanje)

Posredni uporabniki občinskega proračuna, javna podjetja, katerih ustanoviteljica je občina ter druge pravne osebe, v katerih ima občina neposredno ali posredno prevladujoč vpliv, se lahko v letu 2021 zadolžijo do skupne višine 0 eurov.

Posredni uporabniki občinskega proračuna, javna podjetja, katerih ustanoviteljica je občina ter druge pravne osebe, v katerih ima občina neposredno ali posredno prevladujoč vpliv, lahko v letu 2021 izdajo poroštva do skupne višine glavnic 0 eurov.

6. PREHODNE IN KONČNE DOLOČBE

11. člen

(začasno financiranje v letu 2022)

V obdobju začasnega financiranja Občine Velike Lašče v letu 2022, če bo začasno financiranje potrebno, se uporablja ta odlok in sklep o določitvi začasnega financiranja.

12. člen

(uveljavitev odloka)

Ta odlok začne veljati naslednji dan po objavi v Uradnem listu Republike Slovenije.

Št. 410-0022/2019-1
Velike Lašče, dne 20. decembra 2019

Župan
Občine Velike Lašče
dr. Tadej Malovrh

3778. Odlok o proračunu Občine Velike Lašče za leto 2020

Na podlagi 29. člena Zakona o lokalni samoupravi (Uradni list RS, št. 94/07 – uradno prečiščeno besedilo, 76/08, 79/09, 51/10, 40/12 – ZUJF, 14/15 – ZUUJFO, 11/18 – ZSPDSLS-1 in 30/18), 29. člena Zakona o javnih financah (Uradni list RS, št. 11/11 – uradno prečiščeno besedilo, 14/13 – popr., 101/13, 55/15 – ZFisP, 96/15 – ZIPRS1617 in 13/18), 16. člena Statuta Občine Velike Lašče (Uradno glasilo Občine Velike Lašče, št. 2/06 – UPB, 6/13, 2/19) je Občinski svet Občine Velike Lašče na 9. seji dne 19. decembra 2019 sprejel

O D L O K
o proračunu Občine Velike Lašče za leto 2020

1. SPLOŠNA DOLOČBA

1. člen

(vsebina odloka)

S tem odlokom se za Občino Velike Lašče za leto 2020 določajo proračun, postopki izvrševanja proračuna ter obseg zadolževanja in poroštev občine in javnega sektorja na ravni občine (v nadaljnjem besedilu: proračun).

2. VIŠINA SPLOŠNEGA DELA PRORAČUNA IN STRUKTURA POSEBNEGA DELA PRORAČUNA

2. člen

(sestava proračuna in višina splošnega dela proračuna)

V splošnem delu proračuna so prikazani prejemki in izdatki po ekonomski klasifikaciji do ravni kontov (varianta: podkontov).

Splošni del proračuna se na ravni podskupin kontov določa v naslednjih zneskih:

		v eurih
A.	BILANCA PRIHODKOV IN ODHODKOV	
	Skupina/Podskupina kontov/Konto	Proračun leta 2020
I.	SKUPAJ PRIHODKI (70+71+72+73+74)	4.727.730
	TEKOČI PRIHODKI (70+71)	4.041.580
70	DAVČNI PRIHODKI	3.605.915
	700 Davki na dohodek in dobiček	3.297.045
	703 Davki na premoženje	195.670
	704 Domači davki na blago in storitve	113.200
	706 Drugi davki	0
71	NEDAVČNI PRIHODKI	435.665
	710 Udeležba na dobičku in dohodki od premoženja	196.170
	711 Takse in pristojbine	9.000
	712 Globe in druge denarne kazni	35.495
	713 Prihodki od prodaje blaga in storitev	44.000
	714 Drugi nedavčni prihodki	151.000
72	KAPITALSKI PRIHODKI	390.000
	720 Prihodki od prodaje osnovnih sredstev	80.000
	721 Prihodki od prodaje zalog	0
	722 Prihodki od prodaje zemljišč in neopredmetenih dolgoročnih sredstev	310.000

73	PREJETE DONACIJE	1.000
	730 Prejete donacije iz domačih virov	1.000
	731 Prejete donacije iz tujine	0
74	TRANSFERNI PRIHODKI	295.150
	740 Transferni prihodki iz drugih javnofinančnih institucij	295.150
	741 Prejeta sredstva iz državnega proračuna iz sredstev proračuna Evropske unije	0
78	PREJETA SREDSTVA IZ EVROPSKE UNIJE	0
	787 Prejeta sredstva od drugih evropskih institucij	0
II.	SKUPAJ ODHODKI (40+41+42+43)	7.771.692
40	TEKOČI ODHODKI	1.213.320
	400 Plače in drugi izdatki zaposlenim	286.315
	401 Prispevki delodajalcev za socialno varnost	44.485
	402 Izdatki za blago in storitve	839.620
	403 Plačila domačih obresti	2.100
	409 Rezerve	40.800
41	TEKOČI TRANSFERI	2.221.232
	410 Subvencije	115.000
	411 Transferi posameznikom in gospodinjstvom	1.179.500
	412 Transferi neprofitnim organizacijam in ustanovam	164.500
	413 Drugi tekoči domači transferi	729.232
	414 Tekoči transferi v tujino	0
42	INVESTICIJSKI ODHODKI	4.090.300
	420 Nakup in gradnja osnovnih sredstev	4.090.300
43	INVESTICIJSKI TRANSFERI	246.840
	431 Investicijski transferi pravnim in fizičnim osebam, ki niso proračunski uporabniki	232.640
	432 Investicijski transferi proračunskim uporabnikom	14.200
III.	PRORAČUNSKI PRESEŽEK (I.-II.) (PRORAČUNSKI PRIMANJKLJAJ)	–3.041.862
B.	RAČUN FINANČNIH TERJATEV IN NALOŽB	
IV.	PREJETA VRAČILA DANIH POSOJIL IN PRODAJA KAPITALSKIH DELEŽEV (750+751+752)	0
75	PREJETA VRAČILA DANIH POSOJIL	0
	750 Prejeta vračila danih posojil	0
	751 Prodaja kapitalskih deležev	0
	752 Kupnine iz naslova privatizacije	0
V.	DANA POSOJILA IN POVEČANJE KAPITALSKIH DELEŽEV (440+441+442+443)	0
44	DANA POSOJILA IN POVEČANJE KAPITALSKIH DELEŽEV	0
	440 Dana posojila	0
	441 Povečanje kapitalskih deležev in finančnih naložb	0
	442 Poraba sredstev kupnin iz naslova privatizacije	0
	443 Povečanje namenskega premoženja v javnih skladih in drugih osebah javnega prava, ki imajo premoženje v svoji lasti	0
VI.	PREJETA MINUS DANA POSOJILA IN SPREMEMBE KAPITALSKIH DELEŽEV (IV.-V.)	0
C.	RAČUN FINANCIRANJA	
VII.	ZADOLŽEVANJE (500)	2.000.000
50	ZADOLŽEVANJE	2.000.000
	500 Domače zadolževanje	2.000.000
VIII.	ODPLAČILA DOLGA (550)	136.200
55	ODPLAČILA DOLGA	136.200
	550 Odplačila domačega dolga	136.200
IX.	POVEČANJE (ZMANJŠANJE) SREDSTEV NA RAČUNIH (I.+IV.+VII.-II.-V.-VIII.) – ali 0 ali +	–1.180.162
X.	NETO ZADOLŽEVANJE (VII.-VIII.)	1.863.800
XI.	NETO FINANCIRANJE (VI.+VII.-VIII.-IX.)	3.043.962
	STANJE SREDSTEV NA RAČUNIH DNE 31. 12. PRETEKLEGA LETA	1.180.162
	9009 Splošni sklad za drugo	– ali 0 ali +

Posebni del proračuna sestavljajo finančni načrti neposrednih uporabnikov, ki so razdeljeni na naslednje programske dele: področja proračunske porabe, glavne programe in podprograme, predpisane s programsko klasifikacijo izdatkov občinskih proračunov. Podprogram je razdeljen na proračunske postavke, te pa na podskupine kontov in konte, določene s predpisanim kontnim načrtom.

Posebni del proračuna do ravni proračunskih postavk – kontov in načrt razvojnih programov sta prilogi k temu odloku in se objavita na spletni strani Občine Velike Lašče.

Načrt razvojnih programov sestavljajo projekti.

3. POSTOPKI IZVRŠEVANJA PRORAČUNA

3. člen
(izvrševanje proračuna)

V tekočem letu se izvršuje proračun tekočega leta.

Proračun se izvršuje skladno z določbami zakona, ki ureja javne finance in podzakonskimi predpisi, izdanimi na njegovi podlagi, in tega odloka.

Proračun se izvršuje na ravni proračunske postavke –konta.

Veljavni načrt razvojnih programov tekočega leta mora biti za tekoče leto usklajen z veljavnim proračunom.

4. člen
(prerazporejanje pravic porabe)

Osnova za prerazporejanje pravic porabe je zadnji sprejeti proračun, spremembe proračuna ali rebalans proračuna za leto izvrševanja.

O prerazporeditvah pravic porabe v posebnem delu proračuna (finančnem načrtu neposrednega uporabnika) med na primer: glavnimi programi v okviru področja proračunske porabe, odloča na predlog neposrednega uporabnika predstojnik neposrednega uporabnika – župan.

Župan s poročilom o izvrševanju proračuna v mesecu juliju in konec leta z zaključnim računom poroča občinskemu svetu o veljavnem proračunu za leto 2020 in njegovi realizaciji.

5. člen

(največji dovoljeni obseg prevzetih obveznosti v breme proračunov prihodnjih let)

Neposredni uporabnik lahko v tekočem letu za projekte, ki so vključeni v veljavni načrt razvojnih programov, odda javno naročilo za celotno vrednost projekta, če so zanj načrtovane pravice porabe na proračunskih postavkah v sprejetem proračunu.

Skupni obseg prevzetih obveznosti neposrednega uporabnika, ki bodo zapadle v plačilo v prihodnjih letih na podskupinah kontov znotraj podprogramov, ne sme presegati 70% pravic porabe v sprejetem finančnem načrtu neposrednega uporabnika, od tega:

1. v letu 2021 50% navedenih pravic porabe in
2. v ostalih prihodnjih letih 20% navedenih pravic porabe.

Omejitve iz prvega in drugega odstavka tega člena ne veljajo za prevzemanje obveznosti z najemnimi pogodbami, razen če na podlagi teh pogodb lastninska pravica preide oziroma lahko preide iz najemodajalca na najemnika, in prevzemanje obveznosti za pogodbe za dobavo elektrike, telefona, vode, komunalnih storitve in drugih storitev, potrebnih za operativno delovanje neposrednih uporabnikov ter prevzemanje obveznosti za pogodbe, ki se financirajo iz namenskih sredstev EU, namenskih sredstev finančnih mehanizmov in sredstev drugih donatorjev ter pripadajočih postavk slovenske udeležbe.

Prevzete obveznosti iz drugega in tretjega odstavka tega člena se načrtujejo v finančnem načrtu neposrednega uporabnika in načrtu razvojnih programov.

6. člen

(spremljanje in spreminjanje načrta razvojnih programov)

Neposredni uporabnik vodi evidenco projektov iz veljavnega načrta razvojnih programov.

Spremembe veljavnega načrta razvojnih programov so uvrstitev projektov v načrt razvojnih programov in druge spremembe projektov.

Neposredni uporabnik mora do 31. januarja tekočega leta oziroma v 30 dneh po uveljavitvi rebalansa proračuna uskladiti načrt razvojnih programov z veljavnim proračunom. Neusklajenost med veljavnim proračunom in veljavnim načrtom razvojnih programov je dopustna le v delih, kjer se projekti financirajo z namenskimi prejemki.

Po preteku roka iz prejšnjega odstavka o spremembi vrednosti veljavnih projektov do 20% izhodiščne vrednosti odloča predstojnik neposrednega uporabnika – župan. Občinski svet odloča o uvrstitvi projektov v veljavni načrt razvojnih programov in o spremembi vrednosti projektov nad 20% izhodiščne vrednosti projektov.

7. člen

(proračunski skladi)

Proračunski sklad je:

1. podračun proračunske rezerve, oblikovane po ZJF.

Proračunska rezerva se v letu 2020 oblikuje v višini 12.200 eurov.

Na predlog za finance pristojnega organa občinske uprave odloča o uporabi sredstev proračunske rezerve za namene iz drugega odstavka 49. člena ZJF do višine 28.600 eurov župan in o tem s pisnimi poročili obvešča občinski svet.

4. POSEBNOSTI UPRAVLJANJA IN PRODAJE STVARNEGA IN FINANČNEGA PREMOŽENJA

8. člen

(odpis dolgov)

Če so izpolnjeni pogoji iz tretjega odstavka 77. člena ZJF, lahko župan v letu 2020 odpiše dolgove, ki jih imajo dolžniki do občine, in sicer največ do skupne višine 5.000 eurov.

Obseg sredstev se v primerih, ko dolg do posameznega dolžnika neposrednega uporabnika ne presega stroška dveh eurov, v poslovnih knjigah razknjiži in se v kvoto iz prvega odstavka tega člena ne všteva.

5. OBSEG ZADOLŽEVANJA IN POROŠTEV OBČINE IN JAVNEGA SEKTORJA

9. člen

(obseg zadolževanja občine in izdanih poroštev občine)

Za kritje presežka odhodkov nad prihodki v bilanci prihodkov in odhodkov, presežka izdatkov nad prejemki v računu finančnih terjatev in naložb ter odplačila dolgov v računu financiranja, se občina za proračun leta 2020 lahko zadolži do višine 2.000.000 eurov za investicijo POŠ in vrtec Turjak, vodeno pod proračunsko postavko 19027.

Obseg poroštev občine za izpolnitev obveznosti javnih zavodov, javnih skladov in javnih agencij ter javnih podjetij, katerih ustanoviteljica je Občina Velike Lašče, v letu 2020 ne sme preseči skupne višine glavnic 0 eurov.

10. člen

(obseg zadolževanja in izdanih poroštev posrednih uporabnikov občinskega proračuna, in javnih podjetij, katerih ustanoviteljica je občina ter pravnih oseb, v katerih ima občina neposredno ali posredno prevladujoč vpliv na upravljanje)

Posredni uporabniki občinskega proračuna, javna podjetja, katerih ustanoviteljica je občina ter druge pravne osebe, v katerih ima občina neposredno ali posredno prevladujoč vpliv, se lahko v letu 2020 zadolžijo do skupne višine 0 eurov.

Posredni uporabniki občinskega proračuna, javna podjetja, katerih ustanoviteljica je občina ter druge pravne osebe, v katerih ima občina neposredno ali posredno prevladujoč vpliv, lahko v letu 2020 izdajo poroštva do skupne višine glavnic 0 eurov.

6. PREHODNE IN KONČNE DOLOČBE

11. člen

(začasno financiranje v letu 2021)

V obdobju začasnega financiranja Občine Velike Lašče v letu 2021, če bo začasno financiranje potrebno, se uporablja ta odlok in sklep o določitvi začasnega financiranja.

12. člen

(uveljavitev odloka)

Ta odlok začne veljati naslednji dan po objavi v Uradnem listu Republike Slovenije.

Št. 410-0021/2019-1
Velike Lašče, dne 20. decembra 2019

Župan
Občine Velike Lašče
dr. Tadej Malovrh

3779. Odlok o določitvi stroškov lokacijske preveritve v Občini Velike Lašče

Na podlagi drugega odstavka 132. člena Zakona o urejanju prostora (ZUreP-2) (Uradni list RS, št. 61/17) in 16. člena Statuta Občine Velike Lašče (Uradno glasilo Občine Velike Lašče, št. 2/06, 6/13, 2/19) je Občinski svet Občine Velike Lašče na 9. seji dne 19. decembra 2019 sprejel

O D L O K
o določitvi stroškov lokacijske preveritve v Občini Velike Lašče

1. člen

Ta odlok določa višino stroškov lokacijske preveritve, ki jih Občina Velike Lašče zaračuna investitorju oziroma pobudniku, razen če je investitor oziroma pobudnik Občine Velike Lašče, kot nadomestilo stroškov, ki nastanejo v postopku lokacijske preveritve na podlagi pobude investitorja gradnje na posamični poselitvi, investitorja, ki želi odstopiti od prostorskih izvedbenih pogojev ali izvesti dopolnilne prostorske ureditve ali posege v prostor ali pobudnika začasne rabe prostora.

2. člen

Višina nadomestila stroškov za izvedbo postopka lokacijske preveritve se določi v pavšalnem znesku 100 evrov za podajo posamezne pobude investitorja oziroma pobudnika.

Zavezanec za plačilo nadomestila stroškov je vlagatelj pobude oziroma elaborata za izvedbo postopka lokacijske preveritve.

3. člen

Ta odlok se objavi v Uradnem listu Republike Slovenije in začne veljati naslednji dan po objavi.

Št. 0301-0045/2019-1
Velike Lašče, dne 20. decembra 2019

Župan
Občine Velike Lašče
dr. Tadej Malovrh

3780. Sklep o določitvi cene storitev povezanih z nepretočnimi greznicami, obstoječimi greznicami in malimi komunalnimi čistilnimi napravami v Občini Velike Lašče

Na podlagi Odloka o spremembah in dopolnitvah Odloka o odvajanju in čiščenju komunalne in padavinske odpadne vode (Uradno glasilo Občine Velike Lašče št. 7/15), Uredbe o metodologiji za oblikovanje cen storitev obveznih občinskih gospodarskih javnih služb varstva okolja (Uradni list RS, št. 87/12, 109/12 in 76/17) je Občinski svet Občine Velike Lašče na 9. redni seji dne 19. decembra 2019 sprejel

S K L E P
o določitvi cene storitev povezanih z nepretočnimi greznicami, obstoječimi greznicami in malimi komunalnimi čistilnimi napravami v Občini Velike Lašče

I.

Občinski svet Občine Velike Lašče potrdi sklep o določitvi cene storitev povezanih z nepretočnimi greznicami, obstoječimi greznicami in malimi komunalnimi čistilnimi napravami v Občini Velike Lašče in Elaborat o oblikovanju cen storitev – javne službe povezane z greznicami in malimi komunalnimi čistilnimi napravami – Občina Dobrepolje, Občina Grosuplje, Občina Ivančna Gorica, Občina Velike Lašče, ki ga je izdelal izvajalec javne službe Javno komunalno podjetje Grosuplje d.o.o., pod št. 8-KAN-MKČN/2019 z datumom november 2019.

II.

Potrjena cena storitve javne službe:

– Cena izvajanja storitve povezane z nepretočnimi greznicami, obstoječimi greznicami in malimi komunalnimi čistilnimi napravami znaša 0,3609 EUR/m^3

– Omrežnina za storitve, povezane z nepretočnimi in obstoječimi greznicami ter malimi komunalnimi čistilnimi napravami, ki se obračuna v EUR/mesec in predstavlja strošek javne infrastrukture, se zaračunava glede na velikost obračunskega vodomera, skladno z naslednjo preglednico in znaša:

vodomer	faktor	Omrežnina v EUR na mesec
DN ≤ 20	1	**0,4595**
20 < DN < 40	3	**1,3785**
40 ≤ DN < 50	10	**4,5950**
50 ≤ DN < 65	15	**6,8925**
65 ≤ DN < 80	30	**13,7850**
80 ≤ DN < 100	50	**22,9750**
100 ≤ DN < 150	100	**45,9500**
150 ≤ DN	200	**91,9000**

Vse cene so prikazane v EUR brez DDV, ki se uporabnikom obračuna po predpisani stopnji.

III.

Ta sklep začne veljati naslednji dan po objavi v Uradnem listu Republike Slovenije. Cene se začnejo uporabljati s 1. 1. 2020.

Št. 0301-0042/2019-1
Velike Lašče, dne 20. decembra 2019

Župan
Občine Velike Lašče
dr. Tadej Malovrh

3781. Sklep o določitvi cene oskrbe s pitno vodo v Občini Velike Lašče za uporabnike, ki se oskrbujejo s pitno vodo iz vodovodnega sistema Rob

Na podlagi Odloka o oskrbi s pitno vodo (Uradni list RS, št. 119/07), Uredbe o metodologiji za oblikovanje cen storitev obveznih občinskih gospodarskih javnih služb varstva okolja (Uradni list RS, št. 87/12, 109/12 in 76/17) je Občinski svet Občine Velike Lašče na 9. seji dne 19. decembra 2019 sprejel

S K L E P
o določitvi cene oskrbe s pitno vodo v Občini Velike Lašče za uporabnike, ki se oskrbujejo s pitno vodo iz vodovodnega sistema Rob

I.

Pristojni organ Občine Velike Lašče potrdi sklep o določitvi cene oskrbe s pitno vodo v Občini Velike Lašče, ki se oskrbujejo z vodo iz Občine Dobrepolje – sistema Rob in Elaborat o oblikovanju cen storitev – oskrba s pitno vodo – Občina Dobrepolje, Občina Velike Lašče za uporabnike, ki se oskrbujejo s pitno vodo iz vodovodnega sistema Rob, ki ga je izdelal izvajalec javne službe Javno komunalno podjetje Grosuplje d.o.o., pod št. 7-D-Vod/2019 z datumom november 2019.

II.

Potrjene cene storitve javne službe:

– Cena vodarine znaša 0,5358 EUR/m^3

– Omrežnina za storitve oskrbe s pitno vodo, ki se obračunava v EUR/mesec in predstavlja strošek javne infrastrukture,

se obračunava glede na velikost obračunskega vodomera, skladno z naslednjo preglednico in znaša:

vodomer	faktor	Omrežnina v EUR na mesec
DN ≤ 20	1	**7,1817**
20 < DN < 40	3	**21,5451**
40 ≤ DN < 50	10	**71,8170**
50 ≤ DN < 65	15	**107,7255**
65 ≤ DN < 80	30	**215,4510**
80 ≤ DN < 100	50	**359,0850**
100 ≤ DN < 150	100	**718,1700**
150 ≤ DN	200	**1.436,3400**

Vse cene so prikazane v EUR brez DDV, ki se uporabnikom obračuna po predpisani stopnji.

III.

Ta sklep začne veljati naslednji dan po objavi v Uradnem listu Republike Slovenije. Cene se začnejo uporabljati s 1. 1. 2020.

Št. 0301-0043/2019-1
Velike Lašče, dne 20. decembra 2019

Župan
Občine Velike Lašče
dr. Tadej Malovrh

VIPAVA

3782. Sklep o začasnem financiranju Občine Vipava v obdobju januar–marec 2020

Na podlagi 33. člena Zakona o javnih financah (Uradni list RS, št. 11/11 – UPB, 14/13 – popr., 101/13, 55/15 – ZFisP, 96/15 – ZIPRS1617, 80/16 – ZIPRS1718, 71/17 – ZIPRS1819 in 13/18) in 16. člena Statuta Občine Vipava (Uradni list RS, št. 42/11, 73/14 in 20/17) je župan Občine Vipava dne 20. 12. 2019 sprejel

S K L E P
o začasnem financiranju Občine Vipava v obdobju januar–marec 2020

1. SPLOŠNA DOLOČBA

1. člen
(vsebina sklepa)

S tem sklepom se določa in ureja začasno financiranje Občine Vipava (v nadaljevanju: občina) v obdobju od 1. januarja do 31. marca 2020 (v nadaljnjem besedilu: obdobje začasnega financiranja).

2. člen
(podlaga za začasno financiranje)

Začasno financiranje temelji na proračunu občine za leto 2019. Obseg prihodkov in drugih prejemkov ter odhodkov in drugih izdatkov občine je določen v skladu z Zakonom o javnih financah (Uradni list RS, št. 11/11 – UPB, 14/13 – popr., 101/13, 55/15 – ZFisP, 96/15 – ZIPRS1617, 80/16 – ZIPRS1718, 71/17 – ZIPRS1819 in 13/18; v nadaljevanju: ZJF) in Odlokom o proračunu Občine Vipava za leto 2019 (Uradni list RS, št. 20/19 in 59/19 rebalans, v nadaljevanju: odlok o proračunu).

2. VIŠINA IN STRUKTURA ZAČASNEGA FINANCIRANJA

3. člen
(sestava proračuna in višina splošnega dela proračuna)

V obdobju začasnega financiranja se prihodki in drugi prejemki ter odhodki in izdatki splošnega dela proračuna določijo v naslednjih zneskih:

A. BILANCA PRIHODKOV IN ODHODKOV		
		v EUR
Skupina/Podskupina kontov/Konto/Podkonto		
Proračun januar marec 2020		
I.	SKUPAJ PRIHODKI (70+71+72+73+74)	1.181.788
	TEKOČI PRIHODKI (70+71)	1.153.070
70	DAVČNI PRIHODKI	917.102
	700 Davki na dohodek in dobiček	876.486
	703 Davki na premoženje	19.429
	704 Domači davki na blago in storitve	20.379
	706 Drugi davki	808
71	NEDAVČNI PRIHODKI	235.968
	710 Udeležba na dobičku in dohodki od premoženja	216.769
	711 Takse in pristojbine	1.855
	712 Denarne kazni	2.767
	713 Prihodki od prodaje blaga in storitev	3.657
	714 Drugi nedavčni prihodki	10.920
72	KAPITALSKI PRIHODKI	0
	720 Prihodki od prodaje osnovnih sredstev	0
	721 Prihodki od prodaje zalog	
	722 Prihodki od prodaje zemljišč in neopredmetenih dolgoročnih sredstev	0
73	PREJETE DONACIJE	195
	730 Prejete donacije iz domačih virov	195
	731 Prejete donacije iz tujine	
74	TRANSFERNI PRIHODKI	28.523
	740 Transferni prihodki iz drugih javnofinančnih institucij	28.523
	741 Prejeta sredstva iz drž. proračuna iz sredstev proračuna EU	
II.	SKUPAJ ODHODKI (40+41+42+43)	685.793
40	TEKOČI ODHODKI	234.589
	400 Plače in drugi izdatki zaposlenim	64.631
	401 Prispevki delodajalcev za socialno varnost	17.078
	402 Izdatki za blago in storitve	149.029
	403 Plačila domačih obresti	3.851
	409 Rezerve	
41	TEKOČI TRANSFERI	376.534
	410 Subvencije	15.487
	411 Transferi posameznikom in gospodinjstvom	239.750

	412 Transferi neprofitnim organizacijam in ustanovam	2.103
	413 Drugi tekoči domači transferi	119.194
	414 Tekoči transferi v tujino	
42	INVESTICIJSKI ODHODKI	69.601
	420 Nakup in gradnja osnovnih sredstev	69.601
43	INVESTICIJSKI TRANSFERI	5.069
	431 Investicijski transferi prav. in fizič. osebam, ki niso pror. por.	5.069
	432 Investicijski transferi proračunskim uporabnikom	
III.	PRORAČUNSKI PRESEŽEK (I.-II.) (PRORAČUNSKI PRIMANJKLJAJ)	495.995
B. RAČUN FINANČNIH TERJATEV IN NALOŽB		
IV.	PREJETA VRAČILA DANIH POSOJIL IN PRODAJA KAPITALSKIH DELEŽEV (750+751+752)	0,00
75	PREJETA VRAČILA DANIH POSOJIL	0,00
	750 Prejeta vračila danih posojil	
	751 Prodaja kapitalskih deležev	
	752 Kupnine iz naslova privatizacije	0,00
V.	DANA POSOJILA IN POVEČANJE KAPITALSKIH DELEŽEV (440+441+442+443)	0,00
44	DANA POSOJILA IN POVEČANJE KAPITALSKIH DELEŽEV	0,00
	440 Dana posojila	
	441 Povečanje kapitalskih deležev in naložb	
	442 Poraba sredstev kupnin iz naslova privatizacije	0,00
	443 Povečanje namenskega premoženja v javnih skladih in drugih osebah javnega prava, ki imajo premoženje v svoji lasti	
VI.	PREJETA MINUS DANA POSOJILA IN SPREMEMBE KAPITALSKIH DELEŽEV (IV.-V.)	0,00
C. RAČUN FINANCIRANJA		
VII.	ZADOLŽEVANJE (500)	
50	ZADOLŽEVANJE	
	500 Domače zadolževanje	
VIII.	ODPLAČILA DOLGA (550)	41.129
55	ODPLAČILA DOLGA	41.129
	550 Odplačila domačega dolga	41.129
IX.	POVEČANJE (ZMANJŠANJE) SREDSTEV NA RAČUNIH (I.+IV.-II.-V.+VII.-VIII.)	454.866
X.	NETO ZADOLŽEVANJE (VII.-VIII.)	–41.129
XI.	NETO FINANCIRANJE (VI.+VII.-VIII.-IX.)	–495.995
	STANJE SREDSTEV NA RAČUNIH DNE 31. 12. PRETEKLEGA LETA	
	9009 Splošni sklad za drugo	

V obdobju začasnega financiranja se lahko prejemki in izdatki občine povečajo za namenske prejemke in izdatke, ki so tako opredeljeni s 43. členom ZJF oziroma odlokom o proračunu, če niso načrtovani v začasnem financiranju.

4. člen

(posebni del proračuna)

Finančni načrti neposrednih uporabnikov se določijo do ravni proračunskih postavk – podkontov in so priloga k temu sklepu ter se objavijo na spletni strani občine.

3. IZVRŠEVANJE ZAČASNEGA FINANCIRANJA

5. člen

(uporaba predpisov)

V obdobju začasnega financiranja se za izvrševanje začasnega financiranja uporabljajo ZJF, pravilnik, ki ureja postopke za izvrševanje proračuna Republike Slovenije, zakon, ki ureja izvrševanje proračuna Republike Slovenije in odlok o proračunu.

6. člen

(prevzemanje in plačevanje obveznosti)

V obdobju začasnega financiranja lahko neposredni uporabniki prevzemajo in plačujejo obveznosti iz istih proračunskih postavk kot v proračunu preteklega leta.

Neposredni uporabniki lahko v obdobju začasnega financiranja prevzemajo in plačujejo obveznosti v breme svojega finančnega načrta samo v okviru pravic porabe iz svojega finančnega načrta, določenega v posebnem delu proračuna.

Nove proračunske postavke lahko neposredni uporabnik odpre le na podlagi 41., 43. in 44. člena ZJF.

4. KONČNA DOLOČBA

7. člen

(uveljavitev sklepa)

Ta sklep začne veljati naslednji dan po objavi v Uradnem listu Republike Slovenije, uporablja pa se od 1. januarja 2020 dalje.

Št. 410-6/2019-1
Vipava, dne 20. decembra 2019

Župan
Občine Vipava
Goran Kodelja

ŽALEC

3783. Sklep o določitvi cene 24-urne dežurne pogrebne službe v Občini Žalec

Na podlagi 8. člena Odloka o pokopališkem redu v Občini Žalec (Uradni list RS, št. 24/19) in 20. člena Statuta Občine Žalec (Uradni list RS, št. 29/13 in 23/17) je Občinski svet Občine Žalec na 9. redni seji dne 18. decembra 2019 sprejel

S K L E P
o določitvi cene 24-urne dežurne pogrebne službe v Občini Žalec

I.

Ta sklep določa višino cene 24-urne dežurne pogrebne službe v Občini Žalec, ki je bil podan z Elaboratom izvajalca javne službe.

II.

Cena za storitev 24-urne dežurne pogrebne službe v Občini Žalec znaša:

STORITEV	Cena v EUR
Storitev brez prevoza pokojnika na obdukcijo	90,00
Storitev prevoza na obdukcijo/kilometer	0,80
Storitev prevoza na obdukcijo/ura porabljenega časa	8,00

III.

Cene so v evrih brez davka na dodano vrednost, ki se uporabnikom zaračuna dodatno po predpisani davčni stopnji.

IV.

Ta sklep začne veljati naslednji dan po objavi v Uradnem listu Republike Slovenije.

Št. 3542-0008/2019
Žalec, dne 18. decembra 2019

Župan
Občine Žalec
Janko Kos

3784. Sklep o ukinitvi javnega dobra in podelitvi statusa javnega dobra

Na podlagi 245. in 247. člena Zakona o urejanju prostora (ZUreP-2, Uradni list RS, št. 61/17) in 24. člena Statuta Občine Žalec (Uradni list RS, št. 29/13, 23/17) je Občinski svet Občine Žalec na seji dne 18. decembra 2019 sprejel

S K L E P
o ukinitvi javnega dobra in podelitvi statusa javnega dobra

I.

Ukine se javno dobro:
– parc. št. 1703/4, 1703/5 in 1703/6, vse k. o. 979 – Ponikva,
– parc. št. 2032/1 k. o. 1003 – Zabukovica,
– parc. št. 2117/2 k. o. 1003 – Zabukovica in
– parc. št. 2160/2 k. o. 994 – Zalog.

II.

V zemljiški knjigi se pri parc. št. 1703/4, 1703/5 in 1703/6, vse k. o. 979 – Ponikva in parc. št. 2032/1 k. o. 1003 – Zabukovica izbriše zaznamba grajenega javnega dobra lokalnega pomena, pri parc. št. 2117/2 k. o. 1003 – Zabukovica in parc. št. 2160/2 k. o. 994 – Zalog pa se vknjiži lastninska pravica za imetnika Občina Žalec, Ulica Savinjske čete 5, Žalec, matična številka: 5881544, do celote.

III.

Zemljiščem parc. št. 1070/3, 1071/5, 1079/2, 1099, 1100/5, 1108/2, 1111/4 in 1111/6, vse k.o. 979 – Ponikva, parc. št. 504/11, 504/18, 504/19 in 504/24, vse k.o. 997 – Gotovlje, parc. št. 297/4, 297/6, 302/5, 303/5, 303/10, 323/11, 323/13, 357/5, 360/8, 360/12, 362/2, 365/4, 365/7, 366/4, 367/5, 368/5, 369/4, 369/8, 373/2, 373/6, 1965/10, 2001/14, 2001/17, 2308, 2309, 2310, vse k.o. 996 – Žalec in parc. št. 1455/312, 1455/313, 1455/314, 1455/343, 1455/348, 1455/353, 1455/35 in 1506/46, vse k.o. 1000 – Levec se podeli status grajenega javnega dobra lokalnega pomena – javna pot.

IV.

V zemljiški knjigi se pri parc. št. 1070/3, 1071/5, 1079/2, 1099, 1100/5, 1108/2, 1111/4 in 1111/6, vse k.o. 979 – Ponikva, parc. št. 504/11, 504/18, 504/19 in 504/24, vse k.o. 997 – Gotovlje, parc. št. 297/4, 297/6, 302/5, 303/5, 303/10, 323/11, 323/13, 357/5, 360/8, 360/12, 362/2, 365/4, 365/7, 366/4, 367/5, 368/5, 369/4, 369/8, 373/2, 373/6, 1965/10, 2001/14, 2001/17, 2308, 2309, 2310, vse k.o. 996 – Žalec in parc. št. 1455/312, 1455/313, 1455/314, 1455/343, 1455/348, 1455/353, 1455/35 in 1506/46, vse k.o. 1000 – Levec zaznamuje status grajenega javnega dobra lokalnega pomena – javna pot.

V.

Sklep prične veljati naslednji dan po objavi v Uradnem listu Republike Slovenije.

Št. 478-0045/2019
Žalec, dne 18. decembra 2019

Župan
Občine Žalec
Janko Kos

ŽELEZNIKI

3785. Odlok o proračunu Občine Železniki za leto 2020

Na podlagi 29. člena Zakona o lokalni samoupravi (Uradni list RS, št. 94/07 – uradno prečiščeno besedilo, 76/08, 79/09, 51/10, 40/12 – ZUJF, 14/15 – ZUUJFO, 11/18 – ZSPDSLS-1 in 30/18), Zakona o javnih financah (Uradni list RS, št. 11/11 – uradno prečiščeno besedilo, 14/13 – popr., 101/13, 55/15 – ZFisP, 96/15 – ZIPRS1617 in 13/18) in 16. člena Statuta Občine Železniki (Uradni list RS, št. 88/15, 68/19) je Občinski svet Občine Železniki na 9. redni seji dne 19. 12. 2019 sprejel

O D L O K
o proračunu Občine Železniki za leto 2020

1. SPLOŠNA DOLOČBA

1. člen

(vsebina odloka)

S tem odlokom se za Občino Železniki za leto 2020 določajo proračun, postopki izvrševanja proračuna ter obseg zadolževanja in poroštev občine in javnega sektorja na ravni občine (v nadaljnjem besedilu: proračun).

2. VIŠINA SPLOŠNEGA DELA PRORAČUNA IN STRUKTURA POSEBNEGA DELA PRORAČUNA

2. člen

(sestava proračuna in višina splošnega dela proračuna)

V splošnem delu proračuna so prikazani prejemki in izdatki po ekonomski klasifikaciji do ravni kontov.

Splošni del proračuna se na ravni podskupin kontov določa v naslednjih zneskih:

KONTO		OPIS	PR2020 DRUGI PREDLOG v EUR
A. BILANCA PRIHODKOV IN ODHODKOV			
	I.	SKUPAJ PRIHODKI (70+71+72+73+74+78)	7.006.773
		TEKOČI PRIHODKI (70+71)	6.225.584

70		DAVČNI PRIHODKI (700+703+704+706)	5.535.769
700		DAVKI NA DOHODEK IN DOBIČEK	4.918.723
7000		Dohodnina	4.918.723
703		DAVKI NA PREMOŽENJE	513.046
7030		Davki na nepremičnine	443.000
7031		Davki na premičnine	100
7032		Davki na dediščine in darila	31.500
7033		Davki na promet nepremičnin in na finančno premoženje	38.446
704		DOMAČI DAVKI NA BLAGO IN STORITVE	103.000
7044		Davki na posebne storitve	2.000
7047		Drugi davki na uporabo blaga in storitev	101.000
706		DRUGI DAVKI	1.000
7060		Drugi davki	1.000
71		NEDAVČNI PRIHODKI (710+711+712+713+714)	689.815
710		UDELEŽBA NA DOBIČKU IN DOHODKI OD PREMOŽENJA	168.015
7102		Prihodki od obresti	800
7103		Prihodki od premoženja	167.215
711		TAKSE IN PRISTOJBINE	4.000
7111		Upravne takse in pristojbine	4.000
712		GLOBE IN DRUGE DENARNE KAZNI	56.000
7120		Globe in druge denarne kazni	56.000
713		PRIHODKI OD PRODAJE BLAGA IN STORITEV	10.500
7130		Prihodki od prodaje blaga in storitev	10.500
714		DRUGI NEDAVČNI PRIHODKI	451.300
7141		Drugi nedavčni prihodki	451.300
72		KAPITALSKI PRIHODKI (720+721+722)	101.123
720		PRIHODKI OD PRODAJE OSNOVNIH SREDSTEV	57.798
7200		Prihodki od prodaje zgradb in prostorov	57.798
721		PRIHODKI OD PRODAJE ZALOG	0
722		PRIHODKI OD PRODAJE ZEMLJIŠČ IN NEOPREDMETENIH SREDSTEV	43.325
7221		Prihodki od prodaje stavbnih zemljišč	43.325
73		PREJETE DONACIJE (730+731)	13.150
730		PREJETE DONACIJE IZ DOMAČIH VIROV	13.150
7300		Prejete donacije in darila od domačih pravnih oseb	5.150
7301		Prejete donacije in darila od domačih fizičnih oseb	8.000
731		PREJETE DONACIJE IZ TUJINE	0
74		TRANSFERNI PRIHODKI (740+741)	641.916
740		TRANSFERNI PRIHODKI IZ DRUGIH JAVNOFINANČNIH INSTITUCIJ	352.786
7400		Prejeta sredstva iz državnega proračuna	320.786
7403		Prejeta sredstva iz javnih skladov	32.000
741		PREJETA SREDSTVA IZ DRŽAVNEGA PRORAČUNA IZ SREDSTEV PRORAČUNA EVROPSKE UNIJE	289.130
7413		Prejeta sredstva iz državnega proračuna iz sredstev proračuna Evropske unije iz kohezijskega sklada	289.130
78		PREJETA SREDSTVA IZ EVROPSKE UNIJE (786+787)	25.000
786		OSTALA PREJETA SREDSTVA IZ PRORAČUNA EVROPSKE UNIJE	25.000
7860		Ostala prejeta sredstva iz proračuna EU	25.000
787		PREJETA SREDSTVA OD DRUGIH EVROPSKIH INSTITUCIJ	0
	II.	SKUPAJ ODHODKI (40+41+42+43)	7.285.534
40		TEKOČI ODHODKI (400+401+402+403+409)	2.137.430
400		PLAČE IN DRUGI IZDATKI ZAPOSLENIM	398.071
4000		Plače in dodatki	358.182
4001		Regres za letni dopust	13.627
4002		Povračila in nadomestila	20.658
4004		Sredstva za nadurno delo	5.315
4009		Drugi izdatki zaposlenim	289
401		PRISPEVKI DELODAJALCEV ZA SOCIALNO VARNOST	65.670
4010		Prispevek za pokojninsko in invalidsko zavarovanje	33.268
4011		Prispevek za zdravstveno zavarovanje	26.379
4012		Prispevek za zaposlovanje	209
4013		Prispevek za starševsko varstvo	368
4015		Premije kolektivnega dodatnega in pokojninskega zavarovanja, na podlagi ZKDPZJU	5.446
402		IZDATKI ZA BLAGO IN STORITVE	1.533.009
4020		Pisarniški in splošni material in storitve	123.568
4021		Posebni material in storitve	209.891
4022		Energija, voda, komunalne storitve in komunikacije	202.272
4023		Prevozni stroški in storitve	7.830
4024		Izdatki za službena potovanja	2.800
4025		Tekoče vzdrževanje	691.881
4026		Poslovne najemnine in zakupnine	5.160
4029		Drugi operativni odhodki	289.607
403		PLAČILA DOMAČIH OBRESTI	11.020

4031		Plačila obresti od kreditov – poslovnim bankam	11.020
409		REZERVE	129.660
4090		Splošna proračunska rezervacija	31.000
4091		Proračunska rezerva	93.000
4093		Sredstva za posebne namene	5.660
41		TEKOČI TRANSFERI (410+411+412+413)	2.726.113
410		SUBVENCIJE	95.572
4102		Subvencije privatnim podjetjem in zasebnikom	95.572
411		TRANSFERI POSAMEZNIKOM IN GOSPODINJSTVOM	1.797.854
4111		Družinski prejemki in starševska nadomestila	15.700
4112		Transferi za zagotavljanje socialne varnosti	10.000
4119		Drugi transferi posameznikom	1.772.154
412		TRANSFERI NEPROFITNIM ORGANIZACIJAM IN USTANOVAM	211.084
4120		Tekoči transferi nepridobitnim organizacijam in ustanovam	211.084
413		DRUGI TEKOČI DOMAČI TRANSFERI	621.603
4130		Tekoči transferi občinam	40.000
4131		Tekoči transferi v sklade socialnega zavarovanja	22.000
4133		Tekoči transferi v javne zavode	556.103
4135		Tekoča plačila drugim izvajalcem javnih služb, ki niso posredni proračunski uporabniki	3.500
414		TEKOČI TRANSFERI V TUJINO	0
42		INVESTICIJSKI ODHODKI (420)	2.196.922
420		NAKUP IN GRADNJA OSNOVNIH SREDSTEV	2.196.922
4202		Nakup opreme	107.630
4203		Nakup drugih osnovnih sredstev	66.350
4204		Novogradnje, rekonstrukcije in adaptacije	1.199.086
4205		Investicijsko vzdrževanje in obnove	473.800
4206		Nakup zemljišč in naravnih bogastev	56.470
4207		Nakup nematerialnega premoženja	26.700
4208		Študije o izvedljivosti projektov, projektna dokumentacija, nadzor in investicijski inženiring	266.886
43		INVESTICIJSKI TRANSFERI (431+432)	225.069
431		INVESTICIJSKI TRANSFERI PRAVNIM IN FIZ. OSEBAM	115.524
4310		Investicijski transferi nepridobitnim organizacijam in ustanovam	115.524
432		INVESTICIJSKI TRANSFERI PRORAČUNSKIM UPORABNIKOM	109.545
4323		Investicijski transferi javnim zavodom	109.545
	III.	PRORAČUNSKI PRESEŽEK (PRIMANJKLJAJ) (I.–II.)	–278.761
B. RAČUN FINANČNIH TERJATEV IN NALOŽB			
75	IV.	PREJETA VRAČILA DANIH POSOJIL IN PRODAJA KAPITALSKIH DELEŽEV (750+751+752)	0
750		PREJETA VRAČILA DANIH POSOJIL	0
751		PRODAJA KAPITALSKIH DELEŽEV	0
752		KUPNINE IZ NASLOVA PRIVATIZACIJE	0
44	V.	DANA POSOJILA IN POVEČANJE KAPITALSKIH DELEŽEV (440+441)	5.000
440		DANA POSOJILA	5.000
4404		Dana posojila privatnim podjetjem	5.000
441		POVEČANJE KAPITALSKIH DELEŽEV IN FINANČNIH NALOŽB	0
	VI.	PREJETA MINUS DANA POSOJILA IN SPREMEMBE KAPITALSKIH DELEŽEV (IV.–V.)	–5.000
C. RAČUN FINANCIRANJA			
50	VII.	ZADOLŽEVANJE (500)	131.393
500		DOMAČE ZADOLŽEVANJE	131.393
5003		Najeti krediti pri drugih domačih kreditodajalcih	131.393
55	VIII.	ODPLAČILA DOLGA (550)	342.847
550		ODPLAČILA DOMAČEGA DOLGA	342.847
5501		Odplačila kreditov poslovnim bankam	288.301
5503		Odplačila kreditov drugim domačim kreditodajalcem	54.546
	IX.	POVEČANJE (ZMANJŠANJE) SREDSTEV NA RAČUNIH (III.+VI.+X.) = (I.+IV.+VII.) – (II.+V.+VIII.)	–495.215
	X.	NETO ZADOLŽEVANJE (VII.–VIII.)	–211.454
	XI.	NETO FINANCIRANJE (VI.+X.-IX.)	278.761
		STANJE SREDSTEV NA RAČUNIH OB KONCU PRETEKLEGA LETA	495.215

Posebni del proračuna sestavljajo finančni načrti neposrednih uporabnikov, ki so razdeljeni na naslednje programske dele: področja proračunske porabe, glavne programe in podprograme, predpisane s programsko klasifikacijo izdatkov občinskih proračunov. Podprogram je razdeljen na proračunske postavke, te pa na podskupine kontov in konte, določene s predpisanim kontnim načrtom.

Posebni del proračuna do ravni proračunskih postavk – kontov in načrt razvojnih programov sta prilogi k temu odloku in se objavita na spletni strani Občine Železniki. Načrt razvojnih programov sestavljajo projekti.

3. POSTOPKI IZVRŠEVANJA PRORAČUNA
(izvrševanje proračuna)

3. člen

Proračun se izvršuje na ravni proračunske postavke – štirimestnega konta.

4. člen

Neposredni in posredni uporabniki proračunskih sredstev morajo organizirati izvrševanje nalog iz svojega področja v mejah sredstev odobrenih s proračunom. Sredstva se smejo uporabljati za namene opredeljene s proračunom.

5. člen

Za izvrševanje proračuna je odgovoren župan. Ta skrbi, da se med letom prihodki razporejajo skladno z njihovim pritekanjem enakomerno vsem proračunskim porabnikom. Odredbodajalec proračuna je župan oziroma od njega pooblaščena oseba.

6. člen

(pooblastilo županu)

Župan je pooblaščen da:

– v okviru proračunske porabe v posebnem delu proračuna spremeni pravico porabe med proračunskimi postavkami, vendar največ do 10% obsega sprejetega proračuna,

– odloča o razporejanju sredstev splošne proračunske rezervacije,

– odloča o uporabi sredstev proračunske rezerve,

– odloči o kratkoročni zadolžitvi proračuna in obvesti občinski svet ter predlaga ustrezne ukrepe,

– začasno zadrži izvrševanje proračuna,

– sprejme načrt ravnanja z nepremičnim premoženjem občine pod zneskom 10.000 EUR,

– potrjuje dokumente identifikacije investicijskega projekta.

7. člen

(pooblastila)

Višja svetovalka za proračun, finance in gospodarstvo:

– izvaja finančno poslovanje proračuna,

– nadzoruje porabo sredstev pri proračunskih porabnikih in o nepravilnostih pri porabi sredstev obvešča župana ter mu predlaga ustrezne ukrepe,

– usklajuje dinamiko proračunske porabe s posameznimi nosilci nalog v mejah planirane porabe,

– je odredbodajalec proračuna na podlagi pooblastila župana,

– odpira proračunske postavke,

– odpira konte v okviru proračunskih postavk na podlagi veljavnega kontnega načrta in prerazporeja sredstva med konti,

– odloča o začasni uporabi tekočih likvidnostnih proračunskih presežkih zaradi ohranitve njihove realne vrednosti in zagotovitve tekoče likvidnosti proračuna.

8. člen

(namenski prihodki in odhodki proračuna)

Namenski prihodki proračuna so poleg prihodkov, določenih v prvem stavku prvega odstavka 43. člena ZJF, tudi naslednji prihodki:

1. okoljska dajatev za onesnaževanje okolja zaradi odvajanja odpadne vode, ki se uporabi za gradnjo infrastrukture, namenjene izvajanju obveznih javnih služb varstva okolja,

2. komunalni prispevek za gradnjo komunalne opreme,

3. sredstva EU in RS pridobljena za investicije,

4. kupnine, najemnine in odškodnine, ki se uporabijo kot lastna sredstva za gradnjo, nakup in vzdrževanje stvarnega premoženja občine.

Neporabljene pravice porabe, ki se financirajo iz donacij in so zagotovljene na posebnih postavkah, se lahko na koncu tekočega leta prenesejo v proračun naslednjega leta za iste namene. Prerazporejanje pravic porabe ni dovoljeno.

9. člen

(prerazporejanje pravic porabe)

Osnova za prerazporejanje pravic porabe je zadnji sprejeti proračun, spremembe proračuna ali rebalans proračuna.

O prerazporeditvah pravic porabe v posebnem delu proračuna med glavnimi programi v okviru področja proračunske porabe odloča na predlog neposrednega uporabnika župan, oziroma v primeru ožjih delov občin, predsednik sveta krajevne skupnosti.

Župan s poročilom o izvrševanju proračuna v mesecu juliju in konec leta z zaključnim računom poroča občinskemu svetu o veljavnem proračunu za leto 2020 in njegovi realizaciji.

Krajevna skupnost lahko sklepa posamezne pravne posle v višini do 10% od njenega letnega finančnega načrta, nad to vrednostjo pa le ob soglasju župana.

10. člen

(največji dovoljeni obseg prevzetih obveznosti v breme proračunov prihodnjih let)

Neposredni uporabnik lahko v tekočem letu razpiše javno naročilo za celotno vrednost projekta, ki je vključen v načrt razvojnih programov, če so zanj načrtovane pravice porabe na proračunskih postavkah v sprejetem proračunu.

Skupni obseg prevzetih obveznosti neposrednega uporabnika, ki bodo zapadle v plačilo v letu 2021 za investicijske odhodke in investicijske transfere ne sme presegati 100% pravic porabe v sprejetem načrtu razvojnih programov neposrednega uporabnika za leto 2021.

Skupni obseg prevzetih obveznosti neposrednega uporabnika, ki bodo zapadle v plačilo v prihodnjih letih za blago in storitve in za tekoče transfere, ne sme presegati 25% pravic porabe v sprejetem finančnem načrtu neposrednega uporabnika.

Omejitve iz prvega in drugega odstavka tega člena ne veljajo za prevzemanje obveznosti z najemnimi pogodbami, razen če na podlagi teh pogodb lastninska pravica preide oziroma lahko preide iz najemodajalca na najemnika, in prevzemanje obveznosti za dobavo elektrike, telefona, vode, komunalnih storitev in drugih storitev, potrebnih za operativno delovanje neposrednih uporabnikov.

Prevzete obveznosti iz drugega in tretjega odstavka tega člena se načrtujejo v finančnem načrtu neposrednega uporabnika in načrtu razvojnih programov.

11. člen

(spreminjanje načrta razvojnih programov)

Neposredni uporabnik vodi evidenco projektov iz veljavnega načrta razvojnih programov.

Spremembe veljavnega načrta razvojnih programov so uvrstitev projektov v načrt razvojnih programov in druge spremembe projektov.

Neposredni uporabnik mora v 30 dneh po uveljavitvi proračuna uskladiti načrt razvojnih programov z veljavnim proračunom. Po preteku roka iz prejšnjega odstavka o spremembi vrednosti veljavnih projektov v načrtu razvojnih programov, do 20% izhodiščne vrednosti, odloča župan, oziroma v primeru ožjih delov občin predsednik sveta. Občinski svet odloča o uvrstitvi projektov v veljavni načrt razvojnih programov in o spremembi vrednosti projektov nad 20% izhodiščne vrednosti projektov.

Projekte, za katere se zaradi prenosa plačil v tekoče leto, zaključek financiranja prestavi iz predhodnega v tekoče leto, neposredni uporabnik uvrsti v načrt razvojnih programov v 30 dneh po uveljavitvi proračuna.

Neposredni uporabnik usklajuje spremembe proračunskih virov v veljavnem načrtu razvojnih programov za prihodnja leta znotraj podprograma sprejetega načrta razvojnih programov za posamezno leto.

Novi projekti se uvrstijo v načrt razvojnih programov na podlagi odločitve občinskega sveta.

12. člen

(proračunski skladi)

Proračunska rezerva se v letu 2020 oblikuje v višini 93.000 evrov oziroma največ 1,5% prihodkov proračuna brez transferov in donacij.

O uporabi sredstev proračunske rezerve za namene iz drugega odstavka 49. člena ZJF do višine 20.000 evrov odloča župan in o tem s pisnimi poročili obvešča občinski svet.

Splošna proračunska rezervacija se v letu 20 oblikuje v višini 31.000 evrov.

4. POSEBNOSTI UPRAVLJANJA IN PRODAJE STVARNEGA IN FINANČNEGA PREMOŽENJA DRŽAVE

13. člen

(odpis dolga)

Če so izpolnjeni pogoji iz tretjega odstavka 77. člena ZJF, lahko župan dolžniku do višine 500 evrov odpiše oziroma delno odpiše plačilo dolga.

Obseg neplačanih sredstev se v primerih, ko dolg do posameznega dolžnika občine ne presega stroška dveh eurov, v poslovnih knjigah razknjiži in se v kvoto iz prvega odstavka tega člena ne všteva.

5. OBSEG ZADOLŽEVANJA IN POROŠTEV OBČINE IN JAVNEGA SEKTORJA

14. člen

(obseg zadolževanja občine in izdanih poroštev občine)

Zaradi kritja presežkov odhodkov nad prihodki v bilanci prihodkov in odhodkov, presežkov izdatkov nad prejemki v računu finančnih terjatev in naložb ter odplačila dolgov v računu financiranja se občina za proračun leta 2020 lahko zadolži do višine 131.393 evrov oziroma do višine odobrenih povratnih sredstev pri Ministrstvu za gospodarski razvoj in tehnologijo.

Obseg poroštev občine za izpolnitev obveznosti javnih zavodov in javnih podjetij, katerih ustanoviteljica je Občina Železniki, v letu 2020 ne sme preseči skupne višine glavnic 0 evrov.

15. člen

(obseg zadolževanja javnih zavodov in javnih podjetij ter obseg zadolževanja in izdanih poroštev pravnih oseb, v katerih ima občina odločujoč vpliv na upravljanje)

Pravne osebe javnega sektorja na ravni občine, javni zavodi in javna podjetja, katerih ustanoviteljica je občina, se lahko v letu 2020 zadolžijo do skupne višine 0 evrov.

Pravne osebe, v katerih ima občina odločujoč vpliv na upravljanje, se lahko v letu 2020 zadolžijo do skupne višine 0 evrov in izdajo poroštva do skupne višine glavnic 0 evrov.

16. člen

(obseg zadolževanja občine za upravljanje z dolgom občinskega proračuna)

Za potrebe upravljanja občinskega dolga se občina lahko v letu 2020 zadolži največ do višine 1.150.000 evrov.

6. PREHODNE IN KONČNE DOLOČBE

17. člen

(začasno financiranje v letu 2021)

V obdobju začasnega financiranja Občine Železniki v letu 2021, če bo začasno financiranje potrebno, se uporablja ta odlok in sklep o določitvi začasnega financiranja.

18. člen

(uveljavitev odloka)

Ta odlok začne veljati naslednji dan po objavi v Uradnem listu Republike Slovenije, uporablja pa se od 1. 1. 2020.

Št. 9000-7/2019-018
Železniki, dne 19. decembra 2019

Župan
Občine Železniki
mag. Anton Luznar

3786. Odlok o proračunu Občine Železniki za leto 2021

Na podlagi 29. člena Zakona o lokalni samoupravi (Uradni list RS, št. 94/07 – uradno prečiščeno besedilo, 76/08, 79/09, 51/10, 40/12 – ZUJF, 14/15 – ZUUJFO, 11/18 – ZSPDSLS-1 in 30/18), Zakona o javnih financah (Uradni list RS, št. 11/11 – uradno prečiščeno besedilo, 14/13 – popr., 101/13, 55/15 – ZFisP, 96/15 – ZIPRS1617 in 13/18) in 16. člena Statuta Občine Železniki (Uradni list RS, št. 88/15, 68/19) je Občinski svet Občine Železniki na 9. redni seji dne 19. 12. 2019 sprejel

O D L O K
o proračunu Občine Železniki za leto 2021

1. SPLOŠNA DOLOČBA

1. člen

(vsebina odloka)

S tem odlokom se za Občino Železniki za leto 2021 določajo proračun, postopki izvrševanja proračuna ter obseg zadolževanja in poroštev občine in javnega sektorja na ravni občine (v nadaljnjem besedilu: proračun).

2. VIŠINA SPLOŠNEGA DELA PRORAČUNA IN STRUKTURA POSEBNEGA DELA PRORAČUNA

2. člen

(sestava proračuna in višina splošnega dela proračuna)

V splošnem delu proračuna so prikazani prejemki in izdatki po ekonomski klasifikaciji do ravni kontov.

Splošni del proračuna se na ravni podskupin kontov določa v naslednjih zneskih:

KONTO		OPIS	PR2021 DRUGI PREDLOG v EUR
A. BILANCA PRIHODKOV IN ODHODKOV			
	I.	SKUPAJ PRIHODKI (70+71+72+73+74+78)	7.038.015
		TEKOČI PRIHODKI (70+71)	6.235.664
70		DAVČNI PRIHODKI (700+703+704+706)	5.549.006
700		DAVKI NA DOHODEK IN DOBIČEK	4.911.960
7000		Dohodnina	4.911.960
703		DAVKI NA PREMOŽENJE	532.046
7030		Davki na nepremičnine	452.000
7031		Davki na premičnine	100

7032		Davki na dediščine in darila	33.500
7033		Davki na promet nepremičnin in na finančno premoženje	46.446
704		DOMAČI DAVKI NA BLAGO IN STORITVE	104.000
7044		Davki na posebne storitve	3.000
7047		Drugi davki na uporabo blaga in storitev	101.000
706		DRUGI DAVKI	1.000
7060		Drugi davki	1.000
71		NEDAVČNI PRIHODKI (710+711+712+713+714)	686.658
710		UDELEŽBA NA DOBIČKU IN DOHODKI OD PREMOŽENJA	167.555
7102		Prihodki od obresti	800
7103		Prihodki od premoženja	166.755
711		TAKSE IN PRISTOJBINE	4.000
7111		Upravne takse in pristojbine	4.000
712		GLOBE IN DRUGE DENARNE KAZNI	56.000
7120		Globe in druge denarne kazni	56.000
713		PRIHODKI OD PRODAJE BLAGA IN STORITEV	10.500
7130		Prihodki od prodaje blaga in storitev	10.500
714		DRUGI NEDAVČNI PRIHODKI	448.603
7141		Drugi nedavčni prihodki	448.603
72		KAPITALSKI PRIHODKI (720+721+722)	16.215
720		PRIHODKI OD PRODAJE OSNOVNIH SREDSTEV	0
721		PRIHODKI OD PRODAJE ZALOG	0
722		PRIHODKI OD PRODAJE ZEMLJIŠČ IN NEOPREDMETENIH SREDSTEV	16.215
7221		Prihodki od prodaje stavbnih zemljišč	16.215
73		PREJETE DONACIJE (730+731)	13.150
730		PREJETE DONACIJE IZ DOMAČIH VIROV	13.150
7300		Prejete donacije in darila od domačih pravnih oseb	5.150
7301		Prejete donacije in darila od domačih fizičnih oseb	8.000
731		PREJETE DONACIJE IZ TUJINE	0
74		TRANSFERNI PRIHODKI (740+741)	747.986
740		TRANSFERNI PRIHODKI IZ DRUGIH JAVNOFINANČNIH INSTITUCIJ	324.113
7400		Prejeta sredstva iz državnega proračuna	321.113
7403		Prejeta sredstva iz javnih skladov	3.000
741		PREJETA SREDSTVA IZ DRŽAVNEGA PRORAČUNA IZ SREDSTEV PRORAČUNA EVROPSKE UNIJE	423.873
7413		Prejeta sredstva iz državnega proračuna iz sredstev proračuna Evropske unije iz kohezijskega sklada	423.873
78		PREJETA SREDSTVA IZ EVROPSKE UNIJE (786+787)	25.000
786		OSTALA PREJETA SREDSTVA IZ PRORAČUNA EVROPSKE UNIJE	25.000
7860		Ostala prejeta sredstva iz proračuna EU	25.000
787		PREJETA SREDSTVA OD DRUGIH EVROPSKIH INSTITUCIJ	0
	II.	SKUPAJ ODHODKI (40+41+42+43)	6.900.371
40		TEKOČI ODHODKI (400+401+402+403+409)	1.997.608
400		PLAČE IN DRUGI IZDATKI ZAPOSLENIM	420.675
4000		Plače in dodatki	378.297
4001		Regres za letni dopust	14.292
4002		Povračila in nadomestila	22.035
4004		Sredstva za nadurno delo	5.618
4009		Drugi izdatki zaposlenim	433
401		PRISPEVKI DELODAJALCEV ZA SOCIALNO VARNOST	69.220
4010		Prispevek za pokojninsko in invalidsko zavarovanje	35.075
4011		Prispevek za zdravstveno zavarovanje	27.826
4012		Prispevek za zaposlovanje	221
4013		Prispevek za starševsko varstvo	388
4015		Premije kolektivnega dodatnega in pokojninskega zavarovanja, na podlagi ZKDPZJU	5.710
402		IZDATKI ZA BLAGO IN STORITVE	1.370.188
4020		Pisarniški in splošni material in storitve	123.314
4021		Posebni material in storitve	171.288
4022		Energija, voda, komunalne storitve in komunikacije	202.179
4023		Prevozni stroški in storitve	7.830
4024		Izdatki za službena potovanja	2.800
4025		Tekoče vzdrževanje	573.132
4026		Poslovne najemnine in zakupnine	5.160
4029		Drugi operativni odhodki	284.485
403		PLAČILA DOMAČIH OBRESTI	7.830
4031		Plačila obresti od kreditov – poslovnim bankam	7.830
409		REZERVE	129.695
4090		Splošna proračunska rezervacija	31.000
4091		Proračunska rezerva	93.000
4093		Sredstva za posebne namene	5.695
41		TEKOČI TRANSFERI (410+411+412+413)	2.733.311
410		SUBVENCIJE	98.745

4102		Subvencije privatnim podjetjem in zasebnikom	98.745
411		TRANSFERI POSAMEZNIKOM IN GOSPODINJSTVOM	1.798.154
4111		Družinski prejemki in starševska nadomestila	16.000
4112		Transferi za zagotavljanje socialne varnosti	10.000
4119		Drugi transferi posameznikom	1.772.154
412		TRANSFERI NEPROFITNIM ORGANIZACIJAM IN USTANOVAM	211.084
4120		Tekoči transferi nepridobitnim organizacijam in ustanovam	211.084
413		DRUGI TEKOČI DOMAČI TRANSFERI	625.328
4130		Tekoči transferi občinam	40.000
4131		Tekoči transferi v sklade socialnega zavarovanja	22.000
4133		Tekoči transferi v javne zavode	559.828
4135		Tekoča plačila drugim izvajalcem javnih služb, ki niso posredni proračunski uporabniki	3.500
414		TEKOČI TRANSFERI V TUJINO	0
42		INVESTICIJSKI ODHODKI (420)	1.979.125
420		NAKUP IN GRADNJA OSNOVNIH SREDSTEV	1.979.125
4201		Nakup prevoznih sredstev	10.000
4202		Nakup opreme	51.290
4203		Nakup drugih osnovnih sredstev	41.303
4204		Novogradnje, rekonstrukcije in adaptacije	1.329.594
4205		Investicijsko vzdrževanje in obnove	413.770
4206		Nakup zemljišč in naravnih bogastev	44.303
4207		Nakup nematerialnega premoženja	1.700
4208		Študije o izvedljivosti projektov, projektna dokumentacija, nadzor in investicijski inženiring	87.165
43		INVESTICIJSKI TRANSFERI (431+432)	190.327
431		INVESTICIJSKI TRANSFERI PRAVNIM IN FIZ. OSEBAM	94.000
4310		Investicijski transferi nepridobitnim organizacijam in ustanovam	8.000
4311		Investicijski transferi javnim podjetjem in družbam, ki so v lasti države ali občin	86.000
432		INVESTICIJSKI TRANSFERI PRORAČUNSKIM UPORABNIKOM	96.327
4323		Investicijski transferi javnim zavodom	96.327
	III.	PRORAČUNSKI PRESEŽEK (PRIMANJKLJAJ) (I.–II.)	137.644
B. RAČUN FINANČNIH TERJATEV IN NALOŽB			
75	IV.	PREJETA VRAČILA DANIH POSOJIL IN PRODAJA KAPITALSKIH DELEŽEV (750+751+752)	0
750		PREJETA VRAČILA DANIH POSOJIL	0
751		PRODAJA KAPITALSKIH DELEŽEV	0
752		KUPNINE IZ NASLOVA PRIVATIZACIJE	0
44	V.	DANA POSOJILA IN POVEČANJE KAPITALSKIH DELEŽEV (440+441)	5.000
440		DANA POSOJILA	5.000
4404		Dana posojila privatnim podjetjem	5.000
441		POVEČANJE KAPITALSKIH DELEŽEV IN FINANČNIH NALOŽB	0
	VI.	PREJETA MINUS DANA POSOJILA IN SPREMEMBE KAPITALSKIH DELEŽEV (IV.–V.)	–5.000
C. RAČUN FINANCIRANJA			
50	VII.	ZADOLŽEVANJE (500)	131.556
500		DOMAČE ZADOLŽEVANJE	131.556
5003		Najeti krediti pri drugih domačih kreditodajalcih	131.556
55	VIII.	ODPLAČILA DOLGA (550)	264.200
550		ODPLAČILA DOMAČEGA DOLGA	264.200
5501		Odplačila kreditov poslovnim bankam	188.335
5503		Odplačila kreditov drugim domačim kreditodajalcem	75.865
	IX.	POVEČANJE (ZMANJŠANJE) SREDSTEV NA RAČUNIH (III.+VI.+X.) = (I.+IV.+VII.) – (II.+V.+VIII.)	0
	X.	NETO ZADOLŽEVANJE (VII.–VIII.)	–132.644
	XI.	NETO FINANCIRANJE (VI.+X.-IX.)	–137.644
		STANJE SREDSTEV NA RAČUNIH OB KONCU PRETEKLEGA LETA	0

Posebni del proračuna sestavljajo finančni načrti neposrednih uporabnikov, ki so razdeljeni na naslednje programske dele: področja proračunske porabe, glavne programe in podprograme, predpisane s programsko klasifikacijo izdatkov občinskih proračunov. Podprogram je razdeljen na proračunske postavke, te pa na podskupine kontov in konte, določene s predpisanim kontnim načrtom.

Posebni del proračuna do ravni proračunskih postavk – kontov in načrt razvojnih programov sta prilogi k temu odloku in se objavita na spletni strani Občine Železniki. Načrt razvojnih programov sestavljajo projekti.

3. POSTOPKI IZVRŠEVANJA PRORAČUNA
(izvrševanje proračuna)

3. člen

Proračun se izvršuje na ravni proračunske postavke – štirimestnega konta.

4. člen

Neposredni in posredni uporabniki proračunskih sredstev morajo organizirati izvrševanje nalog iz svojega področja v mejah sredstev odobrenih s proračunom. Sredstva se smejo uporabljati za namene opredeljene s proračunom.

5. člen

Za izvrševanje proračuna je odgovoren župan. Ta skrbi, da se med letom prihodki razporejajo skladno z njihovim pritekanjem enakomerno vsem proračunskim porabnikom. Odredbodajalec proračuna je župan oziroma od njega pooblaščena oseba.

6. člen

(pooblastilo županu)

Župan je pooblaščen da:

– v okviru proračunske porabe v posebnem delu proračuna spremeni pravico porabe med proračunskimi postavkami, vendar največ do 10% obsega sprejetega proračuna,

– odloča o razporejanju sredstev splošne proračunske rezervacije,

– odloča o uporabi sredstev proračunske rezerve,

– odloči o kratkoročni zadolžitvi proračuna in obvesti občinski svet ter predlaga ustrezne ukrepe,

– začasno zadrži izvrševanje proračuna,

– sprejme načrt ravnanja z nepremičnim premoženjem občine pod zneskom 10.000 EUR,

– potrjuje dokumente identifikacije investicijskega projekta.

7. člen

(pooblastila)

Višja svetovalka za proračun, finance in gospodarstvo:

– izvaja finančno poslovanje proračuna,

– nadzoruje porabo sredstev pri proračunskih porabnikih in o nepravilnostih pri porabi sredstev obvešča župana ter mu predlaga ustrezne ukrepe,

– usklajuje dinamiko proračunske porabe s posameznimi nosilci nalog v mejah planirane porabe,

– je odredbodajalec proračuna na podlagi pooblastila župana,

– odpira proračunske postavke,

– odpira konte v okviru proračunskih postavk na podlagi veljavnega kontnega načrta in prerazporeja sredstva med konti,

– odloča o začasni uporabi tekočih likvidnostnih proračunskih presežkih zaradi ohranitve njihove realne vrednosti in zagotovitve tekoče likvidnosti proračuna.

8. člen

(namenski prihodki in odhodki proračuna)

Namenski prihodki proračuna so poleg prihodkov, določenih v prvem stavku prvega odstavka 43. člena ZJF, tudi naslednji prihodki:

1. okoljska dajatev za onesnaževanje okolja zaradi odvajanja odpadne vode, ki se uporabi za gradnjo infrastrukture, namenjene izvajanju obveznih javnih služb varstva okolja,

2. komunalni prispevek za gradnjo komunalne opreme,

3. sredstva EU in RS pridobljena za investicije,

4. kupnine, najemnine in odškodnine, ki se uporabijo kot lastna sredstva za gradnjo, nakup in vzdrževanje stvarnega premoženja občine.

Neporabljene pravice porabe, ki se financirajo iz donacij in so zagotovljene na posebnih postavkah, se lahko na koncu tekočega leta prenesejo v proračun naslednjega leta za iste namene. Prerazporejanje pravic porabe ni dovoljeno.

9. člen

(prerazporejanje pravic porabe)

Osnova za prerazporejanje pravic porabe je zadnji sprejeti proračun, spremembe proračuna ali rebalans proračuna.

O prerazporeditvah pravic porabe v posebnem delu proračuna med glavnimi programi v okviru področja proračunske porabe odloča na predlog neposrednega uporabnika župan, oziroma v primeru ožjih delov občin, predsednik sveta krajevne skupnosti.

Župan s poročilom o izvrševanju proračuna v mesecu juliju in konec leta z zaključnim računom poroča občinskemu svetu o veljavnem proračunu za leto 2021 in njegovi realizaciji.

Krajevna skupnost lahko sklepa posamezne pravne posle v višini do 10% od njenega letnega finančnega načrta, nad to vrednostjo pa le ob soglasju župana.

10. člen

(največji dovoljeni obseg prevzetih obveznosti v breme proračunov prihodnjih let)

Neposredni uporabnik lahko v tekočem letu razpiše javno naročilo za celotno vrednost projekta, ki je vključen v načrt razvojnih programov, če so zanj načrtovane pravice porabe na proračunskih postavkah v sprejetem proračunu.

Skupni obseg prevzetih obveznosti neposrednega uporabnika, ki bodo zapadle v plačilo v letu 2022 za investicijske odhodke in investicijske transfere ne sme presegati 100% pravic porabe v sprejetem načrtu razvojnih programov neposrednega uporabnika za leto 2022.

Skupni obseg prevzetih obveznosti neposrednega uporabnika, ki bodo zapadle v plačilo v prihodnjih letih za blago in storitve in za tekoče transfere, ne sme presegati 25% pravic porabe v sprejetem finančnem načrtu neposrednega uporabnika.

Omejitve iz prvega in drugega odstavka tega člena ne veljajo za prevzemanje obveznosti z najemnimi pogodbami, razen če na podlagi teh pogodb lastninska pravica preide oziroma lahko preide iz najemodajalca na najemnika, in prevzemanje obveznosti za dobavo elektrike, telefona, vode, komunalnih storitve in drugih storitev, potrebnih za operativno delovanje neposrednih uporabnikov.

Prevzete obveznosti iz drugega in tretjega odstavka tega člena se načrtujejo v finančnem načrtu neposrednega uporabnika in načrtu razvojnih programov.

11. člen

(spreminjanje načrta razvojnih programov)

Neposredni uporabnik vodi evidenco projektov iz veljavnega načrta razvojnih programov.

Spremembe veljavnega načrta razvojnih programov so uvrstitev projektov v načrt razvojnih programov in druge spremembe projektov.

Neposredni uporabnik mora v 30 dneh po uveljavitvi proračuna uskladiti načrt razvojnih programov z veljavnim proračunom. Po preteku roka iz prejšnjega odstavka o spremembi vrednosti veljavnih projektov v načrtu razvojnih programov, do 20% izhodiščne vrednosti, odloča župan, oziroma v primeru ožjih delov občin predsednik sveta. Občinski svet odloča o uvrstitvi projektov v veljavni načrt razvojnih programov in o spremembi vrednosti projektov nad 20% izhodiščne vrednosti projektov.

Projekte, za katere se zaradi prenosa plačil v tekoče leto, zaključek financiranja prestavi iz predhodnega v tekoče leto, neposredni uporabnik uvrsti v načrt razvojnih programov v 30 dneh po uveljavitvi proračuna.

Neposredni uporabnik usklajuje spremembe proračunskih virov v veljavnem načrtu razvojnih programov za prihodnja leta znotraj podprograma sprejetega načrta razvojnih programov za posamezno leto.

Novi projekti se uvrstijo v načrt razvojnih programov na podlagi odločitve občinskega sveta.

12. člen

(proračunski skladi)

Proračunska rezerva se v letu 2021 oblikuje v višini 93.000 evrov oziroma največ 1,5% prihodkov proračuna brez transferov in donacij.

O uporabi sredstev proračunske rezerve za namene iz drugega odstavka 49. člena ZJF do višine 20.000 evrov odloča župan in o tem s pisnimi poročili obvešča občinski svet.

Splošna proračunska rezervacija se v letu 2021 oblikuje v višini 31.000 evrov.

4. POSEBNOSTI UPRAVLJANJA IN PRODAJE STVARNEGA IN FINANČNEGA PREMOŽENJA DRŽAVE

13. člen

(odpis dolga)

Če so izpolnjeni pogoji iz tretjega odstavka 77. člena ZJF, lahko župan dolžniku do višine 500 evrov odpiše oziroma delno odpiše plačilo dolga.

Obseg neplačanih sredstev se v primerih, ko dolg do posameznega dolžnika občine ne presega stroška dveh eurov, v poslovnih knjigah razknjiži in se v kvoto iz prvega odstavka tega člena ne všteva.

5. OBSEG ZADOLŽEVANJA IN POROŠTEV OBČINE IN JAVNEGA SEKTORJA

14. člen

(obseg zadolževanja občine in izdanih poroštev občine)

Zaradi kritja presežkov odhodkov nad prihodki v bilanci prihodkov in odhodkov, presežkov izdatkov nad prejemki v računu finančnih terjatev in naložb ter odplačila dolgov v računu financiranja se občina za proračun leta 2021 lahko zadolži do višine 131.556 evrov oziroma do višine odobrenih povratnih sredstev pri Ministrstvu za gospodarski razvoj in tehnologijo.

Obseg poroštev občine za izpolnitev obveznosti javnih zavodov in javnih podjetij, katerih ustanoviteljica je Občina Železniki, v letu 2021 ne sme preseči skupne višine glavnic 0 evrov.

15. člen

(obseg zadolževanja javnih zavodov in javnih podjetij ter obseg zadolževanja in izdanih poroštev pravnih oseb, v katerih ima občina odločujoč vpliv na upravljanje)

Pravne osebe javnega sektorja na ravni občine, javni zavodi in javna podjetja, katerih ustanoviteljica je občina, se lahko v letu 2021 zadolžijo do skupne višine 0 evrov.

Pravne osebe, v katerih ima občina odločujoč vpliv na upravljanje, se lahko v letu 2021 zadolžijo do skupne višine 0 evrov in izdajo poroštva do skupne višine glavnic 0 evrov.

16. člen

(obseg zadolževanja občine za upravljanje z dolgom občinskega proračuna)

Za potrebe upravljanja občinskega dolga se občina lahko v letu 2021 zadolži največ do višine 1.150.000 evrov.

6. PREHODNE IN KONČNE DOLOČBE

17. člen

(začasno financiranje v letu 2021)

V obdobju začasnega financiranja Občine Železniki v letu 2022, če bo začasno financiranje potrebno, se uporablja ta odlok in sklep o določitvi začasnega financiranja.

18. člen

(uveljavitev odloka)

Ta odlok začne veljati naslednji dan po objavi v Uradnem listu Republike Slovenije, uporablja pa se od 1. 1. 2021.

Št. 9000-7/2019-019
Železniki, dne 19. decembra 2019

Župan
Občine Železniki
mag. Anton Luznar

3787. Odlok o predmetu in pogojih za podelitev koncesije za opravljanje javne službe v osnovni zdravstveni dejavnosti na področju zobozdravstva za odrasle v Občini Železniki

Na podlagi določila Zakona o zdravstveni dejavnosti /ZZdej/ (Uradni list RS, št. 23/05 – UPB2, 15/08 – ZPacP, 23/08, 58/08 – ZZdrS-E, 77/08 – ZDZdr, 40/12 – ZUJF, 14/13, 88/16 – ZdZPZD, 64/17 in 1/19 – odl. US) in 16. člena Statuta Občine Železniki (Uradni list RS, št. 88/15) je Občinski svet Občine Železniki na 9. redni seji dne 19. 12. 2019 sprejel

O D L O K
o predmetu in pogojih za podelitev koncesije za opravljanje javne službe v osnovni zdravstveni dejavnosti na področju zobozdravstva za odrasle v Občini Železniki

1 SPLOŠNE DOLOČBE

1. člen

(uporaba izrazov)

V odloku uporabljeni izrazi v slovnični obliki za moški spol se uporabljajo kot nevtralni za ženski in moški spol.

2. člen

(vsebina odloka)

(1) S tem odlokom, kot koncesijskim aktom, se določijo predmet in pogoji opravljanja javne službe v osnovni zdravstveni dejavnosti na področju zobozdravstva za odrasle na območju Občine Železniki (v nadaljevanju: občina).

(2) S tem odlokom se določijo:
– dejavnost, ki je predmet javne službe,
– območje opravljanja javne službe, uporabnike ter razmerja do uporabnikov,
– pogoji, ki jih mora izpolnjevati koncesionar,
– javna pooblastila koncesionarju,
– splošni pogoji za opravljanje javne službe in za uporabo javnih dobrin, ki se z njo zagotavljajo,
– obseg opravljanja koncesijske dejavnosti,
– začetek in čas trajanja koncesije,
– viri financiranja javne službe,
– nadzor nad opravljanjem javne službe,
– prenehanje koncesijskega razmerja,
– organ, ki opravi izbor koncesionarja,
– organ, pooblaščen za sklenitev koncesijske pogodbe in
– druge sestavine, potrebne za določitev in opravljanje javne službe.

2 PREDMET JAVNE SLUŽBE

3. člen

(dejavnost javne službe)

Javna služba po tem odloku obsega storitve zobozdravstva za odrasle.

Koncesija se podeli, če koncedent ugotovi, da javni zdravstveni zavod ne more zagotavljati opravljanja zdravstvene dejavnosti v obsegu, kot je določen z mrežo javne zdravstvene službe, oziroma če javni zdravstveni zavod ne more zagotoviti potrebne dostopnosti do zdravstvenih storitev.

3 OBMOČJE IZVAJANJA JAVNE SLUŽBE, UPORABNIKI TER RAZMERJA DO UPORABNIKOV

4. člen

(območje opravljanja javne službe)

Dejavnost javne službe se kot koncesionirana dejavnost izvaja na območju Občine Železniki.

5. člen

(uporabniki ter razmerja do uporabnikov)

Uporabniki na območju občine imajo pravico do uporabe storitev javne službe na pregleden in nepristranski način pod pogoji, določenimi z zakonom in na njegovi podlagi sprejetimi predpisi.

4 JAVNA POOBLASTILA KONCESIONARJU

6. člen

(javno pooblastilo)

Izvajalec javne službe v okviru storitev javne službe opravlja strokovno-tehnične, organizacijske in razvojne naloge javne službe, ki se nanašajo na razvoj, načrtovanje in pospeševanje dejavnosti javne službe.

5 SPLOŠNI POGOJI ZA OPRAVLJANJE JAVNE SLUŽBE IN ZA UPORABO JAVNIH DOBRIN, KI SE Z NJO ZAGOTAVLJAJO

7. člen

(pogoji)

(1) Koncesionar opravlja javno službo v skladu z zakonom, ki ureja področje zdravstvene dejavnosti ter podzakonskimi predpisi, sprejetimi na njegovi podlagi.

(2) Pogoji, ki jih mora izpolnjevati koncesionar za opravljanje dejavnosti, ki je predmet koncesionirane javne službe, so:

– da ima sedež dejavnosti v Zdravstvenem domu Železniki;

– da mu ni s pravnomočno sodbo sodišča prepovedano opravljanje zdravstvene službe oziroma poklica (potrdilo ne sme biti starejše od 3 mesecev);

– da izbrani kandidat sklene s koncedentom ustrezno pogodbo o najemu oziroma uporabi poslovnih prostorov v Zdravstvenem domu Železniki, v katerih bo opravljal zdravstveno dejavnost, in da ima kandidat zagotovljeno opremo;

– da izpolnjuje pogoje iz 44.č člena Zakona o zdravstveni dejavnosti.

Ponudnik mora za pridobitev in opravljanje koncesije izpolnjevati naslednje pogoje:

– ima dovoljenje za opravljanje zdravstvene dejavnosti;

– ima za vrsto zdravstvene dejavnosti, v katero sodi program zdravstvene dejavnosti oziroma sodijo storitve specialistične bolnišnične dejavnosti, ki so predmet koncesije, za polni delovni čas zaposlenega odgovornega nosilca zdravstvene dejavnosti, razen ko je sam izvajalec zdravstvene dejavnosti odgovorni nosilec zdravstvene dejavnosti. Odgovornega nosilca zdravstvene dejavnosti se lahko zaposli za krajši delovni čas, če gre za sorazmerno zaposlitev glede na predviden manjši obseg izvajanja programa zdravstvene dejavnosti oziroma zdravstvenih storitev specialistične bolnišnične dejavnosti;

– ima zaposlene ali na drugi zakoniti podlagi zagotovljeno ustrezno število usposobljenih zdravstvenih delavcev in zdravstvenih sodelavcev, ki izpolnjujejo pogoje iz tega zakona ali zakona, ki ureja zdravniško službo, in bodo opravljali zdravstvene storitve, ki so predmet koncesije;

– je sklenil pogodbo z javnim zdravstvenim zavodom o obsegu in vrstah sodelovanja za potrebe izvajanja neprekinjenega zdravstvenega varstva, če gre za zdravstveno dejavnost, ki se izvaja v okviru neprekinjenega zdravstvenega varstva;

– ima v skladu z zakonom, ki ureja zdravniško službo, urejeno zavarovanje odgovornosti za zdravnike;

– mu v zadnjih petih letih ni bila odvzeta koncesija iz razlogov iz 44.j člena tega zakona;

– ni v postopkih pred organi pristojne zbornice ali strokovnega združenja zaradi kršitev v zvezi z opravljanjem poklica, o čemer predloži potrdilo pristojne zbornice ali strokovnega združenja;

– pri ponudniku ne obstojijo izključitveni razlogi, ki veljajo za ponudnike v postopkih oddaje javnih naročil.

(3) Koncesionar mora za podelitev koncesije koncedentu predložiti:

– program opravljanja dejavnosti javne službe z oceno stroškov.

6 OBSEG OPRAVLJANJA KONCESIJSKE DEJAVNOSTI

8. člen

(obseg opravljanja koncesijske dejavnosti)

(1) Koncesija za opravljanje dejavnosti javne službe se lahko podeli enemu koncesionarju za en (1,00) program.

(2) Koncesionar pridobi posebno in izključno pravico za opravljanje dejavnosti javne službe na dogovorjenem območju Občine Železniki.

7 ZAČETEK IN ČAS TRAJANJA KONCESIJE

9. člen

(začetek koncesije)

Koncesijsko razmerje se začne s podpisom pogodbe o koncesiji.

10. člen

(trajanje koncesije)

Koncesija se podeli za določen čas 15 let, šteto od dneva začetka opravljanja koncesijske dejavnosti z možnostjo podaljšanja za naslednjih 15 let, na način in pod pogoji, kot jih določa zakon, ki ureja zdravstveno dejavnost (drugi odstavek 43. člena Zakona o zdravstveni dejavnosti).

8 VIRI FINANCIRANJA JAVNE SLUŽBE

11. člen

(viri financiranja javne službe)

Koncedent ni dolžan zagotavljati koncesionarju nobenih sredstev za opravljanje javne službe. Sredstva za opravljanje javne službe si koncesionar pridobiva na podlagi pogodbe z Zavodom za zdravstveno zavarovanje Slovenije.

9 NADZOR NAD IZVAJANJEM JAVNE SLUŽBE

12. člen

(nadzor)

Nadzor nad izvajanjem koncesijske odločbe in koncesijske pogodbe v delu, ki se nanaša na razmerje med koncedentom in koncesionarjem oziroma njune medsebojne pravice in obveznosti, izvaja koncedent v skladu z Zakonom o zdravstveni dejavnosti.

10 PRENEHANJE KONCESIJSKEGA RAZMERJA

13. člen

(prenehanje koncesijskega razmerja)

Koncesijsko razmerje preneha:

– s prenehanjem pogodbe o koncesiji,

– z odvzemom koncesije,

– v drugih primerih, določenih s pogodbo o koncesiji.

14. člen

(prenehanje koncesijske pogodbe)

Koncesijska pogodba preneha:

– s potekom časa, za katerega je bila sklenjena,

– s smrtjo koncesionarja,

– s stečajem ali zaradi drugega načina prenehanja koncesionarja,

– z odpovedjo pogodbe iz razlogov in pod pogoji, ki so določeni v koncesijski pogodbi,

– če je pravnomočna koncesijska odločba odpravljena ali izrečena za nično,
– v primeru odvzema koncesije,
– s sporazumom.

15. člen

(odvzem koncesije)

Koncedent odvzame koncesijo koncesionarju z odločbo, in sicer v primerih, določenih v 44.j členu Zakona o zdravstveni dejavnosti.

11 NAČIN PODELITVE KONCESIJE

16. člen

(javni razpis)

(1) Koncedent pridobiva koncesionarje na podlagi javnega razpisa.
(2) Javni razpis se objavi na spletni strani Občine Železniki in portalu javnih naročil.

17. člen

(oblika in postopek javnega razpisa)

(1) Javni razpis se opravi po določbah Zakona o zdravstveni dejavnosti.
(2) Javni razpis je veljaven, če se nanj prijavi vsaj en ponudnik, ki izpolnjuje s tem koncesijskim aktom določene pogoje.
(3) Če javni razpis ni uspel, se lahko ponovi.

18. člen

(vsebina javnega razpisa)

(1) Razpisna dokumentacija mora biti pripravljena v skladu s koncesijskim aktom. V primeru neskladja med koncesijskim aktom in razpisno dokumentacijo veljajo določbe koncesijskega akta. Podatki v razpisni dokumentaciji morajo biti enaki podatkom, navedenim v objavi javnega razpisa.
(2) Javni razpis mora ob vsebini iz prejšnjega odstavka tega člena vsebovati tudi pogoje, ki jih mora izpolnjevati koncesionar in so določeni v 7. členu tega odloka.

19. člen

(postopek izbire koncesionarja)

Za vodenje postopka razpisa in oceno ponudb imenuje župan občine strokovno komisijo, ki jo sestavljajo najmanj predsednik in dva člana.

12 ORGAN, KI OPRAVI IZBOR KONCESIONARJA

20. člen

(organ, ki opravi izbor koncesionarja)

O izbiri koncesionarja odloči koncedent z odločbo, s katero ponudniku, čigar ponudba je bila po merilih iz razpisa ocenjena najbolje, podeli koncesijo.

13 ORGAN, POOBLAŠČEN ZA SKLENITEV POGODBE O KONCESIJI

21. člen

(organ, pooblaščen za sklenitev pogodbe o koncesiji)

Pogodbo o koncesiji v imenu občine sklene župan občine.

14 DRUGE SESTAVINE, POTREBNE ZA DOLOČITEV IN IZVAJANJE JAVNE SLUŽBE

14.1 **Prenos koncesije**

22. člen

(prenos koncesije)

Koncesionar ne more prenesti izvajanja javne službe na drugo osebo.

Koncesija ni predmet dedovanja, prodaje, prenosa ali druge oblike pravnega prometa.

14.2 **Višja sila**

23. člen

(dolžnosti koncesionarja)

(1) Koncesionar mora v okviru objektivnih možnosti izvajati javno službo tudi v nepredvidljivih okoliščinah, nastalih zaradi višje sile.
(2) Zaradi nepredvidljivih okoliščin, ki so nastale zaradi višje sile, lahko koncesijsko razmerje preneha, vendar samo sporazumno med koncedentom in koncesionarjem.

14.3 **Odgovornost koncesionarja za ravnanje zaposlenih**

24. člen

(odgovornost za škodo)

Koncesionar je v skladu z zakonom odgovoren za škodo, ki jo pri izvajanju ali v zvezi z izvajanjem javne službe povzročijo pri njem zaposleni ljudje uporabnikom ali drugim osebam.

14.4 **Začasen prevzem**

25. člen

(začasen prevzem)

Če koncesionar ne zagotovi izvajanja javne službe, lahko njeno izvajanje začasno zagotovi koncedent s prevzemom javne službe ali na drug način, določen v pogodbi o koncesiji.

14.5 **Odgovornost koncedenta za ravnanje koncesionarja**

26. člen

(vrsta odgovornosti)

Koncedent ne odgovarja za škodo, ki jo pri izvajanju javne službe povzroči koncesionar uporabnikom ali drugim osebam na območju občine.

14.6 **Zavarovanje odgovornosti za škodo**

27. člen

(zavarovanje)

(1) Koncesionar mora biti ustrezno zavarovan za škodo, ki jo pri izvajanju ali v zvezi z izvajanjem javne službe povzroči uporabnikom ali drugim osebam in za škodo, ki nastane zaradi nepravilnega opravljanja dejavnosti javne službe.
(2) Obseg zavarovanja iz prejšnjega odstavka se določi s koncesijsko pogodbo.

15 KONČNA DOLOČBA

28. člen

(začetek veljavnosti)

Ta odlok se objavi v Uradnem listu Republike Slovenije, ko da nanj soglasje ministrstvo, pristojno za zdravje, in Zavod za zdravstveno zavarovanje Slovenije, in začne veljati naslednji dan po objavi.

Št. 9000-7/2019-020
Železniki, dne 19. decembra 2019

Župan
Občine Železniki
mag. Anton Luznar

ŽIROVNICA

3788. Odlok o proračunu Občine Žirovnica za leto 2020

Na podlagi 29. člena Zakona o lokalni samoupravi (Uradni list RS, št. 94/07 – UPB, 76/08, 79/09, 51/10, 40/12 – ZUJF in 14/15 – ZUUJFO), 29. člena Zakona o javnih financah (Uradni list RS, št. 11/11 – UPB, 14/13 – popr. in 101/13) in 18. člena Statuta Občine Žirovnica (Uradni list RS, št. 66/18 – UPB2) je Občinski svet Občine Žirovnica na 6. seji dne 19. 12. 2019 sprejel

O D L O K
o proračunu Občine Žirovnica za leto 2020

1. SPLOŠNA DOLOČBA

1. člen

(vsebina odloka)

S tem odlokom se za Občino Žirovnica za leto 2020 določajo proračun, postopki izvrševanja proračuna ter obseg zadolževanja in poroštev občine ter javnega podjetja in javnih zavodov na ravni občine (v nadaljnjem besedilu: proračun).

2. VIŠINA SPLOŠNEGA DELA PRORAČUNA IN STRUKTURA POSEBNEGA DELA PRORAČUNA

2. člen

(sestava proračuna in višina splošnega dela proračuna)

Proračun Občine Žirovnica za leto 2020 sestavljajo:

– splošni del proračuna (bilanca prihodkov in odhodkov, račun finančnih terjatev in naložb, račun financiranja),

– posebni del proračuna,

– načrt razvojnih programov.

V splošnem delu proračuna so prikazani prejemki in izdatki po ekonomski klasifikaciji do ravni kontov.

Splošni del proračuna se na ravni podskupin kontov določa v naslednjih zneskih (v EUR):

A.	BILANCA PRIHODKOV IN ODHODKOV	
I.	SKUPAJ PRIHODKI (70+71+72+73+74+78)	4.184.861
	TEKOČI PRIHODKI (70+71)	3.964.014
70	DAVČNI PRIHODKI (700+703+704)	3.017.999
	700 Davki na dohodek in dobiček	2.585.779
	703 Davki na premoženje	394.581
	704 Domači davki na blago in storitve	37.639
71	NEDAVČNI PRIHODKI (710+711+712+714)	946.015
	710 Udeležba na dobičku in dohodki od premoženja	416.782
	711 Takse in pristojbine	4.700
	712 Globe in druge denarne kazni	11.540
	713 Prihodki od prodaje blaga in storitev	15.000
	714 Drugi nedavčni prihodki	497.993
72	KAPITALSKI PRIHODKI (720+722)	75.000
	722 Prihodki od prodaje zemljišč in neopredmetenih dolgoročnih sredstev	75.000
74	TRANSFERNI PRIHODKI (740)	145.847
	740 Transferni prihodki iz drugih javnofinančnih institucij	145.847
II.	SKUPAJ ODHODKI (40+41+42+43+45)	4.977.107
40	TEKOČI ODHODKI (400+401+402+409)	1.262.129
	400 Plače in drugi izdatki zaposlenim	274.350
	401 Prispevki delodajalcev za socialno varnost	44.550
	402 Izdatki za blago in storitve	863.514
	403 Plačila domačih obresti	100
	409 Rezerve	79.615
41	TEKOČI TRANSFERI (410+411+412+413)	1.623.147
	410 Subvencije	18.000
	411 Transferi posameznikom in gospodinjstvom	806.147
	412 Transferi neprofitnim organizacijam in ustanovam	211.113
	413 Drugi tekoči domači transferi	587.887
42	INVESTICIJSKI ODHODKI (420)	1.929.221
	420 Nakup in gradnja osnovnih sredstev	1.929.221
43	INVESTICIJSKI TRANSFERI (431+432)	162.610
	431 Investicijski transferi pravnim in fizičnim osebam, ki niso proračunski uporabniki	51.700
	432 Investicijski transferi proračunskim uporabnikom	110.910
III.	PRORAČUNSKI PRESEŽEK (PRIMANJKLJAJ) (I.-II.) (skupaj prihodki minus skupaj odhodki)	–792.246
III./1.	PRIMARNI PRESEŽEK (PRIMANJKLJAJ) (I.-7102) – (II.-403-404) (skupaj prihodki brez prihodkov od obresti minus skupaj odhodki brez plačil obresti)	–792.746
III./2.	TEKOČI PRESEŽEK (PRIMANJKLJAJ) (70+71)-(40+41) (tekoči prihodki minus tekoči odhodki in tekoči transferi)	1.078.738
B.	RAČUN FINANČNIH TERJATEV IN NALOŽB	
IV.	PREJETA VRAČILA DANIH POSOJIL IN PRODAJA KAPITALSKIH DELEŽEV (750+751+752)	0
75	PREJETA VRAČILA DANIH POSOJIL IN PRODAJA KAPITALSKIH DELEŽEV (750)	0
751	Prodaja kapitalskih deležev	0
V.	DANA POSOJILA IN POVEČANJE KAPITALSKIH DELEŽEV (440+441+442+443)	0
44	DANA POSOJILA IN POVEČANJE KAPITALSKIH DELEŽEV (441)	0
	441 Povečanje kapitalskih deležev v javnih podjetjih in družbah, ki so v lasti države in občin	0
VI.	PREJETA MINUS DANA POSOJILA IN SPREMEMBE KAPITALSKIH DELEŽEV (IV.-V)	0

C.	RAČUN FINANCIRANJA	
VII.	ZADOLŽEVANJE (500+501)	305.225
50	ZADOLŽEVANJE	305.225
	500 Domače zadolževanje	305.225
VIII.	ODPLAČILO DOLGA (550)	38.885
55	ODPLAČILO DOLGA	38.885
	550 Odplačilo domačega dolga	38.885
IX.	SPREMEMBA STANJA SREDSTEV NA RAČUNU (I.+IV.+VII.-II.-V.-VIII.)	–525.906
X.	NETO ZADOLŽEVANJE (VII.-VIII.)	266.340
XI.	NETO FINANCIRANJE (VI.+X.-IX.)	792.246
XII.	STANJE SREDSTEV NA RAČUNIH NA DAN 31. 12. PRETEKLEGA LETA	525.906

Posebni del proračuna sestavljajo finančni načrti neposrednih uporabnikov, ki so razdeljeni na naslednje programske dele: področja proračunske porabe, glavne programe in podprograme, predpisane s programsko klasifikacijo izdatkov občinskih proračunov. Podprogram je razdeljen na proračunske postavke, te pa na podskupine kontov in konte, določene s predpisanim kontnim načrtom.

Posebni del proračuna do ravni proračunskih postavk – kontov in načrt razvojnih programov sta prilogi k temu odloku in se objavita na spletni strani Občine Žirovnica.

Načrt razvojnih programov sestavljajo projekti.

3. POSTOPKI IZVRŠEVANJA PRORAČUNA

3. člen

(izvrševanje proračuna)

Proračun se izvršuje na ravni proračunske postavke – konta. Za izvrševanje proračuna je odgovoren župan občine oziroma od njega pooblaščena oseba.

Prejemniki proračunskih sredstev prejmejo proračunska sredstva na osnovi pogodbe, sklenjene na podlagi javnega razpisa, odločbe, sklepa občinskega sveta in sklepa ali odredbe župana.

Sredstva, ki se dodelijo na podlagi javnih razpisov, na predlog komisije s sklepom dodeli župan. Vlagatelj, ki meni, da izpolnjuje pogoje in merila iz javnega razpisa in da mu razpisana sredstva neopravičeno niso bila dodeljena, lahko pisno vloži pri županu ugovor zoper sklep župana v roku 8 dni od prejema sklepa. V ugovoru mora natančno navesti razloge, zaradi katerih vlaga ugovor. Predmet ugovora ne morejo biti postavljena merila za ocenjevanje vlog.

Župan je ugovor dolžan obravnavati, preveriti ugovorne razloge ter v roku 15 dni ponovno odločiti s sklepom o dodelitvi sredstev. S sklepom lahko spremeni prejšnjo odločitev. Odločitev o dodelitvi sredstev je s tem dokončna.

4. člen

(namenski prihodki in odhodki proračuna)

Namenski prihodki proračuna so poleg prihodkov, določenih v prvem odstavku 43. člena ZJF (donacije, namenski prejemki proračunskega sklada, prihodki od lastne dejavnosti neposrednih uporabnikov, prihodki od okoljskih dajatev za onesnaževanje okolja zaradi odvajanja odpadnih voda, prihodki od okoljskih dajatev za onesnaževanje okolja zaradi odlaganja odpadkov, prihodki od prodaje ali zamenjave občinskega stvarnega premoženja in odškodnine iz naslova zavarovanj), kupnin od prodaje kapitalskih deležev (74. člen ZJF) in kupnin od prodaje premoženja in najemnin od oddaje stvarnega premoženja (80. člen ZJF), tudi prihodki od:

– turistične takse, ki se namenijo za spodbujanje razvoja turizma (14. člen ZSRT),

– koncesijske dajatve od iger na srečo, ki se namenijo za ureditev prebivalcem prijaznejšega okolja in za turistično infrastrukturo (74. člen ZIS),

– pristojbine za vzdrževanje gozdnih cest, ki se namenijo za vzdrževanje gozdnih cest (5. člen uredbe),

– požarne takse, ki se namenijo za opremljanje gasilskih enot z gasilsko reševalno in osebno zaščitno opremo (58. člen ZVPoz),

– komunalni prispevek, ki se nameni za izgradnjo komunalne infrastrukture (229. člen ZUreP-2),

– koncesijska dajatev za trajnostno gospodarjenje z divjadjo, ki se nameni za izvajanje ukrepov varstva in vlaganj v naravne vire (29. člen ZDLov-1),

– del koncesijske dajatve od izkoriščanja gozdov, ki pripada občini, glede na realiziran posek lesa v državnih gozdovih na njenem območju, ki se nameni za vzdrževanje gozdnih cest (10.a člen ZSKZ-UPB2).

5. člen

(prerazporejanje pravic porabe)

Osnova za prerazporejanje pravic porabe je zadnji sprejeti proračun.

Župan je pooblaščen, da v skladu z zakonom o javnih financah in s tem odlokom lahko prerazporedi pravice porabe v posebnem delu proračuna v okviru istega glavnega programa. Med glavnimi programi v okviru področja proračunske porabe pa župan lahko prerazporedi pravice porabe, če s tem ni bistveno ogroženo izvajanje nalog, za katere so bila sredstva zagotovljena.

Prerazporejanje sredstev med bilanco prihodkov in odhodkov, računom finančnih terjatev in naložb in računom financiranja ni dovoljeno. Ne glede na to določbo pa lahko župan prerazporedi sredstva iz bilance prihodkov in odhodkov v primeru, da gre za pokrivanje obveznosti povezanih z zadolževanjem in poroštvom.

Župan s poročilom o izvrševanju proračuna v polletju in konec leta z zaključnim računom poroča občinskemu svetu o veljavnem proračunu za leto 2020 in njegovi realizaciji.

6. člen

(ravnanje z nepremičnim premoženjem)

Župan je pooblaščen, da sprejme načrt ravnanja z nepremičnim premoženjem za nakup in prodajo nepremičnin do vrednosti 10.000 EUR. O pravnem poslu na podlagi pooblastila župan obvesti občinski svet.

Pod pogoji, določenimi v veljavnem Zakonu o stvarnem premoženju države in samoupravnih lokalnih skupnosti (spremenjene prostorske potrebe, nepredvidene okoliščine na trgu), župan lahko sklene pravne posle izven letnega načrta ravnanja z nepremičnim premoženjem občine do 20 % skupne vrednosti poslov navedenih v letnem načrtu.

7. člen

(največji dovoljeni obseg prevzetih obveznosti v breme proračunov prihodnjih let)

Neposredni uporabnik lahko v tekočem letu razpiše javno naročilo za celotno vrednost projekta, ki je vključen v načrt razvojnih programov, če so zanj načrtovane pravice porabe na proračunskih postavkah v sprejetem proračunu.

Skupni obseg prevzetih obveznosti neposrednega uporabnika, ki bodo zapadle v plačilo v prihodnjih letih za investicijske odhodke in investicijske transfere, letno ne sme presegati 100 % pravic porabe v sprejetem finančnem načrtu neposrednega uporabnika.

Skupni obseg prevzetih obveznosti neposrednega uporabnika, ki bodo zapadle v plačilo v prihodnjih letih za blago in storitev in za tekoče transfere, ne sme presegati 60 % pravic porabe v sprejetem finančnem načrtu neposrednega uporabnika.

Omejitve iz prvega in drugega odstavka tega člena ne veljajo za prevzemanje obveznosti z najemnimi pogodbami, razen če na podlagi teh pogodb lastninska pravica preide oziroma lahko preide iz najemodajalca na najemnika, in prevzemanje obveznosti za dobavo elektrike, telefona, vode, komunalnih storitve, računalniških storitev in drugih storitev, potrebnih za operativno delovanje neposrednih uporabnikov.

Prav tako omejitev ne velja za obveznosti prevozov šolskih otrok, vzdrževanja gozdnih cest, vzdrževanja občinskih cest in izdajanja občinskega časopisa.

Prevzete obveznosti iz drugega in tretjega odstavka tega člena se načrtujejo v finančnem načrtu neposrednega uporabnika in načrtu razvojnih programov.

8. člen

(spreminjanje načrta razvojnih programov)

Župan lahko spreminja vrednost projektov v načrtu razvojnih programov. Projekte, katerih vrednost se poviša za več kot 30 %, mora predhodno potrditi občinski svet.

Projekti, za katere se zaradi prenosa plačil v tekoče leto, zaključek financiranja prestavi iz predhodnega v tekoče leto, se uvrstijo v načrt razvojnih programov po uveljavitvi proračuna, in sicer brez soglasja občinskega sveta.

Novi projekti se uvrstijo v načrt razvojnih programov na predlog župana in na podlagi dokumenta identifikacije investicijskega projekta (DIIP), izdelanega v skladu z Uredbo o enotni metodologiji za izdelavo in obravnavo investicijskih projektov na področju javnih financ (Uradni list RS, št. 60/06) oziroma druge ustrezne dokumentacije.

Vso investicijsko dokumentacijo za projekte, vključene v načrt razvojnih programov, sprejema župan.

9. člen

(proračunski sklad)

Proračunski sklad je račun proračunske rezerve, oblikovane po ZJF.

Proračunska rezerva se v letu 2020 oblikuje v višini 5.000 EUR.

Na predlog za finance pristojnega organa občinske uprave o uporabi sredstev proračunske rezerve za namene iz drugega odstavka 49. člena ZJF do višine 10.000 EUR odloča župan in o tem s pisnimi poročili obvešča občinski svet.

4. POSEBNOSTI UPRAVLJANJA IN PRODAJE STVARNEGA IN FINANČNEGA PREMOŽENJA OBČINE

10. člen

(odpis dolga)

Če so izpolnjeni pogoji iz tretjega odstavka 77. člena ZJF, lahko župan dolžniku do višine 10 EUR odpiše oziroma delno odpiše plačilo dolga.

5. OBSEG ZADOLŽEVANJA IN POROŠTEV OBČINE IN JAVNEGA SEKTORJA

11. člen

(obseg zadolževanja občine in izdanih poroštev občine)

Za kritje presežka odhodkov nad prihodki v bilanci prihodkov in odhodkov, presežka izdatkov nad prejemki v računu finančnih terjatev in naložb ter odplačila dolgov v računu financiranja, se občina za proračun leta 2020 lahko zadolži do višine 305.225 EUR, in sicer za investicije v infrastrukturo za izvajanje javnih služb.

Občina sme dajati poroštvo za izpolnitev obveznosti javnega podjetja in javnih zavodov, katerih je ustanoviteljica oziroma soustanoviteljica, vendar največ do 5 % načrtovanih prihodkov iz bilance prihodkov in odhodkov, v letu v katerem se daje poroštvo. O dajanju poroštev odloča občinski svet.

12. člen

(obseg zadolževanja javnih zavodov in javnega podjetja)

Posredni uporabniki občinskega proračuna, javna podjetja, katerih ustanoviteljica je občina ter druge pravne osebe, v katerih ima občina neposredno ali posredno prevladujoč vpliv, se lahko v letu 2020 zadolžijo do skupne višine 30.000 EUR. Soglasje k zadolžitvi izda občinski svet.

Posredni uporabniki občinskega proračuna, javna podjetja, katerih ustanoviteljica je občina ter druge pravne osebe, v katerih ima občina neposredno ali posredno prevladujoč vpliv, v letu 2020 ne smejo izdajati poroštev.

6. PREHODNE IN KONČNE DOLOČBE

13. člen

(začasno financiranje v letu 2021)

V primeru začasnega financiranja Občine Žirovnica v letu 2021, se uporablja ta odlok in sklep o določitvi začasnega financiranja.

14. člen

(uveljavitev odloka)

Ta odlok začne veljati naslednji dan po objavi v Uradnem listu Republike Slovenije.

Št. 410-0014/2019
Breznica, dne 19. decembra 2019

Župan
Občine Žirovnica
Leopold Pogačar

3789. Odlok o podlagah za odmero komunalnega prispevka za obstoječo komunalno opremo v Občini Žirovnica

Na podlagi tretjega odstavka 218. člena Zakona o urejanju prostora (Uradni list RS, št. 61/17), ob upoštevanju določb Pravilnika o podlagah za odmero komunalnega prispevka za obstoječo komunalno opremo na osnovi povprečnih stroškov opremljanja stavbnih zemljišč s posameznimi vrstami komunalne opreme (Uradni list RS, št. 66/18) in Uredbe o programu opremljanja stavbnih zemljišč in odloku o podlagah za odmero komunalnega prispevka za obstoječo komunalno opremo ter o izračunu in odmeri komunalnega prispevka (Uradni list RS, št. 20/19, 30/39 in 34/19) ter na podlagi 18. člena Statuta Občine Žirovnica (Uradni list RS, št. 66/18 – UPB2) je Občinski svet Občine Žirovnica na 6. redni seji dne 19. 12. 2019 sprejel

O D L O K
o podlagah za odmero komunalnega prispevka za obstoječo komunalno opremo v Občini Žirovnica

SPLOŠNE DOLOČBE

1. člen

(predmet odloka)

(1) S tem odlokom se sprejmejo podlage za odmero komunalnega prispevka za obstoječo komunalno opremo, ki so: preračun stroškov obstoječe komunalne opreme na enoto mere in merila za odmero komunalnega prispevka za obstoječo komunalno opremo.

(2) Izrazi, uporabljeni v tem odloku, imajo enak pomen kot izrazi, ki jih določa veljavna državna zakonodaja.

2. člen

(predmet obračuna komunalnega prispevka)

Predmet obračuna komunalnega prispevka so predvideni in obstoječi:

– zahtevni in manj zahtevni objekti,

– nezahtevni objekti, ki imajo vzpostavljene samostojne priključke na komunalno opremo,

ki se bodo prvič priključevali na cestno omrežje, kanalizacijsko omrežje ali vodovodno omrežje, prvič koristili javne površine oziroma se jim bo povečala zmogljivost ali spremenila namembnost.

PODLAGE ZA ODMERO KOMUNALNEGA PRISPEVKA

3. člen

(določitev površine parcele objekta in površine obstoječim stavbam, gradbeno-inženirskim objektom oziroma drugim gradbenim posegom)

(1) Ob odmeri komunalnega prispevka zaradi:

– izboljšanja opremljenosti stavbnega zemljišča

in, če ne obstajajo natančnejši podatki, tudi v primeru:

– legalizacije objekta in

– priključevanju na obstoječo komunalno opremo, ki ni izboljšanje opremljenosti,

se površina gradbene parcele oziroma površina parcele objekta določi kot zmnožek površine zemljišča pod stavbo in faktorja površine (F_p), ki znaša štiri (4).

(2) Če zavezanec izkaže, da je površina zemljišč v njegovi lasti, ki tvorijo parcelo objekta, manjša od površine, pridobljene na podlagi določb prvega odstavka tega člena, se upošteva manjša površina.

(3) Bruto tlorisna površina obstoječe stavbe oziroma njen ekvivalent površine gradbeno-inženirskega objekta oziroma njen ekvivalent površine drugega gradbenega posega se določi kot njena neto tlorisna površina oziroma njen ekvivalent, pridobljena iz uradnih evidenc, ki se pomnoži s faktorjem 1,2.

(4) Če zavezanec izkaže, da je bruto tlorisna površina stavbe oziroma njen ekvivalent v primeru gradbeno-inženirskega objekta oziroma drugega gradbenega posega manjša od površine, pridobljene na podlagi tretjega odstavka tega člena, se upošteva manjša površina.

4. člen

(razmerje med deležem gradbene parcele stavbe in deležem površine objekta)

Razmerje med deležem gradbene parcele stavbe (Dp_o) in deležem površine objekta (Dt_o) je na celotnem območju opremljanja enako in znaša $Dp_o = 0,5$ ter $Dt_o = 0,5$.

5. člen

(faktor namembnosti objekta)

(1) Faktor namembnosti objekta (F_n) za stavbe za:

– enostanovanjske stavbe (CC-SI: 111) in dvostanovanjske stavbe (CC-SI: 1121) znaša 1,0

– stavbe splošnega družbenega pomena (CC-SI: 126) znaša 0,7,

– druge nestanovanjske stavbe (CC-SI: 127) znaša 0,7,

– stanovanjske stavbe za posebne namene (CC-SI: 1130) znaša 0,8,

– gostinske stavbe (CC-SI: 121) znaša 1,1,

– trgovske in druge stavbe za storitvene dejavnosti (CC-SI: 123) znaša 1,1,

– stavbe za promet in stavbe za izvajanje elektronskih komunikacij (CC-SI: 124) znaša 1,1,

– industrijske stavbe in skladišča (CC-SI: 125) znaša 1,1,

– ostale stavbe znaša 1,0.

(2) Faktor namembnosti objekta (F_n) za gradbeno inženirske objekte znaša 0,5.

(3) Faktor namembnosti objekta (F_n) za druge gradbene posege znaša 0,5.

(4) Faktor namembnosti objekta se določi glede na pretežni namen uporabe objekta.

6. člen

(prispevna stopnja zavezanca)

Prispevna stopnja zavezanca (p_{sz}) znaša za:

– cestno omrežje 66 %,

– vodovodno omrežje 42 %,

– kanalizacijsko omrežje 46 %,

– javne površine 100 %.

7. člen

(povprečni stroški opremljanja stavbnih zemljišč s posameznimi vrstami komunalne opreme)

Povprečni stroški opremljanja stavbnih zemljišč s posameznimi vrstami komunalne opreme, preračunani na m² površine gradbene parcele in m² bruto tlorisne površine objekta, znašajo:

Vrsta obstoječe komunalne opreme	Cp_o [EUR/m²]	Ct_o [EUR/m²]
cestno omrežje	17,50	48,00
vodovodno omrežje	6,50	17,00
kanalizacijsko omrežje	5,40	11,00
javne površine	0,70	2,00

IZRAČUN KOMUNALNEGA PRISPEVKA

8. člen

(izračun komunalnega prispevka)

(1) Komunalni prispevek za posamezno vrsto obstoječe komunalne opreme se za stavbe izračuna na naslednji način:

$$KP_{obstoječa}(i) = ((A_{GP} \cdot Cp_o(i) \cdot Dp_o) + (A_{STAVBA} \cdot Ct_o(i) \cdot Dt_o \cdot F_n)) \cdot p_{sz}(i)$$

$$KP_{obstoječa} = \Sigma\, KP_{obstoječa}(i)$$

(2) Komunalni prispevek za posamezno vrsto obstoječe komunalne opreme se za gradbeno-inženirske objekte obračuna na naslednji način:

$$KP_{obstoječa}(i) = A_{GIO} \cdot Ct_o(i) \cdot Dt_o \cdot F_n \cdot p_{sz}(i)$$

$$KP_{obstoječa} = \Sigma\, KP_{obstoječa}(i)$$

(3) Zgornje oznake pomenijo:

– $KP_{obstoječa}(i)$: znesek dela komunalnega prispevka za posamezno vrsto obstoječe komunalne opreme,

– A_{GP}: površina gradbene parcele stavbe,

– A_{GIO}: površina gradbeno-inženirskega objekta,

– $Cp_o(i)$: stroški posamezne vrste obstoječe komunale opreme na m² gradbene parcele stavbe,

– Dp_o: delež gradbene parcele stavbe pri izračunu komunalnega prispevka za obstoječo komunalno opremo,

– A_{STAVBA}: bruto tlorisna površina stavbe,

– $Ct_o(i)$: stroški posamezne vrste obstoječe komunalne opreme na m² bruto tlorisne površine objekta,

– Dt_o: delež površine objekta pri izračunu komunalnega prispevka za obstoječo komunalno opremo,

– F_n: faktor namembnosti objekta glede na njegov namen uporabe,

– $p_{sz}(i)$: prispevna stopnja zavezanca za posamezno vrsto obstoječe komunalne opreme (%),

– i: posamezna vrsta obstoječe komunalne opreme.

(4) Površina gradbene parcele in bruto tlorisne površine stavbe se pridobi iz dokumentacije za pridobitev gradbenega dovoljenja oziroma ob upoštevanju določb 3. člena tega odloka.

(5) Če se odmerja komunalni prispevek za objekte, ki se uvrščajo med druge gradbene posege, se komunalni prispevek izračuna ob smiselnem upoštevanju prvega in drugega odstavka tega člena.

(6) Komunalni prispevek za obstoječo komunalno opremo, ki se odmerja zavezancu zaradi spremembe zmogljivosti ali namembnosti objekta, se izračuna tako, da se izračunata višina komunalnega prispevka za obstoječo komunalno opremo po spremembi zmogljivosti ali namembnosti objekta in pred spremembo zmogljivosti ali namembnosti objekta. Zavezancu se odmeri komunalni prispevek, ki predstavlja pozitivno razliko med komunalnim prispevkom po spremembi in pred spremembo zmogljivosti ali namembnosti objekta. Če je razlika negativna, se z odmerno odločbo ugotovi, da je komunalni prispevek za obstoječo komunalno opremo že poravnan.

9. člen

(izračun komunalnega prispevka za obstoječo komunalno opremo ob priključevanju prek nove komunalne opreme)

(1) Če se nova komunalna oprema iz programa opremljanja, na katero se priključuje objekt, posredno ali neposredno priključuje na obstoječo komunalno opremo oziroma bremeni že zgrajeno komunalno opremo, se pripadajoči del komunalnega prispevka za obstoječo komunalno opremo določi na naslednji način:

– če je izračunani komunalni prispevek za posamezno vrsto nove komunalne opreme višji od izračunanega komunalnega prispevka za posamezno vrsto obstoječe komunalne opreme ($KP_{nova}(i) – KP_{obstoječa}(i) \geq 0$), je vrednost pripadajočega dela komunalnega prispevka za obstoječo komunalno opremo 0;

– če je izračunani komunalni prispevek za posamezno vrsto nove komunalne opreme manjši od izračunanega komunalnega prispevka za posamezno vrsto obstoječe komunalne opreme ($KP_{nova}(i) – KP_{obstoječa}(i) \leq 0$), se pripadajoči del komunalnega prispevka za posamezno vrsto obstoječe komunalne opreme določi po enačbi: $KP_{obstoječa}(i) – KP_{nova}(i)$.

(2) Če investitor in občina skleneta pogodbo o opremljanju za gradnjo komunalne opreme, ki ni predvidena v programu opremljanja, se pripadajoči del komunalnega prispevka za posamezno vrsto obstoječe komunalne opreme določi ob smiselni uporabi prejšnjega odstavka.

ODMERA KOMUNALNEGA PRISPEVKA

10. člen

(zavezanec za plačilo komunalnega prispevka)

Zavezanec za plačilo komunalnega prispevka je investitor oziroma lastnik objekta, ki se na novo priključuje na komunalno opremo oziroma mu je omogočena njena uporaba, povečuje zmogljivost objekta ali spreminja njegovo namembnost.

11. člen

(odmera komunalnega prispevka)

(1) Komunalni prispevek se odmeri z odločbo:

– na zahtevo zavezanca,

– ob prejemu obvestila s strani upravne enote v zavezančevem imenu, da je vloga za izdajo gradbenega dovoljenja, katero je vložil zavezanec, popolna,

– po uradni dolžnosti.

(2) Rok za izdajo odločbe iz prve in druge alineje prvega odstavka tega člena je 15 dni po prejemu popolne vloge. O izdani odločbi občina obvesti tudi upravno enoto.

(3) Rok plačila odmerjenega komunalnega prispevka je 15 dni od pravnomočnosti izdane odločbe.

(4) V primeru odmere komunalnega prispevka po uradni dolžnosti lahko občina dovoli obročno odplačevanje komunalnega prispevka, in sicer v največ 24 obrokih, pri tem pa znesek obroka ne sme biti nižji od 30 EUR.

(5) Komunalni prispevek se odmeri za komunalno opremo, na katero se zavezanec priključi – vodovodno omrežje in kanalizacijsko omrežje oziroma mu je omogočena njena uporaba – cestno omrežje in javne površine.

(6) Komunalni prispevek je namenski prihodek občinskega proračuna, namenjen financiranju gradnje komunalne opreme, skladno z načrtom razvojnih programov občinskega proračuna.

12. člen

(pogodbena razmerja med investitorjem in občino)

Če se občina in investitor dogovorita, da bo investitor sam, na lastne stroške, delno ali v celoti zgradil komunalno opremo na neopremljenem ali delno opremljenem zemljišču, se tak dogovor sklene s pogodbo o opremljanju, v kateri se natančno opredelijo pogodbene obveznosti obeh strank.

13. člen

(stroški priključevanja)

Velja, da so s plačilom komunalnega prispevka poravnani vsi stroški priključevanja objekta na obstoječo komunalno opremo v razmerju do občine, razen gradnje tistih delov priključkov, ki so v zasebni lasti.

OPROSTITVE PLAČILA KOMUNALNEGA PRISPEVKA

14. člen

(oprostitve plačila komunalnega prispevka)

(1) Komunalni prispevek se ne plača za gradnjo gospodarske javne infrastrukture, ki za svoje delovanje ne potrebuje komunalne opreme oziroma nima samostojnih priključkov na komunalno opremo.

Komunalni prispevek se ne plača za gradnjo enostavnih objektov.

(2) Komunalni prispevek za obstoječo komunalno opremo se ne plača v primeru nadomestitve objektov zaradi naravne nesreče, v obsegu nadomeščenega objekta, pri čemer je lahko lokacija nadomeščenega objekta v primeru, ko nadomestitev na obstoječem stavbnem zemljišču oziroma gradbeni parceli ni možna, tudi na drugi, nadomestni lokaciji.

(3) Komunalni prispevek se oprosti za gradnjo neprofitnih stanovanj in gradnjo stavb, ki so v javnem interesu in so namenjene za izobraževanje, znanstveno-raziskovalno delo in zdravstvo, muzeje, knjižnice, gasilske domove, opravljanje obredov in šport po predpisih o uvedbi in uporabi enotne klasifikacije vrst objektov, katerih investitor je Občina Žirovnica ali država.

(4) Komunalni prispevek za gradnjo nestanovanjskih kmetijskih stavb (CC-SI 1271) se oprosti v višini 50 % odmerjenega komunalnega prispevka.

(5) V primeru odstranitve obstoječega objekta in gradnje novega objekta, se pri odmeri komunalnega prispevka upoštevajo celotna predhodna vlaganja. Dokazno breme je na strani zavezanca.

(6) Oprostitev plačila sorazmernega dela komunalnega prispevka, ki se nanaša na že zgrajeno komunalno opremo, na katero se bo priključevala novozgrajena komunalna oprema v Obrtno poslovni coni Žirovnica, je določena kot pomoč po pravilu de minimis, skladno z Uredbo Komisije (EU) št. 1407/2013. Pogoji, ki jih morajo izpolnjevati upravičenci so razvidni iz Priloge 1 tega odloka.

(7) Zneske, oproščene skladno z določbami tega člena, mora občina nadomestiti iz nenamenskih prihodkov občinskega proračuna.

15. člen

(predhodna vlaganja)

Pri odmeri komunalnega prispevka občina, na zahtevo zavezanca, upošteva morebitne že plačane prispevke za gradnjo posamezne vrste komunalne opreme na podlagi predloženih dokazil o plačilu in za tako ugotovljene amortizirane prispevke zniža plačilo odmerjenega komunalnega prispevka.

PREHODNE IN KONČNE DOLOČBE

16. člen

(povezava spremenjene zakonodaje)

Vloge za odmero komunalnega prispevka, ki bodo prispele na Občino Žirovnica pred pričetkom veljavnosti predmetnega odloka in bodo imele priloženo projektno dokumentacijo za pridobitev gradbenega dovoljenja, na podlagi katerega lahko pristojni organ Občine Žirovnica izda odločbo o plačilu komunalnega prispevka oziroma bodo vsebovale vse podatke, na podlagi katerih lahko občina izda odločbo o plačilu komunalnega prispevka, bodo obravnavane na podlagi dotedanje zakonodaje.

17. člen

(prenehanje veljavnosti)

(1) Z dnem uveljavitve tega odloka preneha veljati Odlok o programu opremljanja stavbnih zemljišč in merilih za odmero komunalnega prispevka na območju Občine Žirovnica (Uradni list RS, št. 43/11, 50/13, 87/14, 12/17 in 4/19).

(2) Z dnem uveljavitve tega odloka se ne glede na določila veljavnih programov opremljanja stavbnih zemljišč odmera komunalnega prispevka za obstoječo – že zgrajeno komunalno opremo izvede na podlagi določil tega odloka.

18. člen

(pričetek veljavnosti)

Ta odlok začne veljati osmi dan po objavi v Uradnem listu Republike Slovenije.

Št. 430-0002/2019
Breznica, dne 19. decembra 2019

Župan
Občine Žirovnica
Leopold Pogačar

Povzetek pogojev dodeljevanja de minimis pomoči v skladu z Uredbo Komisije (EU) št. 1407/2013

(Uredba Komisije (EU) št. 1407/2013 z dne 18. decembra 2013 o uporabi členov 107 in 108 Pogodbe o delovanju Evropske unije pri pomoči de minimis (Uradni list EU L 352, 24.12.2013))

V pravni podlagi, ki bo osnova za de minimis shemo mora biti navedeno ali razvidno da:

→ do de minimis pomoči niso upravičena podjetja iz **sektorjev**:
- o ribištva in akvakulture,
- o primarne proizvodnje kmetijskih proizvodov iz seznama v Prilogi I k Pogodbi o ustanovitvi Evropske skupnosti,
- o predelave in trženja kmetijskih proizvodov iz seznama v Prilogi I k Pogodbi v naslednjih primerih:
  - i. če je znesek pomoči določen na podlagi cene ali količine zadevnih proizvodov, ki so kupljeni od primarnih proizvajalcev ali jih zadevna podjetja dajo na trg,
  - ii. če je pomoč pogojena s tem, da se delno ali v celoti prenese na primarne proizvajalce

→ pomoč ne bo namenjena **izvozu** oz. z izvozom povezane dejavnosti v tretje države ali države članice, kot je pomoč, neposredno povezana z izvoženimi količinami, z ustanovitvijo in delovanjem distribucijske mreže ali drugimi tekočimi izdatki, povezanimi z izvozno dejavnostjo.

→ pomoč ne bo pogojena s **prednostno rabo domačih proizvodov** pred uvoženimi.

→ skupni znesek pomoči, dodeljen enotnemu podjetju ne bo presegel **200.000,00 EUR** v obdobju zadnjih treh proračunskih let, ne glede na obliko ali namen pomoči ter ne glede na to, ali se pomoč dodeli iz sredstev države, občine ali Unije (v primeru podjetij, ki delujejo v komercialnem cestnem tovornem prevozu, znaša zgornja dovoljena meja pomoči 100.000,00 EUR).

→ **»enotno podjetje«** pomeni vsa podjetja, ki so med seboj najmanj v enem od naslednjih razmerij:

(a) podjetje ima večino glasovalnih pravic delničarjev ali družbenikov drugega podjetja;
(b) podjetje ima pravico imenovati ali odpoklicati večino članov upravnega, poslovodnega ali nadzornega organa drugega podjetja;
(c) podjetje ima pravico izvrševati prevladujoč vpliv na drugo podjetje na podlagi pogodbe, sklenjene z navedenim podjetjem, ali določbe v njegovi družbeni pogodbi ali statutu;
(d) podjetje, ki je delničar ali družbenik drugega podjetja, na podlagi dogovora z drugimi delničarji ali družbeniki navedenega podjetja sámo nadzoruje večino glasovalnih pravic delničarjev ali družbenikov navedenega podjetja.

Podjetja, ki so v katerem koli razmerju iz točk (a) do (d) prvega pododstavka preko enega ali več drugih podjetij, prav tako veljajo za enotno podjetje.

→ pomoč ne bo namenjena za **nabavo vozil** za prevoz tovora v podjetjih, ki opravljajo komercialni cestni tovorni prevoz.

→ se upošteva **kumulacija pomoči**:

- o pomoč de minimis se ne sme kumulirati z državno pomočjo v zvezi z istimi upravičenimi stroški ali državno pomočjo za isti ukrep za financiranje tveganja, če bi se s takšno kumulacijo presegla največja intenzivnost pomoči ali znesek pomoči.

- o pomoč de minimis, dodeljena v skladu z Uredba Komisije (EU) št. 1407/2013, se lahko kumulira s pomočjo de minimis, dodeljeno v skladu z Uredbo Komisije (EU) št. 360/2012 do zgornje meje, določene v uredbi 360/2012.

- o pomoč de minimis, dodeljena v skladu z Uredba Komisije (EU) št. 1407/2013 se lahko kumulira s pomočjo de minimis, dodeljeno v skladu z drugimi uredbami de minimis do ustrezne zgornje meje (200.000 oz 100.000 EUR).

→ bo dajalec pomoči od prejemnika pomoči pred dodelitvijo sredstev pridobil pisno **izjavo** o:
1. vseh drugih pomočeh de minimis, ki jih je podjetje prejelo na podlagi te ali drugih uredb de minimis v predhodnih dveh in v tekočem proračunskem letu.
2. drugih že prejetih (ali zaprošenih) pomočeh za iste upravičene stroške

in zagotovil, da z dodeljenim zneskom pomoči »de minimis«, ne bo presežena zgornja meja de minimis pomoči ter intenzivnosti pomoči po drugih predpisih.

→ da bo dajalec pomoči pisno **obvestil prejemnika**:
- da je pomoč dodeljena po pravilu »de minimis v skladu z Uredbo Komisije (EU) št. 1407/2013 z dne 18. decembra 2013 o uporabi členov 107 in 108 Pogodbe o delovanju Evropske unije pri pomoči de minimis (Uradni list EU L 352, 24.12.2013))
- o znesku de minimis pomoči.

→ bo dajalec pomoči hranil **evidence** o individualni pomoči de minimis 10 let od datuma dodelitve pomoči.

V primeru posojila, vlaganja kapitala in jamstva veljajo še dodatni pogoji:

→ De minimis pomoč se lahko dodeli v obliki **ugodnega posojila**, če:

- upravičenec ni v insolvenčnem postopku niti ne izpolnjuje v nacionalnem pravu določenih pogojev za uvedbo insolvenčnega postopka na predlog njegovih upnikov. V primeru večjih podjetij mora biti upravičenec v položaju, primerljivem kreditni oceni vsaj B-; **in**

- je posojilo zavarovano z zavarovanjem, ki pokriva vsaj 50 % posojila, in posojilo znaša bodisi 1.000.000 EUR (oziroma 500.000 EUR za podjetja, ki opravljajo cestni tovorni promet) za obdobje petih let bodisi 500.000 EUR (oziroma 250.000 EUR za podjetja, ki opravljajo cestni tovorni promet) za obdobje desetih let; če je posojilo nižje od teh zneskov in/ali je dodeljeno za manj kot pet oziroma deset let, se bruto ekvivalent tega posojila izračuna kot odgovarjajoči delež ustrezne zgornje meje; **ali**

- je višina pomoči (bruto ekvivalent nepovratnih sredstev) izračunana na podlagi referenčne obrestne mere, ki velja v času dodelitve.

→ De minimis pomoč se lahko dodeli v obliki **kapitalskih injekcij**, če skupni znesek injekcije javnega kapitala ne presega zgornje meje pomoči de minimis.

→ De minimis pomoč se lahko dodeli v obliki ukrepov za **financiranje tveganja** v obliki naložb lastniškega kapitala ali navideznega lastniškega kapitala, če kapital za enotno podjetje ne presega zgornje meje pomoči de minimis.

→ De minimis pomoč se lahko dodeli v obliki **jamstva**, če:

- upravičenec ni v insolvenčnem postopku niti ne izpolnjuje v nacionalnem pravu določenih pogojev za uvedbo insolvenčnega postopka na predlog njegovih upnikov. V primeru večjih podjetij mora biti upravičenec v položaju, primerljivem kreditni oceni vsaj B-; **in**

- jamstvo ne presega 80 % zadevnega posojila in bodisi jamstvo znaša 1.500.000 EUR (oziroma 750.000 EUR za podjetja, ki opravljajo cestni tovorni promet) ter traja pet let bodisi jamstvo znaša 750.000 EUR (oziroma 375.000 EUR za podjetja, ki opravljajo cestni tovorni promet) ter traja deset let; če je jamstvo nižje od teh zneskov in/ali traja manj kot pet oziroma deset let, se bruto ekvivalent tega posojila izračuna kot odgovarjajoči delež ustrezne zgornje meje; **ali**

- je višina pomoči (bruto ekvivalent nepovratnih sredstev) izračunana na podlagi premij varnega pristana iz obvestila Komisije.

Priporočamo vam, da v pravno podlago vstavite klavzulo**, da se pomoč dodeljuje v skladu z Uredbo Komisije (ES) št. 1407/2013 z dne 18. decembra 2013 o uporabi členov 107 in 108 Pogodbe o delovanju Evropske unije pri pomoči de minimis (Uradni list EU L 352, 24.12.2013))**

Pripravil SSDP
Januar 2014

3790. Odlok o spremembi Odloka o taksi za obravnavanje pobud za spremembe namenske rabe prostora in nadomestilu stroškov lokacijske preveritve v Občini Žirovnica

Na podlagi 109. in 132. člena Zakona o urejanju prostora (Uradni list RS, št. 61/17, v nadaljevanju: ZUreP-2), 29. člena Zakona o lokalni samoupravi (Uradni list RS, št. 94/07 – UPB2, 76/08, 79/09, 51/10, 40/12 – ZUJF, 14/15 – ZUUJFO, 11/18 – ZSPDSLS-1 in 30/18) in 18. člena Statuta Občine Žirovnica (Uradni list RS, št. 66/18 – UPB2) je Občinski svet Občine Žirovnica na 6. seji dne 19. 12. 2019 sprejel

O D L O K
o spremembi Odloka o taksi za obravnavanje pobud za spremembe namenske rabe prostora in nadomestilu stroškov lokacijske preveritve v Občini Žirovnica

1. člen

(višina nadomestila stroškov)

V Odloku o taksi za obravnavanje pobud za spremembe namenske rabe prostora in nadomestilu stroškov lokacijske preveritve v Občini Žirovnica (Uradni list RS, št. 48/18) se spremeni 4. člen, da se glasi:

»(1) Stroški za posamezno lokacijsko preveritev so enotni za vse vrste preveritev in znašajo 2200 eurov.

(2) Zavezanec za plačilo nadomestila stroškov je pobudnik za izvedbo postopka lokacijske preveritve.«

2. člen

(začetek veljavnosti)

Ta odlok začne veljati naslednji dan po objavi v Uradnem listu Republike Slovenije.

Št. 007-0001/2018
Breznica, dne 19. decembra 2019

Župan
Občine Žirovnica
Leopold Pogačar

3791. Sklep o določitvi vrednosti točke za izračun nadomestila za uporabo stavbnega zemljišča v Občini Žirovnica za leto 2020

Na podlagi 29. člena Zakona o lokalni samoupravi (Uradni list RS, št. 94/07 UPB s spremembami), 13. člena Odloka o nadomestilu za uporabo stavbnega zemljišča v Občini Žirovnica (Uradni list RS, št. 66/18) in 18. člena Statuta Občine Žirovnica (Uradni list RS, št. 66/18 – UPB2) je Občinski svet Občine Žirovnica na 6. seji dne 19. 12. 2019 sprejel

S K L E P
o določitvi vrednosti točke za izračun nadomestila za uporabo stavbnega zemljišča v Občini Žirovnica za leto 2020

1. člen

Vrednost točke za izračun nadomestila za uporabo stavbnega zemljišča na območju Občine Žirovnica znaša v letu 2020 za zazidana stavbna zemljišča:

– v stanovanjskem tipu območja: 0,0014 EUR/m^2/leto (0,00012 EUR/m^2/mesec),

– v počitniškem tipu območja: 0,0022 EUR/m^2/leto (0,00018 EUR/m^2/mesec),

– v poslovnem in proizvodnem tipu območja: 0,0036 EUR/m^2/leto (0,0003 EUR/m^2/mesec,

– za nezazidana stavbna zemljišča v vseh območjih: 0,00045 EUR/m^2/leto (0,000038 EUR/m^2/mesec).

2. člen

Ta sklep se objavi v Uradnem listu Republike Slovenije in začne veljati s 1. 1. 2020.

Št. 422-0001/2019
Breznica, dne 19. decembra 2019

Župan
Občine Žirovnica
Leopold Pogačar

POPRAVKI

3792. Popravek Sklepa o določitvi nujnih ukrepov v zvezi z boleznijo modrikastega jezika

Na podlagi četrtega odstavka 11. člena Zakona o Uradnem listu Republike Slovenije (Uradni list RS, št. 112/05 – uradno prečiščeno besedilo, 102/07, 109/09, 38/10 – ZUKN in 60/17 – ZPVPJN-B) Uradni list RS objavlja

P O P R A V E K
Sklepa o določitvi nujnih ukrepov v zvezi z boleznijo modrikastega jezika

V Sklepu o določitvi nujnih ukrepov v zvezi z boleznijo modrikastega jezika, objavljenem v Uradnem listu RS, št. 79/19, z dne 24. 12. 2019, se za točko IV dodajo točke V, VI in VII, ki se glasijo:

»V

V obdobju brez aktivnosti vektorjev se ne uporabljajo dodatni pogoji za tranzit živali iz točke (a) prvega odstavka 9. člena Uredbe 1266/2007/ES.

VI

Z dnem uveljavitve tega sklepa prenehata veljati Sklep o določitvi nujnih začasnih ukrepov v zvezi z boleznijo modrikastega jezika, št. U3440-82/2019/26, z dne 5. decembra 2019, ki je objavljen na spletni strani Uprave, ter Sklep o določitvi nujnih ukrepov v zvezi z boleznijo modrikastega jezika (Uradni list RS, št. 44/19).

VII

Ta sklep začne veljati naslednji dan po objavi v Uradnem listu Republike Slovenije.«

Št. 8/2019
Ljubljana, dne 24. decembra 2019

Denis Stroligo
direktor

3793. Popravek Aneksa št. 4 h Kolektivni pogodbi za poklicne novinarje

Na podlagi drugega odstavka 11. člena Zakona o Uradnem listu Republike Slovenije (Uradni list RS, št. 112/05 – uradno prečiščeno besedilo, 102/07, 109/09, 38/10 – ZUKN in 60/17 – ZPVPJN-B) dajemo

P O P R A V E K
Aneksa št. 4 h Kolektivni pogodbi za poklicne novinarje

V Aneksu št. 4 h Kolektivni pogodbi za poklicne novinarje objavljenem v Uradnem listu RS, št. 3/19 z dne 11. januarja 2019 se popravijo tabele, ki so bile pomotoma vstavljene v 4., 5. in 6. členu.

Vsebina 4. člena se pravilno glasi:
S 1. 1. 2019 se delovna mesta na Radioteleviziji Slovenija uvrstijo v naslednje izhodiščne plačne razrede:

Šifra	Delovno mesto	Tarifni razred	Plačni razred brez napr. MIN	Plačni razred z napr. MAX
G027125	Novinar	VII/1	32	42
G027061	Ekspert področja	VII/2	44	54
G027049	Novinar dopisnik iz zamejstva	VII/2	42	52
G027050	Novinar dopisnik na delu v tujini	VII/2	54	57
G027047	Novinar dopisnik v Sloveniji	VII/2	38	48
G027054	Novinar glavni komentator/voditelj	VII/2	48	57
G027018	Novinar komentator	VII/2	42	52
G027019	Novinar poročevalec	VII/2	32	42
G027045	Novinar snemalec	VII/2	38	48
G027020	Novinar specialist	VII/2	35	45
G027044	Novinar specialist analitik	VII/2	38	48
G027021	Novinar urednik	VII/2	37	47
G027126	Novinar urednik voditelj	VII/2	40	50
G027056	Odgovorni urednik programa	VII/2	51	57
G027052	Športni reporter	VII/2	41	51
G027046	Turnusni urednik	VII/2	39	49
G027042	Urednik internega glasila	VII/2	34	44
G027127	Urednik novih medijev in socialnih omrežij	VII/2	41	51
G027051	Urednik oddaj	VII/2	42	52
G027055	Urednik uredništva	VII/2	46	56
G027053	Voditelj osrednjih oddaj	VII/2	46	56
G028008	Novinar komentator ekspert	VIII	49	57
G029013	Novinar komentator ekspert področja	IX	53	57

Vsebina 5. člena se pravilno glasi:
S 1. 11. 2019 se delovna mesta na Radioteleviziji Slovenija uvrstijo v naslednje izhodiščne plačne razrede:

Šifra	Delovno mesto	Tarifni razred	Plačni razred brez napr. MIN	Plačni razred z napr. MAX
G027125	Novinar	VII/1	33	43
G027061	Ekspert področja	VII/2	45	55
G027049	Novinar dopisnik iz zamejstva	VII/2	43	53
G027050	Novinar dopisnik na delu v tujini	VII/2	55	57
G027047	Novinar dopisnik v Sloveniji	VII/2	39	49
G027054	Novinar glavni komentator/voditelj	VII/2	49	57
G027018	Novinar komentator	VII/2	43	53
G027019	Novinar poročevalec	VII/2	33	43
G027045	Novinar snemalec	VII/2	39	49
G027020	Novinar specialist	VII/2	36	46
G027044	Novinar specialist analitik	VII/2	39	49
G027021	Novinar urednik	VII/2	38	48
G027126	Novinar urednik voditelj	VII/2	41	51
G027056	Odgovorni urednik programa	VII/2	52	57
G027052	Športni reporter	VII/2	42	52
G027046	Turnusni urednik	VII/2	40	50
G027042	Urednik internega glasila	VII/2	35	45
G027127	Urednik novih medijev in socialnih omrežij	VII/2	42	52
G027051	Urednik oddaj	VII/2	43	53
G027055	Urednik uredništva	VII/2	47	57
G027053	Voditelj osrednjih oddaj	VII/2	47	57
G028008	Novinar komentator ekspert	VIII	50	57
G029013	Novinar komentator ekspert področja	IX	54	57

Vsebina 6. člena se pravilno glasi:
S 1. 9. 2020 veljajo novi izhodiščni plačni razredi za navedena delovna mesta:

Šifra	Delovno mesto	Tarifni razred	Plačni razred brez napr. MIN	Plačni razred z napr. MAX
G028008	Novinar komentator ekspert	VIII	51	57
G029013	Novinar komentator ekspert področja	IX	55	57

V primeru, da se spremeni 7. člen Zakona o sistemu plač v javnem sektorju, ki določa najvišje možne plačne razrede, ki jih lahko dosežejo javni uslužbenci v plačnih podskupinah od C1 do J3, se bo ta aneks ustrezno prilagodil spremembi.

Ljubljana, dne 27. decembra 2019

Sindikat novinarjev Slovenije
Alenka Potočnik,
v. d. predsednica

Radiotelevizija Slovenija,
javni zavod
Igor Kadunc, MBA
generalni direktor

3794. Tehnični popravki Odloka o Občinskem prostorskem načrtu Občine Vrhnika

Občinski svet Občine Vrhnika je na podlagi 11. člena Zakona o Uradnem listu Republike Slovenije (Uradni list RS, št. 112/05 – UPB, 102/07, 109/09, 38/10 – ZUKN, 60/17 – ZPVPJN-B) in 22. člena Statuta Občine Vrhnika (Naš časopis, št. 430/15) na 8. redni seji dne 12. 12. 2019 sprejel

TEHNIČNE POPRAVKE

Odloka o Občinskem prostorskem načrtu Občine Vrhnika

1. člen

S temi tehničnimi popravki se popravi Odlok o Občinskem prostorskem načrtu Občine Vrhnika (Uradni list RS, št. 27/14, 50/14 – teh. popr., 71/14 – teh. popr., 92/14 – teh. popr., 53/15, 75/15 – teh. popr., 9/17, 9/17 – teh. popr., 79/17 – teh. popr.,12/18 – teh. popr., 60/19).

2. člen

Popravita se prva in druga alineja prvega odstavka 36. člena odloka tako, da se glasita:

»– otroško in drugo javno igrišče: površina do 1000 m^2;

– športno igrišče: brez grajenih tribun, tlorisna površina do 1000 m^2;«.

3. člen

Popravi se številčenje odstavkov 55. člena odloka tako, da deveti in deseti odstavek postaneta osmi in deveti odstavek.

4. člen

Popravi se številčenje odstavkov 59. člena odloka tako, da šesti, sedmi, osmi, deveti, deseti in enajsti odstavek postanejo peti, šesti, sedmi, osmi, deveti in deseti odstavek.

5. člen

Naslov 61. člena odloka se popravi tako da se glasi: »(zbiranje in odstranjevanje odpadkov)«.

6. člen

V drugi alineji šestega odstavka 70. člena se črta enota »DG_515 (ZS)«, dodata pa se enoti »DG_516 (SK)« in »DG_2063 (CD)«.

7. člen

V 52. členu Končnih določb Odloka o spremembah in dopolnitvah Odloka o Občinskem prostorskem načrtu Občine Vrhnika (Uradni list RS, št. 60/19) se črta »(Uradni list RS, št. 27/14)«.

8. člen

Tehnični popravki se objavijo v Uradnem listu Republike Slovenije in začnejo veljati dan po objavi. Objavijo se tudi na spletni strani Občine Vrhnika.

Št. 3500-3/2019(5-08)
Vrhnika, dne 12. decembra 2019

Župan
Občine Vrhnika
Daniel Cukjati

3795. Popravek Pravilnika o merilih za izplačilo sejnin in nagrad za člane občinskega sveta, člane delovnih teles občinskega sveta in člane drugih občinskih organov Občine Brezovica

Na podlagi drugega odstavka 11. člena Zakona o Uradnem listu Republike Slovenije (Uradni list RS, št. 112/05 – uradno prečiščeno besedilo, 102/07, 109/09, 38/10 – ZUKN in 60/17 – ZPVPJN-B) objavljamo

POPRAVEK

Pravilnika o merilih za izplačilo sejnin in nagrad za člane občinskega sveta, člane delovnih teles občinskega sveta in člane drugih občinskih organov Občine Brezovica

V Pravilniku o merilih za izplačilo sejnin in nagrad za člane občinskega sveta, člane delovnih teles občinskega sveta in člane drugih občinskih organov Občine Brezovica (Uradni list RS, št. 58/17) se v drugem odstavku 6. člena beseda »neto« nadomesti z besedo »bruto«.

Št. 43/19
Brezovica, dne 20. decembra 2019

Župan
Občine Brezovica
Metod Ropret

VSEBINA

DRŽAVNI ZBOR

3719. Zakon o poroštvu Republike Slovenije za obveznosti družbe 2TDK d.o.o. iz naslova kreditov in dolžniških vrednostnih papirjev, najetih oziroma izdanih za financiranje izgradnje drugega tira železniške proge Divača–Koper in za obveznosti družbe DARS d.d. iz naslova kreditov in dolžniških vrednostnih papirjev, najetih oziroma izdanih za financiranje izgradnje dela 3. razvojne osi (ZPOD2TDK) 10787
3720. Zakon o spremembah in dopolnitvah Zakona o starševskem varstvu in družinskih prejemkih (ZSDP-1C) 10789
3721. Zakon o spremembah in dopolnitvah Zakona o preprečevanju pranja denarja in financiranja terorizma (ZPPDFT-1A) 10791
3722. Zakon o dopolnitvi Zakona o delovnih razmerjih (ZDR-1B) 10792

VLADA

3723. Uredba o spremembah in dopolnitvah Uredbe o odvajanju in čiščenju komunalne odpadne vode 10793

MINISTRSTVA

3724. Pravilnik o spremembi Pravilnika o standardih in normativih socialnovarstvenih storitev 10837
3725. Odredba o izvajanju sistematičnega spremljanja zdravstvenega stanja živali, programov izkoreninjenja bolezni živali ter cepljenj živali v letu 2020 10837

SODNI SVET

3726. Sklep o objavi javnega poziva sodnikom k vložitvi kandidatur na vodstveno mesto 10842

DRUGI DRŽAVNI ORGANI IN ORGANIZACIJE

3727. Tarifo 2020 o vrednosti točke za plačilo na podlagi dovoljenja za izvajanje televizijske dejavnosti oziroma vpisa v uradno evidenco ponudnikov avdiovizualnih medijskih storitev na zahtevo 10842
3728. Tarifo 2020 o plačilih za izvajanje poštnih storitev 10843
3729. Tarifo 2020 o vrednosti točke za plačilo na podlagi obvestila, za plačilo za uporabo radijskih frekvenc in za plačilo za uporabo elementov oštevilčenja 10844
3730. Tarifo 2020 o vrednosti točke in o višini deleža glede na zaračunano uporabnino za uporabo javne železniške infrastrukture, za delovanje regulatornega organa na področju železniškega prometa 10847

DRUGI ORGANI IN ORGANIZACIJE

3731. Tarifna priloga h Kolektivni pogodbi komunalnih dejavnosti 10848
3732. Spremembe in dopolnitve Kolektivne pogodbe gradbenih dejavnosti 10849
3733. Skupni sporazum za določitev višine nadomestil za javno priobčitev fonogramov na prireditvah v organizaciji ljubiteljskih kulturnih društev 10850

OBČINE

AJDOVŠČINA

3734. Odlok o spremembah Odloka o organizaciji in delovnem področju Občinske uprave Občine Ajdovščina 10854
3735. Pravilnik o spremembah in dopolnitvah Pravilnika o sofinanciranju mladinskih in otroških programov in projektov ter letovanj 10854

BOROVNICA

3736. Odlok o proračunu Občine Borovnica za leto 2020 10855
3737. Odlok o nadomestilu za uporabo stavbnega zemljišča v Občini Borovnica 10858
3738. Odlok o podlagah za odmero komunalnega prispevka za obstoječo komunalno opremo v Občini Borovnica 10862
3739. Pravilnik in merila za sofinanciranje letnega programa kulture v Občini Borovnica 10864
3740. Sklep o ukinitvi statusa grajenega javnega dobra lokalnega pomena 10871

BREŽICE

3741. Sklep o sprejetju Lokalnega programa kulture Občine Brežice (2020–2024) 10871

CANKOVA

3742. Odlok o proračunu Občine Cankova za leto 2020 10871
3743. Letni program športa Občine Cankova za leto 2020 10873
3744. Cenik storitev odvajanja in čiščenja komunalne in padavinske odpadne vode v Občini Cankova 10875

DOBJE

3745. Odlok o organiziranju pomoči družini na domu in dopolnilnih socialno varstvenih programov lokalnega pomena v Občini Dobje 10876

DRAVOGRAD

3746. Sklep o določitvi vrednosti točke za izračun nadomestila za uporabo stavbnega zemljišča na območju Občine Dravograd za leto 2020 10878
3747. Sklep o določitvi vrednosti točke za izračun občinskih taks v Občini Dravograd za leto 2020 10879
3748. Sklep o odvzemu statusa grajenega javnega dobra lokalnega pomena 10879

GROSUPLJE

3749. Sklep o vrednosti točke za izračun nadomestila za uporabo stavbnega zemljišča na območju Občine Grosuplje za leto 2020 10879

IG

3750. Sklep o začasnem financiranju Občine Ig v obdobju januar–marec 10879

KOBARID

3751. Odlok o spremembi in dopolnitvi Odloka o spremembah in dopolnitvah Odloka o oskrbi s pitno vodo v Občini Kobarid 10881

NOVA GORICA

3752. Odlok o proračunu Mestne občine Nova Gorica za leto 2021 10882
3753. Odlok o občinskih denarnih socialnih in drugih pomočeh v Mestni občini Nova Gorica 10885
3754. Odlok o spremembah in dopolnitvah Odloka o sofinanciranju kulturnih projektov v Mestni občini Nova Gorica 10888
3755. Odlok o spremembah in dopolnitvah Odloka o sofinanciranju kulturnih projektov na področju nepremične kulturne dediščine v Mestni občini Nova Gorica 10890

PIRAN

3756. Odlok o nadomestilu za uporabo stavbnega zemljišča v Občini Piran 10890

REČICA OB SAVINJI

3757. Odlok o spremembah in dopolnitvah Odloka o proračunu Občine Rečica ob Savinji za leto 2019 10910
3758. Odlok o proračunu Občine Rečica ob Savinji za leto 2020 10911
3759. Odlok o določitvi takse za obravnavanje zasebnih pobud za spremembo namenske rabe prostora v Občinskem prostorskem načrtu Občine Rečica ob Savinji 10913

3760. Odlok o določitvi stroškov lokacijske preveritve v Občini Rečica ob Savinji 10913
3761. Letni program kulture v Občini Rečica ob Savinji za leto 2020 10914
3762. Letni program športa v Občini Rečica ob Savinji za leto 2020 10914

SEŽANA
3763. Odlok o proračunu Občine Sežana za leto 2020 10915
3764. Odlok o spremembah in dopolnitvah št. 3 Odloka o Občinskem prostorskem načrtu Občine Sežana 10918
3765. Pravilnik o sofinanciranju obnove kulturnih spomenikov v Občini Sežana 10937
3766. Pravilnik o sofinanciranju programov veteranskih in domoljubnih organizacij v Občini Sežana 10939

ŠKOFLJICA
3767. Pravilnik o spremembi Pravilnika o plačah oziroma plačilih za opravljanje funkcije župana in podžupana ter člana občinskega sveta in nagradah članov delovnih teles občinskega sveta ter članov drugih občinskih organov ter o povračilih stroškov 10941

ŠMARJEŠKE TOPLICE
3768. Odlok o proračunu Občine Šmarješke Toplice za leto 2020 10941
3769. Odlok o spremembah in dopolnitvah Odloka o ustanovitvi občinske uprave Občine Šmarješke Toplice 10944

ŠTORE
3770. Odlok o proračunu Občine Štore za leto 2020 10945
3771. Odlok o predkupni pravici Občine Štore 10947
3772. Sklep o določitvi cen programov v javnem vrtcu Občine Štore 10948

TREBNJE
3773. Odlok o ureditvi mirujočega prometa v Občini Trebnje 10948

TURNIŠČE
3774. Odlok o razglasitvi kulturnih spomenikov lokalnega pomena na območju Občine Turnišče 10951
3775. Sklep o začasnem financiranju Občine Turnišče v obdobju januar–marec 2020 10960

VELIKA POLANA
3776. Sklep o določitvi javne infrastrukture na področju kulture v Občini Velika Polana 10961

VELIKE LAŠČE
3777. Odlok o proračunu Občine Velike Lašče za leto 2021 10962
3778. Odlok o proračunu Občine Velike Lašče za leto 2020 10964
3779. Odlok o določitvi stroškov lokacijske preveritve v Občini Velike Lašče 10966
3780. Sklep o določitvi cene storitev povezanih z nepretočnimi greznicami, obstoječimi greznicami in malimi komunalnimi čistilnimi napravami v Občini Velike Lašče 10967
3781. Sklep o določitvi cene oskrbe s pitno vodo v Občini Velike Lašče za uporabnike, ki se oskrbujejo s pitno vodo iz vodovodnega sistema Rob 10967

VIPAVA
3782. Sklep o začasnem financiranju Občine Vipava v obdobju januar–marec 2020 10968

ŽALEC
3783. Sklep o določitvi cene 24-urne dežurne pogrebne službe v Občini Žalec 10969
3784. Sklep o ukinitvi javnega dobra in podelitvi statusa javnega dobra 10970

ŽELEZNIKI
3785. Odlok o proračunu Občine Železniki za leto 2020 10970
3786. Odlok o proračunu Občine Železniki za leto 2021 10974
3787. Odlok o predmetu in pogojih za podelitev koncesije za opravljanje javne službe v osnovni zdravstveni dejavnosti na področju zobozdravstva za odrasle v Občini Železniki 10978

ŽIROVNICA
3788. Odlok o proračunu Občine Žirovnica za leto 2020 10981
3789. Odlok o podlagah za odmero komunalnega prispevka za obstoječo komunalno opremo v Občini Žirovnica 10983
3790. Odlok o spremembi Odloka o taksi za obravnavanje pobud za spremembe namenske rabe prostora in nadomestilu stroškov lokacijske preveritve v Občini Žirovnica 10989
3791. Sklep o določitvi vrednosti točke za izračun nadomestila za uporabo stavbnega zemljišča v Občini Žirovnica za leto 2020 10989

POPRAVKI
3792. Popravek Sklepa o določitvi nujnih ukrepov v zvezi z boleznijo modrikastega jezika 10990
3793. Popravek Aneksa št. 4 h Kolektivni pogodbi za poklicne novinarje 10990
3794. Tehnični popravki Odloka o Občinskem prostorskem načrtu Občine Vrhnika 10991
3795. Popravek Pravilnika o merilih za izplačilo sejnin in nagrad za člane občinskega sveta, člane delovnih teles občinskega sveta in člane drugih občinskih organov Občine Brezovica 10992

ISSN 1318-0576

Izdajatelj Služba Vlade RS za zakonodajo – direktor Rado Fele • Založnik Uradni list Republike Slovenije d.o.o. – direktor Denis Stroligo • Priprava Uradni list Republike Slovenije d.o.o. • Naročnina za obdobje 1. 1. do 31. 12. 2019 je 399 EUR (brez DDV), v ceno posameznega Uradnega lista Republike Slovenije je vračunan 9,5% DDV. • Reklamacije se upoštevajo le mesec dni po izidu vsake številke • Uredništvo in uprava Ljubljana, Dunajska cesta 167 • Poštni predal 379 • Telefon tajništvo (01) 2001 821, računovodstvo in naročnine (01) 2001 863, telefaks (01) 2001 825, prodaja (01) 2001 838, preklici (01) 2001 842, telefaks (01) 4250 199, uredništvo (01) 2001 841/868, uredništvo (javni razpisi …) (01) 2001 842, uredništvo – telefaks (01) 4250 199 • Internet: www.uradni-list.si – uredništvo e-pošta: objave@uradni-list.si • Transakcijski račun 02922-0011569767