Digitally signed by Maruska Levec Smon
DN: c=si, o=state-institutions, ou=web-certificates, ou=government, serialNumber=1237057214019, cn=Maruska Levec Smon
Reason: Odgovorna urednica Uradnega lista Republike Slovenije
Date: 2018.02.28 14:29:53 +01'00'

Uradni list Republike Slovenije

Internet: www.uradni-list.si e-pošta: info@uradni-list.si

Št. 13 Ljubljana, sreda 28. 2. 2018 ISSN 1318-0576 Leto XXVIII

DRŽAVNI ZBOR

541. Zakon o spodbujanju razvoja turizma (ZSRT-1)

Na podlagi druge alinee prvega odstavka 107. člena in prvega odstavka 91. člena Ustave Republike Slovenije izdajam

U K A Z
o razglasitvi Zakona o spodbujanju razvoja turizma (ZSRT-1)

Razglašam Zakon o spodbujanju razvoja turizma (ZSRT-1), ki ga je sprejel Državni zbor Republike Slovenije na seji dne 15. februarja 2018.

Št. 003-02-2/2018-12
Ljubljana, dne 23. februarja 2018

Borut Pahor l.r.
Predsednik
Republike Slovenije

Z A K O N
O SPODBUJANJU RAZVOJA TURIZMA (ZSRT-1)

I. SPLOŠNE DOLOČBE

1. člen
(vsebina zakona)

Ta zakon ureja načrtovanje in izvajanje spodbujanja razvoja turizma na državni ravni in na ravni turističnega območja, turistično in promocijsko takso, pogoje za opravljanje dejavnosti organiziranja in prodaje turističnih paketov in povezanih potovalnih aranžmajev ter turistično vodenje.

2. člen
(pomen izrazov)

Pomen izrazov, uporabljenih v tem zakonu:

– »turistično območje« je geografsko zaokroženo območje ene ali več občin, ki ponuja splet turističnih storitev oziroma integralni turistični proizvod (storitve prenočevanja, prehrane, zabave, rekreacije in podobnih storitev za prosti čas ter drugih storitev), zaradi katerega ga turist izbere za svoj potovalni cilj;

– »turistična infrastruktura« so skupni objekti in naprave, ki na turističnem območju omogočajo turistične dejavnosti (bazeni, žičniške naprave in smučišča, kongresne, gledališke in koncertne dvorane, muzeji in galerije, spomeniki državnega pomena ipd.);

– »urejanje prebivalcem prijaznejšega okolja« so naložbe v gradnjo in obnovo objektov splošne infrastrukture na turističnem območju, katerih potrebna zmogljivost je večja zaradi turistov, ter v urejanje drugih javnih površin, ki so dostopne tudi turistom;

– »turistična taksa« je pristojbina za prenočevanje, ki jo zavezanci plačajo kot nadomestilo za določene storitve in ugodnosti, ki so jim na voljo na turističnem območju in se jim ob vsakokratnem koriščenju ne zaračunajo posebej;

– »promocijska taksa« je pristojbina, ki je namenjena za načrtovanje in izvajanje trženja ter promocijo celovite turistične ponudbe Slovenije;

– »nastanitveni obrat« je hotel, motel, penzion, prenočišče, gostišče, hotelsko in apartmajsko naselje, planinski in drugi domovi, kamp, prostori pri sobodajalcu in na turistični kmetiji z nastanitvijo, privez v turističnem pristanišču ter vsak drug objekt za nastanitev turistov;

– »počitniška hiša ali počitniško stanovanje« je stanovanjska stavba ali stanovanje, ki se uporablja za sezonsko ali občasno prebivanje in v njem ni prijavljenih oseb s stalnim prebivališčem ali se ne daje v najem, kjer je tak najem ustrezno prijavljen pristojnemu davčnemu organu;

– »stalni privez v turističnem pristanišču« je privez v turističnem pristanišču, ki se uporablja na podlagi zakupne pogodbe, sklenjene za eno leto;

– »potnik« ali »potnica« (v nadaljnjem besedilu: potnik) je vsaka oseba, ki poskuša skleniti pogodbo o paketnem potovanju ali pogodbo o povezanem potovalnem aranžmaju ali je upravičena do potovanja na podlagi sklenjene pogodbe;

– »vodja poti« je oseba, ki v imenu in za račun organizatorja spremlja udeležence turističnega aranžmaja po vnaprej določenem programu in jim nudi organizacijske in tehnične storitve ves čas njegovega trajanja, s čimer zagotavlja, da se program izvaja tako, kot je bil naveden v promocijskem gradivu in prodan potniku oziroma potrošniku, in ki daje praktične krajevne informacije;

– »turistični vodnik« ali »turistična vodnica« (v nadaljnjem besedilu: turistični vodnik) je oseba, ki opravlja turistično vodenje obiskovalcev v izbranem jeziku in po vnaprej določenem programu, kar obsega poljudno razlago kulturne dediščine, naravnih znamenitosti in posebnosti posameznega območja.

II. NAČRTOVANJE IN IZVAJANJE SPODBUJANJA RAZVOJA TURIZMA NA DRŽAVNI RAVNI

3. člen
(Strategija razvoja turizma Slovenije)

(1) Temeljni dokument načrtovanja razvoja turizma na državni ravni je Strategija razvoja turizma Republike Slovenije (v

nadaljnjem besedilu: strategija), ki jo sprejme Vlada Republike Slovenije (v nadaljnjem besedilu: vlada) na predlog ministra, pristojnega za turizem. Strategija se objavi na spletni strani ministrstva, pristojnega za turizem.

(2) Strategija izhaja iz strateških razvojnih dokumentov Republike Slovenije.

(3) Strategija se sprejme za obdobje do sedmih let.

(4) Strategija opredeljuje analizo stanja, turistična gibanja, konkurenčne prednosti slovenskega turizma, vizijo, strateške cilje in temeljna področja turističnega razvoja, vlogo države, občin, ponudnikov turističnih storitev, turističnih društev in njihovih zvez pri uresničevanju skupnih strateških ciljev, temeljne ukrepe vlade za spodbujanje razvoja turizma v načrtovanem obdobju in oceno finančnih posledic predvidenih ukrepov.

4. člen

(razvojne spodbude)

(1) Ministrstvo, pristojno za turizem, za spodbujanje razvoja turizma dodeljuje razvojne spodbude. Sredstva za razvojne spodbude se zagotavljajo:

– iz nenamenskih sredstev proračuna Republike Slovenije;

– iz namenskih sredstev proračuna Republike Slovenije iz koncesijskih dajatev za prirejanje posebnih iger na srečo, ki so namenjena za razvoj in uveljavljanje turizma na državni ravni, kot določa zakon, ki ureja igre na srečo.

(2) Osnovni pogoji za dodeljevanje razvojnih spodbud za turizem, ki se zagotavljajo iz sredstev iz prejšnjega odstavka, so:

– spodbujanje turističnih produktov oziroma razvoja turističnih dejavnosti, pri čemer se šteje, da so ti pogoji izpolnjeni, če vsebinsko sledijo strategiji,

– ustreznost finančne konstrukcije projekta,

– usklajenost s predpisi, ki urejajo dodeljevanje državnih pomoči,

– usklajenost s predpisi, ki urejajo javne finance.

(3) Osnovna merila za dodeljevanje razvojnih spodbud za turizem, ki se zagotavljajo iz sredstev iz prvega odstavka tega člena, so:

– skladnost z razvojnimi dokumenti na nacionalni ravni,

– skladnost z razvojnimi dokumenti turističnega območja,

– kakovost projekta,

– pozitivni učinki na prepoznavnost slovenske turistične ponudbe,

– uresničljivost izvedbe.

(4) Podrobnejše pogoje, merila in vrste razvojnih spodbud za turizem, ki se dodeljujejo iz sredstev iz prvega odstavka tega člena, določi vlada.

5. člen

(javna agencija)

(1) Dejavnost nacionalne turistične organizacije za načrtovanje in izvajanje trženja celovite turistične ponudbe Slovenije izvaja javna agencija, ki jo ustanovi Republika Slovenija.

(2) Naloge javne agencije so:

– načrtovanje, priprava in izvajanje programov trženja celovite slovenske turistične ponudbe in države kot turističnega območja,

– vzpostavitev in upravljanje mreže turističnih predstavništev v tujini,

– vzpostavitev, vzdrževanje in posodabljanje integralnega turističnega informacijskega sistema Slovenije,

– spodbujanje partnerskega sodelovanja na ravni turističnega območja in na ravni turističnega proizvoda pri skupnem nastopanju na trgu,

– spodbujanje partnerskega povezovanja pri razvoju in uvajanju novih integralnih turističnih proizvodov, pomembnih z nacionalnega vidika,

– zbiranje, analiziranje in predložitev tržnih informacij s turističnega področja, ki dajejo informacijsko podporo načrtovanju in trženju na vseh področjih in ravneh delovanja.

(3) Agencija se financira:

– iz proračuna Republike Slovenije na podlagi pogodb z ministrstvi,

– s prihodki, pridobljenimi s prodajo blaga in storitev na trgu,

– iz promocijske takse, določene s tem zakonom in

– iz drugih virov skladno s predpisi.

6. člen

(javno pooblastilo, pogoji in merila za podelitev javnega pooblastila)

(1) Pravnim osebam javnega in zasebnega prava, ki delujejo na področju spodbujanja razvoja turizma, lahko minister, pristojen za turizem, za določen čas z odločbo na podlagi javnega natečaja podeli javno pooblastilo za izvajanje naslednjih upravnih nalog:

– podeljevanje licenc za opravljanje dejavnosti organiziranja in dejavnosti prodaje turističnih paketov ter upravljanje registra teh licenc,

– izvajanje preizkusov znanja za osebe, ki pridobivajo naziv turistični vodnik,

– izvajanje nalog pristojnega organa v skladu z zakonom, ki ureja priznavanje poklicnih kvalifikacij na področju turističnega vodenja, vključno z vodenjem postopkov za podelitev odločbe o priznanju poklicne kvalifikacije za osebe iz države članice Evropske unije, Evropskega gospodarskega prostora in Švicarske konfederacije ali iz držav, s katerimi je sklenjen ustrezen mednarodni sporazum (v nadaljnjem besedilu: osebe iz države pogodbenice), ki so v svoji državi pridobile pravico do opravljanja poklica turističnega vodnika in želijo ta poklic trajno opravljati v Republiki Sloveniji,

– razvrščanje nastanitvenih obratov po kakovosti.

(2) Za pridobitev javnega pooblastila mora pravna oseba javnega ali zasebnega prava izpolnjevati naslednje pogoje:

– je vpisana v register pri pristojnem sodišču ali drugem pristojnem organu,

– ni v postopku prenehanja, prisilne poravnave, stečaja, prepovedi delovanja, prenehanja po zakonu, prisilne likvidacije ali izbrisa iz registra,

– na dan oddaje vloge na javni natečaj in vse do podpisa pogodbe nima neplačanih obveznosti v zvezi s plačili davkov, prispevkov za socialno varnost ali drugih dajatev, določenih z zakonom, v vrednosti 50 eurov ali več, oziroma ima na dan oddaje vloge na javni natečaj predložene vse obračune davčnih odtegljajev za dohodke iz delovnega razmerja za obdobje zadnjih dveh let,

– pravna oseba in odgovorna oseba pravne osebe ni bila pravnomočno obsojena zaradi storitve kaznivega dejanja, ki se preganja po uradni dolžnosti,

– ni na seznamu poslovnih subjektov, s katerimi na podlagi predpisov, ki urejajo preprečevanje korupcije, organi javne uprave ne smejo poslovati,

– deluje najmanj dve leti pred vložitvijo vloge za pridobitev javnega pooblastila,

– ima dejavnosti za spodbujanje razvoja turizma opredeljene v svojem ustanovitvenem aktu,

– ima usposobljeno osebje, kar se nanaša na delovne izkušnje, znanje tujih jezikov, poznavanje zakonodaje in opravljen izpit za vodenje upravnega postopka,

– ima reference, s katerimi dokazuje svojo usposobljenost za izvajanje upravnih nalog na področju, ki je predmet podelitve javnega pooblastila.

(3) Ministrstvo, pristojno za turizem, pri izbiri med prijavitelji na javni natečaj za podelitev javnega pooblastila upošteva usposobljenost prijavitelja za izvajanje javnega pooblastila na področju, ki je predmet javnega pooblastila, in v tem okviru:

– izobrazbo in delovne izkušnje oseb, ki bodo izvajale upravne naloge na temelju podeljenega javnega pooblastila,

– število zaposlenih oseb z opravljenim strokovnim izpitom za vodenje upravnega postopka,

– reference prijavitelja na enakem ali sorodnem področju dela, ki je predmet javnega pooblastila,

– prostorsko in tehnično opremljenost prijavitelja za izvajanje javnega pooblastila.

(4) Pravna oseba javnega ali zasebnega prava, ki ji je bilo podeljeno javno pooblastilo na podlagi tega člena, mora zagotavljati ločeno računovodsko evidentiranje nalog iz javnega pooblastila.

7. člen

(postopek podelitve javnega pooblastila)

(1) Postopek podelitve javnega pooblastila se začne tako, da ministrstvo, pristojno za turizem, izda sklep o začetku postopka podelitve javnega pooblastila, s katerim določi predmet javnega pooblastila.

(2) Javni natečaj za podelitev javnega pooblastila se objavi v Uradnem listu Republike Slovenije. Pravna oseba, ki želi pridobiti javno pooblastilo, se z vlogo prijavi na ta javni natečaj. Vloga mora vsebovati vse dokumente in dokazila, določena z javnim natečajem.

(3) Ministrstvo, pristojno za turizem, oceni vse popolne vloge ter pripravi predlog za izbiro.

(4) Minister, pristojen za turizem, izda odločbo o podelitvi javnega pooblastila.

(5) Odločba iz prejšnjega odstavka se izda za obdobje največ sedmih let.

(6) Odločba o podelitvi javnega pooblastila se objavi na spletni strani ministrstva, pristojnega za turizem.

(7) Pravna oseba, ki je pridobila javno pooblastilo, mora o vseh spremembah v zvezi s svojim statusom oziroma v zvezi s pogoji za pridobitev tega pooblastila takoj obvestiti ministrstvo, pristojno za turizem.

(8) Izpolnjevanje pogojev za izvajanje javnega pooblastila nadzoruje ministrstvo, pristojno za turizem.

8. člen

(podaljšanje in odvzem javnega pooblastila)

(1) Minister, pristojen za turizem, lahko v soglasju s pravno osebo, ki ji je podeljeno javno pooblastilo, brez izvedbe javnega natečaja podaljša veljavnost podeljenega javnega pooblastila, če je to nujno za nemoteno izvajanje upravne naloge, ki je predmet javnega pooblastila. Tako podaljšanje je lahko le enkratno in ne more biti daljše od dveh let.

(2) Nosilcu javnega pooblastila se lahko odvzame javno pooblastilo, če:

– so pri njegovem poslovanju ugotovljene nepravilnosti s pravnomočno odločbo pristojnega organa,

– z javnim pooblastilom dodeljenih upravnih nalog ne izvaja skladno z zakonom,

– z javnim pooblastilom dodeljenih upravnih nalog, tudi po predhodnem opominu ministra, pristojnega za turizem, ne opravlja pravočasno.

(3) O odvzemu javnega pooblastila z odločbo odloči minister, pristojen za turizem.

(4) Odločba o odvzemu javnega pooblastila se objavi na spletni strani ministrstva, pristojnega za turizem.

9. člen

(status pravne osebe v javnem interesu, pogoji za pridobitev statusa)

(1) Pravnim osebam, ki delujejo na področju spodbujanja razvoja turizma in katerih namen ustanovitve in delovanje presegata interese članov, lahko minister, pristojen za turizem, podeli status pravne osebe, ki deluje v javnem interesu na področju spodbujanja razvoja turizma (v nadaljnjem besedilu: status pravne osebe v javnem interesu).

(2) Pravna oseba mora za pridobitev statusa pravne osebe v javnem interesu izpolnjevati naslednje pogoje:

– njeni člani niso pravne osebe javnega prava,

– spodbujanje razvoja turizma ima opredeljeno v svojem ustanovitvenem aktu,

– deluje najmanj dve leti pred vložitvijo vloge za pridobitev statusa,

– sredstva je zadnji dve leti pred vložitvijo vloge za podelitev statusa pretežno uporabljala za opravljanje dejavnosti v javnem interesu na področju spodbujanja razvoja turizma,

– izdelan ima najmanj dveletni program prihodnjega delovanja, ki vsebuje redno izvajanje dejavnosti v javnem interesu na področju spodbujanja razvoja turizma,

– lahko izkaže pomembnejše dosežke svojega delovanja pri spodbujanju razvoja turizma v zadnjih dveh letih pred vložitvijo vloge za podelitev statusa pravne osebe v javnem interesu,

– ji ni bila pravnomočno izrečena sankcija globe za hujši davčni prekršek ali prekršek, katerega narava je posebno huda, in ni bila pravnomočno obsojena zaradi kaznivega dejanja,

– ni v stečajnem postopku ali postopku likvidacije.

(3) Prispevanje k spodbujanju razvoja turizma pomeni zlasti:

– ozaveščanje prebivalstva o pomenu turizma,

– ozaveščanje in izobraževanje mladih za turizem,

– skrb za pozitiven odnos javnosti do turistov in turizma,

– skrb za ohranjanje naravne in kulturne dediščine ter urejanje turistom prijaznega okolja, skladno z varstvenimi cilji in režimi varovanega oziroma zavarovanega območja,

– izvajanje promocijske in informativne dejavnosti na področju turizma,

– organiziranje, usklajevanje in izvajanje prireditev, ki pripomorejo k spodbujanju razvoja turizma, ali

– izvajanje drugih aktivnosti, ki pripomorejo k spodbujanju razvoja turizma.

10. člen

(postopek podelitve in odvzema statusa pravne osebe v javnem interesu)

(1) Status za delovanje v javnem interesu se podeli z odločbo, ki jo izda minister, pristojen za turizem.

(2) Pravni osebi, ki ji je bil podeljen status za delovanje v javnem interesu in ne izpolnjuje več pogojev za pridobitev tega statusa, se ta odvzame z odločbo, ki jo po uradni dolžnosti izda minister, pristojen za turizem.

(3) Pravna oseba, ki deluje v javnem interesu, ministrstvu, pristojnemu za turizem, do konca marca tekočega leta predloži poročilo o delu za preteklo leto.

11. člen

(evidenca pravnih oseb, ki imajo status pravne osebe v javnem interesu)

(1) Evidenco pravnih oseb, ki so pridobile status pravne osebe v javnem interesu na podlagi prejšnjega člena, upravlja ministrstvo, pristojno za turizem.

(2) Vpis v evidenco se opravi na podlagi odločbe o podelitvi statusa pravne osebe v javnem interesu.

(3) Izbris iz evidence opravi ministrstvo, pristojno za turizem, na zahtevo pravne osebe ali po uradni dolžnosti ob odvzemu statusa pravne osebe v javnem interesu.

(4) Podatki, vpisani v evidenco, so javni.

(5) V evidenco se vpišejo naslednji podatki:

– zaporedna številka in datum vpisa,

– naziv pravne osebe,

– sedež pravne osebe (kraj, ulica in hišna številka),

– številka in datum odločbe o podelitvi statusa,

– številka in datum odločbe o odvzemu statusa,

– razlog za odvzem statusa.

12. člen

(pridobivanje sredstev na podlagi statusa pravne osebe v javnem interesu)

(1) Pravnim osebam, ki jim je ministrstvo, pristojno za turizem, podelilo status pravne osebe v javnem interesu, se

lahko dodeli sredstva za sofinanciranje programa spodbujanja razvoja turizma brez javnega razpisa na podlagi vloge.

(2) Vloga iz prejšnjega odstavka, ki jo pravna oseba naslovi na ministrstvo, mora poleg podatkov, ki jih vsebuje vsaka vloga v upravnem postopku, vsebovati tudi podatek o pričakovanem obsegu sofinanciranja z obrazložitvijo načrtovanih aktivnosti in specifikacijo načrtovanih stroškov.

(3) Glede vprašanj postopka, ki niso urejena s tem zakonom, se smiselno uporabljajo določbe zakona, ki ureja splošni upravni postopek.

(4) Ministrstvo, pristojno za turizem, opravi strokovni pregled popolnih vlog ter jih oceni glede izpolnjevanja naslednjih pogojev:

– da ima pravna oseba status pravne osebe za delovanje v javnem interesu na področju spodbujanja razvoja turizma nepretrgoma najmanj zadnjih pet let,

– da pravna oseba deluje na ravni celotne države,

– da je pravna oseba registrirana po zakonu, ki ureja društva,

– da pravna oseba deluje na področju spodbujanja razvoja turizma nepretrgoma najmanj zadnjih deset let,

– da ima pravna oseba potrjen dvoletni program dela s finančnim načrtom za tekoče leto in naslednje koledarsko leto, iz katerega so razvidni prihodki in odhodki za izvedbo programa,

– da program dela pravne osebe vključuje programska področja, ki pomenijo podporo temeljnim usmeritvam razvoja turizma Slovenije ter ukrepom in aktivnostim za uresničitev teh ciljev.

(5) Prednost pri dodelitvi sredstev sofinanciranja imajo pravne osebe, ki v večji meri izpolnjujejo naslednja merila:

– spodbujanje in krepitev partnerskega sodelovanja ponudnikov turističnih storitev, turističnih društev in njihovih zvez pri oblikovanju in trženju slovenske turistične ponudbe na državni, regionalni in lokalni ravni,

– spodbujanje in krepitev delovanja turističnih društev in njihovih zvez,

– vodenje evidence članstva turističnih društev in njihovih zvez,

– da združuje pravna oseba vsaj 200 posameznih turističnih društev ali zvez, ki vsaj pet let delujejo in so enakomerno regijsko razpršene na področju Republike Slovenije.

(6) Na podlagi mnenja ministrstva, pristojnega za turizem, da vloga izpolnjuje pogoje iz četrtega odstavka tega člena in merila iz prejšnjega odstavka, minister, pristojen za turizem, po prostem preudarku izda odločbo o dodelitvi sredstev sofinanciranja. Preudarek je omejen na presojo zagotovljenih proračunskih sredstev.

(7) Na podlagi mnenja ministrstva, pristojnega za turizem, da vloga ne izpolnjuje pogojev oziroma meril za dodelitev subvencije ali da ni zagotovljenih proračunskih sredstev, izda ministrstvo odločbo o zavrnitvi subvencije.

(8) V upravnem sporu ni mogoče izpodbijati odločbe, s katero je bilo odločeno o pravici do dodelitve sredstev sofinanciranja prejemnika sredstev, ampak le tisto odločbo ali njen del, s katerim je bilo odločeno o pravici tožnika.

(9) Na podlagi odločbe ministra, pristojnega za turizem, iz šestega odstavka tega člena, ministrstvo pozove prejemnika sredstev k podpisu pogodbe o sofinanciranju. Ministrstvo, pristojno za turizem, in prejemnik sredstev skleneta pogodbo, ki vsebuje:

– predmet pogodbe,

– medsebojne pravice in obveznosti pogodbenih strank,

– zavezo prejemnika sredstev, da bo sredstva uporabil skladno z načrtovanimi aktivnostmi, opredeljenimi v vlogi,

– način nadzora nad namensko porabo sredstev,

– pravne posledice kršitve pogodbenih obveznosti,

– določitev skrbnika za spremljanje izvajanja pogodbe.

(10) Če prejemnik sredstev v roku, določenem v pozivu iz prejšnjega odstavka, ne podpiše pogodbe, se šteje, da je vlogo umaknil.

III. NAČRTOVANJE, ORGANIZIRANJE IN IZVAJANJE SPODBUJANJA RAZVOJA TURIZMA NA RAVNI TURISTIČNEGA OBMOČJA

13. člen

(načrtovanje, organiziranje in izvajanje spodbujanja razvoja turizma)

Načrtovanje, organiziranje in izvajanje spodbujanja razvoja turizma na ravni turističnega območja je v pristojnosti občin.

14. člen

(viri financiranja)

(1) Sredstva za načrtovanje, organiziranje in izvajanje spodbujanja razvoja turizma na ravni turističnega območja se zagotavljajo v proračunih občin, iz namenskih virov za financiranje spodbujanja razvoja turizma na ravni turističnih območij, opredeljenih v drugem odstavku tega člena, in iz drugih virov.

(2) Namenska vira za financiranje spodbujanja razvoja turizma na ravni turističnega območja sta:

– del koncesijske dajatve, ki se po zakonu, ki ureja igre na srečo, nameni lokalnim skupnostim na zaokroženem turističnem območju ter se uporablja za ureditev prebivalcem prijaznejšega okolja in za turistično infrastrukturo,

– turistična taksa, ki je namenjena za opravljanje dejavnosti in storitev v javnem interesu, opredeljenih v 15. členu tega zakona.

(3) Občine zagotovijo, da se namenska sredstva iz prejšnjega odstavka porabijo za opravljanje dejavnosti in storitev iz prejšnjega odstavka.

15. člen

(dejavnosti in storitve, katerih opravljanje na ravni turističnega območja je v javnem interesu)

(1) Dejavnosti in storitve, katerih opravljanje na ravni turističnega območja je v javnem interesu, so:

1. informacijska turistična dejavnost, ki vključuje:

– informiranje turistov, vključno s turisti s posebnimi potrebami,

– zbiranje podatkov za potrebe informiranja obiskovalcev,

– ugotavljanje mnenj obiskovalcev o kakovosti turistične ponudbe,

– sprejemanje in posredovanje predlogov in pritožb obiskovalcev v zvezi s turistično ponudbo pristojnim organom,

– urejanje in vzdrževanje turistične signalizacije,

2. spodbujanje razvoja celovitih turističnih proizvodov turističnega območja,

3. trženje celovite turistične ponudbe na ravni turističnega območja,

4. promocija turizma v digitalnem okolju,

5. varovanje nepremičnih spomenikov lokalnega in državnega pomena,

6. razvoj in vzdrževanje turistične infrastrukture,

7. razvoj in vzdrževanje javnih površin, namenjenih turistom (vzdrževanje in urejanje parkov, zelenic, cvetličnih nasadov, planinskih ter tematskih poti in podobno),

8. urejanje in vključevanje zavarovanih naravnih območij v turistično ponudbo, ob upoštevanju aktov o zavarovanju ter v skladu z razvojnimi usmeritvami in varstvenimi režimi v zavarovanih območjih,

9. organizacija in izvajanje prireditev,

10. ozaveščanje in spodbujanje lokalnega prebivalstva glede pozitivnega odnosa do turistov in turizma,

11. druge storitve, ki se na turističnem območju brezplačno zagotavljajo turistom.

(2) Pri izvajanju dejavnosti in storitev iz prvega odstavka je treba upoštevati javni interes varstva narave ter usmeritve in varstvene cilje s področja varstva narave.

IV. TURISTIČNA IN PROMOCIJSKA TAKSA

16. člen

(zavezanci za plačilo)

(1) Turistično in promocijsko takso plačujejo državljani Republike Slovenije in tujci, ki prenočujejo v nastanitvenem obratu.

(2) Osebe iz prejšnjega odstavka plačajo turistično in promocijsko takso hkrati s plačilom storitev za prenočevanje. Plačati jo morajo tudi, če so deležne brezplačnih storitev za prenočevanje, razen če ta zakon ne določa drugače.

(3) Zavezanci za plačilo turistične takse so tudi lastniki počitniških hiš, počitniških stanovanj in lastniki plovil na stalnih privezih v turističnih pristaniščih. Turistično takso plačajo v skladu z 22. oziroma 23. členom tega zakona.

17. člen

(znesek turistične in promocijske takse)

(1) Občina določi turistično takso v znesku do 2,5 eura.

(2) Promocijska taksa se obračuna poleg turistične takse in znaša 25 odstotkov zneska obračunane turistične takse.

(3) Občina pri določitvi višine zneska turistične takse upošteva vrsto in kategorijo nastanitvenih obratov, prebivanje v sezonskem ali zunajsezonskem obdobju ter obseg ugodnosti in storitev, ki jih brezplačno zagotavlja turistom.

(4) Vlada Republike Slovenije lahko na podlagi gibanja cen življenjskih potrebščin enkrat na leto uskladi višino zneska turistične takse iz prvega odstavka tega člena, in to najpozneje v aprilu z veljavnostjo od prihodnjega koledarskega leta naprej.

18. člen

(oprostitev plačila turistične takse)

(1) Plačila turistične takse in posledično promocijske takse so oproščeni:

– otroci do sedmega leta starosti,

– osebe z zdravniško napotnico v naravnih zdraviliščih,

– osebe na podlagi predložitve fotokopije odločbe pristojnega organa, iz katere je razvidno, da je pri zavarovancu ugotovljena invalidnost oziroma telesna okvara, ali fotokopije potrdila oziroma izvedenskega mnenja pristojne komisije o ugotavljanju invalidnosti oziroma telesni okvari, ali na podlagi članske izkaznice invalidske organizacije,

– otroci in mladostniki na podlagi predložitve fotokopije odločbe, ki zadeva razvrščanje in usmerjanje otrok s posebnimi potrebami,

– učenci, dijaki in študenti ter njihovi vodje oziroma mentorji, ki so udeleženci strokovnih ekskurzij in podobnih oblik dela, ki jih na nepridobitni podlagi izvajajo vzgojno-izobraževalne ustanove in so določene z letnim delovnim načrtom v okviru javno veljavnega vzgojno-izobraževalnega ali študijskega programa,

– osebe do 18. leta in njihove vodje oziroma mentorji, ki so udeleženci letovanj, ki jih organizirajo društva, ki jim je bil podeljen status pravne osebe v javnem interesu,

– osebe, ki prostovoljno odpravljajo posledice elementarnih nesreč,

– pripadniki Slovenske policije v obdobju opravljanja nalog iz svoje pristojnosti,

– osebe, ki so na začasnem delu in prebivajo v nastanitvenem obratu neprekinjeno več kot 30 dni,

– tuji državljani, ki so po mednarodnih pogodbah oproščeni plačila turistične takse.

(2) Turistično takso v višini 50 odstotkov plačujejo:

– osebe od 7. do 18. leta starosti,

– osebe od 18. do 30. leta starosti, ki prenočujejo v nastanitvenih obratih, vključenih v mednarodno mrežo mladinskih prenočišč (IYHF).

(3) Kadar se okoliščine za popolno ali delno oprostitev turistične takse izkazujejo s predložitvijo kopije listine, se listina predloži na vpogled in je gostitelj ne prevzame v hrambo.

(4) Občina lahko s svojim predpisom poleg oseb iz prvega odstavka tega člena dodatno določi osebe, ki so v celoti ali delno oproščene plačila turistične takse.

(5) Ne glede na prvi odstavek tega člena oprostitev plačila turistične takse ne velja, če se ta plačuje v pavšalnem letnem znesku v skladu z drugim odstavkom 22. člena in drugim odstavkom 23. člena tega zakona.

19. člen

(postopek pobiranja in odvajanja turistične in promocijske takse)

(1) Pravne osebe javnega in zasebnega prava, samostojni podjetniki posamezniki, sobodajalci in kmetje, ki sprejemajo turiste na prenočevanje, pobirajo turistično in promocijsko takso v imenu in za račun občine oziroma agencije iz 5. člena tega zakona hkrati s plačilom storitev za prenočevanje ali najpozneje zadnji dan prenočevanja.

(2) Osebe iz prejšnjega odstavka pobirajo in odvajajo turistično in promocijsko takso tudi v primeru, če ne zaračunavajo plačila storitev za prenočevanje.

20. člen

(evidentiranje plačila turistične takse)

(1) Osebe iz prejšnjega člena na podlagi knjige gostov, ki jo vodijo po zakonu, ki ureja prijavo prebivališča, vodijo evidenco turistične takse, ki vsebuje podatek o številu prenočitev posameznega gosta in znesek pobrane turistične takse za posameznega gosta. Podatki v evidenci turistične takse se hranijo enako obdobje kot knjiga gostov.

(2) Če je oseba oproščena plačila celotne ali dela turistične takse, mora biti v evidenci iz prejšnjega odstavka vpisan razlog oprostitve iz 18. člena tega zakona.

(3) Podatki o evidenci turistične takse morajo biti za vsakega posameznega gosta izpolnjeni najkasneje zadnji dan njegovega prenočevanja.

21. člen

(nakazovanje turistične in promocijske takse)

Osebe iz prvega odstavka 19. člena tega zakona do 25. dne v mesecu za pretekli mesec nakazujejo pobrano turistično in promocijsko takso na poseben račun občine. Občina prejeto promocijsko takso v osmih dneh po prejemu vseh promocijskih taks za pretekli mesec prenakaže na poseben račun agencije iz 5. člena tega zakona.

22. člen

(turistična taksa za prenočevanje v počitniških hišah in počitniških stanovanjih)

(1) Občina lahko določi, da se v počitniških hišah ali počitniških stanovanjih plačuje turistično takso, če:

– je bilo na območju občine v preteklem letu več kot 100.000 prenočitev ali je na območju občine vsaj 1.500 ležišč v nastanitvenih obratih in

– je na območju občine najmanj 200 počitniških hiš ali počitniških stanovanj.

(2) Turistična taksa iz prejšnjega odstavka se plača v pavšalnem letnem znesku, ki ga plača lastnik počitniške hiše ali počitniškega stanovanja v skladu s tretjim in četrtim odstavkom tega člena. Način plačevanja podrobneje določi občina v svojem predpisu.

(3) Lastnik počitniškega stanovanja ali počitniške hiše plača turistično takso v pavšalnem letnem znesku v višini, sorazmerni z obsegom ugodnosti in storitev, ki so na območju občine, kjer je počitniška hiša ali počitniško stanovanje, na voljo brezplačno, vendar največ do 45 eurov za posamezno ležišče.

(4) Za počitniško hišo ali počitniško stanovanje se šteje, da ima naslednje število ležišč:

– do 30 m^2 stanovanjske površine objekta: dve ležišči,

– nad 30 do 50 m^2 stanovanjske površine objekta: tri ležišča,

– nad 50 do 70 m² stanovanjske površine objekta: štiri ležišča,

– nad 70 do 90 m² stanovanjske površine objekta: pet ležišč,

– nad 90 m² stanovanjske površine objekta: šest ležišč.

(5) Za stanovanjsko površino iz prejšnjega odstavka se šteje uporabna površina, kot je navedena v katastru stavb.

(6) Za namen zaračunavanja turistične takse za prenočevanje v počitniških hišah ali počitniških stanovanjih občina vodi evidenco zavezancev za plačilo te takse, ki vsebuje podatek o osebnem imenu, stalnem naslovu prebivališča, matični in davčni številki zavezanca ter podatke o stanovanjski površini počitniške hiše ali stanovanja.

(7) Lastnik počitniške hiše ali počitniškega stanovanja iz tretjega odstavka tega člena plača turistično takso v pavšalnem letnem znesku do 31. marca za preteklo leto.

23. člen

(turistična taksa za prenočevanje na plovilih na stalnih privezih v turističnih pristaniščih)

(1) Občina lahko določi, da turistično takso plačajo osebe, ki prenočujejo na plovilih na stalnem privezu v turističnem pristanišču.

(2) Turistična taksa iz prejšnjega odstavka se plača v pavšalnem letnem znesku, ki ga plača lastnik plovila skladno s tretjim odstavkom tega člena. Način plačevanja turistične takse iz prejšnjega odstavka podrobneje določi občina v svojem predpisu.

(3) Lastnik plovila iz prejšnjega odstavka plača turistično takso v pavšalnem letnem znesku v višini, ki je sorazmerna z obsegom ugodnosti in storitev, ki so na območju občine, kjer je turistično pristanišče, na voljo brezplačno, pri čemer pavšalni znesek plačila ne sme presegati:

– za plovila do 8 m dolžine: 60 eurov,

– za plovila od 8 m do 12 m dolžine: 120 eurov,

– za plovila nad 12 m dolžine: 180 eurov.

(4) Za namen zaračunavanja turistične takse za prenočevanje na plovilih na stalnih privezih v turističnih pristaniščih občina vodi evidenco zavezancev za plačilo te takse, ki vsebuje podatek o osebnem imenu in stalnem naslovu prebivališča zavezanca in podatke o dolžini plovila.

(5) Lastnik plovila iz drugega odstavka tega člena plača turistično takso v pavšalnem letnem znesku do 31. marca za preteklo leto.

24. člen

(izdaja plačilnega naloga, če turistična in promocijska taksa ni plačana)

(1) Če ob nastanku taksne obveznosti turistična ali promocijska taksa ni plačana, občina osebi iz prvega odstavka 19. člena tega zakona izroči ali pošlje plačilni nalog, s katerim mu naloži, naj v 15 dneh plača dolžno takso. Plačilni nalog mora vsebovati osebno ime in naslov zavezanca, za pravno osebo pa naziv in sedež, višino dolžne takse ter pravno podlago za njeno odmero, številko računa za njeno nakazilo, referenco, pouk o pravnem sredstvu ter opozorilo zavezancu o posledicah, če takse v roku ne plača.

(2) Zoper plačilni nalog iz prejšnjega odstavka je v osmih dneh od njegove vročitve dopusten ugovor iz razlogov, da taksna obveznost ni nastala, da je taksa že plačana ali da je bila taksa napačno odmerjena.

(3) O ugovoru v 15 dneh s sklepom odloči organ, ki je izdal plačilni nalog.

(4) Organ iz prejšnjega odstavka s sklepom ugovoru ugodi ali ga zavrne ali pa zavrže. Če ugotovi, da je bila taksa že plačana ali pa da taksna obveznost ni nastala, ugovoru ugodi in izpodbijani plačilni nalog odpravi. Če ugotovi, da je bila taksa napačno odmerjena, ugovoru ugodi in izpodbijani plačilni nalog nadomesti z novim plačilnim nalogom.

(5) Zoper sklep o ugovoru je dovoljena pritožba, ki ne zadrži izvršitve sklepa.

(6) Če organ, ki je izdal plačilni nalog, po uradni dolžnosti ugotovi, da so v plačilnem nalogu napake, ga lahko do potrditve izvršljivosti nadomesti z novim plačilnim nalogom. Zoper nov plačilni nalog je dopusten ugovor, za katerega se uporabljajo določbe tega člena.

(7) Ugovor zoper plačilni nalog zadrži izvršitev.

(8) Od taks, ki jih taksni zavezanec ni plačal v 15 dneh od vročitve plačilnega naloga, se plačajo zamudne obresti po 0,0247-odstotni dnevni obrestni meri. Od zamudnih obresti, ki jih taksni zavezanec ni plačal, se zamudne obresti ne zaračunavajo.

25. člen

(prisilna izterjava)

(1) Prisilno izterjavo neplačane turistične in promocijske takse opravlja pristojni davčni organ.

(2) Če taksa iz plačilnega naloga ni plačana v višini in rokih, določenih s tem zakonom, in taksni zavezanec ne vloži ugovora ali vloge za oprostitev, občina potrdi izvršljivost plačilnega naloga in ga pošlje pristojnemu davčnemu organu v izvršitev.

(3) Turistična in promocijska taksa se prisilno izterjata po predpisih, ki urejajo prisilno izterjavo davkov.

(4) Neplačane turistične in promocijske takse se prisilno ne izterjajo, če znesek neplačane takse v posamezni zadevi ne presega 10 eurov.

(5) Pravica do izterjave turistične in promocijske takse zastara v rokih, določenih v zakonu, ki ureja prisilno izterjavo davkov.

V. POGOJI ZA OPRAVLJANJE DEJAVNOSTI ORGANIZIRANJA IN DEJAVNOSTI PRODAJE TURISTIČNIH PAKETOV

26. člen

(potovalna storitev, turistični paket in povezan potovalni aranžma)

(1) Potovalna storitev pomeni:

– prevoz,

– nastanitev, ki ne pomeni neločljivega dela prevoza in ni namenjena bivanju,

– najem osebnih avtomobilov in drugih motornih vozil, za katera je v skladu z zakonom, ki ureja vozniška dovoljenja, zahtevano vozniško dovoljenje za vozila kategorije A,

– drugo turistično storitev, ki ni neločljivo povezana s prevozom, nastanitvijo ali najemom motornih vozil ali motornih koles v smislu prve, druge ali tretje alineje tega odstavka.

(2) Turistični paket sestavljata vsaj dve različni potovalni storitvi za namene istega potovanja ali počitnic, če ponudnik pred sklenitvijo ene pogodbe o vseh storitvah združi vse storitve, tudi če so te storitve združene na zahtevo potnika ali v skladu z izbiro potnika, ali če se te storitve ne glede na to, ali so s posameznimi podjetji, ki ponujajo potovalne storitve, sklenjene ločene pogodbe:

– kupijo na eni prodajni točki in so bile izbrane, preden se potnik strinja s plačilom;

– ponujajo, prodajajo ali zaračunavajo po skupni ali celotni ceni;

– oglašujejo ali prodajajo z uporabo izraza »turistični paket« ali podobnim izrazom;

– sestavijo po sklenitvi pogodbe, s katero podjetje potniku omogoči, da sam izbira med različnimi vrstami potovalnih storitev, ali

– kupijo pri različnih podjetjih prek povezanih postopkov spletne rezervacije, pri katerih podjetje, s katerim je bila sklenjena prva pogodba, drugemu ali drugim podjetjem posreduje osebno ime potnika, njegov elektronski naslov in podatke o plačilu ter je pogodba z drugim ali drugimi podjetji sklenjena najpozneje 24 ur po potrditvi rezervacije prve potovalne storitve.

(3) Povezan potovalni aranžma pomeni vsaj dve različni vrsti potovalnih storitev, kupljeni za namene istega potovanja ali počitnic, ki se ne štejejo za turistični paket, zaradi česar so sklenjene ločene pogodbe s posameznimi ponudniki potovalnih storitev, če podjetje:

– omogoči, da potnik ob enkratnem obisku njegove prodajne točke ali v stiku z njo izbere in ločeno plača posamezne potovalne storitve, ali

– usmerjeno omogoča nakup vsaj ene dodatne potovalne storitve drugega podjetja, če je pogodba s tem drugim podjetjem sklenjena največ 24 ur po potrditvi rezervacije prve potovalne storitve.

(4) Kombinacija potovalnih storitev, pri katerih se največ ena potovalna storitev iz prve, druge ali tretje alineje prvega odstavka tega člena kombinira z eno ali več turističnimi storitvami iz četrte alineje prvega odstavka tega člena, se ne šteje za turistični paket, če slednje storitve:

– ne obsegajo več kot četrtino vrednosti celotnega paketa, se ne oglašujejo kot bistven element turističnega paketa in kako drugače ne pomenijo bistvenega elementa tega paketa;

– potnik izbere in kupi šele po začetku izvajanja potovalne storitve iz prve, druge ali tretje alineje prvega odstavka tega člena.

(5) Kombinacija potovalnih storitev, pri katerih se največ ena potovalna storitev iz prve, druge ali tretje alineje prvega odstavka tega člena kombinira z eno ali več turističnimi storitvami iz četrte alineje prvega odstavka tega člena, se ne šteje za povezan potovalni aranžma, če slednje storitve ne obsegajo več kot četrtino skupne vrednosti storitev, se ne oglašujejo kot bistven element kombinacije in kako drugače ne pomenijo bistvenega elementa potovanja ali počitnic.

27. člen

(področje uporabe)

(1) Določbe tega poglavja se ne uporabljajo za:

– turistične pakete in povezane potovalne aranžmaje, ki trajajo manj kot 24 ur in ne vključujejo prenočevanja,

– turistične pakete in povezane potovalne aranžmaje, ki so ponujeni ali izvedeni občasno na nepridobitni podlagi samo za zaključene skupine potnikov in se javno ne oglašujejo,

– turistične pakete in povezane potovalne aranžmaje, kupljene na podlagi okvirne pogodbe za organiziranje poslovnih potovanj med podjetjem in drugo fizično ali pravno osebo, ki deluje za namene, povezane z njegovo pridobitno dejavnostjo.

(2) Ne glede na prejšnji odstavek mora organizator turističnega paketa in povezanega potovalnega aranžmaja iz prve alineje prejšnjega odstavka zagotoviti vodjo poti ali turističnega vodnika v skladu s 34. členom tega zakona.

(3) Organizator turističnega paketa in povezanega potovalnega aranžmaja iz prve in druge alineje prvega odstavka tega člena mora potnike pred njegovo izvedbo na jasen in razumljiv način obvestiti, da ne zagotavlja izpolnjevanja pogojev za opravljanje dejavnosti organizatorja potovanja iz 32. člena tega zakona.

(4) Šteje se, da so turistični paketi in povezani potovalni aranžmaji iz druge alineje prvega odstavka tega člena izvedeni občasno, če skupna letna višina vplačanih zneskov za njihovo izvedbo ne presega 15.000 eurov. Navedena omejitev vplačil se ne uporablja za:

– vzgojno-izobraževalne ustanove pri izvajanju strokovnih ekskurzij in podobnih oblik dela, ki so določene z letnim delovnim načrtom, če te izvajajo za svoje udeležence izobraževanja v okviru javno veljavnega vzgojno-izobraževalnega ali študijskega programa,

– pravne osebe, ki jim je priznan status delovanja v javnem interesu,

– verske skupnosti, registrirane skladno z zakonom, ki ureja versko svobodo, pri izvajanju njihovih rednih aktivnosti.

28. člen

(dejavnost organiziranja in dejavnost prodaje turističnih paketov, licenca)

(1) Dejavnost organiziranja turističnih paketov obsega organiziranje turističnih paketov in njihovo prodajo oziroma ponujanje v prodajo. To dejavnost lahko opravljajo pravne osebe in samostojni podjetniki posamezniki (v nadaljnjem besedilu: organizator potovanja).

(2) Dejavnost prodaje turističnih paketov obsega prodajo oziroma ponujanje turističnih paketov, ki jih je sestavil organizator potovanja, v prodajo. To dejavnost lahko opravljajo pravne osebe in samostojni podjetniki posamezniki (v nadaljevanju: turistični agent).

(3) Pravica do opravljanja dejavnosti organiziranja in dejavnosti prodaje turističnih paketov se pridobi na podlagi licence, ki jo podeli ministrstvo, pristojno za turizem.

29. člen

(postopek podelitve licence)

(1) Vloga za podelitev licence za opravljanje dejavnosti organiziranja in dejavnosti prodaje turističnih paketov se poda na ministrstvo, pristojno za turizem.

(2) Ko ministrstvo, pristojno za turizem, ugotovi, da so izpolnjeni vsi pogoji za pridobitev licence iz 31. člena tega zakona, izda odločbo o podelitvi licence.

(3) Imetnik licence za opravljanje dejavnosti organiziranja in dejavnosti prodaje turističnih paketov mora ministrstvu, pristojnemu za turizem, v osmih dneh posredovati vse spremembe, ki se nanašajo na izpolnjevanje pogojev za podelitev licence.

(4) Vsebino vloge za podelitev licence za opravljanje dejavnosti organiziranja in dejavnosti prodaje turističnih paketov ter vsebino odločbe o podelitvi licence predpiše minister, pristojen za turizem.

30. člen

(odvzem licence)

(1) Imetniku licence za opravljanje dejavnosti organiziranja in dejavnosti prodaje turističnih paketov se licenca odvzame, če:

– preneha opravljati dejavnost organiziranja turističnih paketov in dejavnost prodaje turističnih paketov,

– ne izpolnjuje več pogojev, predpisanih za imetnika licence.

(2) Imetnik licence za opravljanje dejavnosti organiziranja in dejavnosti prodaje turističnih paketov mora najmanj 30 dni pred prenehanjem opravljanja dejavnosti organiziranja in dejavnosti prodaje turističnih paketov o tem obvestiti ministrstvo, pristojno za turizem.

(3) O odvzemu licence z odločbo odloči minister, pristojen za turizem.

31. člen

(register izdanih licenc)

(1) Register izdanih licenc pravnim osebam in samostojnim podjetnikom posameznikom, ki opravljajo dejavnost organiziranja in dejavnost prodaje turističnih paketov (v nadaljevanju: register), v elektronski obliki vzpostavi in upravlja ministrstvo, pristojno za turizem.

(2) Vpis v register, ki je javen, se opravi na podlagi dokončne odločbe iz drugega odstavka 29. člena tega zakona.

(3) V registru se vodijo in obdelujejo naslednji podatki o nosilcu licence:

– firma oziroma skrajšana firma (pri samostojnem podjetniku posamezniku lahko ime in priimek z označbo s. p.),

– matična številka,

– podatki o vpisu v sodni register oziroma vpisnik Finančne uprave Republike Slovenije (organ, datum, zaporedna številka vpisa),

– poslovni sedež (ulica, hišna številka, kraj, poštna številka, telefonska številka, elektronski naslov),

– število in naslovi poslovalnic (ulica, hišna številka, kraj, poštna številka, telefonska številka in elektronski naslov),

– dejavnost z navedbo ustrezne šifre in imena podrazreda iz standardne klasifikacije dejavnosti,

– dokazilo o zavarovanju za primer insolventnosti (številka pogodbe o zavarovanju, datum veljavnosti in podobno),

– številka licence.

(4) Podrobnejši način upravljanja registra določi minister, pristojen za turizem.

32. člen

(pogoji za pridobitev licence za opravljanje dejavnosti organiziranja in dejavnosti prodaje turističnih paketov)

(1) Organizator potovanja mora za pridobitev licence za opravljanje dejavnosti organiziranja turističnih paketov iz prvega odstavka 28. člena tega zakona izpolnjevati naslednja pogoja:

– ima poslovni prostor,

– zagotavlja jamstvo glede odgovornosti organizatorja potovanja v primeru likvidnostnih težav v skladu z zakonom, ki ureja varstvo potrošnikov.

(2) Ne glede na prvo alinejo prejšnjega odstavka organizator potovanja ne potrebuje poslovnega prostora, če opravlja izključno spletno prodajo.

(3) Turistični agent mora za pridobitev licence za opravljanje dejavnosti prodaje turističnih paketov iz drugega odstavka 28. člena tega zakona izpolnjevati naslednja pogoja:

– ima poslovni prostor, ki je dostopen strankam v določenem obratovalnem času;

– izpolnjuje enak pogoj glede odgovornosti iz druge alineje prvega odstavka tega člena kot organizator potovanja, če prodaja oziroma ponuja v prodajo turistične pakete in povezane potovalne aranžmaje, ki jih je sestavil organizator potovanja, ki ima sedež zunaj Evropskega gospodarskega prostora, razen če dokaže, da ta pogoj izpolnjuje organizator potovanja.

33. člen

(pogoji za občasno opravljanje dejavnosti organiziranja in prodaje turističnih paketov za osebe iz držav pogodbenic)

Ne glede na 29. in prejšnji člen tega zakona lahko osebe iz države pogodbenice, ki so v državi, v kateri so ustanovljene, pridobile pravico do opravljanja dejavnosti iz prvega in drugega odstavka 28. člena tega zakona, v Republiki Sloveniji občasno opravljajo dejavnost organiziranja oziroma dejavnost prodaje turističnih paketov.

34. člen

(obveznost zagotavljanja vodje poti ali turističnega vodnika)

(1) Pravna oseba ali samostojni podjetnik posameznik, ki opravlja dejavnost organiziranja turističnih paketov, mora pri vsaki izvedbi turističnega paketa in povezanega potovalnega aranžmaja doma in v tujini za vsako organizirano skupino posebej zagotoviti vodjo poti, če turistični paket in povezani potovalni aranžma zajema turistično vodenje, pa turističnega vodnika, ki lahko opravlja tudi storitev vodje poti.

(2) Ne glede na prejšnji odstavek pravni osebi ali samostojnemu podjetniku posamezniku, ki opravlja dejavnost organiziranja turističnih paketov, ni treba zagotoviti vodje poti ali turističnega vodnika med prevozom, če je ta organiziran z javnim potniškim prometom.

(3) Ne glede na prvi odstavek tega člena pravni osebi ali samostojnemu podjetniku posamezniku, ki opravlja dejavnost organiziranja turističnih paketov, ni treba zagotoviti vodje poti ali turističnega vodnika med prevozom do izhodiščnega kraja letovanja ali potovanja in nazaj, če prevoznik zagotavlja osebo za spremstvo (sprevodnik, stevard in podobno).

VI. TURISTIČNO VODENJE

35. člen

(opravljanje poklica turističnega vodnika)

(1) Poklic turističnega vodnika lahko opravljajo osebe z opravljenim preizkusom znanja iz programa strokovne usposobljenosti, ki ga določi minister, pristojen za turizem, v soglasju z ministrom, pristojnim za kulturo. Dokazilo opravljenega preizkusa je izkaznica turističnega vodnika, ki jo izda izvajalec preizkusov znanja, in vsebuje naziv izdajatelja, osebno ime turističnega vodnika, njegovo fotografijo, zaporedno številko izdane izkaznice iz registra iz drugega odstavka 36. člena tega zakona in nalepko z izpisano letnico tekočega leta.

(2) Ta člen za opravljanje poklica turističnega vodnika ne velja, kadar je za vodenje z zakonom določeno posebno znanje (na primer za vodenje v gorah), pri vodenju v muzejih in v zgodovinskih spomeniških objektih ter podobno.

(3) Turistični vodnik mora izkaznico turističnega vodnika med opravljanjem poklica nositi na vidnem mestu.

36. člen

(turistični vodnik)

(1) Oseba, ki opravi preizkus znanja za turističnega vodnika iz prvega odstavka prejšnjega člena, pridobi naziv turistični vodnik.

(2) Za namen obveščanja javnosti o usposobljenih turističnih vodnikih ministrstvo, pristojno za turizem, upravlja register turističnih vodnikov, ki vsebuje naslednje podatke:

– osebno ime in naslov stalnega prebivališča vodnika, pri čemer je pri naslovu javen le podatek o kraju stalnega prebivališča,

– število dni vodenja v preteklem koledarskem letu,

– imena države vodenja v preteklem koledarskem letu (do deset držav),

– podatke o strokovnem znanju in usposobljenosti,

– s pisnim soglasjem turističnega vodnika lahko tudi njegove kontaktne podatke (e-naslov, številka telefona).

(3) Turistični vodnik najpozneje do 31. januarja tekočega leta ministrstvu, pristojnemu za turizem, predloži podatke o številu dni vodenja in o državah vodenja za preteklo leto.

(4) Minister, pristojen za turizem, lahko v primeru ugotovljenih strokovnih napak ali nevestnosti pri opravljanju poklica z odločbo izreče opomin ali odloči, da se turistični vodnik izbriše iz registra.

(5) Turističnega vodnika, ki več kot pet let ne izvaja dejavnosti, ministrstvo, pristojno za turizem, po uradni dolžnosti z odločbo izbriše iz registra.

(6) Turistični vodnik, ki je bil z dokončno odločbo izbrisan iz registra, lahko ponovno opravlja izpit za turističnega vodnika šele dve leti od pravnomočnosti odločbe o izbrisu.

37. člen

(priznavanje poklicnih kvalifikacij za poklic turističnega vodnika za trajno opravljanje poklica)

(1) Fizična oseba iz države pogodbenice, ki je v svoji državi pridobila pravico do opravljanja poklica turističnega vodnika, mora za trajno opravljanje tega poklica v Republiki Sloveniji pri ministrstvu, pristojnem za turizem, pridobiti odločbo o priznanju poklicne kvalifikacije.

(2) Vloga za priznanje poklicne kvalifikacije se vloži v skladu z zakonom, ki ureja postopek priznavanja poklicnih kvalifikacij osebam iz države pogodbenice za opravljanje reguliranih poklicev oziroma dejavnosti v Republiki Sloveniji. Poleg dokazil, ki jih za prijavo določa navedeni zakon, mora vloga za priznanje poklicne kvalifikacije po tem zakonu vsebovati dokazila, da ima vlagatelj pravico opravljati poklic turističnega vodnika v državi pogodbenici. Ta dokazila so listine, izdane v skladu s predpisi držav pogodbenic.

(3) Ministrstvo, pristojno za turizem, na podlagi vloge in dokazil iz prejšnjega odstavka izda odločbo o priznanju po-

klicne kvalifikacije ter to osebo iz države pogodbenice vpiše v register iz drugega odstavka 36. člena tega zakona.

(4) Naloge pristojnega organa v skladu z zakonom, ki ureja priznavanje poklicnih kvalifikacij, izvaja ministrstvo, pristojno za turizem.

38. člen

(občasno opravljanje poklica turističnega vodnika za osebe iz držav pogodbenic)

(1) Ne glede na prvi odstavek 35. člena tega zakona lahko državljani držav pogodbenic v Republiki Sloveniji občasno opravljajo dejavnost turističnega vodenja, če v skladu z določbami zakona, ki ureja postopek priznavanja poklicnih kvalifikacij za opravljanje reguliranih poklicev, izpolnjujejo pogoje za opravljanje tega poklica v eni izmed teh držav.

(2) Ne glede na zakon, ki ureja priznavanje poklicnih kvalifikacij, osebam iz držav pogodbenic, ki v Republiki Sloveniji občasno opravljajo poklic turističnega vodnika, ni treba predhodno priglasiti opravljanja te dejavnosti.

39. člen

(turistično vodenje na ravni turističnega območja)

(1) Občine na posameznem turističnem območju lahko predpišejo program turističnega vodenja na tem območju, ki obsega posebno znanje.

(2) Turistični vodnik za turistično območje lahko na njem začne opravljati poklic turističnega vodenja, ko izpolni pogoje, ki jih predpišejo občine na tem območju. V tem primeru pridobi naziv: turistični vodnik turističnega območja (ime območja).

(3) Pogoji, ki jih morajo izpolnjevati turistični vodniki turističnega območja, ne smejo biti povezani s stalnim prebivališčem turističnega vodnika.

(4) S predpisom iz prvega odstavka tega člena ni dopustno omejevati ali izključevati turističnega vodenja, organiziranega v skladu z 35. in 38. členom tega zakona.

40. člen

(register turističnih vodnikov turističnega območja)

(1) Za namen obveščanja javnosti o usposobljenih turističnih vodnikih turističnega območja v skladu z dogovorom med občinami na tem turističnem območju ena izmed njih upravlja register turističnih vodnikov turističnega območja.

(2) Register iz prvega odstavka tega člena vsebuje naslednje podatke:

– osebno ime in naslov stalnega prebivališča turističnega vodnika,

– število dni vodenja na turističnem območju v preteklem koledarskem letu,

– podatke o strokovnem znanju in usposobljenosti,

– s pisnim soglasjem turističnega vodnika lahko tudi njegove kontaktne podatke (e-naslov, številka telefona).

(3) Register iz prvega odstavka tega člena je javen in dostopen prek spletnih strani občine, ki vodi register. Pri podatkih o naslovu prebivališča turističnega vodnika turističnega območja je javen le podatek o kraju stalnega prebivališča, ne pa tudi o naselju, ulici, hišni številki in številki stanovanja.

VII. NADZOR IN UPRAVNI UKREPI

41. člen

(nadzor)

(1) Nadzor nad pobiranjem in odvajanjem turistične in promocijske takse ter vodenjem evidenc iz 16. do 23. člena tega zakona opravlja pristojni občinski inšpekcijski organ, ustanovljen v skladu z zakonom, ki ureja lokalno samoupravo, kjer ta organ ni ustanovljen, pa pristojni davčni organ.

(2) Nadzor nad določbami, ki urejajo nadzor nad nepridobitno naravo turističnih paketov in povezanih potovalnih aranžmajev iz 27. člena tega zakona in opravljanjem dejavnosti organiziranja in prodaje turističnih paketov in povezanih potovalnih aranžmajev ter turističnega vodenja iz 28., 32 in 35. člena tega zakona opravlja organ, pristojen za tržno inšpekcijo.

42. člen

(upravni ukrepi)

(1) Če pristojni inšpekcijski organ pri nadzorstvu ugotovi, da pravna oseba ali samostojni podjetnik posameznik, ki opravlja dejavnost organiziranja ali dejavnost prodaje turističnih paketov, ne izpolnjuje pogojev, ki jih določa 32. člen tega zakona, izda odločbo, s katero odredi, da je treba ugotovljene pomanjkljivosti in nepravilnosti odpraviti, ter določi rok za njihovo odpravo.

(2) Če pravna oseba ali samostojni podjetnik posameznik, ki opravlja dejavnost organiziranja ali dejavnost prodaje turističnih paketov, v postavljenem roku ne odpravi ugotovljenih nepravilnosti, pristojni inšpektor izda odločbo o prepovedi opravljanja dejavnosti organiziranja ali prodaje turističnih aranžmajev ter o tem obvesti tudi ministrstvo, pristojno za turizem, ki zoper pravno osebo ali samostojnega podjetnika posameznika začne postopek odvzema licence iz prvega odstavka 30. člena tega zakona.

(3) Pritožba zoper odločbo iz prejšnjega odstavka ne zadrži njene izvršitve.

VIII. KAZENSKE DOLOČBE

43. člen

(prekrški glede turistične in promocijske takse)

(1) Z globo od 2.000 do 10.000 eurov se za prekršek kaznuje pravna oseba, ki sprejema osebe na prenočevanje, če ne:

– pobira turistične in promocijske takse v skladu s prvim in drugim odstavkom 19. člena tega zakona ali

– vodi evidence v skladu s prvim in drugim odstavkom 20. člena tega zakona ali

– nakazuje pobrane turistične in promocijske takse v skladu z 21. členom tega zakona.

(2) Z globo od 400 do 2.000 eurov se za prekršek iz prejšnjega odstavka kaznuje samostojni podjetnik posameznik ali posameznik, ki samostojno opravlja dejavnost.

(3) Z globo od 200 do 800 eurov se za prekršek iz prvega odstavka tega člena kaznuje odgovorna oseba pravne osebe, odgovorna oseba samostojnega podjetnika posameznika oziroma posameznika, ki samostojno opravlja dejavnost.

(4) Z globo od 120 do 400 eurov se za prekršek iz prvega odstavka tega člena kaznuje posameznik, ki je sobodajalec in sprejema osebe na prenočevanje.

44. člen

(prekrški glede opravljanja dejavnosti organiziranja in prodaje turističnih paketov)

(1) Z globo od 2.000 do 10.000 eurov se za prekršek kaznuje pravna oseba, če:

– opravlja dejavnost organiziranja turističnih paketov, čeprav nima licence iz tretjega odstavka 28. člena tega zakona ali ne izpolnjuje pogojev za opravljanje te dejavnosti iz prvega odstavka 32. člena tega zakona, ali

– opravlja dejavnost prodaje turističnih paketov, čeprav nima licence iz tretjega odstavka 28. člena tega zakona ali ne izpolnjuje pogojev za opravljanje te dejavnosti iz tretjega odstavka 32. člena tega zakona.

(2) Z globo od 1.200 do 4.000 eurov se za prekršek iz prvega odstavka tega člena kaznuje samostojni podjetnik posameznik ali posameznik, ki samostojno opravlja dejavnost.

(3) Z globo od 200 do 800 eurov se za prekršek iz prejšnjega odstavka kaznuje odgovorna oseba pravne osebe, od-

govorna oseba samostojnega podjetnika posameznika oziroma posameznika, ki samostojno opravlja dejavnost.

(4) Z globo od 400 do 4.000 eurov se kaznujeta za prekršek pravna oseba in samostojni podjetnik posameznik, če ne zagotovita vodje poti pri vsaki izvedbi potovanja doma ali v tujini v skladu s prvim odstavkom 34. člena tega zakona.

(5) Z globo od 200 do 800 eurov se za prekršek iz prejšnjega odstavka kaznuje odgovorna oseba pravne osebe oziroma odgovorna oseba samostojnega podjetnika posameznika.

45. člen

(prekrški glede turističnega vodenja)

(1) Z globo od 200 do 600 eurov se za prekršek kaznuje posameznik, če opravlja poklic turističnega vodnika brez opravljenega preizkusa znanja iz prvega odstavka 35. člena tega zakona.

(2) Z globo od 50 do 150 eurov se za prekršek kaznuje posameznik, če med opravljanjem dejavnosti turističnega vodnika ne nosi izkaznice turističnega vodnika na vidnem mestu v skladu s tretjim odstavkom 35. člena tega zakona.

(3) Z globo od 200 do 600 eurov se za prekršek kaznuje posameznik, če opravlja poklic turističnega vodnika za turistično območje, ne da bi izpolnjeval pogoje iz drugega odstavka 39. člena tega zakona.

46. člen

(višina globe v hitrem postopku)

Za prekrške iz tega zakona se sme v hitrem postopku, glede na okoliščine prekrška, izreči globa v znesku, ki je višji od najnižje predpisane globe, določene s tem zakonom.

IX. PREHODNE IN KONČNE DOLOČBE

47. člen

(veljavnost Strategije slovenskega turizma 2017–2021)

Z dnem uveljavitve tega zakona se kot Strategija razvoja turizma Republike Slovenije iz 3. člena tega zakona šteje Strategija trajnostne rasti slovenskega turizma 2017–2021, ki jo je na svoji 151. seji dne 5. oktobra 2017 sprejela vlada.

48. člen

(nadaljevanje delovanja agencije)

(1) Z dnem uveljavitve tega zakona Slovenska turistična organizacija, ustanovljena na podlagi Sklepa o ustanovitvi Javne agencije Republike Slovenije za trženje in promocijo turizma (Uradni list RS, št. 46/15), nadaljuje delo kot javna agencija iz prvega odstavka 5. člena tega zakona.

(2) Sklep o ustanovitvi Javne agencije Republike Slovenije za trženje in promocijo turizma (Uradni list RS, št. 46/15) se šteje za ustanovitveni akt javne agencije iz prvega odstavka 5. člena tega zakona.

49. člen

(veljavnost aktov, izdanih po dosedanjih predpisih)

(1) Z dnem uveljavitve tega zakona pogodba št. 322-28/2015, sklenjena na podlagi odločbe o podelitvi javnega pooblastila Turistično gostinski zbornici Slovenije za podeljevanje licenc za opravljanje dejavnosti organiziranja in prodaje turističnih aranžmajev in vodenje registra teh licenc ter za izvajanje preizkusov znanja za osebe, ki pridobivajo naziv turistični vodnik in turistični spremljevalec, in druge s tem postopkom povezane upravne naloge ter objavljena v Uradnem listu RS, št. 41/16, velja še naprej, a najdlje do poteka časa, za katerega je bila sklenjena.

(2) Z dnem uveljavitve tega zakona odločbe o podelitvi statusa pravne osebe, ki deluje v javnem interesu na področju spodbujanja razvoja turizma, izdane na podlagi 15. člena Zakona o spodbujanju razvoja turizma (Uradni list RS, št. 2/04, 57/12, 17/15, 52/16 – ZPPreb-1 in 29/17 – ZŠpo-1, v nadaljnjem besedilu: ZSRT), ostanejo v veljavi do poteka roka, ki je v njih naveden. Postopki, ki v času uveljavitve tega zakona še niso zaključeni, se končajo po predpisih, ki so veljali v času vložitve vloge.

50. člen

(uveljavitev nove višine turistične takse)

(1) Občine uskladijo splošne akte, s katerimi določajo turistično takso, s tem zakonom najkasneje v treh mesecih po uveljavitvi tega zakona. Do uskladitve aktov se turistična taksa zaračunava v višini, kot jo določata 26. člen ZSRT in Sklep o uskladitvi vrednosti točke turistične takse (Uradni list RS, št. 25/14).

(2) Postopek pobiranja in odvajanja promocijske takse iz 19. člena tega zakona se začne izvajati 1. januarja 2019.

51. člen

(delno priznavanje preizkusa znanja za opravljanje dejavnosti turističnega vodenja za turistične spremljevalce)

Osebam, ki so opravile preizkus znanja in pridobile naziv turistični spremljevalec ter so na dan uveljavitve tega zakona vpisane v register turističnih spremljevalcev iz tretjega odstavka 40. člena ZSRT, se v obdobju dveh let po uveljavitvi tega zakona pri opravljanju preizkusa znanja za turističnega vodnika prizna opravljene vsebine tega preizkusa.

52. člen

(priznavanje preizkusov znanja za opravljanje dejavnosti turističnega vodnika)

Za osebe, ki so opravile preizkus znanja in pridobile naziv turistični vodnik ter so na dan uveljavitve tega zakona vpisane v register turističnih vodnikov iz tretjega odstavka 40. člena ZSRT, velja, da izpolnjujejo pogoje za opravljanje poklica turističnega vodnika po tem zakonu.

53. člen

(obveznost izdaje podzakonskih predpisov)

(1) Vlada sprejme uredbo iz četrtega odstavka 4. člena tega zakona v šestih mesecih po uveljavitvi tega zakona.

(2) Minister, pristojen za turizem, izda podzakonske predpise, potrebne za izvajanje tega zakona, v šestih mesecih po uveljavitvi tega zakona.

54. člen

(prenehanje veljavnosti predpisov)

Z dnem uveljavitve tega zakona prenehajo veljati:

– Zakon o spodbujanju razvoja turizma (Uradni list RS, št. 2/04, 57/12, 17/15, 52/16 – ZPPreb-1 in 29/17 – ZŠpo-1),

– Uredba o razvojnih spodbudah za turizem (Uradni list RS, št. 132/06, 23/07,107/08 in 36/09),

– Pravilnik o podeljevanju javnega pooblastila na področju turizma (Uradni list RS, št. 68/08),

– Pravilnik o postopku za pridobitev statusa pravne osebe, ki deluje v javnem interesu na področju spodbujanja razvoja turizma (Uradni list RS, št. 97/04),

– Sklep o uskladitvi vrednosti točke turistične takse (Uradni list RS, št. 25/14), uporablja pa se še do uskladitve aktov iz 50. člena tega zakona.

55. člen

(podaljšanje uporabe)

(1) Do uveljavitve zakona, ki ureja varstvo potrošnikov, in podzakonskega akta, izdanega na njegovi podlagi, s katerima se bo v domači pravni red prenesla Direktiva (EU) 2015/2302 Evropskega parlamenta in Sveta z dne 25. novembra 2015 o paketnih potovanjih in povezanih potovalnih aranžmajih, spremembi Uredbe (ES) št. 2006/2004 in Direktive 2011/83/EU Evropskega parlamenta in Sveta ter razveljavitvi Direktive Sve-

ta 90/314/EGS (UL L št. 326 z dne 11. 12. 2015, str. 1), se glede izpolnjevanja pogoja o odgovornosti organizatorja potovanja v primeru likvidnostnih težav iz druge alineje prvega odstavka 32. člena tega zakona uporablja šesta alineja prvega odstavka 36. člena ZSRT.

(2) Pravilnik o načinu in postopku pridobitve licence za opravljanje dejavnosti organiziranja in prodaje turističnih aranžmajev ter o vsebini in načinu vodenja registra izdanih licenc (Uradni list RS, št. 55/04) preneha veljati z dnem uveljavitve tega zakona, uporablja pa se še do uveljavitve podzakonskega predpisa iz četrtega odstavka 29. člena tega zakona, kolikor ni v nasprotju s tem zakonom.

(3) Dokler minister, pristojen za turizem, ne določi programa iz prvega odstavka 35. člena tega zakona, se za preizkus znanja za opravljanje dejavnosti turističnega vodenja uporablja program strokovne izobrazbe in usposobljenosti, ki ga je dne 3. februarja 1999 sprejela Gospodarska zbornica Slovenije v soglasju z ministrom, pristojnim za delo, in ministrom, pristojnim za turizem.

56. člen

(začetek veljavnosti)

Ta zakon začne veljati petnajsti dan po objavi v Uradnem listu Republike Slovenije.

Št. 327-01/17-3/36
Ljubljana, dne 15. februarja 2018
EPA 2373-VII

Državni zbor
Republike Slovenije
Matjaž Nemec l.r.
Podpredsednik

---

542. Zakon o spodbujanju investicij (ZSInv)

Na podlagi druge alinee prvega odstavka 107. člena in prvega odstavka 91. člena Ustave Republike Slovenije izdajam

U K A Z
o razglasitvi Zakona o spodbujanju investicij (ZSInv)

Razglašam Zakon o spodbujanju investicij (ZSInv), ki ga je sprejel Državni zbor Republike Slovenije na seji dne 15. februarja 2018.

Št. 003-02-2/2018-13
Ljubljana, dne 23. februarja 2018

Borut Pahor l.r.
Predsednik
Republike Slovenije

Z A K O N
O SPODBUJANJU INVESTICIJ (ZSInv)

I. SPLOŠNE DOLOČBE

1. člen

(vsebina zakona)

Ta zakon določa oblike investicijskih spodbud, pogoje, merila in postopek dodeljevanja investicijskih spodbud ter aktivnosti za spodbujanje investicij in internacionalizacije gospodarskih družb.

2. člen

(pomen izrazov)

Posamezni izrazi, uporabljeni v tem zakonu, imajo naslednji pomen:

– investicija je naložba v opredmetena in neopredmetena sredstva, ki se nanaša na vzpostavitev nove gospodarske družbe, širitev zmogljivosti gospodarske družbe, diverzifikacijo proizvodnje gospodarske družbe v nove proizvode, ki niso bili predhodno proizvedeni v gospodarski družbi, ali bistvene spremembe v celotnem proizvodnem procesu gospodarske družbe na območju Republike Slovenije,

– storitvene dejavnosti so storitve, ki se tržijo na območju Republike Slovenije in še najmanj v dveh drugih državah,

– investicija za potrebe nove gospodarske dejavnosti je naložba v opredmetena in neopredmetena sredstva, ki zadevajo vzpostavitev nove gospodarske družbe ali diverzifikacijo dejavnosti gospodarske družbe, pod pogojem, da nova dejavnost ni enaka ali podobna dejavnosti, ki jo je gospodarska družba že opravljala,

– enaka ali podobna dejavnost je dejavnost, zajeta v istem razredu (štirimestni številčni šifri) statistične klasifikacije gospodarskih dejavnosti NACE Revizija 2, kakor je določena v Uredbi (ES) št. 1893/2006 Evropskega parlamenta in Sveta z dne 20. decembra 2006 o uvedbi statistične klasifikacije gospodarskih dejavnosti NACE Revizija 2 in o spremembi Uredbe Sveta (EGS) št. 3037/90 kakor tudi nekaterih uredb ES o posebnih statističnih področjih (UL L 393, z dne 30. 12. 2006, str. 1),

– investitor ali investitorka (v nadaljnjem besedilu: investitor) je domača ali tuja pravna oseba, ki investira v gospodarsko družbo na območju Republike Slovenije,

– prejemnik ali prejemnica investicijske spodbude (v nadaljnjem besedilu: prejemnik spodbude) je gospodarska družba, registrirana v Republiki Sloveniji, kjer se bo izvedla investicija,

– nosilec ali nosilka strateške investicije (v nadaljnjem besedilu: nosilec strateške investicije) je gospodarska družba, registrirana v Republiki Sloveniji, kjer se bo izvedla strateška investicija,

– zaključek investicije pomeni, da so dela končana in je investicija izvedena v višini, obsegu in času, kot je določeno v pogodbi o dodelitvi spodbude,

– premestitev je prenos enake ali podobne dejavnosti ali njenega dela iz gospodarske družbe v eni pogodbenici Sporazuma EGP (začetna gospodarska družba) v gospodarsko družbo v drugi pogodbenici Sporazuma EGP, v kateri se izvede investicija, ki prejme spodbudo. Do prenosa pride, če izdelek ali storitev v začetni gospodarski družbi in gospodarski družbi, ki prejme spodbudo, vsaj delno služi istemu namenu ali izpolnjuje zahteve ali potrebe iste vrste strank, pri tem pa pride tudi do izgube delovnih mest pri enaki ali podobni dejavnosti v eni od začetnih gospodarskih družb investitorja v EGP.

II. OBLIKE, POGOJI IN MERILA DODELJEVANJA INVESTICIJSKIH SPODBUD

3. člen

(oblike investicijskih spodbud)

(1) Investicijske spodbude (v nadaljnjem besedilu: spodbude) so lahko v obliki:

– subvencije,

– kredita, garancije in subvencionirane obrestne mere ter

– nakupa nepremičnine v lasti samoupravne lokalne skupnosti po ceni, ki je nižja od tržne.

(2) Spodbude iz prejšnjega odstavka imajo značaj regionalnih državnih pomoči in se dodeljujejo v skladu s tem zakonom na podlagi Uredbe Komisije (EU) št. 651/2014 z dne 17. junija 2014 o razglasitvi nekaterih vrst pomoči za združljive z notranjim trgom pri uporabi členov 107 in 108 Pogodbe (UL L

187, z dne 26. 6. 2014, str. 1), zadnjič spremenjena z Uredbo Komisije (EU) št. 2017/1084 z dne 14. junija 2017 o spremembi Uredbe (EU) št. 651/2014 (UL L 156, z dne 20. 6. 2017, str. 1), (v nadaljnjem besedilu: Uredba 651/2014/EU), in Uredbo o karti regionalne pomoči za obdobje 2014-2020 (Uradni list RS, št. 103/13; v nadaljnjem besedilu: Uredba o karti regionalne pomoči).

(3) Sredstva za subvencije se zagotovijo v proračunu Republike Slovenije ter iz drugih domačih in mednarodnih virov.

4. člen

(pogoji za dodelitev spodbud)

(1) Spodbude se dodelijo, če investicija izpolnjuje naslednje pogoje:

1. da je najnižja vrednost investicije:

– 1.000.000 eurov v predelovalni dejavnosti,

– 500.000 eurov v storitveni dejavnosti, pri čemer investicija v stroje ter v opremo pomeni najmanj 50 % vrednosti investicije,

– 500.000 eurov v razvojno-raziskovalni dejavnosti, pri čemer investicija v stroje ter v opremo pomeni najmanj 50 % vrednosti investicije,

2. da najpozneje v treh letih po zaključku investicije ustvari in zapolni najmanj naslednje število novih delovnih mest:

– 25 v predelovalni dejavnosti,

– 10 v storitveni dejavnosti,

– 5 v razvojno-raziskovalni dejavnosti,

3. da je dodana vrednost na zaposlenega v gospodarski družbi po zaključku investicije višja od povprečne dodane vrednosti na zaposlenega v dejavnosti v Republiki Sloveniji, v katero se gospodarska družba uvršča,

4. da je nameravana gradnja objektov za izvedbo investicije določena na lokaciji, ki je skladna s prostorskim aktom, kar je razvidno iz priloženega mnenja samoupravne lokalne skupnosti,

5. da gospodarska družba dosega minimalni prag števila točk na osnovi ocenjevanja investicije po merilih iz prvega odstavka 5. člena tega zakona in ima pozitiven vpliv na regijo, v kateri bo investicija izvedena, iz ekonomskega, okoljskega, prostorskega in socialnega vidika,

6. da je za investicijo izkazana ekonomska, finančna, tehnična, prostorska in tehnološka izvedljivost ter upravičenost investicije in

7. da se investicija ne začne izvajati pred oddajo vloge za dodelitev spodbude.

(2) Če investicija poleg pogojev iz 3., 4., 5., 6. in 7. točke prejšnjega odstavka izpolnjuje tudi naslednja pogoja:

1. da je najnižja vrednost investicije:

– 15.000.000 eurov v predelovalni dejavnosti, pri čemer investicija v stroje ter v opremo pomeni najmanj 50 % vrednosti investicije,

– 3.000.000 eurov v storitveni dejavnosti, pri čemer investicija v stroje ter v opremo pomeni najmanj 50 % vrednosti investicije,

– 3.000.000 eurov v razvojno-raziskovalni dejavnosti in pri kateri investicija v stroje ter v opremo pomeni najmanj 50 % vrednosti investicije in

2. da najpozneje v treh letih po zaključku investicije ustvari in zapolni najmanj naslednje število novih delovnih mest:

– 50 v predelovalni dejavnosti, od tega najmanj 10 visokokvalificiranih,

– 40 v storitveni dejavnosti, od tega najmanj 10 visokokvalificiranih,

– 20 v razvojno-raziskovalni dejavnosti, od tega najmanj 10 visokokvalificiranih,

se šteje, da bistveno prispeva k razvoju slovenskega gospodarstva.

(3) Spodbude se na območju »c« Uredbe o karti regionalne pomoči velikim gospodarskim družbam lahko dodelijo le za investicijo za potrebe nove gospodarske dejavnosti. Pri opredelitvi velikosti gospodarskih družb se upoštevajo opredelitve, kot jih določa Priloga I k Uredbi 651/2014/EU.

(4) Spodbude se ne dodelijo za investicije v naslednje dejavnosti:

1. primarni sektor kmetijske proizvodnje,

2. sektor ribištva in akvakulture, kakor jih določa Uredba Evropskega parlamenta in Sveta (EU) št. 1379/2013 z dne 11. decembra 2013 o skupni ureditvi trgov za ribiške proizvode in proizvode iz ribogojstva in o spremembi uredb Sveta (ES) št. 1184/2006 in (ES) št. 1224/2009 ter razveljavitvi Uredbe Sveta (ES) št. 104/2000 (UL L št. 354 z dne 28. 12. 2013, str. 1),

3. predelava in trženje kmetijskih proizvodov, kadar je znesek spodbude določen na podlagi cene ali količine takih proizvodov, ki so kupljeni od primarnih proizvajalcev ali jih je dala na trg zadevna gospodarska družba, ali kadar je spodbuda pogojena s tem, da je delno ali v celoti prenesena na primarne proizvajalce,

4. premogovništvo,

5. jeklarstvo,

6. prometni sektor in povezana infrastruktura,

7. ladjedelništvo,

8. industrija sintetičnih vlaken,

9. proizvodnja in distribucija energije ter energetska infrastruktura,

10. proizvodnja orožja in streliva,

11. gradbeništvo,

12. izobraževanje in

13. zdravstveno in socialno varstvo.

(5) Spodbude niso dovoljene:

– za dejavnosti, povezane z izvozom, ko je spodbuda neposredno vezana na izvožene količine, vzpostavitev in delovanje distribucijske mreže ali na druge tekoče izdatke, povezane z izvozno dejavnostjo,

– za gospodarsko družbo, ki je v postopku vračanja neupravičeno prejete državne pomoči, na osnovi sklepa Evropske komisije, ki je prejeto državno pomoč iste države članice razglasila za nezakonito in nezdružljivo s skupnim trgom Skupnosti,

– v primerih, ko bi se uporabi domačega blaga dajala prednost pred uporabo uvoženega blaga in

– za investitorja ali gospodarsko družbo kot prejemnika spodbude, ki je izvedla premestitev v gospodarsko družbo, v kateri naj bi se izvajala investicija, za katero se zaprosi za spodbudo, v dveh letih pred vlogo za dodelitev spodbude ali ki bo izvedla premestitev pred potekom dveh let po zaključku investicije, za katero se zaprosi za spodbudo.

(6) Spodbude se ne dodelijo, če:

1. je investicija za isti namen, ki vsebuje sestavine državnih pomoči, že sofinancirana iz drugih sredstev državnega, lokalnega ali evropskega proračuna in če skupna višina prejetih sredstev iz tega naslova presega najvišjo dovoljeno višino sofinanciranja, ki jo določajo pravila o državni pomoči,

2. je investitor ali prejemnik spodbude insolventen ali ni v stanju kapitalske ustreznosti na podlagi zakona, ki ureja finančno poslovanje, postopke zaradi insolventnosti in prisilno prenehanje,

3. je investitor ali prejemnik spodbude naveden na seznamu podjetij, s katerimi državne institucije ne smejo poslovati v skladu z zakonom, ki ureja preprečevanje korupcije,

4. ima investitor ali prejemnik spodbude neporavnane zapadle finančne obveznosti iz naslova obveznih dajatev in drugih denarnih nedavčnih obveznosti v Republiki Sloveniji v skladu z zakonom, ki ureja finančno upravo, ki jih pobira davčni organ, če vrednost neplačanih zapadlih obveznosti na dan oddaje vloge pa vse do sklenitve pogodbe o dodelitvi subvencije znaša 50 eurov ali več. Šteje se tudi, da investitor ali prejemnik spodbude ne izpolnjuje obveznosti iz prejšnjega stavka, če na dan oddaje vloge ni imel predloženih vseh obračunov davčnih odtegljajev za plače za obdobje zadnjega leta do datuma oddaje vloge oziroma do sklenitve pogodbe o dodelitvi subvencije,

5. je investitor ali prejemnik spodbude v težavah v skladu s Smernicami Skupnosti o državni pomoči za reševanje in prestrukturiranje nefinančnih podjetij v težavah (UL C št. 249, z dne 31. 7. 2014, str. 1) in na podlagi zakona, ki ureja pomoč za reševanje in prestrukturiranje gospodarskih družb v težavah. Male in srednje velike gospodarske družbe, ki delujejo manj kot tri leta od vpisa v register, se ne štejejo kot gospodarske družbe v težavah v smislu navedenih smernic, razen če izpolnjujejo pogoje za stečajni postopek po predpisih, ki urejajo finančno poslovanje podjetij,

6. je investitor ali prejemnik spodbude prejel pomoč za reševanje in posojila še ni vrnil ali prekinil poroštva ali če je investitor ali prejemnik spodbude prejel pomoč za reševanje in je še vedno predmet načrta prestrukturiranja ali

7. je v primeru investitorja ali prejemnika spodbude, ki ni mala ali srednje velika gospodarska družba, v zadnjih dveh letih:

– knjigovodsko razmerje med dolgovi in lastnim kapitalom večje od 7,5 in

– razmerje med dobičkom podjetja pred obrestmi, davki, odpisi in amortizacijo (EBITDA) in kritjem obresti nižje od 1,0.

(7) Vlada Republike Slovenije (v nadaljnjem besedilu: vlada) z uredbo podrobneje določi način ugotavljanja izpolnjevanja pogojev za dodelitev spodbude.

5. člen

(merila za dodelitev spodbud)

(1) Merila za dodelitev spodbud so:

– število novo ustvarjenih delovnih mest,

– število visokokvalificiranih novo ustvarjenih delovnih mest,

– vrednost investicije,

– položaj in uveljavljenost investitorja na trgu,

– prenos tehnologije, znanja in izkušenj,

– dolgoročna vpetost investicije v regijo,

– stopnja tehnološke zahtevnosti investicije,

– dodana vrednost na zaposlenega,

– družbena odgovornost,

– vpliv investicije na okolje,

– prispevek investicije k prehodu v krožno gospodarstvo na osnovi naravnih virov, ki povzročajo nižje emisije toplogrednih plinov in omogočajo proizvodnjo z nižjim ogljičnim odtisom,

– umeščenost na razvrednoteno območje z ustrezno namensko rabo ali v obstoječo obrtno poslovno cono,

– učinki investicije na skladni regionalni razvoj,

– vpetost investicije v prostor in

– pozitiven vpliv na prostorski razvoj samoupravne lokalne skupnosti.

(2) Na podlagi vrednotenja meril iz prejšnjega odstavka se določi višina spodbude ob upoštevanju najvišje možne spodbude, določene z Uredbo 651/2014/EU.

(3) Vlada z uredbo podrobneje določi merila za dodelitev spodbud.

III. STRATEŠKA INVESTICIJA

6. člen

(strateška investicija)

(1) Strateška investicija je investicija, ki izpolnjuje naslednje pogoje:

1. da je najnižja vrednost investicije:

– 40.000.000 eurov v predelovalni ali storitveni dejavnosti, ali

– 20.000.000 eurov v razvojno-raziskovalni dejavnosti,

2. da ustvarja in zapolni najmanj naslednje število novih delovnih mest v obdobju deset let od dneva sklenitve pogodbe o izvedbi strateške investicije, in sicer:

– 400 v predelovalni ali storitveni dejavnosti, ali

– 200 v razvojno-raziskovalni dejavnosti,

3. da zagotavlja ohranjanje investicije iz 1. točke tega odstavka v Republiki Sloveniji v trajanju najmanj deset let od dneva sklenitve pogodbe o izvedbi strateške investicije in zagotavlja ohranjanje ustvarjenih delovnih mest najmanj pet let od dneva zaposlitve,

4. da je dodana vrednost na zaposlenega v dejavnosti, v katero se strateška investicija uvršča, višja od povprečne dodane vrednosti na zaposlenega v Republiki Sloveniji,

5. da je nameravana gradnja objektov za izvedbo strateške investicije določena na lokaciji, ki je skladna s prostorskim aktom, kar je razvidno iz priloženega mnenja samoupravne lokalne skupnosti,

6. da ima pozitiven vpliv na regijo, v kateri bo investicija izvedena, iz ekonomskega, okoljskega, prostorskega in socialnega vidika,

7. da je za investicijo izkazana ekonomska, finančna, tehnična, prostorska in tehnološka izvedljivost ter upravičenost investicije in

8. da je investicija umeščena v mesta, druga urbana naselja in širša mestna območja.

(2) Ministrstvo, pristojno za gospodarstvo (v nadaljnjem besedilu: ministrstvo), v sodelovanju z ministrstvom, pristojnim za okolje in prostor, vodi aktivnosti projektnega vodenja strateških investicij in usklajuje procese pridobivanja dovoljenj ob spremljanju v naprej določene časovnice za vsako strateško investicijo, če investitor s projektnim vodenjem soglaša.

7. člen

(namen razlastitve)

(1) Če strateška investicija izpolnjuje pogoje iz prejšnjega člena, se nepremičnine, določene v sklepu vlade iz 23. člena tega zakona, lahko razlastijo za namen gradnje objektov za izvedbo strateške investicije, ki pospešuje gospodarsko rast in zaposlovanje, skladen regionalni razvoj, v skladu z določbami zakona, ki ureja urejanje prostora, če ta zakon ne določa drugače.

(2) Šteje se, da je javna korist za nepremičnine iz prejšnjega odstavka izkazana, če:

– so nepremičnine predvidene v prostorskem izvedbenem aktu tako natančno, da jih je mogoče prikazati v zemljiškem katastru, in

– investicija doseže 70 % točk pri vrednotenju meril iz prvega odstavka 5. člena tega zakona.

(3) Če prostorski izvedbeni akt ni pripravljen z natančnostjo, kot jo določa prva alineja prejšnjega odstavka, se ta pogoj šteje za izpolnjen, če svet samoupravne lokalne skupnosti za konkretno nepremičnino sprejeme sklep, s katerim ugotovi, da je gradnja objekta nujno potrebna in v javno korist.

(4) Razlastitveni upravičenec je samoupravna lokalna skupnost. Razlastitveni zavezanec je fizična ali pravna oseba, razen Republike Slovenije, ki ima v lasti nepremičnino, ki je predmet razlastitve.

8. člen

(prodaja nepremičnin in stavbna pravica)

(1) Ne glede na določbe zakona, ki ureja stvarno premoženje države in samoupravnih lokalnih skupnosti, lahko samoupravna lokalna skupnost nepremičnine, določene v sklepu vlade iz 23. člena tega zakona, nosilcu strateške investicije, ki bo izvedel strateško investicijo iz 6. člena tega zakona:

– proda z neposredno pogodbo po ocenjeni vrednosti pooblaščenega cenilca, ki je imenovan na podlagi zakona, ki ureja revidiranje (v nadaljnjem besedilu: pooblaščeni cenilec),

– sklene neposredno pogodbo o ustanovitvi stavbne pravice.

(2) Neposredna pogodba o prodaji ali neposredna pogodba o ustanovitvi stavbne pravice mora vsebovati:

– določbo o obligacijsko-pravni prepovedi odsvojitve nepremičnine za pet let z ustrezno pogodbeno kaznijo za primer kršitve,

– zemljiškoknjižno dovolilo, s katerim si samoupravna lokalna skupnost ob kršitvi pogodbe izgovori odkupno pravico, na podlagi katere lahko zahteva povratno prodajo nepremičnine ali prenehanje stavbne pravice na nepremičnini.

(3) V kolikor neposredna pogodba o prodaji ali neposredna pogodba o ustanovitvi stavbne pravice ne vsebuje določil iz prejšnjega odstavka, je nična.

(4) Nosilec strateške investicije mora poleg plačila nepremičnine po ocenjeni vrednosti pooblaščenega cenilca povrniti samoupravni lokalni skupnosti vrednost stroškov razlastitvenega postopka.

(5) Če se strateška investicija, ugotovljena v sklepu vlade iz 23. člena tega zakona, ne začne izvajati v petih letih od izdaje sklepa vlade iz 23. člena tega zakona, mora nosilec strateške investicije pod istimi pogoji in brez bremen ponuditi nepremičnino ali predlagati prenehanje stavbne pravice samoupravni lokalni skupnosti.

IV. POSTOPKI DODELITVE SPODBUD

1. **Postopek dodelitve subvencije na podlagi javnega razpisa**

9. člen

(javni razpis)

(1) Subvencije se dodeljujejo na podlagi javnega razpisa, ki ga izvede agencija, pristojna za spodbujanje investicij in internacionalizacije (v nadaljnjem besedilu: javna agencija), če investicija izpolnjuje pogoje iz prvega odstavka 4. člena ter merila iz prvega odstavka 5. člena tega zakona.

(2) Javni razpis iz prejšnjega odstavka objavi javna agencija v Uradnem listu Republike Slovenije in na svoji spletni strani, kjer objavi tudi razpisno dokumentacijo.

(3) Glede vprašanj postopka, ki niso urejena s tem zakonom, se smiselno uporabljajo določbe zakona, ki ureja splošni upravni postopek, če ta zakon ne določa drugače.

10. člen

(vsebina javnega razpisa)

Objava javnega razpisa mora vsebovati zlasti:

– ime oziroma naziv in sedež javne agencije, ki dodeljuje spodbudo,

– pravno podlago za izvedbo javnega razpisa,

– predmet javnega razpisa,

– navedbo pogojev za dodelitev subvencije in merila za določitev višine sredstev,

– višino zagotovljenih sredstev,

– določitev obdobja porabe subvencije,

– datum odpiranja vlog oziroma datumi odpiranja vlog, če je v javnem razpisu predvideno zaporedno dodeljevanje spodbud,

– način financiranja,

– način in rok za predložitev vlog,

– postopek in način izbora,

– minimalni multiplikator oziroma pričakovani učinek javnih sredstev,

– rok, v katerem bodo morebitni prejemniki spodbude obveščeni o izidu javnega razpisa,

– predvideni datum začetka in konca črpanja sredstev in

– kraj, čas in osebo, pri kateri zainteresirani dvignejo razpisno dokumentacijo.

11. člen

(vloga za dodelitev subvencije)

(1) Investitor posreduje vlogo za dodelitev subvencije (v nadaljnjem besedilu: vloga) na javno agencijo.

(2) Vloga mora vsebovati najmanj naslednje podatke:

– firma, sedež in velikost investitorja in prejemnika spodbude,

– opis investicije, vključno s predvidenim datumom začetka in zaključka investicije,

– lokacija investicije z opisom, kateremu se priloži izsek iz veljavnega prostorskega akta samoupravne lokalne skupnosti, priloženo mnenje samoupravne lokalne skupnosti, iz katerega izhaja, da je investicija skladna z veljavnim prostorskim aktom, z opisom nameravane investicije in prikaz parcelnega stanja z oznako in navedbo k.o. parcel in morebiti stavb, kjer bo investicija izvedena ter v kolikor gre za razvrednoteno območje, se navede vir oziroma podatek, na podlagi katerega je območje opredeljeno kot razvrednoteno,

– vrednost investicije z navedbo prispevka finančnih sredstev upravičenih stroškov z lastnimi sredstvi ali z zunanjim financiranjem v obliki, ki ni povezana z javnimi sredstvi,

– število in terminski načrt ustvarjanja ter ohranjanja novo ustvarjenih delovnih mest,

– pričakovano dodano vrednost na zaposlenega, ustvarjeno z investicijo,

– seznam ter opredelitev vrste in višine upravičenih ter neupravičenih stroškov investicije,

– višino subvencije, potrebne za izvedbo investicije, navedbo javnega financiranja iz drugih virov na podlagi vloge in navedbo lastnih virov za investicijo,

– predvideni datum začetka in konca morebitnega črpanja sredstev,

– analizo tveganja ter analizo stroškov in koristi,

– investicijski program gospodarske družbe in

– pričakovani multiplikativni učinek investicije.

12. člen

(komisija)

(1) Vlogo iz prejšnjega člena obravnava komisija, ki jo imenuje direktor javne agencije, ki opravi strokovni pregled popolnih vlog ter jih oceni glede izpolnjevanja pogojev iz prvega odstavka 4. člena in meril iz prvega odstavka 5. člena tega zakona.

(2) Komisija ima predsednika in najmanj dva člana iz javne agencije.

(3) Predsednik in člana komisije morajo pred ocenjevanjem vloge podati pisno izjavo o interesni nepovezanosti z investitorjem in prejemnikom spodbude ter izjavo, da bodo kot zaupne varovali vse podatke, dejstva in okoliščine, s katerimi se bodo seznanili pri opravljanju nalog člana komisije.

(4) Komisija zaključi delo s pripravo mnenja o dodelitvi subvencije.

13. člen

(odobritev subvencije)

(1) Javna agencija na podlagi mnenja komisije iz četrtega odstavka prejšnjega člena najpozneje v 60 dneh od dneva odpiranja vlog izda odločbo o dodelitvi ali zavrnitvi subvencije.

(2) V upravnem sporu ni mogoče izpodbijati odločbe, s katero je bilo odločeno o pravici do dodelitve subvencije javne agencije drugim osebam, ampak le tisto odločbo ali njen del, s katerim je bilo odločeno o pravici tožnika.

14. člen

(pogodba o dodelitvi subvencije)

(1) Javna agencija, investitor in prejemnik spodbude na podlagi odločbe o dodelitvi subvencije iz prejšnjega člena sklenejo pogodbo o dodelitvi subvencije, ki vsebuje:

– predmet pogodbe,

– medsebojne pravice in obveznosti pogodbenih strank,

– zavezo investitorja in prejemnika spodbude, da bo investicija izvedena vsaj v predvideni vrednosti, z ustvarjenimi predvidenimi novimi delovnimi mesti in v roku, opredeljenem v vlogi,

– zavezo investitorja in prejemnika spodbude, da bo realizirana investicija v skladu s prejšnjo alinejo ohranjena v regiji prejemnika spodbude vsaj pet let po zaključku investicije ali vsaj tri leta po zaključku investicije v primeru, ko je prejemnik spodbude mala ali srednje velika gospodarska družba,

– zavezo investitorja in prejemnika spodbude, da bodo nova delovna mesta, ustvarjena z investicijo, zapolnjena najpozneje v treh letih po zaključku investicije in ohranjena v regiji najmanj pet let po dnevu, ko je bilo delovno mesto prvič zasedeno, ali najmanj tri leta po dnevu, ko je bilo delovno mesto prvič zasedeno, v primeru, ko je prejemnik spodbude mala ali srednje velika gospodarska družba,

– zavezo investitorja in prejemnika spodbude, da bo dodana vrednost na zaposlenega v prejemniku spodbude po zaključku investicije in v času ohranjanja investicije višja od povprečne dodane vrednosti na zaposlenega v dejavnosti, v katero se prejemnik spodbude uvršča,

– način nadzora nad namensko porabo sredstev,

– pravne posledice kršitve pogodbenih obveznosti,

– način poročanja o poteku investicije in

– določitev skrbnika s strani javne agencije in prejemnika spodbude za spremljanje izvrševanja pogodbe.

(2) Investitor ali prejemnik spodbude pogodbi o dodelitvi subvencije predloži bančno garancijo za dobro izvedbo pogodbenih obveznosti na prvi poziv ali drugo primerno zavarovanje.

(3) Če investitor in prejemnik spodbude v 60 dneh po prejemu odločbe iz prejšnjega člena ne podpišeta pogodbe, se šteje, da spodbuda ni bila dodeljena.

2. **Postopek dodelitve subvencije brez javnega razpisa**

15. člen

(vloga za dodelitev subvencije)

(1) Za investicije iz drugega odstavka 4. člena tega zakona, ki bistveno prispevajo k razvoju slovenskega gospodarstva, se lahko dodelijo subvencije brez javnega razpisa. Investitor posreduje vlogo za dodelitev subvencije na ministrstvo.

(2) Vloga iz prejšnjega odstavka mora vsebovati podatke iz drugega odstavka 11. člena tega zakona in se vloži na obrazcu, ki ga predpiše minister, pristojen za gospodarstvo (v nadaljnjem besedilu: minister).

(3) Glede vprašanj postopka, ki niso urejena s tem zakonom, se smiselno uporabljajo določbe zakona, ki ureja splošni upravni postopek, če ta zakon ne določa drugače.

16. člen

(komisija)

(1) Vlogo iz prejšnjega člena obravnava komisija, ki jo imenuje minister, ki opravi strokovni pregled popolnih vlog ter jih oceni glede izpolnjevanja pogojev iz drugega odstavka 4. člena in meril iz prvega odstavka 5. člena tega zakona.

(2) Komisija ima predsednika in najmanj štiri člane. Predsednik komisije in trije člani so iz ministrstva, en član pa je predstavnik ministrstva, pristojnega za finance.

(3) Predsednik in člani komisije morajo pred ocenjevanjem vloge podati pisno izjavo o interesni nepovezanosti z investitorjem in prejemnikom spodbude ter izjavo, da bodo kot zaupne varovali vse podatke, dejstva in okoliščine, s katerimi se bodo seznanili pri opravljanju nalog člana komisije.

(4) Komisija zaključi delo s pripravo mnenja o dodelitvi subvencije in ga predloži ministru.

17. člen

(odločitev o dodelitvi subvencije)

(1) Na podlagi mnenja komisije, da investicija izpolnjuje pogoje iz drugega odstavka 4. člena in merila iz prvega odstavka 5. člena tega zakona za dodelitev subvencije, ministrstvo po prostem preudarku izda odločbo o dodelitvi subvencije. Preudarek je omejen na presojo zagotovljenih proračunskih sredstev.

(2) Na podlagi mnenja komisije, da investicija ne izpolnjuje pogojev in meril za dodelitev subvencije ali da ni zagotovljenih proračunskih sredstev, izda ministrstvo odločbo o zavrnitvi subvencije.

(3) V upravnem sporu ni mogoče izpodbijati odločbe, s katero je bilo odločeno o pravici do dodelitve subvencije ministrstva drugim osebam, ampak le tisto odločbo ali njen del, s katerim je bilo odločeno o pravici tožnika.

18. člen

(sklenitev pogodbe o dodelitvi subvencije)

(1) Na podlagi odločbe ministrstva iz prvega odstavka prejšnjega člena ministrstvo pozove investitorja in prejemnika spodbude k podpisu pogodbe o dodelitvi subvencije. Ministrstvo, investitor in prejemnik spodbude sklenejo pogodbo o dodelitvi subvencije z vsebino, določeno v prvem odstavku 14. člena tega zakona.

(2) Investitor ali prejemnik subvencije pogodbi o dodelitvi subvencije predloži bančno garancijo za dobro izvedbo pogodbenih obveznosti na prvi poziv ali drugo primerno zavarovanje.

(3) Če investitor in prejemnik subvencije v roku, določenem v pozivu iz prvega odstavka tega člena, ne podpišeta pogodbe, se šteje, da je investitor vlogo umaknil.

3. **Dodelitev kredita, garancije ter subvencionirane obrestne mere**

19. člen

(kredit, garancija ter subvencionirana obrestna mera)

(1) Kredit, garancijo ter subvencionirano obrestno mero prejemniku spodbude po tem zakonu dodeljuje SID – Slovenska izvozna in razvojna banka, d.d. Ljubljana, za investicije, ki izpolnjujejo pogoje iz prvega odstavka 4. člena ter merila iz prvega odstavka 5. člena tega zakona.

(2) Prejemnik spodbude iz prvega odstavka tega člena kredit, garancijo ali subvencionirano obrestno mero zavaruje z zavarovanjem zastavne pravice na nepremičnem ali premičnem premoženju ali z drugim primernim zavarovanjem.

4. **Nakup nepremičnin v lasti samoupravnih lokalnih skupnosti po cenah, ki so nižje od tržnih**

20. člen

(nakup nepremičnin v lasti samoupravnih lokalnih skupnosti po cenah, ki so nižje od tržnih)

(1) Ne glede na določbe zakona, ki ureja ravnanje s stvarnim premoženjem države in samoupravnih lokalnih skupnosti, lahko samoupravna lokalna skupnost na podlagi neposredne pogodbe o nakupu nepremičnin po cenah, ki so nižje od tržnih (v nadaljnjem besedilu: pogodba o nakupu nepremičnin), ob izpolnjevanju pogojev iz prvega odstavka 4. člena in meril iz prvega odstavka 5. člena tega zakona, proda nepremičnine gospodarski družbi po cenah, ki so nižje od tržnih.

(2) Nepremičnine, ki so predmet prodaje, morajo biti pred izvedbo postopka ocenjene. Ocenjena vrednost je s cenitvijo ugotovljena vrednost nepremičnine, ki jo oceni pooblaščeni cenilec. Ocenjena vrednost se ugotovi po vsakokratno veljavnih mednarodnih standardih ocenjevanja vrednosti, ki jih sprejema Odbor za mednarodne standarde ocenjevanja vrednosti. Ocenjena vrednost se šteje kot tržna cena.

(3) Razlika med ocenjeno in prodajno vrednostjo predstavlja višino regionalne državne pomoči. Prodajno vrednost nepremičnin določi samoupravna lokalna skupnost. Prodajna vrednost nepremičnine je cena, po kateri samoupravna lokalna skupnost nepremičnino proda in je nižja od tržne cene.

(4) Samoupravna lokalna skupnost pred prodajo nepremičnin določi cilje, ki jih želi s prodajo doseči, opredeli koristi ter določi merljive učinke, ki jih bo pridobila s prodajo nepremičnin, in ekonomsko utemeljenost prodaje nepremičnin po cenah, ki so nižje od tržnih.

(5) Sklep o prodaji nepremičnine pod ceno, ki je nižja od tržne, sprejme svet samoupravne lokalne skupnosti.

(6) Namero o sklenitvi neposredne pogodbe o nakupu nepremičnin objavi samoupravna lokalna skupnost na

spletni strani najmanj 20 dni pred nameravano sklenitvijo. V primeru, da je za isto nepremičnino prejetih več vlog za nakup nepremičnin, se med zainteresiranimi investitorji izbere tistega, ki je v postopku ocenjevanja prejel najvišje število točk na podlagi meril iz prvega odstavka 5. člena tega zakona. V primeru enakega števila točk prevlada merilo višje vrednosti investicije.

(7) Na dan sklenitve pogodbe cenitev nepremičnine, ki je predmet takšnega posla, ne sme biti starejša od šest mesecev.

(8) Pogodba o nakupu nepremičnin med gospodarsko družbo in samoupravno lokalno skupnostjo mora vsebovati:

– natančen opis nepremičnin, ki so predmet prodaje,

– navedbo gospodarske družbe,

– navedbo, da gre za prodajo po cenah, ki so nižje od tržnih,

– navedbo ocenjene vrednosti,

– prodajno vrednost nepremičnin, ki so predmet prodaje,

– navedbo namena prodaje,

– natančen opis razvojnih namenov, zaradi katerih se nepremičnine prodajajo po cenah, ki so nižje od tržnih, z dinamiko izvajanja,

– opis, kako bodo nepremičnine uporabljene,

– obveznost gospodarske družbe, da na zahtevo samoupravne lokalne skupnosti poroča o uporabi nepremičnin,

– klavzulo, da celotne stroške sklenitve pogodbe nosi gospodarska družba,

– obveznost gospodarske družbe, da se investicija začne izvajati v dveh letih in se zaključi najpozneje v petih letih od datuma sklenitve pogodbe o nakupu nepremičnin,

– določbo o obligacijsko-pravni prepovedi odsvojitve nepremičnin vsaj za deset let z ustrezno pogodbeno kaznijo za primer kršitve,

– intabulacijsko klavzulo,

– prepoved kakršnekoli obremenitve nepremičnin za deset let,

– zemljiškoknjižno dovolilo, s katerim si samoupravna lokalna skupnost ob kršitvi pogodbe izgovori odkupno pravico, na podlagi katere lahko zahteva povratno prodajo nepremičnin za ceno, ki ne presega vlaganja v te nepremičnine, zmanjšano za amortizacijo,

– določitev skrbnika za spremljanje izvrševanja pogodbe.

V. POSTOPEK UGOTAVLJANJA IZPOLNJEVANJA POGOJEV ZA STRATEŠKO INVESTICIJO

21. člen

(vloga za strateško investicijo)

(1) Investitor posreduje vlogo za ugotovitev izpolnjevanja pogojev za strateško investicijo (v nadaljnjem besedilu: vloga za strateško investicijo) na ministrstvo.

(2) Vloga za strateško investicijo mora poleg podatkov iz drugega odstavka 11. člena tega zakona vsebovati še:

– navedbo nepremičnin z zemljiškimi parcelami, ki so potrebne za izvedbo investicije,

– elaborat z utemeljitvijo javne koristi.

(3) Elaborat z utemeljitvijo javne koristi mora vsebovati:

– izvleček iz prostorskega izvedbenega akta,

– parcelacijski načrt z mejo,

– navedbo nepremičnin z zemljiškimi parcelami s površinami in podatki o njihovih lastnikih in imetnikih drugih stvarnih pravic,

– rok za izvedbo strateške investicije, predvideni rok začetka gradnje objektov ali rok za prevzem razlaščene nepremičnine ter

– obrazložitev javne koristi.

(4) Glede vprašanj postopka, ki niso urejena s tem zakonom, se smiselno uporabljajo določbe zakona, ki ureja splošni upravni postopek, če ta zakon ne določa drugače.

(5) Vloga se vloži na obrazcu, ki ga predpiše minister.

22. člen

(komisija za ugotovitev izpolnjevanja pogojev za strateško investicijo)

(1) Vlogo za strateško investicijo obravnava komisija, ki jo imenuje minister, ki opravi strokovni pregled popolnih vlog ter jih oceni glede izpolnjevanje pogojev za strateško investicijo iz 6. člena in meril iz prvega odstavka 5. člena tega zakona.

(2) Komisija ima predsednika in najmanj štiri člane iz ministrstva.

(3) Predsednik in člani komisije morajo pred ocenjevanjem vloge podati pisno izjavo o interesni nepovezanosti z investitorjem in prejemnikom spodbude ter izjavo, da bodo kot zaupne varovali vse podatke, dejstva in okoliščine, s katerimi se bodo seznanili pri opravljanju nalog člana komisije.

(4) Komisija zaključi delo s pripravo mnenja o izpolnjevanju pogojev za strateško investicijo, ki ga predloži ministru.

23. člen

(ugotovitev izpolnjevanja pogojev za strateško investicijo)

Na podlagi mnenja komisije iz prejšnjega člena o izpolnjevanju pogojev za strateško investicijo, ministrstvo predlaga vladi sprejem sklepa o ugotovitvi izpolnjevanja pogojev za strateško investicijo, ki vsebuje:

– splošne podatke o investitorju,

– ugotovitev o izpolnjevanju pogojev za strateško investicijo iz prvega odstavka 6. člena tega zakona,

– ugotovitev, da je strateška investicija v javnem interesu in pospešuje gospodarsko rast in zaposlovanje, skladen regionalni razvoj,

– seznam nepremičnin z zemljiškimi parcelami, na katerih je predvidena gradnja v javno korist,

– rok za izvedbo strateške investicije, predvideni rok začetka gradnje objektov ali rok za prevzem razlaščene nepremičnine,

– vodjo in člane projektne skupine vodenja strateške investicije iz drugega odstavka 6. člena tega zakona in

– časovnico pridobivanja različnih dovoljenj.

24. člen

(sklenitev pogodbe o izvedbi strateške investicije)

(1) Ministrstvo, investitor in nosilec strateške investicije po sprejemu sklepa vlade iz 23. člena tega zakona sklenejo pogodbo o izvedbi strateške investicije, ki vsebuje:

– predmet pogodbe,

– medsebojne pravice in obveznosti pogodbenih strank,

– rok za izvedbo strateške investicije, predvideni rok začetka gradnje objektov ali rok za prevzem razlaščene nepremičnine,

– zavezo investitorja in nosilca strateške investicije, da bo investicija izvedena vsaj v predvideni vrednosti, z ustvarjenimi predvidenimi novimi delovnimi mesti in v roku, opredeljenem v sklepu vlade iz 23. člena tega zakona,

– zavezo investitorja in nosilca strateške investicije, da bo realizirana investicija v skladu s prejšnjo alinejo ohranjena v regiji nosilca strateške investicije vsaj deset let od sklenitve pogodbe,

– zavezo investitorja in nosilca strateške investicije, da bodo nova delovna mesta ustvarjena in zapolnjena v desetih letih od sklenitve pogodbe o izvedbi straške investicije in ohranjena pet let od dneva zaposlitve,

– zavezo investitorja in nosilca strateške investicije, da bo dodana vrednost na zaposlenega v nosilcu strateške investicije po zaključku investicije in v času ohranjanja višja od povprečne dodane vrednosti na zaposlenega v Republiki Sloveniji,

– način nadzora nad izvajanjem pogodbenih obveznosti,

– pravne posledice kršitve pogodbenih obveznosti,

– način poročanja o poteku investicije in

– določitev skrbnika s strani ministrstva in nosilca strateške investicije za spremljanje izvrševanja pogodbe.

(2) Investitor ali nosilec strateške investicije pogodbi o izvedbi strateške investicije predloži bančno garancijo za dobro izvedbo pogodbenih obveznosti na prvi poziv ali drugo primerno zavarovanje.

VI. AKTIVNOSTI ZA SPODBUJANJE INVESTICIJ IN INTERNACIONALIZACIJE, REGISTER PODJETIJ Z VISOKO DODANO VREDNOSTJO IN REGISTER INOVATIVNIH ZAGONSKIH PODJETIJ

25. člen

(javna agencija)

Javna agencija izvaja aktivnosti za spodbujanje investicij in internacionalizacije v skladu z usmeritvami in politiko Republike Slovenije na tem področju.

26. člen

(aktivnosti in program spodbujanja investicij)

(1) Aktivnosti za spodbujanje investicij so:

– zagotavljanje kakovostnih informacijskih, svetovalnih in drugih storitev za investitorje,

– izvajanje tržnokomunikacijskih aktivnosti,

– organiziranje dogodkov, ki prispevajo h krepitvi prepoznavnosti Republike Slovenije kot lokacije za investicije,

– projektni pristop k vodenju investicijskih projektov,

– sodelovanje z že obstoječimi investitorji v Republiki Sloveniji z namenom njihove širitve,

– analiziranje konkurenčnega položaja Republike Slovenije z vidika investiranja in predlaganje ukrepov za izboljšanje,

– opredelitev območij, namenjenih strateškim investicijam v prostorskih strateških aktih,

– spodbujanje izvajanja ukrepov zemljiške politike za namen spodbujanja investicij in

– opravljanje drugih aktivnosti, ki prispevajo k prepoznavnosti Republike Slovenije kot lokacije za investicije.

(2) Vlada na predlog ministrstva sprejme petletni program spodbujanja investicij, v katerem opredeli prioritete in način izvajanja aktivnosti za spodbujanje investicij iz prejšnjega odstavka ter določi cilje, ki naj bi bili doseženi z izvajanjem teh aktivnosti.

(3) V programu spodbujanja investicij se določijo tudi obseg in način financiranja ter kazalniki za spremljanje učinkovitosti spodbujanja investicij iz prvega odstavka tega člena.

27. člen

(aktivnosti in program spodbujanja internacionalizacije)

(1) Aktivnosti za spodbujanje internacionalizacije so:

– zagotavljanje kakovostnih informacijskih, svetovalnih in drugih storitev za gospodarske družbe s sedežem v Republiki Sloveniji, ki izvažajo v tujino,

– izobraževanje in usposabljanje gospodarskih družb in partnerskih organizacij agencije,

– izvajanje tržnokomunikacijskih aktivnosti,

– organiziranje dogodkov, ki prispevajo k večji internacionalizaciji slovenskih gospodarskih družb na tujih trgih,

– aktivnosti, namenjene spodbujanju vpetosti gospodarskih družb v dobaviteljske verige,

– ukrepi za izhodno internacionalizacijo gospodarskih družb in

– opravljanje drugih aktivnosti, ki prispevajo k uspešnejši internacionalizaciji slovenskih gospodarskih družb.

(2) Vlada na predlog ministrstva sprejme petletni program spodbujanja internacionalizacije gospodarskih družb, v katerem opredeli prioritete in način izvajanja aktivnosti za spodbujanje internacionalizacije iz prejšnjega odstavka ter določi cilje, ki naj bi bili doseženi z izvajanjem teh aktivnosti.

(3) V programu spodbujanja internacionalizacije gospodarskih družb se določijo tudi obseg in način financiranja ter kazalci za spremljanje učinkovitosti spodbujanja internacionalizacije gospodarskih družb iz prvega odstavka tega člena.

28. člen

(predstavništva javne agencije v tujini)

(1) Na podlagi analize ekonomske upravičenosti lahko javna agencija ob predhodnem soglasju vlade odpre ali zapre svoje predstavništvo v tujini.

(2) Predstavništvo javne agencije v tujini zagotavlja informacije in svetovanje gospodarskim družbam, ki imajo sedež izven Republike Slovenije ali v Republiki Sloveniji pri njihovem delovanju v čezmejnih investicijah ter opravlja druge dejavnosti iz prvega odstavka 26. člena in prvega odstavka 27. člena tega zakona na trgih izven območja Republike Slovenije.

(3) Organizacijo, upravljanje in način delovanja predstavništev javne agencije v tujini in vrste storitev, ki jih predstavništva javne agencije v tujini zaračunavajo, določi vlada z uredbo.

29. člen

(financiranje aktivnosti in pogodba o financiranju)

(1) Aktivnosti za spodbujanje investicij iz prvega odstavka 26. člena tega zakona in aktivnosti za spodbujanje internacionalizacije gospodarskih družb iz prvega odstavka 27. člena tega zakona se financirajo iz proračuna Republike Slovenije.

(2) Financiranje agencije iz proračuna Republike Slovenije se zagotovi z letno pogodbo, ki jo skleneta ministrstvo in javna agencija.

30. člen

(register podjetij z visoko dodano vrednostjo)

(1) Podjetje z visoko dodano vrednostjo je gospodarska družba:

– katere dodana vrednost na zaposlenega je vsaj 50 % nad slovenskim povprečjem ali katere dodana vrednost na zaposlenega je vsaj 25 % nad slovenskim povprečjem, v kolikor je hkrati letna rast števila zaposlenih vsaj 10 %,

– ki zaposluje več kot 20 oseb in

– katere letni prihodki znašajo najmanj 1.000.000 eurov.

(2) Register podjetij z visoko dodano vrednostjo vodi Javni sklad Republike Slovenije za podjetništvo (v nadaljnjem besedilu: sklad). Zoper odločitev sklada ni pritožbe, možen je upravni spor.

(3) V register podjetij z visoko dodano vrednostjo se vpiše gospodarska družba iz prvega odstavka tega člena, ki izpolnjuje naslednje pogoje:

– je ustanovljena vsaj tri leta,

– ni v postopku likvidacije ali stečaja,

– je za dohodke iz delovnega razmerja za obdobje zadnjih šestih mesecev predlagala obračune davčnega odtegljaja in nima neporavnanih zapadlih davčnih obveznosti.

(4) Pogoje iz prvega odstavka tega člena preverja sklad ob vpisu v register podjetij z visoko dodano vrednostjo ter najmanj enkrat letno. Pogoje iz prejšnjega odstavka preverja sklad ob vpisu v register podjetij z visoko dodano vrednostjo ter na začetku vsakega trimesečnega obdobja v koledarskem letu.

(5) Gospodarska družba, vpisana v register podjetij z visoko dodano vrednostjo, je dolžna sklad pisno obvestiti o tem, da ne izpolnjuje več pogojev iz tretjega odstavka tega člena, v 30 dneh od nastanka dogodka.

(6) Sklad izbriše gospodarsko družbo iz registra podjetij z visoko dodano vrednostjo, če ugotovi, da ne izpolnjuje več pogojev iz prvega ali tretjega odstavka tega člena.

(7) Sklad podatke iz tretje alineje tretjega odstavka tega člena, ki jih potrebuje za izvajanje svojih pristojnosti v skladu s tem zakonom, brezplačno pridobiva iz evidenc Finančne uprave Republike Slovenije.

(8) Minister s pravilnikom podrobneje predpiše vzpostavitev, vodenje in način javne objave registra podjetij z visoko dodano vrednostjo, podatke, ki se vodijo v registru, način, vsebino in obliko prijave vpisa ter izbrisa iz registra.

31. člen

(register inovativnih zagonskih podjetij)

(1) Inovativno zagonsko podjetje je neodvisna gospodarska družba, ki razvija ali trži inovativni izdelek, storitev ali poslovni model z visokim potencialom.

(2) Register inovativnih zagonskih podjetij vodi sklad. Zoper odločitev sklada ni pritožbe, možen je upravni spor.

(3) V register inovativnih zagonskih podjetij se vpiše gospodarska družba iz prvega odstavka tega člena, ki izpolnjuje naslednje pogoje:

– je organizirana kot kapitalska družba in od njenega vpisa v Poslovni register Slovenije ni preteklo manj kot en mesec in ne več kot pet let,

– je neodvisna gospodarska družba skladno s Prilogo I k Uredbi 651/2014/EU in Smernicami Evropske komisije za opredelitev malih in srednje velikih podjetij,

– ni v postopku likvidacije ali stečaja,

– ima za poln delovni čas zaposleno in vključeno v obvezna socialna zavarovanja na tej podlagi najmanj eno osebo,

– je za dohodke iz delovnega razmerja za obdobje zadnjih šestih mesecev ali za čas poslovanja, če je ta krajši od šest mesecev, predlagala obračune davčnega odtegljaja in nima neporavnanih zapadlih davčnih obveznosti in

– izkazuje inovativnost in potencial z razvojem proizvoda, storitve ali poslovnega modela, ki so novi ali znatno boljši v primerjavi z najsodobnejšimi postopki v svoji gospodarski panogi.

(4) Pogoja iz druge in šeste alineje prejšnjega odstavka preverja sklad ob vpisu v register inovativnih zagonskih podjetij ter najmanj enkrat letno. Pogoje iz prve, tretje, četrte in pete alineje prejšnjega odstavka preverja sklad ob vpisu v register inovativnih zagonskih podjetij ter na začetku vsakega trimesečnega obdobja v koledarskem letu. Pri preverjanju pogoja iz šeste alineje prejšnjega odstavka, sklad lahko vključi zunanje strokovnjake.

(5) Gospodarska družba, vpisana v register inovativnih zagonskih podjetij, je dolžna sklad pisno obvestiti o tem, da ne izpolnjuje več pogojev iz tretjega odstavka tega člena, v 30 dneh od nastanka dogodka.

(6) Sklad izbriše gospodarsko družbo iz registra inovativnih zagonskih podjetij, če ugotovi, da ne izpolnjuje več pogojev iz tretjega odstavka tega člena.

(7) Sklad podatke iz pete alineje tretjega odstavka tega člena, ki jih potrebuje za izvajanje svojih pristojnosti v skladu s tem zakonom, brezplačno pridobiva iz evidenc Finančne uprave Republike Slovenije.

(8) Minister s pravilnikom podrobneje predpiše vzpostavitev, vodenje in način javne objave registra inovativnih zagonskih podjetij, podatke, ki se vodijo v registru, način, vsebino in obliko prijave vpisa ter izbrisa iz registra.

VII. NADZOR

32. člen

(nadzor)

(1) Nadzor nad izvajanjem pogodb o dodelitvi subvencij iz 18. člena tega zakona, preverjanjem namenske porabe subvencij in pogodb o izvedbi strateških investicij iz 24. člena tega zakona izvaja ministrstvo.

(2) Nadzor nad izvajanjem pogodb o dodelitvi subvencij iz 14. člena tega zakona in preverjanjem namenske porabe subvencij izvaja javna agencija.

(3) Ministrstvo predloži vladi letno poročilo o dodeljenih spodbudah najkasneje do 31. marca tekočega leta za preteklo leto.

(4) Javna agencija in ministrstvo učinke zastavljenih ciljev pri posamezni gospodarski družbi objavita na svoji spletni strani.

VIII. PREHODNE IN KONČNE DOLOČBE

33. člen

(prenehanje veljavnosti predpisov)

(1) Z dnem uveljavitve tega zakona preneha veljati Zakon o spodbujanju tujih investicij in internacionalizacije podjetij (Uradni list RS, št. 107/06 – uradno prečiščeno besedilo, 11/11, 57/12 in 17/15), uporablja pa se do začetka uporabe tega zakona.

(2) Z dnem uveljavitve tega zakona preneha veljati Uredba o finančnih spodbudah za tuje neposredne investicije (Uradni list RS, št. 62/14) in Uredba o organizaciji, upravljanju in načinu delovanja predstavništev Javne agencije Republike Slovenije za podjetništvo in tuje investicije v tujini (Uradni list RS, št. 94/06 in 41/08), ki se uporabljata do uveljavitve predpisov, izdanih na podlagi tega zakona.

(3) Postopki, začeti pred začetkom uporabe tega zakona na podlagi 7.b člena Zakona o spodbujanju tujih investicij in internacionalizacije podjetij (Uradni list RS, št. 107/06 – uradno prečiščeno besedilo, 11/11, 57/12 in 17/15), se dokončajo po dosedanjih predpisih.

34. člen

(rok za izdajo podzakonskih predpisov)

(1) Vlada najpozneje v šestih mesecih od uveljavitve tega zakona sprejme uredbo iz sedmega odstavka 4. člena, tretjega odstavka 5. člena in tretjega odstavka 28. člena tega zakona.

(2) Minister obrazce iz drugega odstavka 15. člena tega zakona in petega odstavka 21. člena tega zakona izda v šestih mesecih od uveljavitve tega zakona.

(3) Minister izda pravilnik iz osmega odstavka 30. člena tega zakona in iz osmega odstavka 31. člena tega zakona v šestih mesecih od uveljavitve tega zakona.

35. člen

(uskladitev sklepa o ustanovitvi agencije)

(1) V Zakonu o podpornem okolju za podjetništvo (Uradni list RS, št. 102/07, 57/12, 82/13, 17/15 in 27/17) se v prvem odstavku 7. člena črta beseda »tujih«.

(2) Javna agencija Republike Slovenije za spodbujanje podjetništva, internacionalizacije, tujih investicij in tehnologije z dnem uveljavitve tega zakona nadaljuje z delom na področju spodbujanja podjetništva, internacionalizacije, investicij in tehnologije v skladu s tem zakonom.

(3) Vlada v šestih mesecih od uveljavitve tega zakona uskladi Sklep o ustanovitvi Javne agencije Republike Slovenije za spodbujanje podjetništva, internacionalizacije, tujih investicij in tehnologije (Uradni list RS, št. 93/15) s tem zakonom.

36. člen

(uveljavitev zakona)

Ta zakon začne veljati petnajsti dan po objavi v Uradnem listu Republike Slovenije, uporabljati pa se začne 1. julija 2018.

Št. 310-08/17-4/23
Ljubljana, dne 15. februarja 2018
EPA 2374-VII

Državni zbor
Republike Slovenije
Matjaž Nemec l.r.
Podpredsednik

---

543. Zakon o evidentiranju dejanske rabe zemljišč javne cestne in javne železniške infrastrukture (ZEDRZ)

Na podlagi druge alinee prvega odstavka 107. člena in prvega odstavka 91. člena Ustave Republike Slovenije izdajam

U K A Z

o razglasitvi Zakona o evidentiranju dejanske rabe zemljišč javne cestne in javne železniške infrastrukture (ZEDRZ)

Razglašam Zakon o evidentiranju dejanske rabe zemljišč javne cestne in javne železniške infrastrukture (ZEDRZ), ki ga je sprejel Državni zbor Republike Slovenije na seji dne 15. februarja 2018.

Št. 003-02-2/2018-14
Ljubljana, dne 23. februarja 2018

Borut Pahor l.r.
Predsednik
Republike Slovenije

Z A K O N

O EVIDENTIRANJU DEJANSKE RABE ZEMLJIŠČ JAVNE CESTNE IN JAVNE ŽELEZNIŠKE INFRASTRUKTURE (ZEDRZ)

1. člen

(vsebina zakona)

Ta zakon ureja določanje in evidentiranje dejanske rabe zemljišč javne cestne in javne železniške infrastrukture, posredovanje podatkov v zemljiški kataster, namen uporabe podatkov in varstvo pravic lastnikov zemljišč.

2. člen

(opredelitev izrazov)

(1) Izrazi, opredeljeni v tem zakonu, imajo naslednji pomen:

1. evidentiranje dejanske rabe zemljišč javne cestne in javne železniške infrastrukture pomeni vzpostavitev, vodenje in vzdrževanje evidence dejanske rabe zemljišč javne cestne in javne železniške infrastrukture;

2. javna cestna infrastruktura so javne ceste, kot so opredeljene v zakonu, ki ureja ceste;

3. dejanska raba zemljišč javne cestne infrastrukture pomeni dejansko uporabo pozidanih zemljišč, na katerih so objekti in naprave, potrebni za nemoteno odvijanje javnega cestnega prometa, ter zemljišč, potrebnih za uporabo teh objektov in naprav v skladu z zakonom, ki ureja določeno vrsto javne ceste;

4. javna železniška infrastruktura je javna železniška infrastruktura, kot je opredeljena v zakonu, ki ureja železniški promet;

5. dejanska raba zemljišč javne železniške infrastrukture pomeni dejansko uporabo pozidanih zemljišč, na katerih so objekti in naprave, potrebni za nemoteno odvijanje javnega železniškega prometa, ter zemljišč, potrebnih za uporabo teh objektov in naprav v skladu z zakonom, ki ureja železniški promet;

6. upravljavec javne cestne ali javne železniške infrastrukture je državni ali občinski organ oziroma gospodarska družba, ki na podlagi zakona upravlja javno cestno infrastrukturo oziroma javno železniško infrastrukturo (v nadaljnjem besedilu: upravljavec);

7. poligon dejanske rabe je strnjena površina zemljišča z isto vrsto dejanske rabe.

(2) Izrazi, ki niso opredeljeni s tem zakonom, imajo enak pomen kot izrazi, določeni s predpisi, ki urejajo železniški promet, varnost železniškega prometa, ceste in evidentiranje nepremičnin.

3. člen

(evidenca dejanske rabe zemljišč javne cestne in javne železniške infrastrukture)

(1) Podatki o dejanski rabi zemljišč javne cestne oziroma javne železniške infrastrukture se vodijo v matični evidenci dejanske rabe zemljišč javne cestne in javne železniške infrastrukture (v nadaljnjem besedilu: evidenca), ki jo vzpostavi, vodi in vzdržuje Direkcija Republike Slovenije za infrastrukturo (v nadaljnjem besedilu: direkcija). Upravljavci zagotavljajo podatke, ki se vodijo v evidenci, in so odgovorni za njihovo pravilnost in ažurnost.

(2) Direkcija določi podatkovni model za vodenje evidence ter izmenjevalni format za posredovanje podatkov v evidenco in ga objavi na svoji spletni strani.

(3) V evidenci se vodijo podatki o naslednjih vrstah dejanske rabe zemljišč javne cestne in javne železniške infrastrukture:

– javna državna cestna infrastruktura (avtoceste, hitre ceste, glavne ceste, regionalne ceste),

– javna občinska cestna infrastruktura (lokalne ceste, javne poti) in

– javna železniška infrastruktura.

(4) V evidenci se ne zbirajo in ne obdelujejo osebni podatki.

(5) Za posamezno vrsto dejanske rabe zemljišč se v evidenci vodijo zlasti naslednji podatki:

– meja območja dejanske rabe v obliki poligona dejanske rabe,

– vrsta dejanske rabe,

– lokacijska natančnost podatkov in

– upravljavec.

(6) Podatki o javni cestni in javni železniški infrastrukturi morajo biti evidentirani v evidenci in v zbirnem katastru gospodarske javne infrastrukture, vzpostavljenem na podlagi zakona, ki ureja prostorsko načrtovanje. Podatki iz obeh evidenc morajo biti lokacijsko in vsebinsko usklajeni.

(7) Podrobnejšo vsebino in način vodenja evidence, šifrant dejanskih rab zemljišč po tem zakonu in vsebino metodologije določanja in usklajevanja dejanske rabe zemljišč predpiše minister, pristojen za infrastrukturo.

4. člen

(vpis podatkov v evidenco)

(1) Prvi vpis podatkov o dejanski rabi zemljišč javne cestne ali javne železniške infrastrukture v evidenco in vsaka sprememba podatkov o dejanski rabi se izvede na podlagi elaborata podatkov dejanske rabe zemljišč, ki ga direkciji predloži upravljavec.

(2) Pred izvedbo vpisa podatkov o dejanski rabi zemljišč javne cestne ali javne železniške infrastrukture v evidenco direkcija preveri usklajenost podatkov o javni cestni ali javni železniški infrastrukturi v elaboratu podatkov dejanske rabe zemljišč s podatki v zbirnem katastru gospodarske javne infrastrukture.

(3) Če direkcija ugotovi, da podatki o javni cestni ali javni železniški infrastrukturi v elaboratu podatkov dejanske rabe zemljišč v zbirnem katastru gospodarske javne infrastrukture niso evidentirani, ali podatki v elaboratu podatkov dejanske rabe zemljišč niso lokacijsko ali vsebinsko usklajeni s podatki v zbirnem katastru gospodarske javne infrastrukture, upravljavca opozori na ugotovljeno neusklajenost in ga pozove, naj neusklajenost odpravi, vpisa neusklajenih podatkov v evidenco pa ne izvede.

(4) Vsebino elaborata podatkov dejanske rabe zemljišč predpiše minister, pristojen za infrastrukturo.

5. člen

(posredovanje podatkov v zemljiški kataster)

(1) Direkcija v skladu s predpisi, ki urejajo evidentiranje nepremičnin, posreduje Geodetski upravi Republike Slovenije vse podatke in njihove spremembe, vpisane v evidenco.

(2) V zemljiškem katastru se dejanska raba zemljišč javne cestne in javne železniške infrastrukture vodi kot podrobnejša dejanska raba pozidanih zemljišč.

6. člen

(posodabljanje podatkov v evidenci)

(1) Upravljavci ažurno posodabljajo podatke v evidenci ob vsaki spremembi podatkov o javni cestni ali javni železniški infrastrukturi v zbirnem katastru gospodarske javne infrastrukture.

(2) Spremembe podatkov o javni cestni ali javni železniški infrastrukturi v zbirnem katastru gospodarske javne infrastrukture in evidenci upravljavci predložijo istočasno.

(3) Spremembe podatkov o javni cestni ali javni železniški infrastrukturi v zbirnem katastru gospodarske javne infrastrukture in spremembe podatkov v evidenci se vpišejo po pregledu in potrditvi lokacijske in vsebinske usklajenosti predlaganih sprememb podatkov.

(4) Pregled in potrditev usklajenosti iz prejšnjega odstavka izvede direkcija.

7. člen

(javnost podatkov iz evidence)

(1) Podatki iz evidence so namenjeni vodenju podatkov o dejanski rabi zemljišč v zemljiškem katastru.

(2) Javna dostopnost podatkov o dejanski rabi zemljišč javne cestne in javne železniške infrastrukture se zagotavlja v okviru javno dostopnih podatkov v uradnih nepremičninskih evidencah.

(3) Upravljavec lahko iz zemljiškega katastra za namen urejanja stvarnopravnih razmerij pridobi, zbira in obdeluje podatke o zemljiščih, ki še niso v lasti Republike Slovenije oziroma občine, na njih pa je evidentirana dejanska raba infrastrukture, ki je v upravljanju tega upravljavca. Za namen iz prejšnjega stavka sme upravljavec zbirati in obdelovati naslednje podatke:

– identifikacijska oznaka parcele,

– površina in

– ime in priimek ter naslov lastnika ali lastnice (v nadaljnjem besedilu: lastnik) zemljišča.

8. člen

(postopek uskladitve evidentiranja dejanske rabe zemljišč)

(1) Če lastnik zemljišča meni, da se podatek o dejanski rabi javne cestne ali javne železniške infrastrukture na zemljišču v njegovi lasti, kot je razviden v zemljiškem katastru in je bil oziroma bi moral biti evidentiran v skladu s tem zakonom, ne ujema z dejanskim stanjem, lahko vloži pri pristojnem upravljavcu predlog za uskladitev podatkov dejanske rabe javne cestne ali javne železniške infrastrukture na zemljišču v njegovi lasti z dejanskim stanjem (tehnični postopek uskladitve).

(2) Upravljavec uskladi podatek z dejanskim stanjem kot spremembo podatkov v evidenci in o tem obvesti lastnika zemljišča.

(3) Če upravljavec v evidenci ne uskladi evidentiranega stanja z dejanskim stanjem v roku 60 dni po prejemu zahteve oziroma o tem ne obvesti lastnika zemljišča, lahko lastnik zemljišča pri direkciji zahteva uvedbo postopka za uskladitev evidentiranega stanja z dejanskim stanjem (upravni postopek). Direkcija izvede uskladitev podatkov v evidenci na podlagi elaborata sprememb podatkov dejanske rabe na zemljišču lastnika, ki ga izdela geodetsko podjetje kot geodetsko storitev. Uskladitev se izvede na stroške pristojnega upravljavca. Elaborat sprememb podatkov dejanske rabe na zemljišču lastnika se evidentira v evidenci.

(4) Če direkcija ugotovi, da je upravljavec evidentiral podatke o dejanski rabi zemljišča lastnika skladno s predpisano metodologijo, zahtevo lastnika zavrne.

(5) Zoper odločitev direkcije je dovoljena pritožba na ministrstvo, pristojno za infrastrukturo. Po dokončnosti odločbe direkcija uskladi podatke v evidenci.

(6) Če direkcija kot pristojni upravljavec v tehničnem postopku uskladitve iz prvega odstavka tega člena predlogu lastnika zemljišča ne ugodi v celoti, o tem odloči z odločbo v upravnem postopku. Če direkcija ne uskladi podatka z dejanskim stanjem v skladu s prvim in drugim odstavkom tega člena in o tem ne obvesti lastnika zemljišča oziroma o tem ne odloči na način iz prejšnjega stavka v roku 60 dni od prejema predloga, se predlog lastnika šteje kot vloga za uvedbo upravnega postopka iz tretjega odstavka tega člena. V tem primeru je dovoljena pritožba na ministrstvo, pristojno za infrastrukturo.

(7) Minister, pristojen za infrastrukturo, predpiše podrobnejšo vsebino elaborata sprememb podatkov dejanske rabe na zemljišču lastnika iz tretjega odstavka tega člena.

PREHODNE IN KONČNA DOLOČBA

9. člen

(izdaja podzakonskih aktov)

Minister, pristojen za infrastrukturo, izda pravilnik iz sedmega odstavka 3. člena, četrtega odstavka 4. člena in iz sedmega odstavka 8. člena tega zakona najkasneje v 30 dneh od uveljavitve tega zakona.

10. člen

(določitev podatkovnega modela in izmenjevalnega formata ter vzpostavitev evidence)

(1) Podatkovni model za vodenje evidence ter izmenjevalni format za posredovanje podatkov v evidenco iz drugega odstavka 3. člena tega zakona direkcija objavi na svoji spletni strani najkasneje v treh mesecih od uveljavitve tega zakona.

(2) Direkcija vzpostavi informacijske rešitve za evidenco iz 3. člena tega zakona najkasneje v šestih mesecih od uveljavitve tega zakona.

11. člen

(vzpostavitev podatkov v evidenci)

Upravljavci vzpostavijo podatke v evidenci iz 3. člena tega zakona najkasneje do 1. junija 2019.

12. člen

(začetek uporabe 8. člena tega zakona)

Določba 8. člena tega zakona se začne uporabljati 1. junija 2019.

13. člen

(začetek veljavnosti)

Ta zakon začne veljati petnajsti dan po objavi v Uradnem listu Republike Slovenije.

Št. 720-04/17-1/15
Ljubljana, dne 15. februarja 2018
EPA 2463-VII

Državni zbor
Republike Slovenije
Matjaž Nemec l.r.
Podpredsednik

---

544. Zakon o spremembah in dopolnitvah Zakona o javnih financah (ZJF-H)

Na podlagi druge alinee prvega odstavka 107. člena in prvega odstavka 91. člena Ustave Republike Slovenije izdajam

U K A Z
o razglasitvi Zakona o spremembah in dopolnitvah Zakona o javnih financah (ZJF-H)

Razglašam Zakon o spremembah in dopolnitvah Zakona o javnih financah (ZJF-H), ki ga je sprejel Državni zbor Republike Slovenije na seji dne 15. februarja 2018.

Št. 003-02-2/2018-10
Ljubljana, dne 23. februarja 2018

Borut Pahor l.r.
Predsednik
Republike Slovenije

Z A K O N
O SPREMEMBAH IN DOPOLNITVAH ZAKONA O JAVNIH FINANCAH (ZJF-H)

1. člen

V Zakonu o javnih financah (Uradni list RS, št. 11/11 – uradno prečiščeno besedilo, 14/13 – popr., 101/13, 55/15 – ZFisP in 96/15 – ZIPRS1617) se za tretjim odstavkom 1. člena dodata nova četrti in peti odstavek, ki se glasita:

»(4) Ta zakon ureja tudi srednjeročno načrtovanje fiskalne politike in ukrepe, s katerimi se zagotavlja fiskalna disciplina ter pravila za porabo presežkov institucionalnih enot sektorja država.

(5) S tem zakonom se v pravni red Republike Slovenije delno prenaša Direktiva Sveta 2011/85/EU z dne 8. novembra 2011 o zahtevah v zvezi s proračunskimi okviri držav članic (UL L št. 306 z dne 23. 11. 2011, str. 41).«.

2. člen

Za 9. členom se dodajo novo poglavje »1.A SREDNJEROČNO NAČRTOVANJE FISKALNE POLITIKE IN FISKALNA DISCIPLINA« ter novi členi 9.a, 9.b, 9.c, 9.č, 9.d, 9.e, 9.f, 9.g, 9.h, 9.i, 9.j, 9.k, 9.l, 9.m, 9.n in 9.o, ki se glasijo:

»9.a člen

(Državni program razvojnih politik)

(1) Vlada na predlog predstojnika službe, pristojne za razvoj, in ministra, pristojnega za finance, do 30. novembra tekočega leta sprejme Državni program razvojnih politik. Državni program razvojnih politik je dokument, ki zajema politike, vire sredstev in ukrepe za dosego ciljnega salda sektorja država v skladu z Zakonom o fiskalnem pravilu (Uradni list RS, št. 55/15; v nadaljnjem besedilu: ZFisP) ter vsebinsko opredeljuje in finančno vrednoti prioritete vlade za naslednja štiri leta.

(2) Za pripravo Državnega programa razvojnih politik ministrstva najpozneje do 15. oktobra tekočega leta službi, pristojni za razvoj, na ravni podprograma posredujejo vrstni red prioritet ali njihove spremembe iz svoje pristojnosti za naslednja štiri leta. Prioritete se ujemajo s cilji, opredeljenimi v krovnem razvojnem dokumentu države, Strategiji razvoja Slovenije. Poleg prioritet ministrstva posredujejo tudi predlog ukrepov iz prejšnjega odstavka.

(3) Prioritete iz prejšnjega odstavka vsebujejo tudi strukturne ali institucionalne spremembe, ki so finančno ovrednotene tako, da so prioritete v skladu z omejitvami, ki jih določa ZFisP. Za strukturne spremembe se štejejo tiste spremembe, ki vsebujejo preverljive ter dolgoročne pozitivne učinke, ki prispevajo k doseganju srednjeročnega fiskalnega cilja.

9.b člen

(napoved makroekonomskih agregatov in priprava scenarija)

(1) Urad, pristojen za makroekonomske analize in razvoj, najpozneje v sedmih dneh po objavi statističnih podatkov o rasti bruto domačega proizvoda v zadnjem četrtletju preteklega leta, ministrstvu, pristojnemu za finance, posreduje pomladansko napoved makroekonomskih agregatov za tekoče in najmanj naslednja štiri leta (v nadaljnjem besedilu: pomladanska napoved), ter primerjavo med to napovedjo in zadnjo napovedjo Evropske komisije (v nadaljnjem besedilu: EK) z obrazložitvijo znatnih odstopanj.

(2) V rokih iz prejšnjega odstavka urad, pristojen za makroekonomske analize in razvoj, pripravi še scenarij, ki upošteva finančno ovrednotene učinke ukrepov iz Državnega programa razvojnih politik.

(3) Urad, pristojen za makroekonomske analize in razvoj, najpozneje v sedmih dneh po objavi statističnih podatkov o rasti bruto domačega proizvoda v drugem četrtletju tekočega leta in prve letne ocene gospodarske rasti v preteklem letu, ministrstvu, pristojnemu za finance, posreduje jesensko napoved makroekonomskih agregatov za tekoče leto in najmanj naslednja štiri leta (v nadaljnjem besedilu: jesenska napoved), ter primerjavo med to napovedjo in zadnjo napovedjo EK z obrazložitvijo znatnih odstopanj.

(4) Urad, pristojen za makroekonomske analize in razvoj, napovedi iz prvega in tretjega odstavka tega člena ter scenarij iz drugega odstavka tega člena posreduje v seznanitev vladi in jih javno objavi na svojih spletnih straneh.

(5) Sektor država in metodologija ESA imata enak pomen kot po ZFisP.

9.c člen

(priprava napovedi prihodkov oziroma prejemkov in odhodkov oziroma izdatkov)

(1) Na podlagi Državnega programa razvojnih politik, pomladanske napovedi in usmeritev ministrstva, pristojnega za finance, predlagatelji finančnih načrtov in občine zase in zbirno za javne zavode, katerih financiranje spada v njihovo pristojnost ali katerih ustanovitelji so, ministrstvu, pristojnemu za finance, posredujejo napovedi prejemkov in izdatkov po ekonomski klasifikaciji ter napovedi izdatkov po programski klasifikaciji na ravni podprograma za tekoče leto in naslednja tri leta najpozneje do 15. marca tekočega leta.

(2) Javne agencije in javni skladi, katerih ustanoviteljica je država, svoje napovedi prejemkov in izdatkov po ekonomski klasifikaciji ter napovedi izdatkov po programski klasifikaciji na ravni podprograma za tekoče leto in naslednja tri leta najpozneje do 15. marca tekočega leta posredujejo ministrstvu, pristojnemu za finance.

(3) Na podlagi Državnega programa razvojnih politik, pomladanske napovedi in usmeritev ministrstva, pristojnega za finance, Zavod za pokojninsko in invalidsko zavarovanje Slovenije oziroma Zavod za zdravstveno zavarovanje Slovenije pripravi okvirne finančne projekcije prejemkov in izdatkov za tekoče leto in naslednja tri leta in jih do 15. marca tekočega leta posreduje ministrstvu, pristojnemu za finance.

(4) Na podlagi Državnega programa razvojnih politik, pomladanske napovedi in usmeritev ministrstva, pristojnega za finance, vse institucionalne enote, ki sodijo v sektor država in ki niso uporabnice državnega ali občinskega proračuna, pripravijo napovedi prejemkov in izdatkov za tekoče leto in naslednja tri leta in jih do 15. marca tekočega leta posredujejo ministrstvu, pristojnemu za finance.

(5) Ministrstvo, pristojno za finance, usmeritve iz prvega, tretjega in četrtega odstavka tega člena izda do 10. marca tekočega leta.

(6) Če ministrstvo, pristojno za finance, do sprejetja proračuna države ugotovi, da je treba načrtovane izdatke pri institucionalnih enotah sektorja država znižati, s tem seznani vlado, ki lahko odloči, da se izdatki v napovedih izdatkov iz prvega, drugega in četrtega odstavka tega člena ter projekcijah iz tretjega odstavka tega člena, razen v napovedih izdatkov za občine, znižajo.

(7) Na podlagi odločitve vlade iz prejšnjega odstavka minister, pristojen za finance, posreduje zahtevo za popravek

napovedi ali finančne projekcije predlagateljem napovedi iz prvega, drugega in četrtega odstavka tega člena ter Zavodu za pokojninsko in invalidsko zavarovanje Slovenije in Zavodu za zdravstveno zavarovanje Slovenije, razen občinam.

9.č člen

(srednjeročna fiskalna strategija)

(1) Srednjeročna fiskalna strategija je dokument vlade, ki ga sprejme do 1. maja tekočega leta na predlog ministrstva, pristojnega za finance, ki poleg ciljnega salda sektorja država in zgornje meje izdatkov sektorja država za tekoče leto in naslednja tri leta, ki so določeni v Okviru za pripravo proračunov sektorja države iz 6. člena ZFisP (v nadaljnjem besedilu: Okvir), vključuje tudi:

1. pomladansko napoved in primerjavo pomladanske napovedi z zadnjo makroekonomsko napovedjo EK;

2. napovedi osnovnih kategorij davkov, prispevkov, nedavčnih prihodkov in drugih kategorij prihodkov sektorja država za tekoče leto in naslednja tri leta na podlagi makroekonomskega scenarija brez upoštevanja ukrepov;

3. napovedi osnovnih ekonomskih kategorij odhodkov sektorja država za tekoče leto in naslednja tri leta na podlagi makroekonomskega scenarija brez upoštevanja ukrepov;

4. primerjavo prihodkov in odhodkov sektorja država ter ciljnega salda sektorja država z zadnjo oceno EK;

5. kvalitativne in kvantitativne opise ukrepov, ki so razdeljeni na osnovne ekonomske kategorije prejemkov in izdatkov sektorja država, s katerimi se bo dosegel ciljni saldo sektorja država, v primerjavi z napovedmi iz 2. in 3. točke tega odstavka ob nespremenjenih politikah;

6. dolgoročne ocene vzdržnosti javnih financ;

7. zgornjo mejo dolga sektorja država in zgornjo mejo poroštev sektorja država za tekoče leto in naslednja tri leta v odstotku bruto domačega proizvoda (v nadaljnjem besedilu: BDP);

8. analizo občutljivosti ob različnih predpostavkah rasti BDP in obrestnih merah.

(2) Ne glede na 8. točko prejšnjega odstavka ministrstvo, pristojno za finance, analizo občutljivosti ob različnih predpostavkah rasti BDP in obrestnih merah, ločeno pripravi in javno objavi na svojih spletnih straneh ob vsaki napovedi makroekonomskih agregatov, ki jo pripravi urad, pristojen za makroekonomske analize in razvoj.

(3) Minister, pristojen za finance, je odgovoren za pripravo okvira, Programa stabilnosti, napovedi prihodkov in izdatkov sektorja država in za izvedbo ukrepov iz 9.e člena tega zakona.

9.d člen

(priprava povezovalne tabele in objava podatkov institucionalnih enot sektorja država)

(1) Statistični urad Republike Slovenije pripravi podrobno povezovalno tabelo, ki prikazuje metodologijo pretvorbe podatkov, izkazanih po denarnem toku, v podatke, izkazane po načelu nastanka poslovnega dogodka v skladu z metodologijo ESA, ministrstvo, pristojno za finance, pa jo objavi na svoji spletni strani.

(2) Ministrstvo, pristojno za finance, na svoji spletni strani objavlja mesečne ocene oziroma podatke prihodkov in izdatkov proračunov sektorja država, razdeljene na podsektor centralne ravni sektorja država za pretekli mesec in četrtletne ocene oziroma podatke prihodkov in izdatkov proračunov sektorja država, razdeljene na podsektor lokalne ravni sektorja država za preteklo četrtletje. Za institucionalne enote sektorja država se podatki objavljajo po načelu denarnega toka, razen za gospodarske družbe, za katere se ti podatki objavljajo po načelu nastanka poslovnega dogodka.

(3) Ministrstvo, pristojno za finance, pripravi informacije v zvezi s pogojnimi obveznostmi, ki bi lahko pomembno vplivale na proračune institucionalnih enot sektorja država, vključno z državnimi poroštvi, javno zasebnimi partnerstvi, ki so evidentirana zunaj bilanc sektorja država, in slabimi posojili, opredeljenimi v Uredbi Sveta (EU) št. 549/2013 z dne 21. maja 2013 o Evropskem sistemu nacionalnih in regionalnih računov v Skupnosti (UL L 174 z dne 26. 6. 2013, v nadaljnjem besedilu: Uredba št. 549/2013), ter informacije o udeležbi države v kapitalu zasebnih in javnih družb, opredeljenih v Uredbi št. 549/2013, kadar gre za ekonomsko pomembne zneske. Podatke o obsegu obveznosti javnih družb pripravi Statistični urad Republike Slovenije. Informacije, povezane s pogojnimi obveznostmi glede državnih poroštev, javno-zasebnih partnerstev, evidentiranih zunaj bilanc sektorja država, in slabih posojil, informacije o obsegu obveznosti javnih družb in informacije o udeležbi države v kapitalu objavi na svoji spletni strani ministrstvo, pristojno za finance.

9.e člen

(fiskalna disciplina)

(1) V primerih iz prvega odstavka 11. člena ZFisP, minister, pristojen za finance, s prvim dnem naslednjega meseca, za največ 60 dni sprejme ukrepe za zagotovitev fiskalne discipline, s katerimi poizkuša doseči ponovno srednjeročno uravnoteženost javnih financ, in sicer:

1. dovoli prevzemanje obveznosti samo na podlagi predhodnega soglasja ministra, pristojnega za finance;

2. predlaga vladi sprejetje predpisov, s katerimi se zmanjšajo izdatki proračunov sektorja država;

3. prepove prerazporejanje pravic porabe.

(2) Če je za zagotovitev spoštovanja srednjeročne uravnoteženosti javnih financ iz 3. člena ZFisP, v skladu z drugim odstavkom 11. člena ZFisP, treba pripraviti predlog spremembe okvira, se do sprejetja spremembe okvira ukrepi iz prejšnjega odstavka nadaljujejo.

9.f člen

(roki za posredovanje ocen Fiskalnega sveta)

(1) Fiskalni svet ocene iz 1. točke tretjega odstavka 7. člena ZFisP posreduje vladi in Državnemu zboru v sedmih dneh od prejema predloga okvira in osnutka Programa stabilnosti.

(2) Fiskalni svet na predlog proračuna države oziroma na predlog sprememb proračuna države posreduje ocene iz 2. točke tretjega odstavka 7. člena ZFisP najkasneje do 20. oktobra tekočega leta, na predlog rebalansa proračuna pa v 15 od prejema predloga rebalansa proračuna države.

(3) Fiskalni svet ocene iz 3. točke tretjega odstavka 7. člena ZFisP posreduje vladi in Državnemu zboru v 30 dneh od prejema konsolidirane bilance sektorja država, ki je sestavljena iz konsolidiranih bilanc blagajn javnega financiranja po denarnem toku, ki jo posreduje ministrstvo, pristojno za finance, in ocene Statističnega urada Republike Slovenije za celoten sektor države, ki jo Fiskalnemu svetu posreduje Statistični urad Republike Slovenije, do 30. junija tekočega leta za preteklo leto.

(4) Fiskalni svet ocene iz 4. točke tretjega odstavka 7. člena ZFisP posreduje vladi in Državnemu zboru v 15 dneh od prejema predloga sprememb okvira in predloga programa ukrepov, s katerimi se bo ponovno zagotovilo spoštovanje srednjeročne uravnoteženosti.

(5) Fiskalni svet ocene iz 5. točke tretjega odstavka 7. člena ZFisP posreduje vladi in Državnemu zboru v 15 dneh od prejema sprememb okvira, s katerim se določa obseg dopustnih odstopanj od srednjeročne uravnoteženosti v primeru ugotovljenih izjemnih okoliščin iz prvega odstavka 12. člena ZFisP.

(6) Fiskalni svet ocene iz 6. točke tretjega odstavka 7. člena ZFisP posreduje vladi ali Državnemu zboru v 15 dneh od prejema zaprosila.

(7) Če iz ocene Fiskalnega sveta izhaja, da predlog okvira iz prvega odstavka tega člena ni v skladu s srednjeročnimi fiskalnimi cilji, in Državni zbor okvira zaradi tega ne sprejme, vlada do 15. septembra tekočega leta Državnemu zboru in Fiskalnemu svetu ob predložitvi predloga državnega proračuna ali njegovih sprememb posreduje v sprejetje oziroma oceno tudi predlog okvira. Državni zbor okvir sprejme ob sprejetju državnega proračuna ali njegovih sprememb.

9.g člen

(naloga Fiskalnega sveta v postopkih srednjeročnega načrtovanja ter usklajenost okvira z dokumenti srednjeročnega načrtovanja)

(1) Fiskalni svet vsaki dve leti opravi analizo napovedi makroekonomskih agregatov iz 9.b člena tega zakona za pretekla štiri leta in jo predstavi v poročilu. V primeru ugotovljenih odstopanj Fiskalni svet posreduje vladi ustrezne ugotovitve, vlada pa mora na tej podlagi pripraviti popravljalne ukrepe. Fiskalni svet poročilo javno objavi na svojih spletnih straneh.

(2) Če se v skladu s šestim odstavkom 6. člena ZFisP ob posredovanju predloga državnega proračuna ali njegovih sprememb posreduje v sprejem tudi predlog spremembe okvira, morajo biti spremembe skladne z dokumenti, na podlagi katerih je bil določen srednjeročni fiskalni cilj.

9.h člen

(informacija o ravni BDP)

Ministrstvo, pristojno za finance, ob upoštevanju podatkov iz jesenske napovedi urada, pristojnega za makroekonomske analize in razvoj, najpozneje do 16. oktobra tekočega leta ugotovi in na spletni strani objavi informacijo o tem, ali bo država v naslednjem letu v obdobju podpotencialne ali nadpotencialne ravni bruto domačega proizvoda (v nadaljnjem besedilu: BDP).

9.i člen

(izračunavanje presežkov institucionalnih enot sektorja država)

Institucionalne enote sektorja država, ki so uvrščene v sektor S.13 in morajo presežke porabljati v skladu s 5. členom ZFisP, presežke izračunavajo na dan 31. decembra na te načine:

1. državni in občinski proračuni izračunavajo presežke po denarnem toku in jih zmanjšajo za neplačane obveznosti, razen za neplačane obveznosti iz odplačila glavnic dolga, za neporabljene donacije in neporabljena namenska sredstva;

2. Zavod za pokojninsko in invalidsko zavarovanje Slovenije izračunava presežek po denarnem toku;

3. Zavod za zdravstveno zavarovanje Slovenije izračunava presežke po denarnem toku in jih zmanjša za neplačane obveznosti, neporabljena namenska sredstva in neporabljene donacije;

4. javni skladi izračunavajo presežke po denarnem toku in jih zmanjšajo za neplačane obveznosti, razen za neplačane obveznosti iz odplačila glavnic dolga, ter za neporabljene donacije in neporabljena namenska sredstva;

5. javne agencije in javni zavodi izračunavajo presežke po denarnem toku in jih zmanjšajo za neplačane obveznosti, neporabljena namenska sredstva, ki so namenjena za financiranje izdatkov v prihodnjem obdobju in so evidentirana na kontih časovnih razmejitev, in neporabljena sredstva za investicije;

6. druge institucionalne enote sektorja država, ki niso zajete v 1., 2., 3., 4. in 5. točki tega člena (v nadaljnjem besedilu: druge institucionalne enote sektorja država), izračunavajo presežke tako, da zmanjšajo izkazani čisti dobiček za namene iz prvega odstavka 230. člena Zakona o gospodarskih družbah (Uradni list RS, št. 65/09 – uradno prečiščeno besedilo, 33/11, 91/11, 32/12, 57/12, 44/13 – odl. US, 82/13, 55/15 in 15/17), polovica tako zmanjšanega čistega dobička pa se evidentira na ločenem računu kot presežek institucionalne enote sektorja država po 5. členu ZFisP.

9.j člen

(uporaba na ločenem računu zbranih presežkov državnega oziroma občinskega proračuna)

(1) Na ločenem računu zbrani presežki se ob zadolženosti države oziroma občine lahko uporabijo le za odplačila glavnic dolga v tekočem proračunskem letu.

(2) Če občina ni zadolžena, se presežki iz prejšnjega odstavka lahko uporabijo samo za financiranje namenov iz tretjega odstavka 5. člena ZFisP.

9.k člen

(uporaba na ločenem računu zbranih presežkov Zavoda za pokojninsko in invalidsko zavarovanje Slovenije in Zavoda za zdravstveno zavarovanje Slovenije)

(1) Na ločenem računu zbran presežek preteklega leta, ki ga ugotovi Zavod za pokojninsko in invalidsko zavarovanje Slovenije, se vplača v državni proračun.

(2) Na ločenem računu zbrani presežki, ki jih ugotovi Zavod za zdravstveno zavarovanje Slovenije, se lahko uporabijo v skladu s 5. členom ZFisP.

9.l člen

(uporaba na ločenem računu zbranih presežkov javnih skladov)

(1) O uporabi na ločenem računu zbranih presežkov javnega sklada, katerega ustanoviteljica je država, na predlog pristojnega ministra odloča vlada.

(2) O uporabi na ločenem računu zbranih presežkov javnega sklada, katerega ustanoviteljica je občina, na predlog župana odloča občinski svet.

(3) Vlada lahko zahteva vplačilo presežkov iz prvega odstavka tega člena v državni proračun, če ugotovi, da:

– javni sklad ni zadolžen in

– ne obstaja nujnost investicij ali povečanja premoženja javnega sklada.

(4) Občinski svet lahko zahteva vplačilo presežkov iz drugega odstavka tega člena v občinski proračun, če ugotovi, da:

– javni sklad ni zadolžen in

– ne obstaja nujnost investicij ali povečanja premoženja javnega sklada.

9.m člen

(uporaba na ločenem računu zbranih presežkov javnih agencij in javnih zavodov)

(1) O uporabi na ločenem računu zbranih presežkov javnih agencij in javnih zavodov odloči vlada oziroma občinski svet na predlog župana ob predhodnem soglasju financerja oziroma sofinancerja, ki več kot 50-odstotno sofinancira javno agencijo in javni zavod, če ustanovitelj in financer nista ista oseba.

(2) Vlada lahko zahteva vplačilo presežkov iz prejšnjega odstavka v državni proračun, če ugotovi, da javna agencija oziroma javni zavod ni zadolžen.

(3) Občinski svet lahko zahteva vplačilo presežkov iz prvega odstavka tega člena v občinski proračun, če ugotovi, da javna agencija oziroma javni zavod ni zadolžen.

9.n člen

(uporaba na ločenem računu zbranih presežkov drugih institucionalnih enot sektorja država)

(1) Na ločenem računu zbrani presežki se ob zadolženosti druge institucionalne enote sektorja država lahko uporabijo le za odplačila glavnic dolga v tekočem letu. Kot ločen račun se šteje vzpostavitev ločene evidence na posebnem kontu.

(2) Če druga institucionalna enota sektorja država ni zadolžena, se presežki iz prejšnjega odstavka lahko uporabijo samo za financiranje namenov iz tretjega odstavka 5. člena ZFisP.

9.o člen

(povečanje premoženja institucionalnih enot sektorja država)

Na ločenem računu zbrani presežki se lahko uporabijo za povečanje premoženja institucionalne enote sektorja država samo, če institucionalna enota sektorja država brez povečanja premoženja iz četrtega odstavka 5. člena ZFisP ne bi več izpolnjevala pogojev za delovanje ali če obveznost povečanja premoženja izhaja iz strukturne reforme, ki ima dolgoročno merljiv vpliv na vzdržnost javnih financ.«.

3. člen

Besedilo 13. člena se spremeni tako, da se glasi:

»(1) Vlada pripravi in predloži Državnemu zboru:

1. proračunski memorandum;
2. predlog proračuna države z obrazložitvami;
3. predloge finančnih načrtov Zavoda za zdravstveno zavarovanje Slovenije in Zavoda za pokojninsko in invalidsko zavarovanje Slovenije, oba v obveznem delu zavarovanja, za prihodnje leto in leto, ki temu sledi, ter predloge finančnih načrtov javnih skladov in agencij, katerih ustanoviteljica je država, z obrazložitvami za prihodnje leto;
4. predloge zakonov, ki so potrebni za izvedbo predloga proračuna države.

(2) Župan pripravi in predloži občinskemu svetu:
1. predlog proračuna občine z obrazložitvami;
2. predlog letnega programa razpolaganja s kapitalskimi naložbami občine;
3. predloge predpisov občine, ki so potrebni za izvedbo predloga proračuna občine.

(3) Predlog proračuna države za posamezno leto, ki ga vlada predlaga v sprejetje Državnemu zboru, mora biti usklajen z okvirom, ki ga je sprejel Državni zbor.

(4) Sestavni del obrazložitve predloga proračuna države sta kadrovski načrt in načrt izvajanja finančnih instrumentov, sestavni del obrazložitve predloga proračuna občine pa je kadrovski načrt.«.

4. člen

Besedilo 14. člena se spremeni tako, da se glasi:

»(1) Proračunski memorandum države je dokument vlade, ki vsebuje vsaj:
1. zadnjo napoved gospodarskih gibanj in ključnih makroekonomskih agregatov, pripravljenih na podlagi napovedi iz prvega oziroma tretjega odstavka 9.b člena tega zakona;
2. vsebine politik, ki sledijo prioritetam in ukrepom Državnega programa razvojnih politik;
3. opise strukturnih ukrepov za doseganje predvidenih ciljnega salda iz Srednjeročne fiskalne strategije;
4. politiko upravljanja dolga proračuna države.

(2) Vlada sprejme proračunski memorandum v mesecu septembru tekočega leta na predlog ministra, pristojnega za finance.«.

5. člen

Za 64. členom se doda nov 64.a člen, ki se glasi:

»64.a člen

(poročanje o davčnem dolgu in davčnih izdatkih)

(1) Vlada hkrati z zaključnim računom državnega proračuna za posamezno leto predloži Državnemu zboru tudi podatke o stanju in gibanju davčnega dolga v preteklem letu.

(2) Vlada hkrati z zaključnim računom državnega proračuna za posamezno leto predloži Državnemu zboru tudi poročilo o davčnih izdatkih v predpreteklem letu.«.

PREHODNE IN KONČNE DOLOČBE

6. člen

(prehodno obdobje za pripravo Državnega programa razvojnih politik, napovedi izdatkov po programski klasifikaciji, pripravo analize in obveznost usklajenosti okvira s srednjeročnimi proračunskimi dokumenti)

(1) Državni program razvojnih politik iz 9.a člena zakona in srednjeročna fiskalna strategija iz 9.č člena zakona se vladi prvič predložita v sprejetje za leto 2020.

(2) Napovedi izdatkov po programski klasifikaciji na ravni podprograma za tekoče leto in naslednja tri leta iz 9.c člena zakona se prvič pripravijo za leto 2020.

(3) Fiskalni svet analizo iz prvega odstavka 9.g člena zakona prvič pripravi v letu 2020.

(4) Drugi odstavek 9.g člena zakona se prvič uporabi v letu 2020.

7. člen

(priprava napovedi in proračunskega memoranduma)

(1) Urad, pristojen za makroekonomske analize in razvoj, napovedi iz 9.b člena zakona prvič pripravi za leto 2020.

(2) Vlada proračunski memorandum iz 14. člena zakona prvič pripravi za leto 2020.

8. člen

(objava ocen oziroma podatkov)

Ocene oziroma podatke o prejemkih in izdatkih za podsektorje sektorja država iz drugega odstavka 9.d člena zakona začne ministrstvo, pristojno za finance, objavljati najpozneje do konca leta 2019.

9. člen

(priprava poročila o davčnih izdatkih)

Poročilo o davčnih izdatkih iz drugega odstavka 64.a člena zakona se prvič pripravi v letu 2020.

10. člen

(razveljavitev zakonov)

Z dnem uveljavitve tega zakona prenehajo veljati:
– šesti odstavek 23. člena Zakona o davčnem postopku (Uradni list RS, št. 13/11 – uradno prečiščeno besedilo, 32/12, 94/12, 101/13 – ZDavNepr, 111/13, 25/14 – ZFU, 40/14 – ZIN-B, 90/14, 91/15, 63/16 in 69/17),
– šesti odstavek 70. člena in 71. člen Zakona o izvrševanju proračunov Republike Slovenije za leti 2018 in 2019 (Uradni list RS, št. 71/17).

11. člen

(začetek veljavnosti)

Ta zakon začne veljati naslednji dan po objavi v Uradnem listu Republike Slovenije.

Št. 411-01/17-40/18
Ljubljana, dne 15. februarja 2018
EPA 2454-VII

Državni zbor
Republike Slovenije
Matjaž Nemec l.r.
Podpredsednik

---

545. Zakon o spremembah in dopolnitvah Zakona o socialnem podjetništvu (ZSocP-A)

Na podlagi druge alinee prvega odstavka 107. člena in prvega odstavka 91. člena Ustave Republike Slovenije izdajam

U K A Z
o razglasitvi Zakona o spremembah in dopolnitvah Zakona o socialnem podjetništvu (ZSocP-A)

Razglašam Zakon o spremembah in dopolnitvah Zakona o socialnem podjetništvu (ZSocP-A), ki ga je sprejel Državni zbor Republike Slovenije na seji dne 15. februarja 2018.

Št. 003-02-2/2018-11
Ljubljana, dne 23. februarja 2018

Borut Pahor l.r.
Predsednik
Republike Slovenije

ZAKON
O SPREMEMBAH IN DOPOLNITVAH ZAKONA O SOCIALNEM PODJETNIŠTVU (ZSocP-A)

1. člen

V Zakonu o socialnem podjetništvu (Uradni list RS, št. 20/11 in 90/14 – ZDU-1) se v prvem odstavku 1. člena beseda »zaposlovanja« črta.

2. člen

2. člen se spremeni tako, da se glasi:

»2. člen

(pomeni izrazov)

Izrazi, uporabljeni v tem zakonu, pomenijo:

1. člani socialnega podjetja so osebe, ki imajo v socialnem podjetju upravljavske pravice, kot so ustanovitelji socialnega podjetja, lastniki socialnega podjetja, kadar imajo v socialnem podjetju osebe lahko lastniške deleže, in osebe, ki so vstopile v članstvo socialnega podjetja, kadar je socialno podjetje članska organizacija;

2. dejavnosti socialnega podjetništva so dejavnosti, ki zagotavljajo ponudbo proizvodov in storitev, s katerimi je mogoče dosegati enega ali več ciljev iz prvega odstavka 3. člena tega zakona, pri čemer spodbude in olajšave iz javnih sredstev socialnim podjetjem, ki izvajajo dejavnosti socialnega podjetništva, ne smejo predstavljati izkrivljanja konkurence;

3. deležniki so delavci, zaposleni v socialnem podjetju, prostovoljci, ki v socialnem podjetju opravljajo prostovoljsko delo, in osebe, ki so uporabniki proizvodov oziroma storitev socialnega podjetništva iz dejavnosti socialnega podjetništva na podlagi pogodbe ali drugega pravnega posla, sklenjenega za najmanj eno leto;

4. najbolj ranljive skupine na trgu dela so vsi prikrajšani delavci, resno prikrajšani delavci in invalidi, ki jih določa Uredba Komisije (EU) št. 651/2014 z dne 17. junija 2014 o razglasitvi nekaterih vrst pomoči za združljive z notranjim trgom pri uporabi členov 107 in 108 Pogodbe (UL L št. 187 z dne 26. 6. 2014, št. 1), zadnjič spremenjena z Uredbo Komisije (EU) 2017/1084 z dne 14. junija 2017 o spremembi Uredbe (EU) št. 651/2014, kar zadeva pomoč za pristaniško in letališko infrastrukturo, pragove za priglasitev za pomoč za kulturo in ohranjanje kulturne dediščine in pomoč za športno in večnamensko rekreacijsko infrastrukturo ter sheme regionalne pomoči za tekoče poslovanje za najbolj oddaljene regije, in o spremembi Uredbe (EU) št. 702/2014, kar zadeva izračun upravičenih stroškov (UL L št. 156 z dne 20. 6. 2017, str. 1), (v nadaljnjem besedilu: Uredba 651/2014/EU);

5. registrski organ je organ, ki podeljuje status socialnim podjetjem na podlagi izpolnjevanja pogojev iz tega zakona in je določen z zakonom za statusnopravno organiziranost posamezne vrste pravne osebe (npr. Zakon o gospodarskih družbah, Zakon o društvih, Zakon o zavodih, Zakon o ustanovah, Zakon o zadrugah);

6. socialna ekonomija je ekonomija, ki jo sestavljajo socialna podjetja, zadruge, invalidska podjetja, zaposlitveni centri, nevladne organizacije (društva, zavodi, ustanove oziroma fundacije), ki niso ustanovljeni izključno z namenom pridobivanja dobička, delujejo v korist svojih članov, uporabnikov oziroma širše skupnosti in proizvajajo tržne oziroma netržne proizvode ter storitve;

7. socialne inovacije so rešitve za družbene potrebe in težave, pri katerih trg in javni sektor nimata odgovorov;

8. socialno podjetje je nepridobitna pravna oseba, ki pridobi status socialnega podjetja in je lahko društvo, zavod, ustanova, gospodarska družba, zadruga, evropska zadruga ali druga pravna oseba zasebnega prava, ki ni ustanovljena izključno z namenom pridobivanja dobička ter premoženja ne deli, prav tako ne deli ustvarjenega presežka prihodkov nad odhodki;

9. socialno podjetništvo je trajno opravljanje podjetniške dejavnosti s proizvodnjo in prodajo proizvodov ali opravljanjem storitev na trgu, kjer ustvarjanje dobička ni glavni cilj podjetniške aktivnosti, temveč glavni cilj predstavlja doseganje socialnih oziroma družbenih učinkov.«.

3. člen

3. člen se spremeni tako, da se glasi:

»3. člen

(cilji in načela socialnega podjetništva)

(1) Socialno podjetništvo krepi družbeno solidarnost in povezanost, spodbuja sodelovanje ljudi, krepi sposobnost družbe za reševanje socialnih, gospodarskih, okoljskih in drugih problemov, spodbuja socialne inovacije, zagotavlja dodatno ponudbo izdelkov in storitev, ki so v javnem interesu, razvija nove možnosti zaposlovanja, zagotavlja dodatna delovna mesta ter socialno vključenost in poklicno (re)integracijo ranljivih skupin ljudi na trgu dela.

(2) V socialno podjetništvo se vključujejo nepridobitne pravne osebe, ki so ustanovljene in poslujejo po naslednjih načelih (v nadaljnjem besedilu: načela), ki izkazujejo njihov socialni značaj:

1. ustanovljene so na podlagi prostovoljne odločitve ustanoviteljev (avtonomna pobuda);

2. namen ustanovitve ni izključno pridobivanje dobička, premoženje in presežke prihodkov nad odhodki vlagajo v dejavnost socialnega podjetja, delitev presežkov prihodkov nad odhodki pa ni dopustna (nepridobitnost);

3. ustanovljene so z namenom trajnega opravljanja dejavnosti in so lahko ustanovljene z namenom zaposlovanja najbolj ranljivih skupin ljudi na trgu dela, kar je tudi javni interes (opravljanje dejavnosti v javnem interesu);

4. člani v njih delujejo prostovoljno (prostovoljno delovanje);

5. pri upravljanju so samostojne (neodvisnost);

6. s proizvodnjo in prodajo izdelkov ali opravljanjem storitev na trgu poslujejo po tržnih zakonitostih (tržna naravnanost);

7. lahko vključujejo prostovoljsko delo (vključevanje prostovoljskega dela);

8. posamezni ustanovitelji ali lastniki pri odločanju nimajo prevladujočega vpliva, odločitve sprejemajo vsi člani po načelu en član – en glas, neodvisno od deleža vloženega kapitala (enakopravnost članstva);

9. v odločanje vključujejo tudi deležnike (sodelovanje deležnikov pri upravljanju);

10. zagotavljajo pregledno finančno poslovanje in notranji nadzor nad materialnim in finančnim poslovanjem (pregledno poslovanje);

11. trajno delujejo v korist svojih članov, uporabnikov in širše skupnosti (družbeno koristno delovanje).«.

4. člen

4. člen se črta.

5. člen

5. člen se spremeni tako, da se glasi:

»5. člen

(dejavnosti socialnega podjetništva)

(1) Izvajanje socialnega podjetništva se opravlja na vseh področjih gospodarskih in negospodarskih dejavnosti.

(2) Vlada Republike Slovenije (v nadaljnjem besedilu: vlada) z uredbo podrobneje opredeli standarde, merila in kazalnike za spremljanje družbenih učinkov iz naslova dejavnosti socialnih podjetij.«.

6. člen

6. člen se črta.

7. člen

7. člen se spremeni tako, da se glasi:

»7. člen

(pristojnosti na področju socialnega podjetništva)

(1) Za oblikovanje politike razvoja socialnega podjetništva, analiziranje potreb razvoja socialnega podjetništva, spodbujanje vključevanja občin v določanje in izvajanje politik razvoja socialnega podjetništva na lokalni in regionalni ravni, za pripravo razvojnih dokumentov ter za analiziranje, vrednotenje in spremljanje izvajanja ukrepov in politike razvoja socialnega podjetništva vlada na predlog resornih ministrstev, pristojnih strokovnih ustanov s področja socialne ekonomije in reprezentativnih združenj ustanovi Svet za socialno ekonomijo (v nadaljnjem besedilu: svet).

(2) V svet vlada imenuje:

– po enega predstavnika ministrstev, pristojnih za področja: gospodarstva, zaposlovanja, kmetijstva, zdravja, okolja, javne uprave, financ, kulture, zunanjih zadev, evropske kohezijske politike in enega predstavnika iz kabineta predsednika vlade,

– šest predstavnikov organizacij socialne ekonomije, in sicer: dva predstavnika socialnih podjetij, dva predstavnika zadrug, enega predstavnika invalidskih podjetij in enega predstavnika zaposlitvenih centrov, na predlog pristojnih strokovnih institucij s področja socialne ekonomije,

– enega predstavnika reprezentativnih združenj lokalnih skupnosti,

– dva predstavnika socialnih partnerjev, na predlog reprezentativnih sindikalnih konfederacij in reprezentativnih delodajalskih organizacij, in

– enega predstavnika strokovnih inštitucij s področja socialne ekonomije, na predlog organizacij civilne družbe.

(3) Svet zagotavlja usklajevanje politik na področju socialne ekonomije z ministrstvi, vladnimi službami, občinami, socialnimi partnerji in organizacijami civilne družbe. Za izvajanje svojih nalog svet zlasti:

– pripravi Strategijo razvoja socialne ekonomije (v nadaljnjem besedilu: strategija) in da mnenje k programu ukrepov,

– spremlja izvajanje strategije in

– usmerja in spremlja delo izvajalcev ukrepov.

(4) Za člane sveta, ki niso javni uslužbenci, se glede nasprotja interesov in prepovedi sprejemanja daril uporabljajo določbe zakona, ki ureja integriteto in preprečevanje korupcije.

(5) Strokovne naloge za svet izvajajo ministrstva in vladne službe iz prve alineje drugega odstavka tega člena vsak na svojem področju dela.

(6) Ministrstvo, pristojno za gospodarstvo (v nadaljnjem besedilu: pristojno ministrstvo), zagotavlja usklajevanje izvajanja strokovnih nalog iz prejšnjega odstavka, spremljanje poslovanja socialnih podjetij in izvajanje ukrepov za spodbujanje razvoja socialne ekonomije. Za izvajanje nalog pristojno ministrstvo:

– v sodelovanju z drugimi ministrstvi in vladnimi službami pripravi program ukrepov za izvajanje strategije,

– spremlja izvajanje programa ukrepov,

– v sodelovanju z drugimi ministrstvi in vladnimi službami pripravlja analize, poročila in druga strokovna gradiva za svet,

– ugotavlja in spremlja izpolnjevanje pogojev, ki jih ta zakon določa za poslovanje socialnih podjetij, in pogojev za prepoved poslovanja nepridobitne pravne osebe kot socialno podjetje in

– vodi evidenco iz 42. člena tega zakona.

(7) Izvajalci ukrepov iz prve alineje prejšnjega odstavka so ministrstva, vladne službe, javni skladi, javni zavodi ali druge pravne osebe javnega prava, ki jih določi vlada s strategijo. Izvajalci dodeljujejo in nadzorujejo porabo sredstev iz naslova spodbud, ki jih socialna podjetja pridobijo na podlagi tega zakona.

(8) Registrski organ, ki je na podlagi zakona pristojen za vpis nepridobitne pravne osebe v register oziroma za izdajo soglasja k njeni ustanovitvi, pri nepridobitni pravni osebi, ki namerava poslovati kot socialno podjetje, v postopku za vpis v register ali za izdajo soglasja k ustanovitvi ugotavlja tudi izpolnjevanje pogojev, ki jih za pridobitev statusa socialnega podjetja določa ta zakon.

(9) Izvajanje posameznih ukrepov in izvajanje storitev iz ukrepov lahko izvajalci iz sedmega odstavka tega člena oddajo drugim izvajalskim organizacijam, izbranim na javnem razpisu, po predpisih, ki urejajo javno naročanje. Izbrane organizacije tudi strokovno nadzorujejo izvajanje pogodbe o oddaji javnega naročila.

(10) Ukrepe in storitve iz prejšnjega odstavka lahko izvaja pravna oseba javnega ali zasebnega prava, izbrana na javnem razpisu.«.

8. člen

Drugi odstavek 8. člena se spremeni tako, da se glasi:

»(2) Status socialnega podjetja pridobi nepridobitna pravna oseba, če:

– opravlja gospodarske in negospodarske dejavnosti,

– ima v svojih notranjih aktih opredeljeno omejitev delitve presežka prihodkov nad odhodki oziroma premoženja med člane oziroma deležnike socialnega podjetja,

– je neodvisna in organizacijsko samostojna v odnosu do pridobitnih gospodarskih družb, pravnih oseb javnega prava ali lokalnih skupnosti,

– zagotavlja vključujočo obliko upravljanja, ki temelji na soodločanju in demokratičnem načinu odločanja in

– izpolnjuje druge pogoje, ki jih določa ta zakon in zakon, ki ureja pravno organiziranost posamezne vrste nepridobitne pravne osebe.«.

Tretji odstavek se črta.

Dosedanji četrti odstavek postane tretji odstavek.

9. člen

Tretji odstavek 9. člena se spremeni tako, da se glasi:

»(3) Nepridobitna pravna oseba ne more pridobiti statusa socialnega podjetja, če je v času postopka registracije spremembe akta o ustanovitvi, s katerimi bi se preoblikovala v socialno podjetje, v stečajnem postopku, postopku prisilne poravnave ali likvidacije, če nima poravnanih vseh dospelih davčnih obveznosti in prispevkov za socialno varnost delavcev v višini 50 eurov ali več ali če ni imela predloženih vseh obračunov davčnih odtegljajev za dohodke iz delovnega razmerja za obdobje zadnjih petih let do dneva oddaje spremembe akta o ustanovitvi, s katerim naj bi se preoblikovala v socialno podjetje.«.

10. člen

11. člen se spremeni tako, da se glasi:

»11. člen

(nepridobitnost delovanja)

(1) Socialno podjetje mora presežke prihodkov nad odhodki iz dejavnosti socialnega podjetja namenjati za opravljanje teh dejavnosti oziroma za druge, s tem zakonom določene namene.

(2) Delitev presežkov prihodkov nad odhodki oziroma premoženja ni dovoljena.

(3) Kot posredna delitev presežkov prihodkov nad odhodki se šteje:

– izplačevanje nagrad odgovornim osebam, članom uprave ali drugih organov ali delavcem;

– izplačevanje povračil stroškov, ki presegajo zneske, določene s predpisom, ki določa višino povračil stroškov v zvezi z delom in drugih odhodkov, ki se ne vštevajo v davčno osnovo, če poseben zakon ne določa drugače.

(4) Povračila stroškov v zvezi z delom in stroškov usposabljanja prostovoljcev se ne štejejo kot posredna delitev presež-

ka prihodkov nad odhodki, če ne presegajo zneskov, določenih v drugi alineji prejšnjega odstavka oziroma primerljivih cen usposabljanja delavcev.«.

11. člen

12. člen se spremeni tako, da se glasi:

»12. člen

(akt socialnega podjetja)

(1) Akt o ustanovitvi socialnega podjetja mora poleg vsebine, ki jo določajo zakoni, ki urejajo pravno organiziranost posamezne vrste nepridobitne pravne osebe, opredeljevati nepridobitni namen ustanovitve pravne osebe in način uresničevanja drugih načel, ki jih določa ta zakon in ki opredeljujejo njen javno koristni in socialni značaj. Kot dejavnost ali naloge socialnega podjetja mora opredeliti opravljanje dejavnosti socialnega podjetništva, razmejiti te dejavnosti od drugih dejavnosti oziroma nalog, ter opredeliti način razpolaganja s premoženjem in porabe presežkov prihodkov nad odhodki skladno s 26. členom tega zakona.

(2) Akt o ustanovitvi mora tudi:

– opredeliti način upravljanja socialnega podjetja po načelu enakopravnosti,

– določiti osebe, odgovorne za poslovodenje pri izvajanju dejavnosti socialnega podjetništva ter pogoje za njihovo imenovanje oziroma izvolitev in odgovornosti,

– določiti nadzorni organ, ki nadzira poslovanje, skladno z določbami tega zakona, akta o ustanovitvi in drugih aktov socialnega podjetja in poslovanja po načelih dobrega gospodarjenja, pravilnost finančnega in materialnega poslovanja in sestave letnega poročila, določiti pa mora tudi način izvolitve ali imenovanja članov nadzornega organa, mandatno dobo ter njegove pristojnosti, pooblastila in odgovornosti,

– določiti, ali socialno podjetje v delo vključuje tudi prostovoljce,

– določiti način udeležbe deležnikov pri upravljanju (posvetovanje, obvezno mnenje ipd.),

– določiti pravila vodenja poslovnih knjig in izdelave računovodskih izkazov socialnega podjetja ali določiti, da bodo ta pravila urejena v posebnem aktu in

– določiti pogoje statusnega preoblikovanja socialnega podjetja in razpolaganje s premoženjem socialnega podjetja v primeru prenehanja, skladno z določbami tega zakona.«.

12. člen

V 14. členu se naslov člena spremeni tako, da se glasi: »(registracija socialnega podjetja)«.

V tretji alineji prvega odstavka se beseda »društva« nadomesti z besedilom »socialnega podjetja«.

V drugem odstavku se besedilo »ali temeljnega akta« črta.

V tretjem odstavku se črtata besedilo »ali temeljnega akta« in beseda »vse«, na koncu stavka pred piko pa doda besedilo »v višini 50 eurov ali več in predložene vse obračune davčnih odtegljajev za dohodke iz delovnega razmerja za obdobje zadnjih petih let do dneva oddaje spremembe akta o ustanovitvi«.

Za tretjim odstavkom se dodata nova četrti in peti odstavek, ki se glasita:

»(4) Registrski organ v postopku registracije ugotavlja tudi, ali je akt o ustanovitvi nepridobitne pravne osebe, ki namerava poslovati kot socialno podjetje, sestavljen v skladu z 12. členom tega zakona. Izpolnjevanje pogojev ugotavlja tudi v postopkih registracije spremembe akta o ustanovitvi, s katero se nepridobitna pravna oseba preoblikuje v socialno podjetje.

(5) Če je pogoj iz prejšnjega odstavka izpolnjen in pri nepridobitni pravni osebi ne obstajajo omejitve iz 9. člena tega zakona, registrski organ z aktom, s katerim odloči o vpisu nepridobitne pravne osebe oziroma spremembe v register, odloči tudi, da se pri podjetju ali imenu nepridobitne pravne osebe v register vpiše dostavek »socialno podjetje«.«.

13. člen

15. člen se črta.

14. člen

V 16. členu se besedilo »in 15.« črta.

15. člen

V drugem odstavku 17. člena se besedilo »ali temeljnega akta« črta.

16. člen

19. člen se spremeni tako, da se glasi:

»19. člen

(poročanje)

(1) Socialno podjetje dokazila o začetku opravljanja dejavnosti predloži pristojnemu ministrstvu v enem letu od pridobitve statusa.

(2) O zagotavljanju družbenih učinkov socialno podjetje poroča v skladu z uredbo iz drugega odstavka 5. člena tega zakona.«.

17. člen

20. člen se spremeni tako, da se glasi:

»20. člen

(prepoved poslovanja in prenehanje statusa)

(1) Socialnemu podjetju minister, pristojen za gospodarstvo (v nadaljnjem besedilu: pristojni minister), z odločbo odvzame status socialnega podjetja, če ne izpolnjuje katerega od naslednjih pogojev:

1. v roku iz prvega odstavka prejšnjega člena ne začne opravljati dejavnosti,

2. deli premoženje, neposredno ali posredno deli presežke prihodkov nad odhodki ali jih namenja v nasprotju s 26. členom tega zakona,

3. nenamensko uporablja prejeta javna sredstva iz naslova spodbud oziroma sredstev iz naslova oprostitev ali olajšav, namenjenih socialnim podjetjem,

4. je v postopku o prekršku za storjen posebno hud davčni prekršek s pravnomočno odločbo ugotovljena njegova odgovornost,

5. v predpisanem roku dve zaporedni leti ne posreduje letnega poročila Agenciji Republike Slovenije za javnopravne evidence in storitve (v nadaljnjem besedilu: AJPES),

6. pristojnemu ministrstvu kljub opozorilu ne posreduje poročil, ki jih mora posredovati na podlagi prejšnjega člena ali

7. ne posluje v skladu z aktom o ustanovitvi in s tem posluje v nasprotju z načeli socialnega podjetništva, kot jih določa 3. člen tega zakona, ali sprejme takšne spremembe aktov, ki to onemogočajo.

(2) Socialnemu podjetju, ki se statusu pisno odpove, pristojni minister z odločbo odvzame status socialnega podjetja.

(3) Pravnomočno odločbo o odvzemu statusa socialnega podjetja pristojni minister posreduje registrskemu organu, ki iz sodnega ali drugega registra oziroma javne evidence pri firmi ali imenu nepridobitne pravne osebe izbriše dostavek »socialno podjetje« ter vpiše številko in datum pravnomočnosti odločbe.

(4) Z dnem pravnomočnosti odločbe o odvzemu statusa socialnega podjetja za socialno podjetje prenehajo vse oblike spodbud, pridobljene na podlagi tega zakona. Morebitna neporabljena javna sredstva in sredstva, ki so bila porabljena v nasprotju z določbami tega zakona, mora nepridobitna pravna oseba vrniti v roku, višini in na način, določenem v odločbi iz prejšnjega odstavka.

(5) Pravna oseba, ki ji je bil na podlagi pravnomočne odločbe odvzet status socialnega podjetja, lahko ponovno zaprosi za pridobitev statusa 24 mesecev po pravnomočnosti odločbe o odvzemu statusa.

(6) Z dnem izbrisa iz tretjega odstavka tega člena nepridobitni pravni osebi status socialnega podjetja preneha.«.

18. člen

Drugi odstavek 21. člena se spremeni tako, da se glasi:

»(2) Izvajalci ukrepov, ki socialnim podjetjem dodeljujejo denarna sredstva na podlagi tega zakona ali drugih predpisov, ki določajo spodbude za poslovanje socialnih podjetij, o zahtevah, ki jih opredeljujejo programski ali izvedbeni dokumenti, ki določajo izvajanje posameznega vira financiranja, poročajo pristojnemu ministrstvu.«.

19. člen

Tretji odstavek 22. člena se spremeni tako, da se glasi:

»(3) Slovenski inštitut za revizijo v soglasju z ministrom, pristojnim za gospodarstvo in ministrom, pristojnim za finance, predpiše poseben računovodski standard za socialna podjetja. Z računovodskim standardom se določi vsebina in način sestave letnega poročila socialnega podjetja ter prilog, ki omogočajo ugotavljanje poslovanja socialnega podjetja po načelih socialnega podjetništva iz 2., 3., 6., 7., 10. in 11. točke drugega odstavka 3. člena tega zakona, predvsem pa:

– razmejitev prihodkov iz dejavnosti socialnega podjetništva od prihodkov iz drugih dejavnosti in drugih virov, z opredelitvijo odstotka glede na višino sredstev,

– prikaz prihodkov in odhodkov iz naslova spodbud, olajšav in oprostitev na podlagi tega in drugih zakonov,

– prikaz števila zaposlenih delavcev v obdobju najmanj devetih mesecev v letu in števila prostovoljcev, če poseben zakon ne določa drugače,

– razporejanje presežkov prihodkov nad odhodki po namenu,

– pojasnilo o doseganju ciljev socialnega podjetništva in namena socialnega podjetja (poslovno poročilo).«.

Peti odstavek se spremeni tako, da se glasi:

»(5) Nadzorni organ iz tretje alineje drugega odstavka 12. člena tega zakona mora oceniti pravilnost in popolnost podatkov v letnem poročilu socialnega podjetja. Pred sprejetjem letnega poročila mora opraviti tudi nadzor nad pravilnostjo in zakonitostjo finančnega in materialnega poslovanja socialnega podjetja in pravilnostjo vodenja poslovnih knjig. Oceniti mora tudi izpolnjevanje ciljev socialnega podjetništva, določenih v tem zakonu in aktu o ustanovitvi, zakonitost razporejanja presežkov prihodkov nad odhodki in porabe dodeljenih javnih sredstev oziroma sredstev ustvarjenih z olajšavami in oprostitvami.«.

20. člen

V drugem odstavku 24. člena se besedilo »splošnem aktu« nadomesti z besedilom »aktu o ustanovitvi«.

21. člen

Prvi odstavek 25. člena se črta.

Dosedanja drugi in tretji odstavek postaneta prvi in drugi odstavek.

V novem prvem odstavku se številka »6« nadomesti z besedilom »4. točke 2«.

V novem drugem odstavku se tretji stavek spremeni tako, da se glasi: »Prav tako imajo tudi druge pravice in obveznosti v skladu z zakonom, ki ureja prostovoljstvo.«.

22. člen

26. člen se spremeni tako, da se glasi:

»26. člen

(razporejanje presežkov prihodkov nad odhodki)

(1) Socialno podjetje presežke prihodkov nad odhodki namenja za:

– investicije v osnovna sredstva, potrebne za opravljanje dejavnosti,

– ohranjanje in povečevanje števila delovnih mest,

– pokrivanje izpada prihodka,

– izobraževanje in usposabljanje delavcev in prostovoljcev,

– druge razvojne in nepridobitne dejavnosti, ki jih opravlja, če niso v izključno korist članov, za ustanovitev ali soustanovitev socialnega podjetja ali za namene razvoja socialnega podjetništva v lokalni skupnosti, določene z aktom o ustanovitvi,

– povečanje premoženja socialnega podjetja.

(2) O razporejanju presežka prihodkov nad odhodki odloča najvišji organ upravljanja socialnega podjetja.«.

23. člen

V prvem odstavku 29. člena se beseda »štirih« nadomesti z besedo »desetih«.

V drugem odstavku se besedilo »socialnega podjetništva« nadomesti z besedilom »socialne ekonomije«.

V tretjem odstavku se besedilo »socialnega podjetništva« nadomesti z besedilom »socialne ekonomije«.

V petem odstavku se za besedo »omogočajo« doda besedilo »celovit pristop in«, za besedo »pomoč« pa besedilo »vseh ministrstev, pristojnih za področja dejavnosti socialne ekonomije«.

24. člen

V 30. členu se na koncu prvega stavka pika nadomesti z vejico in doda besedilo »vendar usklajeno in skladno s programom ukrepov za izvajanje strategije razvoja socialne ekonomije«.

25. člen

V četrtem odstavku 32. člena se besedilo »katerim je namenjeno socialno podjetništvo« črta.

26. člen

V prvem odstavku 35. člena se za besedo »podjetju« doda vejica in besedilo »ter subjekti podpornega okolja«.

27. člen

Prvi in drugi odstavek 37. člena se spremenita tako, da se glasita:

»(1) Socialno podjetje, ki zaposluje osebe iz 4. točke 2. člena tega zakona, ki niso invalidi, je skladno s programom ukrepov upravičeno do subvencije plače teh delavcev ter do drugih pomoči, ki jih Uredba Komisije 651/2014/EU določa kot pomoči prikrajšanim delavcem, resno prikrajšanim delavcem in osebam, ki imajo priznano omejitev, ki izhaja iz telesnih, duševnih ali psihičnih okvar.

(2) Socialno podjetje je do celotnih spodbud iz prejšnjega odstavka upravičeno, če z brezposelno osebo, ki je bila brez zaposlitve zadnjih 24 mesecev ali več, sklene delovno razmerje za najmanj polovični delovni čas, za nedoločen čas ali določen čas, vendar za obdobje najmanj 12 mesecev, z drugimi najbolj ranljivimi skupinami ljudi pa za čas, za katerega so na podlagi Uredbe 651/2014/EU upravičeni do subvencije plače.«.

28. člen

Prvi in drugi odstavek 42. člena se spremenita tako, da se glasita:

»(1) Evidenco socialnih podjetij vodi pristojno ministrstvo. Vpis v evidenco se izvede na podlagi izvršljivega akta iz petega odstavka 14. člena tega zakona oziroma iz 16. člena tega zakona, izbris iz evidence pa na podlagi izvršljive odločbe iz prvega odstavka 20. člena tega zakona oziroma, če socialno podjetje preneha.

(2) V evidenci se vodijo naslednji podatki:

1. podjetje ali ime ter sedež in poslovni naslov socialnega podjetja,

2. osebna imena in naslov stalnega ali začasnega prebivališča oseb, ki imajo pooblastilo za zastopanje,

3. matična številka socialnega podjetja,

4. davčna številka socialnega podjetja,

5. pravnoorganizacijska oblika socialnega podjetja,

6. številka in datum izdaje in izvršljivosti akta iz 14. člena tega zakona oziroma 16. člena tega zakona in navedba organa, ki je akt izdal,

7. dejavnost socialnega podjetništva, ki jo opravlja socialno podjetje,

8. številka in datum izdaje in izvršljivosti odločbe iz prvega odstavka 20. člena tega zakona oziroma datum in način prenehanja socialnega podjetja in

9. podatki iz 1. in 3. točke tega odstavka o pravnih naslednikih socialnega podjetja, ki se je statusno preoblikovalo.«.

Četrti odstavek se spremeni tako, da se glasi:

»(4) Evidenca je javna. Ne glede na določbe zakona, ki ureja varstvo osebnih podatkov, so podatki o osebnem imenu in naslovu prebivališča oseb, ki imajo pooblastila za zastopanje socialnega podjetja, javni.«.

29. člen

V prvem odstavku 43. člena se:

– v prvi alineji besedilo »in drugega« črta,

– v drugi alineji beseda »Davčna« nadomesti z besedo »Finančna«.

V četrtem odstavku se beseda »Davčna« nadomesti z besedo »Finančna«.

30. člen

V prvem odstavku 44. člena se beseda »Davčna« nadomesti z besedo »Finančna«.

V drugem odstavku se beseda »Davčna« nadomesti z besedo »Finančna«.

31. člen

Prvi odstavek 45. člena se spremeni tako, da se glasi:

»(1) Z globo od 5.000 do 20.000 eurov se za prekršek kaznuje socialno podjetje:

1. če deli presežke prihodkov nad odhodki ali premoženje v nasprotju z 11. členom tega zakona;

2. če računovodstva ne vodi v skladu s prvim ali drugim odstavkom 22. člena tega zakona;

3. če letnemu poročilu, ki ga posreduje AJPES, ne priloži ocene nadzornega organa iz šestega odstavka 22. člena tega zakona;

4. če vprašanj, o katerih sodelujejo osebe iz 24. člena tega zakona pri odločanju, pravice do obveščenosti, rokov in načina njihovega obveščanja ter podrobnejše opredelitve načina sodelovanja pri odločanju, ne uredi v aktu o ustanovitvi (drugi odstavek 24. člena tega zakona);

5. če odpove delovno razmerje delavcu v nasprotju s prvim odstavkom 25. člena tega zakona;

6. če presežke prihodkov nad odhodki namenja v nasprotju s 26. členom tega zakona.«.

PREHODNE IN KONČNE DOLOČBE

32. člen

(1) Vlada v šestih mesecih od uveljavitve tega zakona izda uredbo iz drugega odstavka 5. člena zakona.

(2) Vlada do septembra 2018 sprejme strategijo iz tretjega odstavka 7. člena za plansko obdobje od 2019 do 2029 in program ukrepov iz četrtega odstavka 29. člena za leti 2019 in 2020.

(3) Vlada imenuje svet iz prvega odstavka 7. člena zakona v šestih mesecih od uveljavitve tega zakona.

33. člen

(1) Pristojni minister najpozneje v šestih mesecih od uveljavitve tega zakona izda podzakonski predpis iz četrtega odstavka 21. člena zakona.

(2) Slovenski inštitut za revizijo v šestih mesecih po uveljavitvi uredbe iz drugega odstavka 5. člena zakona predloži računovodski standard iz tretjega odstavka 22. člena zakona v soglasje ministroma, pristojnima za gospodarstvo in finance.

(3) Slovenski inštitut za revizijo po prejemu soglasja iz prejšnjega odstavka objavi računovodski standard v Uradnem listu Republike Slovenije.

34. člen

Z dnem uveljavitve tega zakona preneha veljati Uredba o določitvi dejavnosti socialnega podjetništva (Uradni list RS, št. 54/12 in 45/14).

35. člen

Ta zakon začne veljati petnajsti dan po objavi v Uradnem listu Republike Slovenije.

Št. 300-01/17-31/23
Ljubljana, dne 15. februarja 2018
EPA 2499-VII

Državni zbor
Republike Slovenije
Matjaž Nemec l.r.
Podpredsednik

PREDSEDNIK REPUBLIKE

546. Poziv za zbiranje predlogov možnih kandidatov za tri člane Sodnega sveta

Na podlagi prvega odstavka 107. člena Ustave Republike Slovenije (Uradni list RS, št. 33/91-I, 42/97 – UZS68, 66/00 – UZ80, 24/03 – UZ3a, 47, 68, 69/04 – UZ14, 69/04 – UZ43, 69/04 – UZ50, 68/06 – UZ121, 140, 143, 47/13 – UZ148, 47/13 – UZ90, 97, 99 in 75/16 – UZ70a), drugega odstavka 16. člena Zakona o sodnem svetu (Uradni list RS, št. 23/17) ter v povezavi z Odlokom o volitvah članov Sodnega sveta (Uradni list RS, št. 10/18) objavljam

P O Z I V
za zbiranje predlogov možnih kandidatov za tri člane Sodnega sveta

Predsednik Državnega zbora me je 21. februarja 2018 obvestil, da 4. julija 2018 poteče mandat šestim članom Sodnega sveta, od tega trem članom, ki jih na predlog predsednika republike izvoli Državni zbor ter da je bil istega dne v Uradnem listu RS, št. 10/18 objavljen Odlok o volitvah članov Sodnega sveta, ki je za dan razpisa, s katerim začnejo teči roki za volilna opravila, določil 26. februar 2016. Na tej podlagi objavljam poziv za zbiranje predlogov možnih kandidatov za tri člane Sodnega sveta.

Zakon o sodnem svetu določa, da Državni zbor na predlog predsednika republike člane Sodnega sveta izvoli izmed univerzitetnih profesorjev prava, odvetnikov in drugih pravnikov.

Zaželeno je, da so predlogi možnih kandidatov za člana Sodnega sveta obrazloženi ter da je priloženo pisno soglasje možnega kandidata, da je kandidaturo pripravljen sprejeti, če ta ne kandidira sam. Predlogom možnih kandidatov za člana Sodnega sveta morajo biti priložena tudi dokazila, ki dokazujejo izpolnjevanje pogojev.

Po tem, ko bom v skladu z zakonom o sodnem svetu sprejel odločitev o uvrstitvi kandidatov na kandidatno listo, ki jo moram predložiti Državnemu zboru in pred glasovanjem v Državnem zboru, je predvidena javna predstavitev kandidatov, ki bodo uvrščeni na kandidatno listo.

Predloge možnih kandidatov za tri člane Sodnega sveta je treba poslati do petka, 16. marca 2018, in sicer na naslov: Urad predsednika Republike Slovenije, Erjavčeva 17, 1000 Ljubljana.

Uporabljeni izrazi v tem pozivu, zapisani v moški slovnični obliki, se uporabljajo kot nevtralni za ženski in moški spol.

Št. 003-03-1/2018-2
Ljubljana, dne 27. februarja 2018

Borut Pahor l.r.
Predsednik
Republike Slovenije

VLADA

547. Sklep o odprtju Konzulata Republike Slovenije v Seattlu, v Združenih državah Amerike

Na podlagi 14. člena Zakona o zunanjih zadevah (Uradni list RS, št. 113/03 – uradno prečiščeno besedilo, 20/06 – ZNOMCMO, 76/08, 108/09, 80/10 – ZUTD in 31/15) je na predlog ministra za zunanje zadeve Vlada Republike Slovenije sprejela

S K L E P
o odprtju Konzulata Republike Slovenije v Seattlu, v Združenih državah Amerike

I

Odpre se Konzulat Republike Slovenije v Seattlu, v Združenih državah Amerike, ki ga vodi častni konzul.

Konzularno območje konzulata obsega zvezno državo Washington.

Konzulat spodbuja in pomaga pri razvijanju sodelovanja na področju gospodarstva, kulture in znanosti med Republiko Slovenijo in konzularnim območjem.

II

Ta sklep se objavi v Uradnem listu Republike Slovenije.

Št. 50100-17/2017
Ljubljana, dne 4. januarja 2018
EVA 2017-1811-0116

Vlada Republike Slovenije

dr. Miroslav Cerar l.r.
Predsednik

548. Sklep o imenovanju častnega konzula Republike Slovenije v Seattlu, v Združenih državah Amerike

Na podlagi 23. člena Zakona o zunanjih zadevah (Uradni list RS, št. 113/03 – uradno prečiščeno besedilo, 20/06 – ZNOMCMO, 76/08, 108/09, 80/10 – ZUTD in 31/15) je na predlog ministra za zunanje zadeve Vlada Republike Slovenije sprejela

S K L E P
o imenovanju častnega konzula Republike Slovenije v Seattlu, v Združenih državah Amerike

I

Michaela Bigginsa se imenuje za častnega konzula Republike Slovenije v Seattlu, v Združenih državah Amerike.

II

Ta sklep se objavi v Uradnem listu Republike Slovenije.

Št. 50101-57/2017
Ljubljana, dne 4. januarja 2018
EVA 2017-1811-0117

Vlada Republike Slovenije

dr. Miroslav Cerar l.r.
Predsednik

MINISTRSTVA

549. Pravilnik o spremembah in dopolnitvah Pravilnika o subvencioniranju bivanja študentov

Na podlagi 73.b člena Zakona o visokem šolstvu (Uradni list RS, št. 32/12 – uradno prečiščeno besedilo, 40/12 – ZUJF, 57/12 – ZPCP-2D, 109/12, 85/14, 75/16, 61/17 – ZUPŠ in 65/17) ministrica za izobraževanje, znanost in šport izdaja

P R A V I L N I K
o spremembah in dopolnitvah Pravilnika o subvencioniranju bivanja študentov

1. člen

V Pravilniku o subvencioniranju bivanja študentov (Uradni list RS, št. 22/01, 35/06, 75/08, 97/10, 46/12, 55/13, 38/16 in 13/17) se v 12. členu v šestem odstavku besedilo »iz 2. ali 3. točke« nadomesti z besedilom »iz 2. in 3. točke«.

2. člen

V 13. členu se tretji stavek prvega odstavka spremeni tako, da se glasi:

»Študentom, ki so opravili splošno maturo, ne da bi končali 3. in 4. letnik srednješolskega izobraževanja, se za uspeh 3. in 4. letnika upošteva uspeh pri splošni maturi, ki se pretvori v oceno v skladu s sklepom, izdanim na podlagi tretjega odstavka 10. člena Pravilnika o razpisu za vpis in izvedbi vpisa v visokem šolstvu (Uradni list RS, št. 4/16, 3/17 in 4/18).«.

Peti odstavek se spremeni tako, da se glasi:

»Študentom prvega letnika podiplomskega študija druge stopnje se upošteva študijski uspeh dodiplomskega študija prve stopnje, študentom prvega letnika podiplomskega študija tretje stopnje pa se upošteva študijski uspeh podiplomskega študija druge stopnje.«.

Za sedmim odstavkom se doda nov osmi odstavek, ki se glasi:

»Študentom, ki se v visokošolski študij vpisujejo po izobraževanju, zaključenem v tujini, se učni oziroma študijski uspeh točkuje ob smiselni uporabi prvega, četrtega in petega odstavka tega člena.«.

3. člen

18. člen se spremeni tako, da se glasi:

»18. člen

Študentom, otrokom padlih v vojni za Slovenijo, študentom, ožjim družinskim članom pripadnika, ki je izgubil življenje med vojaško službo pri obrambi države, izvajanju nalog, ki jih je država sprejela v mednarodnih organizacijah ali z mednarodnimi pogodbami, ali pri opravljanju drugih nalog Slovenske vojske, študentom, ožjim družinskim članom v skladu z uredbo, ki ureja način uveljavljanja in dodeljevanja pravic ožjim družin-

skim članom po smrti policista in v primeru njegove invalidnosti, ter študentom, žrtvam naravnih nesreč, se k skupnemu številu točk prišteje 100 točk.«.

4. člen

V 19. členu se v prvem stavku drugega odstavka črta beseda »informativno«.

5. člen

V prvem odstavku 23. člena se besedilo »Zakona o visokem šolstvu (Uradni list RS, št. 32/12 – uradno prečiščeno besedilo, 40/12 – ZUJF, 57/12 – ZPCP-2D, 109/12, 85/14 in 75/16)« nadomesti z besedilom »Zakona o visokem šolstvu (Uradni list RS, št. 32/12 – uradno prečiščeno besedilo, 40/12 – ZUJF, 57/12 – ZPCP-2D, 109/12, 85/14, 75/16, 61/17 – ZUPŠ in 65/17)«.

6. člen

V tretjem odstavku 24. člena se besedilo »javni študentski dom in dijaški dom« nadomesti z besedilom »javni in zasebni študentski dom ter dijaški dom«.

7. člen

28. člen se spremeni tako, da se glasi:

»28. člen

Mesečno subvencijo določi minister na podlagi povprečne letne cene bivanja v Študentskem domu Ljubljana, Študentskih domovih Univerze v Mariboru in Študentskih domovih Univerze na Primorskem za preteklo študijsko leto.«.

KONČNA DOLOČBA

8. člen

Ta pravilnik začne veljati petnajsti dan po objavi v Uradnem listu Republike Slovenije.

Št. 0070-82/2017/15
Ljubljana, dne 26. februarja 2018
EVA 2017-3330-0072

dr. Maja Makovec Brenčič l.r.
Ministrica
za izobraževanje, znanost in šport

---

550. Odredba o objavi datuma prilagoditve informacijskega sistema katastra stavb

Na podlagi četrtega odstavka 81. člena Zakona o evidentiranju nepremičnin (Uradni list RS, št. 47/06, 65/07 – odl. US, 79/12 – odl. US, 61/17 – ZAID in 7/18) v zvezi z drugim odstavkom 17. člena Pravilnika o spremembah in dopolnitvah Pravilnika o vpisih v kataster stavb (Uradni list RS, št. 66/16) izdaja ministrica za okolje in prostor

O D R E D B O
o objavi datuma prilagoditve informacijskega sistema katastra stavb

1. člen

Datum prilagoditve informacijskega sistema katastra stavb določbam Pravilnika o spremembah in dopolnitvah Pravilnika o vpisih v kataster stavb (Uradni list RS, št. 66/16) je 3. april 2018.

2. člen

Ta odredba začne veljati naslednji dan po objavi v Uradnem listu Republike Slovenije.

Št. 007-77/2018
Ljubljana, dne 21. februarja 2018
EVA 2018-2550-0033

Irena Majcen l.r.
Ministrica
za okolje in prostor

BANKA SLOVENIJE

551. Sklep o uporabi Smernic o pritožbenih postopkih glede domnevnih kršitev revidirane direktive o plačilnih storitvah

Na podlagi tretjega odstavka 13. člena Zakona o bančništvu (Uradni list RS, št. 25/15, 44/16 – ZRPPB in 77/16 – ZCKR in 41/17; v nadaljevanju ZBan-2), enajstega odstavka 243. člena Zakona o plačilnih storitvah, storitvah izdajanja elektronskega denarja in plačilnih sistemih (Uradni list RS, št. 7/18 in 9/18 – popr.; v nadaljevanju ZPlaSSIED) in prvega odstavka 31. člena Zakona o Banki Slovenije (Uradni list RS, št. 72/06 – uradno prečiščeno besedilo in 59/11 in 55/17) izdaja Svet Banke Slovenije

S K L E P
o uporabi Smernic o pritožbenih postopkih glede domnevnih kršitev revidirane direktive o plačilnih storitvah

1. člen

(Namen in področje uporabe smernic)

(1) Evropski bančni organ je na podlagi prvega odstavka 16. člena Uredbe (EU) št. 1093/2010 Evropskega parlamenta in Sveta z dne 24. novembra 2010 o ustanovitvi Evropskega nadzornega organa (Evropski bančni organ) in o spremembi Sklepa št. 716/2009/ES ter razveljavitvi Sklepa Komisije 2009/78/ES dne 13. decembra 2016 ter v skladu s šestim odstavkom 100. člena Direktive (EU) 2015/2366 z dne 25. novembra 2015 objavil Smernice o pritožbenih postopkih glede domnevnih kršitev revidirane direktive o plačilnih storitvah (v nadaljevanju: smernice), ki so objavljene na njegovi spletni strani.

(2) Smernice iz prvega odstavka tega člena urejajo zahteve glede:

– zagotavljanja kanalov za vložitev pritožb glede domnevnih kršitev,
– informacij, ki jih je treba pridobiti od pritožnikov,
– odgovorov pritožnikom,
– skupne analize pritožb,
– dokumentacije pritožbenih postopkov,
– javnega obveščanja o pritožbenih postopkih.

(3) Smernice so naslovljene na pristojne organe, ki so opredeljeni v drugem odstavku 4. člena Uredbe (EU) št. 1093/2010 in so jih določile države članice za zagotavljanje in spremljanje dejanskega izpolnjevanja Direktive (EU) 2015/2366, v skladu s prvim odstavkom 100. člena 100(1) navedene direktive.

2. člen

(Vsebina sklepa in obseg uporabe smernic)

(1) S tem sklepom Banka Slovenije določa uporabo smernic za Banko Slovenije, ki kot pristojni organ izvaja naloge

nadzora na področju plačilnih storitev, storitvah izdajanja elektronskega denarja, kot to določa 9. člen ZBan-2 in 243. člen ZPlaSSIED.

(2) Banka Slovenije bo pri opravljanju nalog in pristojnosti nadzora v skladu z ZPlaSSIED in ZBan-2 v celoti upoštevala določbe smernic v delu, v katerem se nanašajo na izvajanje nalog in pooblastil pristojnega organa.

3. člen

(Uveljavitev sklepa)

Ta sklep začne veljati naslednji dan po njegovi objavi v Uradnem listu Republike Slovenije.

Ljubljana, dne 22. februarja 2018

Boštjan Jazbec l.r.
Predsednik
Sveta Banke Slovenije

DRŽAVNA VOLILNA KOMISIJA

552. Navodilo o obrazcih za dajanje podpore v postopku kandidiranja na volitvah poslank in poslancev v državni zbor

Na podlagi 3. točke prvega odstavka, 37. člena Zakona o volitvah v državni zbor (Uradni list RS, št. 109/06 – ZVDZ – UPB1, 54/07 – odločba US in 23/17) je Državna volilna komisija na 30. seji 22. 2. 2018 sprejela

N A V O D I L O
o obrazcih za dajanje podpore v postopku kandidiranja na volitvah poslank in poslancev v državni zbor

I.

(1) S tem navodilom se določata oblika in vsebina obrazcev podpore v postopku kandidiranja na volitvah poslank in poslancev (v nadaljevanju poslanci) v državni zbor.

(2) Posamezna opravila v postopku določanja liste kandidatk in kandidatov (v nadaljevanju kandidatov) za volitve poslancev v državni zbor se opravijo na obrazcih, ki so predpisani s tem navodilom in so njegov sestavni del.

II.

(1) Za dajanje podpore listi kandidatov se določita naslednja obrazca:

Obrazec DZ-1:	Podpora, ki jo da volivec ali volivka (v nadaljevanju: volivec) listi kandidatov za volitve poslancev v državni zbor.
Obrazec DZ-2	Podpora, ki jo da poslanec državnega zbora listi kandidatov politične stranke za volitve poslancev v državni zbor.

(2) Za dajanje podpore kandidaturi za volitve poslanca – predstavnika italijanske oziroma madžarske narodne skupnosti se določi naslednji obrazec:

Obrazec DZ-3	Podpora, ki jo da volivec kandidaturi za volitve poslancev v državni zbor – za volitve predstavnika italijanske oziroma madžarske narodne skupnosti.

III.

Na območjih, kjer živijo pripadniki italijanske oziroma madžarske narodne skupnosti, se enakopravno uporabljata obrazca DZ-1 oziroma DZ-3 v dvojezični slovensko – italijanski različici oziroma v dvojezični slovensko – madžarski različici.

IV.

Poslanec državnega zbora lahko izrazi podporo na obrazcu DZ-2 tudi v dvojezični različici obrazca, in sicer v slovensko – italijanski različici oziroma slovensko – madžarski različici.

V.

Obrazci v tiskani obliki, ki so na razpolago na sedežih organov pred katerimi mora volivec podpisati obrazec, so brezplačni.

VI.

To navodilo velja za vsakokratne volitve poslancev v državni zbor in začne veljati naslednji dan po objavi v Uradnem listu Republike Slovenije.

Št. 041-4/2018-1
Ljubljana, dne 22. februarja 2018

Anton Gašper Frantar l.r.
Predsednik

Republika Slovenija
Državna volilna komisija

PODPORA
listi kandidatov in kandidatk za volitve poslancev v Državni zbor Republike Slovenije

Obrazec morate podpisati pred pristojnim organom, ki vodi evidenco volilne pravice, nato pa ga oddate predlagatelju liste kandidatov in kandidatk.

Obrazec izpolnite z velikimi tiskanimi črkami.

Podatki o volivcu

Ime:

Priimek:

Datum rojstva:

Naslov stalnega bivališča:

Ulica in hišna številka:

Poštna številka in pošta:

Dajem svojo podporo listi kandidatov in kandidatk za volitve poslancev v Državni zbor Republike Slovenije, ki bodo dne:

Datum volitev:

Datum:

Podpis:

Izpolni upravna enota

Obrazec je bil dne:_____ podpisan pred organom, ki vodi evidenco volilne pravice.

Podpis: _____

Žig:

Republika Slovenija
Državna volilna komisija

PODPORA POSLANCA / POSLANKE
listi kandidatov in kandidatk politične stranke za volitve poslancev v Državni zbor Republike Slovenije

Obrazec oddate predlagatelju liste kandidatov in kandidatk.

Obrazec izpolnite z velikimi tiskanimi črkami.

Podatki o poslancu

Ime:

Priimek:

Datum rojstva:

Naslov stalnega bivališča:

Ulica in hišna številka:

Poštna številka in pošta:

Poslanka / poslanec Državnega zbora Republike Slovenije, dajem svojo podporo listi kandidatov in kandidatk politične-ih strank / e za volitve poslancev v Državni zbor Republike Slovenije, ki bodo dne:

Datum volitev:

Datum:

Podpis:

Izpolni Mandatno-volilna komisija Državnega zbora RS

Obrazec je dne: _____ potrdila Mandatno-volilna komisija Državnega zbora RS in vpisala v seznam potrjenih obrazcev podpore pod zaporedno številko_____ .

Podpis: _____ Žig:

Obr. DZ-2

Republika Slovenija
Državna volilna komisija

PODPORA
kandidaturi za poslanca Državnega zbora Republike Slovenije - predstavnika italijanske oziroma madžarske narodne skupnosti

Obrazec morate podpisati pred pristojnim organom, ki vodi evidenco volilne pravice, nato pa ga oddate kandidatu oziroma predlagatelju kandidature.

Obrazec izpolnite z velikimi tiskanimi črkami.

Podatki o volivcu

Ime:

Priimek:

Datum rojstva:

Naslov stalnega bivališča:

Ulica in hišna številka:

Poštna številka in pošta:

Dajem svojo podporo kandidaturi za volitve poslanca Državnega zbora Republike Slovenije – predstavnika italijanske oziroma madžarske narodne skupnosti, za volitve poslancev v Državni zbor Republike Slovenije, ki bodo dne:

Datum volitev:

Datum:

Podpis:

Izpolni upravna enota

Obrazec je bil dne:_____ podpisan pred organom, ki vodi evidenco volilne pravice.

Podpis: _____ Žig:

Obr. DZ-3

OBČINE

BREZOVICA

553. Odlok o postopku in merilih za sofinanciranje letnega programa športa v Občini Brezovica

Na podlagi tretjega odstavka 16. člena Zakona o športu (Uradni list RS, št. 29/17), Resolucije o nacionalnem programu športa v Republiki Sloveniji za obdobje 2014–2023 (Uradni list RS, št. 26/14), Izvedbenega načrta Resolucije o Nacionalnem programu športa v Republiki Sloveniji za obdobje 2014–2023 (Sklep vlade št. 00727-13/2014/7 z dne 26. 8. 2014) in 20. člena Statuta Občine Brezovica (Uradni list RS, št. 79/16) je Občinski svet Občine Brezovica na 23. redni seji dne 15. 2. 2018 sprejel

O D L O K
o postopku in merilih za sofinanciranje letnega programa športa v Občini Brezovica

I. SPLOŠNE DOLOČBE

1. člen

(vsebina pravilnika)

(1) S tem Odlokom Občina Brezovica (v nadaljevanju: občina) določa postopek izbire izvajalcev športnih programov in področij letnega programa športa, pogoje in merila za izbiro in sofinanciranje izvajanja letnega programa športa (v nadaljevanju: LPŠ), način določitve višine sofinanciranja, način sklepanja in vsebino pogodb o sofinanciranju ter način izvajanja nadzora nad pogodbami o sofinanciranju.

(2) Sredstva za sofinanciranje LPŠ se zagotovijo v proračunu občine.

2. člen

(uporaba kratic)

Kratice, uporabljene v tem pravilniku, imajo naslednji pomen:

DL – državna liga
IN NPŠ – izvedbeni načrt nacionalnega programa športa
JR – javni razpis
LPŠ – letni program športa
NPŠ – nacionalni program športa
NPŠZ – nacionalna panožna športna zveza
OKS-ZŠZ – Olimpijski komite Slovenije-Združenje športnih zvez
OŠ – osnovna šola
OŠZ – občinska športna zveza
SR, MR, PR, DR, MLR – svetovni, mednarodni, perspektivni, državni in mladinski razred
Zavod VIZ – zavod s področja vzgoje in izobraževanja
ZŠIS-POK – Zveza za šport invalidov Slovenije-Paraolimpijski komite.

3. člen

(opredelitev javnega interesa v športu)

Javni interes na področju športa v občini obsega dejavnosti na vseh področjih športa v skladu s prednostnimi nalogami, ki so opredeljene v NPŠ in IN NPŠ in se uresničujejo tako, da se:

– zagotavljajo finančna sredstva za sofinanciranje LPŠ na ravni občine,
– spodbuja in zagotavlja pogoje za opravljanje in razvoj dejavnosti na vseh področjih športa,
– načrtuje, gradi, posodablja in vzdržuje lokalno pomembne športne objekte in površine za šport v naravi.

4. člen

(izvajalci LPŠ)

Izvajalci LPŠ po tem odloku so:

– športna društva in športne zveze, registrirane v Republiki Sloveniji;
– športna društva in športne zveze Slovencev v zamejstvu v Italiji, Avstriji in na Madžarskem;
– zavodi za šport po zakonu;
– pravne osebe, registrirane za opravljanje dejavnosti v športu v Republiki Sloveniji;
– ustanove, ki so ustanovljene za splošno koristen namen na področju športa, v skladu z zakonom, ki ureja ustanove;
– zavodi s področja vzgoje in izobraževanja, ki izvajajo javnoveljavne programe;
– samostojni podjetniki posamezniki, registrirani za opravljanje dejavnosti v športu v Republiki Sloveniji;
– zasebni športni delavci.

5. člen

(pravica do sofinanciranja)

Izvajalci iz prejšnjega člena imajo pravico do sofinanciranja dejavnosti na vseh področjih športa, če izpolnjujejo naslednje pogoje:

– so registrirani in imajo sedež v občini najmanj eno (1) leto,
– imajo za prijavljene dejavnosti:
  – zagotovljene materialne in prostorske pogoje ter ustrezno izobražen in/ali usposobljen strokovni kader za opravljanje dela v športu,
  – izdelano finančno konstrukcijo, iz katere je razviden predviden vir prihodkov in stroškov za izvedbo dejavnosti,
  – izvajajo športne programe, ki so predmet razpisa, najmanj 30 vadbenih tednov letno v obsegu vsaj 60 ur (po dve uri tedensko), razen v primerih, ko ne gre za sofinanciranje celoletnih športnih programov in je obseg izvajanja posameznega športnega programa v merilih drugače opredeljen,
  – v skladu z lastnim temeljnim aktom urejeno evidenco članstva (športna društva) ter evidenco o udeležencih programa.

(2) Športna društva in njihove zveze imajo pod enakimi pogoji prednost pri izvajanju LPŠ.

II. VSEBINSKE DOLOČBE

6. člen

(opredelitev področij športa)

(1) Za uresničevanja javnega interesa v športu se v skladu s proračunskimi možnostmi in ob upoštevanju načela enake dostopnosti proračunskih sredstev za vse izvajalce iz proračuna občine lahko sofinancirajo naslednja področja športa:

1. ŠPORTNI PROGRAMI:
1.1. Prostočasna športna vzgoja otrok in mladine
1.2. Športna vzgoja otrok in mladine s posebnimi potrebami
1.3. Obštudijske športne dejavnosti
1.4. Športna vzgoja otrok in mladine usmerjenih v kakovostni in vrhunski šport
1.5. Kakovostni šport
1.6. Vrhunski šport
1.7. Šport invalidov
1.8. Športna rekreacija
1.9. Šport starejših
2. ŠPORTNI OBJEKTI IN POVRŠINE ZA ŠPORT V NARAVI
3. RAZVOJNE DEJAVNOSTI V ŠPORTU
3.1. Usposabljanje in izpopolnjevanje strokovnih kadrov v športu

4. ORGANIZIRANOST V ŠPORTU
4.1. Delovanje športnih društev in zvez
5. ŠPORTNE PRIREDITVE IN PROMOCIJA ŠPORTA
5.1. Druge športne prireditve
6. DRUŽBENA IN OKOLJSKA ODGOVORNOST V ŠPORTU

Podrobnejša opredelitev vseh področij športa je podana v prilogi »Merila, pogoji in kriteriji«.

(2) Za vrednotenje in izbor posameznih področij LPŠ so določeni merila, pogoji in kriteriji, ki vsebujejo:

– navedbo športnih področij, ki so v javnem interesu in ki jih opredeljuje NPŠ,
– obseg športnih področij in elemente vrednotenja,
– kriterije vrednotenja posameznih področij,
– razvrstitev športnih panog glede na razširjenost, uspešnost/konkurenčnost in pomen za lokalno okolje v programih športa otrok in mladine usmerjenih v kakovostni in vrhunski šport ter programih kakovostnega in vrhunskega športa.

(3) Merila, pogoji in kriteriji za izbor in finančno vrednotenje programov oziroma področij LPŠ so sestavni del tega odloka.

7. člen

(LPŠ)

(1) LPŠ je dokument, ki opredeljuje vsa področja športa, ki so v danem koledarskem letu opredeljena kot javni interes občine. LPŠ pripravi pristojni organ občinske uprave.

(2) Glede na razvojne načrte, prioritete v športu, razpoložljiva proračunska sredstva ter kadrovske in prostorske razmere v lokalnem športu se v LPŠ določi:

– področja športa, ki se v proračunskem letu, za katerega se sprejema LPŠ, sofinancirajo iz občinskega proračuna,
– obseg in vrsto dejavnosti,
– višino proračunskih sredstev za sofinanciranje področij športa,
– morebitne dodatne pogoje in zahteve za vrednotenje programov in izvajanje LPŠ.

(3) LPŠ sprejme Občinski svet Občine Brezovica.

8. člen

(komisija za izvedbo JR)

(1) Komisijo, ki vodi postopek JR, s sklepom imenuje župan.

(2) Komisija je sestavljena iz treh članov.

(3) Komisija se sestaja na rednih in izrednih sejah. Seje lahko potekajo tudi dopisno. Komisija o poteku sej in o svojem delu vodi zapisnik. Za sklepčnost komisije je potrebna absolutna večina, za odločanje pa navadna večina članov.

(4) Naloge komisije so:

– pregled in ocena vsebine razpisne dokumentacije,
– odpiranje in ugotavljanje pravočasnosti ter popolnosti prejetih vlog (formalna popolnost),
– pregled in ocena vlog na podlagi meril, pogojev in kriterijev navedenih v JR oziroma razpisni dokumentaciji ter v tem pravilniku,
– priprava predloga izvajalcev LPŠ in izbranih dejavnosti,
– pregled in potrditev predloga razporeditve sredstev po področjih športa ter izvajalcih,
– vodenje zapisnikov o svojem delu,
– priprava predlogov, mnenj in pobud za spremembo oziroma dopolnitev pravilnika,
– priprava dodatnih meril in pogojev, ki se po potrebi vključijo v razpisno dokumentacijo oziroma uporabijo pri ovrednotenju prijavljenih dejavnosti.

(5) Strokovna in administrativna dela za komisijo opravlja za šport pristojen delavec občinske uprave.

9. člen

(JR)

(1) V skladu z veljavno zakonodajo, tem odlokom, sprejetim LPŠ in na podlagi sklepa župana občina izvede JR.

(2) JR mora vsebovati:

– naziv in sedež naročnika,
– pravno podlago za izvedbo JR,
– predmet JR,
– navedbo upravičenih izvajalcev za prijavo na LPŠ,
– navedbo pogojev, ki jih morajo izvajalci izpolnjevati,
– višino sredstev, ki so na razpolago za predmet JR,
– navedbo meril za vrednotenje področij športa,
– obdobje, v katerem morajo biti porabljena dodeljena sredstva,
– rok, do katerega morajo biti predložene vloge in način oddaje vloge,
– datum in način odpiranja vlog,
– rok, v katerem bodo vlagatelji obveščeni o izidu JR,
– navedbo kraja, časa in osebe, pri kateri lahko vlagatelji dvignejo razpisno dokumentacijo.

(3) Razpisna dokumentacija mora vsebovati:

– razpisne obrazce,
– navodila izvajalcem za pripravo in oddajo vloge,
– informacijo o dostopnosti do pravilnika o postopku in merilih za sofinanciranje LPŠ v občini ter druge pogoje in merila.

(4) JR se objavi v uradnem glasilu Občine Brezovica in na njeni spletni strani.

10. člen

(postopek izvedbe JR)

(1) Odpiranje prejetih vlog opravi komisija v roku in na način, ki je predviden v JR.

(2) Odpirajo se samo v roku posredovane vloge v pravilno izpolnjenem in označenem ovitku, in sicer po vrstnem redu, po katerem so bile prejete.

(3) Komisija na odpiranju ugotavlja formalno popolnost vlog glede na to, ali so bili predloženi vsi zahtevani dokumenti.

(4) O odpiranju vlog se vodi zapisnik, ki vsebuje:

– kraj in čas odpiranja dospelih vlog,
– imena navzočih članov komisije in ostalih prisotnih,
– naziv vlagateljev, navedenih po vrstnem redu odpiranja,
– ugotovitve o popolnosti oziroma o nepopolnosti posamezne vloge ter navedbo manjkajoče dokumentacije.

Zapisnik podpišejo predsednik in prisotni člani komisije.

11. člen

(dopolnitev vlog)

(1) Na podlagi zapisnika o odpiranju vlog se v roku osmih dni pisno s sklepom pozove tiste vlagatelje, katerih vloge niso bile popolne, da jih dopolnijo. Rok za dopolnitev vlog je osem dni od prejema sklepa.

(2) Nepopolne vloge, ki jih vlagatelji v roku iz prejšnjega odstavka ne dopolnijo, se završejo.

12. člen

(ocenjevanje in vrednotenje vlog)

Komisija opravi strokovni pregled popolnih vlog, tako da preveri izpolnjevanje razpisnih pogojev in jih oceni na podlagi meril, določenih z JR in razpisno dokumentacijo, ter glede na to pripravi predlog izbire in sofinanciranje programov in področij letnega programa športa.

Komisija o opravljenem strokovnem pregledu in ocenjevanju napravi zapisnik, v katerem natančno navede razloge za razvrstitev in predlog, kateri programi ali področja letnega programa športa se sofinancirajo v določenem obsegu, kateri pa se glede na višino sredstev in razvrstitev ne financirajo.

Ocenjevanje in vrednotenje vlog ter zapisnik komisije niso javni.

13. člen

(odločba o izbiri)

(1) Na osnovi predloga Komisije za izvedbo JR, odločbo o izbiri ter obsegu sofinanciranja ali o zavrnitvi sofinanciranja programa ali področja LPŠ, izda pristojni organ občinske uprave.

(2) Odločba o izbiri je podlaga za sklenitev pogodb o sofinanciranju izvajanja letnega programa športa.

14. člen

(poziv k podpisu pogodbe)

(1) Ob izdaji odločbe o izbiri, občina vlagatelja pozove k podpisu pogodbe o sofinanciranju izvajanja LPŠ.

(2) Če se vlagatelj v roku osmih dni ne odzove, se šteje, da je umaknil vlogo za sofinanciranje.

15. člen

(ugovor)

(1) Vlagatelj, ki meni, da izpolnjuje pogoje in merila iz JR in da mu razpisana sredstva neopravičeno niso bila dodeljena, lahko v roku osmih dni od vročitve odločbe vloži ugovor. Predmet ugovora ne morejo biti primernost merila, pogojev in kriterijev za ocenjevanje vlog. Vloženi ugovor ne zadrži podpisa pogodb z izbranimi vlagatelji.

(2) O ugovoru odloči župan v roku trideset dni od prejema ugovora. Odločitev župana je dokončna. O dokončni odločitvi župan obvesti tudi Komisijo za izvedbo JR.

(3) Zoper odločitev župana je dopusten upravni spor na Upravnem sodišču Republike Slovenije, ki se vloži v roku trideset dni od vročitve odločbe.

(4) Vložen upravni spor ne zadrži sklepanja pogodb z izbranimi izvajalci LPŠ.

16. člen

(objava rezultatov JR)

Rezultati JR se po zaključku postopka JR objavijo v občinskem glasilu in/ali na spletni strani občine.

17. člen

(pogodba z izbranimi izvajalci LPŠ)

Z izbranimi izvajalci LPŠ župan sklene pogodbe o sofinanciranju izvajanja LPŠ. V pogodbi se opredeli:

– naziv in naslov naročnika ter izvajalca dejavnosti,
– vsebino in obseg dejavnosti,
– čas realizacije dejavnosti,
– višino dodeljenih sredstev,
– način nadzora nad namensko porabo sredstev in izvedbo dejavnosti, ter predvidene sankcije v primeru neizvajanja,
– način nakazovanja sredstev izvajalcu,
– način, vsebino in rok za poročanje o realizaciji LPŠ po pogodbi,
– določilo, da izvajalec, ki nenamensko koristi pogodbena sredstva ali drugače grobo krši pogodbena določila, ne more kandidirati za sredstva na naslednjem JR,
– druge medsebojne pravice in obveznosti.

18. člen

(začasno sofinanciranje)

(1) Do sklenitve pogodbe o sofinanciranju izvajanja LPŠ se lahko določena področja športa sofinancirajo na osnovi dokumenta o začasnem sofinanciranju (pogodba, sklep). Dokument se lahko sklene samo z izvajalci LPŠ, ki so imeli enake dejavnosti sofinancirane že v preteklem koledarskem letu in je izvajalec vložil zahtevo po začasnem sofinanciranju.

(2) Dokument določi način in višino sofinanciranja dejavnosti. Višina začasnega sofinanciranja skupaj ne sme preseči ene tretjine pogodbenega zneska, ki ga je izvajalec prejel za svoje dejavnosti iz prvega odstavka tega člena v preteklem letu.

(3) Po sklenitvi pogodbe o sofinanciranju izvajanja LPŠ se že nakazana sredstva poračunajo.

19. člen

(spremljanje izvajanja LPŠ)

(1) Izvajalci LPŠ so dolžni izvajati izbrana področja najmanj v obsegu, opredeljenem v pogodbi, sredstva pa nameniti za izbrano področje v skladu z JR.

(2) Nadzor nad izvajanjem pogodb in porabo proračunskih sredstev izvaja občinska uprava. Za vodenje postopkov vrednotenja ter spremljanja izvajanja programov športa pa lahko župan pooblasti primerno usposobljeno strokovno organizacijo.

20. člen

(uporaba javnih športnih objektov in površin)

(1) Športna društva, ki izvajajo LPŠ, imajo za izvajanje le-tega, pod enakimi pogoji, prednost pri uporabi javnih športnih objektov in površin pred drugimi uporabniki.

(2) Obvezni programi šolske športne vzgoje, ki se izvajajo v/na javnih športnih objektih, imajo prednost pred drugimi izvajalci LPŠ.

III. PREHODNI DOLOČBI

21. člen

(prenehanje veljavnosti prejšnjega pravilnika)

Z dnem uveljavitve tega Odloka prenehata veljati Pravilnik o postopkih in merilih za vrednotenje letnega programa športa v Občini Brezovica (Uradni list RS, št. 15/09) ter Pravilnik o spremembi Pravilnika o postopkih in merilih za vrednotenje letnega programa športa v Občini Brezovica (Uradni list RS, št. 13/10).

22. člen

(veljavnost odloka)

Ta odlok začne veljati naslednji dan po objavi v Uradnem listu Republike Slovenije.

Št. JRS-1
Brezovica, dne 15. februarja 2018

Župan
Občine Brezovica
Metod Ropret l.r.

MERILA, POGOJI IN KRITERIJI ZA VREDNOTENJE LETNEGA PROGRAMA ŠPORTA V OBČINI BREZOVICA

VSEBINA DOKUMENTA

V Odloku (4., 5. člen) so opredeljeni izvajalci LPŠ, ki ob izpolnjevanju določenih pogojev pridobijo pravico do sofinanciranja. Za uresničevanje javnega interesa v športu so z **Merili, pogoji in kriteriji** (v nadaljevanju: merila) opredeljeni načini vrednotenja naslednjih področij športa:

1. športni programi
2. športni objekti in površine za šport v naravi
3. razvojne dejavnosti v športu
4. organiziranost v športu
5. športne prireditve in promocija športa
6. družbena in okoljska odgovornost v športu

Za naslednja področja športa: športni programi, razvojne dejavnosti, organiziranost v športu, športne prireditve in promocija športa, se z merili uveljavlja **točkovni sistem**. Vrednost področja športa predstavlja seštevek točk, ki jih prejmejo izvajalci na osnovi na JR oddanih prijav. Merila se v času trajanja postopka JR ne smejo spreminjati. Finančna vrednost vsakega področja športa predstavlja zmnožek med seštevkom točk in vrednostjo točke, ki je določena (izračunana) glede na v LPŠ predvidena sredstva.

Financiranje športnih objektov in površin za šport v naravi ni predmet javnega razpisa, kot je opredeljen v 9. členu tega Odloka, pač pa se na osnovi sprejetega LPŠ iz proračuna občine financirajo preko posebnega JR ali preko neposredne pogodbe z izvajalcem.

STRUKTURA DOKUMENTA

Vsako področje športa v merilih je opredeljeno s:

- splošno opredelitvijo področja po NPŠ ter
- predstavitvijo kriterijev in tabelaričnim prikazom vrednotenja.

RAZVRŠČANJE ŠPORTNIH PANOG

V programih športne vzgoje otrok in mladine usmerjenih v kakovostni in vrhunski šport (v nadaljevanju: **ŠVOM usmerjeni v KŠ/VŠ**), v programih kakovostnega športa (v nadaljevanju: **KŠ**) in vrhunskega športa (v nadaljevanju: **VŠ**) so športne panoge razvrščene po kriterijih RAZŠIRJENOSTI, USPEŠNOSTI in TRADICIJE.

Zaradi specifičnosti športnih panog so izvajalci LPŠ in njihovi športni programi razdeljeni v tri (3) skupine:

- izvajalci programov v individualnih športnih panogah (v nadaljevanju: **IŠP**),
- izvajalci programov v kolektivnih športnih panogah (v nadaljevanju: **KŠP**),
- izvajalci programov v miselnih igrah (v nadaljevanju: **MI**).

Kriteriji za razvrščanje športnih panog upoštevajo podatke, pridobljene na osnovi JR in s strani OKS-ZŠZ.

KRITERIJI ZA RAZVRŠČANJE ŠPORTNIH PANOG	
Največ 70 točk	
I. RAZŠIRJENOST (največ 35 točk)	**točke**
1. olimpijske športne panoge	**35**
2. neolimpijske športne panoge	**10**

II. USPEŠNOST - upošteva se le en (najboljši) dosežek posameznika ali ekipe v članski kategoriji (največ 20 točk)		točke
1. uvrstitev v državnem tekmovalnem sistemu (zadnja sezona)		
IŠP in MI	**KŠP**	
Skupna uvrstitev na 1.-3. mesto	Tekmovanje v I. državni ligi	**20**
Skupna uvrstitev v 1.četrtino od vseh nastopajočih	Tekmovanje v II. državni ligi	**15**
Skupna uvrstitev v 1. polovico od vseh nastopajočih	Tekmovanje v predzadnji oz. III. državni ligi	**10**
Skupna uvrstitev v 2. polovico od vseh nastopajočih	Tekmovanje v zadnji oziroma IV. državni ligi	**5**
	Opomba: Če tekmovalni sistem nima toliko kakovostnih nivojev, se njegova zadnja državna liga šteje za zgoraj navedeno IV. ligo, za vse športne panoge organizirane po turnirskem načinu tekmovanja se šteje IV.liga	

III. TRADICIJA ŠPORTNE PANOGE - LETA NEPREKINJENEGA DELOVANJA (največ 15 točk)	točke
30 let in več	**15**
21 do 30 let	**10**
11 do 20 let	**6**
do 10 let	**4**

S kriteriji za razvrščanje športnih panog je možno zbrati največ **70 točk**. Izvajalce se na osnovi zbranih točk razdeli v tri (3) kakovostne skupine. Vrednost njihovih športnih programov se ovrednoti na osnovi korekcijskih faktorjev:

RAZVRŠČANJE ŠPORTNIH PANOG - KOREKCIJA	
ŠPORTNA PANOGA	**KOREKCIJSKI FAKTOR**
1. nivo (51 - 70 točk)	**1,00**
2. nivo (31 - 50 točk)	**0,75**
3. nivo (do 30 točk)	**0,50**

1. ŠPORTNI PROGRAMI

app/šifra.: 6.1.

Posamezne oblike športa imajo različne cilje in so prilagojene različnim skupinam ljudi, njihovim sposobnostim, znanju, motivaciji in starosti. Športni programi so najbolj opazen del športa in praviloma predstavljajo strokovno organizirano in vodeno celoletno športno vadbo. Pri obsegu vadbe športnih programov je ena (1) ura = 60 minut.

PRISTOJNOSTI LPŠ NA PODROČJU ŠPORTNIH PROGRAMOV:

Letni program športa (LPŠ) za koledarsko leto, za katerega je sprejet, lahko dodatno opredeli:

- področja in obseg sofinanciranja športnih programov:
  - kateri športni programi in v kolikšni meri se sofinancirajo,
- maksimalno število priznanih skupin/udeležencev na izvajalca v razpisanih športnih programih:
  - koliko skupin se največ prizna posameznemu izvajalcu znotraj razpisanega programa,

- popravek obsega posameznih športnih programov:
  - spremembe priznanega števila ur vadbe za posamezne skupine športnih programov,
- korekcijo vrednotenja športnega objekta:
  - glede na dejansko uporabo športnega objekta (korekcija: športni objekt),
- korekcijo vrednotenja strokovnega kadra:
  - glede na dejansko stopnjo izobrazbe in/ali usposobljenosti (korekcija: strokovni kader),
- dodatne kriterije za razvrstitev športnih panog v kakovostne nivoje,
- druge korekcije glede vrednotenja športnih programov.

SPLOŠNI POGOJI VREDNOTENJA PODROČJA ŠPORTNIH PROGRAMOV

V merilih določeno skupno število točk (glej preglednice) se nanaša na **optimalno zadostitev** pogojev glede:

- predvidenega števila udeležencev vadbene skupine:
  - če je prijavljenih manj udeležencev, kot zahtevajo merila, se število točk proporcionalno zmanjša
    (= ***koeficient popolnosti skupine)***,
  - če je udeležencev več, to ne vpliva na dodatno vrednotenje programa.
- uporabe primernega športnega objekta:
  - (= ***korekcija športni objekt***),

PREGLEDNICA A	KOREKCIJSKI FAKTOR
ŠPORTNI OBJEKT	
športni objekt: SKUPINA 1	1,500
športni objekt: SKUPINA 2	1,200
športni objekt: SKUPINA 3	0,800
športni objekt: SKUPINA 4	0,500

  - SKUPINA 1: smučanje alpsko (poligon), dvoranski športi (velika dvorana),
  - SKUPINA 2: razni športi (mala telovadnica), bazenski športi (pokriti bazen), streljanje (strelišče: vsaj 6 mest).
  - SKUPINA 3: balinanje (balinišče: 2 – 4 steze), tenis (zunanja: 2 – 4 igrišča), atletski stadion, nogometni stadion, plezalna stena (balvansko plezanje)
  - SKUPINA 4: urejene zunanje športne površine (asfaltna, travnata igrišča), kolesarstvo (cestno, gorsko), alpinizem/pohodništvo (narava), miselne igre (ogrevan prostor) in druge nedefinirane površine za šport.

- vodenja programa s strani primerno izobraženega in/ali usposobljenega strokovnega kadra:
  - (= ***korekcija strokovni kader***)

PREGLEDNICA B	KOREKCIJA: STROKOVNI KADER		
STROKOVNI KADER	Usposobljenost 2. stopnja	Usposobljenost 3. stopnja	Izobrazba: diplomant FŠ
korekcijski faktor strokovni kader	0,800	1,000	1,200

Glede udeležencev vadbe v športnih programih se upoštevajo naslednji dodatni pogoji:

- <u>športni programi SPLOŠNO</u>:
  - isti udeleženec se pri istem izvajalcu vrednoti le **v enem** prijavljenem športnem programu,
- <u>netekmovalni športni programi</u>:
  - v programih prostočasne ŠVOM (PP), ŠŠtu, ŠI, RE, ŠSta se vrednotijo le udeleženci, ki niso vključeni v tekmovalne sisteme NPŠZ oz. ZŠIS-POK.

- tekmovalni športni programi:
  - v programih ŠVOM usmerjeni v KŠ/VŠ, KŠ, VŠ se vrednotijo le športniki, ki so v skladu s Pogoji, pravili in kriteriji za registriranje in kategoriziranje športnikov v RS registrirani pri NPŠZ oz. ZŠIS-POK.
  - IŠP in MI: vrednotijo se programi izvajalcev LPŠ, ki imajo organizirano dejavnost in tekmujejo najmanj v treh (3) starostnih kategorijah (v vsaki od njih mora izvajalec v programu prijaviti minimalno 50 % udeleženih od predvidenega števila udeležencev vadbene skupine), razen v panogah, kjer zaradi specifičnosti tega pogoja ni moč izpolniti.
  - KŠP: vrednotijo se programi izvajalcev LPŠ, ki imajo organizirano dejavnost in tekmujejo najmanj v treh (3) starostnih kategorijah, razen v panogah, kjer zaradi specifičnosti tega pogoja ni moč izpolniti.

1.1. PROSTOČASNA ŠPORTNA VZGOJA OTROK IN MLADINE
app/šifra: 6.1.2.

OPREDELITEV PODROČJA PO NPŠ

Prostočasna športna vzgoja otrok in mladine (ŠVOM prostočasno) predstavlja širok spekter športnih dejavnosti za populacijo od predšolskega do vključno srednješolskega obdobja. Vrednotijo se organizirane oblike športne vadbe netekmovalnega značaja za otroke in mladino, ki nadgrajujejo šolsko športno vzgojo, so vzgojno naravnani in niso del uradnih tekmovalnih sistemov NPŠZ.

1.1.1. PROMOCIJSKI ŠPORTNI PROGRAMI
app/šifra: 6.1.2.1.

Promocijski športni programi, katerih cilj je povečanje gibalnih sposobnosti in se pretežno izvajajo v zavodih VIZ, so: Mali sonček (MS), Ciciban planinec (CP), Zlati sonček ZS), Naučimo se plavati (NSP), Krpan (KRP) in Mladi planinec (MP). *Če se programi izvajajo v okviru obveznega učnega procesa (kurikuluma) in/ali so financirani s strani MIZŠ (Zavoda za šport RS Planica), niso predmet sofinanciranja po LPŠ občine.*

MERILA ZA IZBOR PROGRAMA:

MERILO	OPIS	TOČKE
CENA ŠPORTNEGA PROGRAMA	BREZPLAČNA VADBA	2
	DOPLAČILO	1
KOMPETENTNOST STROKOVNIH DELAVCEV	USPOSOBLJENI (2., 3. ST. DIPLOMANT FŠ)	3
	NEUSPOSOBLJENI	0
ŠTEVILO VADEČIH	10 IN VEČ	2
	POD 10	1

Programi, ki zberejo najmanj **5 točk** se izberejo v izbor programov, ki jih sofinancira Občina Brezovica.

S sredstvi lokalne skupnosti (LPŠ) se lahko sofinancirajo:

ŠPORTNI PROGRAM:	*KRITERIJ VREDNOTENJA:*
prostočasna ŠVOM: promocijski programi: MS, CP, ZS, NSP, KRP, MP	*materialni stroški/udeleženec*

Obseg vrednotenja športnih programov navedenih v točki 1.1.1. je opredeljen v preglednici št. 1-1-1.

PREGLEDNICA ŠT. 1-1-1	ŠVOM PROSTOČASNO (TUDI S POSEBNIMI POTREBAMI)	
PROMOCIJSKI ŠPORTNI PROGRAMI: (MS, CP, ZS, NSP, KRP, MP)	PREDŠOLSKI (do 6 let)	ŠOLOOBVEZNI (do 15 let)
število udeležencev programa	1	1
TOČKE/MS/UDELEŽENEC	**1**	**1**

1.1.2. ŠOLSKA ŠPORTNA TEKMOVANJA
app/šifra: 6.1.2.2.

Šolska športna tekmovanja, ki se izključno izvajajo v zavodih VIZ, predstavljajo udeležbo šolskih športnih ekip na organiziranih tekmovanjih v razpisanih športnih panogah od lokalne do državne ravni.

MERILA ZA IZBOR PROGRAMA:

MERILO	OPIS	TOČKE
CENA ŠPORTNEGA PROGRAMA	BREZPLAČNA VADBA	2
	DOPLAČILO	1
KOMPETENTNOST STROKOVNIH DELAVCEV	USPOSOBLJENI (2., 3. ST. DIPLOMANT FŠ)	3
	NEUSPOSOBLJENI	0
ŠTEVILO VADEČIH	10 IN VEČ	2
	POD 10	1

Programi, ki zberejo najmanj **5 točk** se izberejo v izbor programov, ki jih sofinancira Občina Brezovica.

S sredstvi lokalne skupnosti (LPŠ) se lahko sofinancirajo:

ŠPORTNI PROGRAM:	*KRITERIJ VREDNOTENJA:*
Prostočasna ŠVOM: Šolska športna tekmovanja (ŠŠT)	*materialni stroški/skupina*

Obseg vrednotenja športnih programov navedenih v točki 1.1.2. je opredeljen v preglednici št. 1-1-2.

PREGLEDNICA ŠT. 1-1-2	ŠVO PROSTOČASNO (TUDI S POSEBNIMI POTREBAMI)
ŠOLSKA ŠPORTNA TEKMOVANJA	ŠOLOOBVEZNI (do 15 let)
velikost skupine/minimalno št. udeležencev	10
TOČKE/MS/SKUPINA (občinsko, medobčinsko)	**10**
TOČKE/MS/SKUPINA (regijsko, državno)	**15**

1.1.3. CELOLETNI ŠPORTNI PROGRAMI
app/šifra: 6.1.2.4.

1.1.3.1. OBSTOJEČI ŠPORTNI PROGRAMI
app/šifra: 6.1.2.4.1.

app/šifra: 6.1.2.4.3.

Obstoječi celoletni športni programi prostočasne športne vzgoje otrok in mladine (ŠVOM prostočasno) potekajo najmanj 30 tednov v letu (60 ur); ločeno za otroke in mladino. Raznolikost izvajalcev omogoča kakovostno ponudbo, ob enakih pogojih pa LPŠ omogoča prednost športnim društvom. ***Če programe izvajajo zavodi VIZ, se ovrednoti le strokovni kader!***

MERILA ZA IZBOR PROGRAMA:

MERILO	OPIS	TOČKE
CENA ŠPORTNEGA PROGRAMA	BREZPLAČNA VADBA	2
	DOPLAČILO	1
KOMPETENTNOST STROKOVNIH DELAVCEV	USPOSOBLJENI (2., 3. ST. DIPLOMANT FŠ)	3
	NEUSPOSOBLJENI	0
ŠTEVILO VADEČIH	10 IN VEČ	2
	POD 10	1

Programi, ki zberejo najmanj **5 točk** se izberejo v izbor programov, ki jih sofinancira Občina Brezovica.

S sredstvi lokalne skupnosti (LPŠ) se lahko sofinancirajo:

ŠPORTNI PROGRAM:	*KRITERIJ VREDNOTENJA:*
prostočasna ŠVOM: celoletni programi za otroke in mladino	*športni objekt in strokovni kader/skupina*

Obseg vrednotenja športnih programov navedenih v točki 1.1.3. je opredeljen v preglednici št. 1-1-3.

PREGLEDNICA ŠT. 1-1-3	**ŠVOM PROSTOČASNO (TUDI S POSEBNIMI POTREBAMI)**		
CELOLETNI ŠPORTNI PROGRAMI (netekmovalni programi vadbe)	PREDŠOLSKI (do 6 let)	ŠOLOOBVEZNI (do 15 let)	MLADINA (do 19 let)
velikost skupine/minimalno št. udeležencev	10	15	15
število ur vadbe/tedensko	2	2	2
število tednov	30	30	30
TOČKE/ŠPORTNI OBJEKT/SKUPINA	**60**	**60**	**60**
TOČKE/STROKOVNI KADER/SKUPINA	**60**	**60**	**60**

1.1.4. PROGRAMI V POČITNICAH IN POUKA PROSTIH DNEVIH

app/šifra: 6.1.2.5.

Programi v času počitnic in pouka prostih dnevih praviloma predstavljajo športne dejavnosti v skrajšanem obsegu (tečaji, projekti), ki jih ponujajo različni izvajalci. ***Če programe izvajajo zavodi VIZ, se ovrednoti le strokovni kader!***

MERILA ZA IZBOR PROGRAMA:

MERILO	OPIS	TOČKE
CENA ŠPORTNEGA PROGRAMA	BREZPLAČNA VADBA	2
	DOPLAČILO	1
KOMPETENTNOST STROKOVNIH DELAVCEV	USPOSOBLJENI (2., 3. ST. DIPLOMANT FŠ)	3
	NEUSPOSOBLJENI	0
ŠTEVILO VADEČIH	10 IN VEČ	2
	POD 10	1

Programi, ki zberejo najmanj **5 točk** se izberejo v izbor programov, ki jih sofinancira Občina Brezovica.

S sredstvi lokalne skupnosti (LPŠ) se lahko sofinancirajo:

ŠPORTNI PROGRAM:	*KRITERIJ VREDNOTENJA:*
prostočasna ŠVOM: programi v počitnicah in pouka prostih dneh	*športni objekt in strokovni kader/skupina*

Obseg vrednotenja športnih programov navedenih v točki 1.1.4. je opredeljen v preglednici št. 1-1-4.

PREGLEDNICA ŠT. 1-1-4	**ŠVOM PROSTOČASNO (TUDI S POSEBNIMI POTREBAMI)**	
OBČASNI ŠPORTNI PROGRAMI: (v počitnicah in pouka prostih dneh)	PREDŠOLSKI (do 6 let)	ŠOLOOBVEZNI (do 15 let)
velikost skupine (št. udeležencev)	15	15
število ur programa	20	20
TOČKE/ŠPORTNI OBJEKT/SKUPINA	**20**	**20**
TOČKE/STROKOVNI KADER/SKUPINA	**20**	**20**

1.2. ŠPORTNA VZGOJA OTROK IN MLADINE S POSEBNIMI POTREBAMI app/šifra: 6.1.3.

OPREDELITEV PODROČJA PO NPŠ

Prostočasno športno vzgojo otrok in mladine s posebnimi potrebami predstavljajo programi, namenjeni otrokom in mladini z motnjami v razvoju oziroma s prirojenimi in/ali pridobljenimi okvarami, in se izvajajo z namenom ustrezno poskrbeti za uspešno socialno integracijo v vsakdanje življenje.

MERILA ZA IZBOR PROGRAMA:

MERILO	OPIS	TOČKE
CENA ŠPORTNEGA PROGRAMA	BREZPLAČNA VADBA	2
	DOPLAČILO	1
KOMPETENTNOST STROKOVNIH DELAVCEV	USPOSOBLJENI (2., 3. ST. DIPLOMANT FŠ)	3
	NEUSPOSOBLJENI	0
ŠTEVILO VADEČIH	2 IN VEČ	2
	1	1

Programi, ki zberejo najmanj **5 točk** se izberejo v izbor programov, ki jih sofinancira Občina Brezovica.

Obseg vrednotenja športnih programov navedenih v točki 1.2. je opredeljen v preglednici št. 1-1-1, 1-1-2, 1-1-3 in 1-1-4.

Za **DODATNE URE ŠPORTNE DEJAVNOSTI V ŠOLI** (dodatna športna ponudba v OŠ) in **OBŠTUDIJSKE ŠPORTNE DEJAVNOSTI** (celoletni športni programi) bodo kriteriji in merila vrednotenja ter višina proračunskih sredstev opredeljeni z LPŠ za leto, za katerega se sprejema LPŠ (če bodo izražene realne potrebe po sofinanciranju takšnih programov).

1.3. ŠPORTNA VZGOJA OTROK IN MLADINE USMERJENE V KAKOVOSTNI/VRHUNSKI ŠPORT app/šifra: 6.1.5.

OPREDELITEV PODROČJA PO NPŠ

Športna vzgoja otrok in mladine usmerjenih v kakovostni in vrhunski šport predstavlja širok spekter programov za otroke in mladino, ki se s športom ukvarjajo zaradi doseganja vrhunskih športnih rezultatov. Programi vključujejo načrtno skrb za mlade športnike, zato morajo izvajalci izpolnjevati prostorske, kadrovske in druge zahteve NPŠZ.

1.3.1. PROGRAMI ŠPORTNE VZGOJE OTROK IN MLADINE USMERJENIH V KŠ/VŠ app/šifra: 6.1.5.2.1.

app/šifra: 6.1.5.2.2.
app/šifra: 6.1.5.2.3.

Programi športne vzgoje otrok in mladine usmerjeni v kakovostni in vrhunski šport so sestavni del športnih programov v okoljih, kjer niso vzpostavljene občinske panožne športne šole.

Mladi športniki usmerjeni v KŠ/VŠ lahko s kvalitetnim delom in rezultati v skladu s Pogoji, pravili in kriteriji za registriranje in kategoriziranje športnikov v RS dosežejo status športnika mladinskega in perspektivnega razreda (MLR, PR). S tem lahko pridobijo točke za dodatne programe športne vadbe, ki se vrednotijo pod pogojem, da je kategorizacija navedena v zadnji objavi OKS-ZŠZ pred objavo JR in je športnik naveden kot član društva s sedežem v občini.

MERILA ZA IZBOR PROGRAMA:

MERILO	OPIS	TOČKE
KONKURENČNOST ŠPORTNE PANOGE	OLIMPIJSKA DISCIPLINA	2
	NEOLIMPIJSKA DISCIPLINA	1
KOMPETENTNOST STROKOVNIH DELAVCEV	USPOSOBLJENI (2., 3. ST. DIPLOMANT FŠ)	5
	NEUSPOSOBLJENI	0
LOKALNI POMEN ŠPORTNE PANOGE	IMA	2
	NIMA	1
ŠTEVILO ŠPORTNIKOV	10 IN VEČ	2
	POD 10	1
USPEŠNOST ŠPORTNE PANOGE	UDELEŽBA NA OI	2
	OSTALO	1

Programi, ki zberejo najmanj **9 točk** se izberejo v izbor programov, ki jih sofinancira Občina Brezovica.

S sredstvi lokalne skupnosti (LPŠ) se lahko sofinancirajo:

ŠPORTNI PROGRAM:	*KRITERIJ VREDNOTENJA:*
ŠVOM usmerjeni v KŠ/VŠ: celoletni pripravljalni programi	*športni objekt in strokovni kader/skupina*
ŠVOM usmerjeni v KŠ/VŠ: celoletni tekmovalni programi	*športni objekt in strokovni kader/skupina*
ŠVOM usmerjeni v KŠ/VŠ: dodatni programi športnikov MLR, PR	*športni objekt in strokovni kader/udeleženec*

Obseg vrednotenja športnih programov navedenih v točki 1.3.1. je opredeljen v preglednicah št. 1-3-1-1 do 1-3-1-3.

PREGLEDNICA ŠT. 1-3-1-1	**ŠVOM USMERJENI V KŠ/VŠ - I.**		
CELOLETNI ŠPORTNI PROGRAMI (pripravljalni programi vadbe)	PRIPRAVLJALNI (6 - 7 let):	PRIPRAVLJALNI (8 - 9 let):	PRIPRAVLJALNI (10 - 11 let):
velikost skupine/minimalno št. udeležencev: IŠP, MI	4	4	4
velikost skupine/minimalno št. udeležencev: KŠP	6	6	6
število ur vadbe/tedensko	1,5	1,5	1,5
število tednov	20	20	20
TOČKE/ŠPORTNI OBJEKT/SKUPINA	**90**	**120**	**120**
TOČKE/STROKOVNI KADER/SKUPINA	**90**	**120**	**120**

PREGLEDNICA ŠT. 1-3-1-2	**ŠVOM USMERJENI V KŠ/VŠ - II.**			
CELOLETNI ŠPORTNI PROGRAMI (tekmovalni programi vadbe)	TEKMOVALNI (12 - 13 let):	TEKMOVALNI (14- 15 let):	TEKMOVALNI (16 - 17 let):	TEKMOVALNI (18 - 19 let):
velikost skupine/minimalno št. udeležencev: IŠP, MI	6	6	6	6
velikost skupine/minimalno št. udeležencev: KŠP	8	8	8	8
število ur vadbe/tedensko	4	4	6	6
število tednov	30	30	30	30
TOČKE/ŠPORTNI OBJEKT/SKUPINA	**160**	**160**	**240**	**240**
TOČKE/STROKOVNI KADER/SKUPINA	**160**	**160**	**240**	**240**

PREGLEDNICA ŠT. 1-3-1-3	**ŠVOM USMERJENI V KŠ/VŠ - III.**	
PROGRAMI DODATNE ŠPORTNE VADBE (tekmovalni programi kategoriziranih športnikov)	KATEGORIZACIJA MLR	KATEGORIZACIJA PR
minimalno št. udeležencev programa	1	1
TOČKE/ŠPORTNI OBJEKT/UDELEŽENEC	**40**	**80**
TOČKE/STROKOVNI KADER/UDELEŽENEC	**40**	**80**

1.4. KAKOVOSTNI ŠPORT

app/šifra: 6.1.6.

OPREDLITEV PODROČJA PO NPŠ

V skupino kakovostnega športa prištevamo športnike in športne ekipe, ki ne izpolnjujejo pogojev za pridobitev statusa vrhunskega športnika, nastopajo na mednarodnih tekmovanjih, v uradnih tekmovalnih sistemih NPŠZ do naslova državnega prvaka, ki jih potrdi OKS-ZŠZ, in so registrirani skladno s pogoji NPŠZ ter OKS-ZŠZ.

1.4.1. UPORABA ŠPORTNIH OBJEKTOV ZA PROGRAME KAKOVOSTNEGA ŠPORTA

app/šifra: 6.1.6.1.

app/šifra: 6.1.6.1.1.
app/šifra: 6.1.6.1.2.

Kakovostni šport je pomembna vez med programi športne vzgoje otrok in mladine, usmerjenih v kakovostni in vrhunski šport, ter vrhunskega športa, saj vključujejo večje število športnikov in strokovnega kadra, kar omogoča vzpostavitev konkurenčnega okolja znotraj posameznih športnih panog na nacionalni ravni.

Športniki v kakovostnem športu lahko s kvalitetnim delom in rezultati v skladu s Pogoji, pravili in kriteriji za registriranje in kategoriziranje športnikov dosežejo status športnika državnega razreda (DR). S tem lahko pridobijo točke za dodatne programe športne vadbe, ki se vrednotijo pod pogojem, da je kategorizacija navedena v zadnji objavi OKS-ZŠZ pred objavo JR in je športnik naveden kot član društva s sedežem v občini.

MERILA ZA IZBOR PROGRAMA:

MERILO	OPIS	TOČKE
KONKURENČNOST ŠPORTNE PANOGE	OLIMPIJSKA DISCIPLINA	2
	NEOLIMPIJSKA DISCIPLINA	1
KOMPETENTNOST STROKOVNIH DELAVCEV	USPOSOBLJENI (2., 3. ST. DIPLOMANT FŠ)	5
	NEUSPOSOBLJENI	0
LOKALNI POMEN ŠPORTNE PANOGE	IMA	2
	NIMA	1
ŠTEVILO ŠPORTNIKOV	4 IN VEČ	2
	POD 4	1
USPEŠNOST ŠPORTNE PANOGE	UDELEŽBA NA OI	2
	OSTALO	1

Programi, ki zberejo najmanj **9 točk** se izberejo v izbor programov, ki jih sofinancira Občina Brezovica.

S sredstvi lokalne skupnosti (LPŠ) se lahko sofinancirajo:

UPORABA OBJEKTA:	*KRITERIJ VREDNOTENJA:*
kakovostni šport: športni objekt za programe KŠ	*športni objekt/skupina*
kakovostni šport: dodatni programi športnikov DR	*športni objekt in strokovni kader/udeleženec*

Obseg vrednotenja športnih programov navedenih v točki 1.4.1. je opredeljen v preglednici št. 1-4-1 in 1-4-2.

PREGLEDNICA ŠT. 1-4-1	**KŠ - I.**	
UPORABA ŠPORTNEGA OBJEKTA (tekmovalni programi vadbe)	NEOLIMPIJSKI ŠPORTI	OLIMPIJSKI ŠPORTI
velikost skupine/minimalno št. udeležencev: IŠP, MI	4	4
velikost skupine/minimalno št. udeležencev: KŠP	8	8
število ur vadbe/tedensko	4	6
število tednov	30	30
TOČKE/ŠPORTNI OBJEKT/SKUPINA	**180**	**320**

PREGLEDNICA ŠT. 1-4-2	**KŠ - II.**
PROGRAMI DODATNE ŠPORTNE VADBE (tekmovalni programi kategoriziranih športnikov)	KATEGORIZACIJA DR
minimalno št. udeležencev programa	1
TOČKE/ŠPORTNI OBJEKT/UDELEŽENEC	**40**
TOČKE/STROKOVNI KADER/UDELEŽENEC	**40**

1.5. VRHUNSKI ŠPORT

app/šifra: 6.1.7.

OPREDELITEV PODROČJA PO NPŠ

Vrhunski šport predstavlja programe priprav in tekmovanj vrhunskih športnikov, ki so v skladu s Pogoji, pravili in kriteriji za registriranje in kategoriziranje športnikov v RS dosegli naziv športnika olimpijskega (OR), svetovnega (SR) in/ali mednarodnega razreda (MR).

1.5.1. PROGRAMI ŠPORTNIH DRUŠTEV NA PODROČJU VRHUNSKEGA ŠPORTA

app/šifra: 6.1.7.1.1.

Osnovni cilj teh programov je vrhunski športni dosežek. Vrhunski športniki s statusom OR, SR in/ali MR pridobijo dodatne točke za programe športne vadbe, ki se vrednotijo pod pogojem, da je kategorizacija navedena v zadnji objavi OKS-ZŠZ pred objavo JR in je športnik naveden kot član društva s sedežem v občini.

MERILA ZA IZBOR PROGRAMA:

MERILO	OPIS	TOČKE
KONKURENČNOST ŠPORTNE PANOGE	OLIMPIJSKA DISCIPLINA	2
	NEOLIMPIJSKA DISCIPLINA	1
KOMPETENTNOST STROKOVNIH DELAVCEV	USPOSOBLJENI (2., 3. ST. DIPLOMANT FŠ)	5
	NEUSPOSOBLJENI	0
LOKALNI POMEN ŠPORTNE PANOGE	IMA	2
	NIMA	1

	10 IN VEČ	2
ŠTEVILO ŠPORTNIKOV	POD 10	1
	UDELEŽBA NA OI	2
USPEŠNOST ŠPORTNE PANOGE	OSTALO	1

Programi, ki zberejo najmanj **9 točk** se izberejo v izbor programov, ki jih sofinancira Občina Brezovica.

S sredstvi lokalne skupnosti (LPŠ) se lahko sofinancirajo:

ŠPORTNI PROGRAM:	*KRITERIJ VREDNOTENJA:*
vrhunski šport: dodatni programi športnikov PR, MR, SR	*športni objekt in strokovni kader/udeleženec*

Obseg vrednotenja športnih programov navedenih v točki 1.5.1. je opredeljen v preglednici št. 1-5-1.

PREGLEDNICA ŠT. 1-5-1	**VŠ – VŠ ŠI**		
PROGRAMI DODATNE ŠPORTNE VADBE (tekmovalni programi vrhunskega športa)	KATEGORIZACIJA MR	KATEGORIZACIJA SR	KATEGORIZACIJA OR
minimalno št. udeležencev programa	1	1	1
TOČKE/ŠPORTNI OBJEKT/UDELEŽENEC	**80**	**120**	**120**
TOČKE/STROKOVNI KADER/UDELEŽENEC	**80**	**120**	**120**

Za **PROGRAME VRHUNSKEGA ŠPORTA (zaposlovanje vrhunskih trenerjev, nagrade vrhunskim športnikom in trenerjem)** ter **PROGRAME ŠPORTA INVALIDOV (občinske športne šole invalidov, pilotske programe povezovanja športnih in invalidskih društev, državna prvenstva invalidov, programe vrhunskih športnikov invalidov)** bodo kriteriji in merila vrednotenja ter višina proračunskih sredstev opredeljeni z LPŠ za leto, za katerega se sprejema LPŠ (če bodo izražene realne potrebe po sofinanciranju takšnih programov).

1.6. ŠPORTNA REKREACIJA

app/šifra: 6.1.9.

OPREDELITEV PODROČJA PO NPŠ

Športna rekreacija (RE) predstavlja smiselno nadaljevanje ŠVOM prostočasne, ŠVOM PP, ŠŠtu in KŠ. RE je zbir raznovrstnih športnih dejavnosti odraslih vseh starosti (nad 19 let) in družin s ciljem aktivne in koristne izrabe prostega časa (druženje, zabava), ohranjanja zdravja in dobrega počutja ter udeležbe na rekreativnih tekmovanjih.

1.6.1. CELOLETNI CILJNI ŠPORTNOREKREATIVNI PROGRAMI

app/šifra: 6.1.9.2.

Športno rekreativni programi potekajo najmanj 30 tednov v letu (60 ur) ter predstavljajo najširšo in najpestrejšo izbiro organizirane športne vadbe netekmovalnega značaja.

MERILA ZA IZBOR PROGRAMA:

MERILO	OPIS	TOČKE
CENA ŠPORTNEGA PROGRAMA	BREZPLAČNA VADBA	2
	DOPLAČILO	1
KOMPETENTNOST STROKOVNIH DELAVCEV	USPOSOBLJENI (2., 3. ST. DIPLOMANT FŠ)	3
	NEUSPOSOBLJENI	0
ŠTEVILO VADEČIH	10 IN VEČ	2
	POD 10	1

Programi, ki zberejo najmanj **5 točk** se izberejo v izbor programov, ki jih sofinancira Občina Brezovica.

S sredstvi lokalne skupnosti (LPŠ) se lahko sofinancirajo:

ŠPORTNI PROGRAM:	*KRITERIJ VREDNOTENJA:*
Športna rekreacija: celoletni programi športne vadbe	*športni objekt in strokovni kader/skupina*

Obseg vrednotenja športnih programov navedenih v točkah 1.6.1. je opredeljen v preglednici št. 1-6-1.

PREGLEDNICA ŠT. 1-6-1	ŠPORTNA REKREACIJA	ŠPORT STAREJŠIH
RE in ŠSta (netekmovalni programi redne vadbe)	CELOLETNI PROGRAMI	SKUPINSKA VADBA
velikost skupine/ minimalno št. udeležencev	10	10
število tednov	30	30
TOČKE/STROKOVNI KADER/SKUPINA	**60**	**60**
TOČKE/ŠPORTNI OBJEKT/SKUPINA	**60**	**60**

1.7. ŠPORT STAREJŠIH

app/šifra: 6.1.10.

OPREDELITEV PODROČJA PO NPŠ

Šport starejših (ŠSta) predstavlja športno rekreativno dejavnost odraslih ljudi nad doseženim 65. letom starosti in razširjenih družin; pri čemer pod pojmom »razširjena družina« razumemo »zvezo« starejših oseb in vnukov.

1.7.1. SKUPINSKA GIBALNA VADBA STAREJŠIH

app/šifra: 6.1.10.1.

Programi skupinske gibalne vadbe starejših potekajo najmanj 30 tednov v letu (60 ur) in predstavljajo različne oblike celoletne gibalne vadbe. Programi potekajo na površinah v naravi in urbanem okolju.

MERILA ZA IZBOR PROGRAMA:

MERILO	OPIS	TOČKE
CENA ŠPORTNEGA PROGRAMA	BREZPLAČNA VADBA	2
	DOPLAČILO	1
KOMPETENTNOST STROKOVNIH DELAVCEV	USPOSOBLJENI (2., 3. ST. DIPLOMANT FŠ)	3
	NEUSPOSOBLJENI	0
ŠTEVILO VADEČIH	10 IN VEČ	2
	POD 10	1

Programi, ki zberejo najmanj **5 točk** se izberejo v izbor programov, ki jih sofinancira Občina Brezovica.

S sredstvi lokalne skupnosti (LPŠ) se lahko sofinancirajo:

ŠPORTNI PROGRAM:	*KRITERIJ VREDNOTENJA:*
Šport starejših: celoletni programi skupinske gibalne vadbe	*športni objekt in strokovni kader/skupina*

Obseg vrednotenja športnih programov navedenih v točki 1.7.1. je opredeljen v preglednici št. 1-6-1.

Za **ŠPORTNO REKREACIJO (zaposlovanje strokovno izobraženega kadra, pilotski športni programi, množične delavske športne prireditve, področni centri gibanja za zdravje)** in **ŠPORT STAREJŠIH (zaposlovanje strokovno izobraženega kadra, športni programi za istočasno vadbo razširjene družine, športno družabne medgeneracijske prireditve)** bodo kriteriji in merila vrednotenja

ter višina proračunskih sredstev opredeljeni z LPŠ za leto, za katerega se sprejema LPŠ (če bodo izražene realne potrebe po sofinanciranju takšnih programov).

2. ŠPORTNI OBJEKTI IN POVRŠINE ZA ŠPORT V NARAVI

app/šifra: 6.2.

OPREDELITEV PODROČJA PO NPŠ

Učinkovita in dostopna mreža kakovostnih športnih objektov in površin za šport je pomemben dejavnik športnega udejstvovanja. V okviru LPŠ se na lokalni ravni prvenstveno sofinancira posodabljanje in investicijsko vzdrževanje obstoječih športnih objektov in površin, vendar se za to praviloma razpišejo posebni (od drugih področij športa ločeni) javni razpisi. V posebnih primerih, ki jih določi zakon, se lahko sklene neposredna pogodba z izvajalci.

3. RAZVOJNE DEJAVNOSTI V ŠPORTU

app/šifra: 6.3.

Razvojne dejavnosti predstavljajo medsebojno prepletene strokovne naloge, ki nepogrešljivo podpirajo vsa ostala področja športa.

PRISTOJNOSTI LPŠ NA PODROČJU RAZVOJNIH PROGRAMOV:

Letni program športa (LPŠ) za koledarsko leto, za katerega je sprejet, lahko dodatno opredeli:

- področja in obseg sofinanciranja razvojnih dejavnosti ter opredeli korekcijo vrednotenja,
- maksimalno število udeležencev v programih usposabljanja in/ali izpopolnjevanja,
- maksimalno število projektov v založništvu, znanstveno-raziskovalni dejavnosti in IKT v športu.

3.1. USPOSABLJANJE IN IZPOPOLNJEVANJE STROKOVNIH KADROV V ŠPORTU

app/šifra: 6.3.1.1.

app/šifra: 6.3.1.1.1.
app/šifra: 6.3.1.1.2.

OPREDELITEV PODROČJA PO NPŠ

Kakovostni strokovni kadri v športu so ključ razvoja in uspešnosti. Programi izobraževanja (univerzitetni in visokošolski) so v domeni izobraževalnega sistema, medtem ko programe usposabljanja in izpopolnjevanja izvajajo v NPŠZ po veljavnih programih usposabljanja in/ali izpopolnjevanja, ki so verificirani pri strokovnem svetu RS za šport in/ali pri strokovnih organih NPŠZ (ločeno za programe usposabljanja in izpopolnjevanja).

MERILA ZA IZBOR PROGRAMA:

MERILO	OPIS	TOČKE
DEFICITARNOST	VSEBINA JE POVEZANA S ŠPORTNIMI PROGRAMI, KI SO VREDNOTENI S STRANI NACIONALNEGA MODELA	1
	VSEBINA NI POVEZANA S ŠPORTNIMI PROGRAMI, KI SO VREDNOTENI S STRANI NACIONALNEGA MODELA	0

Programi, ki zberejo najmanj **1 točko** se izberejo v izbor programov, ki jih sofinancira Občina Brezovica.

S sredstvi lokalne skupnosti (LPŠ) se lahko sofinancirajo:

DEJAVNOST ŠPORTA:	*KRITERIJ VREDNOTENJA:*
usposabljanje in/ali izpopolnjevanje strokovnih kadrov v športu	*materialni stroški/udeleženec*

Obseg vrednotenja razvojnih dejavnosti navedenih v točki 3.1 je opredeljen v preglednici št. 3-1.

PREGLEDNICA ŠT. 3-1	USPOSABLJANJE IN IZPOPOLNJEVANJE	
PROGRAMI USPOSABLJANJA IN IZPOPOLNJEVANJA V ŠPORTU	IZPOPOLNJEVANJE (licenciranje)	USPOSABLJANJE (stopnja 1,2,3)
minimalno št. udeležencev programa	1	1
TOČKE/MS/UDELEŽENEC	**5**	**20**

Za **DRUGE RAZVOJNE DEJAVNOSTI (statusne pravice športnikov in trenerjev, strokovna podpora programom, izobraževanje nadarjenih športnikov, spremljanje pripravljenosti, svetovanje pri vključevanju otrok v šport, založništvo v športu, znanstvenoraziskovalno dejavnost in informacijsko komunikacijsko tehnologijo)** bodo kriteriji in merila vrednotenja ter višina proračunskih sredstev opredeljeni z LPŠ za leto, za katerega se sprejema LPŠ (če bodo izražene realne potrebe po sofinanciranju takšnih programov).

4. ORGANIZIRANOST V ŠPORTU

app/šifra: 6.4.

OPREDELITEV PODROČJA PO NPŠ

Športna društva kot interesna in prostovoljna združenja občanov, kjer le-ti v dobršni meri s prostovoljnim delom uveljavljajo svoje interese, so temelj slovenskega modela športa. Športna društva predstavljajo osnovo za obstoj in razvoj vseh pojavnih oblik športa.

PRISTOJNOSTI LPŠ NA PODROČJU ORGANIZIRANOSTI V ŠPORTU:

Letni program športa (LPŠ) za koledarsko leto, za katerega je sprejet, lahko dodatno opredeli:

- obseg sofinanciranja delovanja društev na lokalni ravni,
- izbrane kriterije, ki se upoštevajo pri vrednotenju delovanja društev in njihovih zvez na lokalni ravni,
- opredeli korekcijski faktor za delovanje društev in njihovih zvez.

4.1. DELOVANJE ŠPORTNIH ORGANIZACIJ

app/šifra: 6.4.1.

Področje obsega delovanje društev in njihovih zvez na lokalni ravni, kar zaradi ohranjanja osnovne organizacijske infrastrukture športa predstavlja javni interes, zato je pomemben segment LPŠ.

4.1.1. DELOVANJE ŠPORTNIH DRUŠTEV IN ZVEZ NA LOKALNI RAVNI

app/šifra: 6.4.1.1.

app/šifra: 6.4.1.1.1.
app/šifra: 6.4.1.1.2.

Delovanje **športnih** društev je pomemben segment športa, zato je v javnem interesu, da se z LPŠ zagotavljajo sredstva za njihovo osnovno delovanje.

Merila določajo štiri (4) različne kriterije za vrednotenje delovanja društev:

- leta neprekinjenega delovanja društva,
- člani društva s plačano članarino,

MERILA ZA IZBOR PROGRAMA:

MERILO (KŠ IN VŠ)	OPIS	TOČKE
KONKURENČNOST	OLIMPIJSKA DISCIPLINA	2
	NEOLIMPIJSKA DISCIPLINA	1
LOKALNI POMEN ŠPORTNE PANOGE	DA	1
	NE	0

ŠTEVILO ŠPORTNIKOV	NAD 50	2
	POD 50	1
USPEŠNOST ŠPORTNE PANOGE	UDELEŽBA NA OI	2
	OSTALO	1

Programi, ki zberejo najmanj **4 točke** se izberejo v izbor programov, ki jih sofinancira Občina Brezovica.

MERILO (ŠPORTNA REKREACIJA, ŠVOM)	OPIS	TOČKE
DELOVANJE	VEČ KOT 2 LETI	2
	MANJ KOT 2 LETI	1
ORGANIZIRANOST	DA	1
	NE	0
ŠTEVILO VADEČIH	NAD 50	2
	POD 50	1

Programi, ki zberejo najmanj **3 točke** se izberejo v izbor programov, ki jih sofinancira Občina Brezovica.

S sredstvi lokalne skupnosti (LPŠ) se lahko sofinancirajo:

ORGANIZIRANOST V ŠPORTU:	*KRITERIJ VREDNOTENJA:*
delovanje športnih društev na lokalni ravni	*materialni stroški/društvo in/ali član in/ali leto*

Obseg vrednotenja razvojnih dejavnosti navedenih v točki 4.1. je opredeljen v preglednici št. 4-1.

PREGLEDNICA ŠT. 4-1	**ORGANIZIRANOST V ŠPORTU: DELOVANJE DRUŠTEV**	
DELOVANJE DRUŠTEV	TRADICIJA: LETA DELOVANJA	ČLANSTVO S PLAČANO ČLANARINO
točke/leto delovanja	**5**	**0**
točke/član in/ali tekmovalec	**0**	**1**
TOČKE/MS (ne več kot)	**100**	**100**

Za **DELOVANJE OBČINSKIH ŠPORTNIH ZVEZ** in **JAVNIH ZAVODOV ZA ŠPORT** bodo kriteriji in merila vrednotenja ter višina proračunskih sredstev opredeljeni z LPŠ za leto, za katerega se sprejema LPŠ (če bodo izražene realne potrebe po sofinanciranju takšnih programov).

5. ŠPORTNE PRIREDITVE IN PROMOCIJA ŠPORTA

app/šifra: 6.5.

Športne prireditve so osrednji dogodek organizacijske kulture športa z vplivom na promocijo okolja. Kjer potekajo, imajo velik vpliv na razvoj turizma, gospodarstva in pomen za razvoj in negovanje športne kulture.

Udeležba na uradnih tekmah v okviru tekmovanj NPŠZ (državna prvenstva, ligaška in pokalna tekmovanja) ni predmet vrednotenja in sofinanciranja po teh merilih.

Pri vrednotenju športnih prireditev in promocije v športu se upoštevajo kriteriji: obseg programa (priznano število točk), kvalitetni nivo prireditve (lokalni, občinski, regionalni, državni,…), število udeležencev na prireditvi in tradicija (število let zaporedne izvedbe).

PRISTOJNOSTI LPŠ NA PODROČJU ŠPORTNIH PRIREDITEV IN PROMOCIJE ŠPORTA:

Letni program športa (LPŠ) za koledarsko leto, za katerega je sprejet, lahko dodatno opredeli:

- obseg sofinanciranja športnih prireditev na lokalni ravni,
- maksimalno število priznanih športnih prireditev na izvajalca,
- nivoje športnih prireditev,
- korekcijski faktor za športne prireditve,
- maksimalno število udeležencev mednarodnih športnih prireditev na izvajalca.

5.1. DRUGE ŠPORTNE PRIREDITVE

app/šifra: 6.5.1.2.

OPREDELITEV PODROČJA PO NPŠ

Med druge športne prireditve prištevamo tekmovanja na državnem nivoju, množične športne prireditve in druge športne prireditve lokalnega pomena, ki upoštevajo trajnostne kriterije in so usmerjene k povečanju števila športno dejavnega prebivalstva. V merilih je predvideno tudi vrednotenje izvedbe mednarodnih športnih prireditev, ki pa ne presegajo nivoja svetovnega pokala, in udeležbe športnikov na mednarodnih tekmovanjih.

MERILA ZA IZBOR PROGRAMA:

MERILO	OPIS	TOČKE
LOKALNA ODMEVNOST	DA	1
	NE	0
MNOŽIČNOST	VEČ KOT 20	3
	MANJ KOT 20	1
RAVEN PRIREDITVE	REGIONALNI ALI DRŽAVNI POMEN	2
	OBČINSKI POMEN	1
USTREZNOST VSEBINE	ŠPORTNA	5
	OSTALO	0

Programi, ki zberejo najmanj **7 točk** se izberejo v izbor programov, ki jih sofinancira Občina Brezovica.

S sredstvi lokalne skupnosti (LPŠ) se lahko sofinancirajo:

ŠPORTNE PRIREDITVE	*KRITERIJ VREDNOTENJA:*
športne prireditve lokalnega in občinskega pomena	*materialni stroški/prireditev*
športne prireditve državnega pomena in mednarodne prireditve	*materialni stroški/prireditev*
udeležba na velikih mednarodnih športnih tekmovanjih	*materialni stroški/udeleženec*

Obseg vrednotenja razvojnih dejavnosti navedenih v točki 5.1. je opredeljen v preglednici št. 5-1.

PREGLEDNICA ŠT. 5-1	**ŠPORTNE PRIREDITVE IN PROMOCIJA ŠPORTA**			
izvedba prireditve občinskega pomena	do 15 udeležencev	16 - 100 udeležencev	101 - 150 udeležencev	nad 151 udeležencev
TOČKE/MS/PRIREDITEV	**10**	**20**	**30**	**40**
izvedba prireditve regionalnega pomena	do 15 udeležencev	16 - 100 udeležencev	101 - 150 udeležencev	nad 151 udeležencev
TOČKE/MS/PRIREDITEV	**20**	**40**	**60**	**80**
izvedba prireditve državnega pomena	do 15 udeležencev	16 - 100 udeležencev	101 - 150 udeležencev	nad 151 udeležencev
TOČKE/MS/PRIREDITEV	**40**	**80**	**120**	**160**

Izvajalci prireditev so dolžni poslati vsebinsko poročilo takoj po realizaciji prijavljene prireditve. Po prejemu poročila se izvede izplačilo. V primeru, da izvajalec ne poda poročila, se izplačilo ne izvede.

Za **VELIKE MEDNARODNE ŠPORTNE PRIREDITVE**, **OBČINSKE ŠPORTNO-PROMOCIJSKE PRIREDITVE ZA PODELITEV PRIZNANJ V ŠPORTU** in **ŠPORTNO DEDIŠČINO IN MUZEJSKO DEJAVNOST V ŠPORTU** bodo kriteriji in merila vrednotenja ter višina proračunskih sredstev opredeljeni z LPŠ za leto, za katerega se sprejema LPŠ (če bodo izražene realne potrebe po sofinanciranju takšnih programov).

6. DRUŽBENA IN OKOLJSKA ODGOVORNOST ŠPORTA

app/šifra: 6.6.

V družbeno in okoljsko odgovornost športa sodi Nacionalna kampanja za spodbujanje športnega obnašanja!

Za **DRUŽBENO IN OKOLJSKO ODGOVORNOST ŠPORTA** bodi kriteriji in merila vrednotenja ter višina proračunskih sredstev opredeljeni z LPŠ za leto, za katerega se sprejema LPŠ (če bodo izražene realne potrebe po sofinanciranju takšnih programov).

CANKOVA

554. Razpis nadomestnih volitev člana Občinskega sveta Občine Cankova, predstavnika naselja Gerlinci

Na podlagi 32. člena Zakona o lokalnih volitvah (Uradni list RS, št. 94/07 – uradno prečiščeno besedilo, 45/08 in 83/12) Občinska volilna komisija Občine Cankova

R A Z P I S U J E
nadomestne volitve člana Občinskega sveta Občine Cankova, predstavnika naselja Gerlinci

1. Nadomestne volitve člana Občinskega sveta Občine Cankova, predstavnika naselja Gerlinci se opravijo v nedeljo, 22. aprila 2018.

2. Za dan razpisa volitev, s katerim začno teči roki za volilna opravila, se šteje ponedeljek, 19. februar 2018.

3. Za izvedbo volitev skrbita Občinska volilna komisija Občine Cankova in Republiška volilna komisija.

Št. 041-01/2018-03
Cankova, dne 14. februarja 2018

Predsednik
Občinske volilne komisije Občine Cankova
Stanislav Jug l.r.

ČRNOMELJ

555. Sklep o uvrstitvi delovnega mesta direktorja javnega zavoda RIC Bela krajina v plačni razred

Na podlagi petega odstavka 11. člena Zakona o sistemu plač v javnem sektorju (Uradni list RS, št. 108/09 – uradno prečiščeno besedilo, 107/09 – odl. US, 98/09 – ZIUZGK, 13/10, 59/10, 85/10, 94/10 – ZIU, 107/10, 35/11 – ORZSPJS49a, 110/11 – ZDIU12, 27/12 – odl. US, 40/12 – ZUJF, 104/12 – ZIPRS1314, 46/13, 46/13 – ZIPRS1314-A, 101/13 – ZIPRS1415, 50/14, 25/14 – ZFU, 95/14 – ZUPPJS15, 82/15, 90/15 – ZUPPJS16, 88/16 – ZUPPJS17, 23/17 – ZDOdv in 67/17), 3. in 8. člena Uredbe o plačah direktorjev v javnem sektorju (Uradni list RS, št. 68/17) ter vloge Javnega zavoda razvojno informacijski center Bela krajina z dne, 9. 1. 2018 in 16. 1. 2018, v zvezi z uvrstitvijo delovnega mesta direktorja v plačni razred za določitev osnovne plače, izdaja županja Občine Črnomelj, po pridobljenem soglasju pristojnega organa

S K L E P
o uvrstitvi delovnega mesta direktorja javnega zavoda RIC Bela krajina v plačni razred

I.

Delovno mesto direktorja javnega zavoda Razvojno informacijski center Bela krajina se za določitev osnovne plače uvrsti v 44. plačni razred.

II.

Uvrstitev direktorja v plačni razred iz prejšnje točke se izvede s 1. januarjem 2018.

Minister za gospodarski razvoj in tehnologijo je dne, 30. 1. 2018, podal soglasje št. 010-1/2018/46 k uvrstitvi v plačni razred iz prve točke tega sklepa.

III.

Sklep stopi v veljavo naslednji dan po objavi v Uradnem listu Republike Slovenije.

Z dnem uveljavitve tega sklepa preneha veljati sklep št. 110-01-7/2005-15 z dne 4. 12. 2008 (Uradni list RS, št. 1/09).

Št. 110-1/2018-7
Črnomelj, dne 14. februarja 2018

Županja
Občine Črnomelj
Mojca Čemas Stjepanovič l.r.

ILIRSKA BISTRICA

556. Obvezna razlaga 103. in 104. člena Odloka o Občinskem prostorskem načrtu Občine Ilirska Bistrica

Na podlagi 29. člena Zakona o lokalni samoupravi (Uradni list RS, št. 94/07 – ZLS-UPB2, 27/08 – odločba US RS, 76/08, 79/09, 51/10, 40/12 – ZUJF, 14/15 – ZUUJFO in 76/16 – odločba US RS), 16. člena Statuta Občine Ilirska Bistrica (Uradne objave Primorskih novic, št. 18/95, 18/97, 30/98, Uradni list RS, št. 31/99 in Uradne objave Snežnika, št. 4/06) je Občinski svet Občine Ilirska Bistrica na 25. seji dne 15. 2. 2018 sprejel

O B V E Z N O R A Z L A G O

1. člen

Določbe 103. in 104. člena Odloka o Občinskem prostorskem načrtu Občine Ilirska Bistrica (Uradni list RS, št. 30/16) je potrebno razumeti tako, da so dopustna odstopanja tras prometne infrastrukture in ostale GJI od prikazanih ureditev v Grafičnih prikazih podrobnih prostorskih izvedbenih pogojev pod pogojem, da se jih določi v projektu za pridobitev gradbenega dovoljenja tako, da mora rešitev omogočati dostop in izgradnjo komunalne opreme za vsa zemljišča na območju. To pomeni, da je dopustno samo takšno odstopanje, pri katerem je še vedno omogočeno dostopati in komunalno opremiti vsa zemljišča na območju. Zasnova, ki bi to onemogočala, bi bila neskladna z OPN.

2. člen

V projektni dokumentaciji za pridobitev gradbenega dovoljenja je potrebno prikazati zasnovo, iz katere bo razvidno, kako se še vedno omogoča dostop do vseh zemljišč v območju podrobnega PIP. V idejni zasnovi je potrebno prikazati nov koridor GJI na parcelo natančno z zakoličbenimi koordinatami. Investitor mora pridobiti projektne pogoje Občine Ilirska Bistrica na idejno zasnovo. Občina v projektnih pogojih preveri ustreznost novega koridorja GJI. V primeru neustreznosti novega koridorja GJI Občina pozove investitorja k spremembi idejne zasnove. Investitor izvede parcelacijo zemljišča za nov koridor GJI. Investitor Občini Ilirska Bistrica prenese v last in upravljanje zemljišče novega koridorja GJI. Ob prenosu v last in upravljanje se dogovori tudi pravica graditi, tako da bo investitor lahko pridobil gradbeno dovoljenje in izvedel komunalno opremo na zemljišču novega koridorja v skladu s soglasjem občine. Investitor pridobi soglasje Občine Ilirska Bistrica k projektu za pridobitev gradbenega dovoljenja. Občina izda soglasje v primeru, da je projekt za pridobitev gradbenega dovoljenja skladen z izdanimi njenimi projektnimi pogoji in zemljišče prenešeno v last in upravljanje občini. Investitor mora pridobiti tudi soglasja ostalih upravljavcev GJI, ki se jih ta odstopanja tičejo.

3. člen

Šteje se, da je rešitev primernejša z oblikovnega vidika, ko je spremenjena morfološka zasnova bolj skladna z dejansko pozidavo v območju. V tem primeru mora investitor v projektni dokumentaciji s primeri iz bližnjega območja dokazati skladnost in pridobiti soglasje Občine Ilirska Bistrica.

4. člen

Odstopanje od predpisanega prečnega profila ceste je dopustno ob dokazilu, da spremenjena zasnova zagotavlja ustrezno prometno-tehnično varnost prometnih površin. To pomeni, da je opustitev ali zožitev pločnika dopustna, ko gre za majhno število hiš, ki se priključujejo na predmetno cesto, in da preglednost ter dovoljena hitrost še vedno zagotavljajta varno souporabo cestišča za motorni in peš promet. Zožitev vozišča je dopustna takrat, ko spremenjena zasnova še vedno omogoča varno srečevanje vozil oziroma, ko je predvideno izogibališče v primeru takšne zožitve, ki omogoča samo en vozni pas. Tudi v tem primeru je potrebno pridobiti soglasje Občine Ilirska Bistrica.

5. člen

Ta obvezna razlaga začne veljati naslednji dan po objavi v Uradnem listu Republike Slovenije.

Št. 3500-1/2006
Ilirska Bistrica, dne 15. februarja 2018

Župan
Občine Ilirska Bistrica
Emil Rojc l.r.

---

557. Sklep o začetku priprave sprememb in dopolnitev št. 4 Občinskega prostorskega načrta Občine Ilirska Bistrica

Na podlagi 46. člena Zakona o prostorskem načrtovanju (Uradni list RS, št. 33/07, 70/08 – ZVO-1B, 108/09, 80/10 – ZUPUDPP, 43/11 – ZKZ-C, 57/12, 57/12 – ZUPUDPP-A, 109/12, 76/14 – odl. US in 14/15 – ZUUJFO), pobude lastnika zemljišča ter 34. člena Statuta Občine Ilirska Bistrica (Uradne objave Primorskih novic, št. 18/95, 18/97, 30/98, Uradni list RS, št. 31/99 in Uradne objave Snežnika, št. 4/06) je župan Občine Ilirska Bistrica dne 19. 2. 2018 sprejel

S K L E P
o začetku priprave sprememb in dopolnitev št. 4 Občinskega prostorskega načrta Občine Ilirska Bistrica (v nadaljevanju: spremembe in dopolnitve OPN)

1. člen

Ocena stanja in razlogi za pripravo sprememb in dopolnitev OPN

Na podlagi pobude investitorja oziroma lastnika zemljišča, se za območje parcel 3361-del, 3357-del, 3469/219-del, 3469/216-del, 3469/44-del ter 3469/187-del, vse k.o. 2511 Knežak, začne postopek priprave Odloka o spremembah in dopolnitvah št. 4 OPN Ilirska Bistrica. Lastnik zemljišč želi na območju kmetijskih in gozdnih zemljišč postaviti štiri vetrne elektrarne. Odlok se spremeni tako, da bo mogoče izvesti nameravano gradnjo na obravnavanem območju brez spremembe namenske rabe prostora – kot prostorske ureditve, ki bistveno ne zmanjšuje obdelovalnega potenciala kmetijskih in gozdnih zemljišč ter je v lokalnem, regionalnem in državnem interesu. Izbrane lokacije so na podlagi študije vetra in ostalih predhodno izvedenih naravovarstvenih analiz primerne za gradnjo vetrnih elektrarn.

2. člen

Pravna podlaga za pripravo sprememb in dopolnitev OPN

Pravna podlaga za pripravo (izdelavo) so:

– Zakon o prostorskem načrtovanju (Uradni list RS, št. 33/07, 70/08 – ZVO-1B, 108/09, 80/10 – ZUPUDPP, 43/11 – ZKZ-C, 57/12, 57/12 – ZUPUDPP-A, 109/12, 76/14 – odl. US in 14/15 – ZUUJFO),

– Pravilnik o vsebini, obliki in načinu priprave občinskega prostorskega načrta ter pogojih za določitev območij sanacij razpršene gradnje in območij za razvoj in širitev naselij (Uradni list RS, št. 99/07),

– 11. člen Pravilnika o kriterijih za načrtovanje prostorskih ureditev in posegov v prostor na najboljših kmetijskih zemljiščih zunaj območij naselij (Uradni list RS, št. 1/08),

– 21. člen Zakona o gozdovih (ZG) (Uradni list RS, št. 30/93, 67/02, 110/07, 106/10, 63/13, 17/14, 24/15 in 77/16),

– Energetski zakon EZ-1 (Uradni list RS, št. 17/14),

– 149. in 150. člen Odloka o občinskem prostorskem načrtu Ilirska Bistrica (Uradni list RS, št. 30/16, 56/17).

Predmet sprememb in dopolnitev OPN Ilirska Bistrica je takšna dopolnitev grafičnega dela OPN, da se grafični list »2.2 Zasnova gospodarske javne infrastrukture – komunalna in energetska infrastruktura« dopolni tako, da bodo načrtovane vetrne elektrarne prikazane kot objekti in naprave, ki bistveno ne zmanjšujejo obdelovalnega potenciala kmetijskih in gozdnih zemljišč, ter so v javnem (in državnem) interesu in jim zaradi specifičnih zahtev ni možno določiti druge lokacije.

3. člen

Območje sprememb in dopolnitev OPN

Ureditveno območje sprememb in dopolnitev OPN Ilirska Bistrica obsega dele parcel 3469/219, 3469/216, 3469/44 in 3469/187, vse k.o. 2511 Knežak.

Ureditveno območje je sestavljeno iz štirih območji – skupne velikosti cca 3.600 m².

4. člen

Način pridobitve strokovnih rešitev, oblika in vsebina

Strokovne rešitve se pridobivajo v skladu z določili:

– Zakona o prostorskem načrtovanju (Uradni list RS, št. 33/07, 70/08 – ZVO-1B, 108/09, 80/10 – ZUPUDPP, 43/11 – ZKZ-C, 57/12, 57/12 – ZUPUDPP-A, 109/12, 76/14 – odl. US in 14/15 – ZUUJFO),

– Pravilnika o vsebini, obliki in načinu priprave občinskega podrobnega prostorskega načrta (Uradni list RS, št. 99/07).

Strokovne rešitve prostorske ureditve pridobi investitor posega v prostor v sodelovanju s pripravljavcem. Strokovna rešitev, kot podlaga za izdelavo sprememb in dopolnitev OPN, se pridobi s preveritvijo vseh do sedaj izdelanih strokovnih podlag in izborom najustreznejše variante.

V primeru izvedbe celovite presoje vplivov na okolje (v nadaljevanju: CPVO) se okoljsko poročilo pripravi skladno s predpisi, ki urejajo to področje.

5. člen

Roki za pripravo sprememb in dopolnitev OPN

Postopek priprave, obravnave in sprejema sprememb in dopolnitev OPN bo potekal predvidoma po naslednjem terminskem planu:

Faza v postopku	Rok izvedbe
Objava sklepa o pripravi sprememb in dopolnitev OPN	Februar 2018
Priprava osnutka sprememb in dopolnitev OPN	Marec 2018

Pridobitev smernic nosilcev urejanja prostora	April 2018
Pridobitev odločbe o potrebnosti izvedbe celovite presoje vplivov na okolje	Maj 2018
Izdelava celovite presoje vplivov na okolje	April 2018
Izdelava dopolnjenega osnutka sprememb in dopolnitev OPN in okoljskega poročila	Junij 2018
Pridobitev mnenja glede ustreznosti okoljskega poročila	Julij 2018
Javna razgrnitev in javna obravnava	September 2018
Opredelitev občine do stališč, pripomb in predlogov	September 2018
Priprava predloga sprememb in dopolnitev OPN in dopolnjenega okoljskega poročila	September 2018
Pridobitev mnenj nosilcev urejanja prostora in drugega mnenja glede sprejemljivosti na okolje	Oktober 2018
Priprava usklajenega predloga sprememb in dopolnitev OPN	November 2018
Obravnava in sprejem sprememb in dopolnitev OPN na občinskem svetu	December 2018
Objava odloka v uradnem listu	December 2018

6. člen

Nosilci urejanja prostora, ki podajajo smernice za pripravo sprememb in dopolnitev OPN

Pristojni nosilci urejanja prostora, ki dajo smernice za pripravo sprememb in dopolnitev OPN so:

– Ministrstvo za okolje in prostor, Direktorat za okolje, Sektor za strateško presojo vplivov na okolje, Dunajska cesta 48, 1000 Ljubljana,

– Ministrstvo za kmetijstvo, gozdarstvo in prehrano, Dunajska 22, 1000 Ljubljana,

– Zavod RS za varstvo narave, Tobačna ulica 5, 1000 Ljubljana,

– Ministrstvo za infrastrukturo, Direkcija RS za infrastrukturo, Sektor za upravljanje cest, Območje Koper, Ankaranska cesta 7b, 6104 Koper,

– Javna agencija za civilno letalstvo Republike Slovenije, Kotnikova ulica 19a, 1000 Ljubljana,

– Ministrstvo za obrambo, Direktorat za obrambne zadeve, Sektor za načrtovanje, Vojkova cesta 55, 1000 Ljubljana,

– Ministrstvo za okolje in prostor, Direkcija RS za vode, Sektor območja jadranskih rek z morjem, Pristaniška ulica 12, 6000 Koper,

– Občina Ilirska Bistrica, Bazoviška cesta 14, 6250 Ilirska Bistrica,

– Javno podjetje komunala Ilirska Bistrica, d.o.o., Prešernova 7, 6250 Ilirska Bistrica,

– Elektro Primorska, Podjetje za distribucijo električne energije d.d. Nova Gorica, Erjavčeva 22, 5000 Nova Gorica,

– ELES, d.o.o., Področje za upravljanje s sredstvi in projekti, Služba za upravljanje z infrastrukturo, Hajdrihova ulica 2, 1000 Ljubljana,

– Telekom Slovenije d.d., Dostopovna omrežja, Operativa, TKO zahodna Slovenija, Kolodvorska 9, 6000 Koper.

V postopek se lahko vključijo tudi drugi nosilci urejanja prostora, če se v okviru postopka priprave ugotovi, da so potrebne njihove smernice za načrtovanje predvidene prostorske ureditve.

7. člen

Financiranje priprave sprememb in dopolnitev OPN

Vse stroške v zvezi s pridobivanjem strokovnih rešitev sprememb in dopolnitev OPN, izdelavo sprememb in dopolnitev OPN, vodenjem vseh z zakonom zahtevanih upravnih postopkov ter pridobivanjem smernic in mnenj prevzema lastnik parcel in naročnik prostorskega načrta – AAE Gamit d.o.o., Varpolje 58, 3332 Rečica ob Savinji.

8. člen

Objava in začetek veljavnosti sklepa

Ta sklep se objavi v Uradnem listu Republike Slovenije in na svetovnem spletu (http://www.ilirska-bistrica.si) ter začne veljati naslednji dan po objavi.

Št. 3500-1/2018
Ilirska Bistrica, dne 19. februarja 2018

Župan
Občine Ilirska Bistrica
Emil Rojc l.r.

---

558. Sklep o začetku priprave občinskega podrobnega prostorskega načrta Vetrne elektrarne Knežak (v nadaljevanju OPPN)

Na podlagi 46. in 57. člena Zakona o prostorskem načrtovanju (Uradni list RS, št. 33/07, 70/08 – ZVO-1B, 108/09, 80/10 – ZUPUDPP, 43/11 – ZKZ-C, 57/12, 57/12 – ZUPUDPP-A, 109/12, 76/14 – odl. US in 14/15 – ZUUJFO), pobude lastnika zemljišča ter 34. člena Statuta Občine Ilirska Bistrica (Uradne objave Primorskih novic, št. 18/95, 18/97, 30/98, Uradni list RS, št. 31/99 in Uradne objave Snežnika, št. 4/06) je župan Občine Ilirska Bistrica dne 19. 2. 2018 sprejel

S K L E P
o začetku priprave občinskega podrobnega prostorskega načrta Vetrne elektrarne Knežak (v nadaljevanju OPPN)

1. člen

Ocena stanja in razlogi za pripravo OPPN

Na podlagi pobude investitorja oziroma lastnika zemljišča, se za območje parcel 3361-del 3357-del, 3469/219-del, 3469/216-del, 3469/44-del ter 3469/187-del, vse k.o. 2511 Knežak, začne postopek priprave OPPN Vetrne elektrarne Knežak. Lastnik zemljišč želi na območju kmetijskih in gozdnih zemljišč postaviti štiri vetrne elektrarne. Odlok se pripravi tako, da bo mogoče izvesti nameravano gradnjo na obravnavanem območju brez spremembe namenske rabe prostora – kot prostorske ureditve, ki bistveno ne zmanjšuje obdelovalnega potenciala kmetijskih in gozdnih zemljišč ter je v lokalnem, regionalnem in državnem interesu. Izbrane lokacije so na podlagi študije vetra in ostalih predhodno izvedenih naravovarstvenih analiz primerne za gradnjo vetrnih elektrarn.

2. člen

Pravna podlaga za pripravo OPPN

Pravna podlaga za pripravo (izdelavo) so:

– Zakon o prostorskem načrtovanju (Uradni list RS, št. 33/07, 70/08 – ZVO-1B, 108/09, 80/10 – ZUPUDPP, 43/11 – ZKZ-C, 57/12, 57/12 – ZUPUDPP-A, 109/12, 76/14 – odl. US in 14/15 – ZUUJFO),

– Pravilnik o vsebini, obliki in načinu priprave občinskega podrobnega prostorskega načrta (Uradni list RS, št. 99/07),

– 11. člen Pravilnika o kriterijih za načrtovanje prostorskih ureditev in posegov v prostor na najboljših kmetijskih zemljiščih zunaj območij naselij (Uradni list RS, št. 1/08),

– 21. člen Zakona o gozdovih (ZG) (Uradni list RS, št. 30/93, 67/02, 110/07, 106/10, 63/13, 17/14, 24/15 in 77/16),

– Energetski zakon EZ-1 (Uradni list RS, št. 17/14),

– 149. in 150. člen Odloka o občinskem prostorskem načrtu Ilirska Bistrica (Uradni list RS, št. 30/16, 56/17).

Predmet OPPN Vetrne elektrarne Knežak je prostorska ureditev dela območja k.o. Knežak, ki bo omogočala postavitev

štirih vetrnih elektrarn nazivnih moči, ki na podlagi Uredbe o merilih in pogojih za določitev prostorskih ureditev državnega pomena (Uradni list RS, št. 103/13) ne zapadejo med prostorske ureditve državnega pomena s področja energetske infrastrukture za oskrbo z električno energijo.

3. člen

Območje OPPN

Ureditveno območje OPPN Vetrno polje Knežak obsega dele parcel 3361-del 3357-del, 3469/219-del, 3469/216-del, 3469/44-del ter 3469/187-del, vse k.o. 2511 Knežak.

Ureditveno območje je sestavljeno iz štirih območji – skupne velikosti cca 3.600 m².

4. člen

Način pridobitve strokovnih rešitev, oblika in vsebina

Strokovne rešitve se pridobivajo v skladu z določili:

– Zakona o prostorskem načrtovanju (Uradni list RS, št. 33/07, 70/08 – ZVO-1B, 108/09, 80/10 – ZUPUDPP, 43/11 – ZKZ-C, 57/12, 57/12 – ZUPUDPP-A, 109/12, 76/14 – odl. US in 14/15 – ZUUJFO),

– Pravilnika o vsebini, obliki in načinu priprave občinskega podrobnega prostorskega načrta (Uradni list RS, št. 99/07).

Strokovne rešitve prostorske ureditve pridobi investitor posega v prostor v sodelovanju s pripravljavcem. Strokovna rešitev, kot podlaga za izdelavo OPPN, se pridobi s preveritvijo vseh do sedaj izdelanih strokovnih podlag in izborom najustreznejše variante.

V primeru izvedbe celovite presoje vplivov na okolje (v nadaljevanju: CPVO) se okoljsko poročilo pripravi skladno s predpisi, ki urejajo to področje.

5. člen

Roki za pripravo OPPN

Postopek priprave, obravnave in sprejema OPPN bo potekal predvidoma po naslednjem terminskem planu:

Faza v postopku	Rok izvedbe
Objava sklepa o pripravi OPPN	Februar 2018
Priprava osnutka OPPN	Februar 2018
Pridobitev smernic nosilcev urejanja prostora	Marec 2018
Pridobitev odločbe o potrebnosti izvedbe celovite presoje vplivov na okolje	April 2018
Izdelava celovite presoje vplivov na okolje	April 2018
Izdelava dopolnjenega osnutka OPPN in okoljskega poročila	Maj 2018
Pridobitev mnenja glede ustreznosti okoljskega poročila	Julij 2018
Javna razgrnitev in javna obravnava	September 2018
Opredelitev občine do stališč, pripomb in predlogov	September 2018
Priprava predloga OPPN in dopolnjenega okoljskega poročila	Oktober 2018
Pridobitev mnenj nosilcev urejanja prostora in drugega mnenja glede sprejemljivosti na okolje	November 2018
Priprava usklajenega predloga OPPN	November 2018
Obravnava in sprejem OPPN na občinskem svetu	December 2018
Objava odloka v uradnem listu	December 2018

6. člen

Nosilci urejanja prostora, ki podajajo smernice za pripravo OPPN

Pristojni nosilci urejanja prostora, ki dajo smernice za pripravo sprememb in dopolnitev OPPN, so:

– Ministrstvo za okolje in prostor, Direktorat za okolje, Sektor za strateško presojo vplivov na okolje, Dunajska cesta 48, 1000 Ljubljana,

– Ministrstvo za kmetijstvo, gozdarstvo in prehrano, Dunajska 22, 1000 Ljubljana,

– Zavod RS za varstvo narave, Tobačna ulica 5, 1000 Ljubljana,

– Ministrstvo za infrastrukturo, Direkcija RS za infrastrukturo, Sektor za upravljanje cest, Območje Koper, Ankaranska cesta 7b, 6104 Koper,

– Javna agencija za civilno letalstvo Republike Slovenije, Kotnikova ulica 19a, 1000 Ljubljana,

– Ministrstvo za obrambo, Direktorat za obrambne zadeve, Sektor za načrtovanje, Vojkova cesta 55, 1000 Ljubljana,

– Ministrstvo za okolje in prostor, Direkcija RS za vode, Sektor območja jadranskih rek z morjem, Pristaniška ulica 12, 6000 Koper,

– Občina Ilirska Bistrica, Bazoviška cesta 14, 6250 Ilirska Bistrica,

– Javno podjetje komunala Ilirska Bistrica, d.o.o., Prešernova 7, 6250 Ilirska Bistrica,

– Elektro Primorska, Podjetje za distribucijo električne energije d.d. Nova Gorica, Erjavčeva 22, 5000 Nova Gorica,

– ELES, d.o.o., Področje za upravljanje s sredstvi in projekti, Služba za upravljanje z infrastrukturo, Hajdrihova ulica 2, 1000 Ljubljana,

– Telekom Slovenije d.d., Dostopovna omrežja, Operativa, TKO zahodna Slovenija, Kolodvorska 9, 6000 Koper.

V postopek se lahko vključijo tudi drugi nosilci urejanja prostora, če se v okviru postopka priprave ugotovi, da so potrebne njihove smernice za načrtovanje predvidene prostorske ureditve.

7. člen

Financiranje priprave OPPN

Vse stroške v zvezi s pridobivanjem strokovnih rešitev OPPN, izdelavo OPPN, vodenjem vseh z zakonom zahtevanih upravnih postopkov ter pridobivanjem smernic in mnenj prevzema lastnik parcel in naročnik prostorskega načrta – AAE Gamit d.o.o., Varpolje 58, 3332 Rečica ob Savinji.

8. člen

Objava in začetek veljavnosti sklepa

Ta sklep se objavi v Uradnem listu Republike Slovenije in na svetovnem spletu (http://www.ilirska-bistrica.si) ter začne veljati naslednji dan po objavi.

Št. 3505-1/2017
Ilirska Bistrica, dne 19. februarja 2018

Župan
Občine Ilirska Bistrica
Emil Rojc l.r.

IVANČNA GORICA

559. Sklep o imenovanju predstavnika lokalne skupnosti iz Občine Ivančna Gorica v Svet Vzgojno-izobraževalnega zavoda Višnja Gora

Na podlagi 16. člena Statuta Občine Ivančna Gorica (Uradni list RS, št. 91/15 – UPB2) ter petim odstavkom 46. člena Zakona o organizaciji in financiranju vzgoje in izobraževanja (Uradni list RS, št. 16/07 – uradno prečiščeno besedilo, 36/08, 58/09, 64/09 – popr., 65/09 – popr., 20/11, 40/12 – ZUJF,

57/12 – ZPCP-2D, 47/15, 46/16, 49/16 – popr. in 25/17 – ZVaj) je Občinski svet Občine Ivančna Gorica na 25. redni seji dne 15. 2. 2018 na predlog Komisije za mandatna vprašanja, volitve in imenovanja sprejel

S K L E P
o imenovanju predstavnika lokalne skupnosti iz Občine Ivančna Gorica v Svet Vzgojno-izobraževalnega zavoda Višnja Gora

I.

V Svet Vzgojno-izobraževalnega zavoda Višnja Gora se za predstavnico lokalne skupnosti iz Občine Ivančna Gorica imenuje

– Fani Struna.

II.

Mandatna doba članici Občine Ivančna Gorica začne teči z dnem 25. februar 2018 in traja 4 leta.

III.

Sklep začne veljati naslednji dan po sprejemu in se objavi v Uradnem listu Republike Slovenije.

Št. 014-0075/2013
Ivančna Gorica, dne 15. februarja 2018

Župan
Občine Ivančna Gorica
Dušan Strnad l.r.

---

560. Sklep o imenovanju predstavnika ustanovitelja v Svet javnega zavoda Osnovne šole Stična

Na podlagi 16. člena Statuta Občine Ivančna Gorica (Uradni list RS, št. 91/15 – UPB2) in 17. člena Odloka o ustanovitvi javnih vzgojno-izobraževalnih zavodov na področju osnovnega šolstva v Občini Ivančna Gorica (Uradni list RS, št. 25/15) je Občinski svet Občine Ivančna Gorica na 25. redni seji dne 15. 2. 2018 sprejel

S K L E P
o imenovanju predstavnika ustanovitelja v Svet javnega zavoda Osnovne šole Stična

I.

V Svet javnega zavoda Osnovna šola Stična se za predstavnico ustanovitelja iz Občine Ivančna Gorica imenuje

– Martina Hrovat.

II.

Mandatna doba članici Občine Ivančna Gorica začne teči z dnem 1. april 2018 in traja 4 leta.

IV.

Sklep začne veljati naslednji dan po sprejemu in se objavi v Uradnem listu Republike Slovenije.

Št. 014-0019/2016
Ivančna Gorica, dne 15. februarja 2018

Župan
Občine Ivančna Gorica
Dušan Strnad l.r.

KAMNIK

561. Sklep o začetku postopka priprave Občinskega podrobnega prostorskega načrta (OPPN) za območje Smodnišnice

Na podlagi 57. člena Zakona o prostorskem načrtovanju (Uradni list RS, št. 33/07, 70/08 – ZVO-1B, 108/09, 80/10 – ZUPUDPP, 43/11 – ZKZ-C, 57/12, 57/12 – ZUPUDPP-A, 109/12, 76/14 – odl. US, 14/15 – ZUUJFO in 61/17 – ZUreP-2; v nadaljevanju: ZPNačrt) ter 31. člena Statuta Občine Kamnik (Uradni list RS, št. 50/15 in 20/17) je župan Občine Kamnik sprejel

S K L E P
o začetku postopka priprave Občinskega podrobnega prostorskega načrta (OPPN) za območje Smodnišnice

1. člen

(predmet sklepa)

S tem sklepom določa župan Občine Kamnik začetek in način priprave Občinskega podrobnega prostorskega načrta za območje Smodnišnice (v nadaljevanju: OPPN).

2. člen

(ocena stanja in razlogi za pripravo OPPN)

(1) Območje Smodnišnice v Kamniku predstavlja območje prenove industrijskega območja Kemijske industrije Kamnik (KIK). Območje je v večjem obsegu materialno in vsebinsko degradirano. Na jugu območja so umeščene proizvodne in druge dejavnosti (Iskra Mehanizmi d.o.o., Kamnik-Schlenk d.o.o., Calcit d.o.o., Vrankar d.o.o.), ki potekajo v delu objektov, del objektov in površin pa je predmet stečajnega postopka družbe Skupina KIK Kamnik d.d. in je delno opuščen in degradiran.

(2) V osrednjem delu območja je prišlo v zadnjih letih do obsežne prodaje stavbnih zemljišč. V območje so se naselile raznolike obrtne, proizvodne in poslovne dejavnosti, ki pretežno poslujejo v obstoječih stavbah oziroma na zunanjih poslovnih površinah. Nove dejavnosti so bistveno spremenile programsko zasnovo in podobo območja. Hkrati se v območju pojavljajo nenačrtovani posegi v prostor, ki lahko v nadaljnjih fazah prenove otežijo ali celo onemogočajo celovit prostorski razvoj območja.

(3) Obravnavano območje Smodnišnice v prostorskih aktih občine v celoti predstavlja območje stavbnih zemljišč. Občinski prostorski načrt Občine Kamnik (v nadaljevanju: OPN Kamnik) v strateškem delu določa, da se obravnavani prostor dolgoročno prestrukturira v območje za centralne dejavnosti. Območje Smodnišnice se v celoti preoblikuje. Proizvodnim programom v območju se dolgoročno omejijo razvojne možnosti in se dolgoročno v celoti preselijo izven območja. Na območju današnje Smodnišnice se bo v skladu s trajnostnim razvojem mesta razvijalo območje prepleta raznolikih centralnih dejavnosti (poslovne, oskrbne, storitvene in družbene dejavnosti) ter parkovno-športno-rekreacijskega in turističnega centra z vsemi kompleksi, ki jih mesto in regija potrebujeta.

(4) V letu 2017 so bile za prenovo in razvoj območja izdelane in na Občinskem svetu Občine Kamnik sprejete »Skupne strokovne podlage za celovit prostorski razvoj območja Smodnišnice« (v nadaljevanju: strokovne podlage).

(5) Strokovne podlage obsegajo analizo stanja in razvojnih možnosti ter usmeritve za nadaljnji razvoj območja. Analiza stanja temelji na dosedanjih izdelanih elaboratih ter ažuriranih strokovnih podlagah in obravnava različne vidike: prostorske danosti, infrastrukturno opremljenost, parcelno in lastniško strukturo, promet, demografski razvoj, gospodarski razvoj in delovna mesta, razvoj stanovanjske gradnje, razvoj centralnih dejavnosti, razvoj športne in rekreacijske infrastrukture, razvoj turizma, trg nepremičnin ter pravne in varstvene režime prosto-

ra. Strokovne podlage služijo kot temeljna podlaga za nadaljnje podrobno prostorsko načrtovanje in pripravo OPPN.

(6) Na območju OPPN so izkazani zelo raznoliki investicijski interesi, med katere sodijo tudi investicijske namere za ohranitev, nadgradnjo in širitev že obstoječih proizvodnih in industrijskih dejavnostih, kar ni skladno s strateškimi usmeritvami OPN Kamnik in s strokovnimi podlagami. Investicijske interese bo treba v postopku priprave OPPN s pripravo in obravnavo variantnih rešitev uskladiti ter pripraviti celovito usklajeno rešitev novih prostorskih ureditev na območju.

3. člen

(območje, predmet načrtovanja in vrsta postopka, po katerem se OPPN izvede)

(1) OPPN bo izdelan za celotno območje nekdanjega industrijskega kompleksa Smodnišnice, skladno z določili OPN Kamnik, razen za enoto urejanja prostora EUP KA-19 – Schlenk, za katero skladno z 206. členom OPN Kamnik ostaja v veljavi Odlok o zazidalnem (lokacijskem) načrtu območja K26 Schlenk (Uradni list RS, št. 71/04).

(2) Območje OPPN obsega naslednje EUP: KA-01, KA-20, KA-21, KA-145 in KA-193.

(3) Natančna meja OPPN bo določena v postopku OPPN.

(4) Postopek priprave OPPN se vodi po rednem postopku skladno s 57. do 61. členom ZPNačrt.

4. člen

(način pridobitve strokovnih rešitev)

(1) Strokovne rešitve za OPPN se pripravijo na podlagi strateškega in izvedbenega dela OPN Kamnik, prikaza stanja prostora, strokovnih podlag, obravnave pobud in investicijskih namer lastnikov na območju OPPN ter smernic in mnenj pristojnih nosilcev urejanja prostora.

(2) V kolikor se v postopku priprave OPPN ugotovi, da je utemeljeno potrebno izdelati dodatne strokovne podlage, se te pripravijo med postopkom izdelave OPPN.

(3) Strokovne podlage posredujejo tudi nosilci urejanja prostora za svoja področja in drugi udeleženci pri pripravi OPPN.

5. člen

(roki izdelave OPPN)

(1) Na podlagi izdelanih strokovnih podlag, idejnih zasnov ter pobud in investicijskih namer lastnikov in investitorjev v območju se pripravijo variantne rešitve ter izbere najustreznejša varianta prostorskih ureditev. Na podlagi izbrane variante se pripravi osnutek prostorskega akta, ki se posreduje nosilcem urejanja prostora za pripravo smernic in pridobitev odločbe o celoviti presoji vplivov na okolje (CPVO). Osnutek prostorskega akta se dopolni in uskladi s smernicami. V kolikor bo za pripravo OPPN potrebno voditi postopek CPVO, se v tem postopku pripravi okoljsko poročilo in pridobi mnenje o ustreznosti le-tega. Skladno s smernicami in okoljskim poročilom se pripravi dopolnjen osnutek OPPN, ki se posreduje v prvo obravnavo na občinski svet ter po sprejemu v prvi obravnavi na javno razgrnitev in javno obravnavo. Po javni razgrnitvi se na podlagi sprejetih stališč do pripomb z javne razgrnitve in obravnave oblikuje predlog prostorskega akta, ki se posreduje pristojnim nosilcem urejanja prostora v pridobitev mnenj o skladnosti prostorskega akta s podanimi smernicami. Predlog se uskladi z mnenji nosilcev urejanja prostora. V postopku CPVO se po potrebi dopolni okoljsko poročilo in k predlogu akta pridobi odločba o sprejemljivosti okoljskih vplivov OPPN. Pripravi in uskladi se tudi program opremljanja stavbnih zemljišč (POSZ). Usklajen predlog OPPN in POSZ se posreduje v sprejem Občinskemu svetu Občine Kamnik.

Št.	Aktivnost	Okvirni rok	Nosilci aktivnosti
1	Priprava podrobnih strokovnih podlag in idejnih zasnov za posamične investicijske namere	45 dni	Investitorji oziroma lastniki zemljišč
2	Analiza investicijskih namer in priprava variantnih zasnov za celotno območje	30 dni	Izdelovalec OPPN
3	Študija variant in izbira najugodnejše variante	60 dni	Izdelovalec OPPN, Občina Kamnik
4	Priprava osnutka prostorskega akta	45 dni po izbiri najustreznejše variante	Izdelovalec OPPN
5	Pridobivanje in usklajevanje smernic pristojnih nosilcev urejanja prostora ter odločitve ministrstva o izdelavi CPVO	30 dni po potrditvi osnutka s strani občinske uprave	Izdelovalec OPPN, Občina Kamnik, nosilci urejanja prostora
6*	Odločitev ministrstva za okolje in prostor glede potrebe po vodenju postopka CPVO	15 dni po pridobitvi vseh smernic okoljskih nosilcev urejanja prostora	MOP
7	Izdelava dopolnjenega osnutka prostorskega akta na podlagi pridobljenih smernic nosilcev urejanja prostora	30 dni po uskladitvi smernic pristojnih nosilcev urejanja prostora	Izdelovalec OPPN
8*	Priprava okoljskega poročila – OP (v primeru postopka CPVO)	45 dni po prejemu smernic nosilcev urejanja prostora	Izdelovalec OP
9*	Potrditev ustreznosti okoljskega poročila s strani MOP	v skladu s postopkom CPVO, ki ga vodi MOP	MOP
10	Sprejem dopolnjenega osnutka OPPN na občinskem svetu v prvi obravnavi	v skladu s postopkom, ki ga vodi občinska uprava	Občina Kamnik
11	Javna razgrnitev OPPN in okoljskega poročila (v primeru postopka CPVO)	30 dni oziroma v skladu s sklepom občinskega sveta	Občina Kamnik
12	Priprava predloga stališč do pripomb iz javne razgrnitve in javne obravnave	30 dni po zaključeni javni obravnavi in prejemu vseh evidentiranih pripomb	Izdelovalec OPPN, Občina Kamnik
13	Sprejem stališč do pripomb iz javne razgrnitve in javne obravnave	v skladu s postopkom, ki ga vodi občinska uprava	Občina Kamnik
14	Izdelava predloga OPPN	30 dni po sprejemu stališč do pripomb	Izdelovalec OPPN

15*	Izdelava dopolnitev okoljskega poročila – OP (v primeru postopka CPVO)	15 dni po pripravi predloga OPPN	Izdelovalec OP
16	Pridobivanje in usklajevanje mnenj pristojnih nosilcev urejanja prostora k predlogu OPPN	60 dni po pripravi predloga OPPN	Izdelovalec OPPN, Občina Kamnik
17*	Pridobitev sklepa o sprejemljivosti vplivov OPPN (v primeru postopka CPVO)	15 dni po pridobitvi vseh pozitivnih mnenj okoljskih nosilcev urejanja prostora	MOP
18	Izdelava predloga programa opremljanja stavbnih zemljišč – POSZ	45 dni po pripravi predloga OPPN	Izdelovalec POSZ
19	Usklajevanje predloga POSZ	30 dni po pripravi predloga POSZ	Izdelovalec OPPN, Izdelovalec POSZ, Občina Kamnik
20	Izdelava usklajenega predloga OPPN in POSZ	15 dni po pridobitvi mnenj pristojnih nosilcev urejanja prostora	Izdelovalec OPPN, Izdelovalec POSZ
21	Sprejem usklajenega predloga OPPN in POSZ na občinskem svetu	v skladu s postopkom, ki ga vodi občinska uprava	Občina Kamnik

* Aktivnosti se izvedejo v primeru, če MOP ugotovi potrebo po izvedbi celovite presoje vplivov na okolje (CPVO).

(2) Terminski plan je informativne narave in se lahko glede na vodenje postopka izdelave prostorskega akta spremeni.

6. člen

(nosilci urejanja prostora in drugi udeleženci, ki bodo sodelovali pri pripravi prostorskega akta)

(1) Državni in lokalni nosilci urejanja prostora, ki bodo skladno s predpisi sodelovali pri pripravi OPPN, so:

1. Za področje razvoja poselitve: Ministrstvo za okolje in prostor, Direktorat za prostor, graditev in stanovanja, Dunajska cesta 48, 1000 Ljubljana;

2. Za področje upravljanja z vodami: Ministrstvo za okolje in prostor, Direkcija RS za vode, Hajdrihova ulica 28c, 1000 Ljubljana;

3. Za področje gozdarstva: zavod za gozdove Slovenije, Večna pot 2, 1000 Ljubljana;

4. Za področje ohranjanja narave: Zavod RS za varstvo narave, Tobačna ulica 5, 1000 Ljubljana;

5. Za področje varstva kulturne dediščine: Ministrstvo za kulturo, Direktorat za kulturno dediščino, Maistrova 10, 1000 Ljubljana;

6. Za področje cestnega in železniškega prometa: Ministrstvo za infrastrukturo, Direktorat za kopenski promet, Langusova ulica 4, 1000 Ljubljana;

7. Za področje trajnostne mobilnosti: Ministrstvo za infrastrukturo, Služba za trajnostno mobilnost in prometno politiko, Langusova ulica 4, 1000 Ljubljana;

8. Za področje zaščite in reševanja: Ministrstvo za obrambo, Uprava RS za zaščito in reševanje, Vojkova 61, 1000 Ljubljana;

9. Za področje obrambe: Ministrstvo za obrambo, Direktorat za logistiko, Vojkova cesta 61, 1000 Ljubljana;

10. Za prenosno elektro omrežje: ELES D.O.O., Hajdrihova 2, 1000 Ljubljana;

11. Za prenosno plinovodno omrežje: PLINOVODI d.o.o., Cesta Ljubljanske brigade 11b, 1000 Ljubljana;

12. Za distribucijsko plinovodno omrežje: ADRIAPLIN d.o.o., Dunajska cesta 7, 1000 Ljubljana;

13. Za distribucijsko elektro omrežje: ELEKTRO LJUBLJANA d.d., PE Ljubljana okolica, Slovenska cesta 58, 1516 Ljubljana;

14. Za telekomunikacijsko omrežje:

– TELEKOM SLOVENIJE d.d., Center za dostopovna omrežja Ljubljana – Kranj, Ulica Mirka Vadnova, 4000 Kranj;

– Zavod za razvoj Kabelsko-Satelitsko televizijskega sistema Kamnik, Nevlje 18, 1241 Kamnik;

15. Za področja oskrbe s pitno vodo, odvajanja in čiščenja odpadnih voda ter ravnanje z odpadki: KOMUNALNO PODJETJE KAMNIK d.d., Cankarjeva cesta 11, 1241 Kamnik;

16. Za prostorski razvoj občine, družbeno infrastrukturo, lokalno cestno omrežje in drugo gospodarsko javno infrastrukturo lokalnega pomena: Občina Kamnik, Glavni trg 24, 1240 Kamnik.

(2) Če se v postopku priprave OPPN ugotovi, da je treba pridobiti tudi smernice ter mnenja drugih nosilcev urejanja prostora oziroma udeležencev, ki niso navedeni v prejšnjem odstavku, se le-ti pridobijo v postopku.

(3) Nosilci urejanja prostora morajo v skladu z drugim odstavkom 58. in prvim odstavkom 61. člena ZPNačrt podati smernice k osnutku in mnenja k predlogu prostorskega akta v zakonsko določenem roku od prejema poziva.

(4) V primeru, da nosilci urejanja prostora v zakonsko določenem roku ne podajo smernic ali mnenj, se šteje, da smernic ali mnenj nimajo. V tem primeru mora pripravljavec prostorske ureditve upoštevati vse zahteve, ki jih določajo veljavni predpisi.

(5) Po pridobitvi smernic nosilcev urejanja prostora oziroma po poteku roka za njihovo pridobitev, pripravljavec posreduje osnutek OPPN na ministrstvo, pristojno za varstvo okolja, ki presodi ali je potrebno v sklopu postopka izvesti tudi celovito presojo vplivov na okolje.

7. člen

(financiranje priprave OPPN)

(1) Sredstva za vodenje postopka priprave OPPN in potrebne strokovne podlage za celovito prostorsko načrtovanje na ravni Občine Kamnik in mesta Kamnik, za družbeno infrastrukturo ter za investicijske namere na zemljiščih v lasti Občine Kamnik, zagotovi Občina Kamnik.

(2) Sredstva za pripravo skupnih strokovnih podlag za celotno območje načrtovanja zagotovi večinski lastnik v območju, družba Iskra Mehanizmi d.d.

(3) Sredstva za pripravo posamičnih strokovnih podlag in idejnih zasnov za realizacijo posamičnih investicijskih namer na zasebnih zemljiščih zagotovijo lastniki teh zemljišč.

8. člen

(veljavnost sklepa o pričetku postopka)

Ta sklep se objavi v Uradnem listu Republike Slovenije in na svetovnem spletu ter stopi v veljavo naslednji dan po objavi v Uradnem listu Republike Slovenije.

Št. 3505-10/2017-5/1
Kamnik, dne 19. februarja 2018

Župan
Občine Kamnik
Marjan Šarec l.r.

KANAL

562. Pravilnik o spremembah in dopolnitvah Pravilnika za vrednotenje programov organizacij in društev na področju socialno-humanitarnih in zdravstvenih dejavnosti v Občini Kanal ob Soči

Na podlagi 7. in 16. člena Statuta Občine Kanal ob Soči (Uradne objave PN, št. 41/03 in 17/06 ter Uradni list RS, št. 70/07, 51/08 ter 93/15) je Občinski svet Občine Kanal ob Soči na 23. redni seji dne 1. 2. 2018 sprejel

P R A V I L N I K
o spremembah in dopolnitvah Pravilnika za vrednotenje programov organizacij in društev na področju socialno-humanitarnih in zdravstvenih dejavnosti v Občini Kanal ob Soči

1. člen

V 5. členu Pravilnika se zadnja alineja dopolni z besedilom: »razen društva, ki na razpis kandidirajo prvič«.

2. člen

V 8. členu Pravilnika se v drugem odstavku nadomesti besedilo: »Rok javnega razpisa ne sme biti krajši od petnajst dni in ne daljši od trideset dni od dneva objave javnega razpisa« z »Rok javnega razpisa ne sme biti krajši od 30 dni«. In doda z besedilom tretji odstavek: »Objavo razpisa in rezultate razpisa se objavi na občinski spletni strani.«.

3. člen

V 9. členu Pravilnika se nadomesti prvi odstavek: »Postopek javnega razpisa in razdelitev sredstev opravi tričlanska komisija, ki jo na predlog župana imenuje občinski svet za čas njegovega mandatnega obdobja« z »Postopek javnega razpisa in razdelitev sredstev opravi tričlanska komisija, ki jo imenuje župan za čas njegovega mandatnega obdobja.«.

Doda se drugi odstavek z besedilom »Naloge komisije so: Komisija odpira prispele vloge na razpis, ugotavlja pravočasnost, pravilnost in popolnost vlog ter ugotavlja, ali vloga izpolnjuje pogoje iz tega pravilnika, spremlja namensko porabo sredstev.«.

Doda se tretji odstavek: »O odpiranju vlog komisija vodi zapisnik. Na podlagi ugotovitev zapisnika o odpiranju vlog izda občinska uprava sklep o zavrženju vlog, ki so bile prepozne.«.

Doda se četrti odstavek: »Vloga je pravočasna, če je prispela v roku, ki je določen v razpisu. Vloga je ustrezno označena, če je označena na način, kot to določa javni razpis.«.

4. člen

10. člen Pravilnika se črta.

5. člen

11. člen Pravilnika se črta.

6. člen

V 12. členu Pravilnika se na koncu prvega odstavka doda besedilo: »od prejema pisnega obvestila«. Črta se drugi odstavek.

7. člen

13. člen se črta.

8. člen

17. člen Pravilnika se črta.

9. člen

19. člen Pravilnika se v točki 1.1. v drugi alineji dopolni: »ali (sedež enote) izven Občine Kanal ob Soči«.

V točki 1.1. se v tretji alineji se dopolni: »izven UE, z vsaj 10 člani, ki so občani Občine Kanal ob Soči«.

V točki 4, alineja 4.7. se dopolni: »(ne velja za formalno izobraževanje)«.

V točki 4.7 se prvo alinejo dopolni z: (ne velja za formalno izobraževanje).

10. člen

21. člen se črta.

11. člen

Skladno s črtanjem 10., 11., 13. in 17. člena se posledično spremenijo naslednji členi: 12. člen v 10. člen, 13. v 11. 14. v 12., 15. v 13. 16. v 14., 18. v 15., 19. v 16., 20. v 17., 22. v 18. in 23. v 19. člen.

12. člen

Ta pravilnik začne veljati petnajsti dan po objavi v Uradnem listu Republike Slovenije.

Št. 9000-0001/2018-7
Kanal ob Soči, dne 1. februarja 2018

Župan
Občine Kanal
Andrej Maffi l.r.

---

563. Pravilnik o spremembah in dopolnitvah Pravilnika za vrednotenje ljubiteljskih kulturnih dejavnosti v Občini Kanal ob Soči

Na podlagi Zakona o uresničevanju javnega interesa za kulturo – ZUJIK (Uradni list RS, št. 20/11 s spremembami in dopolnitvami) in 16. člena Statuta Občine Kanal ob Soči (Uradne objave Primorskih novic, št. 41/03 in 17/06 in Uradni list RS, št. 70/07, 51/08 in 93/15) je Občinski svet Občine Kanal ob Soči na 23. redni seji dne 1. 2. 2018 sprejel

P R A V I L N I K
o spremembah in dopolnitvah Pravilnika za vrednotenje ljubiteljskih kulturnih dejavnosti v Občini Kanal ob Soči

1. člen

V 6. členu se črta drugi stavek »V kolikor ostane del teh sredstev nerazporejenih, se po 1. novembru vsako leto sredstva nameni za povišanje vrednosti točke in izvrši proračun v zadnjem kvartalu leta.«

2. člen

V 8. členu se besedilo »občinski svet« nadomesti z besedilom »župan«.

3. člen

V 10. členu se besedilo »Občinski svet« nadomesti z besedilom »župan«.

4. člen

Besedilo v 11. členu se v celoti črta in nadomesti z besedilom »Vsebino javnega razpisa, razpisno dokumentacijo, datum objave javnega razpisa in razpisni rok, določi župan s sklepom. Razpisni rok se časovno prilagaja postopku priprave in sprejemanja občinskega proračuna.«

5. člen

Ta pravilnik začne veljati naslednji dan po objavi v Uradnem listu Republike Slovenije.

Št. 9000-0001/2018-14
Kanal ob Soči, dne 1. februarja 2018

Župan
Občine Kanal
Andrej Maffi l.r.

---

564. Pravilnik o spremembah in dopolnitvah Pravilnika o sofinanciranju letnega programa športa v Občini Kanal ob Soči

Na podlagi določil Zakona o športu (ZŠpo-1) in v skladu z Nacionalnim programom športa v Republiki Sloveniji (Uradni list RS, št. 24/00 in 31/00 – popr.) ter 16. člena Statuta Občine Kanal ob Soči (Uradne objave Primorskih novic, št. 41/03, 17/06 in Uradni list RS, št. 70/07) je Občinski svet Občine Kanal ob Soči na 23. redni seji dne 1. 2. 2018 sprejel

P R A V I L N I K
o spremembah in dopolnitvah Pravilnika o sofinanciranju letnega programa športa v Občini Kanal ob Soči

1. člen

V 4. členu Pravilnika se dopolni zadnja alineja, tako da glasi:

»– da so v pogodbeno določenem roku oddali poročila o realizaciji letnega programa športa za preteklo leto in poročilo o namenski porabi teh sredstev (Vsebinsko in finančno poročilo), razen prijavitelji, ki prvič kandidirajo na razpisu.«

2. člen

V 7. členu s črtano alinejo »– izvedba ostalih nalog, ki jih določi župan.« nadomesti z: »– sestava zapisnika o delu.«

3. člen

V 8. členu se doda: »Razpis mora trajati najmanj 30 dni od njegove objave.«, črta se dikciji: »objava razpisa v enem javnem mediju.« in »objava rezultatov razpisa v občinskem časopisu Most.«

4. člen

Ta pravilnik začne veljati petnajsti dan po objavi v Uradnem listu Republike Slovenije.

Št. 9000-0001/2018-13
Kanal ob Soči, dne 1. februarja 2018

Župan
Občine Kanal
Andrej Maffi l.r.

---

565. Pravilnik o spremembi Pravilnika o sofinanciranju programov na področju turizma

Na podlagi 2. člena Zakona o spodbujanju razvoja turizma (Uradni list RS, št. 02/04 s spremembami in dopolnitvami) in 16. člena Statuta Občine Kanal ob Soči (Uradne objave Primorskih novic, št. 41/03 in 17/06 in Uradni list RS, št. 70/07, 51/08 in 93/15) je Občinski svet Občine Kanal ob Soči na 23. redni seji dne 1. 2. 2018 sprejel

P R A V I L N I K
o spremembi Pravilnika o sofinanciranju programov na področju turizma

1. člen

V 3. členu Pravilnika se šesta alineja spremeni tako, da se glasi:

»– da so v pogodbeno določenem roku oddali finančno in vsebinsko poročilo o realizaciji programa za preteklo leto (obvezna so tudi dokazila o izvedenih programih, kot so: fotografije, plakati, vabilo, promocijski material, fotokopije plačanih računov, kopija prijave prireditve …), kar pa ne velja za prijavitelje, ki prvič kandidirajo na razpisu.«

2. člen

V drugem odstavku 6. člena se:

črta alinejo: »– izvedba ostalih nalog, ki jih določi župan.« in doda alinejo:

»– sestava zapisnika o delu.«

3. člen

V 13. členu se 8 dni nadomesti s 15 dni.

4. člen

V 16. členu se za prvo alinejo prvega odstavka doda alinejo:

»– da so bila sredstva neporabljena«

5. člen

Ta pravilnik začne veljati petnajsti dan po objavi v Uradnem listu Republike Slovenije.

Št. 9000-0001/2018-12
Kanal ob Soči, dne 1. februarja 2018

Župan
Občine Kanal
Andrej Maffi l.r.

KOBARID

566. Odlok o spremembah Odloka o določitvi vzletnih točk in pristajalnih mest na območju Občine Kobarid

Na podlagi 65. člena in v zvezi z 21. členom Zakona o lokalni samoupravi (Uradni list RS, št. 94/07 – uradno prečiščeno besedilo, 76/08, 79/09, 51/10, 40/12 – ZUJF, 14/15 – ZUUJFO in 76/16 – odl. US), Zakona o letalstvu (Uradni list RS, št. 81/10 – uradno prečiščeno besedilo in 46/16), Zakona o zračni plovbi (Uradni list SFRJ, št. 45/86, 24/88, 80/89, 29/90, Uradni list RS, št. 58/93 in 18/01 – ZLet), Uredbe o jadralnem zmajarstvu in jadralnem padalstvu (Uradni list RS, št. 13/99 in 18/01 – ZLet) ter 18. člena Statuta Občine Kobarid (Uradni list RS, št. 39/16 – uradno prečiščeno besedilo) je Občinski svet Občine Kobarid na 27. seji dne 15. 2. 2018 sprejel

O D L O K
o spremembah Odloka o določitvi vzletnih točk in pristajalnih mest na območju Občine Kobarid

1. člen

V Odloku o določitvi vzletnih točk in pristajalnih mest na območju Občine Kobarid (Uradni list RS, št. 49/16) se 5. člen spremeni tako, da se glasi:

»5. člen

(vzletne točke)

Vzletne točke za organizirano letenje so:
a) Prve kategorije:
– Kobariški Stol 1400.
b) Druge kategorije:
– Kuk;
– Srednji vrh – Matajur;
– Ozben.«

2. člen

Ta odlok začne veljati petnajsti dan po objavi v Uradnem listu Republike Slovenije.

Župan
Občine Kobarid
Robert Kavčič l.r.

---

567. Odlok o spremembah in dopolnitvah Odloka o ustanovitvi javnega podjetja za proizvodnjo in dobavo toplotne energije DEJMAN d.o.o.

Na podlagi določila drugega odstavka 61. člena Zakona o lokalni samoupravi (Uradni list RS, št. 94/07 – uradno prečiščeno besedilo, 76/08, 79/09, 51/10, 40/12 – ZUJF, 14/15 – ZUUJFO, 76/16 – odl. US – v nadaljnjem besedilu ZLS), 25., 26. in 28. člena Zakona o gospodarskih javnih službah (Uradni list RS, št. 32/93, 30/98 – ZZLPPO, 127/06 – ZJZP, 38/10 – ZUKN in 57/11 – v nadaljnjem besedilu ZGJS), Zakona o gospodarskih družbah (Uradni list RS, št. 65/09 – uradno prečiščeno besedilo, 33/11, 91/11, 32/12, 57/12, 44/13 – odl. US, 82/13 in 55/15 – v nadaljnjem besedilu ZGD-1) in 18. člena Statuta Občine Kobarid (Uradni list RS, št. 39/16 – uradno prečiščeno besedilo) je Občinski svet Občine Kobarid na 27. redni seji dne 15. 2. 2018 sprejel

O D L O K
o spremembah in dopolnitvah Odloka o ustanovitvi javnega podjetja za proizvodnjo in dobavo toplotne energije DEJMAN d.o.o.

1. člen

V 12. členu Odloka o ustanovitvi javnega podjetja za proizvodnjo in dobavo toplotne energije DEJMAN d.o.o. (Uradni list RS, št. 29/17) se spremeni druga alineja prvega odstavka tako, da se glasi:

»– daje soglasje k statutu družbe in njegovim spremembam,«

Doda nov peti odstavek:

»(5) Ustanoviteljske pravice iz tega odloka izvršuje Občinski svet Občine Kobarid.«

2. člen

Dodata se nov 15.a in 15.b člen:

»15.a člen

(Imenovanje, sestava in mandat nadzornega sveta)

(1) Nadzorni svet sestavljajo trije člani, ki jih imenuje Občinski svet Občine Kobarid na predlog župana.

(2) Za člana nadzornega sveta je lahko imenovana fizična oseba, ki izpolnjuje z zakonom določene pogoje.

(3) Nadzorni svet izvoli izmed svojih članov predsednika in namestnika predsednika.

(4) Mandat članov nadzornega sveta traja štiri leta. Po preteku mandata je član nadzornega sveta lahko ponovno imenovan.

(5) Član nadzornega sveta je lahko odpoklican pred iztekom mandata, če je zaradi napačnih ravnanj ali predlogov izgubil zaupanje. O odpoklicu odloča tisti organ, ki ga je imenoval.

(6) Člani nadzornega sveta javnega podjetja so za svoje delo odgovorni ustanovitelju.

(7) Občinski svet članom nadzornega sveta za njihovo delo določi način nagrajevanja/nadomestilo.

(8) Za dolžnost skrbnega ravnanja in odgovornost članov nadzornega sveta se smiselno uporabljajo določila zakona, ki ureja gospodarske družbe.

15.b člen

(Konstitutivna seja nadzornega sveta)

(1) Konstitutivno sejo nadzornega sveta skliče in vodi do izvolitve predsednika direktor javnega podjetja.

(2) Konstitutivno sejo je direktor dolžan sklicati najpozneje v roku 30 dni od prejema obvestila občinskega sveta o imenovanju članov nadzornega sveta. Nadzorni svet je konstituiran, ko sta imenovana najmanj dva člana.«

3. člen

20. člen se spremeni tako, da se glasi:

»20. člen

(začasno imenovanje direktorja)

Za čas do imenovanja direktorja v skladu s 14. členom tega odloka, vendar za največ 12 mesecev, imenuje direktorja župan Občine Kobarid.«

4. člen

Ta odlok začne veljati petnajsti dan po objavi v Uradnem listu Republike Slovenije.

Župan
Občine Kobarid
Robert Kavčič l.r.

KOSTANJEVICA NA KRKI

568. Sklep o začetku priprave drugih sprememb in dopolnitev občinskega prostorskega načrta Občine Kostanjevica na Krki

Na podlagi 18. in 53. člena Zakona o prostorskem načrtovanju (ZPNačrt Uradni list RS, št. 33/07, 70/08 – ZVO-1B, 108/09, 80/10 – ZUPUDPP, 43/11 – ZKZ-C, 57/12, 57/12 – ZUPUDPP-A, 109/12, 76/14 – odl. US, 14/15 – ZUUJFO in 61/17 – ZUreP-2; v nadaljnjem besedilu: ZPNačrt) in na podlagi 28. člena Statuta Občine Kostanjevica na Krki (Uradni list RS, št. 49/14) je župan Občine Kostanjevica na Krki dne 21. 2. 2018 sprejel

S K L E P
o začetku priprave drugih sprememb in dopolnitev občinskega prostorskega načrta Občine Kostanjevica na Krki (SD02OPN)

1. člen

Ocena stanja in razlogi za pripravo akta

Razlogi za spremembo in dopolnitev občinskega prostorskega načrta (v nadaljevanju tudi SD02OPN ali akt) so operativno pravni problemi občine z razvojem, tj. vzdrževanjem, rekonstrukcijami in izgradnjo gospodarske javne infrastrukture in tudi drugih gradenj, ki so vezani predvsem na opredelitve glede poplavne ogroženosti v OPN in ki jih je mogoče na podlagi veljavnih predpisov v tem trenutku v OPN opredeliti na

izvedbeno učinkovitejši način. Občina se intenzivno ukvarja z reševanjem poplavne varnosti. Zaradi določil v 94. členu in z njim povezanimi vsebinami v drugih členih, se srečuje z vrsto pravnih zagat, ki bodo lahko z drugačnimi opredelitvami v OPN in s stanjem reševanja poplavne varnosti v občini odpravljeni.

2. člen

Predmet in območje urejanja

S tem sklepom o začetku priprave akta je določena vsebina in obseg potrebnih strokovnih podlag, drugih strokovnih gradiv ter postopkov, ki jih je potrebno opraviti v postopku SD02OPN. Odlok bo nekoliko spremenjena pravna podlaga za pridobivanje upravnih dovoljenj za posege v prostor. Nanaša naj se na vgradnjo določil v OPN, povezanih z izdelanimi kartami poplavne nevarnosti za odpravo omejitev glede posegov na gospodarsko javno infrastrukturo in drugih posegov v prostor ter razširitev pravnih možnosti posegov v OPN (nadzidave, dozidave itd.) v kolikor in kakor je to usklajeno z drugimi predpisi.

Območje urejanja SD02OPN je identično z območjem urejanja veljavnega OPN, nanaša pa se predvsem na poplavna območja. Predvidene spremembe in dopolnitve se opredelijo le v tekstualnem delu odloka.

3. člen

Skrajšani postopek

Ker se spremembe in dopolnitve akta nanašajo na spremembe prostorsko izvedbenih pogojev, ne posegajo pa v določanje namenske rabe prostora, se v postopku rok za predložitev posebnih smernic in obeh mnenj skrajša na 15 dni, enako pa se skrajša tudi trajanje javne razgrnitve.

4. člen

Način pridobitve strokovnih rešitev

Strokovne podlage so karte poplavne nevarnosti, ki jih občina pridobiva, analiza obstoječega pravnega reda na tem področju in pridobljene smernice nosilcev urejanja prostora ter eventualne njihove strokovne podlage.

5. člen

Seznam pravnih in strokovnih podlag ter način slednjih

Pravne podlage teh SD02OPN so: Odlok o OPN (Uradni list RS, št. 51/13 z dne 14. 6. 2013), Zakon o prostorskem načrtovanju, Odlok o Strategiji prostorskega razvoja Slovenije (Uradni list RS, št. 76/04).

Strokovne podlage pa so karte poplavne nevarnosti (ki jih občina pridobiva) ter ostale, že izdelane strokovne podlage in druga relevantna gradiva s področij prostorskega razvoja, gospodarske javne infrastrukture, varstva okolja in ohranjanja narave.

6. člen

Faze postopka, roki

SD02OPN se izdela v naslednjih fazah in okvirnih rokih:

– priprava osnutka: 10 dni,

– pridobitev prvih mnenj nosilcev urejanja prostora in odločbe ministrstva za področje okolja glede izvedbe celovite presoje vplivov na okolje: 25 dni,

– priprava dopolnjenega osnutka: 10 dni po prejemu zadnjega mnenja,

– javna razgrnitev in javna obravnava: 15 dni po pripravljenem dopolnjenem osnutku,

– zavzetje stališč do pripomb in predlogov: 10 dni po zaključeni javni razgrnitvi,

– priprava predloga, pridobitev drugih mnenj nosilcev urejanja prostora: 30 dni,

– priprava končnega predloga za sprejem: 10 dni po pridobljenih pozitivnih drugih mnenjih,

– sprejem odloka,

– oddaja odloka v objavo: 10 dni po njegovem sprejemu.

Okvirni rok za pripravo in sprejem akta je 4 mesece od naročila izdelovalcu.

7. člen

Udeleženci v postopku

Nosilci urejanja prostora, ki bodo pozvani k predložitvi smernic na osnutek, zatem pa k izdaji pozitivnega mnenja so:

1. Ministrstvo za okolje in prostor, Direktorat za okolje, Sektor za strateško presojo vplivov na okolje, Dunajska 47, 1000 Ljubljana,

2. Ministrstvo za okolje in prostor, Direktorat za prostor, graditev in stanovanja, Dunajska 48, 1000 Ljubljana,

3. Ministrstvo za okolje in prostor, Direkcija RS za vode, Hajdrihova ulica 28c, 1000 Ljubljana,

4. Ministrstvo za obrambo, Uprava za zaščito in reševanje, Vojkova cesta 61, 1000 Ljubljana,

5. Zavod Republike Slovenije za varstvo narave, Tobačna ulica 5, 1000 Ljubljana,

6. Ministrstvo za kulturo, Direktorat za kulturno dediščino, Maistrova ulica 10, 1000 Ljubljana, v vednost tudi ZVKDS Ljubljana, Tržaška 4, 1000 Ljubljana,

7. Elektro Celje, PE Krško, Cesta 4. julija 32, 8270 Krško,

8. Telekom Slovenije, Poslovna enota Novo mesto, Novi trg 7a, 8000 Novo mesto,

9. Kostak d.d., Leskovška cesta 2a, 8270 Krško,

10. Občina Kostanjevica na Krki, organ pristojen za področje občinskih cest, za področje javnih površin in javne razsvetljave,

11. Drugi nosilci urejanja prostora, organi ali organizacije, za katere se v postopku izkaže, da jih je v postopek potrebno vključiti.

Če nosilci urejanja prostora v roku 15 dni od prejema vloge z ustreznim gradivom za pridobitev smernic in mnenj le-teh ne podajo pisno, se šteje, da jih nimajo. Ob tem pa naj izdelovalec SD02OPN upošteva vse zahteve, ki jih za načrtovanje predvidene prostorske ureditve določajo veljavni predpisi.

Pri pripravi akta sodelujejo naslednji udeleženci: pobudnik, naročnik ter pripravljavec SD02OPN: Občina Kostanjevica na Krki, nosilci urejanja prostora in zainteresirana javnost.

8. člen

Obveznosti financiranja priprave in sprejema

Vse potrebne strokovne podlage, izdelavo in sprejem SD02OPN, vključno z vsemi potrebnimi podlagami v okviru postopka CPVO, v kolikor bo le-ta potreben, bo financiral naročnik.

9. člen

Koordinacija z nosilci urejanja prostora

Vso koordinacijo v zvezi s pridobivanjem smernic in mnenj lahko po pooblastilu pripravljavca prevzame načrtovalec Struktura, arhitekturna delavnica forme/vsebine d.o.o.

10. člen

Objava sklepa

Ta sklep se objavi v Uradnem listu Republike Slovenije in na spletni strani Občine Kostanjevica na Krki. Veljati začne naslednji dan po objavi.

Št. 3500-1/2018
Kostanjevica na Krki, dne 21. februarja 2018

Župan
Občine Kostanjevica na Krki
Ladko Petretič l.r.

KRŠKO

569. Sklep o določitvi odstotka od povprečne gradbene cene m² stanovanjske površine, ki služi za določitev vrednosti stavbnega zemljišča, stroškov komunalnega urejanja in o določitvi vrednosti elementov za izračun valorizirane vrednosti stanovanjske hiše oziroma stanovanja v občini Krško

Na podlagi 4. člena odloka o določitvi odstotka od povprečne gradbene cene m² stanovanjske površine, ki služi za določitev vrednosti stavbnega zemljišča, stroškov komunalnega urejanja in o določitvi vrednosti elementov za izračun valorizirane vrednosti stanovanjske hiše oziroma stanovanja v občini Krško (Uradni list RS, št. 116/02), izdajam

S K L E P
o določitvi odstotka od povprečne gradbene cene m² stanovanjske površine, ki služi za določitev vrednosti stavbnega zemljišča, stroškov komunalnega urejanja in o določitvi vrednosti elementov za izračun valorizirane vrednosti stanovanjske hiše oziroma stanovanja v občini Krško

I.

S tem sklepom se usklajuje povprečna gradbena cena stanovanj na območju občine Krško, določena v odloku o določitvi odstotka od povprečne gradbene cene m² stanovanjske površine, ki služi za določitev vrednosti stavbnega zemljišča, stroškov komunalnega urejanja in o določitvi vrednosti elementov za izračun valorizirane vrednosti stanovanjske hiše oziroma stanovanja v občini Krško (Uradni list RS, št. 116/02).

II.

Povprečna gradbena cena za m² koristne stanovanjske površine v občini Krško na dan 31. 12. 2017 znaša 1.018,33 €.

III.

Odstotek od povprečne gradbene cene za določitev cene stavbnega zemljišča (korist) v letu 2017 znaša:

1. za ureditveno območje naselja tipa E (Krško)	1,1 %	(11,20 €/m²),
2. za ureditveno območje naselja tipa D (Leskovec pri Krškem, Brestanica, Senovo)	0,9 %	(9,16 €/m²),
3. za ureditveno območje naselja tipa C2 (Raka, Podbočje, Koprivnica)	0,8 %	(8,14 €/m²),
4. za ureditveno območje naselja tipa C1 (Veliki Podlog, Drnovo, Zdole, Veliki Trn, Dolenja vas, Senuše, Gora, Rožno, Gorenji Leskovec, Brezje)	0,7 %	(7,13 €/m²),
5. za ureditvena območja vseh ostalih naselij	0,6 %	(6,11 €/m²).

IV.

Stroški za komunalno urejanje zemljišča znašajo 15 % od povprečne gradbene cene (152,75 €/m²) od tega za:

1. individualno komunalno rabo	40 %	(61,10 €/m²),
2. kolektivno komunalno rabo	60 %	(91,65 €/m²).

V.

Ta sklep prične veljati z dnem objave v Uradnem listu Republike Slovenije, uporablja pa se od 1. januarja 2018.

Št. 422-133/2018-O505
Krško, dne 20. februarja 2018

Župan
Občine Krško
mag. Miran Stanko l.r.

MEDVODE

570. Sklep o začetku priprave sprememb in dopolnitev Odloka o zazidalnem načrtu za območje urejanja ŠS 10/13 Brezovec

Na podlagi 57. člena Zakona o prostorskem načrtovanju – ZPNačrt (Uradni list RS, št. 33/07, 70/08 – ZVO-1B, 108/09, 80/10 – ZUPUDPP, 43/11 – ZKZ-C, 57/12, 57/12 – ZUPUDPP-A, (109/12) in 76/14 – odl. US) in 18. člena Statuta Občine Medvode (Uradni list RS, št. 51/14 – uradno prečiščeno besedilo, 55/14 – popr.) je župan Občine Medvode sprejel

S K L E P
o začetku priprave sprememb in dopolnitev Odloka o zazidalnem načrtu za območje urejanja ŠS 10/13 Brezovec

1. člen

(ocena stanja in razlogi za spremembo in dopolnitev občinskega prostorskega akta)

Po Dolgoročnem planu občin in mesta Ljubljane za obdobje 1986–2000 za območje Občine Medvode (Uradni list SRS, št. 11/86 in Uradni list RS, št. 23/91, 49/92, 71/93, 37/96, 43/97, 88/98, 16/99, 24/99, 28/99, 91/01, 31/03, 132/04, 56/06, 48/08, 103/08, 62/10, 64/10, 10/11, 26/11, 10/13, 47/14) se zemljišči, ki sta predmet obravnave sprememb in dopolnitev, nahajata znotraj območja urejanja S 10/13 (ZN), ki se ureja z Odlokom o zazidalnem načrtu za območje urejanja ŠS 10/13 Brezovec (Uradni list RS, št. 14/00, 31/00, 1411 in 32/17).

Zazidalni načrt v območju urejanja predvideva gradnjo 63 stanovanjskih hiš. Naselje je prometno, komunalno in energetsko popolnoma opremljeno.

2. člen

(območje sprememb in dopolnitev občinskega prostorskega akta)

Sprememba in dopolnitev Odloka se nanaša na zemljišči parc. št. 1023/164 in 1023/179 obe k.o. Smlednik, kjer je po veljavnem Odloku predvidena gradnja stanovanjskega objekta. Sprememba se nanaša na skupna merila in pogoje za urejanje in oblikovanje stanovanjskega objekta na navedenih zemljiščih.

3. člen

(način pridobitve strokovnih rešitev in podlag)

Strokovne rešitve za spremembo Odloka pripravi podjetje Arhinex d.o.o., Škofja Loka.

Odlok se po vsebini, obliki in načinu pripravi skladno z določili veljavne prostorske zakonodaje.

Sprememba Odloka bo vsebovala tekstualni in grafični del.

4. člen

(roki za pripravo sprememb in dopolnitev občinskega prostorskega akta)

Potek priprave spremembe in dopolnitve Odloka bo potekal po skrajšanem postopku.

Osnutek Odloka se po obravnavi na Občinskem svetu Občine Medvode javno razgrne za 15 dni. V času javne razgrnitve se izvede javna obravnava osnutka Odloka.

Na podlagi stališč župana do podanih pripomb v času javne razgrnitve, se pripravi predlog sprememb in dopolnitev Odloka in se ga posreduje v sprejem Občinskemu svetu Občine Medvode.

5. člen

(nosilci urejanja prostora, ki podajo smernice in mnenja)

Za predlagano spremembo in dopolnitev Odloka ni potrebno zaprošati za smernice in mnenja pristojnih nosilcev urejanja prostora.

V kolikor se v postopku priprave ugotovi, da je vseeno potrebno pridobiti smernice in mnenja nosilcev urejanja prostora, se le-te pridobi v postopku.

6. člen

(obveznosti v zvezi s sprejemom in financiranjem)

Občina Medvode pripravi in krije stroške v zvezi s pripravo sprememb in dopolnitev Odloka, ki ga sprejme Občinski svet Občine Medvode.

7. člen

(začetek veljavnosti sklepa)

Ta sklep začne veljati z dnem objave v Uradnem listu Republike Slovenije.

Št. 350-26/2000-33
Medvode, dne 2. februarja 2018

Župan
Občine Medvode
Nejc Smole l.r.

MEŽICA

571. Odlok o proračunu Občine Mežica za leto 2018

Na podlagi 29. člena Zakona o lokalni samoupravi (Uradni list RS, št. 72/93 in dopolnitve), 29. člena Zakona o javnih financah (Uradni list RS, št. 79/99, 124/00, 79/01, 30/02, 56/02 – ZJU in 110/02 – ZDT-B in 15. člena Statuta Občine Mežica (Uradni list RS, št. 60/17) je Občinski svet Občine Mežica na 22. seji dne 20. 2. 2018 sprejel

O D L O K
o proračunu Občine Mežica za leto 2018

1. SPLOŠNA DOLOČBA

1. člen

(vsebina odloka)

S tem odlokom se za Občino Mežica za leto 2018 določajo proračun, postopki izvrševanja proračuna ter obseg zadolževanja in poroštev občine in javnega sektorja na ravni občine (v nadaljnjem besedilu: proračun).

2. VIŠINA SPLOŠNEGA DELA PRORAČUNA
IN STRUKTURA POSEBNEGA DELA PRORAČUNA

2. člen

(sestava proračuna in višina splošnega dela proračuna)

V splošnem delu proračuna so prikazani prejemki in izdatki po ekonomski klasifikaciji do ravni kontov.

Splošni del proračuna na ravni podskupin kontov se določa v naslednjih zneskih:

		v EUR
A. BILANCA PRIHODKOV IN ODHODKOV		
Skupina/Podskupina kontov		Proračun leta 2018
I.	SKUPAJ PRIHODKI (70+71+72+73+74)	3.338.523
	TEKOČI PRIHODKI (70+71)	2.549.670
70	DAVČNI PRIHODKI	2.138.160
	700 Davki na dohodek in dobiček	1.898.834
	703 Davki na premoženje	192.089
	704 Domači davki na blago in storitve	47.237
	706 Drugi davki	0
71	NEDAVČNI PRIHODKI	411.510
	710 Udeležba na dobičku in dohodki od premoženja	337.366
	711 Takse in pristojbine	2.007
	712 Denarne kazni	2.636
	713 Prihodki od prodaje blaga in storitev	0
	714 Drugi nedavčni prihodki	69.501
72	KAPITALSKI PRIHODKI	103.770
	720 Prihodki od prodaje osnovnih sredstev	68.770
	722 Prihodki od prodaje zemljišč in neopredmetenih dolgoročnih sredstev	35.000
73	PREJETE DONACIJE	0
	730 Prejete donacije iz domačih virov	0
74	TRANSFERNI PRIHODKI	685.083
	740 Transferni prihodki iz drugih javnofinančnih institucij	685.083
II.	SKUPAJ ODHODKI (40+41+42+43)	3.274.296
40	TEKOČI ODHODKI	990.037
	400 Plače in drugi izdatki zaposlenim	203.031
	401 Prispevki delodajalcev za socialno varnost	30.703
	402 Izdatki za blago in storitve	710.803
	403 Plačila domačih obresti	17.000
	409 Rezerve	28.500
41	TEKOČI TRANSFERI	1.299.144
	410 Subvencije	13.250
	411 Transferi posameznikom in gospodinjstvom	680.658
	412 Transferi neprofitnim organizacijam in ustanovam	160.990
	413 Drugi tekoči domači transferi	444.246
	414 Tekoči transferi v tujino	0
42	INVESTICIJSKI ODHODKI	960.749
	420 Nakup in gradnja osnovnih sredstev	960.749
43	INVESTICIJSKI TRANSFERI	24.366
	431 Investicijski transferi pravnim in fizičnim osebam, ki niso prorač. upor.	11.349
	432 Investicijski transferi proračunskim uporabnikom	13.019
III.	PRORAČUNSKI PRESEŽEK (I.-II.) (PRORAČUNSKI PRIMANJKLJAJ)	64.227
B. RAČUN FINANČNIH TERJATEV IN NALOŽB		
IV.	PREJETA VRAČILA DANIH POSOJIL IN PRODAJA KAPITALSKIH DELEŽEV (750+751+752)	100
75	PREJETA VRAČILA DANIH POSOJIL	100
	750 Prejeta vračila danih posojil	0
	751 Prodaja kapitalskih deležev	0
	752 Kupnine iz naslova privatizacije	100
V.	DANA POSOJILA IN POVEČANJE KAPITALSKIH DELEŽEV (440+441+442+443)	0
44	DANA POSOJILA IN POVEČANJE KAPITALSKIH DELEŽEV	0
	440 Dana posojila	0

	441 Povečanje kapitalskih deležev in naložb	0
	442 Poraba sredstev kupnin iz naslova privatizacije	0
	443 Pov. nam. premož. v jav. skl. in drugih os. jav. prava, ki imajo premož. v svoji lasti	0
VI.	PREJETA MINUS DANA POSOJILA IN SPREMEMBE KAPITALSKIH DELEŽEV (IV.-V.)	100
	C. RAČUN FINANCIRANJA	
VII.	ZADOLŽEVANJE (500)	0
	50 ZADOLŽEVANJE	0
	500 Domače zadolževanje	0
VIII.	ODPLAČILA DOLGA (550)	124.327
	55 ODPLAČILA DOLGA	124.327
	550 Odplačila domačega dolga	124.327
IX.	POVEČANJE (ZMANJŠANJE) SREDSTEV NA RAČUNIH (I.+IV.+VII.-II.-V.-VIII.)	–60.000
X.	NETO ZADOLŽEVANJE (VII.-VIII.)	124.327
XI.	NETO FINANCIRANJE (VI.+VII.-VIII.-IX.)	64.227
	STANJE SREDSTEV NA RAČUNIH DNE 31. 12. PRETEKLEGA LETA	
	9009 Splošni sklad za drugo	60.000

Posebni del proračuna sestavljajo finančni načrti neposrednih uporabnikov, ki so razdeljeni na naslednje programske dele: področja proračunske porabe, glavne programe in podprograme, predpisane s programsko klasifikacijo izdatkov občinskih proračunov. Podprogram je razdeljen na proračunske postavke, te pa na podskupine kontov in konte, določene s predpisanim kontnim načrtom.

Posebni del proračuna do ravni proračunskih postavk – kontov in načrt razvojnih programov sta prilogi k temu odloku in se objavita na spletni strani Občine Mežica.

Načrt razvojnih programov sestavljajo projekti.

3. POSTOPKI IZVRŠEVANJA PRORAČUNA

3. člen

(izvrševanje proračuna)

Proračun se izvršuje na ravni proračunske postavke – konta.

4. člen

(namenski prihodki in odhodki proračuna)

Namenski prihodki proračuna so poleg prihodkov, določenih v prvem stavku prvega odstavka 43. člena ZJF, tudi naslednji prihodki:

1. prihodki požarne takse po 59. členu Zakona o varstvu pred požarom (Uradni list RS, št. 71/93 in 87/01), ki se uporabijo za namen, določen v tem zakonu,
2. okoljska dajatev, ki se uporabi za izgradnjo kanalizacije,
3. koncesijska dajatev za trajnost na gospodarjenje z divjadjo in se uporabi za vzdrževanje gozdnih jas, mokrišč in ramiz za malo divjad.

5. člen

(prerazporejanje pravic porabe)

O prerazporeditvah pravic porabe v posebnem delu proračuna med glavnimi programi v okviru področja proračunske porabe odloča na predlog neposrednega uporabnika predstojnik neposrednega uporabnika župan.

Osnova za prerazporejanje pravic porabe je zadnji sprejeti proračun, spremembe proračuna ali rebalans proračuna.

Župan s poročilom o izvrševanju proračuna v mesecu septembru in konec leta z zaključnim računom poroča občinskemu svetu o veljavnem proračunu za leto 2018 in njegovi realizaciji.

Za izvrševanje proračuna je odgovoren župan. Župan lahko za izvrševanje proračuna pooblasti tudi druge osebe.

6. člen

(največji dovoljeni obseg prevzetih obveznosti v breme proračunov prihodnjih let)

Neposredni uporabnik lahko v tekočem letu za projekte iz načrta razvojnih programov prične s postopkom prevzemanja obveznosti za celotno vrednost projekta, ki je vključen v načrt razvojnih programov.

Skupni obseg prevzetih obveznosti neposrednega uporabnika, ki bodo zapadle v plačilo v prihodnjih letih za investicijske odhodke, investicijske transfere, ne sme presegati 70 % pravic porabe v sprejetem finančnem načrtu neposrednega uporabnika, od tega:

1. v letu 2018 40 % navedenih pravic porabe in
2. v ostalih prihodnjih letih 30 % navedenih pravic porabe,

razen za investicijske odhodke, za katere je opredeljeno sofinanciranje s strani države oziroma Evropske unije.

Skupni obseg prevzetih obveznosti neposrednega uporabnika, ki bodo zapadle v plačilo v prihodnjih letih za blago in storitve in za tekoče transfere, ne sme presegati 25 % pravic porabe v sprejetem finančnem načrtu neposrednega uporabnika.

Omejitve iz prvega in drugega odstavka tega člena ne veljajo za prevzemanje obveznosti z najemnimi pogodbami in prevzemanje obveznosti za dobavo elektrike, telefona, vode, komunalnih storitve in drugih storitev, potrebnih za operativno delovanje neposrednih uporabnikov.

Prevzete obveznosti iz drugega in tretjega odstavka tega člena se načrtujejo v finančnem načrtu neposrednega uporabnika in načrtu razvojnih programov.

7. člen

(spreminjanje načrta razvojnih programov)

Predstojnik neposrednega uporabnika (župan oziroma v primeru ožjih delov občin svet ali predsednik sveta, če je tako določeno v statutu) lahko spreminja vrednost projektov v načrtu razvojnih programov. Projekte, katerih vrednost se spremeni za več kot 20 %, mora predhodno potrditi občinski svet.

Projekti, za katere se zaradi prenosa plačil v tekoče leto, zaključek financiranja prestavi iz predhodnega v tekoče leto, se uvrstijo v načrt razvojnih programov po uveljavitvi proračuna.

Novi projekti se uvrstijo v načrt razvojnih programov na podlagi odločitve občinskega sveta.

8. člen

(proračunski skladi)

Proračunski skladi so:

1. račun proračunske rezerve, oblikovane po ZJF,

Proračunska rezerva se v letu 2018 oblikuje v višini 28.500 €.

Na predlog za finance pristojnega organa občinske uprave odloča o uporabi sredstev proračunske rezerve za namene iz drugega odstavka 49. člena ZJF župan in o tem s pisnimi poročili obvešča občinski svet.

4. POSEBNOSTI UPRAVLJANJA IN PRODAJE STVARNEGA IN FINANČNEGA PREMOŽENJA DRŽAVE

9. člen

(odpis dolgov)

Če so izpolnjeni pogoji iz tretjega odstavka 77. člena ZJF, lahko župan v letu 2018 odpiše dolgove, ki jih imajo dolžniki do občine, in sicer največ do skupne višine 209 €.

5. POSEBNOSTI RAVNANJA Z OBČINSKIM IN FINANČNIM PREMOŽENJEM

10. člen

(upravljanje s prostimi denarnimi sredstvi)

S prostimi denarnimi sredstvi na računih upravlja župan. Prosta denarna sredstva se nalagajo v Banko Slovenije, banke, hranilnice in državne vrednostne papirje ob upoštevanju načela varnosti, likvidnosti in donosnosti naložb.

Posredni uporabniki morajo na zahtevo za finance pristojnega organa občine prosta delovna sredstva naprej ponuditi proračunu, če je to potrebno za zagotavljanje likvidnosti oziroma za izvrševanje občinskega proračuna.

6. OBSEG ZADOLŽEVANJA IN POROŠTEV OBČINE IN JAVNEGA SEKTORJA

11. člen

(obseg zadolževanja občine in izdanih poroštev občine)

V proračunu Občine Mežica za leto 2018 ni predvideno zadolževanje.

12. člen

(obseg zadolževanja in izdanih poroštev, posrednih uporabnikov občinskega proračuna, in javnih podjetij, katerih ustanoviteljica je občina ter pravnih oseb, v katerih ima občina neposredno ali posredno prevladujoč vpliv na upravljanje)

Posredni proračunski uporabniki občinskega proračuna, javni gospodarski zavodi in javna podjetja, katerih je ustanoviteljica občina ter druge pravne osebe, v katerih ima občina neposredno ali posredno prevladujoč vpliv, se lahko zadolžijo in izdajajo poroštva s soglasjem občine pod pogoji, ki jih določi občinski svet in imajo te osebe zagotovljena sredstva za servisiranje dolga iz neproračunskih virov. Izdana soglasja se ne štejejo v največji obseg možnega zadolževanja občine.

13. člen

(obseg zadolževanja občine in upravljanje z dolgom občinskega proračuna)

Za potrebe upravljanja občinskega dolga se občina lahko v letu 2017 zadolži v višini sklenjenih vseh kreditnih pogodb, ki imajo soglasje s strani občinskega sveta in Ministrstva za finance.

14. člen

(likvidnostno zadolževanje)

Če se zaradi neenakomernega pritekanja prihodkov izvrševanja proračuna ne more uravnovesiti, lahko župan odloči o najetju likvidnostnega posojila, vendar le do višine 5 % sprejetega proračuna. Ta omejitev ne velja za zadolžitev občine za sredstva sofinanciranja investicije iz proračuna Evropske unije, zanje se občina lahko likvidnostno zadolži največ do višine odobrenih sredstev. Občina lahko s črpanjem posojil pridobiva sredstva, potrebna za vračilo občinskega dolga pred njegovo dospelostjo, če se s tem: zmanjšajo stroški občinskega dolga in izboljša struktura dolga na način, da se zniža izpostavljenost makroekonomskim in tržnim tveganjem.

15. člen

(zadolževanje v obdobju začasnega financiranja)

V obdobju začasnega financiranja se lahko občina zadolži do višine, ki je potrebna za odplačilo glavnic.

7. PREHODNE IN KONČNE DOLOČBE

16. člen

(začasno financiranje v letu 2018)

V obdobju začasnega financiranja Občine Mežica v letu 2019, če bo začasno financiranje potrebno, se uporablja ta odlok in sklep o določitvi začasnega financiranja.

17. člen

(uveljavitev odloka)

Ta odlok začne veljati naslednji dan po objavi v Uradnem listu Republike Slovenije.

Št. 410-0002/2018-1
Mežica, dne 20. februarja 2018

Župan
Občine Mežica
Dušan Krebel l.r.

---

572. Sklep o ukinitvi statusa grajenega javnega dobra

Na podlagi 35. člena Zakona o lokalni samoupravi (Uradni list RS, št. 94/07 – uradno prečiščeno besedilo, 76/08, 79/09, 51/10, 40/12 – ZUJF, 14/15 – ZUUJFO in 76/16 – odl. US), 23. člena Zakona o graditvi objektov (Uradni list RS, št. 102/04 – uradno prečiščeno besedilo, 14/05 – popr., 92/05 – ZJC-B, 93/05 – ZVMS, 111/05 – odl. US, 126/07, 108/09, 61/10 – ZRud-1, 20/11 – odl. US, 57/12, 101/13 – ZDavNepr, 110/13, 19/15, 61/17 – GZ in 66/17 – odl. US) in 15. člena Statuta Občine Mežica (Uradni list RS, št. 60/17) je Občinski svet Občine Mežica na 22. seji dne 20. 2. 2018 sprejel naslednji

S K L E P

I

Na nepremičninah v lasti Občine Mežica
– 539/1, k.o. Mežica (ID znak 889 539/1),
– 539/2, k.o. Mežica (ID znak 889 539/2),
– 539/3, k.o. Mežica (ID znak 889 539/3),
– 539/4, k.o. Mežica (ID znak 889 539/4),
– 539/5, k.o. Mežica (ID znak 889 539/5),
– 539/6, k.o. Mežica (ID znak 889 539/6),
– 539/7, k.o. Mežica (ID znak 889 539/7),
– 539/8, k.o. Mežica (ID znak 889 539/8),
– 539/9, k.o. Mežica (ID znak 889 539/9),

se ukine status grajenega javnega dobra in se iz zemljiške knjige izbriše zaznamba grajenega javnega dobra lokalnega pomena.

II

Po izbrisu zaznambe grajenega javnega dobra iz zemljiške knjige, ostane pri nepremičnini iz prve točke tega sklepa vknjižena lastninska pravica na ime in v korist: Občina Mežica, Trg svobode 1, 2392 Mežica, matična št.: 5883610000, do celote (1/1).

III

Ta sklep začne veljati naslednji dan po objavi v Uradnem listu Republike Slovenije.

Št. 478-0011/2018
Mežica, dne 20. februarja 2018

Župan
Občine Mežica
Dušan Krebel l.r.

NOVA GORICA

573. Odlok o Občinskem prostorskem načrtu Mestne občine Nova Gorica (uradno prečiščeno besedilo)

Na podlagi 19. člena Statuta Mestne občine Nova Gorica (Uradni list RS, št. 13/12 in 18/17) je Mestni svet Mestne občine Nova Gorica na seji dne 1. februarja 2018 sprejel uradno prečiščeno besedilo Odloka o občinskem prostorskem načrtu Mestne občine Nova Gorica, ki obsega

Odlok o Občinskem prostorskem načrtu Mestne občine Nova Gorica (Uradni list RS, št. 95/12, 112/13 – popr.),

Odlok o spremembi Odloka o Občinskem prostorskem načrtu Mestne občine Nova Gorica (Uradni list RS, št. 10/14),

Odlok o spremembi Odloka o Občinskem prostorskem načrtu Mestne občine Nova Gorica (Uradni list RS, št. 35/14),

Odlok o spremembah in dopolnitvah Odloka o Občinskem prostorskem načrtu Mestne občine Nova Gorica (Uradni list RS, št. 72/14, 72/14 – popr. in 2/15 – popr.),

Obvezno razlago Odloka o občinskem prostorskem načrtu Mestne občine Nova Gorica (Uradni list RS, št. 25/15, 26/15 – popr.),

Obvezno razlago Odloka o občinskem prostorskem načrtu Mestne občine Nova Gorica (Uradni list RS, št. 40/16),

Odločbo Ustavnega sodišča RS o razveljavitvi 108. člena Odloka o občinskem prostorskem načrtu Mestne občine Nova Gorica v delu, ki v enotah urejanja prostora z oznakama KR-33 in KR-33/02 dovoljuje umestitev telekomunikacijskih in radiokomunikacijskih objektov (Uradni list RS, št. 73/16), in

Odlok o spremembah in dopolnitvah Odloka o Občinskem prostorskem načrtu Mestne občine Nova Gorica (Uradni list RS, št. 63/17).

Št. 3500-1/2015-513
Nova Gorica, dne 1. februarja 2018

Marko Tribušon l.r.
Podžupan
Mestne občine Nova Gorica

O D L O K
o Občinskem prostorskem načrtu Mestne občine Nova Gorica (uradno prečiščeno besedilo)

I UVODNE DOLOČBE

1. člen

(predmet odloka)

S tem odlokom se sprejme Občinski prostorski načrt Mestne občine Nova Gorica (v nadaljevanju: OPN), ki ga je izdelala Locus d.o.o. v novembru 2012 pod številko 597.

2. člen

(vsebina in sestavine načrta)

(1) OPN je sestavljen iz besedila in grafičnega dela ter obsega strateški in izvedbeni del.
(2) Tekstualni del OPN ima dve prilogi:
– priloga 1 – vrste dovoljenih enostavnih in nezahtevnih objektov po namenski rabi prostora,
– priloga 2 – regulacijske črte v prostoru in grafične zasnove podrobnih PIP.
(3) Grafični del strateškega dela OPN vsebuje prikaze v merilu 1:50000:
– Zasnova prostorskega razvoja;
– Zasnova gospodarske javne infrastrukture – prometno omrežje;
– Zasnova gospodarske javne infrastrukture – vodovodno in kanalizacijsko omrežje;
– Zasnova gospodarske javne infrastrukture – elektroenergetsko in plinovodno omrežje;
– Usmeritve za razvoj poselitve in celovito prenovo z območji naselij, območji razpršene gradnje in območji razpršene poselitve;
– Usmeritve za razvoj v krajini – dejavnosti in naravni viri;
– Usmeritve za razvoj v krajini – varstva in varovanja;
– Usmeritve za določitev namenske rabe zemljišč in prostorskih izvedbenih pogojev.
(4) Grafični del izvedbenega dela OPN vsebuje prikaze v merilu 1:50000:
– Pregledna karta občine z razdelitvijo na liste;
– Pregledna karta občine s prikazom osnovne namenske rabe in ključnih omrežij gospodarske javne infrastrukture;

ter prikaze v merilu 1:5000:
– Prikaz območij enot urejanja prostora, osnovne oziroma podrobnejše namenske rabe prostora in prostorskih izvedbenih pogojev;
– Prikaz območij enot urejanja prostora in prikaz javne gospodarske infrastrukture.

II OBČINSKI PROSTORSKI NAČRT

3. člen

(pomen ključnih uporabljenih izrazov)

(1) **Bruto tlorisna površina (BTP)** stavbe je skupna površina vseh etaž nad nivojem terena, s svetlo višino nad 2,20 m, izračunanih po sistemu SIST ISO 9836. Pri izkoriščenem podstrešju se upošteva tisti del bruto etažnih površin, kjer je svetla višina prostora večja od 1,60 m. Pri izračunu BTP se ne upoštevajo površine, ki so obdane z elementi kot so parapeti, venci, ograje in niso pokrite.

(2) **Dozidava** oziroma **nadzidava objekta** je izvedba gradbenih in drugih del, kadar se k obstoječemu objektu dozida ali nadzida nov del objekta do največ 50% obstoječe BTP objekta. Dozidava ali nadzidava večja od 50% obstoječe BTP oziroma dozidava ali nadzidava z drugo namembnostjo, kakor jo ima osnovni objekt, pomeni gradnjo novega objekta. Prizidek je potrebno priključiti na komunalno infrastrukturo preko obstoječih priključkov objekta, h kateremu se doziduje oziroma nadziduje.

(3) **Drevnina** so drevesa, grmi in vzpenjavke z olesenelimi nadzemnimi deli.

(4) **Enota urejanja prostora** je, po Zakonu o prostorskem načrtovanju, območje z enotnimi značilnostmi prostora, na katerem se določijo namenska raba in dopustna izraba prostora ter omejitve, povezane z varstvom okolja, ohranjanjem narave in varstvom kulturne dediščine ter se za posamezne vrste posegov v prostor določijo enotni prostorski izvedbeni pogoji oziroma usmeritve ter pogoji in omejitve za izdelavo občinskega podrobnega prostorskega načrta, če je ta predviden.

(5) **Etaža** je del stavbe med pohodno površino in stropom ali streho.

(6) **Etažna višina** je višina, merjena med dvema gotovima podoma.

(7) **Etažnost** stavbe je določena s številom etaž nad terenom, pri čemer se kot etaže štejejo pritličje (P) in vsa nadstropja (N). Etažnost po OPN se meri od najnižje točke terena ob stavbi. Delni odkop terena ob stavbi zaradi dostopa do kletnih prostorov (odkop v širini dostopa), se ne upošteva pri določitvi najnižje točke terena ob stavbi.

(8) **Faktor gradbene prostornine (FP)** na parcelo objekta se določi kot razmerje med bruto prostornino objekta in površino celotne parcele objekta, pri čemer je bruto prostornina objekta zmnožek zazidane površine objekta in povprečne višine objekta nad nivojem terena.

(9) **Faktor izrabe parcele (FI)** objekta se določi kot razmerje med BTP in celotno površino parcele objekta.

(10) **Faktor zelenih površin (Z)** je razmerje med površino parcele objekta, ki mora ostati zelena in celotno površino parcele. V enotah, kjer je prostor definiran kot odprti javni prostor, se faktor zelenih površin računa za celotno območje enote.

(11) **Faktor odprtih javnih površin (FJP)** je razmerje med seštevkom odprtih javnih površin (zelene in utrjene površine), ki služijo skupni rabi prebivalcev obravnavanega območja (enote urejanja prostora, naselja), in ne služijo kot javne prometne površine ali komunalne funkcionalne površine (npr. dostopi, dovozi, parkirišča, prostori za ekološke otoke), oziroma niso del odprtih bivalnih površin objektov, ter celotno površino obravnavanega območja.

(12) **Faktor zazidanosti (FZ)** parcele objekta je razmerje med zazidano površino vseh objektov (vključno s tistimi nezahtevnimi in enostavnimi objekti, ki imajo enega ali več prostorov in v katere človek lahko vstopi) in celotno površino parcele objekta.

(13) **Funkcionalno drevo** je drevo, ki ima ob saditvi obseg debla najmanj 18 cm na višini 1,0 m od tal ter višino debla najmanj 2,2 m. V enotah, kjer je prostor definiran kot odprti javni prostor, se zahtevano število dreves načrtuje za celotno območje enote.

(14) **Gospodarska javna infrastruktura (GJI)** so, po Zakonu o prostorskem načrtovanju, objekti ali omrežja, ki so namenjeni opravljanju gospodarskih javnih služb skladno z zakonom ter tista gospodarska infrastruktura, ki je kot taka določena z zakonom ali odlokom lokalne skupnosti, kakor tudi drugi objekti in omrežja v splošni rabi. Gospodarska javna infrastruktura je državnega in lokalnega pomena.

(15) **Gradnja** je izvedba gradbenih del in drugih del ter obsega gradnjo novega objekta po definiciji Zakona o graditvi objektov, rekonstrukcijo objekta in odstranitev objekta.

(16) **Grajeno javno dobro** so, po Zakonu o prostorskem načrtovanju, zemljišča in na njih zgrajeni objekti, ki so skladno s predpisi namenjeni splošni rabi in so dostopni vsem pod enakimi pogoji.

(17) **Individualna stanovanjska gradnja** je gradnja stanovanjskih hiš z največ dvema stanovanjskima enotama.

(18) **Komunalna oprema** so, po Zakonu o prostorskem načrtovanju, objekti in omrežja infrastrukture za izvajanje obveznih lokalnih gospodarskih javnih služb varstva okolja po predpisih, ki urejajo varstvo okolja, objekti in omrežja infrastrukture za izvajanje izbirnih lokalnih gospodarskih javnih služb po predpisih, ki urejajo energetiko, na območjih, kjer je priključitev obvezna ter objekti grajenega javnega dobra in sicer občinske ceste, javna parkirišča in druge javne površine.

(19) **Klet** je del stavbe, katere prostori se nahajajo od pritličja navzdol.

(20) **Kolektivna stanovanjska gradnja** je gradnja stanovanjskih objektov s tri- in večstanovanjskimi enotami in skupnimi deli.

(21) **Lice stanovanjske stavbe je** fasada, kjer so odprtine dnevnih bivalnih prostorov stanovanja, kot so dnevna soba, kuhinja, balkoni pred njimi in terasa.

(22) **Meja naselja** je meja urbanističnega načrta naselja.

(23) **Nadstropje (N)** je del stavbe, katerega prostori se nahajajo med dvema stropoma od pritličja navzgor. Zadnje nadstropje je lahko podstrešje.

(24) **Nedovoljena gradnja** je, po zakonu o graditvi objektov, nelegalna gradnja, neskladna gradnja, nevarna gradnja in nelegalni kop.

(25) **Nestanovanjska stavba** je objekt, v katerem je več kot polovica površin namenjenih opravljanju dejavnosti.

(26) **Objekt** je s tlemi povezana stavba ali gradbeni inženirski objekt, narejen iz gradbenih proizvodov in naravnih materialov, skupaj z vgrajenimi inštalacijami in tehnološkimi napravami. Pojem objekt se v celotnem odloku nanaša na legalno zgrajene objekte oziroma načrtovane objekte. Kadar se določilo nanaša na nelegalen objekt, je to posebej navedeno.

(27) **Območje naselja** je z občinskim prostorskim načrtom določeno območje grajene strukture različnih namembnosti, s pripadajočimi površinami, potrebnimi za njeno uporabo in območje površin, predvidenih za širitev.

(28) **Odstranitev objekta** je izvedba del, s katerimi se objekt odstrani, poruši ali razgradi in se vzpostavi prejšnje stanje.

(29) **Okoljska infrastruktura** so objekti, vodi in naprave za oskrbo z vodo, za čiščenje in odvajanje odpadnih vod, za ravnanje z odpadki in za odlaganje odpadkov.

(30) **Parcela objekta** je zemljišče, sestavljeno iz ene ali več zemljiških parcel, na katerem stoji oziroma na katerem je predviden objekt in na katerem so urejene površine, ki služijo takšnemu objektu oziroma je predvidena ureditev površin, ki bodo služile takšnemu objektu.

(31) **Podstrešje** je prostor pod poševno streho, lahko tudi bivalni, z višino kapnega zidu največ 1,20 m. Če je kapni zid višji, se podstrešje šteje za etažo.

(32) **Poseg v prostor** je poseg v ali na zemljišče z namenom gradnje objekta po predpisih o graditvi objektov in drug poseg v fizične strukture na zemeljskem površju ter pod njim.

(33) **Praviloma** je izraz, ki pomeni, da je potrebno upoštevati določila odloka. Če to zaradi utemeljenih razlogov in omejitev ni mogoče, je potrebno odstop od določil tega odloka obrazložiti in utemeljiti v postopku za pridobitev upravnega dovoljenja za poseg v prostor.

(34) **Pritličje (P)** je del stavbe neposredno nad zemeljsko površino ali največ 1,4 m nad njo, merjeno od najnižje kote terena ob objektu.

(35) **Raščen teren** so površine, ki ohranjajo neposreden stik z geološko podlago in s tem sposobnost zadrževanja in ponikanja vode.

(36) **Regulacijske črte** (regulacijska linija, gradbena meja in gradbena linija ter okvirno načrtovano območje javnega dobra) se praviloma uporabljajo za določevanje meja javnega prostora, do katerega se lahko načrtujejo in gradijo objekti:

– regulacijska linija (RL) je črta, ki ločuje obstoječe in predvidene odprte ali grajene javne površine od površin v privatni lasti in praviloma sovpada z linijo prometnih ali zelenih površin ter z linijo grajenega javnega dobra;

– gradbena meja (GM) je črta, ki je novozgrajeni oziroma načrtovani objekti ne smejo presegati, lahko pa se je dotikajo ali pa so od nje odmaknjeni v notranjost zemljišča; gradbena meja se lahko določa posebej za vsako etažo objekta;

– gradbena linija (GL) je črta, na katero morajo biti z enim robom, s fasado, postavljeni objekti, ki se gradijo na zemljiščih ob tej črti;

– gradbena meja v nadstropju (GMn) je črta nad pritlično etažo, ki je novozgrajeni oziroma načrtovani objekti ne smejo presegati, lahko pa se je dotikajo ali pa so od nje odmaknjeni v notranjost zemljišča;

– gradbena meja v pritličju (GMp) je črta v pritličju, ki je novozgrajeni oziroma načrtovani objekti ne smejo presegati, lahko pa se je dotikajo ali pa so od nje odmaknjeni v notranjost zemljišča;

– gradbena meja pod zemljo (GMk) je črta pod pritlično etažo, ki je novozgrajeni oziroma načrtovani objekti ne smejo presegati, lahko pa se je dotikajo ali pa so od nje odmaknjeni v notranjost zemljišča;

– gradbena linija v nadstropju (GLn) je črta nad pritlično etažo, na katero morajo biti z enim robom, s fasado, postavljeni objekti, ki se gradijo na zemljiščih ob tej črti;

– okvirno načrtovano območje javnega dobra praviloma predstavlja območje varovalnega koridorja GJI ali druge oblike javnega dobra.

(37) **Rekonstrukcija objekta** je spreminjanje tehničnih značilnosti obstoječega objekta in prilagajanje objekta spremenjeni namembnosti ali spremenjenim potrebam oziroma izvedba del, s katerimi se bistveno ne spremeni velikost, spreminjajo pa se njegovi konstrukcijski elementi, zmogljivost ter izvedejo druge njegove izboljšave, pri čemer pri stavbah ne gre za bistveno spremembo v zvezi z velikostjo, če se njena prostornina ne spremeni za več kakor 10%.

(38) **Sprememba namembnosti** je izvedba del, ki niso gradnja in zaradi katerih ni potrebna rekonstrukcija ter s katerimi se ne spreminja zunanjega videza objekta, predstavljajo pa takšno spremembo namena objekta oziroma njegovega dela, da se povečajo vplivi objekta na okolico.

(39) **Stanovanjska stavba** je objekt, v katerem je več kot 50% bruto etažnih površin namenjenih bivanju in manj kot 50% bruto etažnih površin drugi, okolju neškodljivi dejavnosti.

(40) **Stanovanjska stavba za posebni namen** je stavba, namenjena začasnemu reševanju stanovanjskih potreb socialno ogroženih oseb, starejših, študentov ali otrok, kot so dijaški in študentski domovi, delavski domovi, domovi za starejše, domovi za terapevtske skupine, zavetišče za brezdomce, vzgojni domovi, domovi za skupnosti ter druge stavbe, namenjene za izvajanje socialnih programov, ki vključujejo bivanje (SZ-1-NPB-1).

(41) **Strnjena gradnja** je gradnja objektov, ki se med seboj stikajo z vsaj eno stranico ali njenim delom.

(42) **Svetla višina prostora** je višina, merjena od gotovega poda do gotovega stropa.

(43)**Trg** je odprt prostor, delno ali v celoti obdan s stavbami, primeren za sestajanje, zbiranje ljudi.

(44) **Varovalni koridor gospodarske javne infrastrukture** obsega prostor, v katerem gradnja drugih objektov, pred izgradnjo objektov, katerim so koridorji namenjeni, ni dopustna. Dopustni so posegi v prostor pod pogoji tega odloka in s posebnim soglasjem upravljavca infrastrukture, ki ji je koridor namenjen.

(45) **Varovalni pas gospodarske javne infrastrukture** obsega prostor, določen v skladu s predpisi, v katerem so gradbeni posegi dopustni le s soglasjem upravljavca infrastrukture.

(46) **Veduta** je poudarjen pogled z določenega mesta opazovanja, praviloma javne površine, z jasno določeno smerjo in prostorsko zaokroženim ciljem opazovanja, ki je lahko objekt ali območje.

(47) **Višina objekta** se meri od najnižje kote terena ob objektu do kote najvišje točke strehe.

(48) **Vzdrževanje objekta** je izvedba del, s katerimi se ohranja objekt v dobrem stanju in se omogoča njegova uporaba. Pri vzdrževanju je potrebno ohraniti oziroma zagotoviti prvotne kakovostne fasadne elemente. Vzdrževanje obsega redna vzdrževalna dela in vzdrževalna dela v javno korist. Z vzdrževalnimi deli se ne posega v konstrukcijo objekta in ne spreminja zmogljivosti, velikosti in zunanjega videza objekta.

(49) **Zbiralnica ločenih frakcij** je pokrit ali nepokrit prostor, urejen in opremljen za ločeno zbiranje in začasno hranjenje posameznih ločenih frakcij, kjer povzročitelji komunalnih odpadkov izvajalcu javne službe te frakcije prepuščajo.

(50) **Zbirni center** je pokrit ali nepokrit prostor, urejen in opremljen za ločeno zbiranje in začasno hranjenje vseh vrst ločenih frakcij, kjer povzročitelji komunalnih odpadkov iz širše okolice izvajalcu javne službe prepuščajo te frakcije in kosovne odpadke. Zbirni center je lahko hkrati urejen tudi kot zbiralnica nevarnih frakcij.

(51) **Zelena streha** je streha, ki jo pokriva zemljina z vegetacijskim slojem. Če je zelena streha javno dostopna in v neposrednem stiku z raščenim terenom, se površina zelene strehe upošteva pri izračunu faktorja zelenih površin (Z).

(52) **Zelene površine naselja** so javno dostopne površine namenjene preživljanju prostega časa, predvsem rekreaciji in športu na prostem, parki, otroška igrišča, drevoredne ureditve, pokopališča, zeleni trgi in podobne površine, ki so namenjene izboljšanju kvalitete bivanja v naselju.

(53) Ostali uporabljeni izrazi, katerih pomen ni posebej določen v tem členu odloka, imajo enak pomen, kot ga na dan uveljavitve tega odloka določajo predpisi s področja prostorskega načrtovanja in graditve objektov ter drugi resorski predpisi.

(54) Izrazi, uporabljeni v tem odloku, ki označujejo posameznike in so zapisani v moški spolni slovnični obliki, so uporabljeni kot nevtralni za moške in ženske.

II / 1 STRATEŠKI DEL

4. člen

(hierarhično nadrejeni prostorski akti in prostorsko odgovarjajoči sektorski dokumenti)

(1) V OPN so upoštevana izhodišča in usmeritve iz naslednjih dokumentov:

– Strategija prostorskega razvoja Slovenije (Uradni list RS, št. 76/04);

– Prostorski red Slovenije (Uradni list RS, št. 122/04);

– Program razvoja podeželja 2004–2006 za Republiko Slovenijo (Uradni list RS, št. 116/04);
– Resolucija o nacionalnih razvojnih projektih za obdobje 2007–2023;
– sektorski nacionalni programi oziroma njihovi operativni programi in
– drugi akti, s katerimi se na podlagi predpisov načrtuje razvoj oziroma širitev posameznih objektov in omrežij gospodarske javne infrastrukture.

(2) OPN upošteva stanje, značilnosti in težnje dosedanjega prostorskega razvoja v občini.

(3) OPN upošteva razvojne potrebe regijskega in državnega pomena.

5. člen

(cilji prostorskega razvoja občine)

Cilji prostorskega razvoja občine so:
– uravnotežen razvoj urbanega sistema;
– povečanje konkurenčnosti občine v slovenskem in čezmejnem prostoru;
– racionalna raba prostora in naravnih virov;
– razvoj za bivanje in delo privlačnih naselij;
– ohranjanje naravnih in kulturnih kakovosti;
– skrb za varstvo okolja in
– s prostorskimi omejitvami usklajen prostorski razvoj.

6. člen

(prednostna območja za razvoj poselitve in drugih dejavnosti)

(1) V skladu z uravnoteženim razvojem omrežja naselij bodo glavni nosilci razvoja v Občini Nova Gorica s Solkanom, Kromberkom, Lokami, Ajševico in Rožno Dolino kot širše mestno območje, ter Dornberk, Prvačina, Branik, Šempas, Čepovan, Grgar in Trnovo. V teh naseljih se bo spodbujal intenziven urbani razvoj, za katerega je značilna koncentracija stanovanjske gradnje, proizvodnih, storitvenih in oskrbnih dejavnosti.

(2) Glavno območje poselitve bo širše mestno območje Nove Gorice, ki se bo povezovalo z Gorico in Šempetrom pri Gorici v urbano aglomeracijo. Ta se bo, ob upoštevanju racionalne rabe prostora, ranljivosti prostora in okolja, kakovosti stavbne in naselbinske dediščine ter potrebe po njeni obnovi, možnosti za umeščanje različnih, zlasti športno rekreacijskih dejavnosti, ter obstoječega prometnega omrežja, širila proti vzhodu, od Nove Gorice proti Ajdovščini.

(3) Turistična ponudba občine bo usmerjena predvsem v izobraževalni in poslovno kongresni turizem ter igralniški turizem na širšem mestnem območju Nove Gorice. Športno rekreacijska ponudba v zaledju Nove Gorice, na Soči in Lijaškem polju, ter na Trnovski in Banjški planoti, s turističnima centroma na Ajševici in Lokvah, bo temeljila predvsem na naravnih danostih območja ter na vključevanju naravnih in kulturnih kakovosti v ponudbo, dopolnjevala pa jo bo vinarska in kulinarična ponudba vinskih kleti, gostišč in turističnih kmetij v dolini Vipave in Branice ter vaseh pod Trnovsko planoto.

(4) Območja kmetijstva bodo skoncentrirana v Vipavski dolini, kjer bo prevladovalo poljedelstvo, vrtnarstvo, vinogradništvo in sadjarstvo. Na Trnovski in Banjški planoti bo kmetijstvo usmerjeno v živinorejo ter ekološko kmetovanje.

(5) Sklenjeni gozdovi na Trnovski planoti se ohranjajo, prav tako se ohranja kulturna krajina prepleta gozda in kmetijskih zemljišč, travnikov, na območjih Banjške planote ter na robu Krasa. Ohranjajo se tudi območja gozdov med kmetijskimi površinami v nižinskem delu občine, še posebej ob vodotokih, ki predstavljajo pomembne ekološke koridorje med sicer intenzivnimi kmetijskimi površinami.

7. člen

(omrežja naselij z vlogo in funkcijo pomembnejših naselij)

(1) V občini se bo razvijal policentrični urbani sistem, ki ga tvori tristopenjsko strukturirano omrežje središča nacionalnega pomena, ki je hkrati tudi središče medobčinskega in občinskega pomena, pomembnejših lokalnih središč in lokalnih središč.

(2) Središče nacionalnega pomena je Nova Gorica, ki je središče Goriške regije, središče dejavnosti družbene infrastrukture, oskrbnih, storitvenih, upravnih in drugih dejavnosti ter najpomembnejše gospodarsko območje. Nova Gorica v povezavi s Solkanom, Kromberkom, Rožno Dolino, Ajševico, Šempetrom in Vrtojbo pomeni močno upravno, gospodarsko, prometno in kulturno središče, ki zmore polnovredno sodelovati s čezmejnimi območji v Italiji.

(3) Pomembnejša načrtovana lokalna središča so Dornberk z Zaloščami, kot pomembno oskrbno središče južnega dela Vipavske doline, Šempas kot središče hitro razvijajočih se naselij severnega dela Vipavske doline in Grgar kot stičišče Trnovske in Banjške planote ter Čepovanske doline.

(4) Načrtovana lokalna središča so Branik s Preserji, z močnim agrarnim zaledjem južnega dela Vipavske doline, ter Čepovan in Trnovo kot pomembni oskrbni središči Trnovske in Banjške planote, kjer je treba zaradi ustvarjanja možnosti za ohranjanje prebivalstva na območju, kljub premajhnemu gravitacijskemu zaledju, zagotavljati vse oskrbne in storitvene funkcije, ki ustrezajo nivoju pomembnejših lokalnih središč. Lokalna središča so tudi Prvačina in Ozeljan v Vipavski dolini ter Lokve, ki se razvijajo kot osrednje turistično naselje Trnovske planote.

(5) Druga naselja občine so večinoma brez funkcij v omrežju naselij, nekatera med njimi pa opravljajo funkcijo osnovne oskrbe prebivalstva. Ta naselja so Grgarske Ravne, Banjšice, Lokovec, Ravnica, Osek in Gradišče nad Prvačino.

8. člen

(urbana središča, ki se urejajo na podlagi urbanističnih načrtov)

Razvoj urbanih središč se v OPN usmerja na podlagi urbanističnih načrtov, zato so izdelani naslednji urbanistični načrti, ki določajo tudi območja naselij:
– Urbanistični načrt mestnega območja z naselji Nova Gorica, Solkan, Kromberk, Loke, Pristava, Rožna Dolina, Ajševica in Stara Gora;
– Urbanistični načrt za območje naselij Dornberk, Zalošče, Tabor, Brdo, Draga in Potok;
– Urbanistični načrt za naselje Šempas;
– Urbanistični načrt za naselje Grgar;
– Urbanistični načrt za območje naselij Branik in Preserje;

– Urbanistični načrt za naselje Čepovan;
– Urbanistični načrt za naselje Trnovo;
– Urbanistični načrt za naselje Prvačina in
– Urbanistični načrt za naselje Lokve.

9. člen

(območja naselij in z njimi prostorsko povezana območja razpršene gradnje)

(1) Območja naselij v občini, ki se bodo prostorsko razvijala, so:

– mestno območje, ki obsega naselja Nova Gorica, Solkan, Kromberk, Loke, Pristava, Rožna Dolina, Ajševica in Stara Gora, pri čemer se razpršena gradnja na območju naselja Loke vključi v naselje;

– naselje Dornberk, ki je funkcionalno povezano z naselji Zalošče, Tabor, Brdo, Draga in Potok;

– funkcionalno povezana naselja Šempas, Osek, Ozeljan, Šmihel in Vitovlje, pri čemer se razpršena gradnja med naselji vključi v naselja oziroma se oblikuje nove zaselke;

– naselje Grgar;

– naselje Branik, ki je funkcionalno povezano z naseljem Preserje;

– naselji Čepovan in Trnovo ter

– naselja Lokve, Prvačina, Gradišče nad Prvačino in Ravnica.

(2) Območja večjih širitev in zaokrožitev naselij je treba načrtovati z občinskimi podrobnimi prostorskimi načrti (v nadaljevanju: OPPN).

(3) V ostalih naseljih so širitve in zaokrožitve možne v skladu z njihovimi razvojnimi potrebami in prostorskimi možnostmi.

(4) Na območjih avtohtone razpršene poselitve na Trnovski in Banjški planoti so širitve možne za potrebe izvajanja kmetijske in druge obstoječe dejavnosti oziroma dopolnilnih dejavnosti, ki so prostorsko in okoljsko sprejemljive.

(5) Območja naselij, v katerih se bo prednostno zagotavljal notranji razvoj naselij predvsem s prenovo stavbnega fonda, so Banjšice, Bate, Budihni, Dragovica, Grgarske Ravne, Lazna, Lokovec, Nemci, Pedrovo, Podgozd, Ravnica, Saksid, Spodnja Branica, Steske, Sveta Gora, Šmaver, Vitovlje in Voglarji.

10. člen

(območja razpršene poselitve)

Območja razpršene poselitve so značilna zlasti za Trnovsko in Banjško planoto. Razpršena poselitev se pojavlja na celotnem območju naselij Lokovec, Voglarji, Nemci, Podgozd in Lazna. Izrazita je tudi razpršena poselitev na območju naselja Čepovan, vzdolž doline v Čepovanskem Dolu. Razpršeno poselitev v pojavni obliki zaselkov in razloženih naselij predstavljajo Bate, Grgarske Ravne in Dragovica ter naselja Banjške planote, na območju Vipavske doline pa Budihni, Saksid, Spodnja Branica, Steske, Vitovlje, Voglarji in Pedrovo. Razpršeno poselitev predstavljajo tudi zaselki naselij Osek, Ozeljan, Šempas, Stara Gora, Sveta Gora, Šmaver in Šmihel. V manjšem obsegu ali izjemoma se razpršena poselitev pojavlja tudi v okolici vseh ostalih strnjenih naselij.

11. člen

(splošne usmeritve za razvoj naselij)

(1) Razvoj naselij v občini se, skladno z vlogo v omrežju naselij ter s ciljem dviga kakovosti naselij, zagotavlja znotraj območij naselij, prikazanih v OPN. Meje naselja so določene tako, da upoštevajo najprej razpoložljive možnosti notranjega razvoja naselij z boljšim izkoristkom in večjo kvaliteto izrabe prostora z zgostitvami slabo izrabljenih zazidanih površin, s celovito prenovo naselij ali njihovih delov ter s sanacijo degradiranih območij in izrabo nezazidanih stavbnih zemljišč.

(2) Bodoči razvoj naselij, zaradi morebitnih novih razvojnih potreb naselij, bo s širitvami in zaokrožitvami naselij mogoč le v primeru, da znotraj naselja ne bo več primernih zemljišč za zagotavljanje pogojev za razvoj stanovanjskih, gospodarskih in drugih zmogljivosti, kar pomeni, da se bodo lahko širila le razvojno močna naselja. Območja širitev in zaokrožitev naselij bo mogoče načrtovati le z OPPN.

(3) Pri razvoju naselij je kulturno dediščino potrebno upoštevati kot dejavnik kakovosti bivalnega okolja in kot prostorski potencial. Pri prenovi naselij je kulturno dediščino potrebno obravnavati z upoštevanjem njene ranljivosti.

(4) Širitev območij razpršene gradnje ni dopustna. Sanacija razpršene gradnje z zgoščevanjem in zaokrožanjem je dopustna le na območjih, ki jih je možno primerno komunalno in prometno urediti. Razpršeno gradnjo v primestnih naseljih je potrebno sanirati z zgoščevanjem stanovanj in umeščanjem centralnih dejavnosti.

12. člen

(usmeritve za notranji razvoj naselij)

(1) Pri načrtovanju prenove in zgoščevanja naselij je potrebno upoštevati identiteto naselja ali njegovega dela.

(2) Kvaliteto bivanja v naseljih je potrebno večati z zagotavljanjem ravnotežja v razmerju med grajenimi in odprtimi prostori, z zagotavljanjem dovolj zelenih in urejenih javnih prostorov ter z boljšo urbano opremo. Zagotavljati je potrebno tako prostorsko razporeditev zelenih površin, da jih je mogoče združevati v zelene sisteme in jih povezovati z odprtimi površinami na robovih naselij. Zelene površine znotraj mesta je potrebno z zaledjem povezovati s kolesarskimi in peš potmi. Zagotavljati je potrebno boljšo izkoriščenost in bolj kvalitetno rabo prostih in neprimerno izkoriščenih zemljišč v naseljih.

(3) Opuščena industrijska, rudarska, prometna in druga degradirana območja je mogoče, ob primerni infrastrukturni opremljenosti ter izpolnjevanju drugih prostorskih in okoljskih pogojev, nameniti za druge ustreznejše dejavnosti v skladu s potrebami naselja.

(4) Pri notranjem razvoju naselij je treba ohranjati kulturne in krajinske kvalitete, še posebej v naseljih, ki so varovana kot naselbinska dediščina.

(5) Pri komunalnem opremljanju naselij je potrebno trase podzemnih infrastrukturnih vodov združevati v skupne koridorje.

13. člen

(usmeritve za razvoj dejavnosti po naseljih)

(1) V naselja je potrebno umeščati različne dejavnosti, s čimer se zagotavlja delovna mesta blizu bivalnih območij. Dejavnosti ne smejo biti konfliktne med seboj in s stanovanjskimi območji. Oskrbne in storitvene dejavnosti ter območja družbene infrastrukture

je potrebno umeščati v dele naselij, kjer imajo možnost dolgoročnega razvoja in kjer je zagotovljena dobra dostopnost, v čim večji meri tudi z javnimi prevoznimi sredstvi, s kolesom ali peš. Prostorska razporeditev dejavnosti mora biti taka, da bo zmanjšana potreba pouporabi motornih prevoznih sredstev, oziroma taka, da bodo lahko dostopne z javnim potniškim prometom. Zagotavljati je potrebno ravnovesje med površinami za različne dejavnosti.

(2) Dejavnosti je v naselja potrebno usmerjati v skladu s tipom, položajem in vlogo, ki jih posamezno naselje ima v okviru omrežja naselij, ter glede na obstoječe dejavnosti v naselju.

(3) Središče nacionalnega pomena, Nova Gorica, bo skupaj z naselji Ajševica, Kromberk, Loke, Pristava, Rožna Dolina, Solkan in Stara Gora pri umeščanju dejavnosti skrbelo za:

– krepitev sodelovanja in usklajevanje dejavnosti z Gorico, Šempetrom in Vrtojbo;

– zagotavljanje prostorskih možnosti za umestitev regijskega upravno političnega središča;

– zagotavljanje prostorskih možnosti za programe šolstva na nivoju regije, predvsem univerzitetnega in visokošolskega izobraževanja;

– zagotavljanje prostorskih možnosti za razvoj industrije visokih tehnologij in industrije prostega časa;

– zagotavljanje prostorskih možnosti za turistične in športne dejavnosti na Ajševici:

– usmerjanje poslovne in trgovske dejavnosti na degradirana in ekstenzivno pozidana zemljišča v gospodarski coni Kromberk in severnem delu gospodarske cone ob železnici v Novi Gorici;

– selitev dejavnosti industrije apna iz Solkana v območje kamnoloma nad Solkanom ter prestrukturiranje industrijskega območja v Solkanu in severnega dela gospodarske cone ob železnici;

– zagotavljanje površin za stanovanjsko gradnjo visoke gostote in prestrukturiranje obstoječih stanovanjskih površin;

– izboljšanje izkoriščenosti površin s tako prostorsko razporeditvijo dejavnosti, da med seboj ne bodo konfliktne, pri čemer bo upoštevana kulturna urbana dediščina modernega mesta Nova Gorica in historičnega jedra Solkana;

– povečano namenjanje površin za centralne dejavnosti v Kromberku, kjer je pomanjkanje teh najbolj občutno, ter

– zagotavljanje površin za oskrbne dejavnosti na območju sanacije razpršene gradnje na Ajševici in v Lokah.

(4) V ostalih delih občinskega središča, v pomembnih lokalnih središčih in lokalnih središčih Branik, Čepovan, Dornberk, Grgar, Prvačina, Šempas in Trnovo mora biti poleg bivanja omogočeno umeščanje centralnih dejavnosti, predvsem oskrbnih in dejavnosti osnovne družbene infrastrukture ter proizvodnih dejavnosti, predvsem obrtnih in gospodarskih.

(5) V turističnem centru Lokve je poleg urejanja zelenih površin za rekreativne dejavnosti potrebno urediti območja za turistično infrastrukturo ter območja počitniških hiš.

(6) Vsa ostala naselja so namenjena predvsem bivanju, dopolnjenemu s kmetijsko dejavnostjo. Dopolnjevanje naselij z oskrbnimi in storitvenimi dejavnostmi ter umeščanje manjših proizvodnih območij je dovoljeno le pod pogojem, da ta služijo tudi za potrebe prebivalcev v gravitacijskem območju posameznega naselja.

14. člen

(usmeritve za sanacijo razpršene gradnje)

Vsa območja razpršene gradnje v občini je potrebno sanirati tako, da se priključijo obstoječim naseljem, oziroma tako, da se oblikujejo novi zaselki.

15. člen

(usmeritve za razpršeno poselitev)

Vzorec razpršene poselitve je potrebno ohranjati kot krajinsko prepoznavni vzorec poselitve. Spodbujati je potrebno ohranjanje kmetijstva in vzpostavljati pogoje za razvoj dopolnilnih dejavnosti na takih območjih.

16. člen

(usmeritve za urbanistično in arhitekturno oblikovanje naselij)

(1) Usmeritve za urbanistično in arhitekturno oblikovanje večjih in pomembnejših naselij celovito in podrobno podajajo urbanistični načrti.

(2) Nova Gorica mora svojo identiteto iskati in utrjevati z ohranjanjem in negovanjem dediščine Ravnikarjeve urbanistične zasnove, dediščine urbanizma Moderne in Mediterana. V območju mesta, južno od ulice dr. Karla Lavriča in zahodno od Vojkove ceste, z izjemo Grčne, naj se ohranja in razvija morfološki vzorec javnih in poslovnih objektov ter stanovanjskih blokov v razklenjeni, prosto stoječi zidavi, z zračnimi razmiki vmesnih zelenih odprtih javnih prostorov. Na mestih križanja in spajanja najbolj intenzivnih tokov peš prometa naj se oblikujejo trgi. Potrebno je ohranjati in okrepiti bistvene komponente življenja mestnega središčnega prostora: travnik pred mestno hišo kot center Nove Gorice, nihanje med obema koncema Kidričeve ulice (v nadaljevanju: magistrala), zveza med Soško dolino in Krasom in v novih razmerah še zveza med centralno Slovenijo in Evropo. Magistrali je potrebno dati notranji mirnejši značaj in notranje življenje, zato naj bo hrbtenica peš in kolesarskega prometa. Na oba konca magistrale je potrebno umestiti programe, ki so za mesto posebnega simbolnega pomena in bodo generirali živahne tokove pešcev, zato mora biti magistrala posajena s senčnim drevjem in opremljena s centralnimi mestnimi funkcijami. Magistrala mora nuditi zaključen prostor pešca z močnimi gibanji v vseh smereh. Prometni pasovi morajo biti zožani. Robni prostori morajo zagotavljati udobne, široke in senčnate parkovne površine. S posebno pozornostjo mora biti kot udobna zelena preproga urejen travnik pred mestno hišo, osrednji mestni odprti prostor pred Mestno hišo. Magistrala se navezuje na ključne zelene komponente mesta. V zaledju travnika pred mestno hišo in žariščnega jedra mesta naj bo urejen osrednji mestni park. Z južnim iztekom magistrale naj se prehod nadaljuje v Panovec, primestni gozdni park. S severnim iztekom magistrale naj se prehod povezuje s podaljšanim parkom vile Bartolomei in naprej v zelene obronke pobočja Katarine. Posebno arhitekturno pozornost je potrebno posvetiti ključnim javnim objektom, vsem objektom vzdolž magistrale ter posameznim objektom, ne glede na njihovo vsebino, ki služijo kot prostorske orientacijske in organizacijske točke. Takšne točke se pojavljajo v vedutnih iztekih magistrale in ulice dr. Karla Lavriča, objekti pa v osi Erjavčeve ulice ob krožišču na Ronketu, kot vstopna točka v mestno jedro, ter v osi ulice Gradnikove brigade na vogalu podaljška te ulice z Vojkovo cesto. Arhitekturne rešitve za takšne objekte je potrebno pridobiti z javnim arhitekturnim natečajem. Posebno pozornost je potrebno nameniti dokončni ureditvi in oblikovanju prostora trga pred železniško postajo s celotno vzdolžno zeleno potezo ob meji, kjer se fizično najtesneje spajata in prelivata prostora dveh mest. Vse ureditve naj nudijo možnost udobnega gibanja pešca po vsem območju mesta. Pri prostorskem urejanju Solkana naj se posebno skrb nameni ohranjanju ambientalnih vrednot strnjenega historičnega jedra naselja. Pri prostorskem urejanju Kromberka naj se med območji sklenjene pozidave ohranja pasove vertikalnih

zelenih klinastih prebojev v pobočje, skrb pa je potrebno nameniti tudi stopnjevanju centralnosti naselja z uvajanjem manjkajočih centralnih vsebin.

(3) Dornberk naj ohranja razpoznavnost gručasto zasnovanega centralnega naselja južne Vipavske doline ob vznožju griča Čuklja, v zavihu reke Vipave, na razcepu primarnih komunikacijskih smeri regionalne ceste in železnice proti Ajdovščini in Krasu. V sklop naselja naj povezuje zaselke Brdo, Draga, Potok in Zalošče ter strnjeno naselje Tabor na dominantno izpostavljeni lokaciji na jugu, vendar roba naselja, ki ga v ravnici zavihka Vipave izrazito zariše potek železnice, s pozidavo ne sme preseči. Enako se rob mora ohraniti tudi na zahodnem delu naselja, med gričem Čukljo in Vipavo. Prepoznavnost kraja naj ohranja tudi vinogradniško obdelan grič Čuklja, ki naj ostane pretežno v primarni rabi. Oskrbne, zdravstvene, izobraževalne, verske, prometne in druge funkcije se organizirajo v tri ločene centre kraja. Prvi center se formira na starem Kampu ob cerkvi Sv. Danijela in telovadnici Partizan. Območje je potrebno enovito urediti in njegovo vlogo v kraju okrepiti. Drugi je šolski center na robu Čuklje, kamor naj se umešča dodatne programe izobraževanja in novo telovadnico. Tretji center se formira ob večstanovanjski gradnji na vzhodnem delu naselja v razcepu železnice, kjer so zdravstveni programi in druge oskrbne dejavnosti. Na širših območjih vseh treh centrov naj pretežna namembnost objektov ostaja stanovanjska. Opuščene in slabo vzdrževane stanovanjske objekte, predvsem stavbe ob glavni cesti pod Čukljo, je potrebno prenoviti, saj predstavljajo glavno fasado kraja in stanovanjski potencial. Posebno pozornost naj se nameni površinam za pešca. Za razvoj naj se izrabi predvsem prenova, brez širitve robov poselitve. Rob naselja se prilagodi le na jugovzhodu z izgradnjo obvozne ceste proti Krasu po južni strani železnice. Širitve stanovanjskih površin in umeščanje gospodarskih območij so mogoči v naselju Zalošče, ki pa za razvoj potrebuje osnovne oskrbne funkcije in komunalno opremo. Strnjeno naselje Tabor z naselbinsko dediščino naj prevzame izrazito turistično vlogo, kar zahteva turistično infrastrukturo in kvalitetno obnovo, skladno s kulturno varstvenimi smernicami. Zaselki Brdo, Draga in Potok naj ostanejo pretežno kmetijsko stanovanjska območja z manjšimi dopolnitvami. V njih naj se spodbuja gostinska ponudba, vezana na domačije. Naselja je treba opremiti z osnovno urbano opremo. Nove grajene strukture naj ne presegajo gabaritov obstoječih stavb. Dornberk se z Drago in Brdom lahko zliva v enovito naselje, med vsemi ostalimi naselji pa se morajo morfološke in ambientalne cezure ohranjati.

(4) Šempas naj se razvija kot gravitacijski center celotnega poselitvenega roba Vipavske doline v vznožju Trnovske planote in v organsko celoto povezuje nize gručastih in razloženih naselij Osek, Ozeljan, Šmihel in Vitovlje, številne gručaste zaselke, samostojne domačije na prisojnih legah ter območja novejše razpršene stanovanjske gradnje. Družbene in oskrbne dejavnosti je potrebno nadgraditi do nivoja pomembnega lokalnega središča in zagotoviti zadostne površine za nova delovna mesta. Šempas se deli na morfološke enote Močila, Staro jedro, Jezero in Drašček. Južni rob Šempasa naj ostane jasno določen z robom intenzivno obdelanih kmetijskih zemljišč za nizom hiš južno od regionalne ceste. Proti zahodu, kjer staro vaško jedro preko zelenega klina prehaja v območje objektov družbenega značaja Močila s pokopališčem, šolo in igrišči, se kraj lahko širi z urbanimi zelenimi površinami za potrebe obstoječih programov. Proti vzhodu naj Šempas od Oseka ločuje pas vinogradov in kmetijskih površin. Na severnem robu, ki je delno oblikovan z zapirajoče orientirano robno stavbno strukturo, vzpostavljeno okoli notranje osi po pobočju, delno pa se odpira ob prometnicah v smeri proti severu, naj večja zelena območja med le delno izkoriščenimi stavbnimi zemljišči ostanejo v primarni rabi. V starem jedru s kvalitetno naselbinsko in arhitekturno strukturo naj se ohranja ambientalno kvalitetne javne prostore. Na območju novega centra ob glavni cesti je javne prostore potrebno oblikovati, jih rangirati po pomembnosti in namenu, sanirati razmerja med poljavnimi in javnimi prostori, jih prvenstveno nameniti pešcem ter urbano opremiti. Oživiti je treba manjše javne prostore posebnih ureditev, kjer so poleg kvalitetnih stavb evidentirane tudi kvalitetne drevesne zasaditve. Dodatne družbene in oskrbne dejavnosti naj se v starem jedru umeščajo v prenovljeno stavbno strukturo, v novem centru pa kot dopolnitve z večjimi objekti. Nova stavbna struktura drobnega merila se lahko gradi v vzhodnem delu, na območjih Jezero in Drašček, vendar naj ne presega gabaritov obstoječe stanovanjske strukture, vzpostavi pa naj nova kvalitetna razmerja med internimi, poljavnimi in javnimi prostor ter gradbene linije. Oblikovanje naj sledi avtohtonemu arhitekturnemu izrazu. Večja nova območja naj se urejajo fazno, z delitvijo na manjša območja, glede na intenzivnost razvojnih potreb. V zaselkih stanovanjsko kmetijskega značaja, se meje smejo spreminjati le z dopolnitvami obstoječih objektov. Zapolnitve naj sledijo v mikro prostoru uveljavljenemu morfološkemu vzorcu. Meje naselbinskih teles naj v čim večji meri ohranjajo razmerje z vegetacijo. Območje gospodarskih dejavnosti naj se locira južno od regionalne ceste, da ne bo imelo neposrednih negativnih vplivov na poselitev.

(5) Grgar naj se razvija kot razpotegnjeno, delno obcestno in delno gručasto središčno naselje na ravninskem delu Grgarske kotline, ob pomembnih prometnih povezavah iz smeri Nove Gorice proti Banjšicam in Čepovanskem dolu, od koder gre navezava tudi na Trnovsko planoto. Robovi, ki definirajo naselje so na južni, zahodni in vzhodni strani jasno čitljivi, kvalitetni in taki naj se ohranjajo. Razvoj Grgarja naj se prilagaja strukturnemu prepletu starih naselbinskih jeder Britof v centru okoli cerkve, Dol na južnem kraku in Gorenja vas na zahodnem kraku naselja ter novejših območij linearne stavbne strukture med posameznimi jedri ali gručastih pozidav Breg proti vzhodu, Pod Goro v smeri proti Banjšicam in Novo mesto, razširjeno središče kraja. Nova stavbna struktura velikega merila ni sprejemljiva. Med naselbinskimi telesi naj se ohranjajo cezure nepozidanega prostora. Naselbinska telesa naj ohranijo tipično teksturo streh. Nujno je izoblikovanje centra naselja ter oblikovanje javnega prostora v celoti. Potrebno je sanirati središčni prostor naselja Britof, s cerkvijo kot vertikalnim prostorskim poudarkom in z radialno zasnovano strnjeno stavbno strukturo okoli nje, ter oblikovati neartikulirani javni prostor na območju Novega mesta. Oba je potrebno obravnavati skupno, a tako, da ločeni jedri ohranita lastno identiteto, tako v prostorskem kot programskem smislu. Mrežo cest v naselju je potrebno sanirati in opremiti primerno funkciji. Na tranzitnih regionalnih cestah je potrebno zagotoviti varnost, minimalizirati negativne vplive tranzitnega prometa, na vseh cestah pa ustrezno urbano opremo in standard za peš promet. Center je treba razvija predvsem s prenovo in dopolnitvami. V starih vaških jedrih Dol in Gorenja vas naj se izvaja prenova v pretežno stanovanjsko strukturo z dopolnilnimi programi. Sprejemljive so le dejavnosti, ki lahko uspešno živijo v stavbni strukturi obstoječih avtohtonih stavbnih tipov. Dovoljene so prenove, rast stavb ter dopolnilne gradnje. Novejše stanovanjsko območje Pod goro se lahko širi proti jugu, ohranja naj kvalitete umestitve v prostor, zlasti smer slemena hiš vzporedno s plastnicami. Ostane naj namenjeno stanovanjem s spremljajočimi programi. Območje Breg se lahko dopolni s stanovanjsko pozidavo z možnostjo delavnic. Morfološko mora območje ostati enovito. Grgar naj se razvija tudi z revitalizacijo naselja, s prenovo, rastjo stavb in dopolnilno gradnjo. Med posameznimi naselbinskimi sklopi je za dolgoročni razvoj relativno veliko površin ustreznih za pozidavo, predvsem v območjih Breg in Pod Goro.

(6) Branik naj se razvija kot sestavljeno naselje posameznih starejših gruč ob robovih vzpetin in novejše strnjene ter obcestne pozidave. Ohranjajo se organizacijsko ločene morfološke enote v nizu ob regionalni cesti, Birsi z enotama Bizjaki in Birsi, Korp, Staro jedro ali Britof, Novo naselje pod Britofom, ki se preko Branice povezuje z enotami Vas, Tabor in Grad, naprej po cesti v smeri Spodnje Branice enota Zajči s Hmeljaki, Mesarji in Škrbiči ter Preserje severno nad Branikom. Vas dopušča še zaokrožitev stavbnih zemljišč proti severu, do zelenega pasu med naseljem in reko Branico. Stavbna zemljišča se zaokrožujejo še v Novem naselju ob prometnicah, intenzivnejši razvoj dopušča še dodatne stavbne površine. Osnovni javni prostori naselja ob šoli, pred cerkvijo na Britofu, pred pošto in ob kulturnem domu, ob gostišču Furlan, ter niz manjših ambientov na poti skozi Vas do gradu,

naj se uredijo in oživijo tako, da se pomembne stične točke naselja sekvenčno pojavljajo in odpirajo, ne samo kot točke skoncentriranih raznovrstnih programov ampak tudi kot promenadna pot do gradu. Ureditev prometnih površin naj daje prednost pešcu in naj ima enotne urbane elemente. V Britofu naj se v zgornjem delu uredi javni prostor za parkirišča in park, v spodnjem delu pa je potrebno območje celovito urediti, tudi dograditi. Območje Vasi je potrebno obnoviti, dopolniti z individualno stanovanjsko pozidavo, ob promenadi parter programsko oživiti z dejavnostmi, ki so sprejemljive v obstoječi obodni stavbni strukturi. Območje ob gostilni Furlan naj se nadgradi v območje zelenega sistema naselja, v katerega se na sonaraven način s peš potmi vključi reko Branico. Grajski sklop kot posebna stavbna struktura Branika naj se s programsko oživitvijo razvija kot eden izmed nosilcev javnega življenja. Območja naj se ureja z enotnimi urbanistično arhitekturnimi zasnovami. Ostale naselbinske enote, Bizjaki, Birsi, Hmeljaki, Mesarji in Škrbiči, naj se razvijajo le v doseženih mejah kot samostojna ruralna naselja in se le v manjši meri širijo proti severu. V naseljih naj se poleg bivanja razvijajo še različne oblike kmetijske in storitvene dejavnosti. Pri širitvah in zapolnitvah stavbne strukture naj se ohranjajo pravila avtohtonega oblikovanja in naj ne presegajo obstoječih okoliških višinskih gabaritov, ohranjajo naj se kvalitetne prvine krajine v merilih, oblikah, naklonih in kritini streh. Zaselki naj se razvijajo pretežno z obnovo in prenovo stavbnega fonda. Preserje naj se zapolnjuje z individualno stanovanjsko gradnjo. Ohranja naj se cezurni gozd med Preserji in Zajči.

(7) Čepovan naj se razvija tako, da ostane jasno čitljiva delitev na tri morfološka območja, Staro jedro, namenjeno bivanju ter družbenim in oskrbnim funkcijam naselja, Tovarno s proizvodnjo ter Močila z manjšim številom stanovanjskih hiš na severu. Severna in vzhodna meja naselja naj se ne spreminjata, širitev individualne gradnje naj se usmerja na zahodni del naselja, kjer naj se rob oblikuje z vzpostavljenim zapirajočim vzorcem poselitve. Javne prostore znotraj Starega jedra, na vozliščih poti, ob odcepu proti Lokovcu, ob gasilskem domu, ob cerkvi sv. Janeza Krstnika, zelen, z drevoredom poudarjen prostor med cerkvijo in pokopališčem, je potrebno nadgraditi prostorsko, z obodno stavbno strukturo, površinami za pešca, prometnimi površinami, in programsko, z dejavnostmi, ki so po vplivih na okolje primerne konceptu naselja ter merilu in značaju posameznih centralnih prostorov naselja. Dopolnitve stavbne strukture s stanovanjskimi objekti so možne na zahodnem delu naselja. Poenotene naj bodo z gabariti in strehami obstoječih stavb, sooblikujejo naj javni prostor, z upoštevanjem avtohtone arhitekture. Rob naj se oblikuje z zapirajočim obstoječim vzorcem, z usklajenimi, vzdolžnimi kubusi vzporedno s plastnicami. Območje Tovarna se lahko širi proti jugu, meja naj se oblikuje zapirajoče, po principu zniževanja stavbnih volumnov. Močila naj se zaradi varovanja vodnega vira ne širijo, dopustne so le manjše dopolnitve gradenj.

(8) Trnovo naj se razvija tako, da ohranja podobo razpotegnjenega naselja manjših gruč, med seboj ločenih s presledki zelenih površin. Na severnem robu naj stavbna struktura v globino seže za širino enega niza stavb in se v zaledje širi le mestoma. Prav tako naj se princip ene globine ohranja tudi v zahodnem delu naselja, kjer so nad cesto še dopustne širitve stavbnih zemljišč. Južni rob naselja se s stavbnimi zemljišči v več krakih globoko spušča in dopušča dodatno stanovanjsko gradnjo, vendar naj ohranja gozdno travnate cezure med kraki stanovanjske gradnje. Javni prostor naj se oblikuje med obema izvornima naselbinskima jedroma in ob prometnici med njima. Prostor južno od ceste s cerkvijo, domom KS in šolo, je potrebno enotno oblikovati, s povezovanjem mikroambientov, podrejenih ambientu cerkve. Potrebna je obnova obeh izvornih naselbinskih jeder, ureditev površin za pešce z oblikovanjem dominantnega prostora ob cerkvi, medprostorov med posameznimi objekti ter urbana in tehnična oprema prostora. Pot za pešca je smotrno urediti krožno, po obstoječi poti cerkev–staro jedro Trnovo–spomenik–šola–staro jedro Volčiči–cerkev. Industrijski obrat ob cerkvi naj se seli, prostor pa nameni urbanim funkcijam. Območje centralnih dejavnosti se lahko dopolnjuje z novogradnjami, vendar naj ne presegajo volumnov objektov podobnih namembnosti in ne degradirajo centralnih ambientalnih prostorov. Ves prostor, namenjen poselitvi, znotraj cestnega obroča je dolgoročnega značaja in ga je potrebno urejati enovito. Manjše zapolnitve z novogradnjami so dopustne ob obstoječih hišah, tako da tvorijo gruče in ne presegajo gabaritov obstoječe pozidave. Na južnem delu naselja niso dopustne strukture velikega merila, ki bi pomembno presegle gabarite obstoječe. Južni in deloma tudi zahodni rob naselbinskih struktur, ki sta že presežena, je potrebno pri razvoju sanirati.

(9) Prvačina naj se razvija tako, da se iz osrednjega zgoščenega dela ob križišču cest širi v tri krake, proti zahodu in vzhodu nižinski obcestni pas ob železniški progi z manjšo razpršeno gradnjo na konceh in močnejši krak, ki se dviguje v hribovit severni del s posameznimi avtohtonimi gručami, razraščenimi z novogradnjami. Južni rob naselja naj bo regionalna cesta, kot skrajna meja urbanih širitev. Meje ravninskega dela naselja na vzhodnem in zahodnem delu je potrebno oblikovati z načrtnim zgoščevanjem razpršene gradnje, kar hkrati predstavlja prostorske rezerve naselja. Širjenje stavbnih zemljišč preko vzhodnega in zahodnega roba ni dopustno. Severni rob ravninskega dela naj se ne spreminja. Območje poselitve na vzpetini ob Lažnivi poti naj ohrani zelene meje vzhodno in zahodno od obstoječih stavb, gručasto, z zelenimi prekinitvami, pa se lahko razvija proti severu. Ohranja naj se morfološka členitev v enote Dolanji konec, Pod Frato, Staro jedro, Železniška postaja, Goranji konec, Frjula, gospodarska cona in Lažnjiva pot. Potrebna je programska in prostorska revitalizacija vzpostavljenih središčnih prostorov, oprema z urbanimi elementi in nadgradnja sistema urbanih zelenih elementov z obnovo in ureditvijo drevoreda ter povezavo s parkom ob stari in novi šoli. Parterji stavb z vhodi iz javnega tržnega prostora naj bodo v čim večji možni meri javni. V staro jedro naj se umešča dejavnosti, ki lahko funkcionirajo v obstoječi stavbni strukturi, v novem jedru pa naj se ta oblikovno prilagodi potrebam družbenih ali oskrbnih dejavnosti. V Dolanjem in Goranjem koncu naj se območja razpršene gradnje sanirajo z zgostitvami s stanovanjskimi gradnjami, ki naj ohranjajo zelene cezurne pasove med posameznimi gručami. Višinski gabariti naj se ne presegajo, stavbna struktura naj se v čim večji meri umešča na že vzpostavljene gradbene linije. Enaki kriteriji glede oblikovanja gradenj, razen cezur, veljajo za dopolnitve stanovanjskih gradenj na območjih Pod Frato in Frjula, kjer so zemljišča večinoma že pozidana in so možne le manjše zapolnitve. Ohranjajo naj se kvalitetne prvine krajine z merili, obliko, naklonom in kritino streh. Na območju stanovanjske gradnje na Lažnivi poti naj se ohranja slemenska poselitev, višinski gabariti naj se ne presegajo. Območje za gospodarstvo naj se umesti na ravnico med železnico in regionalno cesto, ločeno od stanovanjskih območij.

(10) Lokve, načrtovane kot lokalno središče Trnovske planote, se bodo razvijale kot turistično rekreacijsko naselje s ponudbo, ki bo nadgrajevala številne naravne danosti območja. Razvoj naj bo usmerjen predvsem v dograditev in razširitev območij in objektov turistične infrastrukture, kar vključuje umestitve prenočitvenih kapacitet, objekte gostinske in druge turistične dejavnosti, objekte za šport in rekreacijo ter dograditev komunalne opremljenosti naselja. V manjši meri se dopušča dopolnitev stanovanjske gradnje. Lokve naj ohranijo delitev v šest morfoloških enot, Krotna Vas, Center z gričem, Podskrilje, Voglarija, Gorenji konec in Pod Vrhom, ki jih delijo obsežne zelene površine. Temeljna struktura naselja z naštetimi jedri in zaselki, razpršenimi po kotlini, naj se nadgradi z zgoščanjem pozidave okoli posameznih gruč na način, da ne prekinjajo vedut, saj je za ohranjanje oblikovne podobe kraja vedutna prehodnost kotline nujna, še posebej v smeri S–J, kjer se pogledi stekajo iz z gozdom zaprtega prostora kotline vzdolž travnikov na njene robove. Zato naj se širitve umeščajo na robove kotline, od koder imajo območja nove vedutne poglede, sama pa obstoječih ne ovirajo. Okrog edine grajene dominante prostora, cerkvice svetega Antona Padovanskega na griču sredi naselja, naj se razvije osnovni javni prostor. Danes poleg cerkve obsega še šolo, večja gostinska objekta Poldanovec in Paradiso ter Škafarski dom in je centralno območje razvoja kraja, kjer naj se s prenovami in novogradnjami pod gričem s cerkvijo omogoča razvoj turistične dejavnosti. Pozidava v centru Lokev je lahko večjega merila, vendar se ne sme razrasti v zeleno pobočje okoli

cerkvice, hkrati pa ne sme zapirati vedut vzdolž kotline. Oblikuje naj se ustrezne peščeve površine, lahko kot trg, zagotovi naj se urbana oprema, urejene prometnice, parkirišča, parkovne in rekreacijske površine. Območje Centra z gričem naj se zaradi občutljivosti uredi na podlagi arhitekturnega natečaja. S peš ureditvami naj se center poveže z območjem smučišča ter območji pešpoti Za zidom, urejenimi piknik prostori na robovih naselja ter razgledno točko pod vrhom. Ustrezno naj se vključi posamezna dominantna osamela drevesa. Starejše stanovanjsko območje Krotne vasi, zgoščeno v dve manjši jedri, z obsežnejšo površino počitniških hišic, se na robu naselja lahko dopolni s površino enoetažnih počitniških hiš. Zelene površine naj ostanejo najbolj pomemben element območja. Območje Voglarija na skrajnem zahodnem robu naselja se lahko gručasto dopolnjuje z novimi centralnimi programi, med njimi tudi z zdravstveno dejavnostjo. Višinski gabariti novih stavb naj ne presegajo gabaritov obstoječih. Območje posameznih individualnih hiš, tudi kmetij, na robu obsežne travnate vrtače v enoti Podskrilje se lahko razvija navznoter, z zgoščevanjem, s stanovanjskim programom po obodu. Gorenji konec, kjer so posamezne individualne hiše, pretežno kmetije, se lahko zgošča z dejavnostmi kmetij in bivanja. Na območju pretežno kmetijskih površin Pod vrhom, naj se na severnem razglednem previsu uredi piknik prostor, na območju ob centru pa se lahko umešča površine za turizem. Novogradnje za namen turizma ne smejo zakrivati kvalitetnih pogledov na grič in travnate krake naselja, zato naj bodo locirane ob rob gozda.

(11) V manjših podeželskih naseljih je potrebno ohranjati identiteto naselja z obnovo važnejših objektov, z ohranjanjem morfološkega vzorca in tipologije gradnje, z zagotavljanjem zadostne količine zelenih in drugih odprtih javnih površin ter z ohranjanjem skladnega razmerja med odprtimi in grajenimi površinami v naselju.

(12) Urbanistično oblikovanje posameznih prostorov znotraj naselij, ki so za oblikovanje javnega prostora posebej pomembni, se določi z javnim urbanističnim natečajem.

(13) Kadar gre za večja območja širitev naselij, območja celostne prenove naselij, območja sanacije razpršene gradnje z vključevanjem le-te v obstoječe naselje ali z vzpostavljanjem novega naselja, se urbanistično oblikovanje določa z OPPN.

17. člen

(zasnova prometne infrastrukture)

(1) Hitra cesta H4 Podnanos–Vrtojba, ki povezuje občino z Ljubljano na vzhodu ter z Vidmom, Benetkami in Trstom na zahodu, se bo dogradila in bo z obojestransko razširitvijo za en prometni pas nadgrajena v avtocesto. Med regionalnimi cestnimi povezavami bodo, glede na predviden razvoj turističnega centra na Lokvah, prednost imele rekonstrukcije cest Solkan–Lokve in Predmeja–Lokve–Čepovan–Most na Soči. Zgrajena bo obvozna cesta naselja Dornberk. Na mestnem območju je pomembna predvsem dogradnja primarnega omrežja z izgradnjo zahodne mestne ceste z novim predorom pod Panovcem ter priključitev ulice dr. Karla Lavriča na solkansko obvoznico. V sekundarnem omrežju je treba natančneje preučiti možnost podaljšanja ulice Gradnikove brigade do parka vile Bartolomei proti severu in Delpinove ulice proti jugu, izgradnje južne razbremenilne vzporednice kromberški vpadnici, izgradnje kromberške pobočne ceste ter povezovalne ulice vzdolž Korna na južnem robu mesta. Opredeliti je treba potek in zaključek Kidričeve ulice in možnost ukinitve dela Vojkove ceste. Ob tem je pomembna ureditev glavnih križanj, zahodne mestne ceste z Erjavčevo in Prvomajsko ulico, solkanske obvoznice z ulico dr. Karla Lavriča, slednje z Vojkovo cesto in Prvomajsko ulico ter Prvomajske z ulico IX korpusa. Prav tako je potrebna ureditev pomembnih križanj na obodu mesta, priključka s hitre ceste Pri treh hišah (R3 615-R2 444), križišča na Ajševici (R3 613-R2 444), v Solkanu (G2 103-R3 608) in v Rožni Dolini (na cesti G2 103 stičišče Vojkove in Vipavske ceste). Za navedene in morebitne nove ključne elemente prometne infrastrukture je treba zagotoviti ustrezne rezervate, natančno prostorsko umestitev pa doreči na podlagi podrobnejših projektnih rešitev.

(2) Omrežje kolesarskih poti na območju mesta bo temeljilo na dograjeni kolesarski poti v smeri sever–jug skozi Novo Gorico in Solkan naprej ob Soči do Plav ter novi poti v smeri vzhod–zahod ob Kornu in naprej po parkovni poti vzdolž Panovca do Ajševice in Lijaka. Središči Nove Gorice in Solkana bosta prednostno namenjeni pešcem in kolesarjem. V Novi Gorici se na Kidričevi ulici vzpostavi mirno območje, kjer je motorni promet na vsej dolžini v celoti podrejen pešcu, vzpostavi se izključna peš cona med mestnim parkom in trgovskim središčem ob Prvomajski ulici. Poleg samostojnih kolesarskih in pešpoti v smereh sever–jug in vzhod-zahod se tudi ob zbirnih in napajalnih cestah uredijo poti za kolesarje in pešce.

(3) Mirujoči promet se na območju mesta usmerja v večje javne parkirne hiše v centru ter parkirne ploščadi na robovih. Javna parkirišča so povezana z javnim potniškim prometom in služijo kot izhodiščne točke za obisk mestnega centra ali rekreacijskega roba.

(4) Mreža javnega potniškega prometa se bo razširila tako, da bo z Novo Gorico povezala celotno mestno območje, poleg Solkana, Šempetra, Vrtojbe in Gorice tudi razvojna področja mesta na Ajševici in v Lokah.

(5) Železniško infrastrukturo je potrebno rekonstruirati in posodobiti. Najpomembnejšo železniško povezavo v občini predstavlja navezava Nove Gorice na V evropski koridor, zato je nujna elektrifikacija trase Nova Gorica–Sežana. Trasa Nova Gorica–Jesenice je kot historična Bohinjska proga potniška žila velikega turističnega pomena. Železniško tovorno postajo je primerno iz središča mesta premestiti v skupni logistični terminal v Vrtojbi in Štandrežu ter v Novi Gorici ohraniti le potniško postajo. Zgraditi je potrebno novo potniško postajališče v Solkanu.

(6) V primeru gradnje, rekonstrukcije ali investicijsko vzdrževalnih del na državnih in občinskih cestah naj se, v kolikor se izkaže za potrebno, načrtujejo ustrezni prehodi za dvoživke.

18. člen

(zasnova energetske infrastrukture)

(1) Načrtuje se nadgradnja DV 400 kV Divača–Redipuglia v dvosistemski daljnovod 2x400 kV Divača–Redipuglia ter gradnja novega vzporednega dvosistemskega daljnovoda 2x400 kV. Dolgoročno je načrtovan prehod vseh obstoječih prenosnih enosistemskih daljnovodov na dvosistemske daljnovode. Uporaba kablovodov na prenosnem omrežju napetostnega nivoja 110 kV je skladno z Resolucijo o nacionalnem energetskem programu ter načrtom razvoja prenosnega omrežja RS pod določenimi pogoji izjemoma možna, na večjih napetostnih nivojih pa uporaba kablov ni predvidena. Distribucijsko omrežje v MONG bo v celoti 20 kV. Z namenom zagotavljanja zanesljive oskrbe z električno energijo bo skladno s potrebami gradnje potrebno zagotoviti ustrezno število dodatnih transformatorskih postaj. Vsi elektroenergetski vodi znotraj naselij morajo biti izvedeni podzemno. Kjer zaradi terenskih ali drugih tehničnih razlogov ni mogoča gradnja podzemnega voda, se ta lahko izvede nadzemno.

(2) Zgrajen bo prenosni plinovod M3/1 Ajdovščina–Šempeter in rekonstruiran prenosni plinovod M3 na odseku Ajdovščina–Šempeter. Distribucijsko omrežje zemeljskega plina na območju Nove Gorice, Solkana, Kromberka in Rožne Doline bo s širitvijo poselitve dograjevano skladno z energetsko zasnovo.

(3) Toplovodni sistem, ki oskrbuje stanovanjska območja z visoko gostoto pozidave in center mesta, bo povečal moč, tako da bo oskrboval še nova načrtovana območja v mestu ter tehnološko posodobljen (kogeneracijski agregati, daljinsko hlajenje). Novopozidana območja mesta z načrtovano visoko izrabo prostora se opremlja s toplovodom skladno z energetsko zasnovo.

(4) Za pridobivanje dodatne električne energije pri individualnih gradnjah, pa tudi za oskrbo objektov družbene infrastrukture, športnorekreacijskih objektov in območij za kmetijsko proizvodnjo, se spodbuja zlasti izrabo sončne energije in biomase. Na območjih strnjene pozidave Trnovske in Banjške planote ter Vipavske doline se spodbuja uvedba sistema daljinskega ogrevanja na biomaso. Spodbuja se pridobivanje dodatne električne energije z uporabo bioplina na živinorejskih kmetijah in energije vetra na Banjški planoti.

19. člen

(zasnova komunalne opreme in varstva okolja)

(1) Oskrbo s pitno vodo zagotavljata povezana glavna vodna vira Mrzlek in Hubelj z vodarnama. Za območje Nove Gorice predstavlja rezervni vodni vir Lijak. Zaradi oporečnosti pitne vode je potrebno sanirati več vodovodov in zagotoviti ustrezno pripravo pitne vode na vseh izvirih, predvsem na Trnovski in Banjški planoti. Dograjevati in rekonstruirati je potrebno primarni vodovod, zgraditi več novih in obnoviti obstoječe vodohrane ter graditi in obnavljati črpališča. Zamenjati je potrebno vse salonitne vodovodne cevi. Na območju mesta bo zgrajen vodovod med MIP in Ajševico, čistilna naprava tehnoloških vod za vodarno Mrzlek in del magistralnega voda v Kromberku. Na področju Vipavske doline bodo na javno omrežje priključene gruče hiš v naseljih Šmihel, Ozeljan, Šempas, Vitovlje, Gradišče in Spodnja Branica. Na Trnovski in Banjški planoti je treba zagotoviti vodooskrbo še v Grgarskih Ravnah in okoliških zaselkih, Fobci ob Grgarju, Dolnjem Čepovanu, Puštalah, Ravnici–pri Peči, Trpinovšču, Podgozdu, v Lokovcu, na Lazni ter zagotoviti povezavo Bate–Sveto in Humarji–Podlaka z okoliškimi zaselki. Zavarovati je treba vse vodne vire, ki se bodo na novo vključili v javno vodovodno omrežje. Raziskani bodo potencialni novi viri pitne vode in zaščitena bo njihova kakovost. Zagotavljati bo potrebno tudi zadostne količine manj kvalitetne vode za gospodarsko izrabo.

(2) Za zagotavljanje požarne varnosti bo potrebno zlasti skrbeti za rekonstruiranje in dograjevanje omrežij.

(3) V skladu z operativnim programom čiščenja in odvajanja odpadnih voda bodo zgrajeni kanalizacijski sistemi s čistilno napravo za vsa naselja, ki teh še nimajo. Naselja Nova Gorica, Solkan, Kromberk, Pristava in Rožna Dolina bodo navezana na centralno čistilno napravo, locirano na območju občin Šempeter - Vrtojba in Miren - Kostanjevica. Predvidena je izgradnja kanalizacijskega omrežja na območju Kromberka in Lok ter posamezne dopolnitve v Novi Gorici in Rožni Dolini. Naselja Dornberk, Potok, Zalošče, Tabor, Draga, Brdo, Budihni, Saksid in Gradišče se bodo navezovala na čistilno napravo v Prvačini, vendar je potrebno za njihovo priključevanje dograditi povezovalne vode. Naselja Ozeljan, Šempas, Osek in Vitovlje se bodo navezala na skupno čistilno napravo, ravno tako naselja Branik, Spodnja Branica in Preserje. Samostojna čistilna naprava je predvidena za naselje Čepovan. Odpadne vode Grgarja bodo speljane na centralno čistilno napravo. Za območja širitve mesta proti vzhodu bo zgrajena čistilna naprava pod Lokami. Zaradi načrtovanega turističnega razvoja bo zgrajena čistilna naprava na Lokvah.

(4) Za izboljšanje odvodnih razmer v Rožni Dolini je potrebno usposobiti suhi zadrževalnik Pikol. V mestu je potrebno zgraditi kanala ZBDVs in BCs za odvajanje meteornih voda z zahodnega roba in severnega dela mesta v Sočo ter zadrževalni bazen na Ščednah za zadrževanje dela zalednih voda s pobočja Katarine nad obvoznico. Dolgoročno je predvidena tudi izgradnja vzporednega razbremenilnika ob trasi pokritega dela vodotoka Koren, ki je vezan na enak poseg na italijanski strani vodotoka.

(5) V skladu s Strategijo ravnanja z odpadki Vlade RS bo potrebno nadgraditi mrežo zbirnih in prevzemnih mest za ločeno zbiranje posameznih vrst odpadkov, še zlasti nevarnih frakcij komunalnih odpadkov iz gospodinjstev. Na območju regijskega Centra za ravnanje z odpadki (CERO) Nova Gorica bo vzpostavljena mehansko biološka obdelava mešanih komunalnih odpadkov. Do CERO bo potrebno zagotoviti nov prometni dostop iz smeri hitre ceste. Na območju mesta bo potrebno vzpostaviti dva zbirna centra za komunalne odpadke, enega v Solkanu in enega v Novi Gorici. Evidenco divjih odlagališč odpadkov je potrebno nadgrajevati in predvideti sanacijo. Najprej je potrebno sanirati divja odlagališča na vodovarstvenih območjih.

20. člen

(zasnova telekomunikacijske infrastrukture)

Na območju občine bodo z najsodobnejšo telekomunikacijsko infrastrukturo opremljena vsa območja strnjene pozidave. Območja razpršene poselitve bodo pokrita z brezžičnimi povezavami. Postopno se bo povečevala opremljenost z omrežji optičnih kablov ter pokritost z radijskim in digitalnim televizijskim signalom, signalom za mobilno telefonijo ter drugimi signali.

21. člen

(splošne usmeritve za razvoj v krajini)

(1) Razvoj krajine v občini mora biti usmerjen v ohranjanje naravnih in kulturnih kakovosti, ob hkratnem zagotavljanju gospodarskega razvoja. Dejavnosti v krajini naj bodo umeščene v območja z največjimi potenciali zanje in najmanjšo ranljivostjo prostora, v skladu z naravnimi in kulturnimi kakovostmi, kvaliteto naravnih virov ter ogroženostjo zaradi naravnih in drugih nesreč. Na območjih, ki so spoznana za vrednejša zaradi naravnih, kulturnih in drugih kvalitet, naj bo zagotovljeno skupno varovanje. Poleg kmetijstva, gozdarstva in poselitve, ki najmočneje vplivajo na razvoj krajine, se bodo znotraj posameznih krajin razvijale tudi turistične in rekreacijske dejavnosti, gospodarjenje z vodami ter izkoriščanje mineralnih surovin.

(2) Z ohranjanjem in vzpostavljanjem kulturne in simbolne prepoznavnosti krajine naj se zagotavlja večja privlačnost območij, specifične razvojne možnosti, kvalitetno bivalno okolje in možnosti za identifikacijo prebivalstva s teritorijem občine. Kulturno in simbolno prepoznavnost ter doživljajsko vrednost krajine oblikujejo pestra kulturna krajina, stavbna in naselbinska dediščina podeželja ter naravne kakovosti, ki so dejavniki prepoznavnosti krajine in jih je zato potrebno obravnavati kot razvojne dejavnike, ki povečujejo privlačnost tudi za investitorje in obiskovalce. Spodbujati je potrebno razvoj turizma v povezavi s kulturnimi vrednotami, kar bo prispevalo h gospodarskemu razvoju občine.

(3) Poseben odnos je potrebno imeti do območij regionalne prepoznavnosti Trnovske in Banjške planote ter območij lokalne prepoznavnosti pobočij nad Goriško ravnico, Vipavske doline in zelenega obroča hribov okoli Nove Gorice, Sabotina, Svete Gore, Škabrijela, Danijela in Panovca.

22. člen

(splošne usmeritve za razvoj kmetijstva)

(1) Najboljša kmetijska zemljišča, ki naj bodo namenjena za intenzivno kmetijsko proizvodnjo in za katera bo zagotovljeno trajno varstvo, je treba določiti po predhodnem usklajevanju z drugimi interesi v prostoru, z upoštevanjem ranljivosti prostora.

(2) Opravljanje kmetijske dejavnosti naj se na območjih s slabšim pridelovalnim potencialom spodbuja, če se s tem omogoča ohranjanje kulturnih in simbolnih kakovosti krajine ali biotske raznovrstnosti ter naravnih vrednot.

(3) Na območjih, ogroženih zaradi škodljivega delovanja voda, burje, zmrzali in suše, je treba kmetovanje prilagoditi neugodnim terenskim in klimatskim razmeram.

(4) Območja, kjer so agrarne operacije povzročile krajinsko in ekosistemsko osiromašenje, je potrebno sanirati s stopnjevanjem deleža vegetacijskih prvin in renaturacijo vodotokov.

(5) Pri umeščanju drugih dejavnosti, ki bi lahko povzročile onesnaženje tal z visokim ali dobrim pridelovalnim potencialom, je treba zagotoviti dovolj velik odmik od kmetijskih zemljišč ali zasaditi zaščitne vegetacijske pasove.

(6) Drevesna in grmovna zarast med kmetijskimi zemljišči in ob vodotokih naj se ohranja.

(7) Kmetijska zemljišča v neposredni bližini naselij in med obstoječo pozidavo se lahko namenijo za poselitev le, če se s tem ne spremenijo ekološki in gospodarski pogoji v taki meri, da bi kvarno vplivali na zdravje ljudi.

23. člen

(usmeritve za razvoj intenzivne kmetijske proizvodnje)

(1) Kmetijsko dejavnost se prednostno usmerja v Vipavsko dolino, kjer je proizvodni potencial tal največji. Območje intenzivnega kmetijstva bo Šempasko polje, kjer naj prevladuje njivska pridelava. Na tem območju so dovoljeni ukrepi za posodabljanje kmetijske proizvodnje, vendar je treba upoštevati poplavna območja ter ohranjati naravo ob vodotokih, obstoječo krajinsko strukturo, mrežo poti, prostorske smeri, naravne koridorje in logiko krajinskega vzorca.

(2) Območja vrtnarske proizvodnje, namenjena vzgoji zelenjadnic in okrasnih rastlin, so Šempasko polje, pobočja pod robom Trnovske planote od Lok do Vitovelj, ravninska območja ob Vipavi ter kmetijska območja pri Rožni Dolini. Objekti za vrtnarsko pridelavo smejo biti na teh območjih postavljeni le, če so v zadostnem odmiku od poselitve, da niso zanjo motilni.

(3) Na pobočjih južnega dela Vipavske doline naj se ohranja struktura večjih sklenjenih površin kmetijskih zemljišč med gozdom. Spodbuja naj se intenzivno vinogradništvo in sadjarstvo, pri čemer se novi trajni nasadi ne smejo umeščati na erozijska in plazovita območja.

(4) Na območju Trnovske in Banjške planote naj se spodbujata pašna živinoreja in ekološko kmetijstvo. Spodbuja naj se razvoj dopolnilnih dejavnosti na kmetijah, predvsem predelavo kmetijskih pridelkov, mesnih in mlečnih izdelkov ter lesa, zlasti pa še kmetijskega turizma. Preprečevati je treba zaraščanje kmetijskih zemljišč, zlasti na območju Banjške planote. Kmetijska dejavnost na Trnovski in Banjški planoti mora upoštevati vse potrebne omejitve zaradi varstva vodnih virov. Kmetijska dejavnost naj se na območju planote izvaja tako, da se ohranjajo naravne značilnosti in kakovosti območja ter prepoznavne značilnosti območja.

(5) Na pobočjih pod Trnovsko planoto in v dolini Branice, kjer se razvijata predvsem sadjarstvo in vinogradništvo, naj se kmetijska dejavnost izvaja tako, da se ohranja preplet kmetijskih zemljišč in poselitve. Upoštevati mora omejitve nestabilnega terena in zahteve ohranjanja narave.

(6) Pri prenovah obstoječih trajnih nasadov in vzpostavljanju novih naj se izbira tako obliko nasada, da bo nevarnost proženja erozije minimalna.

24. člen

(usmeritve za razvoj gozdarstva)

(1) Posegi in obnovitvena, vzdrževalna ter varstvena dela v varovalnih gozdovih na skrajnem južnem delu Trnovske planote, ki večinoma sovpadajo tudi s krajinskim parkom Južni obronki Trnovskega gozda, in v najbolj strmih pobočjih severnih obronkov kraške planote nad Branico morajo biti skladni s sprejetimi gozdnogospodarskimi načrti in drugimi pravnimi akti. Gospodarjenje v teh gozdovih je omejeno na krepitev varovalne funkcije gozdov.

(2) V gozdnih rezervatih Kromberški hrasti, Lijak, Smrečje, Paradana, Govci, Golaki in nekaj manjših v Trnovskem gozdu ter delno v mestnem gozdu Panovec so prepovedane vse dejavnosti razen opravljanja nalog javnih služb s področja gozdarstva, ohranjanja narave in nadzora lova. Zaradi poučnih in turističnih funkcij rezervatov z blažjimi režimi je, v skladu z gozdnogospodarskimi načrti, dovoljeno postavljanje informacijskih tabel.

(3) V gozdovih s posebnim namenom so posegi dovoljeni. Gospodarjenje z njimi mora biti prilagojeno vrsti in stopnji poudarjenosti posamezne funkcije gozda (ekološka, socialna, hidrološka, lesno proizvodna, biotopska …). Urejajo se na podlagi gozdnogospodarskih načrtov in drugih pravnih aktov. Med gozdove z izjemno poudarjenimi ekološkimi in socialnimi funkcijami, zlasti rekreacijskimi, spadajo območje Trnovskega gozda, delno mestni gozd Panovec, Škabrijel, Sveta Gora, Sabotin, Sveta Katarina, območje Železnih vrat nad Dornberkom ter drugi. Trnovski gozd in Banjška planota imata pomembne hidrološke funkcije, gozdni kompleksi Stare Gore, Mandrije in Panovca pa biotopske funkcije.

(4) Na območjih sklenjenih in ohranjenih gozdnih kompleksov s poudarjenimi funkcijami gozdov, ki so ovrednotene v gozdnogospodarskih načrtih, mora biti gospodarjenje sonaravno in trajnostno ter mora upoštevati večnamensko vlogo gozdov.

(5) Lesno proizvodna funkcija gozda se spodbuja na območjih, kjer so ustrezne naravne danosti in ni konfliktov z varstvom drugih naravnih virov. Lesno proizvodna funkcija gozda je izjemno poudarjena na območju Trnovskega gozda in dolinskega dela v južnem delu Vipavske doline. Lesna proizvodnja ni dovoljena v varovalnih gozdovih in gozdnih rezervatih. V gozdovih s posebnim namenom se lesna proizvodnja sme izvajati le v skladu z njihovim posebnim namenom.

(6) Posege v gozdni prostor je potrebno usmerjati na robna območja gozdnih kompleksov in v gozdove s slabšo zasnovo, oziroma na območja zaraščajočih se površin kot povratne rabe kmetijskih površin. Primernost posegov, določenih s predpisi o urejanju prostora, krčitve gozdov in izkoriščanja za potrebe paše je potrebno oceniti glede na ovrednotenje funkcije gozdov. V večje sklenjene gozdne komplekse, še posebej kjer so poudarjene socialne ali ekološke funkcije gozdov, posegi v gozd in gozdni prostor za namene razpršene poselitve niso dopustni. Izjema so manjši objekti za potrebe gozdarstva in lova. V gozdnem prostoru se smejo urejati kolesarske in pešpoti, namenjene rekreaciji prebivalstva.

(7) Ravninskih gozdov, skupin dreves in posameznih dreves v kmetijski krajini naj se ne krči. Gozdove v naseljih naj se ohranja in vključuje v zelene sisteme naselij. Gozdove v bližini naselij se sme nameniti poselitvi le, če to bistveno ne spreminja ekološkega ravnovesja.

25. člen

(usmeritve za gospodarjenje z vodami)

(1) Vode v občini se smejo izkoriščati za oskrbne, gospodarske in turistično rekreacijske namene le ob hkratni skrbi za varstvo njihove kakovosti ter njihovega krajinskega in doživljajskega pomena. Pri načrtovanju rabe prostora je kot omejitev potrebno upoštevati poplavnost, erozijo in plazovitost. Posegi na vodna zemljišča morajo biti izvedeni tako, da upoštevajo morfološke značilnosti

voda in drugih krajinskih kvalitet. Območja vodnih in priobalnih zemljišč, ki niso namenjena bivanju ali opravljanju dejavnosti, bodo prepuščena naravni dinamiki prostora. Rabo prostora, ki lahko vpliva na spremembe odtočnega režima, bomo usmerjali izven teh območij. Nadaljnje regulacije vodotokov niso dopustne. Zaradi kmetijstva regulirane vodotoke Vipavo in Lijak bomo renaturirali.

(2) Največji potencial vodnega vira je bazen pod Trnovsko in Banjško planoto na razpoklinskih in kraških vodonosnikih z veliko izdatnostjo. Potencialni vodni viri v prodih in peskih se nahajajo tudi na ravninskem delu občine na območjih Vipave, Branice in Lijaka, večje zaloge vode so tudi na območju med Dornberkom in Prvačino. Vse obstoječe vodne vire je treba varovati pred onesnaženjem, zato bo potrebno sprejeti še zaščito vodnih virov Trnovske in Banjške planote. Dejavnosti je treba v skladu s sprejetimi načrti v največji možni meri usmerjati izven območij podtalnice in virov pitne vode, oziroma njihovo izvajanje prilagoditi tako, da ne bodo predstavljale nevarnosti za onesnaževanje voda. Za gradnjo in druge prostorske ureditve na vodovarstvenih območjih je treba upoštevati pogoje in omejitve iz državnih in občinskih predpisov, ki se nanašajo na ta območja, ter področno zakonodajo.

(3) Pri urejanju in ohranjanju vodnega režima je potrebno upoštevati naravno dinamiko in sonaravno urejanje odtočnega režima tako, da se ohranjajo naravne retenzijske sposobnosti prostora oziroma zagotavlja njegovo ponovno vzpostavitev, če je to mogoče. Ob izkazanem javnem interesu se retenzijske površine ali obseg vodnega režima lahko zmanjšuje, vendar le ob ustrezni nadomestitvi teh površin oziroma izvedbi drugih izravnalnih ukrepov, ki zagotavljajo, da se ne poslabšajo poplavna varnost, vodni režim in stanje voda.

(4) Obstoječo poplavno ogroženost bomo zmanjševali v skladu s podrobnejšim načrtom zmanjševanja ogroženosti pred poplavami. Posebej je to pomembno na poplavnem območju, ki sega na območje Gorice v Italiji. Na podlagi hidrološko hidravlične študije bo zgrajen vzporedni razbremenilnik ob trasi pokritega dela vodotoka Koren. Razbremenilnik dimenzije manj kot tri metre premera bo izveden s tehniko usmerjenega vrtanja v veliki globini (več kot deset metrov). Na vhodnem delu bo izveden s prelivnim objektom iz vodotoka Koren in uvajalnim jaškom. Enak poseg bo razbremenilnik dopolnjeval na italijanski strani vodotoka. Poseg je v pristojnosti države in se načrtuje dolgoročno.

(5) Za potrebe nižanja visokovodnih pretokov reke Vipave bo na območju Stesk (na območjih k.o. Dornberk in Branica), za lociranje suhega zadrževalnika visokih voda, na območju od lokacije Mlina vzdolž vodotoka Vipava do meje z občino Ajdovščina, zagotovljena dolgoročna strateška rezervacija prostora za potrebe zadrževanja visokovodnih pretokov.

(6) Na območjih naselij mora biti zagotovljeno okoljsko sprejemljivo odvajanje in čiščenje odpadnih voda. Odvajanje padavinskih voda z večjih ureditvenih območij je treba načrtovati tako, da bo v čim večji meri zmanjšan hipni odtok padavinskih voda z urbanih površin, torej jih je potrebno pred iztokom v površinske odvodnike zadrževati.

(7) Vodna infrastruktura se lahko uporablja tudi za druge namene, če to ni v nasprotju ali ne omejuje izvajanja osnovnega namena. Dejavnosti, ki so na območjih zadrževalnikov Pikolud in Pikol dopustne za čas do celostne rešitve odvodnje Nove Gorice, so dopustne le, če ne zmanjšujejo kapacitete tehničnih objektov in njune funkcionalnosti.

(8) Območja rekreacije na vodi na Soči in Vogrščku je treba urejati tako, da upoštevajo morfološke značilnosti voda in da rekreacijska raba ni v nasprotju z drugimi kvalitetami krajine.

(9) Spodbujali bomo varčno in smotrno rabo pitne vode. Z dograditvijo kanalizacijskega sistema, s pravilnim in nadzorovanim odstranjevanjem odpadkov ter nadzorovano uporabo nevarnih snovi bomo odpravili oziroma maksimalno zmanjšali možnost ogrožanja vodnih virov. Odvajanje odpadnih voda neposredno v podzemne vode je prepovedano.

26. člen

(usmeritve za pridobivanje mineralnih surovin)

(1) Na območju občine je treba varovati in nadzorovati smotrno gospodarjenje z apnencem, dolomitom, glino, laporjem in flišem ter preprečevati možna razvrednotenja območij mineralnih surovin. Izkoriščanje mineralnih surovin se dovoljuje v obstoječih in razširjenih kopih v Solkanu, na Okroglici, v Malin Dolu pri Lokovcu in na Lazni.

(2) Pridobivanje gline, laporja in fliša naj se omeji le na nahajališče Turjak na Okroglici, ki je nadzemni pridobivalni prostor. Ker je območje kopa v večjem delu zunaj občine, območje nahajališč rude pa sega tudi na območje občine, bo potrebno z regionalnim prostorskim načrtom urediti vzporedno koriščenje rude in sanacijo pridobivalnih površin.

(3) Pridobivanje apnenca in dolomita bo dovoljeno na več območjih:

– V kamnolomu Solkan, ki je nadzemni pridobivalni prostor karbonatne surovine, apnenca. Območju kamnoloma je potrebno določiti končno namensko rabo prostora. Za ta namen je potrebno pridobiti temeljne podatke o prostoru (nosilnost tal, prevetrenost ...) ter analizirati razvojne potrebe občine oziroma regije. Potrebno je načrtovati okoljsko in krajinsko sanacijo območja, ki mora posebno pozornost nameniti bližnjemu historičnemu jedru Solkana in krajinski sliki naravnih vrat v Soško dolino.

– V kamnolomih Lokovec in Lazna, ki sta nadzemna pridobivalna prostora tehničnega kamna, namenjenega za lokalno oskrbo. Tam povečevanje proizvodnje ni dovoljeno, po končanem izkoriščanju pa je kope potrebno sanirati.

– V nahajališčih Sedovec pri Ravnici in Jelenk nad Anhovim, ki sta potencialna prostora pridobivanja tehničnega kamna, apnenca in sta že geološko raziskana.

(4) Na območju občine je še več manjših opuščenih ali manjših občasno aktivnih nelegalnih kopov. Nelegalne kope, tudi opuščene, bomo evidentirali in sanirali z ustrezno nadomestno rabo prostora ali pa jih prepustili naravni sukcesiji.

27. člen

(usmeritve za razvoj turizma in rekreacije v naravnem okolju)

(1) Razvoj turističnih, športnih in rekreacijskih dejavnosti je treba usmerjati tako, da se bodo ohranjale naravne in kulturne kakovosti prostora ter preprečevali konflikti z drugimi rabami, predvsem s poselitvijo in kmetijstvom. Razvoj turizma naj temelji na naravnih in kulturnih kvalitetah občine. Turistična, športna in rekreacijska območja je treba infrastrukturno opremiti in jim zagotoviti razvojnim potrebam ustrezno velike servisne površine. Zaradi ohranjanja naravnih kakovosti naj se izvajanje posameznih športnih in rekreacijskih dejavnosti ustrezno omeji. Območja kopalnih voda smejo biti vzpostavljena le tam, kjer izpolnjujejo z zakonom predpisane kriterije.

(2) Turistična infrastruktura naj se koncentrira v turističnih centrih v Novi Gorici, Solkanu, na Ajševici in Lokvah. V pomembnejša rekreacijska izhodišča z osnovno infrastrukturo, gostiščem, informacijsko točko in parkiriščem, naj se razvijejo Banjšice, Lokovec, Čepovan, Trnovo, Šempas, Dornberk in Branik.

(3) Vinogradniška in kulinarična ponudba naj se razvija v naseljih južnega dela Vipavske doline, Braniku, Preserjah, Saksidu, Steskah, Budihnih, Zaloščah, Taboru, Potoku pri Dornberku, Dornberku, Dragi, Brdu, Prvačini in Gradišču nad Prvačino ter v naseljih severnega dela Vipavske doline, Oseku, Vitovljah, Šempasu, Ozeljanu, Šmihelu, Lokah in Kromberku, ki so povezana z

vinskimi cestami. Naselja naj se razvijajo ob ohranjanju naselbinskih in drugih kulturnih kakovostih ter ob zagotavljanju prostorskih možnosti za razvoj dopolnilnih dejavnosti na kmetijah, povezanih s turizmom.

(4) Športne in rekreacijske dejavnosti naj se razvijajo zlasti na Lijaškem polju s Panovcem, na Soči, Vogrščku, na Trnovski in Banjški planoti ter v dolini Branice s Krasom. Območja nižinskega dela občine naj bodo povezana s kolesarskimi potmi.

(5) Območje Panovca z Lijaškim poljem naj se v povezavi z območjem ob Soči in Vogrščku razvije v glavno rekreacijsko cono širšega mestnega območja kot dodatna ponudba zabaviščnemu turizmu Nove Gorice. Na območju Panovca je potrebno urediti ustrezno rekreacijsko infrastrukturo in servisne dejavnosti, zlasti na vstopnih točkah, peš poti, otroška igrišča, parkirišče, gostinski objekt. Na območju Lijaškega polja naj se razvijajo alternativni športi kot so jadralno padalstvo, zmajarstvo, prosto plezanje, letenje z lahkimi in ultra lahkimi letali ter modelarstvo, konjeništvo, opazovanje ptic, s potrebnimi servisnimi objekti in površinami. Na površinah pod Ozeljanom naj se uredi igrišče za golf. Za obiskovalce je potrebno urediti območje izvira Lijaka, ki naj bo dostopno s peš in kolesarskimi potmi.

(6) Ob Soči naj se razvijajo vodne in obvodne športno rekreacijske dejavnosti, predvsem kajakaštvo, in kopanje. Tudi območje ob Vogrščku naj se uredi za sprehode in rekreacijo ter se s peš in kolesarskimi potmi poveže z bližnjimi rekreacijskimi območji. Vodno akumulacijo severno od avtoceste, kjer vodna gladina ne niha, naj se uredi za kopanje in vodne športe, južno od avtoceste pa naj se ureditve za takšno dejavnost priredijo osnovnemu namenu vodnega zadrževalnika. Dejavnosti na in ob Vogrščku se smejo izvajati le tako, da ne škodijo kvaliteti vode v akumulaciji.

(7) Na Trnovski in Banjški planoti naj se dopušča in spodbuja razvoj športno rekreacijske in turistične dejavnosti v povezavi z naravnimi in kulturnimi kakovostmi območja, ob skrbi za njihovo ohranjanje in s čim manjšimi posegi v prostor. Gradnja potrebne infrastrukture naj se usmerja na neizpostavljena območja, upoštevaje okoljske in naravovarstvene kriterije ter zahteve varstva kulturne dediščine. Posodablja naj se obstoječa turistična infrastruktura, zlasti smučišča. Uredijo in sanirajo naj se točke, kjer se ljudje že sedaj zbirajo, parkirišča, piknik prostori, razgledišča, pešpoti in tekaške proge. Ureditve morajo biti take, da ne ogrožajo virov pitne vode ter upoštevajo omejitve varstva narave. Upošteva naj se območje medveda. Pri zasneževanju smučišč se ne sme uporabljati sredstev za utrjevanje snega. Upoštevati je treba veliko požarno ogroženost območja zaradi pomanjkanja površinskih voda. Turističnih točk, ki omogočajo daljše zadrževanje večjih skupin ljudi, se ne sme urejati v neposredni bližini naravnih vrednot. Športna in rekreacijska ponudba Trnovske in Banjške planote naj bo dopolnjevana s ponudbo ekoloških in turističnih kmetij ter z etnološko dediščino območja. Zaradi lažjega varstva območja, upravljanja območja ter pridobivanja sredstev za razvoj območja, je potrebno ustanoviti regijski park Trnovski gozd.

(8) Sakralni turizem naj se razvija v območju sakralnih centrov Sveta Gora in Kostanjevica, ki sta tudi pomembni dominanti nad mestnim prostorom. Za turistično dejavnost je potrebno bolje izrabiti tudi kulturne spomenike, kot sta gradova Rihemberg in Kromberk, Solkanski kamniti most in Laščakova vila v Rafutskem parku ter zanimiva lokalna posebnost, novi skupni trg obeh Goric pred železniško postajo.

(9) Posebna oblika kulturno zgodovinske turistične dejavnosti naj se razvija na območjih Parka miru in Poti miru, po katerih je potekala Soška fronta v prvi svetovni vojni, na Sabotinu, Sveti Gori, Sveti Katarini, Škabrijelu in Danijelu. Ta območja se z območji parkov v zgornji Soški dolini in na Krasu lahko povezujejo v vsegoriški in čezmejni kulturno zgodovinski turistični kompleks.

(10) Občina naj za razvoj turizma bolje izkoristi prednosti geografske lege, ki jih ponuja bližina velikih Italijanskih mest, predvsem Benetk, z mrežo letališč, Ronke, Benetke, Treviso.

28. člen

(usmeritve za varstvo naravnih in kulturnih kakovosti)

(1) Z ohranjanjem naravnih procesov je z ustreznimi rabami treba zagotoviti ohranjanje ugodnega stanja habitatnih tipov na območjih in objektih varstva naravnih kakovosti, kot so zavarovana območja, območja predlagana za zavarovanje, naravne vrednote, ekološko pomembna območja, habitatni tipi in posebna varstvena območja Natura 2000. Za zagotavljanje sprejemljivosti načrtovanega prostorskega razvoja občine je na območjih Nature in zavarovanih območjih potrebno upoštevati predpisane omilitvene ukrepe.

(2) Preprečevati je potrebno posege, s katerimi bi se utegnile spremeniti lastnosti, vsebina, oblike in s tem vrednost objektov kulturne dediščine, omogočanje dostopa do dediščine, predstavljanje dediščine javnosti ter celostno ohranjanje dediščine.

(3) Na območju SCI SI3000255 Trnovski gozd–Nanos naj se obiskovalci usmerjajo na poti in mesta, ki so za medveda manj moteča in primerno oddaljena od njegovega življenjskega prostora (brlogi, mrhovišča). Zagotovljen mora biti reden odvoz smeti. Na gnojišča naj se ne odlaga ostankov hrane. Za vsa območja površin za oddih, rekreacijo in šport je treba določiti upravljavca, ki bo odgovoren za redno in ustrezno vzdrževanje. Postaviti je treba informacijske table, ki bodo obiskovalce obveščale, da se nahajajo na območju medveda in jih seznanjale s pravili ravnanja na območju. Zaradi navzočnosti medveda naj se paša drobnice omeji.

(4) Na območju SPA SI5000025 Trnovski gozd naj se na celotnem območju poseki, izvedeni zaradi prostorskih ureditev, opravljajo le med prvim septembrom in prvim marcem. Za vsa območja površin za oddih, rekreacijo in šport je treba določiti upravljavca, ki bo odgovoren za redno in ustrezno vzdrževanje. Postaviti je treba opozorilne table za omejitev gibanja. Obiskovalce je potrebno zadržati na informacijskih rekreacijskih točkah, ki naj ne služijo kot izhodišče za prosto gibanje v gozdu. Vsebino tabel je potrebno uskladiti z ZRSVN.

(5) Na območju SPA-IBA SI 5000021 Trnovski gozd južni rob in Nanos se je potrebno izogibati poseganju v ekstenzivne sadovnjake, travnike in mejice. Delež pozidanih travnikov in sadovnjakov ne sme preseči 3 % površine vseh na celotnem območju IBA-SPA v MONG. Pozida oziroma uniči se lahko največ 1,3 ha ekstenzivnih sadovnjakov ter 9,6 ha travnikov.

(6) Na območju SPA-IBA SI 5000021 Trnovski gozd južni rob in Nanos na kmetijskih površinah ni dovoljeno intenzivno kmetijstvo. Večjim organiziranim množičnim prireditvam se je, zaradi zaščite tam gnezdečih ogroženih vrst ptic, potrebno izogibati. Za območje je potrebno zagotoviti redno upravljanje z natančno določenim režimom rabe in nadzorom območja. Načrt upravljanja mora vsebovati ukrepe:

– uvedbo rednega nadzora s pomočjo naravovarstvenih nadzornikov;

– omejitev vseh del na čas med prvim septembrom in prvim marcem;

– postavitev opozorilnih označevalnih tabel z opozorili planincem in pohodnikom, naj se držijo označenih planinskih poti;

– na južnih pobočjih sanacijo (vzpostavitev naravnega stanja) vseh nelegalnih pešpoti na Sabotin in usmerjanje pohodnikov na legalne poti z opozorilnimi tablami ter

– prepoved ekstremnih športov, kot so prosto plezanje, jadralno padalstvo in zmajarstvo.

Za območje vzletišča jadralnih padalcev in zmajarjev nad Lijakom naj se pri letenju upošteva režim:
– prepoved vseh poletov med 1. februarjem in 30. junijem;
– omejitev letov na čas med 30. septembrom in 1. januarjem ter
– omejitev jadranja v območju Ozeljan, Trnovo, Ravnica in Kromberk na čas med 30. junijem in 1. februarjem.

(7) Izdelati je potrebno podroben načrt razvoja jadralnega padalstva in letenja na območju celotne Vipavske doline, ki naj predvidi in natančno določi obseg množičnih prireditev, čas letenja in odmik letenja od sten. Za načrt mora biti opravljena presoja vplivov na kvalifikacijske vrste ptic. Na celotnem IBA-SPA ni dovoljeno vzpostavljanje novih vzletnih mest.

(8) Na območju NS Panovec je pred izdajo uporabnega dovoljenja potrebno natančno določiti režim upravljanja in vzdrževanja vodnega zadrževalnika in še predvsem sečnje.

29. člen

(usmeritve za varstvo pred naravnimi in drugimi nesrečami)

(1) Pri gradnji je potrebno upoštevati zakonska določila o protipotresni gradnji. Izdelati je potrebno študijo o inventarju potresno ogroženih stavb ter o vplivu potresnega sunka nanje.

(2) Na območjih nestabilnega terena s srednjim in velikim tveganjem plazenja tal, zlasti na pobočjih pod celotnim robom Trnovske planote, pod Škabrijelom ter v Gradišču nad Prvačino, so dovoljeni vsi zaščitni ukrepi, ki služijo stabiliziranju terena. Pred izvedbo zemeljskih del morajo investitorji pridobiti geološko mnenje in predloge za ustrezno delo. V poplavnih, erozijskih, hudourniških in plazovitih območjih naj se ne načrtuje nove poselitve, infrastrukture oziroma dejavnosti in prostorskih ureditev, ki lahko s svojim delovanjem povzročijo naravne nesreče.

(3) Poseganje na poplavne površine ni dovoljeno, v kolikor imajo posegi ob poplavi škodljiv vpliv na vode, vodna ali priobalna zemljišča ali povečujejo poplavno ogroženost območja. Ko se taki posegi le načrtujejo, je potrebno izvesti protipoplavne ukrepe.

(4) Pri umeščanju dejavnosti na območju Ajševice se retenzijske površine Lijaka ne smejo zmanjševati. V primeru izvzema delov poplavnih površin je potrebno predvideti ukrepe za odpravo negativnih vplivov.

(5) Jez male HE Gradišče na Vipavi je potrebno sanirati in funkcionalno prilagoditi. Nasipe na desnem bregu reke Vipave gorvodno od jezu Gradišče je potrebno sanirati.

(6) Potrebno je sanirati vodotok Branica na odsekih naselja Cvetrož v Podčuku ter Vas v Braniku. Zgraditi je potrebno obrambni nasip ali zid ob ogroženih objektih.

(7) Vsi posegi na območju potoka Slatna, požiralnikov Kloštre in Pavlinov bezen, s katerimi bi se povečala poplavna varnost območja Grgarske kotline, morajo biti izvedeni v skladu z varstvenim režimom zavarovanega območja ter ob sodelovanju strokovne krasoslovne inštitucije. Zemeljska dela v ožjem območju jam oziroma brezen so prepovedana.

(8) Za izboljšanje stanja oziroma za povečanje varnosti zaradi poplav je potrebno urediti sistem alarmiranja na namakalnem sistemu Vogršček.

(9) Za zagotavljanje varnosti pred požari so, predvsem na območju gozdov Trnovske in Banjške planote ter Krasa nad Branikom in na območjih ob železniški progi Jesenice–Nova Gorica–Sežana, potrebni dobra organizacija, preventiva, nadzor in osveščanje.

(10) Zaradi občasnega pojavljanja močnih vetrov, ki dosegajo hitrosti do 200 km/h, je potrebno pri gradnjah vse dele konstrukcij in vse pritrditve dimenzionirati tako, da jih sunki vetra ne morejo odtrgati.

(11) Na območju občine je potrebno urediti območje za varno shranjevanje neeksplodiranih ubojnih sredstev, zlasti ostankov iz prve svetovne vojne.

30. člen

(zaščita in reševanje)

(1) Za potrebe zaščite in reševanja je potrebno urediti območja:
– za pokop ljudi na obstoječih pokopališčih z bližnjo okolico;
– za pokop živali v okolici objektov Veterinarskega zavoda in bivšega MIPa;
– za deponijo ruševin na CERO Nova Gorica in v zapuščenem kamnolomu na Skalniški cesti;
– za skladiščenje neeksplodiranih ubojnih sredstev v bližini naselja Grgar;
– vzletišča za športna letala in helikopterje na Ajševici;
– za evakuacijo na območjih varnih in dostopnih delov naselij kot so športna igrišča in parkirišča.

(2) Območja za dekontaminacijo ljudi, živali, opreme in tehnike, območja evakuacijskih zbirališč, območja za urejanje začasnih bivališč, za skladiščenje opreme in sredstev za zaščito in reševanje, je treba urejati v skladu z načrtom civilne zaščite.

(3) Na ureditvenem območju mesta je obvezna gradnja zaklonišč osnovne zaščite v določenih objektih namenjenih za izobraževanje, zdravstvo, vzgojo in varstvo, telekomunikacije, objektih javnega potniškega prometa, pomembnejših energetskih in industrijskih objektih ter objektih za delo državnih organov. V muzejih, galerijah, arhivih in knjižnicah nacionalnega pomena se zaklonišča gradijo kot depoji. V vseh novih objektih na območju je potrebna ojačitev prve plošče.

31. člen

(območja za potrebe obrambe)

Območji izključne rabe za potrebe obrambe sta območje Plato 7 pri Rijavcih in območje vojašnice Ajševica. Poleg območja vojašnice Ajševica se nahaja tudi območje možne izključne rabe za potrebe obrambe. Območja izključne rabe prostora za potrebe obrambe so obstoječa in načrtovana območja, namenjena izključno za obrambne potrebe, na katerih potekajo stalne aktivnosti, zlasti za razmestitev, usposabljanje in delovanje vojske. Območja možne izključne rabe prostora za potrebe obrambe so območja, ki so primarno namenjena za druge potrebe, vendar se jih lahko v primeru izrednega ali vojnega stanja, krize, ob naravnih in drugih nesrečah ter v miru za usposabljanje, uporabi za obrambne potrebe oziroma so za potrebe obrambe v souporabi.

32. člen

(usmeritve za določitev namenske rabe zemljišč)

(1) V strateškem delu OPN so na podlagi usmeritev glede razvoja poselitve, razvoja v krajini ter zasnove gospodarske javne infrastrukture prikazane usmeritve za opredelitev namenske rabe stavbnih, kmetijskih, gozdnih, vodnih in drugih zemljišč. Območ-

ja stavbnih zemljišč so na podlagi urbanističnih načrtov določena pretežno znotraj območij naselij. Določena so zemljišča, ki na podlagi demografskih in gospodarskih analiz ter smernic za razvoj družbenih dejavnosti zadoščajo za nadaljnji dvajsetletni razvoj.

(2) V izvedbenem delu OPN so določena območja zemljišč osnovne namenske rabe, kmetijska, gozdna, vodna in druga zemljišča, ter stavbna zemljišča podrobnejše namenske rabe:

– Stavbna zemljišča podrobnejše namenske rabe za urbano območje Nove Gorice ter drugih naselij, ki načrtujejo intenzivnejši razvoj, so določena na podlagi usmeritev iz strateškega dela in urbanističnih načrtov, upoštevaje aktualne razvojne potrebe. Stavbna zemljišča za ostala naselja so določena na podlagi potreb naselij v skladu z njihovo funkcijo v omrežju naselij, dejanskim stanjem namenske rabe ter potrebnimi manjšimi širitvami. Razpršena poselitev v občini je določena na podlagi stanja prostora oziroma prikaza teh zemljišč v veljavnem planskem aktu občine in njenih širitev.

– Kmetijska zemljišča so prikazana ločeno glede na varstvo in sicer kot najboljša in druga kmetijska zemljišča. Določena so na podlagi evidence dejanske rabe kmetijskih zemljišč, kategorizacije kmetijskih zemljišč in drugih uradnih kmetijskih prostorskih evidenc ter na podlagi potreb po zmanjševanju zaradi razvojnih potreb občine.

– Gozdna zemljišča so določena na podlagi evidence dejanske rabe kmetijskih zemljišč, kategorije gozdov in na podlagi zmanjševanja ali širitve stavbnih zemljišč naselij in razpršene poselitve.

– Vodna zemljišča so določena kot vodna telesa površinskih voda na podlagi prikaza stanja prostora.

– Druga zemljišča, predvsem za infrastrukturo, so določena na podlagi prikaza stanja prostora, ob upoštevanju dejanskega stanja in projektnih preveritev.

II / 2 IZVEDBENI DEL

33. člen
(vsebina izvedbenega dela)

(1) Izvedbeni del določa:
– namensko rabo prostora (NRP),
– gospodarsko javno infrastrukturo (GJI),
– enote urejanja prostora (EUP),
– prostorske izvedbene pogoje (PIP) ter
– območja, za katera se pripravi OPPN, in usmeritve za izdelavo OPPN.

(2) Izvedbeni del je potrebno upoštevati pri izdaji gradbenih dovoljenj za gradnjo objektov, pri prostorskem umeščanju in gradnji enostavnih in nezahtevnih objektov, pri spremembi namembnosti objektov in rabe prostora ter pri drugih posegih, ki jih določajo predpisi.

(3) Poleg določb izvedbenega dela je potrebno pri graditvi objektov, pri spremembi namembnosti objektov in rabe prostora ter pri drugih posegih, ki jih določajo predpisi, upoštevati tudi druge predpise in druge akte, ki določajo javno pravne režime v prostoru, in na podlagi katerih je v postopku izdaje gradbenega dovoljenja treba pridobiti pogoje in soglasja. Dolžnost upoštevanja teh pravnih režimov velja tudi v primeru, kadar to ni navedeno v tem odloku.

34. člen
(stopnja natančnosti mej)

(1) Meje EUP in NRP so določene na podlagi katastrskih, topografskih in digitalnih ortofoto načrtov različnih meril in prikazane na zemljiškem katastru v merilu 1:5000. Kjer meje ne potekajo po parcelni meji, je za določitev meje uporabljen topografski podatek.

(2) Položajna natančnost mej EUP in NRP je enaka položajni natančnosti zemljiškega katastra, v kolikor meja sovpada s parceln omejo. V kolikor meje ne sovpadajo s parcelno mejo, je položajna natančnost meje odvisna od razlik med položajno natančnostjo opografskih in digitalnih ortofoto načrtov in digitalnim katastrskim načrtom na območju obravnavane meje.

(3) V primerih, ko je za določitev meje med območji NRP ali meje med EUP uporabljen topografski podatek in zaradi položajne nenatančnosti ali neskladnosti topografskih in katastrskih geodetskih podlag prihaja do razlik med načrtovanim in dejanskim stanjem, ki onemogočajo izvedbo gradnje v skladu s tem aktom, je potrebna interpretacija natančnosti zemljiškega katastra v odnosu na uporabljene topografske podatke. Interpretacijo poda občinska služba, pristojna za urejanje prostora.

(4) Drugi grafični prikazi iz predhodnega člena tega odloka so pripravljeni na podlagi podatkov o prikazu stanja v prostoru, katerih položajna natančnost je različna in katerih meje se lahko v določenih primerih razlikujejo od dejanskega stanja v naravi.

(5) V primerih, ko zaradi neusklajene ali neprimerne položajne natančnosti različnih podatkov meje, prikazane v tem aktu, odstopajood dejanskega stanja v naravi, je praviloma potrebno v postopku določitve parcele objekta izvesti postopek ureditve meje ali drug predpisan geodetski postopek, s katerim se nedvoumno izkaže usklajenost načrtovane gradnje s tem prostorskim aktom in stanjem v prostoru.

35. člen
(členitev prostora)

Za potrebe določitve PIP je izvedena členitev prostora. Celotni prostor občine je razdeljen na EUP, ki se združujejo v prostorske enote po naseljih. EUP se podrobneje delijo na podenote po vrstah namenskih rab. Členitev prostora je prikazana na kartah »3 – Prikaz območij enot urejanja prostora, osnovne oziroma podrobnejše namenske rabe prostora in prostorskih izvedbenih pogojev«.

36. člen
(enote urejanja prostora)

(1) Celotno območje občine je razdeljeno na EUP.

(2) Enote urejanja prostora v naseljih so označene z enolično oznako, ki je sestavljena iz:
– oznake naselja,
– zaporedne številke prostorske enote znotraj naselja,
– zaporedne številke podenote urejanja prostora.
Primer: NG–20/01

37. člen

(prostorski izvedbeni pogoji, ki veljajo za enote urejanja prostora)

(1) Za vsako enoto urejanja prostora so določeni PIP.
(2) PIP se delijo na splošne PIP in podrobne PIP.
(3) Splošni PIP se uporabljajo v vseh EUP, razen če je s podrobnimi PIP določeno drugače.
(4) Podrobni PIP dopolnjujejo ali spreminjajo splošne PIP po posameznih EUP. V primeru, ko so podrobni PIP drugačni od splošnih PIP, veljajo podrobni PIP.
(5) Za EUP, za katere je predvidena izdelava OPPN, veljajo usmeritve za izdelavo teh načrtov, ki so določene v 106. členu tega odloka.
(6) EUP, na katerih veljajo izvedbeni prostorski načrti, se urejajo na podlagi le-teh.

38. člen

(vrste namenske rabe prostora)

(1) Vsaka EUP ima predpisano vrsto namenske rabe.
(2) Gradnje so dovoljene le na območjih stavbnih zemljišč. Izven stavbnih zemljišč so dovoljene le gradnje, ki jih dopuščata zakon in ta odlok.
(3) Namenska raba prostora je prikazana na kartah »3 – Prikaz območij enot urejanja prostora, osnovne oziroma podrobnejše namenske rabe prostora in prostorskih izvedbenih pogojev«.
(4) Vrste namenskih rab določa naslednja preglednica:

OSNOVNA NAMENSKA RABA	PODROBNEJŠA NAMENSKA RABA	ČLENITEV PODROBNEJŠE NAMENSKE RABE
I. OBMOČJA STAVBNIH ZEMLJIŠČ		
	S – OBMOČJA STANOVANJ	
	SS – stanovanjske površine	SSe – območja stanovanjske prostostoječe individualne gradnje
		SSs – območja stanovanjske strnjene individualne gradnje
		SSv – območja kolektivne gradnje
	SB – stanovanjske površine za posebne namene	
	SK – površine podeželskega naselja	
	SP – površine počitniških hiš	
	C – OBMOČJA CENTRALNIH DEJAVNOSTI	
	CU – osrednja območja centralnih dejavnosti	
	CD – druga območja centralnih dejavnosti	CDi – območja namenjena dejavnostim izobraževanja, vzgoje in športa
		CDz – območja namenjena dejavnostim zdravstva in socialnega varstva
		CDk – območja namenjena dejavnostim kulture in verskim objektom s pripadajočimi ureditvami
		CDo – območja namenjena trgovskim, oskrbnim, poslovnim, storitvenim, gostinskim dejavnostim in manjši obrti
		CDv – območja namenjena verskim objektom s pripadajočimi ureditvami
	I – OBMOČJA PROIZVODNIH DEJAVNOSTI	
	IP – površine za industrijo	
	IG – gospodarske cone	
	IK – površine z objekti za kmetijsko proizvodnjo	
	B – POSEBNA OBMOČJA	
	BT – površine za turizem	
	BD – površine drugih območij	
	BC – športni centri	
	Z – OBMOČJA ZELENIH POVRŠIN	
	ZS – površine za oddih, rekreacijo in šport	
	ZP – parki	
	ZD – druge urejene zelene površine	
	ZK – pokopališča	

OSNOVNA NAMENSKA RABA	PODROBNEJŠA NAMENSKA RABA	ČLENITEV PODROBNEJŠE NAMENSKE RABE
	P – OBMOČJA IN OMREŽJA PROMETNE INFRASTRUKTURE	
	PC – površine cest	
	PŽ – površine železnic	
	PO – ostale prometne površine	
	T – OBMOČJA KOMUNIKACIJSKE INFRASTRUKTURE	
	E – OBMOČJA ENERGETSKE INFRASTRUKTURE	
	O – OBMOČJA OKOLJSKE INFRASTRUKTURE	
	F – OBMOČJA ZA POTREBE OBRAMBE	
	A – POVRŠINE RAZPRŠENE POSELITVE	
II. OBMOČJA KMETIJSKIH ZEMLJIŠČ		
	K1 – NAJBOLJŠA KMETIJSKA ZEMLJIŠČA	
	K2 – DRUGA KMETIJSKA ZEMLJIŠČA	
III. OBMOČJA GOZDNIH ZEMLJIŠČ		
	G – GOZDNA ZEMLJIŠČA	
IV. OBMOČJA VODA		
	VC – POVRŠINSKE CELINSKE VODE	
	VI – VODNA INFRASTRUKTURA	
V. OBMOČJA DRUGIH ZEMLJIŠČ		
	L – OBMOČJA MINERALNIH SUROVIN	
	LN – površine nadzemnega pridobivalnega prostora,	
	N – OBMOČJA ZA POTREBE VARSTVA PRED NARAVNIMI IN DRUGIMI NESREČAMI	
	f – OBMOČJA ZA POTREBE OBRAMBE ZUNAJ NASELIJ	

39. člen

(vrste dopustnih gradenj)

(1) Če ta odlok ali drug predpis ne določa drugače, so na celotnem območju občine dopustne naslednje vrste gradenj:
– gradnja objekta,
– dozidava in nadzidava objekta,
– rekonstrukcija objekta,
– odstranitev objekta.
(2) Rekonstrukcija objektov je mogoča na vseh vrstah namenskih rab.

40. člen

(spremembe namembnosti objektov)

(1) Spremembe namembnosti objektov so dopustne le za tiste dejavnosti, ki so skladne z namensko rabo prostora.
(2) Na objektih in njihovih parcelah objektov, ki po namembnosti niso skladni z namensko rabo prostora in je zato sprememba njihove namembnosti nujna, so do takrat dopustna samo vzdrževalna dela, rekonstrukcija in odstranitev objekta. Šteje se, da je namembnost nezdružljiva z namensko rabo prostora, ko gre za med seboj izključujoče se dejavnosti po tem odloku.

41. člen

(dopustne vrste dejavnosti na namenskih rabah)

(1) Za vsako namensko rabo prostora so določene osnovne, spremljajoče in izključujoče dejavnosti.
(2) Spremljajoče dejavnosti lahko dosegajo do 50% BTP posameznega objekta, vendar ne več od maksimalne dovoljene površine v posameznem objektu, če je ta določena. Za območja površin podeželskega naselja – SK in območja razpršene poselitve – A, lahko spremljajoče dejavnosti presežejo 50%.
(3) Izključujoče dejavnosti so tiste dejavnosti, ki se jih na določeno območje namenske rabe ne sme umeščati.
(4) Spremljajoče in izključujoče dejavnosti so opredeljene na podlagi predpisov o standardni klasifikaciji dejavnosti. Za potrebe tega odloka so poimenovanja dejavnosti poenostavljena ali združena iz več kategorij iz predpisa:

Izraz, uporabljen v tem odloku	Standardna klasifikacija dejavnosti
kmetijstvo in gozdarstvo	A – kmetijstvo in lov, gozdarstvo, ribištvo
rudarstvo	B – rudarstvo
proizvodne dejavnosti	C – predelovalne dejavnosti D – oskrba z električno energijo, plinom, paro E – oskrba z vodo, ravnanje z odplakami in odpadki, saniranje okolja F – gradbeništvo
obrtne dejavnosti	C – predelovalne dejavnosti (v obsegu skladnem z zakonodajo s področja obrti) F – gradbeništvo (v obsegu skladnem z zakonodajo s področja obrti)
trgovske in storitvene dejavnosti	G – trgovina, vzdrževanje in popravila motornih vozil
promet in skladiščenje	H – promet in skladiščenje
gostinstvo in turizem	I – gostinstvo
poslovne dejavnosti	J – informacijske in komunikacijske dejavnosti K – finančne in zavarovalniške dejavnosti L – poslovanje z nepremičninami M – strokovne, znanstvene in tehnične dejavnosti N – druge raznovrstne poslovne dejavnosti
dejavnosti javne uprave	O – dejavnost javne uprave in obrambe, dejavnost obveznega socialnega varstva
izobraževanje	P – izobraževanje
zdravstvo in socialno varstvo	Q – zdravstvo in socialno varstvo
kulturne, razvedrilne, rekreacijske in športne dejavnosti	R – kulturne, razvedrilne, rekreacijske dejavnosti
druge dejavnosti	S – druge dejavnosti T – dejavnost gospodinjstev z zaposlenim hišnim osebjem, proizvodnja za lastno rabo U – dejavnost eksteritorialnih organizacij in teles
družbene dejavnosti	P – izobraževanje Q – zdravstvo in socialno varstvo R – kulturne, razvedrilne, rekreacijske dejavnosti O – dejavnost javne uprave in obrambe, dejavnost obveznega socialnega varstva

(5) Vrste osnovnih, spremljajočih in izključujočih dejavnosti so določene v določbah o splošnih PIP po posameznih namenskih rabah.

42. člen

(dopustne vrste objektov po namenski rabi prostora)

(1) Vrste objektov so opredeljene v skladu s predpisi o enotni klasifikaciji vrst objektov (CC-SI), pri čemer:
– so vrste objektov označene s šifro iz predpisa,
– se vedno navaja le najnižja ustrezna raven objektov, podrazred, brez navedbe višjih ravni.
(2) Vrste zahtevnih in manj zahtevnih objektov so določene v določbah o splošnih PIP po posameznih namenskih rabah.
(3) Dopustni nezahtevni in enostavni objekti po posamezni namenski rabi so določeni v Prilogi 1.

43. člen

(regulacijske črte)

Pri umeščanju objektov v prostor je potrebno upoštevati regulacijske črte, grafično prikazane v Prilogi 2.

44. člen

(odmiki objektov od sosednjih zemljišč in objektov)

(1) Razmiki med stavbami morajo biti najmanj tolikšni, da so zagotovljeni svetlobno tehnični, požarno varnostni, sanitarni in drugi pogoji ter da sta možna vzdrževanje in raba objektov v okviru parcele objekta.

(2) Najbolj izpostavljen del novega objekta (nad in pod terenom) mora biti od meje sosednjih parcel oddaljen:

– pri zahtevnih in manj zahtevnih objektih najmanj 4 m. Gradbeno inženirski objekti, ki niso stavbe in so del omrežij gospodarske javne infrastrukture, se lahko gradijo do parcelne meje.

– pri nezahtevnih in enostavnih objektih najmanj 1,5 m, če gre za stavbe, pri ostalih nezahtevnih in enostavnih objektih pa 0,5 m. Gradbeno inženirski objekti, ki niso stavbe in so del omrežij gospodarske javne infrastrukture, se lahko gradijo do parcelne meje.

– pri rekonstrukciji objekta, ki ohranja enake gabarite, ni potrebno pridobiti soglasja sosedov, čeprav je njegov odmik od parcelne meje manjši od 4 m.

(3) Če so odmiki objektov od meja sosednjih parcel manjši od zgoraj določenih, je potrebno v projektu za pridobitev gradbenega dovoljenja podati utemeljitev posega ter predložiti soglasje lastnikov sosednjih parcel. Nezahtevne in enostavne objekte je mogoče graditi do parcelne meje sosednjega zemljišča na podlagi pridobljenega soglasja lastnikov sosednjih zemljišč.

(4) Na parcelni meji je mogoče graditi, ko gre za strnjeno gradnjo, zlasti na območjih podeželskih naselij, ter na meji odprtega javnega prostora, če ni prizadeta javna korist.

(5) Ne glede na določbe predhodnih odstavkov tega člena se lahko gradi do parcelne meje, ko gre za strnjeno gradnjo, zlasti na območjih obstoječega strnjenega mestnega jedra, obstoječih uličnih nizov in pri atrijskih hišah. Na območjih strnjene gradnje je dovoljena gradnja novega objekta na mestu in v gabaritih prejšnjega objekta (nadomestna gradnja). V primeru, ko lastnika sosednjih zemljišč o gradnji na parcelni meji ne soglašata, je lahko objekt postavljen največ do meje zemljiške parcele na kateri se gradi, vendar tako, da se z gradnjo ne posega na sosednje zemljišče.

(6) Ne glede na določbe prejšnjih odstavkov razdalja med licema dveh stanovanjskih stavb ne sme biti manjša od višine kapi višje stavbe. Kadar se nova stanovanjska stavba gradi južno od obstoječe stanovanjske stavbe, mora razdalja med njunima licema znašati 1,5 višine kapi nove stavbe, če pa tako izračunana razdalja ne preseže višine kapi obstoječe stavbe, mora biti razdalja med njunima licema vsaj enaka višini kapi obstoječe stanovanjske stavbe. V kolikor so spodnje etaže stanovanjskih stavb v celoti namenjene drugi dejavnosti, se določbe o razdaljah med lici stanovanjskih stavb smiselno upoštevajo le za stanovanjske etaže stavb.

(7) Ne glede na določbe drugega in tretjega odstavka tega člena se medposestne ograje praviloma postavijo na mejo zemljiških parcel obeh lastnikov, s čimer morata lastnika mejnih parcel soglašati. V primeru, ko lastnika sosednjih zemljišč o postavitvi ograje na parcelno mejo ne soglašata, je lahko ograja postavljena največ do meje zemljiške parcele na kateri se gradi, vendar tako, da se z gradnjo ne posega na sosednje zemljišče.

(8) Oporni zid lahko sega do parcelne meje. Objekti na zemljišču z opornim zidom ne potrebujejo odmika od opornega zidu, če njegove višine ne presegajo.

(9) Če je sosednje zemljišče javna cesta, je najmanjši odmik ograje ali opornega zidu od ceste 1,0 m, razen, če upravljavec ceste soglaša z manjšim odmikom. Za postavitev ograj ob javnih cestah je potrebno pridobiti soglasje upravljavcev, ki določijo ustrezne odmike in višine, da le-te ne ovirajo polja preglednosti in vzdrževanja cest ter predvidenih ureditev.

(10) Med javno površino in uvozom na parkirišče ali v garažo oziroma med javno površino in ograjo ali zapornico, ki zapira vozilom pot do parkirnih in garažnih mest, je potrebno zagotoviti najmanj 5 m prostora, na katerem se lahko vozilo ustavi, dokler ni omogočen dostop do parkirišča ali garaže oziroma izvoz iz nje, če tako zahteva upravljavec ceste.

(11) Navedeni odmiki veljajo, če ni z regulacijskimi črtami določeno drugače.

45. člen

(določanje velikosti objektov)

(1) Merila za določanje velikosti objektov so opredeljena z:
– največjim dovoljenim faktorjem izrabe parcele (FI),
– največjim dovoljenim faktorjem zazidanosti parcele (FZ),
– največjim dovoljenim faktorjem gradbene prostornine na parceli (FP),
– najmanjšim dovoljenim faktorjem zelenih površin na parceli (Z),
– najmanjšim dovoljenim faktorjem odprtih javnih površin (FJP) in z
– najvišjo dovoljeno višino objektov (V).

(2) Kadar je obstoječa zazidanost (FZ) ali izraba parcele objekta (FI) večja od dovoljene zazidanosti ali izrabe parcele, določene s tem odlokom, so na obstoječih objektih dopustne le rekonstrukcije brez povečanja površine objektov, vzdrževanje objektov in odstranitev objektov ter spremembe namembnosti objektov, ki ne zahtevajo novih parkirnih mest. Dopustna je tudi gradnja parkirnih mest pod nivojem terena.

(3) Ko je faktor zelenih površin na parceli (Z) manjši od predpisanega, ga ni dovoljeno dodatno zmanjševati.

(4) V primeru, ko je stavba umeščena na naravno raščen teren v naklonu tako, da višinska razlika med dvema vzporednima fasadama premošča eno etažo, je dovoljena vzpostavitev ene dodatne etaže.

(5) V primeru, ko so v nizu zgrajene najmanj 3 stavbe, se lahko višina stavbe poveča do višine kapi sosednje višje stavbe, ne glede na etažnosti, določene v splošnih pogojih po namenskih rabah.

46. člen

(oblikovanje objektov)

(1) Vsi objekti in prostorske ureditve morajo spoštovati kvaliteto naravnega in grajenega kulturnega prostora ter morajo biti oblikovani po načelih dobre arhitekturne prakse. V tistih EUP, kjer je to posebej predpisano, je nove stavbe dovoljeno načrtovati le z javnim arhitekturnim natečajem. Izjemoma lahko župan, po predhodnem mnenju Društva primorskih arhitektov, odloči, da se v primeru, če investitor zagotovi avtorstvo mednarodno priznanega projektanta, izdelava načrta poveri neposredno. O svoji odločitvi mora župan obvestiti javnost.

(2) Barva in tekstura fasade objekta morata biti določeni v projektu za pridobitev gradbenega dovoljenja.

(3) Pri dozidavi in nadzidavi obstoječih objektov je potrebno zagotoviti oblikovno skladnost dozidanega ali nadzidanega objekta z obstoječim objektom.

(4) Pri vzdrževalnih delih in drugih posegih na obstoječih javnih stavbah ter objektih kolektivne stanovanjske gradnje je potrebno upoštevati naslednja pravila:
– pri obnovi fasad je potrebno upoštevati barvo, ki je določena z gradbenim dovoljenjem za stavbo;
– dopustna je zamenjava oken in vrat v enaki velikosti, obliki in barvi, kot je bilo določeno v gradbenem dovoljenju za stavbo;
– če barva fasade, velikost, oblika in barva oken in vrat v gradbenem dovoljenju niso bile določene, je potrebno upoštevati prvotno barvo fasade, velikost, obliko in barvo oken in vrat, spremenijo se lahko le s soglasjem občinske službe, pristojne za urejanje prostora;
– na fasadi objekta niso dopustne nove odprtine (okna ali vrata);
– na podlagi risb fasad iz načrta arhitekture za celotno stavbo so dopustne tudi zasteklitve balkonov, postavitve senčil in klimatskih naprav, umestitve dvigal in gradnje za potrebe invalidnih oseb, vendar le s soglasjem občinske službe, pristojne za urejanje prostora.

(5) Klimatskih naprav ni dopustno nameščati na izpostavljene dele uličnih fasad objektov, razen če drugače ni mogoče. Namestitev klimatskih naprav ne sme imeti motečih vplivov na okoliška stanovanja in prostore, v katerih se zadržujejo ljudje (hrup, vroči zrak, odtok vode).

(6) Elektro omarice, omarice plinskih, telekomunikacijskih in drugih tehničnih napeljav je potrebno namestiti tako, da so javno dostopne in da praviloma niso na izpostavljenih delih uličnih fasad objektov, razen če drugače ni mogoče.

47. člen

(velikost, urejanje in oblikovanje javnih odprtih površin)

(1) Znotraj urbanih naselij je treba zagotoviti ustrezno količino zelenih (Z) in drugih javnih odprtih površin (FJP).

(2) Za vsako novo stanovanje v večstanovanjski stavbi ter za vsako posteljo v objektih s posebnim namenom je potrebno na parcelah objekta zagotoviti zelene površine, zahtevane po posameznih namenskih rabah.

(3) Najmanjša velikost otroškega igrišča je 50 m², najmanjša velikost igrišča za igro večjih otrok in mladostnikov je 500 m².

(4) Če zaradi dopustne zazidanosti (FZ) na parceli objekta ni možno posaditi s tem odlokom določenega števila dreves, je treba manjkajoče število dreves posaditi na javnih površinah, ki jih občina v ta namen določi.

(5) Na območju naselja naj se drevesna vegetacija v čim večji meri ohranja. Če obstoječih dreves zaradi tehničnih ali varnostnih zahtev ni možno ohranjati, jih je potrebno nadomestiti, ob upoštevanju vrstne sestave in razmestitve vegetacije pred odstranitvijo, s funkcionalnimi drevesi. Posebno pozornost je potrebno nameniti senčenju površin, namenjenih pešcem in kolesarjem.

(6) Ostanke gozdnih površin znotraj naselij naj se ohranja in vključuje v zelene sisteme naselij. Obrežne drevnine ni dovoljeno odstranjevati. Če je odstranitev zaradi tehničnih ali varnostnih zahtev nujna, jo je potrebno nadomestiti oziroma stanje sanirati.

(7) Izvajalec gradbenih del mora med gradnjo objekta zavarovati vegetacijo na javnih površinah pred poškodbami.

(8) Izbor rastlin za zasaditve na površinah v urbanih okoljih mora upoštevati rastiščne razmere in varnostno zdravstvene zahteve, zato je priporočena uporaba vrst, ki dobro prenašajo lokalne klimatske razmere. Minimalni pogoji so:

– na javnih površinah, zlasti v parkih in na otroških igriščih, ni dopustna uporaba strupenih in visoko alergenih rastlin;

– pri drevesnih vrstah je prepovedana uporaba krhkih, lomljivih vrst in vrst, ki so poudarjeno občutljive za rastlinske bolezni ali škodljivce;

– na ekološko pomembnih območjih in v območjih naravnih vrednot je dopustna le avtohtona vegetacija.

48. člen

(gradnja in urejanje parkirnih mest in garaž)

(1) Pri gradnjah novega objekta in spremembi namembnosti je potrebno na parceli objekta zagotoviti zadostne parkirne ali garažne površine, tako za stanovalce kakor tudi za zaposlene in obiskovalce. Če gradnja ne povečuje kapacitete objekta, ni potrebno zagotavljati novih parkirnih mest.

(2) Kadar na funkcionalni parceli objekta ni tehničnih in prostorskih možnosti za zagotovitev zadostnega števila zahtevanih parkirnih mest, mora investitor manjkajoča parkirna mesta zagotoviti na drugih ustreznih površinah znotraj naselja, na katerih je stanovalcem, obiskovalcem ali zaposlenim zagotovljena njihova uporaba. Površina takšnih parkirnih mest se lahko šteje v velikost funkcionalne parcele objekta, vendar le v primeru gradnje eno in dvostanovanjskih stavb in ob investitorjevi izkazani pravici graditi.

(3) Na območju zazidave z večstanovanjskimi stavbami, z objekti za poslovne, trgovske in storitvene dejavnosti, zlasti pa na območju zazidave s kombinacijo navedenih dejavnosti, naj se parkirišča praviloma izvedejo kot skupne naprave.

(4) Možnost parkiranja osebnih vozil in avtobusov je potrebno zagotoviti tudi objektom brez stanovalcev in delovnih mest, vendar z velikim občasnim obiskom (pokopališčem, športnim, rekreacijskim objektom ipd). Zmogljivost parkirišč za te objekte se določi z vsakokratno presojo okoliščin, ki vplivajo na njihov obisk.

(5) Števila obstoječih parkirnih mest ob večstanovanjskih objektih ni dovoljeno zmanjševati. Pri večstanovanjskih objektih z več kot 8 stanovanjskimi enotami je potrebno najmanj 75 % parkirnih mest zagotavljati v stavbah.

(6) Garažne hiše na območjih večstanovanjske gradnje se lahko gradi le, če pretežno služijo tam stanujočim prebivalcem.

(7) Parkirne površine na nivoju terena, ki obsegajo več kot 10 PM, je potrebno ozeleniti z najmanj enim funkcionalnim drevesom na 5 PM.

(8) Parkirna mesta in garaže za avtobuse, tovorna vozila in priklopnike v stanovanjskih območjih, območjih centralnih dejavnosti in območjih zelenih površin niso dopustna. Dovoljena so le v prostorskih enotah z namensko rabo I in P, parkirišča za avtobuse pa tudi na namenski rabi CDo.

(9) Parkirna mesta za počitniška vozila je dovoljeno graditi le v prostorskih enotah z namensko rabo BT in ZS.

(10) Če podzemne garaže niso zgrajene pod objekti morajo imeti dovolj debelo humusno plast, ki omogoča ozelenitev in zasaditev vsaj nizke vegetacije, ali pa morajo na terenu imeti streho garaže urejeno kot funkcionalno površino (odprto športno igrišče, otroško igrišče, nadzemno parkirišče, zelenica, trg ipd.).

(11) Potrebno je zagotavljati tudi mesta za hrambo koles in mesta za parkiranje koles, ki morajo biti razpoložljiva, zaščitena, varna in lahko dostopna.

(12) Pri urejanju parkirnih površin in garažnih stavb je potrebno v skladu s predpisi zagotoviti parkirna mesta, rezervirana za invalidne osebe.

49. člen

(dimenzioniranje števila parkirnih mest)

(1) Glede na namembnosti ali dejavnosti je potrebno pri izračunu parkirnih mest upoštevati naslednje minimalno število parkirnih mest:

Namembnost objekta	Število parkirnih mest za avtomobile (PM)	Število parkirnih mest za avtomobile in kolesa na območju naselij Nova Gorica, Solkan, Pristava, Kromberk, Ajševica in Rožna Dolina
Stanovanja in bivanje		
111 Enostanovanjske stavbe 1121 Dvostanovanjske stavbe	3 PM/stanovanje	3 PM/stanovanje
1122 Tri- in večstanovanjske stavbe		
– za stanovanje do 35 m² koristne-stanovanjske površine	1 PM	1 PM
– za stanovanje od 36 m² do 60 m² koristne stanovanjske površine	1,5 PM	1,5 PM
– za stanovanje od 61 m² do 100 m² koristne stanovanjske površine	2 PM	2 PM
– za stanovanje nad 100 m² koristne stanovanjske površine	3 PM	3 PM

Namembnost objekta	Število parkirnih mest za avtomobile (PM)	Število parkirnih mest za avtomobile in kolesa na območju naselij Nova Gorica, Solkan, Pristava, Kromberk, Ajševica in Rožna Dolina
113 Stanovanjske stavbe za posebne družbene skupine (dijaški, mladinski domovi in ipd.)	1 PM/10 postelj	(1 PM + 1 PM za kolo)/12 postelj
113 Stanovanjske stavbe za posebne družbene skupine (študentski domovi)	1 PM/2 postelji	(1 PM + 1 PM za kolo) /3 postelje
113 Stanovanjske stavbe za posebne družbene skupine (domovi za ostarele, varna hiša)	1 PM/5 postelj + 50% za obiskovalce	(1 PM + 1 PM za kolo) /6 postelj + 50% za obiskovalce
11301 Stanovanjske stavbe z oskrbovanimi stanovanji (oskrbovana stanovanja)	1 PM/stanovanje + 20% za obiskovalce	(1 PM + 0.5 PM za kolo)/stanovanje + 20% za obiskovalce
Poslovno trgovske dejavnosti		
12201 Stavbe javne uprave	1 PM/30 m^2 uporabne površine, ne manj kot 2 PM	(1 PM + 1 PM za kolo) /40 m^2 uporabne površine, ne manj kot 2 PM
12202 Stavbe bank, pošt, zavarovalnic (pisarniški in upravni prostori ter druge storitve)	1 PM/30 m^2 uporabne površine, ne manj kot 2 PM	(1 PM + 1 PM za kolo) /40 m^2 uporabne površine, ne manj kot 2 PM
12203 Druge upravne in pisarniške stavbe (mešani poslovni programi)	1 PM/30 m^2 uporabne površine, ne manj kot 2 PM	(1 PM+1 PM za kolo)/40 m^2 uporabne površine, ne manj kot 2 PM
12301 Trgovske stavbe (trgovski lokal pod 100 m^2)	1 PM/30 m^2 uporabne prodajne površine, ne manj kot 2 PM	(1 PM + 1 PM za kolo) /40 m^2 uporabne prodajne površine, ne manj kot 2 PM
12301 Trgovske stavbe (trgovina med 100 in 500 m^2)	1 PM/50 m^2 uporabne prodajne površine, ne manj kot 4 PM	(1 PM + 1 PM za kolo) /60 m^2 uporabne prodajne površine, ne manj kot 4 PM
12301 Trgovske stavbe (trgovina z neprehrambenimi izdelki)	1 PM/80 m^2 uporabne prodajne površine, ne manj kot 2 PM	(1 PM+ 1 PM za kolo) /100 m^2 uporabne prodajne površine, ne manj kot 2 PM
12301 Trgovske stavbe (nakupovalni center do 2500 m^2)	1 PM/30 m^2 uporabne prodajne površine	(1 PM + 1 PM za kolo) /40 m^2 uporabne prodajne površine
12301 Trgovske stavbe (nakupovalni center nad 2500 m^2)	1 PM/35 m^2 uporabne prodajne površine	(1 PM + 1 PM za kolo)/40m^2 uporabne prodajne površine
12301 Trgovske stavbe (odprte in pokrite tržnice)	1 PM/40 m^2 uporabne prodajne površine	(1 PM + 1 PM za kolo) /50 m^2 uporabne prodajne površine
12301 Trgovske stavbe (večnamenski trgovsko zabaviščni, poslovni centri)	1 PM/25 m^2 uporabne prodajne površine	(1 PM + 1 PM za kolo) /30 m^2 uporabne prodajne površine
12303 Bencinski servisi	1 PM/30 m^2 uporabnih površin ne manj kot 3 PM	
12304 Stavbe za druge storitvene dejavnosti (obrtno servisne dejavnosti)	1 PM/30 m^2 BTP ne manj kot 2 PM	(1 PM + 1 PM za kolo) /40 m^2 BTP, ne manj kot 2 PM
12304 Stavbe za druge storitvene dejavnosti (avtopralnice)	3 PM/pralno mesto	
Družbene dejavnosti		
12610 Stavbe za kulturo in razvedrilo (gledališča, koncertne hiše, večnamenske dvorane, kino, galerija)	1 PM/5 sedežev	(1 PM + 1 PM za kolo) /6 sedežev
12620 Muzeji in knjižnice	1 PM/80 m^2 BTP	(1 PM + 1 PM za kolo) /100 m^2 BTP
12721 Stavbe za opravljanje verskih obredov	1 PM/10 sedežev	(1 PM + 1 PM za kolo) /12 sedežev

Namembnost objekta	Število parkirnih mest za avtomobile (PM)	Število parkirnih mest za avtomobile in kolesa na območju naselij Nova Gorica, Solkan, Pristava, Kromberk, Ajševica in Rožna Dolina
Športne dejavnosti		
24110 Športna igrišča – stadion	1 PM/200 m² BTP od tega 20 % PM za avtobuse	1 PM/250 m² BTP, od tega 20 % PM za avtobuse, 1 PM za kolo/250 m² BTP
24110 Športna igrišča – igrišča za tenis	4 PM/igrišče	(3 PM + 1 PM za kolo)/igrišče
24110 Športna igrišča (javna kopališča)	1 PM/150 m² BTP površine javnega kopališča	(1 PM + 1 PM za kolo) /200 m² površine javnega kopališča
12650 Športne dvorane s prostori za gledalce	1 PM/30 m² BTP od tega 20 % PM za avtobuse	(1 PM + 1 PM za kolo) /40 m² BTP, od tega 20 % PM za avtobuse
12650 Športne dvorane (večnamenske dvorane, pretežno namenjene razvedrilu) (wellness, fizioterapija, fitnes ipd.)	1PM/15 m² BTP	(1PM + 1 PM za kolo) /20 m² BTP
12650 Športne dvorane – kegljišče	4 PM/stezo	3 PM/stezo + 1 PM za kolo/stezo
Posebne dejavnosti		
12111 Hotelske in podobne stavbe za kratkotrajno nastanitev	0,75 PM/1 sobo	
12112 Gostilne, restavracije, točilnice, bari	1 PM/4 sedeže + 1 PM/m pulta ne manj kot 5 PM	1 PM/4 sedeže + 1 PM /m pulta, ne manj kot 5 PM
12120 Druge gostinske stavbe za kratkotrajno nastanitev (mladinska prenočišča)	1 PM/10 postelj	
Igralnice	1 PM/igralni avtomat	
Družbene dejavnosti		
12640 Stavbe za zdravstvo (bolnišnice)	1 PM/5 postelj	
12640 Stavbe za zdravstvo (zdravstveni dom, ambulante, veterinarske ambulante)	1 PM/25 m² BTP ne manj kot 2 PM	
12640 Stavbe za zdravstvo (zavetišče za živali)	1 PM/150 m² ne manj kot 2 PM	
12630 Stavbe za izobraževanje in znanstvenoraziskovalno delo (osnovne šole, srednje šole)	1,5 PM/učilnico	(1 PM + 1 PM za kolo)/učilnico
12630 Stavbe za izobraževanje in znanstvenoraziskovalno delo (posebne šole za ovirane v razvoju)	1,75 PM/učilnico	(1,5 PM + 1 PM za kolo)/učilnico
12630 Stavbe za izobraževanje in znanstvenoraziskovalno delo (visoke šole)	1 PM/25 m² BTP	(1 PM + 1 PM za kolo) /30 m² BTP
12630 Stavbe za izobraževanje in znanstvenoraziskovalno delo (otroški vrtci)	1,75 PM/oddelek + 0,5 PM/oddelek za kratkotrajno parkiranje staršev	(1,5 PM + 1 PM za kolo)/oddelek + 0,5 PM/oddelek za kratkotrajno parkiranje staršev
Proizvodne dejavnosti		
1271 Nestanovanjske kmetijske stavbe	ne manj kot 1 PM	ne manj kot 1 PM
1251 Industrijske stavbe (do 200 m²)	1 PM/30 m² BTP ne manj kot 2 PM	1 PM/30 m² BTP ne manj kot 2 PM
1251 Industrijske stavbe (več kot 200 m²)	1 PM/50 m² BTP	1 PM/50 m² BTP
1252 Rezervoarji, silosi in skladišča (skladišča z obiskovalci)	1 PM/150 m² BTP	1 PM/150 m² BTP
1252 Rezervoarji, silosi in skladišča (skladišča brez obiskovalcev)	ne manj kot 3 PM	ne manj kot 3 PM
1252 Rezervoarji, silosi in skladišča (razstavni in prodajni prostori)	1 PM/80 m² BTP	1 PM/80 m² BTP
1251 Industrijske stavbe (delavnice za servis motornih vozil)	6 PM/popravljalno mesto	6 PM/popravljalno mesto

Namembnost objekta	Število parkirnih mest za avtomobile (PM)	Število parkirnih mest za avtomobile in kolesa na območju naselij Nova Gorica, Solkan, Pristava, Kromberk, Ajševica in Rožna Dolina
Drugo		
24204 Pokopališča 12722 Pokopališke stavbe in spremljajoči objekti	1 PM/600 m² ne manj kot 10 PM	(1 PM + 1 PM za kolo) /700 m² ne manj kot 10 PM
24122 Drugi gradbeni inženirski objekti za šport, rekreacijo in prosti čas	1 PM/600 m²	(1 PM + 1 PM za kolo) /700 m²
12410 Postaje, terminali, stavbe za izvajanje elektronskih komunikacij ter z njimi povezane stavbe (stavbe in terminali na železniških in avtobusnih postajah ter z njimi povezane stavbe)	1 PM/50 m²* *število PM upošteva tudi značaj objekta in dostop do javnega prometa	(1 PM + 1 PM za kolo) /60 m²* *število PM upošteva tudi značaj objekta in dostop do javnega prometa

(2) Poleg navedenega števila parkirnih mest je za objekte, za katere je potrebnih več kot 10 PM in se nahajajo izven meje naselij, naštetih v tretjem stolpcu tabele v tem členu, in za objekte, ki nimajo posebnih določil glede parkirnih mest za kolesa, potrebno zagotoviti še najmanj 20% dodatnih parkirnih mest za kolesa in druga enosledna vozila, ki morajo biti zaščitena pred vremenskimi vplivi.

(3) Pri določanju parkirnih mest za objekte z javno funkcijo je potrebno zagotoviti vsaj 5% parkirnih mest za invalide. Če je parkirnih mest manj kot dvajset, je potrebno zagotoviti vsaj eno parkirno mesto za invalide.

(4) V primeru skupnega parkirišča za objekte oziroma dele objektov z različnimi dejavnosti se upošteva največje potrebe po istočasnem parkiranju. Število parkirnih mest se zaradi istočasnega parkiranja lahko zmanjša za največ 30%.

Obvezna razlaga 49. člena Odloka o občinskem prostorskem načrtu Mestne občine Nova Gorica (Uradni list RS, št. 95/12, 112/13 – popr., 10/14, 35/14, 72/14, 72/14 – popr. in 2/15 – popr.), (Uradni list RS, št. 25/15, 26/15 – popr.), objavljena dne 13. 4. 2015, določa: Termin koristna površina gre razumeti kot termin uporabna površina, ki je opredeljen v standardu za izračunavanje površin in prostornin stavb SIST ISO 9836.

50. člen

(gradnja, postavitve in oblikovanje nezahtevnih in enostavnih objektov)

(1) Pri določanju vrste objektov in pogojev za gradnjo nezahtevnih in enostavnih objektov je potrebno upoštevati določila predpisov, ki urejajo vrste objektov glede na zahtevnost.

(2) Pri gradnji nezahtevnih in enostavnih objektov je treba upoštevati naslednje splošne prostorske izvedbene pogoje:

– Namembnost: namembnost enostavnih in nezahtevnih objektov naj dopolnjuje namembnost obstoječe pozidave oziroma naj ne bo v nasprotju z dejavnostmi, ki jih dovoljuje namenska raba prostora, določena v prostorskem aktu in naj osnovne namenske rabe prostora ne ovira. Enostavni in nezahtevni objekti niso namenjeni bivanju.

– Oblikovanje: enostavni in nezahtevni objekti naj s svojo velikostjo, umestitvijo v prostor, konstrukcijo, materiali ter drugimi oblikovnimi značilnostmi ne kvarijo splošnega videza prostora in v prostoru ne izstopajo. V primeru dopolnitve obstoječe pozidave naj z oblikovnimi značilnostmi ne odstopajo od že zgrajenih objektov oziroma naj sledijo kvalitetnim lastnostim zgrajenih objektov.

– Gradnja na parceli objekta: enostavni in nezahtevni objekti se lahko gradijo tudi izven parcele objekta manj zahtevnega ali zahtevnega objekta, razen izjem, navedenih v prilogi 1.

– Priključevanje na GJI: objekti so lahko samostojno priključeni na omrežja GJI, razen izjem, navedenih v prilogi 1.

(3) Odvzemna mesta za ločeno zbiranje odpadkov morajo biti na celotnem območju občine enako oblikovana in postavljena na prometno dostopna in vizualno neizpostavljena mesta.

(4) Vso turistično in drugo obvestilno signalizacijo je dovoljeno nameščati le na način, kakor to določa občinski predpis.

(5) Vrste nezahtevnih in enostavnih objektov, ki jih je dopustno graditi na površinah posamezne NRP ter podrobni PIP zanje so določeni v Prilogi 1.

(6) Začasni objekt je narejen v montažni izvedbi in iz lahkih materialov, namenjen sezonski turistični ponudbi, prireditvi ali začasnemu skladiščenju in podobno, ki se postavi samo za čas trajanja takšne ponudbe, prireditve oziroma skladiščenja.

(7) Začasni objekt je treba odstraniti po poteku časa, za katerega je bil postavljen, najkasneje pa v šestih mesecih od postavitve objekta. Po odstranitvi je treba vzpostaviti prvotno stanje na zemljišču, na katerem je bil postavljen.

(8) Začasni objekti nimajo samostojnih priključkov na GJI.

(9) Začasni objekti, kot so opredeljeni v tej alineji, se lahko postavljajo na naslednje namenske rabe:

– odprti sezonski gostinski vrt, to je posebej urejeno zemljišče kot del gostinskega obrata, če je tlorisna površina zemljišča največ 100 m² in višina najvišje točke največ 4 m, merjeno od najnižje točke objekta. Odprt sezonski gostinski vrt nima grajenih elementov – na rabah SSe, SSs, SSv, SB, SK, SP, CU, CDo, CDi, CDz, CDv, CDk, IG, BT, BD, BC, ZS, ZP, ZD, PO in A;

– pokriti prostor z napihljivo konstrukcijo ali v montažnem šotoru, če je njegova tlorisna površina do 500 m², višina najvišje točke 6 m, merjeno od najnižje točke objekta – na rabah SB, SK, CU, CDo, CDi, CDz, CDv, CDk, IP, IG, IK, BT, BD, BC, ZS, ZP, ZD, T, E, O, G, VI in A;

– oder z nadstreškom, če je njegova tlorisna površina do 500 m², višina najvišje točke do 10 m, merjeno od najnižje točke objekta, razpon nosilnih delov pa do 3 m, in če ta razpon presega 3 m, morajo biti sestavljeni iz montažnih elementov – na rabah SSv, SB, SK, CU, CDo, CDi, CDz, CDv, CDk, IP, IG, IK, BT, BD, BC, ZS, ZP, ZD, G, VI in A;

– pokriti prireditveni prostor, kamor sodi tudi športno igrišče, z napihljivo konstrukcijo ali v montažnem šotoru, vključno s sanitarnimi prostori, če je njegova tlorisna površina do 500 m² oziroma več, če ima šotor certifikat – na rabah SB, SK, CU, CDo, CDi, CDz, CDv, CDk, IP, IG, IK, BT, BD, BC, ZS, ZP, ZD, T, E, O, G, VI in A;

– cirkus, to je prireditveni prostor v montažnem šotoru (arena s tribunami za gledalce) in ograjeno zunanjo površino, namenjeno potujočemu zabavišču, če so šotor in drugi objekti montažni – na rabah CU, CDo, IG, BD, BC, ZS in G;

– začasna tribuna za gledalce na prostem, če je njena tlorisna površina največ 1000 m² in višina najvišje točke največ 6 m, merjeno od najnižje povprečne točke terena – na rabah SSv, SB, SK, CU, CDo, CDi, CDz, CDv, CDk, IP, IG, IK, BT, BD, BC, ZS, ZP, ZD, ZK, PO, G, VI in A;

– objekti, namenjeni začasnemu skladiščenju nenevarnih snovi, če bruto površina teh objektov ne presega 15 m² in je višina najvišje točke največ 4 m, merjeno od najnižje točke objekta, katerega streha je hkrati strop nad prostorom – na rabah SK, CU, CDo, CDi, CDz, CDv, CDk, IP, IG, IK, BT, BD, BC, ZS, ZP, ZD, PO, PC, PŽ, T, E, O, VI in A.

(10) Kioske, ute, tipske zabojnike in podobno je dopustno postaviti na javne površine znotraj namenskih rab SK, CU, CDo, CDi, CDv, CDz, CDk, IP, IG, IK, BT, BD, BC, ZS, ZP, ZD, PO in A, če so zemljišča prometno dostopna.

(11) Kioski, ute, tipski zabojniki in podobno ne smejo preseči površine 20 m² in višine 3,5 m.

(12) Namembnost kioskov, ut in tipskih zabojnikov naj dopolnjuje namembnost prostora, v katerega se umeščajo oziroma naj ne bo v nasprotju z dejavnostmi, ki jih dovoljuje namenska raba prostora, določena v prostorskem aktu in naj osnovne namenske rabe prostora ne ovira. Kioski, ute in tipski zabojniki niso namenjeni bivanju.

(13) Postavitev kioskov, stojnic in tipskih zabojnikov je dopustna le, če dopolnjujejo javni prostor in ne ovirajo gibanja pešcev ter vzdrževanja komunalnih naprav in prometnih objektov. Kioski in tipski zabojniki morajo biti znotraj naselja po obliki enotni ali za posamezno lokacijo oblikovani po posebnem projektu.

(14) Postavitev kioskov ne sme povzročiti poškodb na javnih površinah.

(15) Za postavitve začasnih objektov, kioskov, ut in tipskih zabojnikov je potrebno pridobiti soglasje občinske strokovne službe, pristojne za prostor.

51. člen

(velikost in oblika parcele objekta)

(1) Pri določitvi parcel objektov je potrebno upoštevati:

– namembnost in velikost objekta na parceli s potrebnimi površinami za njegovo uporabo in vzdrževanje (vrsta objekta in načrtovana dejavnost, dostop do javne ceste, parkirna mesta, utrjene površine in funkcionalno zelenje);

– PIP glede lege, velikosti objektov oziroma prostorskih ureditev in glede oblikovanja objektov;

– PIP glede priključevanja objektov na gospodarsko javno infrastrukturo in grajeno javno dobro;

– položaj, namembnost in velikost novih parcel objektov v odnosu do obstoječih parcel;

– namembnost in velikost javnih površin, prometnih površin in komunalnih koridorjev ter njihovo vzdrževanje;

– zdravstveno tehnične zahteve (odmik od sosednjega objekta, vpliv bližnje okolice, osončenje, prevetritev, intervencijske poti).

(2) Parcela tistega objekta, ki se lahko gradi le na stavbnih zemljiščih, mora biti v celoti vključena v območje stavbnih zemljišč. V primeru, ko parcela objekta leži v dveh enotah urejanja prostora, veljajo za gradnjo objekta določila tiste enote urejanja prostora, v kateri leži večji del parcele objekta.

(3) V primeru, da velikost parcele objekta ni posebej določena v posebnih določbah, velja:

– najmanjša velikost parcele objekta za prostostoječo stanovanjsko gradnjo SSe znaša 500 m²;

– najmanjša velikost parcele objekta za strnjeno stanovanjsko gradnjo SSs znaša 250 m² za en objekt v nizu;

– najmanjša velikost parcele objekta za počitniške objekte SP znaša 250 m².

(4) V primeru, da je funkcionalna parcela objekta na območjih SSe večja od 1000 m², se faktor izrabe računa za površino 1000 m².

(5) Delitev zemljiških parcel, ki predstavljajo parcele obstoječih objektov (zazidana stavbna zemljišča) je dovoljena le v primeru, če nova zemljiška parcela obstoječega objekta ustreza pogojem za velikost in oblikovanje parcele objekta v skladu z določili tega odloka.

(6) Delitev zemljiških parcel stavbnih zemljišč je dopustna, kadar se lahko s parcelacijo oblikuje več zemljiških parcel, ki ustrezajo pogojem za velikost in oblikovanje novih parcel objektov v skladu z določili tega odloka. Pri določanju parcele objekta ni dopustno oddeliti nezazidanih stavbnih zemljišč, ki po merilih tega odloka ne ustrezajo kriterijem samostojne parcele objekta.

(7) Ne glede na zgoraj navedena določila je delitev parcel možna za potrebe gradnje javne infrastrukture v skladu z zahtevami izgradnje javnega infrastrukturnega objekta.

(8) Za obstoječe večstanovanjske objekte, katerim gradbena parcela ni bila določena, razpoložljivo zemljišče, ki predstavlja dejansko funkcionalno zemljišče objekta v uporabi, pa ne omogoča oblikovanja parcele objekta v skladu z merili in pogoji, ki veljajo za nove večstanovanjske objekte, se za njeno določitev ne upoštevajo določila odloka, ki se nanašajo na FZ, FI, Z, število parkirišč in igrišča. Parcela objekta se tem objektom določi na podlagi upravnih dovoljenj za njihovo gradnjo, če pa ta ne obstajajo, pa v okviru dejansko razpoložljivih zemljišč, katerih površine pa ni dovoljeno zmanjševati.

(9) Parcelo objekta, razen parcel gospodarske javne infrastrukture in grajenega javnega dobra, je potrebno pred izdajo gradbenega dovoljenja praviloma vzpostaviti kot eno in le v izjemnih primerih kot več celih zemljiških parcel.

(10) Določila o minimalni velikosti parcele objekta ne veljajo za že obstoječe manjše parcele objekta v tistih primerih, ko vse okoliške zemljiške parcele že predstavljajo parcele obstoječih objektov.

Obvezna razlaga 10. točke 51. člena. člena Odloka o občinskem prostorskem načrtu Mestne občine Nova Gorica (Uradni list RS, št. 95/12, 112/13 – popr., 10/14, 35/14, 72/14, 72/14 in 2/15 – popr., 25/15 – obv. razl., 26/15 – popr.), (Uradni list RS, št. 40/16), objavljena dne 6. 6. 2016, določa: Kot obstoječo parcelo objekta se razume tudi parcelo objekta s katere se delno ali v celoti odstrani obstoječi objekt ali objekte z namenom gradnje novega objekta ali objektov.

52. člen

(obveznost gradnje na komunalno opremljenih stavbnih zemljiščih)

(1) Gradnja objektov, razen objektov gospodarske javne infrastrukture in drugih objektov, ki za izvedbo in delovanje ne potrebujejo komunalne oskrbe, je dopustna samo na komunalno opremljenih stavbnih zemljiščih, razen če je z drugimi predpisi drugače določeno.

(2) Ne glede na določbe prejšnjega odstavka je gradnja objektov dopustna tudi na neopremljenih stavbnih zemljiščih, če se sočasno z gradnjo objektov zagotavlja tudi opremljanje stavbnih zemljišč po pogodbi o opremljanju ali če investitor zagotovi začasno samooskrbo objekta s posamezno vrsto komunalne opreme.

53. člen

(minimalna komunalna oskrba)

(1) Stavbno zemljišče je komunalno opremljeno, če ima zagotovljeno oskrbo s pitno vodo, električno energijo, odvajanje odpadne vode ter dostop do javne ceste.

(2) Če nestanovanjski objekti ne potrebujejo vse v prvem odstavku tega člena navedene komunalne oskrbe, se ta določi glede na namen objektov.

54. člen

(obvezno priključevanje na komunalno opremo)

(1) Objekte, ki se gradijo, rekonstruirajo ali se jim spreminja namembnost, je potrebno priključiti na komunalno opremo, ki zagotavlja minimalno komunalno oskrbo iz prejšnjega člena tega odloka in na drugo komunalno opremo, ki jo za posamezne vrste objektov predpisuje ta odlok ali drug predpis.

(2) Na območjih opremljenih s toplovodom ali plinovodom je priključevanje nanju določeno v energetski zasnovi občine.

(3) Vsi objekti morajo imeti zagotovljeno mesto za zbiranje komunalnih odpadkov in biti vključeni v organiziran sistem zbiranja in odvažanja komunalnih odpadkov.

(4) Če v posameznih enotah urejanja še ni zgrajena minimalna komunalna oprema, če njena izgradnja ni predvidena v občinskem načrtu razvojnih programov v okviru občinskega proračuna za tekoče ali naslednje leto in zato ni mogoča priključitev na infrastrukturo, ki bi zagotovila minimalno komunalno oskrbo, ali če pogodba o opremljanju med investitorjem in občino še ni sklenjena, lahko investitor zagotovi minimalno komunalno oskrbo tudi na način, ki ga prostorski akt ne določa, če gre za način oskrbe, ki omogoča samooskrbo in sledi napredku tehnike.

(5) Komunalna oprema za samooskrbo objekta na področju oskrbe s pitno vodo in področju odvajanja ter čiščenja komunalne odpadne vode se lahko uporablja le na območjih, ki niso opremljena s to gospodarsko javno infrastrukturo in najpozneje do opremljanja stavbnega zemljišča z gospodarsko javno infrastrukturo v skladu s predpisi, ki urejajo varstvo okolja.

55. člen

(varovalni pasovi gospodarske javne infrastrukture)

(1) Varovalni pasovi cest znašajo, merjeno od zunanjega roba cestnega sveta:

– avtocesta (AC)	40 m
– hitra cesta (HC)	35 m
– glavna cesta (GC)	25 m
– regionalna cesta (RC)	15 m
– lokalna cesta – glavna mestna cesta (LG)	12 m
– lokalna cesta – zbirna mestna in krajevna cesta (LZ, LK)	10 m
– lokalna cesta – mestna, krajevna in lokalna cesta (LC)	8 m
– javna pot (JP)	6 m
– kolesarska javna pot (KJ)	5 m

(2) Varovalni pasovi železniških tirnih naprav znašajo, merjeno od osi skrajnega tira:

– železniška proga	100 m
– industrijski tir	50 m

(3) Varovalni pasovi GJI znašajo, merjeno levo in desno od osi skrajnega voda, sistema oziroma od objektov GJI za elektroenergetske vode nazivne napetosti:

– nadzemni vodi 220 kV in 400 kV	40 m
– podzemni kabelski sistem 220 kV in 400 kV	10 m
– nadzemni vodi 35 kV in 110 kV	15 m
– podzemni kabelski sistem 35 kV in 110 kV	3 m
– nadzemni vodi 10 kV ali 20 kV	10 m
– podzemni kabelski sistem 10 kV ali 20 kV	1 m
– razdelilne transformatorske postaje 400 kV in 220 kV	40 m
– razdelilne transformatorske postaje 110 kV in 35 kV	15 m

(4) Varovalni pasovi GJI znašajo, merjeno levo in desno od osi skrajnega voda, sistema oziroma od objektov GJI za plinovode z obratovalnim tlakom:

– več kot 16 bar	100 m
– od 5 bar do vključno 16 bar	5 m
– do 5 bar	1 m

(5) Varovalni pasovi GJI znašajo, merjeno levo in desno od osi skrajnega voda, za vodovod, kanalizacijo, telekomunikacijske vode in druge vode lokalne GJI, tri metre.

(6) Višine objektov, ki posežejo v varnost zračnega prometa:

– objekti, višji od 30 m, na vzpetinah, dvignjenih za več kot 100 m iznad okoliške pokrajine;
– objekti, višji od 100 m;
– daljnovodi in žičnice, višji od 75 m in
– objekti, višji od 25 m, izven naselij in hkrati znotraj varovalnih koridorjev druge infrastrukture.

(7) V varovalnih pasovih posameznih infrastrukturnih omrežij je dopustna gradnja objektov in naprav ter drugi posegi v prostor v skladu z določili tega odloka in drugih predpisov ter na podlagi projektnih pogojev in s soglasjem pristojnega upravljavca infrastrukturnega omrežja.

(8) Posegi v varovalni pas ne smejo ovirati gradnje, obratovanja ali vzdrževanja omrežja.

(9) Če so varovalni pasovi posameznega infrastrukturnega omrežja opredeljeni v predpisih, ki določajo te varovalne pasove, drugačni od navedenih v tem odloku, se upošteva določila omenjenih predpisov.

56. člen

(naravni spomeniki, naravne vrednote in varovana območja narave)

Območja in objekti ohranjanja narave, ki so razglašeni z odloki ali določeni s posebnimi predpisi, se varujejo v skladu z določili predpisov, ki jih ta odlok povzema. Za posege na območja ohranjanja narave je treba pridobiti pogoje in soglasje pristojnega organa za varovanje narave.

57. člen

(območja Nature 2000 in zavarovana območja)

Na podlagi študije presoje sprejemljivosti vplivov OPN na območja Nature 2000 in zavarovana območja je potrebno upoštevati sledeče splošne omilitvene ukrepe:

VAROVANO OBMOČJE	OBMOČJE UREJANJA	UKREP
SPA SI5000007 Banjšice	Celotno območje	Na celotnem SPA območju je v naslednjih petih letih dovoljeno načrtovanje le tistih izvedbenih prostorskih aktov, ki vključujejo posege za ohranjanje ali izboljšanje ekoloških značilnosti kvalifikacijskih vrst ptic.
SCI SI3000034 Banjšice – travišča	Celotno območje	Na obstoječih kmetijskih površinah trajnih travišč je treba ohraniti obstoječo rabo. Na celotnem SCI območju je v naslednjih petih letih po sprejemu OPN dovoljeno načrtovanje le tistih novih izvedbenih prostorskih aktov, ki vključujejo posege za ohranjanje ali izboljšanje ekoloških značilnosti kvalifikacijskega HT 62A0. Stanovanjski objekti morajo biti odmaknjeni od gozdnega roba vsaj 20 m (priporočeno 50 m in več). Med objektom in gozdnim robom naj bo redno košen travnik (brez grmičevja). Za razsvetljavo naj se uporabijo žarnice, ki sevajo čim nižji delež UV svetlobe in taka konstrukcija svetilk, ki omogočajo osvetljevanje talne površine, ne osvetljujejo pa neba in širše okolice. Razsvetljava naj bo načrtovana s tipali, ki omogočajo osvetljevanje po potrebi. Nujna je urejenost vseh smetišč, zasebnih in javnih zbiralnikov smeti, morebitnih gnojišč, čebelnjakov, pašnikov. Čebelnjake je treba ograditi z električnim pastirjem. Vsi smetnjaki morajo biti zračno tesni, da se ne širi vonj. Majhni odprti zabojniki in koši niso dovoljeni. Gozdni rob z avtohtonimi vrstami naj se ohranja.
SCI SI3000255 Trnovski gozd – Nanos		
	LV-03/01 LV-05/03 LV-09/01	Območja se urejajo z OPPN. Za ureditev smučišča in gradnjo počitniških hišic je treba pripraviti skupni OPPN. Ob pripravi OPPN naj se izvede postopek presoje sprejemljivosti izvedbe plana na varovana območja, ki naj poda podrobne ukrepe za varstvo pred svetlobnim onesnaženjem, ohranjanje starejših gozdnih sestojev in primerno ureditev tras smučišč. V postopek OPPN naj bodo kot soglasodajalci vključeni Zavod RS za varstvo narave, Zavod za gozdove in lovska družina.
	LV-09/01	Na območju smučišča je v primeru umetnega zasneževanja prepovedano uporabljati sredstva za utrjevanje snega.
	LV-03/01 LV-04/01	Na območju počitniškega naselja je prepovedano posegati v območje varovanih gozdov in čim manj posegati v ostala gozdna območja.
	LA-01/01	Pri sanaciji kopa tehničnega kamna, apnenca, na Lazni naj se uporablja lokalna avtohtona vegetacija. Potrebno je izdelati načrt krajinske ureditve in sanacijski program. Pri izdelavi krajinskega načrta in sanacijskega programa je potrebno vključiti Zavod RS za varstvo narave.
SPA SI5000025 Trnovski gozd	LV-03/01 LV-05/03 LV-09/01	Območja se urejajo z OPPN. V okviru OPPN naj se natančno opredelijo drevesa ali skupine dreves (starejša, z dupli), ki jih je smiselno ohraniti s stališča ohranjanja habitata kvalifikacijskih vrst in naredi načrt razporeditve gnezdilnic za sove. Drevesa, ki se bodo namensko ohranila, naj se posebej označi in zapiše v gozdno gospodarski načrt. V okviru OPPN je treba pripraviti ukrepe za zmanjšanje daljinskih vplivov na gozdne vrste (svetlobno onesnaževanje na minimum, primerna ureditev tras smučišč, izogibati se je potrebno poseganju v starejše gozdne sestoje …)
	LV-04/01 LV-06/03 LV-06/01	Pred pridobitvijo gradbenega dovoljenja je treba pripraviti ukrepe za zmanjšanje daljinskih vplivov na gozdne vrste (svetlobno onesnaževanje na minimum, primerna ureditev tras smučišč, izogibati se je potrebno poseganju v starejše gozdne sestoje …) ter opredeliti drevesa ali skupine dreves (starejša, z dupli), ki jih je smiselno ohraniti s stališča ohranjanja habitata kvalifikacijskih vrst. Drevesa, ki se bodo namensko ohranila, naj se posebej označi in zapiše v gozdno gospodarski načrt. V postopek mora biti kot soglasodajalec vključen Zavod RS za varstvo narave.
SCI SI3000198 Lijak	RA-09/02 RA-10	Ohranjati je treba naravni gozdni rob. Odstranjevati je treba tujerodne rastlinske vrste z območja.

VAROVANO OBMOČJE	OBMOČJE UREJANJA	UKREP
SPA-IBA SI5000021 Trnovski gozd – južni rob in Nanos	Celotno območje	V naslednjih petih letih je dovoljeno načrtovanje samo tistih novih izvedbenih prostorskih aktov, ki vključujejo posege za ohranjanje ali izboljšanje ekoloških značilnosti habitata kvalifikacijskih vrst ptic. Z mejicami se ohranja habitat kvalifikacijskih vrst ptic ter mozaičnost krajine. Zato je vse posekane mejice treba nadomestiti z novimi v enakem obsegu. Kot mejice se upošteva tudi drevesni in grmovni pas vegetacije ob potokih in hudournikih, za katere ni predpisan 5 m varovalni pas.
	Območje Ajševice z Lijaškim poljem	Zagotoviti se mora travniškim pticam prijazen način kmetovanja (pozna košnja, prepoved vnosa umetnih gnojil, prepoved dosajanja travno-deteljne mešanice). Vzdrževati je potrebno obstoječe mejice in posamezna večja drevesa. Znotraj IBA-SCI je treba povečevati delež ekstenzivnih površin. Nadaljnja intenzifikacija rabe ni dovoljena. V okviru vzdrževalnih del na srednje napetostnih daljnovodih je treba uvesti navzdol obrnjene izolatorje, ki bodo bistveno pripomogli k manjši smrtnosti ptic.
	AJ-01/06 AJ-02/02	Ureditev celotnega območja mora biti načrtovana v okviru OPPN. V izdelavo OPPN je treba vključiti presojo vplivov na kvalifikacijske vrste ptic.
	AJ-01/04 AJ-02/01 KR-25/05	Pred pridobitvijo gradbenega dovoljenja je potrebno izdelati presojo vplivov na kvalifikacijske vrste ptic. V postopek mora biti kot soglasodajalec vključen Zavod RS za varstvo narave.
	AJ-04/03 AJ-04/02	Območje se ureja z OPPN. V izdelavo OPPN je treba vključiti presojo vplivov na kvalifikacijske vrste ptic. Na območju ureditev se s 5 m pasom mejic grmovnih in drevesnih avtohtonih vrst loči vse površine urejanja od naravovarstveno pomembnih površin. Te površine je treba na parcelo natančno opredeliti v OPPN.
KP Južni obronki Trnovskega gozda ter NS Lijak in Skozno	RA-10	Ohranjati je treba naravni gozdni rob. Z območja je treba odstranjevati tujerodne vrste.
KP Južni obronki Trnovskega gozda	TR-11/03	Sečnja izven ograjenega območja je prepovedana. Osvetlitev objekta je treba urediti v skladu z uredbo o mejnih vrednostih svetlobnega onesnaževanja okolja. Svetilke ne smejo sevati nad vodoravnico in sevati ultravijoličnega spektra svetlobe.
	VI-08/04	Na delu enote v KP gradnja ni dovoljena.
	KR-22/05	Prepovedano je poseganje v območje sklenjenega gozda. K projektu ureditve območja je potrebno pridobiti naravovarstveno mnenje. Površine naj se uredi za dnevne obiskovalce; postavitev razsvetljave ni dovoljena.
	KR-22/09	Morebitna nadaljnja gradnja na enoti naj ostane sklenjena ter v neposredni bližini obstoječih objektov.
	RA-09	Potrebna je sanacija odlagališča odpadkov.
NS Panovec ID 110	Celotno območje	Morebitni novi objekti ob meji parka morajo biti načrtovani tako, da so od gozda odmaknjeni vsaj 20 metrov oziroma eno stojno višino dreves, če so tam drevesa višja. V primeru, da meja parka ne predstavlja hkrati meje gozda, se ta razdalja upošteva glede na mejo parka. Vmesni prostor med gradnjo in mejo NS naj se nameni za zelene površine in ne za cestne povezave ali druge pomožne objekte.
	Celotno območje NS Panovec ter 100 m vplivni pas	Svetilke na območju ne smejo sevati nad vodoravnico in ne sevati ultravijoličnega spektra svetlobe.
	AJ-01/06 AJ-02/02	Območja se urejajo z OPPN. Ob pripravi OPPN naj se izvede postopek presoje sprejemljivosti izvedbe plana na varovana območja. Pri tem je treba upoštevati: prepovedano je poseganje v gozd, vsi objekti morajo biti načrtovani tako, da so od gozda odmaknjeni vsaj 20 metrov oziroma eno stojno višino dreves, če so tam drevesa višja, prepovedano je spreminjanje vodnega režima v tleh in potokih, potok Škradnik mora ohraniti funkcijo koridorja med potokom Globočnik in gozdom Panovec, ob potoku se mora ohraniti obrežno lesno vegetacijo v pasu vsaj 5 m, ohraniti je treba naravno strugo potoka, v OPPN je treba preučiti motnje zaradi povečane prisotnosti različnih aktivnosti v prostoru.

VAROVANO OBMOČJE	OBMOČJE UREJANJA	UKREP
	AJ-01/05 AJ-01/04 AJ-02/01 KR-25/05	Pred pridobitvijo gradbenega dovoljenja naj se izvede presoja sprejemljivosti vplivov na varovana območja, pri čemer je potrebno upoštevati: prepovedano je poseganje v gozd, vsi objekti morajo biti načrtovani tako, da so od gozda odmaknjeni vsaj 20 metrov oziroma eno stojno višino dreves, če so tam drevesa višja, prepovedano je spreminjanje vodnega režima v tleh in potokih, potok Škradnik mora ohraniti funkcijo koridorja med potokom Globočnik in gozdom Panovec, ob potoku se mora ohraniti obrežno lesno vegetacijo v pasu vsaj 5 m, ohraniti je treba naravno strugo potoka. V postopek mora biti kot soglasodajalec vključen Zavod RS za varstvo narave.
	RD-19/02 RD-25/01	Gradnje novih zahtevnih in manj zahtevnih objektov niso dovoljene.
	NG-49/02	Po končani izgradnji vodnega stolpa je treba sanirati površine in v čim večjem deležu vzpostaviti stanje pred posegom. Stolpa ni dovoljeno osvetliti ali nanj postaviti drugih svetlobnih elementov.
NS Skalnica – območje gore z Marijinim svetiščem, ID 98 in NS Slatna, potok in ponorne jame, ID 103	SV-01/01	Morebitni posegi naj se omejijo vzhodno od ceste mimo Svete Gore; posegi v gozd na zahodno stran niso dovoljeni. Pri nadaljnjem urejanju območja je treba posebno pozornost nameniti ohranjanju narave, s poudarkom na zavarovanih gozdnih habitatih na območju.
NS Kromberk – hrasti, ID 106	Celotno območje	Območje se ureja z OPPN. Zagotovi se ohranitev starih dreves. Posegi na območje tlorisa krošnje niso dovoljeni, večja zemeljska dela pa ne v radiju, ki je enak višini drevesa.
SCI SI3000225 Dolina Branice	BR-11	Prepovedano je zmanjšanje obsega gozdnih površin na območjih obstoječih A.

58. člen

(varstvo kulturne dediščine)

(1) Območja in objekti ohranjanja kulturne dediščine, ki so varovani po predpisih s področja varovanja kulturne dediščine, se varujejo v skladu z določili področnih predpisov. Za posege na objektih in območjih varovane kulturne dediščine, ki obsega spomenike, registrirano dediščino, varstvena območja dediščine in območja arheoloških ostalin, je treba pridobiti pogoje in soglasje pristojnega organa za varovanje kulturne dediščine.

(2) Na objektih in območjih kulturne dediščine so dovoljeni posegi v prostor in prostorske ureditve, ki prispevajo k trajni ohranitvi dediščine ali zvišanju njene vrednosti in dediščino varujejo in ohranjajo na mestu samem (in situ). Za poseg v objekt ali območje, varovano po predpisih o varstvu kulturne dediščine, se štejejo vsa dela, dejavnosti in ravnanja, ki kakor koli spreminjajo videz, strukturo, notranja razmerja in uporabo dediščine ali ki dediščino uničujejo, razgrajujejo ali spreminjajo njeno lokacijo, skladno s predpisi s področja varstva kulturne dediščine.

(3) Za posege v kulturni spomenik, njegovo vplivno območje, varstveno območje dediščine, registrirano enoto dediščine z vplivnim območjem ali v EUP, kjer je to posebej določeno, je potrebno pridobiti kulturnovarstveno soglasje, skladno s predpisi s področja varstva kulturne dediščine. Pred izdajo kulturnovarstvenega soglasja je, razen za soglasje za raziskave ali za iskanje arheoloških ostalin, treba pridobiti kulturnovarstvene pogoje zavoda.

(4) Za raziskavo in odstranitev objekta, varovanega po predpisih s področja varstva kulturne dediščine, je treba pridobiti soglasje, skladno s predpisi s področja varstva kulturne dediščine.

(5) Za kulturne spomenike in njihova vplivna območja veljajo PIP, kot jih opredeljuje konkreten razglasitveni akt. V primeru neskladja določb tega odloka z varstvenimi režimi, ki veljajo za kulturni spomenik in njegovo vplivno območje, velja varstveni režim iz razglasitvenega akta.

(6) Za varstvena območja dediščine veljajo PIP, kot jih opredeljuje varstveni režim akta o določitvi varstvenih območij dediščine. V primeru neskladja določb tega odloka z varstvenimi režimi, ki veljajo za varstveno območje dediščine, velja varstveni režim iz razglasitvenega akta.

(7) Za registrirano nepremično kulturno dediščino, ki ni spomenik, njeno vplivno območje ali varstveno območje, veljajo PIP v skladu z aktom o določitvi varstvenih območij dediščine ali PIP, ki jih opredeljuje ta akt. V primeru neskladja določb tega odloka z varstvenimi režimi, ki veljajo za registrirano kulturno dediščino, veljajo PIP tega akta.

(8) Med gradnjo je potrebno objekte in območja kulturne dediščine varovati pred poškodovanjem ali uničenjem.

(9) Pri načrtovanju objektov in zunanjih ureditev v neposredni bližini enot kulturne dediščine se mora upoštevati krajinsko in arhitekturno tipologijo in morfologijo ter estetski vidik, prostorske prvine in razmerja ter s tem preprečevati posege, s katerimi bi se utegnile spremeniti lastnosti, vsebina, oblike in vrednosti kulturne dediščine.

(10) Pri posegih na registrirani stavbni dediščini se ohranjajo za posamezno dediščino ugotovljene varovane vrednote in prepoznavne značilnosti ter materialne substance, ki so nosilci teh vrednot, kot so:

– tlorisna in višinska zasnova (gabariti),

– gradivo (gradbeni materiali) in konstrukcijska zasnova,

– oblikovanost zunanjščine (členitev objekta in fasad, oblika in naklon streh, kritina, stavbno pohištvo, barve fasad, fasadni detajli),

– funkcionalna zasnova notranjosti objektov in pripadajočega zunanjega prostora,

– komunikacijska in infrastrukturna navezava na okolico,
– pojavnost in vedute (predvsem pri prostorsko izpostavljenih objektih – cerkvah, gradovih, znamenjih itd.),
– celovitost dediščine v prostoru (prilagoditev posegov v okolici značilnostim stavbne dediščine),
– zemeljske plasti z morebitnimi arheološkimi ostalinami,
– primarna masa (oziroma materiali), primarni tlorisni in višinski gabariti in konstrukcijska zasnova,
– primarna podoba zunanjosti stavb in sicer arhitekturna členitev, naklon in oblika streš in, kritina, stavbno pohištvo, arhitekturne poslikave in freske, reliefi, originalni materiali, barve, detajli itd.,
– prvotni (osnovni) tlorisni koncept notranjosti, predvsem primarna dispozicija komunikacij in funkcionalna zasnova ter
– objektu pripadajoča dvoriščno-vrtna parcela z niveleto in funkcijo površin ter lega, namembnost in oblikovanje pripadajočih sekundarnih objektov.

(11) Pri posegih na registrirani stavbni dediščini, ki ogrožajo za posamezno dediščino ugotovljene varovane vrednote in prepoznavne značilnosti ter materialne substance, ki so nosilci teh vrednot, velja da:
– stekleno-betonski in stiroporni nadomestki arhitekturnega okrasja ne morejo biti del stavbne dediščine,
– je na fasadah le izjemoma dovoljeno pritrjevanje infrastrukturnih in komunalnih napeljav ter naprav, (v kolikor ni možno drugače, jih je potrebno locirati na sekundarne fasade ter oblikovno vklopiti v objekt),
– se mora nivo poti in cest ob objektih dediščine, ki je primarno nižji od praga vhoda, ohranjati oziroma ponovno vzpostaviti,
– v okolici objekta niso dovoljeni posegi, ki bi zmanjševali prostorsko kvaliteto ali funkcionalno integriteto varovane stavbne dediščine, ter
– se vanjo lahko posega z vzdrževalnimi, sanacijskimi in obnovitvenimi deli.

(12) Pri posegih v registrirano naselbinsko dediščino se ohranjajo za posamezno dediščino ugotovljene varovane vrednote kot so:
– naselbinska zasnova (parcelacija, komunikacijska mreža, razporeditev odprtih prostorov),
– odnosi med posameznimi stavbami ter odnos med stavbami in odprtim prostorom (lega, gostota objektov, razmerje med pozidanim in nepozidanim prostorom, gradbene linije, značilne funkcionalne celote),
– prostorsko pomembnejše naravne prvine znotraj naselja (drevesa, vodotoki itd.),
– prepoznavna lega v prostoru oziroma krajini (glede na reliefne značilnosti, poti itd.),
– naravne in druge meje rasti ter robovi naselja,
– podoba naselja v prostoru (stavbne mase, gabariti, oblike streš in, kritina),
– odnosi med naseljem in okolico (vedute na naselje in pogledi iz njega),
– stavbno tkivo (prevladujoč stavbni tip, javna oprema, ulične fasade itd.) in
– zemeljske plasti z morebitnimi arheološkimi ostalinami.

(13) Pri posegih na memorialni dediščini se ohranjajo za posamezno dediščino ugotovljene varovane vrednote kot so:
– avtentičnost lokacije, materialna substanca in fizična pojavnost objekta ali drugih nepremičnin,
– vsebinski in prostorski kontekst objekta z okolico objekta ter vedute,
– na območjih enot memorialne dediščine je le izjemoma dovoljeno postavljanje enostavnih objektov in infrastrukturnih elementov (elektro in telefonske omarice, hidranti...), razen objektov, ki so namenjeni potrebam in prezentaciji dediščine,
– komunalni in drugi infrastrukturni vodi naj se izogibajo območij memorialne dediščine,
– v memorialno dediščino se lahko posega z vzdrževalnimi, sanacijskimi in obnovitvenimi deli.

(14) Pri posegih v registrirano območje kulturne krajine se ohranjajo za posamezno območje ugotovljene varovane vrednote kot so:
– krajinska zgradba in prepoznavna prostorska podoba (naravne in grajene ali oblikovane prvine),
– značilna obstoječa parcelna struktura, velikost in oblika parcel ter členitve (živice, vodotoki z obrežno vegetacijo, osamela drevesa),
– sonaravno gospodarjenje v kulturni krajini (tradicionalna raba zemljišč),
– tipologija krajinskih prvin in tradicionalnega stavbarstva ter
– odnos med krajinsko zgradbo oziroma prostorsko podobo in stavbno oziroma naselbinsko dediščino.

(15) Za območja druge dediščine velja varstveni režim, da se pri posegih ohranjajo ugotovljene varovane vrednote, kot so:
– materialna substanca, ki je še ohranjena,
– lokacija in prostorska pojavnost ter
– vsebinski in prostorski odnos med dediščino in okolico.

(16) Vplivna območja so območja varstva, v katerih je ob posegih potrebno upoštevati glede na dediščino ustrezne od sledečih usmeritev:
– ohranjati značilno naselbinsko, krajinsko in arhitekturno tipologijo in morfologijo,
– ohranjati kvalitetne poglede na prostorske dominante,
– ohranjati večja in pomembnejša drevesa ob znamenjih in sredi kmetijskih površin,
– ob kulturni dediščini upoštevati tudi druge kakovostne starejše grajene ali kako drugače ustvarjene prostorske prvine,
– usmerjati izvajanje dejavnosti tako, da ustvarjajo ali ohranjajo kvalitetna razmerja in strukture v krajini ter predstavljajo prostorsko ter časovno kontinuiteto,
– pospeševati izvajanje dejavnosti, ki pripomorejo k ohranitvi vrednot kulturne krajine ter omejevati ali preprečevati tiste, ki jih načenjajo,
– usmerjati dejavnost v vplivnem območju tako, da ne povzročijo degradacije ali uničenja površinskih vodotokov,
– ohranjati vodni režim na pretežno naravno ohranjenih vodotokih,
– pred pridobitvijo kulturnovarstvenih pogojev terenu ni dopustno spreminjati nivelete (kote in oblike) terena.

(17) Registrirana arheološka najdišča se varujejo pred posegi, ki bi lahko poškodovali arheološke ostaline ali spremenili njihov vsebinski in prostorski kontekst. Glede na dediščino se lahko prepove:
– odkopavati in zasipavati teren, globoko orati, rigolati, meliorirati kmetijska zemljišča, graditi gozdne vlake,
– poglabljati dna vodotokov ter jezer,
– gospodarsko izkoriščati rudnine oziroma kamnine in
– postavljati ali graditi trajne ali začasne objekte, vključno z nadzemno in podzemno infrastrukturo ter nosilci reklam ali drugih oznak, razen kadar so ti nujni za učinkovito ohranjanje in prezentacijo arheološkega najdišča.

(18) V posamezna registrirana arheološka najdišča, ki so znotraj naselij, in v prostore robnih delov najdišč so izjemoma dovoljeni posegi, kot jih omogočajo ostale določbe prostorskega akta, ob izpolnitvi naslednjih pogojev:

– če ni možno najti drugih rešitev in

– če se na podlagi rezultatov opravljenih predhodnih arheoloških raziskav izkaže, da je zemljišče možno sprostiti za gradnjo.

(19) Na vedutno izpostavljene enote arheološke kulturne dediščine se ohranja poglede iz okolice.

(20) Na območjih, ki še niso bila predhodno arheološko raziskana in ocena arheološkega potenciala zemljišča še ni znana, se priporoča izvedba predhodnih arheoloških raziskav pred gradnjo.

(21) V primeru odkritja nove kulturne dediščine je potrebno o tem obvestiti strokovne službe. Ob vseh posegih v zemeljske plasti velja tudi splošni arheološki varstveni režim, ki najditelja, lastnika zemljišča, investitorja in odgovornega vodjo del ob odkritju arheološke ostaline zavezuje, da najdbo zavaruje nepoškodovano na mestu odkritja in o najdbi takoj obvesti pristojno enoto Zavoda za varstvo kulturne dediščine Slovenije. Zaradi varstva arheoloških ostalin je potrebno pristojni osebi Zavoda za varstvo kulturne dediščine Slovenije omogočiti dostop do zemljišč, kjer se bodo izvajala zemeljska dela in opravljanje strokovnega nadzora nad posegi.

59. člen

(varovanje in izboljšanje okolja)

(1) Gradnja objektov, rekonstrukcije, dozidave in nadzidave ter spremembe namembnosti v obstoječih objektih in druge prostorske ureditve so dopustne, če ne povzročajo večjih motenj v okolju, kot so s predpisi dovoljene.

(2) Za posege, ki lahko pomembno vplivajo na okolje in so opredeljeni v okoljevarstvenih predpisih, je treba izvesti presojo vplivov na okolje ter pridobiti okoljevarstveno soglasje ali okoljevarstveno dovoljenje pristojnega ministrstva.

60. člen

(varstvo voda)

(1) Vodna in priobalna zemljišča, ki so določena s posebnimi predpisi s področja varovanja voda, se urejajo v skladu z določili predpisov.

(2) Pri gradnji objektov in urejanju površin je treba upoštevati določbe predpisov s področja upravljanja z vodami.

(3) Za gradnje in ureditve na območju vodnih zemljišč in na priobalnih zemljiščih je potrebno pridobiti soglasje pristojnega organa za vode.

(4) Pri načrtovanju gradenj je potrebno upoštevati tudi meje priobalnih zemljišč. Priobalno zemljišče je zemljišče, ki neposredno meji na vodno zemljišče. Dopustne posege v priobalno zemljišče določajo veljavni predpisi s področja upravljanja z vodami. Na priobalnem zemljišču vodotoka mora biti omogočen dostop in vzdrževanje vodotoka.

(5) Zunanje meje priobalnih zemljišč segajo:

– 15 m od meje vodnih zemljišč pri vodotokih prvega reda (Soča in Vipava), vendar zunaj območja naselja najmanj 40 m od meje vodnih zemljišč,

– na vodotoku Koren v skladu z Uredbo o določitvi zunanje meje priobalnega zemljišča na nekaterih zemljiških parcelah ob potoku Koren v Mestni občini Nova Gorica,

– na vodotoku Vrtojbica v skladu z Uredbo o določitvi zunanje meje priobalnega zemljišča na nekaterih zemljiških parcelah ob potoku Vrtojbica v Mestni občini Nova Gorica,

– 5 m od meje vodnega zemljišča pri vseh ostalih vodotokih, tudi na delih vodotokov Koren in Vrtojbica, ki niso zajeti v uredbah.

(6) Gradnja objektov in izvajanje dejavnosti, ki niso vezane na vodo, je potrebno umeščati izven območij, kjer je voda stalno ali občasno prisotna ter v ustreznem odmiku tako, da se priobalno zemljišče ohranja nepozidano in javno dostopno.

(7) Na objektih in napravah, ki se nahajajo na vodnem in priobalnem zemljišču, je mogoča rekonstrukcija, sprememba namembnosti ali nadomestna gradnja pod pogoji, ki jih določajo predpisi s področja upravljanja voda.

(8) Premostitve voda in gradnje na vodnem in priobalnem zemljišču se načrtujejo tako, da je zagotovljena poplavna varnost, stabilnost pretočnega profila in da se ne poslabšujeta stanje voda in vodni režim. Pri načrtovanju poteka trase gospodarske javne infrastrukture je potrebno predvideti čim manjše število prečkanj vodotokov. Prepovedano je povzročanje ovir za pretok visokih voda.

(9) Gradnja namakalnih naprav, raba površinskih voda ali podtalnice za namakanje ter druge kmetijske operacije, ki bi lahko imele vpliv na vodni režim, so dovoljeni pod pogoji pristojne službe za upravljanje in varstvo voda.

(10) Pri uporabi in skladiščenju nevarnih snovi in pri gradnji objektov morajo biti dela izvedena na način, ki onemogoča izliv v vodotoke ali direktno v podtalnico ali v kanalizacijo.

(11) Ne glede na namensko rabo je potrebno ohranjati vodotoke z obrežnim rastjem na območju vodotoka in priobalnega zemljišča.

61. člen

(varstvo vodnih virov)

(1) Območja varstva vodnih virov, ki so razglašena z načrti ali določena s posebnimi predpisi, se varujejo v skladu z določili predpisov s področja upravljanja z vodami.

(2) Za gradnjo in druge prostorske ureditve na vodovarstvenih območjih je treba upoštevati pogoje in omejitve iz državnih in občinskih predpisov, ki se nanašajo na ta območja ter področno zakonodajo.

(3) Dejavnosti je treba usmerjati izven območij podtalnice in virov pitne vode oziroma njihovo izvajanje prilagoditi tako, da ne predstavlja nevarnosti za njihovo onesnaženje.

(4) Za posege v prostor na vodovarstvenem območju je treba pridobiti soglasje organa, pristojnega za upravljanje z vodami.

62. člen

(varstvo tal in reliefa)

(1) Pri gradnji objektov in pri drugih prostorskih ureditvah je treba upoštevati predpise s področja varstva tal.

(2) Pri gradnji objektov in pri drugih prostorskih ureditvah je treba v največji možni meri ohranjati reliefne oblike ter urejati poškodovana ali razgaljena tla na način, da se ohranja oziroma obnovi njihova plodnost in da so ustrezno zaščitena z vegetacijo.

(3) Pri gradnji objektov je treba zgornji, rodovitni sloj tal odstraniti in deponirati ločeno od nerodovitnih tal ter ga uporabiti za rekultivacije, zunanje ureditve ali izboljšanje drugih kmetijskih zemljišč.

(4) Med viri onesnaževanja ter kmetijskimi površinami za pridelavo hrane je potrebno zagotoviti vmesno tamponsko cono.

63. člen

(varstvo zraka)

(1) Pri gradnji objektov in pri drugih prostorskih ureditvah je treba upoštevati predpise s področja varstva zraka.

(2) Objekte, ki so pomemben vir onesnaževanja zraka, je možno umeščati le na območja, namenjena proizvodni dejavnosti.

(3) Spodbujati je potrebno, da se objekti povsod tam, kjer je to možno, priključujejo na daljinsko ogrevanje ali plinovod.

64. člen

(varstvo gozdov)

(1) Varovalni gozdovi in gozdovi s posebnim namenom (gozdni rezervati) so določeni s posebnimi predpisi.

(2) V varovalnih gozdovih je dopustno samo vzdrževanje obstoječih objektov ter prostorske ureditve, ki krepijo varovalno funkcijo gozdov, sanitarna sečnja, sanacije erozijskih žarišč in usadov ter malopovršinska obnova panjevskih sestojev, v skladu s predpisi iz prejšnje alineje ter v skladu z gozdnogospodarskim načrtom.

(3) V gozdnih rezervatih s strogim varstvenim režimom so prepovedane vse gospodarske, rekreacijske, raziskovalne in druge dejavnosti, ki bi lahko kakorkoli spremenile obstoječe naravno stanje in vplivale na nemoten naravni razvoj v prihodnosti.

(4) Gradnje in druge prostorske ureditve znotraj območij gozdnih rezervatov z blažjim varstvenim režimom, razen vzdrževanja poti, postavitve informativnih tabel, vzdrževanja objektov kulturne dediščine ter izvajanja znanstveno-raziskovalnih del v skladu z določbami predpisov iz prve alineje ter v skladu z gozdnogospodarskim načrtom pristojnih organov, so prepovedane.

65. člen

(varstvo pred naravnimi in drugimi nesrečami)

Gradnje in prostorske ureditve morajo biti izvedene tako, da zagotavljajo pogoje za varen umik ljudi in premoženja ter zadostne prometne in delovne površine za intervencijska vozila v primeru naravne ali druge nesreče ter da upoštevajo druge predpise s področja varstva pred naravnimi in drugimi nesrečami.

66. člen

(erozijska in plazljiva območja)

(1) Erozijska in plazljiva območja, opredeljena s posebnimi predpisi, se varujejo v skladu z določili predpisov s področja upravljanja z vodami.

(2) Na erozijskih in plazljivih območjih se ne načrtuje nove poselitve, infrastrukture ali dejavnosti oziroma prostorskih ureditev, ki bi lahko s svojim delovanjem povzročile naravne nesreče ali povečale ogroženost prostora. Omogočiti je potrebno varne življenjske razmere s sanacijo žarišč naravnih procesov in z omejevanjem razvoja, sorazmerno s stopnjo nevarnosti naravnih procesov, ki lahko ogrožajo človekovo življenje ali njegove materialne dobrine. Gradnja objektov in izvajanje dejavnosti morajo biti usklajene z omejitvami iz področne zakonodaje.

(3) Na erozijskih in plazljivih območjih so dovoljeni vsi zaščitni ukrepi, ki služijo stabiliziranju terena. Pred izvedbo zaščitnih ukrepov je treba natančneje raziskati geomehanske lastnosti terena ter določiti potrebne zaščitne ukrepe.

(4) Na erozijskih območjih je prepovedano:

– poseganje v prostor na način, ki pospešuje erozijo in oblikovanje hudournikov,
– ogoljevanje površin,
– krčenje tistih gozdnih sestojev, ki preprečujejo plazenje zemljišč in snežne odeje, uravnavajo odtočne razmere ali kako drugače varujejo nižje ležeča območja pred škodljivimi vplivi erozije,
– zasipavanje izvirov,
– nenadzorovano zbiranje ali odvajanje zbranih voda po erozivnih ali plazljivih zemljiščih,
– omejevanje pretoka hudourniških voda, pospeševanje erozijske moči voda in slabšanje ravnovesnih razmer,
– odlaganje in skladiščenje lesa in drugih materialov,
– zasipavanje z odkopnim ali odpadnim materialom,
– odvzemanje naplavin z dna brežin, razen zaradi zagotavljanja pretočne sposobnosti, hudourniške struge, ter
– vlačenje lesa.

(5) Na plazovitem območju se v zemljišče ne sme posegati tako, da bi se zaradi tega sproščalo gibanje hribin in ogrozila stabilnost zemljišča. Prepovedano je:

– zadrževanje voda, predvsem z gradnjo teras, in drugi posegi, ki bi lahko pospešili zamakanje zemljišč,
– poseganje, ki bi lahko povzročilo dodatno zamakanje zemljišča in dvig podzemne vode,
– izvajanje zemeljskih del, ki dodatno obremenjujejo zemljišče ali razbremenjujejo podnožje zemljišča, ter
– krčenje in večja obnova gozdnih sestojev ter grmovne vegetacije, ki pospešuje plazenje zemljišč.

(6) Iz vidika plazljivosti so določeni štirje razredi stabilnosti terena:

– PL1 – neplazljivo – stabilno
– PL2 – neplazljivo – pretežno stabilno
– PL3 – plazljivo – pogojno stabilno ali labilno
– PL4 – plazljivo – pretežno nestabilno.

Na območjih pogojno stabilno ali labilno in pretežno stabilno so novogradnje in druga večja zemeljska dela možna. O potrebi priložitve geotehničnega elaborata odloči odgovorni projektant gradbenih konstrukcij. Na območjih pretežno nestabilnega terena mora biti načrtu za pridobitev gradbenega dovoljenja priložen tudi geotehnični elaborat.

(7) Za vse posege v erozijskih in plazljivih območjih je potrebno pridobiti soglasje pristojnih služb.

67. člen

(poplavna območja)

(1) Poplavna območja, opredeljena s posebnimi predpisi, se varujejo v skladu z določili predpisov s področja upravljanja z vodami.

(2) Gradnja na poplavnih območjih je dovoljena v skladu s predpisi s področja upravljanja z vodami.

(3) Na poplavnem območju so prepovedane vse dejavnosti in vsi posegi v prostor, ki imajo lahko ob poplavi škodljiv vpliv na vode, vodna ali priobalna zemljišča ali povečujejo poplavno ogroženost območja, razen posegov, ki so namenjeni varstvu pred škodljivim delovanjem voda ter posegov, ki jih dopuščajo predpisi s področja upravljanja z vodami.

(4) V tistem delu EUP, ki se nahaja v poplavnem območju, za katero razredi poplavne nevarnosti še niso določeni, protipoplavni ukrepi pa še niso izvedeni, so na obstoječih objektih dopustne rekonstrukcija, adaptacija in obnova, ki bistveno ne spreminjajo namembnosti in velikosti objekta ter odstranitev in vzdrževanje obstoječega objekta. Gradnja novih objektov ni dopustna, razen v izjemah, ki jih določajo predpisi s področja upravljanja z vodami.

(5) Takšne EUP, ki so že pozidane in ležijo delno ali v celoti na poplavnih območjih, so: GG-01, GG-04, GG-05, GG-06, PR-03/06, ZA-01/04, ZA-01/01, BU-01/01, A038, A011, A006, SB-01/01, BR-04/03, RD-21/04, RD-21/05 in KR-32/01.

(6) Vse ureditve je treba načrtovati tako, da ne poslabšujejo poplavne varnosti.

(7) Za vse posege na poplavnih območjih je potrebno pridobiti soglasje pristojnih služb.

68. člen

(varstvo pred požarom)

(1) Pri načrtovanju gradenj in prostorskih ureditev je potrebno upoštevati požarna tveganja, ki so povezana s povečano možnostjo nastanka požara zaradi uporabe požarno nevarnih snovi in tehnoloških postopkov, z vplivi obstoječih in novih industrijskih objektov in tehnoloških procesov ter z možnostjo širjenja požara med posameznimi območji naselij.

(2) Pri gradnjah objektov in pri urejanju prostora je treba upoštevati prostorske, gradbene in tehnične predpise, ki urejajo varstvo pred požarom. Za ravnanje v primeru požara je treba zagotoviti:

– odmike med objekti oziroma požarno ločitev objektov,
– prometne manipulacijske poti oziroma površine za intervencijska vozila ter,
– vire za zadostno oskrbo z vodo za gašenje.

(3) Gradnje in ureditve v prostoru morajo omogočati dovoz do vodotokov, hidrantov in požarnih bazenov.

(4) Obstoječe in nove urgentne poti morajo zagotavljati dostope intervencijskim vozilom.

(5) Za objekte, ki so določeni v pravilniku o študiji požarne varnosti, je treba v sklopu projektne dokumentacije PGD izdelati študijo požarne varnosti. Investitorji so za te objekte pred vložitvijo vloge za izdajo gradbenega dovoljenja dolžni pridobiti požarno soglasje k projektnim rešitvam pri Upravi RS za zaščito in reševanje. Za stavbe, za katere študija požarne varnosti ni zahtevana, mora doseganje predpisane ravni požarne varnosti izhajati iz elaborata Zasnova požarne varnosti. V tem primeru soglasje Uprave RS za zaščito in reševanje ni potrebno.

69. člen

(ureditve za obrambne potrebe)

(1) Območja izključne rabe prostora za potrebe obrambe so območja, namenjena izključno za obrambne potrebe, kjer potekajo stalne aktivnosti, zlasti za razmestitev, usposabljanje in delovanje vojske. Na teh območjih so za potrebe obrambe dovoljene vse prostorske ureditve ter gradnja objektov.

(2) Na območjih možne izključne rabe za potrebe obrambe posegi ne smejo onemogočati uporabe območja za potrebe obrambe v primeru vojnega in izrednega stanja, krize, ob naravnih in drugih nesrečah ter za usposabljanje, oziroma so posegi lahko takšni, da je mogoče izključno rabo za potrebe obrambe v zgoraj navedenih primerih takoj vzpostaviti. Za vse posege v območjih možne izključne rabe je treba predhodno pridobiti soglasje ministrstva, pristojnega za obrambo.

(3) Obrambne dejavnosti ne smejo povzročati negativnih vplivov na okolje, ki bi presegali dovoljene ravni, oziroma zmanjševali potenciale za druge rabe in dejavnosti v prostoru.

70. člen

(arhitektonske ovire)

(1) Pri izvajanju gradenj se mora zagotoviti dostop, vstop in uporaba objektov brez komunikacijskih ovir vsem ljudem, ne glede na stopnjo njihove individualne telesne sposobnosti, v skladu s predpisi.

(2) Vse obstoječe arhitektonske ovire je potrebno premostiti ali odstraniti.

71. člen

(varstvo pred hrupom)

(1) Ta odlok v skladu s predpisi in glede na občutljivost za škodljive učinke hrupa, določa stopnje varstva pred hrupom, ki so določene za zmanjševanje onesnaževanja okolja s hrupom za posamezne površine.

(2) Stopnje varstva pred hrupom, ki so določene za zmanjševanje onesnaževanja okolja s hrupom za posamezne površine namenskih rab, so:

Namenska raba / Stopnja varstva pred hrupom	**III stopnja**	**IV stopnja**
S – OBMOČJA STANOVANJ		
SS	●	
SK	●	
SP	●	
C – OBMOČJA CENTRALNIH DEJAVNOSTI		
CU	●	
Cdi	●	
CDz	●	
CDk	●	
Cdo		●

Namenska raba / Stopnja varstva pred hrupom	III stopnja	IV stopnja
I – OBMOČJA PROIZVODNIH DEJAVNOSTI		
IP		●
IG		●
IK		●
B – POSEBNA OBMOČJA		
BT	●	
BD		●
BC		●
Z – OBMOČJA ZELENIH POVRŠIN		
ZS	●	
ZP	●	
ZV	●	
ZD	●	
ZK	●	
T – OBMOČJA KOMUNIKACIJSKE INFRASTRUKTURE		
E – OBMOČJA ENERGETSKE INFRASTRUKTURE		●
O – OBMOČJA OKOLJSKE INFRASTRUKTURE		●
F – OBMOČJA ZA POTREBE OBRAMBE		●
A – POVRŠINE RAZPRŠENE POSELITVE	●	
K1 – NAJBOLJŠA KMETIJSKA ZEMLJIŠČA		●
K2 – DRUGA KMETIJSKA ZEMLJIŠČA		●
G – GOZDNA ZEMLJIŠČA		●
VC – POVRŠINSKE CELINSKE VODE		●
VI – VODNA INFRASTRUKTURA		●
L – OBMOČJA MINERALNIH SUROVIN		●
N – OBMOČJA ZA POTREBE VARSTVA PRED NARAVNIMI IN DRUGIMI NESREČAMI		●
f – OBMOČJA ZA POTREBE OBRAMBE ZUNAJ NASELIJ		●
OO – OSTALA OBMOČJA		●

(3) V IV stopnji varstva pred hrupom je treba vse obstoječe stanovanjske objekte varovati ali urejati pod pogoji za III stopnjo varstva pred hrupom.

(4) Na meji med I in IV stopnjo varstva pred hrupom ter na meji med II in IV stopnjo varstva pred hrupom mora biti območje, ki obkroža IV stopnjo varstva pred hrupom v širini z vodoravno projekcijo 1000 m in na katerem veljajo pogoji za III stopnjo varstva pred hrupom. Širina III območja varstva pred hrupom, ki obkroža IV območje varstva pred hrupom, je lahko manjša od 1000 m, če zaradi naravnih ovir širjenja hrupa ali ukrepov varstva pred hrupom ali zaradi drugih razlogov na I oziroma na II območju varstva pred hrupom niso presežene mejne vrednosti kazalcev hrupa, določene za to območje.

(5) V posamezna območja se lahko umeščajo le tiste dejavnosti, ki ne povzročajo prekomernega hrupa glede na zakonsko predpisane mejne vrednosti za posamezno območje varstva pred hrupom.

(6) Pri umeščanju stanovanjskih območij in drugih dejavnosti v bližino obstoječih virov hrupa je potrebno z načinom gradnje oziroma s protihrupnimi ureditvami in ukrepi zagotoviti ustrezen nivo hrupa za predvidena območja.

(7) Pri gradnjah novih objektov in drugih posegih v obstoječe objekte v varovalnih pasovih javnih cest je treba načrtovati pasivno zaščito pred hrupom, na primer zaščito z okni ali fasado tako, da ne bo potrebna izvedba dodatnih protihrupnih ukrepov zaradi prometa na cesti.

(8) Pri umestitvi novega vira hrupa v prostor je potrebno zagotoviti ukrepe varstva pred hrupom za preprečevanje in zmanjšanje hrupa v okolju kot posledice uporabe in obratovanja vira, pri čemer imajo pri izbiri prednost ukrepi zmanjševanja emisije hrupa pri njenem izvoru pred ukrepi preprečevanja širjenja hrupa v okolju.

(9) Če je vir čezmejne obremenitve okolja cesta, železniška proga ali druga prometna infrastruktura, mora upravljavec teh virov zagotoviti izvedbo ukrepov za zmanjšanje emisije hrupa v okolje in prilagoditi pretok vozil na stopnjo, ki ne povzroča čezmerne obremenitve okolja s hrupom.

(10) Upravljavec hitre ceste ne bo zagotavljal dodatnih ukrepov varstva pred hrupom za območja urejanja ob hitri cesti oziroma za območja spremenjene rabe prostora znotraj njenega vpliva glede na že izvedene ukrepe zaščite v sklopu njene izgradnje.

72. člen

(varstvo pred elektromagnetnim sevanjem)

(1) Z gradnjo objektov ali naprav ter razmestitvijo dejavnosti, ki so vir elektromagnetnega sevanja, se ne sme povzročiti preseganja dovoljenih obremenitev okolja, ki jih določajo predpisi o elektromagnetnem sevanju v naravnem in življenjskem okolju. Za pridobitev dovoljenja za gradnjo ali rekonstrukcijo objekta, ki je vir sevanja, je potrebno izpolnjevati pogoje, ki jih predpis določa.

(2) Glede na občutljivost posameznega območja naravnega ali življenjskega okolja za učinke elektromagnetnega polja, ki jih povzročajo viri sevanja sta določeni I in II stopnja varstva pred sevanjem.

(3) I stopnja varstva pred sevanjem velja za I območje, ki potrebuje povečano varstvo pred sevanjem. I območje je območje bolnišnic, zdravilišč, okrevališč ter turističnih objektov, namenjenih bivanju in rekreaciji, čisto stanovanjsko območje, območje objektov vzgojnovarstvenega in izobraževalnega programa ter programa osnovnega zdravstvenega varstva, območje igrišč ter javnih parkov, javnih zelenih in rekreacijskih površin, trgovsko-poslovno-stanovanjsko območje, ki je hkrati namenjeno bivanju in obrtnim ter podobnim proizvodnim dejavnostim, javno središče, kjer se opravljajo upravne, trgovske, storitvene ali gostinske dejavnosti, ter tisti predeli območja, namenjenega kmetijski dejavnosti, ki so hkrati namenjeni bivanju.

(4) II stopnja varstva pred sevanjem velja za II območje, kjer je dopusten poseg v okolje, ki je zaradi sevanja bolj moteč. II območje je zlasti območje brez stanovanj, namenjeno industrijski ali obrtni ali drugi podobni proizvodni dejavnosti, transportni, skladiščni ali servisni dejavnosti ter vsa druga območja, ki niso v prejšnjem odstavku določena kot I območje.

(5) II stopnja varstva pred sevanjem velja tudi na površinah, ki so v I območju namenjene javnemu cestnemu ali železniškemu prometu.

(6) Z namenom zagotovitve nemotenega izvajanja gospodarskih javnih služb prenosa in distribucije električne energije, se s projektnimi pogoji lahko predpišejo določene obveznosti in ravnanja investitorja ali nosilca dejavnosti, s katerimi se zagotovi, da gradnja ali izvajanje dejavnosti ne bo vplivala na varno in zanesljivo obratovanje elektroenergetskega omrežja, med drugim je to lahko predložitev dokazila, da vrednosti elektromagnetnega sevanja ne presegajo mejnih vrednosti, določenih s predpisi, ki urejajo varstvo pred elektromagnetnim sevanjem v naravnem in življenjskem okolju in da bo objekt zgrajen v skladu s predpisi, ki urejajo graditev objektov.

73. člen

(varovanje pred svetlobnim onesnaženjem)

(1) Pri osvetljevanju objektov in pri objektih za svetlobno oglaševanje je treba upoštevati ukrepe za zmanjševanje emisije svetlobe v okolje, ki jih določajo predpisi s področja svetlobnega onesnaženja okolja.

(2) Prepovedana je trajna uporaba svetlobnih snopov kakršnekoli vrste in oblike, mirujočih ali vrtečih se, usmerjenih proti nebu ali proti površinam, ki bi jih lahko odbijale proti nebu.

74. člen

(zagotavljanje ustreznega osončenja)

(1) Pri gradnji stanovanjskih objektov je treba upoštevati merila za osvetlitev, osončenje, prevetrenost in druge zahteve v skladu s predpisi in tem odlokom.

(2) Bivalnim stanovanjskim prostorom je potrebno zagotoviti vsaj minimalni dnevni čas neposrednega osončenja, ki znaša:

– dne 21. decembra najmanj eno uro,

– dne 21. marca in 23. septembra najmanj tri ure.

(3) V primeru, ko bivalnim stanovanjskim prostorom minimalni dnevni čas osončenosti ni zagotovljen, je rekonstrukcija dopustna le, če razmer ne poslabša.

75. člen

(dopustne gradnje ter drugi posegi v prostor na območjih vseh namenskih rab)

(1) Če ta odlok ali drug predpis ne določa drugače, je na vseh vrstah namenskih rab dopustna gradnja naslednjih objektov oziroma naslednji posegi v prostor:

– gradnja nezahtevnih in enostavnih objektov v skladu s Prilogo 1;

– gradbeno inženirski objekti, ki so po predpisih o uvedbi in uporabi enotne klasifikacije vrst objektov in o določitvi objektov državnega pomena uvrščeni v skupini:

a) daljinski cevovodi, daljinska (hrbtenična) komunikacijska omrežja in daljinski (prenosni) elektroenergetski vodi, s pripadajočimi objekti in priključki nanje ter

b) lokalni cevovodi, lokalni (distribucijski) elektroenergetski vodi in lokalna (dostopovna) komunikacijska omrežja, s pripadajočimi objekti in priključki nanje;

– rekonstrukcije občinskih in državnih cest. Dopustni so tudi objekti, ki jih pogojuje načrtovana rekonstrukcija ceste (npr. nadkrita čakalnica na postajališču, kolesarska pot in pešpot, oporni in podporni zidovi, nadhodi, podhodi, prepusti, protihrupne ograje, pomožni cestni objekti, urbana oprema) ter objektov gospodarske javne infrastrukture, ki jih je v območju ceste treba zgraditi ali prestaviti zaradi rekonstrukcije ceste;

– gradnja cest, če so te predvidene v karti Prikaz območij enot urejanja prostora in prikaz javne gospodarske infrastrukture;

– dostop do objekta, skladnega s prostorskim aktom, če gre za objekt, ki:

a) ga je dopustno graditi na kmetijskih zemljiščih,

b) je prepoznan kot razpršena gradnja (zemljišče pod stavbo izven območij stavbnih zemljišč) ali

c) ga je dopustno graditi na površinah razpršene poselitve;

– gradnja podzemnih stavb povsod tam, kjer in v kakršnem obsegu to dopuščajo geomehanske razmere, potek komunalnih vodov, zaščita podtalnice in stabilnosti objektov, če to ne ovira izpolnjevanja osnovnih funkcij ureditve na terenu ter ni v nasprotju z drugimi predpisi;

– raziskovanje podzemnih voda, mineralnih surovin in geotermičnega energetskega vira;

– začasne ureditve za potrebe obrambe in varstva pred naravnimi in drugimi nesrečami ter

– oblikovanje odprtih krajinskih površin.

76. člen

(splošni prostorski izvedbeni pogoji za gradnjo na stanovanjskih površinah)

Na območjih »SS – stanovanjske površine« veljajo naslednji splošni PIP:

Namenska raba	**S – Območja stanovanj**		
Podrobna namenska raba	**SS** stanovanjske površine		
Členitev podrobne namenske rabe	**SSe** prosto stoječa individualna gradnja	**SSs** strnjena individualna gradnja	**SSv** kolektivna gradnja visoke gostote
Osnovna dejavnost	So namenjena bivanju s spremljajočimi dejavnostmi, ki služijo tem območjem.		
Spremljajoče dejavnosti	Družbene dejavnosti, gostinstvo in turizem, poslovne dejavnosti, trgovske dejavnosti		
Izključujoče dejavnosti	Proizvodne dejavnosti, promet in skladiščenje		
Dovoljene vrste zahtevnih in manj zahtevnih stavb	111 enostanovanjska stavba, 1121 dvostanovanjska stavba, 1242 garažne stavbe 2302 energetski objekti – le fotovoltaični sistemi kot del strehe ali fasade obstoječih objektov 2411 športna igrišča 24122 drugi objekti za šport, rekreacijo in prosti čas	111 enostanovanjska stavba, 1121 dvostanovanjska stavba, 1242 garažne stavbe 2302 energetski objekti – le fotovoltaični sistemi kot del strehe ali fasade obstoječih objektov 2411 športna igrišča 24122 drugi objekti za šport, rekreacijo in prosti čas	1122 tri- in večstanovanjske stavbe 1242 garažne stavbe 2302 energetski objekti – le fotovoltaični sistemi kot del strehe ali fasade obstoječih objektov 2411 športna igrišča 24122 drugi objekti za šport, rekreacijo in prosti čas
Zelene površine	Z: 0,3	Z: 0,3 Faktorja ni potrebno upoštevati v jedrih naselij.	Z: 0,4 ali 15 m^2/stanovanje. Če na parceli večstanovanjskega objekta ni prostorskih možnosti za zagotovitev zadostnih zelenih površin, mora investitor manjkajoče zelene površine, razen površin za mlajše otroke, zagotoviti na drugi ustrezni lokaciji, ki je od stavbe oddaljena največ 200 m tako, da bo stanovalcem omogočena njena trajna uporaba. Na parceli objekta je potrebno zagotoviti najmanj 25 dreves/ha.
Dopustna izraba	FZ: 0,4 P+1	FZ: 0,8 Faktorja ni potrebno upoštevati v jedrih naselij. P+2	FZ: 0,3 V EUP, ki se ne urejajo z OPPN, višina kapi novih stavb ne sme preseči višine kapi obstoječih stavb.
Merila in pogoji za oblikovanje	Na parceli objekta je dovoljeno dodatno zgraditi le dva nezahtevna objekta za lastne potrebe.	Stavbe, grajene v strnjenem nizu, morajo biti postavljene z glavno fasado na gradbeno linijo ob najpomembnejši odprti javni prostor. Pritličje z glavnim vhodom na glavni fasadi je pri novogradnjah prilagojeno javnim programom. Nezahtevni objekti za lastne potrebe se na parceli objekta gradijo za glavno stavbo, tako da oblikujejo notranje dvorišče.	Med stanovanjsko stavbo in najpomembnejšim javnim prostorom, na katerega meji parcela objekta ali pa je stavba nanj orientirana z glavnimi vhodi, nezahtevnih objektov za lastne potrebe ni dovoljeno graditi. Stavbe, ki imajo v pritličju javni program, morajo zagotoviti vizualno povezanost notranjih in javnih prostorov. Glavni vhodi v javne prostore so neposredno z najpomembnejšega javnega prostora. Od 15 m^2 na stanovanje je min 5 m^2 za igro z žogo ter min 7,5 m^2 za igro mlajših otrok in počitek stanovalcev (4,0 m^2 za igralne površine – opremljeno igrišče in 3,5 m^2 za zelene površine).
Druga merila			Faktor Z in predpisana zelena površina na enoto se ne seštevajo. Upošteva se tisti od obeh normativov, ki zagotavlja večjo kvadraturo zelenih površin.

77. člen

(splošni prostorski izvedbeni pogoji za gradnjo na površinah podeželskega naselja)

Na območjih »SK« veljajo naslednji splošni PIP:

Namenska raba	**S – Območja stanovanj**
Podrobna namenska raba	**SK** površine podeželskega naselja
Osnovna dejavnost	So namenjena bivanju s spremljajočimi dejavnostmi, ki služijo tem območjem.
Spremljajoče dejavnosti	Družbene dejavnosti, gostinstvo in turizem, poslovne dejavnosti, obrtne dejavnosti, trgovske dejavnosti, kmetijstvo in gozdarstvo, druge dejavnosti, ki služijo tem območjem
Izključujoče dejavnosti	Proizvodne dejavnosti, promet in skladiščenje
Dovoljene vrste zahtevnih in manj zahtevnih stavb	11 stanovanjske stavbe 121 gostinske stavbe 12301 trgovske stavbe 12304 stavbe za druge storitvene dejavnosti 12510 industrijske stavbe – delavnice kot samostojen objekt za obrtno dejavnost na parceli objektov obstoječih stanovanjskih stavb 1271 nestanovanjske kmetijske stavbe 1272 stavbe za opravljanje verskih obredov, pokopališke stavbe 1274 druge nestanovanjske stavbe, ki niso uvrščene drugje 2302 energetski objekti – le fotovoltaični sistemi kot del strehe ali fasade obstoječih objektov 24110 športna igrišča 24122 drugi objekti za šport, rekreacijo in prosti čas
Dopustna izraba	FZ: 0,8 P+1
Merila in pogoji za oblikovanje	Na parceli objekta stanovanjske stavbe je dovoljeno dodatno zgraditi eno kmetijsko stavbo in več nezahtevnih objektov, vendar slednje le tako, da oblikujejo notranje dvorišče. Pri prenovi in notranjem razvoju podeželskih naselij naj se ohranja in poudarja kulturne in krajinske kvalitete, zlasti v navezavi s kmetijskimi dejavnostmi na robovih naselij, s čimer se ohranja ruralni značaj naselij.

78. člen

(splošni prostorski izvedbeni pogoji za gradnjo na drugih stanovanjskih območjih)

Na območjih »SB, SP« veljajo naslednji splošni PIP:

Namenska raba	**S – Območja stanovanj**	
Podrobna namenska raba	**SB** stanovanjske površine za posebne namene	**SP** površine počitniških hiš
Osnovna dejavnost	Občasno ali stalno bivanje različnih skupin prebivalstva (otrok, ostarelih, študentov)	Občasno bivanje za počitek
Spremljajoče dejavnosti	Družbene dejavnosti, gostinstvo in turizem, trgovske dejavnosti in druge dejavnosti, ki služijo tem območjem	
Izključujoče dejavnosti	Proizvodne dejavnosti, promet in skladiščenje, kmetijstvo in gozdarstvo	
Dovoljene vrste zahtevnih in manj zahtevnih stavb	113 stanovanjske stavbe za posebne družbene skupine 1242 garažne stavbe 2302 energetski objekti – le fotovoltaični sistemi kot del strehe ali fasade obstoječih objektov 24110 športna igrišča 24122 drugi objekti za šport, rekreacijo in prosti čas	111 enostanovanjske stavbe 2411 športna igrišča 24122 drugi objekti za šport, rekreacijo in prosti čas
Zelene površine	Z: 0,2 ali 8 m^2/posteljo. Na parceli objekta je potrebno zagotoviti najmanj 25 dreves/ha.	Z: 0,2 Na parceli objekta je potrebno zagotoviti najmanj 1 drevo.
Dopustna izraba	FZ: 0,5 FI: 1,2	FZ: 0,3 FI: 0,6 P+1
Merila in pogoji za oblikovanje	Med stavbo in najpomembnejšim javnim prostorom, na katerega meji parcela objekta ali pa je stavba nanj orientirana z glavnimi vhodi, nezahtevnih objektov za lastne potrebe ni dovoljeno graditi. Stavbe, ki imajo v pritličju javni program, morajo zagotoviti vizualno povezanost notranjih in javnih prostorov. Glavni vhodi v javne prostore so neposredno z najpomembnejšega javnega prostora.	Med stavbo in najpomembnejšim javnim prostorom, na katerega meji parcela objekta ali pa je stavba nanj orientirana z glavnimi vhodi, nezahtevnih objektov za lastne potrebe ni dovoljeno graditi.

79. člen

(splošni prostorski izvedbeni pogoji za gradnjo na območjih razpršene poselitve)

Na območjih »A – Območja razpršene poselitve« veljajo naslednji splošni PIP:

Namenska raba	**A – površine razpršene poselitve**
Podrobna namenska raba	**A** območja razpršene poselitve
Osnovna dejavnost	So poselitveni vzorci z nizko gostoto, kot so na primer samotne kmetije ter strnjene oblike manjših naselij. Osnovna dejavnost je bivanje.
Spremljajoče dejavnosti	Gostinstvo in turizem, poslovne dejavnosti, obrtne dejavnosti, kmetijstvo in gozdarstvo, trgovske dejavnosti in druge dejavnosti, ki služijo tem območjem
Izključujoče dejavnosti	Proizvodne dejavnosti, promet in skladiščenje
Dovoljene vrste zahtevnih in manj zahtevnih stavb	1110 enostanovanjske stavbe 1121 dvostanovanjske stavbe 1271 nestanovanjske kmetijske stavbe 12510 industrijske stavbe – delavnice kot samostojen objekt za obrtno dejavnost na parceli objektov obstoječih stanovanjskih stavb
Dopustna izraba	FZ: 0,8 P+2
Merila in pogoji za oblikovanje	Na območju kmetij je potrebno ohranjati prvotno strukturo in tipologijo gradnje.

80. člen

(splošni prostorski izvedbeni pogoji za gradnjo na osrednjih območjih centralnih dejavnosti)

Na območjih »CU – osrednja območja centralnih dejavnosti« veljajo naslednji splošni PIP:

Namenska raba	**C – območja centralnih dejavnosti**
Podrobna namenska raba	**CU** osrednja območja centralnih dejavnosti
Osnovna dejavnost	So namenjena prepletu dejavnosti in sicer trgovskih, oskrbnih, storitvenih, upravnih, socialnih, zdravstvenih, vzgojnih, izobraževalnih, kulturnih, verskih in podobnih ter bivanju.
Izključujoče dejavnosti	Proizvodne dejavnosti, promet in skladiščenje
Dovoljene vrste zahtevnih in manj zahtevnih stavb	11 stanovanjske stavbe 121 gostinske stavbe 122 upravne in pisarniške stavbe 123 trgovske in druge stavbe za storitvene dejavnosti 12420 garažne stavbe 126 stavbe splošnega družbenega pomena 1261 stavbe za kulturo in razvedrilo 1262 muzeji in knjižnice 1263 stavbe za izobraževanje 12640 stavbe za zdravstvo 1272 stavbe za opravljanje verskih obredov, pokopališke stavbe 1274 druge stavbe, ki niso uvrščene drugje 2302 energetski objekti – le fotovoltaični sistemi kot del strehe ali fasade obstoječih objektov 241 objekti za šport, rekreacijo in drugi objekti za prosti čas Dovoljena je gradnja infrastrukturnih objektov in naprav, ki so v javnem lokalnem interesu.
Zelene površine	Z: 0,2 Na parceli objekta je potrebno zagotoviti najmanj 20 dreves/ha.
Dopustna izraba	FZ: 0,5 FI: 1,5
Merila in pogoji za oblikovanje	Odprti prostori pred stavbami so javni prostori. Nezahtevni objekti za lastne potrebe ne smejo biti umeščeni ob najpomembnejše javne prostore.

81. člen

(splošni prostorski izvedbeni pogoji za gradnjo na drugih območjih centralnih dejavnosti)

Na območjih »CD – druga območja centralnih dejavnosti« veljajo naslednji splošni PIP:

Namenska raba	**C – območja centralnih dejavnosti**				
Podrobna namenska raba	**CD** druga območja centralnih dejavnosti				
Členitev podrobne namenske rabe	Cdi dejavnosti izobraževanja, vzgoje in športa	CDz zdravstvena dejavnost	CDk kulturna dejavnost	CDv verska dejavnost	Cdo trgovske, oskrbne, poslovno storitvene, gostinske dejavnosti, manjša obrt, javna uprava, gasilski dom

Namenska raba	C – območja centralnih dejavnosti				
Podrobna namenska raba	**CD** druga območja centralnih dejavnosti				
Osnovna dejavnost	Dejavnosti izobraževanja, vzgoje in športa	Zdravstvo in socialno varstvo	Kulturna dejavnost	Verska dejavnost	Trgovske, oskrbne, poslovne, storitvene, gostinske dejavnosti in manjša obrt
Spremljajoče dejavnosti	Ostale centralne dejavnosti, bivanje				
Izključujoče dejavnosti	Proizvodne dejavnosti in skladiščenje				
Dovoljene vrste zahtevnih in manj zahtevnih stavb	1263 stavbe za izobraževanje 1262 muzeji in knjižnice, vrtec 12420 garažne stavbe 2302 energetski objekti – le fotovoltaični sistemi kot del strehe ali fasade obstoječih objektov 241 objekti za šport, rekreacijo in drugi objekti za prosti čas 113 stanovanjske stavbe za posebne družbene skupine	12640 stavbe za zdravstvo 12420 garažne stavbe 2302 energetski objekti – le fotovoltaični sistemi kot del strehe ali fasade obstoječih objektov	1261 stavbe za kulturo in razvedrilo 1262 muzeji in knjižnice 12420 garažne stavbe 2302 energetski objekti – le fotovoltaični sistemi kot del strehe ali fasade obstoječih objektov	1272 stavbe za opravljanje verskih obredov, pokopališke stavbe 12420 garažne stavbe 2302 energetski objekti – le fotovoltaični sistemi kot del strehe ali fasade obstoječih objektov	121 gostinske stavbe 122 upravne in pisarniške stavbe 123 trgovske in druge stavbe za storitvene dejavnosti 126 stavbe splošnega družbenega pomena 124 stavbe za promet in stavbe za izvajanje komunikacij 1274 druge stavbe, ki niso uvrščene drugje 24205 drugi gradbeno inženirski objekti, ki niso uvrščeni drugje (parkirišča) 2302 energetski objekti – le fotovoltaični sistemi kot del strehe ali fasade obstoječih objektov
Zelene površine	Z: 0,2 Na parceli objekta je potrebno zagotoviti najmanj 25 dreves/ha.				
Dopustna izraba	FZ: 0,5 FI: 2,0	FZ: 0,5 FI: 2,0	FZ: 0,5 FI: 2,0	FZ: 0,5 FI: 2,0	FZ: 0,5 FI: 2,0
Merila in pogoji za oblikovanje	Odprti prostori pred stavbami so javni prostori. Nezahtevni objekti za lastne potrebe ne smejo biti umeščeni ob najpomembnejše javne prostore.				

82. člen

(splošni prostorski izvedbeni pogoji za gradnjo na območjih proizvodnih dejavnosti)

Na območjih »I – območja proizvodnih dejavnosti« veljajo naslednji splošni PIP:

Namenska raba	I – območja proizvodnih dejavnosti		
Podrobna namenska raba	**IP** površine za industrijo	**IG** gospodarske cone	**IK** površine za kmetijsko proizvodnjo
Osnovna dejavnost	Proizvodna dejavnost	Trgovske in storitvene, poslovne, obrtne, proizvodne, promet in skladiščenje	Kmetijska proizvodnja, reja živali
Spremljajoče dejavnosti	Promet in skladiščenje, poslovne, obrtne, trgovske in storitvene in dejavnost gostinstva, če služi tem območjem	Gostinstvo in turizem, javna uprava, kulturne, razvedrilne, rekreacijske in športne dejavnosti	Skladiščenje, izobraževanje, poslovne dejavnosti in trgovina
Izključujoče dejavnosti	Bivanje, družbene dejavnosti, proizvodne dejavnosti, izhajajoče iz kmetijstva in gozdarstva	Bivanje, proizvodne dejavnosti, izhajajoče iz kmetijstva in gozdarstva	Bivanje

Namenska raba	**I – območja proizvodnih dejavnosti**		
Podrobna namenska raba	**IP** površine za industrijo	**IG** gospodarske cone	**IK** površine za kmetijsko proizvodnjo
Dovoljene vrste zahtevnih in manj zahtevnih stavb	124 postaje, terminali, stavbe za izvajanje elektronskih komunikacij 125 industrijske stavbe 12420 garažne stavbe (za potrebe cone) 2302 energetski objekti 24205 drugi gradbeno inženirski objekti, ki niso uvrščeni drugje (parkirišča)	123 trgovske in druge stavbe za storitvene dejavnosti 124 postaje, terminali, stavbe za izvajanje elektronskih komunikacij 125 industrijske stavbe 1242 garažne stavbe (za potrebe cone) 2302 energetski objekti – le fotovoltaični sistemi kot del strehe ali fasade obstoječih objektov 24205 drugi gradbeno inženirski objekti, ki niso uvrščeni drugje (parkirišča)	1271 nestanovanjske kmetijske stavbe 125 industrijske stavbe, če služijo kmetijski proizvodnji 2302 energetski objekti – le fotovoltaični sistemi kot del strehe ali fasade obstoječih objektov
	Dovoljena je gradnja drugih objektov, ki služijo dopolnjevanju osnovne dejavnosti.		
Zelene površine	Z: 0,20 Na parceli objekta je potrebno zagotoviti najmanj 25 dreves/ha.		
Dopustna izraba	FZ: 0,5 FP: 5	FZ: 0,5 FP: 5	FZ: 0,8 FP: 1,5
Merila in pogoji za oblikovanje	Pri urejanju območij proizvodnih dejavnosti mora investitor poskrbeti, da v okoliških stanovanjskih naseljih in zavarovanih območjih stopnja hrupa ni presežena. Na obrobje con naj se umešča najmanj hrupne dejavnosti. Na robovih con je potrebno zagotoviti vegetacijski pas, ki naj zmanjša vizualno izpostavljenost grajenih struktur. Strehe objektov s tlorisno površino večjo od 2000 m^2 naj se dodatno funkcionalno izrabijo (sončne elektrarne, parkirišča, zelena streha …). Izjema so strehe, ki so zaradi tehnološkega procesa oblikovane tako, da dodatna funkcionalna izraba ni mogoča.		

83. člen

(splošni prostorski izvedbeni pogoji za gradnjo na posebnih območjih)

Na območjih »B – posebna območja« veljajo naslednji splošni PIP:

Namenska raba	**B – posebna območja**		
Podrobna namenska raba	**BT** površine za turizem	**BD** površine drugih območij	**BC** športni centri
Osnovna dejavnost	Gostinstvo in turizem (turistična ponudba in nastanitev)	Nakupovalni centri, sejmišča, zabaviščni parki, prireditveni prostori	Športne aktivnosti, prireditve, rekreacija
Spremljajoče dejavnosti	Družbene dejavnosti, poslovne dejavnosti, trgovske in storitvene dejavnosti ter druge dejavnosti, ki služijo tem območjem		
Izključujoče dejavnosti	Bivanje, proizvodne dejavnosti ter promet in skladiščenje		
Dovoljene vrste zahtevnih in manj zahtevnih stavb	121 gostinske stavbe 1242 garažne stavbe (za potrebe cone) 12610 stavbe za kulturo in razvedrilo 12650 športne dvorane 2302 energetski objekti – le fotovoltaični sistemi kot del strehe ali fasade obstoječih objektov 241 objekti za šport, rekreacijo in prosti čas	12112 gostilne, restavracije, točilnice 123 trgovske in druge stavbe za storitvene dejavnosti 1242 garažne stavbe (za potrebe cone) 1261 stavbe za kulturo in razvedrilo 1265 športne dvorane 2302 energetski objekti – le fotovoltaični sistemi kot del strehe ali fasade obstoječih objektov 241 objekti za šport, rekreacijo in prosti čas	241 objekti za šport, rekreacijo in prosti čas 12112 gostilne, restavracije, točilnice 1242 garažne stavbe (za potrebe cone) 12650 športne dvorane 2302 energetski objekti – le fotovoltaični sistemi kot del strehe ali fasade obstoječih objektov
	Dovoljena je gradnja drugih objektov, ki dopolnjujejo osnovno dejavnost.		
Zelene površine	Z: 0,3	Z: 0,2	Z: 0,3
Število dreves	30/ha	20/ha	30/ha
Dopustna izraba	FZ: 0,5 FI:1,5, FP: 5	FZ: 0,5 FI: 1,5; FP: 4	FZ: 0,4 FP: 5

Namenska raba	B – posebna območja		
Podrobna namenska raba	**BT** površine za turizem	**BD** površine drugih območij	**BC** športni centri
Merila in pogoji za oblikovanje	Razvoj turističnih in športno rekreacijskih dejavnosti je treba usmerjati tako, da bodo posegi v prostor čim manjši, ter da se bodo ohranjale naravne in kulturne kakovosti prostora. Gradnja potrebne infrastrukture naj se usmerja na vidno neizpostavljena območja, v skladu z okoljskimi in naravovarstvenimi kriteriji ter varstvom kulturne dediščine. Novozgrajeni objekti naj upoštevajo značilnosti krajinske tipologije. Na območju rekreativnih dejavnosti v odprti krajini je zaradi varovanja naravne krajine potrebna premišljena izvedba krajinskih ureditev na podlagi načrtov krajinske arhitekture. Strehe poslovnih, trgovskih in športnih objektov s tlorisno površino večjo od 2000 m^2 naj se dodatno funkcionalno izrabijo (sončne elektrarne, parkirišča, zelena streha …). Izjema so strehe, ki so zaradi tehnološkega procesa oblikovane tako, da dodatna funkcionalna izraba ni mogoča.		

84. člen

(splošni prostorski izvedbeni pogoji za gradnjo na območjih zelenih površin)

Na območjih »Z –območja zelenih površin« veljajo naslednji splošni PIP:

Namenska raba	Z – območja zelenih površin			
Podrobnejša namenska raba	**ZS** površine za oddih, rekreacijo in šport	**ZP** parki	**ZD** zeleni pasovi z zaščitno oziroma drugo funkcijo	**ZK** pokopališča
Osnovna dejavnost	Rekreacija, šport na prostem, oddih	Oddih v oblikovanih zelenih okoljih	So namenjene zaščitni ali drugi funkciji zelenih pasov	Pietetne dejavnosti, pokop in spomin na umrle
Spremljajoče dejavnosti	Kulturne, razvedrilne dejavnosti, gostinstvo in turizem ter druge dejavnosti, ki služijo tem območjem	Kulturne, razvedrilne, rekreacijske dejavnosti, gostinstvo in turizem ter druge dejavnosti, ki služijo tem območjem	Rekreacijske dejavnosti	Trgovina, druge dejavnosti, ki služijo tem območjem
Izključujoče dejavnosti	Bivanje, poslovne dejavnosti, proizvodne dejavnosti ter promet in skladiščenje			
Dovoljene vrste zahtevnih in manj zahtevnih stavb	12120 druge gostinske stavbe za kratkotrajno nastanitev – stavbe v počitniških kampih 1274 – druge nestanovanjske stavbe – samo javne sanitarije 2302 energetski objekti – le fotovoltaični sistemi kot del strehe ali fasade obstoječih objektov 24110 športna igrišča 24122 drugi objekti za šport, rekreacijo in prosti čas 24205 drugi gradbeni inženirski objekti, ki niso uvrščeni drugje- parkirišča za avtodome	24122 drugi objekti za šport, rekreacijo in prosti čas 1274 druge nestanovanjske stavbe – samo javne sanitarije	24122 drugi objekti za šport, rekreacijo in prosti čas (igrišča na prostem)	12722 pokopališke stavbe in spremljajoči objekti 24204 pokopališča
Merila in pogoji za oblikovanje, velikost ter urejanje zelenih površin	Na območju rekreativnih dejavnosti v odprti krajini je zaradi varovanja naravne krajine potrebna premišljena izvedba krajinskih ureditev na podlagi načrtov krajinske arhitekture. Rekreacijske peš in kolesarske poti v odprti krajini naj se načeloma vodi po obstoječih poljskih in gozdnih poteh ali ob vodotokih. Za ureditev počivališč in razgledišč ob teh poteh naj se uporablja obstoječe atraktivne točke. Počivališča in razgledišča naj bodo vsaj minimalno opremljena s klopjo, košem za smeti, oznako do posameznih atraktivnosti in informativno tablo.			

85. člen

(splošni prostorski izvedbeni pogoji za gradnjo na območjih okoljske infrastrukture)

Na območjih »O – območja okoljske infrastrukture« veljajo naslednji splošni PIP:

Namenska raba	**O – območja okoljske infrastrukture**
Osnovna dejavnost	So namenjena izvajanju gospodarskih služb s področja oskrbe z vodo, čiščenja odpadnih voda ter ravnanja z odpadki
Dovoljene vrste zahtevnih in manj zahtevnih objektov	2212 prenosni vodovodi in pripadajoči objekti 2222 distribucijski cevovodi za vodo in pripadajoči objekti 2223 cevovodi za odpadno vodo, čistilne naprave 2302 energetski objekti – le fotovoltaični sistemi kot del obstoječih objektov 24203 odlagališča odpadkov ter drugi objekti, ki so namenjeni izvajanju gospodarskih služb s področja oskrbe z vodo, čiščenja odpadnih voda ter ravnanja z odpadki.
Drugi pogoji	Na robovih območja odlagališča odpadkov, čistilnih naprav ter ob drugih večjih posegih naj se ohranja ali vzpostavi pas vegetacije, zelena bariera, ki zmanjšuje vidno izpostavljenost teh območij. V primeru pogozdovanja naj se izberejo sadike za območje avtohtonih vrst, ki so hkrati tudi primerne za posamezen tip zemljišča in reliefa. Čistilne naprave naj bodo dovolj oddaljene od strnjenih stanovanjskih površin oziroma urejene tako, da se v največji možni meri zmanjšajo njihovi vplivi, lokacija pa naj omogoča morebitno razširitev čistilne naprave. Do čistilne naprave je potrebno zagotoviti dovoz z javne ceste. Čistilna naprava mora biti praviloma zavarovana z zaščitno ograjo.

86. člen

(splošni prostorski izvedbeni pogoji za gradnjo na območjih prometnih površin)

Na območjih »P – območja prometnih površin« veljajo naslednji splošni PIP:

Namenska raba	**P – območja prometnih površin**		
Podrobnejša namenska raba	**PC** – površine cest	**PŽ** – površine železnic	**PO** – ostale prometne površine
Osnovna dejavnost	So namenjena za izvajanje dejavnosti gospodarskih služb s področja prometa.		
Spremljajoče dejavnosti	Gostinstvo, trgovina, skladiščenje in druge dejavnosti, ki služijo tem območjem		
Dovoljene vrste zahtevnih in manj zahtevnih objektov	211 ceste 212 železnice 214 mostovi, viadukti, predori, pregrade 124 stavbe za promet 12303 bencinski servisi 2302 energetski objekti – le fotovoltaični sistemi kot del obstoječih objektov ter drugi objekti, ki so namenjeni izvajanju gospodarskih služb s področja prometa.		

87. člen

(splošni prostorski izvedbeni pogoji za gradnjo na območjih energetske infrastrukture)

Na območjih »E – območja energetske infrastrukture« veljajo naslednji splošni PIP:

Namenska raba	**E – območja energetske infrastrukture**
Osnovna dejavnost	So namenjena za izvajanje dejavnosti gospodarskih služb s področja energetske infrastrukture.
Dovoljene vrste zahtevnih in manj zahtevnih objektov	2302 energetski objekti ter drugi objekti, ki so namenjeni izvajanju gospodarskih služb s področja energetike

88. člen

(splošni prostorski izvedbeni pogoji za gradnjo na območjih komunikacijske infrastrukture)

Na območjih »T – območja komunikacijske infrastrukture« veljajo naslednji splošni PIP:

Namenska raba	**T – območja komunikacijske infrastrukture**
Osnovna dejavnost	So namenjena za izvajanje dejavnosti gospodarskih služb s področja telekomunikacij.
Dovoljene vrste zahtevnih in manj zahtevnih objektov	124 postaje, terminali, stavbe za izvajanje elektronskih komunikacij 2213 prenosna komunikacijska omrežja 2302 energetski objekti – le fotovoltaični sistemi kot del strehe ali fasade obstoječih objektov ter drugi objekti, ki so namenjeni izvajanju gospodarskih služb s področja telekomunikacij.

89. člen

(splošni prostorski izvedbeni pogoji za gradnjo na območjih za potrebe obrambe)

Na območjih »F, f – območja za potrebe obrambe« veljajo naslednji splošni PIP:

Namenska raba	F, f – območja za potrebe obrambe
Osnovna dejavnost	So namenjena za obrambne potrebe, zlasti razmestitev, usposabljanje in delovanje vojske.
Dovoljene vrste zahtevnih in manj zahtevnih objektov	24201 vojaški objekti ter drugi objekti, ki so namenjeni izvajanju potreb s področja obrambe

90. člen

(splošni prostorski izvedbeni pogoji za gradnjo in posege na območjih površinskih voda)

Na območjih »V – območja površinskih voda« veljajo naslednji splošni PIP:

Namenska raba	V – območja površinskih voda
Podrobnejša namenska raba	**VC** celinske vode
Osnovna dejavnost	So namenjene za izvajanje dejavnosti s področja rabe voda.
Spremljajoče dejavnosti	Ribištvo ter rekreacijske in športne dejavnosti
Dovoljene vrste zahtevnih in manj zahtevnih objektov ter dela v zvezi z zemljišči	Dopustne so gradnje in ureditve, skladne s predpisi s področja urejanja voda. – objekti grajenega javnega dobra, – objekti in omrežja javne infrastrukture, – objekti, potrebni za rabo voda, zagotovitev varnosti plovbe in zagotovitev varstva pred utopitvami v naravnih kopališčih, – objekti, namenjenih varstvu voda pred onesnaženjem, – objekti, namenjeni obrambi države, zaščiti in reševanju ljudi, živali in premoženja ter izvajanju nalog policije, – vzdrževanje (obnova), spremembe namembnosti in rekonstrukcije objektov in naprav, – posegi v zvezi z ukrepi, ki se nanašajo na ohranjanje narave, – posegi v zvezi z ukrepi, ki se nanašajo na izboljšanje hidromorfoloških in bioloških lastnosti voda, – odvzem proda v skladu s pridobljeno koncesijo, – sanacije opuščenih peskokopov, kamnolomov, gramoznic in območij izkoriščanja prodišč, – ureditev dostopov do vode, privezov za čolne in ureditev drč za spuščanje čolnov na obstoječih jezovih, – sanitarne sečnje, – raziskave mineralnih surovin in geotermičnega vira, – ureditve za potrebe ribolova.
Drugi pogoji	– Posegi so mogoči, če se z njimi ne povečuje poplavna ogroženost, ne poslabšuje stanje voda, je omogočeno delovanje javnih služb, se s tem ne ovira obstoječe posebne rabe voda, ni v nasprotju s cilji upravljanja z vodami in se z rekonstrukcijo oddaljenost od meje vodnega zemljišča ne zmanjšuje. – Na parcelah, ki so v naravi in po določilih tega odloka opredeljene kot vodna zemljišča, v neažuriranem zemljiškem katastru pa so vpisane kot stavbišče, gradnja nadomestnih objektov ni dovoljena. – Pri predvidenih posegih na območja vodotokov je potrebno ohranjati vodotoke in obvodne vegetacijske pasove. – Regulacije vodotokov niso dovoljene. Regulirane vodotoke zaradi potreb kmetijstva se renaturira, kjerkoli je to možno. – Pri urejanju in obratovanju objektov in naprav mlinov, žag in ribogojnic ter malih hidroelektrarn odvzem vode ne sme ogrožati kakovosti voda ter ekološko sprejemljivega pretoka. Če je to potrebno zaradi ohranitve življenjskih razmer v vodotoku, mora investitor zagotoviti ustrezen prehod za ribe. – Za vse posege na vodna zemljišča je potrebno pridobiti soglasje organa pristojnega za upravljanje z vodami.

91. člen

(splošni prostorski izvedbeni pogoji za gradnjo in posege na območjih vodne infrastrukture)

Na območjih »VI – območja vodne infrastrukture« veljajo naslednji splošni PIP:

Namenska raba	V – območja površinskih voda
Podrobnejša namenska raba	**VI** območja vodne infrastrukture
Osnovna dejavnost	So namenjena vodnim zemljiščem površinskih voda in vodnim objektom, kot so pregrade, zadrževalniki, jezovi …
Spremljajoče dejavnosti	Rekreacijske in športne dejavnosti
Dovoljene vrste zahtevnih in manj zahtevnih objektov in dela v zvezi z zemljišči	215 pregrade, jezovi ter drugi vodni objekti 24202 objekti za varstvo pred škodljivim delovanjem voda Dopustne so gradnje in ureditve, skladne s predpisi s področja urejanja vodnih zemljišč in objektov.

Namenska raba	**V – območja površinskih voda**
Podrobnejša namenska raba	**VI** območja vodne infrastrukture
Drugi pogoji	Vodna infrastruktura se lahko uporablja tudi za druge namene, če to ni v nasprotju ali ne omejuje izvajanja dejavnosti, zaradi katere je bila zgrajena. Če se načrtujejo posegi, ki niso s področja urejanja voda, je potrebno zanje izvesti arhitekturni natečaj. Pri oblikovanju objektov in njihovem umeščanju v prostor se ohranja značilen stik naselij in odprte krajine ter kakovostnih grajenih struktur. Pasovi vzdolž naravnih vodotokov se ohranjajo v primarni rabi. Ohranjajo se tudi vidno privlačni deli krajine, vedute in kvalitetni pogledi. Rekonstrukcija objektov je mogoča, če se s tem ne povečuje poplavna ali erozijska ogroženost, ne poslabšuje stanje voda, je omogočeno delovanje javnih služb, se s tem ne ovira obstoječe posebne rabe voda, ni v nasprotju s cilji upravljanja z vodami in se z rekonstrukcijo ali nadomestno gradnjo oddaljenost od meje vodnega zemljišča ne zmanjšuje.

92. člen

(splošni prostorski izvedbeni pogoji za gradnjo in posege na območjih mineralnih surovin)

Na območjih »L – območja mineralnih surovin« veljajo naslednji splošni PIP:

Namenska raba	**L – območja mineralnih surovin**
Osnovna dejavnost	So namenjena za izvajanje dejavnosti s področja izkoriščanja mineralnih surovin in sicer za površine nadzemnega pridobivalnega prostora.
Dovoljene vrste zahtevnih in manj zahtevnih objektov in del v zvezi z zemljišči	2301 rudarski objekti Dopustne so gradnje in ureditve, skladne s predpisi s področja pridobivanja mineralnih surovin.
Drugi pogoji	Vsa območja mineralnih surovin se urejajo z OPPN. Na robovih območij površinskih kopov mineralnih surovin naj se ohranja ali vzpostavi pas vegetacije, zelena bariera, ki zmanjšuje vidno izpostavljenost teh območij. V primeru pogozdovanja naj se izberejo sadike avtohtonih vrst za območje, ki so hkrati tudi primerne za posamezen tip zemljišča in reliefa. Zagotoviti je potrebno protiprašne ukrepe, kot so vlaženje površin ob suhem in vetrovnem vremenu, škropljenje v sušnih obdobjih in zajemanje prahu na mestu nastajanja pri strojnih napravah separacije. Vplive na okolje je treba spremljati in jih glede na rezultate spremljanja zmanjševati ali odpravljati. Za vse površinske kope je upravljavec ali lastnik dolžan zagotoviti sprotno in končno sanacijo. Obstoječa nahajališča mineralnih surovin, ki niso predvidena za nadaljnje izkoriščanje, se sanira in s tem izboljša krajinsko sliko. Pri sanaciji je potrebno zagotoviti stabilnost brežin, z ustreznim naklonom in urejenim odvodnjavanjem ter rekultivacijo območja z izbranimi avtohtonimi drevesnimi in grmovnimi vrstami. Sanirane kamnolome je možno v celoti vrniti prejšnji rabi gozda ali travnika, dno kamnoloma pa je možno nameniti tudi drugi rabi. Na območjih sanacij opuščenih površinskih kopov je dovoljeno saniranje in prepuščanje naravni sukcesiji ali pa vzpostavitev prvotnega stanja, pri čemer se ne smejo poslabšati prostorske razmere in kakovost okolja.

93. člen

(splošni prostorski izvedbeni pogoji za gradnjo in posege na kmetijskih zemljiščih)

(1) Območja osnovne namenske rabe »K – kmetijska zemljišča« so namenjena kmetijski pridelavi in ohranjanju kulturne krajine.

(2) Na območjih iz prvega odstavka tega člena veljajo naslednji splošni PIP:

Namenska raba	**K – kmetijska zemljišča**	
Podrobnejša namenska raba	**K1** najboljša kmetijska zemljišča.	**K2** druga kmetijska zemljišča.
Osnovna dejavnost	Kmetijstvo	
Spremljajoče dejavnosti	Druge dejavnosti, ki služijo tem območjem	
Dovoljene vrste zahtevnih in manj zahtevnih objektov in dela v zvezi z zemljišči	Poleg dopustnih gradenj objektov in naprav ter drugih dopustnih posegov v prostor na celotnem območju občine še: – agrarne operacije in vodni zadrževalniki za potrebe namakanja kmetijskih zemljišč, – mala vetrna elektrarna do nazivne moči 1 MW, če gre za kmetijsko zemljišče z boniteto manj kot 35, – dovoljeno je postavljanje začasnih objektov in začasni posegi, in sicer za čas dogodka oziroma v času sezone: a) oder z nadstreškom, sestavljen iz montažnih elementov, b) cirkus, če so šotor in drugi objekti montažni, c) začasna tribuna za gledalce na prostem, d) premični objekti za rejo živali v leseni izvedbi (npr. premični čebelnjak, premični kokošnjak, premični zajčnik), – dovoljeno je postavljanje pomožne kmetijsko-gozdarske opreme, ki ni grajena (npr. brajda, klopotec, kol, količek, žična opora, opora za mrežo proti toči, opora za mrežo proti ptičem, obora, ograja za pašo živine, ograja ter opora za trajne nasade, ograja za zaščito kmetijskih pridelkov, premični tunel in nadkritje, zaščitna mreža), – opazovalnica, to je netemeljena lesena konstrukcija (npr. lovska preža, ptičja opazovalnica).	

Namenska raba	K – kmetijska zemljišča	
Podrobnejša namenska raba	**K1** najboljša kmetijska zemljišča.	**K2** druga kmetijska zemljišča.
Drugi pogoji	Posegi so dopustni pod pogojem, da ne ovirajo opravljanja osnovne dejavnosti oziroma niso v nasprotju z interesi kmetijstva. Gradnje morajo biti načrtovane tako, da omogočajo lastnikom kmetijskih zemljišč dostop do kmetijskih zemljišč. V kolikor poseg prekine obstoječi dostop do kmetijskih zemljišč, ga je potrebno nadomestiti. Dopustni objekti, gradnje in druga dela ne smejo bistveno prizadeti obdelovanja kmetijskih zemljišč. Poškodbe je potrebno sanirati in zemljišča rekultivirati. Posegi na kmetijska zemljišča, predvsem postavitve ograj, ne smejo prekinjati koridorjev gibanja prostoživečih živali. Na parcelah, ki so v naravi in po določilih tega načrta opredeljene kot kmetijska zemljišča, v neažuriranem zemljiškem katastru pa so vpisane kot stavbišče, gradnja nadomestnih objektov ni dovoljena. Rekreacijske peš in kolesarske poti v odprti krajini naj se načeloma vodi po obstoječih poljskih in gozdnih poteh ali ob vodotokih. Za ureditev počivališč in razgledišč ob teh poteh naj se uporablja obstoječe atraktivne točke. Počivališča in razgledišča naj bodo vsaj minimalno opremljena s klopjo, košem za smeti, oznako do posameznih atraktivnosti in informativno tablo. Dovoljeno je opravljanje raziskav mineralnih surovin in geotermičnega energetskega vira. Pred večjimi zemeljskimi deli (agromelioracije …) je potrebno opraviti predhodne arheološke raziskave. Umestitev malih vetrnih elektrarn: če lokacija umestitve ni bila preverjena v postopku OPN, se objekt lahko umesti v prostor na podlagi OPPN.	

94. člen

(splošni prostorski izvedbeni pogoji za gradnjo in posege na gozdnih zemljiščih)

(1) Območja osnovne namenske rabe »G – gozdna zemljišča« so namenjena ohranjanju in ter gospodarjenju z gozdom.

(2) Na območjih iz prvega odstavka tega člena veljajo naslednji splošni PIP:

Namenska raba	G – gozdna zemljišča
Osnovna dejavnost	So namenjena gojenju in ekonomskemu izkoriščanju gozdov.
Spremljajoče dejavnosti	Rekreacijske in športne dejavnosti in druge dejavnosti, ki služijo tem območjem v skladu z gozdnogospodarskimi načrti
Dovoljene vrste zahtevnih in manj zahtevnih objektov in dela v zvezi z zemljišči	Gozdarske prostorsko ureditvene operacije skladno z Zakonom o gozdovih in dela, ki so v skladu z gozdnogojitvenimi načrti. Ureditve za potrebe lova in ribolova. Vzdrževanje in odstranjevanje objektov. Dopustne so raziskave mineralnih surovin in geotermičnega energetskega vira. Krčitev gozdov in izkoriščanje, ki imata za posledico spremembo gozda v pašnik, porasel z gozdnim drevjem ali oboro za rejo divjadi.
Drugi pogoji	V večjih sklenjenih gozdnih kompleksih posegi v gozd in gozdni prostor praviloma niso dopustni. Posege v gozdni prostor se usmerja v robna območja gozdnih kompleksov in v gozdove s slabšo zasnovo oziroma na območja zaraščajočih se površin. Gradnje morajo biti načrtovane tako, da omogočajo lastnikom gozdov dostop do gozdnih zemljišč. Na parcelah, ki so v naravi in po določilih tega načrta opredeljene kot gozdne površine, v neažuriranem zemljiškem katastru pa so vpisane kot stavbišče, gradnja nadomestnih objektov ni dovoljena. Rekreacijske peš in kolesarske poti v odprti krajini naj se načeloma vodi po obstoječih poljskih in gozdnih poteh ali ob vodotokih. Za ureditev počivališč in razgledišč ob teh poteh naj se uporablja obstoječe atraktivne točke. Počivališča in razgledišča naj bodo vsaj minimalno opremljena s klopjo, košem za smeti, oznako do posameznih atraktivnosti in informativno tablo. Pred večjimi zemeljskimi deli (urejanje gozdnih vlak, poti …) je potrebno opraviti predhodne arheološke raziskave.

95. člen

(gradnja omrežij in naprav gospodarske javne infrastrukture)

(1) Vsa gospodarska javna infrastruktura se mora načrtovati, graditi, obratovati in vzdrževati v skladu z veljavnimi predpisi, standardi, tehničnimi normativi in tehničnimi smernicami.

(2) Vsi posegi na gospodarski javni infrastrukturi ter vsi posegi, ki se nahajajo v varovalnem pasu gospodarske javne infrastrukture, se lahko izvajajo le s soglasjem upravljavca posamezne gospodarske javne infrastrukture.

(3) Omrežja gospodarske javne infrastrukture je potrebno medsebojno usklajevati. Potekati morajo tako, da je možno priključevanje vseh objektov v posameznem območju opremljanja ter da je omogočeno nemoteno obratovanje in vzdrževanje komunalne opreme.

(4) Omrežja gospodarske javne infrastrukture je potrebno praviloma združevati v skupne koridorje, pri čemer je potrebno upoštevati osnovne zahteve glede varnostih odmikov med vodi gospodarske javne infrastrukture, kakor to določajo veljavni predpisi.

(5) Ob gradnji novega ali rekonstrukciji posameznega obstoječega omrežja gospodarske javne infrastrukture je praviloma potrebno v okviru območja predvidenega posega predvideti tudi rekonstrukcijo preostalih vodov, objektov in naprav GJI, ki zaradi dotrajanosti, premajhne zmogljivosti, slabe tehnične izvedbe, posledic poškodb ali urbanističnih zahtev, niso več ustrezni.

(6) Globina podzemnih komunalnih vodov in objektov na kmetijskih zemljiščih mora zagotavljati normalno kmetijsko obdelavo. Poizvedeni gradnji komunalnih vodov je potrebno kmetijsko zemljišče vzpostaviti v prvotno stanje.

(7) V prostoru z majhnim deležem gozda je treba objekte linijske infrastrukture načrtovati tako, da se v čim večji meri izogibajo gozdnim zaplatam, skupinam gozdnega drevja in obvodni vegetaciji.

96. člen

(gradnja in urejanje cest)

(1) Načrtovane prometnice in obstoječe prometnice, ki so v načrtu za rekonstrukcijo in jim še niso dokončno določene tehnične značilnosti v projektni dokumentaciji, imajo rezervat, ki se ga prikazuje kot okvirno načrtovano območje javnega dobra. V okvirno načrtovanem območju javnega dobra, rezervatu prometnice, so dovoljena le vzdrževalna dela na obstoječih objektih in napravah ter gradnja v zvezi s komunalnim urejanjem.

(2) Skupne širine rezervatov so glede na kategorizacijo cest naslednje:

Državne ceste in poti:

– glavne ceste 70 m,

– regionalne ceste 50 m,

– kolesarske poti 20 m.

Občinske ceste in poti:

– lokalne ceste in javne poti 40 m,

– kolesarske poti 20 m.

(3) V primeru, ko je zaradi terenskih razmer ali drugih fizičnih ovir v naprej jasno, da tako širok rezervat ni upravičen, ga je mogoče na teh območjih zožiti.

(4) Ko se za načrtovane prometnice in obstoječe prometnice, ki so v načrtu za rekonstrukcijo, tehnične značilnosti določi v idejnem projektu, se širina rezervata zmanjša na vrednost, ki jo določi idejni načrt prometnice.

(5) Priključki na javno cesto morajo biti urejeni tako, da ne ovirajo prometa. Načrtujejo se na podlagi projektnih pogojev in s soglasjem pristojnega organa ali javne službe, ki upravlja z javno cesto. Na javno cesto je potrebno več objektov praviloma priključevati s skupnim priključkom.

(6) Manipulacijske površine ob parkiriščih, razen ob parkiriščih individualnih stanovanjskih stavb, morajo biti izvedene in urejene tako, da je omogočeno čelno vključevanje vozil na javno cesto. Načrtujejo se na podlagi projektnih pogojev in s soglasjem pristojnega organa ali javne službe, ki upravlja z javno cesto.

(7) V naseljih je ob lokalnih cestah potrebno izvesti hodnike za pešce.

(8) Dimenzija tipskega prečnega profila cestišča se določi za vrsto ceste, prometno obremenitev in projektno hitrost, v skladu s pravilnikom o projektiranju cest. Minimalna širina enosmerne kolesarske steze znaša 1,50 m in dvosmerne kolesarske steze 2,50 m. Minimalna širina pločnika znaša 1,20 m.

(9) Dimenzijo tipskega prečnega profila cestišča iz prejšnjega odstavka tega člena je mogoče zmanjšati v primeru, če izgradnjo prometnih površin onemogoča objekt, ki ga ni mogoče ali ni smiselno porušiti. V primeru zmanjšanja elementov prečnega profila se najprej v sprejemljivem obsegu zmanjša širina cestišča, zatem kolesarske steze in nazadnje pločnika.

(10) Slepo zaključene ceste morajo imeti obračališča.

97. člen

(gradnja in urejanje vodovodnega omrežja)

(1) Javno vodovodno omrežje je namenjeno oskrbi prebivalstva s pitno vodo, za sanitarne potrebe in zagotavljanju požarne varnosti, v skladu s področnimi predpisi.

(2) Hidrante je potrebno praviloma umeščati zunaj javnih povoznih ali pohodnih površin.

(3) Uporabniki tehnološke vode morajo uporabljati zaprte sisteme z uporabo recikliranja uporabljene vode.

98. člen

(gradnja in urejanje kanalizacijskega omrežja)

(1) Kanalizacijsko omrežje je namenjeno odvajanju in čiščenju komunalne odpadne vode iz stavb ter padavinske vode s streh in utrjenih javnih površin, v skladu s področnimi predpisi.

(2) Pri gradnji objektov je potrebno zagotoviti ponikanje čim večjega dela padavinske vode s pozidanih in tlakovanih površin. Na območjih, kjer ponikanje zaradi značilnosti tal ni možno, se padavinska voda odvaja v kanalizacijo na podlagi pogojev pristojnega organa oziroma upravljavca kanalizacijskega sistema, pri čemer naj se čim večji delež padavinske vode pred odvodom v kanalizacijsko omrežje začasno zadrži na lokaciji, s posebnimi ureditvami na zelenih površinah parcele objekta stavbe ali na parcelah večjega števila stavb, h katerim pripadajo.

(3) Padavinske vode z objektov in njihovih funkcionalnih površin ni dopustno usmeriti na javne površine.

99. člen

(gradnja in urejanje plinovodnega omrežja)

Omrežje zemeljskega plina se praviloma gradi v podzemni izvedbi. Pri prečenju cestne ureditve in vodotokov, pri mostovih in brveh, je dopustna tudi nadzemna izvedba.

100. člen

(gradnja in urejanje elektroenergetskega omrežja)

(1) Gradnja elektroenergetskih vodov prenosnega omrežja napetostnega nivoja 35 kV in več se ureja z državnim prostorskim načrtom.

(2) Elektroenergetsko razdelilno omrežje napetostnega nivoja 20 kV in manj mora biti zgrajeno s podzemnimi kabli v kabelski kanalizaciji. Gradnja nadzemnih vodov napetostnega nivoja 20 kV in manj je dopustna le zunaj strnjenih območij poselitve in v primerih, ko terenske razmere gradnje podzemnega voda ne omogočajo.

(3) Pri širinah varovalnih pasov dvosistemskih elektrokoridorjev 2x110 kV in 2x400 kV je potrebno upoštevati odmik levo in desno od osi vsakega od krajnih vodnikov.

(4) Transformatorske postaje morajo biti v primeru gradnje večjih objektov sestavni del objekta ali arhitekturne kompozicije objektov.

(5) Obnova oziroma gradnja elektrovodov naj se izvaja na pticam prijazen način, ki preprečuje električne udare ptic.

101. člen

(gradnja in urejanje javne razsvetljave)

Javne površine na območjih naselij morajo biti opremljene z javno razsvetljavo, skladno s funkcijo in pomenom posamezne površine in okoliških objektov. Pri tem je potrebno upoštevati predpise glede preprečevanja svetlobnega onesnaženja in glede zmanjševanja porabe električne energije.

102. člen

(gradnja in urejanje komunikacijskega omrežja)

(1) Komunikacijsko omrežje mora biti izvedeno v podzemni izvedbi v kabelski kanalizaciji. Izven območij naselij je dopustna tudi gradnja nadzemnih vodov.

(2) Na območjih urejevalnih enot z namensko rabo S, C, B in I je potrebno zagotoviti ustrezno število komunikacijskih central in telekomunikacijsko omrežje, tako da bo zagotovljena možnost prenosa signala za potrebe oskrbe objektov z najsodobnejšimi komunikacijskimi storitvami.

(3) Objekte in naprave mobilne telefonije je potrebno umeščati v prostor tako, da se združujejo v obstoječe ali načrtovane infrastrukturne koridorje in naprave. Lokacije baznih postaj potrdi občinska služba, pristojna za urejanje prostora.

(4) Pri načrtovanju objektov in naprav omrežja mobilne telefonije je potrebno upoštevati predpise s področja elektronskih komunikacij in elektromagnetnega sevanja ter naslednje usmeritve in pogoje:

– gradnja objektov mobilne telefonije ni dopustna v območju 100 m pasu od stavb za zdravstvo, stanovanjskih stavb, stavb za izobraževanje in otroških igrišč;

– objekte in naprave mobilne telefonije je dopustno graditi na manj kvalitetnih kmetijskih in gozdnih zemljiščih;

– gradnja objektov mobilne telefonije na zavarovanih območjih narave in kulturne dediščine je dopustna ob soglasju pristojnih pooblaščenih javnih služb za ohranjanje narave in varstvo kulturne dediščine.

103. člen

(gradnja in ureditve omrežja zbiranja in odstranjevanja odpadkov)

(1) Komunalne odpadke je potrebno zbirati na način, ki ga določi izvajalec javne službe v skladu s predpisi.

(2) Zbirno mesto za komunalne odpadke je pri gradnji novega objekta lahko v objektu ali na parceli objekta, h kateremu pripada. Locirano naj bo na utrjeni površini z odtokom in zaščiteno pred vremenskimi vplivi. Zbirno mesto je lahko tudi odjemno mesto.

(3) Zbiralnice ločenih frakcij so praviloma razporejene tako, da zajemajo gravitacijsko območje 500 prebivalcev. Odjemno mesto mora biti dobro prometno dostopno, zunaj prometnih površin, na utrjeni površini z odtokom, zaščiteno pred vremenskimi vplivi in oblikovano kot del urbane opreme naselja.

(4) Zbirni center za odpadke mora biti zaradi dobre dostopnosti umeščen v bližini pomembnejših mestnih cest in mora biti ograjen.

(5) Nevarni odpadki se do njihove predaje pooblaščenemu podjetju ali do odvoza na odlagališče nevarnih odpadkov skladiščijo v območju proizvodnih in obrtnih obratov, kjer so nastali, ter v posebnih, namensko zgrajenih skladiščih.

(6) Na območju medveda naj se smetnjaki za komunalne odpadke namestijo na tak način oziroma naj se namestijo taki smetnjaki, da je medvedu preprečen dostop do smeti. Smetnjaki naj bodo zračno tesni, tako da se vonj iz njih ne širi.

104. člen

(razpršena gradnja)

(1) Objekti razpršene gradnje so vsi objekti zgrajeni izven stavbnih zemljišč.

(2) Na objektih razpršene gradnje iz prvega odstavka tega člena so dopustni:

– posegi v skladu s pridobljenim gradbenim dovoljenjem,

– vzdrževanje objektov in

– odstranitev objektov.

105. člen

(določitev območij, za katere je predvidena izdelava OPPN)

(1) EUP, ki se urejajo s podrobnimi načrti, so območja, na katerih je s tem odlokom predvidena izdelava OPPN ali izdelava medobčinskega oziroma regionalnega prostorskega načrta (RPN).

(2) Območja, ki se urejajo z OPPN in RPN, so navedena po enotah urejanja prostora v podrobnih prostorskih izvedbenih pogojih ter prikazana v karti »3 – Prikaz območij enot urejanja prostora, osnovne oziroma podrobnejše namenske rabe prostora in prostorskih izvedbenih pogojev«.

(3) Meja podrobnega prostorskega načrta, ki je določena s tem načrtom, se v fazi njegove priprave na stavbnih zemljiščih lahko spremeni v primeru, ko dejansko stanje na mejah območja predvidenega podrobnega prostorskega načrta odstopa od načrtovanega zaradi nove parcelacije zemljišč, neskladnosti katastrskih načrtov z dejanskim stanjem in podobno, ali pa je s predvideno mejo podrobnega prostorskega načrta onemogočena realizacija investicijske namere, ki je v javnem interesu. Spremembo meje sprejme Mestni svet. Pripravljavec akta o spremembi obvesti vse lastnike prizadetih zemljišč.

(4) Posamezna območja podrobnega prostorskega načrta je dovoljeno načrtovati po posameznih delih, vendar je v tem primeru ob pripravi akta potrebno izdelati tudi zasnovo celotnega območja podrobnega prostorskega načrta, predvsem z vidika urejanja prometne in druge gospodarske javne infrastrukture, družbene infrastrukture in potrebnih oskrbnih dejavnosti.

(5) Podrobni prostorski načrt se lahko izdela za posamezno EUP ali manjše območje znotraj posamezne EUP tudi, če se takšna potreba izkaže po sprejetju OPN.

106. člen

(posegi v prostor na območjih predvidenih OPPN)

(1) V območjih urejanja prostora, kjer je predvidena izdelava podrobnih prostorskih načrtov, je do sprejema teh možno izvajati naslednje gradnje oziroma posege v prostor, če to ne bo oviralo gradenj in ureditev, načrtovanih s predvidenim OPPN:

– gradnje nezahtevnih in enostavnih objektov v skladu z določili tega odloka;
– gradnjo, rekonstrukcijo in vzdrževanje komunalne opreme za oskrbo obstoječih objektov;
– vzdrževanje in rekonstrukcije obstoječih objektov, nadzidave in prizidave;
– spremembe namembnosti obstoječih objektov skladno z namensko rabo prostora ter
– odstranitev obstoječih objektov, če le-ta ni prepovedana z drugimi določbami;
– gradnja novega objekta na mestu in v gabaritih obstoječega objekta.

(2) O ustreznosti gradenj, oziroma posegov v prostor pred sprejemom OPPN, odloči občinska služba, pristojna za urejanje prostora.

(3) Tudi v primeru, ko se potreba po izdelavi OPPN izkaže po sprejetju OPN in se zanj sprejme sklep o pričetku izdelave, se na območjih izdelave OPPN smejo izvajati le gradnje in posegi v prostor, določeni v prvi alineji tega člena.

107. člen

(podrobni prostorski izvedbeni pogoji)

(1) Za nekatere EUP ali podenote urejanja prostora veljajo poleg splošnih PIP tudi podrobni PIP, ki so navedeni v 108. členu.

(2) Kadar se podrobni PIP razlikujejo od splošnih, veljajo podrobni PIP. Če podrobni PIP niso določeni, veljajo splošni.

(3) Enote ali podenote urejanja prostora, za katere je zapisano, da se načrtujejo na podlagi veljavnih podrobnih prostorskih aktov, lahko obsegajo posamezne parcele, ki v veljavnem podrobnem prostorskem aktu niso zajete. Na takih parcelah se gradnja načrtuje na podlagi splošnih PIP.

108. člen

(enote urejanja prostora s podrobnimi prostorskimi izvedbenimi pogoji in usmeritvami za načrtovanje OPPN)

NASELJE	EUP	NRP	PIA	POSEBNI PIP	USMERITVE ZA OPPN
AJŠEVICA					
AJŠEVICA	AJ-01/02	F	PIP	Ohranjajo naj se habitati ogroženih in zavarovanih vrst. Vsi grajeni objekti morajo biti odmaknjeni od gozda Panovec za eno sestojno višino gozda.	
AJŠEVICA	AJ-01/04	CDo	PIP	Glej omilitvene ukrepe v 57. členu.	
AJŠEVICA	AJ-01/05	BT	PIP	Ohranja se obstoječe stanje pozidave, možna je le rekonstrukcija v obstoječih gabaritih. Ohranjajo naj se habitati ogroženih in zavarovanih vrst ter habitatni tipi, ki se prednostno, glede na druge habitatne tipe, prisotne na celotnem območju RS, ohranjajo v ugodnem stanju. Glej tudi omilitvene ukrepe v 57. členu.	
AJŠEVICA	AJ-01/06	CU	OPPN		Predviden OPPN. Ob vodotoku se ohranja dovolj širok naravni pas vegetacije, v največji možni meri pa tudi ravninski gozd. Ohranjajo naj se habitati ogroženih in zavarovanih vrst ter habitatni tipi, ki se prednostno, glede na druge habitatne tipe, prisotne na celotnem območju RS, ohranjajo v ugodnem stanju. Glej tudi omilitvene ukrepe v 57. členu.
AJŠEVICA	AJ-01/07	CU	PIP	Ohranjajo naj se habitati ogroženih in zavarovanih vrst ter habitatni tipi, ki se prednostno, glede na druge habitatne tipe, prisotne na celotnem območju RS, ohranjajo v ugodnem stanju.	
AJŠEVICA	AJ-01/09	K	PIP	Območje možne izključne rabe za potrebe obrambe. Gradnje niso dovoljene.	

AJŠEVICA	AJ-02/01	SSe	PIP	Ob vodotoku se ohranja dovolj širok naravni pas vegetacije, v največji možni meri pa tudi ravninski gozd. Glej tudi omilitvene ukrepe v 57. členu. Na območju poplav je gradnja možna po zagotovitvi poplavne varnosti.	
AJŠEVICA	AJ-02/02	CU	OPPN		Predviden OPPN. Ob vodotoku se ohranja dovolj širok naravni pas vegetacije, v največji možni meri pa tudi ravninski gozd. Na območju poplav možni le posegi, ki jih dovoljuje zakonodaja s področja urejanja voda. Na območje srednje poplavne nevarnosti ob cesti naj se umesti zelene površine. Glej tudi omilitvene ukrepe v 57. členu. Znotraj koridorja 110 kV je možno graditi le objekte, ki jih dovoljuje področna zakonodaja.
AJŠEVICA	AJ-03/01	SSe	OPPN		Predviden OPPN. Vsi grajeni objekti morajo biti odmaknjeni od gozda Panovec za eno sestojno višino gozda. Zagotavljajo naj se pogoji za ohranjanje lastnosti, zaradi katerih je bilo območje zavarovano.
AJŠEVICA	AJ-04/02	SSe		Ohranjajo naj se habitati ogroženih in zavarovanih vrst ter habitatni tipi, ki se prednostno, glede na druge habitatne tipe, prisotne na celotnem območju RS, ohranjajo v ugodnem stanju. Glej tudi omilitvene ukrepe v 57. členu.	
AJŠEVICA	AJ-04/03	BT		Ohranjajo naj se habitati ogroženih in zavarovanih vrst ter habitatni tipi, ki se prednostno, glede na druge habitatne tipe, prisotne na celotnem območju RS, ohranjajo v ugodnem stanju. Glej tudi omilitvene ukrepe v 57. členu.	

AJŠEVICA	AJ-05/02	K	PIP	Dovoljena umestitev objektov za potrebe konjeniškega športa kot so maneže, izpusti, urbana oprema.	
AJŠEVICA	AJ-05/03	K	PIP	Dovoljena je umestitev objektov za potrebe konjeniškega športa, maneže, izpusti. Ohranjajo naj se visokodebelni sadovnjaki in posamezna stara drevesa, vzdržujejo naj se košene površine v bližini.	
AJŠEVICA	AJ-06	več rab	PIP	Dozidave, nadzidave in rekonstrukcije objektov, ki so od odlagališča oddaljeni manj kot 600 m, so dopustne le pod pogojem, da odlagališče ni v vidnem polju oken, balkonov in vhodnih vrat oziroma, da je orientacija navedenih elementov takšna, da je preprečena geografska vidnost vseh načrtovanih faz odlagališča in v prihodnosti doseženih gabaritov odlagalnih polj. V oddaljenosti 300 m od odlagališča možna le sanitarna sečnja (gozd s posebnim namenom).	
BANJŠICE					
BANŠICE	BA-01	več rab	PIP	Enota KD se varuje na avtentični lokaciji v okviru varovanega območja.	
BANŠICE	BA-02	SK	PIP	Enota KD se varuje na avtentični lokaciji v okviru varovanega območja.	
BANJŠICE	BA-03	več rab	PIP	Gradnje stavb na območju kulturnega spomenika niso dovoljene. Na območju KD so možni posegi, ki so v skladu s kulturno funkcijo varovanih enot KD.	
BANJŠICE	BA-06	CDo	PIP	Enota KD se varuje na avtentični lokaciji v okviru varovanega območja.	
BANJŠICE	BA-12	več rab	PIP	Enote KD se varuje na avtentični lokaciji v okviru varovanega območja.	
BANJŠICE	BA-12/05	K	PIP	Ureditev pešpoti, postavitev info tabel in namestitev klopi. Vse prostorske ureditve naj omogočajo ohranjanje naravovarstvenih vsebin na tem območju. Posegi, ki zahtevajo večja zemeljska dela, niso dovoljeni.	

BATE					
BATE	BT-01	več rab	PIP	Enote KD se varuje na avtentični lokaciji v okviru varovanega območja.	
BATE	BT-02	SK	PIP	Enote KD se varuje na avtentični lokaciji v okviru varovanega območja.	
BATE	BT-03	več rab	PIP	Enote KD se varuje na avtentični lokaciji v okviru varovanega območja.	
BATE	BT-03/01	ZS	PIP	Ureditev piknik prostorov in počivališča brez komunalnih priključkov ter parkirišča.	
BATE	BT-03/07	K	PIP	Ureditev piknik prostorov in počivališča brez komunalnih priključkov ter parkirišča.	
BATE	BT-03/238	A	PIP	Bate – zaselek Podlaka: zaščiti in varuje se zgodovinski značaj naselja, prepoznavna lega v prostoru, značilna naselbinska zasnova, odnos med posameznimi stavbami in odprtim prostorom, robove naselja in vedute na zaselek.	
BRANIK					
BRANIK	BR-02/04	ZP	PIP	Enote KD se varuje na avtentični lokaciji v okviru varovanega območja.	
BRANIK	BR-03	več rab	PIP	Enote KD se varuje na avtentični lokaciji v okviru varovanega območja.	
BRANIK	BR-03/02	CU	PIP	V območju sakralne dediščine so možni posegi v skladu s sakralno funkcijo.	
BRANIK	BR-03/03	IG	PIP	Preostanek gozda na severu enote naj se v čim večji možni meri ohranja.	
BRANIK	BR-04	več rab	PIP	Enote KD se varuje na avtentični lokaciji v okviru varovanega območja.	
BRANIK	BR-04/03	IK	PIP	Na območju poplav je gradnja možna po zagotovitvi poplavne varnosti.	
BRANIK	BR-08	več rab	PIP	Na območju poplav je gradnja možna po zagotovitvi poplavne varnosti. Enote KD se varuje na avtentični lokaciji v okviru varovanega območja.	

BRANIK	BR-09/03	SK	PIP	Na območju poplav je gradnja možna po zagotovitvi poplavne varnosti.	
BRANIK	BR-10	CU	PIP	Možni so posegi, ki so v skladu s kulturno funkcijo varovanih enot KD. Ohranjajo naj se habitati ogroženih in zavarovanih vrst ter habitatni tipi, ki se prednostno, glede na druge habitatne tipe, prisotne na celotnem območju RS, ohranjajo v ugodnem stanju (predvsem varstvo netopirjev).	
BRANIK	BR-11	več rab	PIP	Enote KD se varuje na avtentični lokaciji v okviru varovanega območja. Lokalne dostopne ceste, ki vodijo do čistilne naprave, se ob morebitni rekonstrukciji ne smejo dvigovati. Znotraj varovalnega gozda so dovoljeni le posegi v skladu z gozdnogospodarskim načrtom in veljavno zakonodajo.	
BRANIK	BR-11/02	O	PIP	Gradnja čistilne naprave. Omilitveni ukrep: dvig občutljivih komponent komunalne čistilne naprave vsaj 25 cm nad koto 500-letnih voda in preprečevanje dviganja dostopne ceste, kar omogoča enako propagacijo visokih voda kot sedaj.	
BRANIK	BR-11/005	A	PIP	Posegi na območje gozda niso dovoljeni.	
BRANIK	BR-11/008	A	PIP	Posegi na območje gozda niso dovoljeni.	
BRANIK	BR-11/010	A	PIP	Posegi na območje gozda niso dovoljeni.	
BRANIK	BR-11/013	A	PIP	Posegi na območje gozda niso dovoljeni.	
BRANIK	BR-11/016	A	PIP	Pedrovo – zaselek: zaščiti in varuje se zgodovinski značaj naselja, prepoznavna lega v prostoru, značilna naselbinska zasnova, odnos med posameznimi stavbami in odprtim prostorom, robove naselja in vedute na zaselek.	
BRANIK	BR-11/04	SK	PIP	Dovoljena gradnja terapevtske kmetije.	

BRDO					
BRDO				Na območjih pogojno stabilnega ali labilnega in pretežno nestabilnega terena v naselju Brdo so novogradnje in večja zemeljska dela možni le na podlagi analize stabilnosti terena.	
BUDIHNI					
BUDIHNI	BU-01/01	SK	PIP	Na območju poplav je gradnja možna po zagotovitvi poplavne varnosti. Enota KD se varuje na avtentični lokaciji v okviru varovanega območja.	
ČEPOVAN					
ČEPOVAN				Potrebno je upoštevati omejitve in obveznosti za vodovarstvena območja v skladu z občinskimi načrti.	
ČEPOVAN	ČE-01/01	CDo	PIP	Najožje vodovarstveno območje. Prepovedana gradnja novih objektov ter dozidave in nadzidave k obstoječim.	
ČEPOVAN	ČE-01/02	SSe	PIP	Najožje vodovarstveno območje. Prepovedana gradnja novih objektov ter dozidave in nadzidave k obstoječim.	
ČEPOVAN	ČE-02	več rab	PIP	Enote KD se varuje na avtentični lokaciji v okviru varovanega območja.	
ČEPOVAN	ČE-03	več rab	PIP	Enote KD se varuje na avtentični lokaciji v okviru varovanega območja.	
ČEPOVAN	ČE-03/01	SK	PIP	Za novogradnje, nadzidave in dozidave je zaradi ohranjanja vedut v 50 m pasu od spomenika padlim borcem potrebno pridobiti kulturnovarstveno soglasje.	
ČEPOVAN	ČE-03/07	O	OPPN		Predviden OPPN.
ČEPOVAN	ČE-03/05	SSe	OPPN		Predviden OPPN.

ČEPOVAN	ČE-04	IG	PIP	Za novogradnje, nadzidave in dozidave je zaradi ohranjanja vedut v 50 m pasu od spomenika potrebno pridobiti kulturnovarstveno soglasje.	
ČEPOVAN	ČE-05	več rab	PIP	Enote KD se varuje na avtentični lokaciji v okviru varovanega območja.	
ČEPOVAN	ČE-05/462	A	PIP	Gradnje in drugi posegi na območju kulturnega spomenika in njegovem vplivnem območju morajo upoštevati varstvene režime iz načrta o njegovem zavarovanju.	
ČEPOVAN	ČE-06	več rab	PIP	Enote KD se varuje na avtentični lokaciji v okviru varovanega območja.	
ČEPOVAN	ČE-06/01	BT	PIP	Dovoljene ureditve za dopolnitev obstoječe dejavnosti turistične kmetije, ureditev kampa. Dopustna spremljajoča dejavnosti tudi bivanje.	
ČEPOVAN	ČE-06/02	K	PIP	Dovoljena umestitev objektov za potrebe konjeniškega športa kot so maneže, izpusti, urbana oprema in ureditev kampa.	
ČEPOVAN	ČE-07/356	A	PIP	Najožje vodovarstveno območje. Prepovedana gradnja novih objektov.	
ČEPOVAN	ČE-08/219	A	PIP	Enote KD se varuje na avtentični lokaciji v okviru varovanega območja.	
DORNBERK					
DORNBERK	DO			Na območjih pogojno stabilnega ali labilnega in pretežno nestabilnega terena v naselju Dornberk so novogradnje in večja zemeljska dela možni le na podlagi analize stabilnosti terena.	
DORNBERK	DO-01	CU	PIP	Na območju KD so možni posegi, ki so v skladu s kulturno funkcijo varovanih enot KD.	
DORNBERK	DO-03/01	SK	PIP	Enote KD se varuje na avtentični lokaciji v okviru varovanega območja.	
DORNBERK	DO-04-/01	CDi	PIP	Enote KD se varuje na avtentični lokaciji v okviru varovanega območja.	

DORNBERK	DO-05/01	SK	PIP	Enota KD se varuje na avtentični lokaciji v okviru varovanega območja.	
DORNBERK	DO-06/01	SK	PIP	Enota KD se varuje na avtentični lokaciji v okviru varovanega območja.	
DRAGA					
DRAGA	DR			Na območjih pogojno stabilnega ali labilnega in pretežno nestabilnega terena v naselju Draga so novogradnje in večja zemeljska dela možni le na podlagi analize stabilnosti terena.	
DRAGA	DR-01	več rab	PIP OPPN za cesto	Okvirno načrtovano območje javnega dobra, rezervat ceste, v prilogi 2.	Predviden OPPN za obvoznico Dornberk.
GRADIŠČE NAD PRVAČINO					
GRADIŠČE NAD PRVAČINO	GD			Na območjih pogojno stabilnega ali labilnega in pretežno nestabilnega terena v naselju Gradišče nad Prvačino so novogradnje in večja zemeljska dela možni le na podlagi analize stabilnosti terena.	
GRADIŠČE NAD PRVAČINO	GD-01/04	ZS	PIP	Pri posegih je potrebno upoštevati pogoje in omejitve s področja elektroenergetskega omrežja.	
GRADIŠČE NAD PRVAČINO	GD-02/01	SK	PIP	Enote KD se varuje na avtentični lokaciji v okviru varovanega območja.	
GRADIŠČE NAD PRVAČINO	GD-02/02	ZK	PIP	Ohranjajo naj se habitati ogroženih in zavarovanih vrst ter habitatni tipi, ki se prednostno, glede na druge habitatne tipe, prisotne na celotnem območju RS, ohranjajo v ugodnem stanju.	
GRADIŠČE NAD PRVAČINO	GD-04/01	SB	PIP	Enote KD se varuje na avtentični lokaciji v okviru varovanega območja.	
GRADIŠČE NAD PRVAČINO	GD-06	več rab	DPN		Ureja LN za vplivno območje plazu Gradišče nad Prvačino v MONG .

GRGAR					
GRGAR	GG			Potrebno je upoštevati omejitve in obveznosti za vodovarstvena območja v skladu z občinskimi načrti. Gradnja na poplavnih območjih je dovoljena le v skladu s predpisi s področja upravljanja z vodami.	
GRGAR	GG-01/01	SK	PIP	Pred zemeljskimi posegi so potrebne predhodne arheološke raziskave. Enote KD se varuje na avtentični lokaciji v okviru varovanega območja. Gradnja na poplavnih območjih je dovoljena le v skladu s predpisi s področja upravljanja z vodami. Znotraj koridorja 110 kV je možno graditi le objekte, ki jih dovoljuje področna zakonodaja	
GRGAR	GG-02/01	SSe	PIP	Enota KD se varuje na avtentični lokaciji v okviru varovanega območja.	
GRGAR	GG-03/01	ZK	PIP	Ohranjajo naj se habitati ogroženih in zavarovanih vrst ter habitatni tipi, ki se prednostno, glede na druge habitatne tipe, prisotne na celotnem območju RS, ohranjajo v ugodnem stanju. Enota KD se varuje na avtentični lokaciji v okviru varovanega območja.	
GRGAR	GG-04	več rab	PIP	Enote KD se varuje na avtentični lokaciji v okviru varovanega območja. Gradnja na poplavnih območjih je dovoljena le v skladu s predpisi s področja upravljanja z vodami.	
GRGAR	GG-05/01	SK	PIP	Gradnja na poplavnih območjih je dovoljena le v skladu s predpisi s področja upravljanja z vodami. Gradnje na območju kulturnega spomenika in njegovem vplivnem območju morajo upoštevati varstvene režime iz načrta o njegovem zavarovanju.	
GRGAR	GG-05/02	SK	PIP	Gradnja na poplavnih območjih je dovoljena le v skladu s predpisi s področja upravljanja z vodami.	

GRGAR	GG-05/03	SK	PIP	Enota KD se varuje na avtentični lokaciji v okviru varovanega območja.	
GRGAR	GG-06/01	SSe	PIP	Gradnja na poplavnih območjih je dovoljena le v skladu s predpisi s področja upravljanja z vodami.	
GRGAR	GG-08/01	SSe	OPPN		Predviden OPPN.
GRGAR	GG-09	SK	PIP	Grgar – zaselek Fobca: zaščiti in varuje se zgodovinski značaj naselja, prepoznavna lega v prostoru, značilna naselbinska zasnova, odnos med posameznimi stavbami in odprtim prostorom, robove naselja in vedute na zaselek.	
GRGAR	GG-11	SK	PIP	Enote KD se varuje na avtentični lokaciji v okviru varovanega območja.	
GRGAR	GG-12	več rab	PIP	Enote KD se varuje na avtentični lokaciji v okviru varovanega območja.	
GRGAR	GG-14/03	BT	PIP	Dopustna spremljajoča dejavnost je tudi bivanje.	
GRGAR	GG-14/04	BT	PIP	Dopustna spremljajoča dejavnost je tudi bivanje.	
GRGARSKE RAVNE					
GRGARSKE RAVNE	GR			Grgarske Ravne – vas: Na območju naselbinske dediščine je potrebno gradnje načrtovati tako, da ohranjajo njene ključne značilnosti. Zaščiti in varuje se zgodovinski značaj naselja, prepoznavna lega v prostoru, značilna naselbinska zasnova, odnos med posameznimi stavbami in odprtim prostorom, robove naselja in vedute na zaselek.	
GRGARSKE RAVNE	GR-01/02	SK	PIP	Enota KD se varuje na avtentični lokaciji v okviru varovanega območja.	
GRGARSKE RAVNE	GR-01/06	SSe	OPPN		Predviden OPPN.
GRGARSKE RAVNE	GR-01/07	ZS	PIP	Gradnje stavb niso dovoljene.	

GRGARSKE RAVNE	GR-03	več rab	PIP	Enota KD se varuje na avtentični lokaciji v okviru varovanega območja.	
GRGAR	GR-03/227	A	PIP	Dovoljena tudi gradnja lovskega doma (12740 – druge stavbe, ki niso uvrščene drugje in 1250 – rezervarji, silosi in skladišča, od teh le hladilnica in specializirano skladišče).	
KROMBERK					
KROMBERK	KR			Na območjih pogojno stabilnega ali labilnega in pretežno nestabilnega terena v naselju Kromberk so novogradnje in večja zemeljska dela možni le na podlagi analize stabilnosti terena.	
KROMBERK	KR-01	več rab	OPPN		Ureja ZN Pavšičevo naselje II
KROMBERK	KR-04/01	SSe	OPPN		Predviden OPPN. Faktorji izrabe se računajo na celo enoto.
KROMBERK	KR-05/01	CU	PIP	FZ 0,6; Z 0,3; FI 1,6. Največja višina P+3. Ves parterni prostor, razen tistega, ki ga je dovoljeno ograjevati, je javni odprti prostor.	
KROMBERK	KR-05/02	SSe	PIP	Največja dovoljena višina P+2.	
KROMBERK	KR-07/02	ZK	PIP	V območju sakralne dediščine so možni posegi v skladu s sakralno funkcijo.	
KROMBERK	KR-08	CDo	PIP	FZ 0,6; Z 0,1; FI 1,6 Gradbena meja v prilogi 2.	
KROMBERK	KR-09/01	ZD	PIP	Območje arheološke dediščine se ohranja nepozidano.	
KROMBERK	KR-12	več rab	OPPN		Urejata OPPN Bonetovšče-Fajdigovšče (in OPPN Cesta na Bonetovšče. Pred izvedbo posegov so na območju arheološke dediščine obvezne predhodne arheološke raziskave.

KROMBERK	KR-14/01	CDo	PIP	FZ 0,3; Z 0,4; FI 0,9; največja višina P+2. Ves parterni prostor, razen tistega, ki ga je dovoljeno ograjevati, je javni odprti prostor.	
KROMBERK	KR-14/02	CDo	PIP	FZ 0,3; Z 0,4; FI 0,9; največja višina P+2. Ves parterni prostor, razen tistega, ki ga je dovoljeno ograjevati, je javni odprti prostor.	
KROMBERK	KR-15/01	SSs	PIP	Zunanjih gabaritov obstoječih stavb ni dovoljeno spreminjati. Oblike streh ni dovoljeno spreminjati.	
KROMBERK	KR-16/01	SSe	OPPN		Ureja OPPN Damber III.
KROMBERK	KR-16/02	SSe	PIP	Znotraj zavarovanega območja se ne načrtuje stanovanjske gradnje. Pri prostorskih ureditvah, ki niso v nasprotju z naravovarstvenim režimom, se ohranjajo vsa stara hrastova drevesa in njihova rastišča. Gradnja ceste mora biti skladna z varstvenim režimom in z OPPN za KR-16/01. Okvirna načrtovana območja javnega dobra, rezervati cest, so vidni v grafični prilogi 2.	
KROMBERK	KR-16/03	ZD	PIP	Okvirna načrtovana območja javnega dobra, rezervati cest, so vidni v grafični prilogi 2.	
KROMBERK	KR-16/04	ZD	PIP	Okvirna načrtovana območja javnega dobra, rezervati cest, so vidni v grafični prilogi 2.	
KROMBERK	KR-17/01	SSe	PIP OPPN za cesto	Na območju plazljivosti gradnje zahtevnih in manj zahtevnih objektov niso dovoljene. Gradnje enostavnih in nezahtevnih objektov, dozidave, nadzidave in večja zemeljska dela so možne le na podlagi analize stabilnosti tal. Okvirna načrtovana območja javnega dobra, rezervati cest, so vidni v grafični prilogi 2.	Predviden OPPN za cesto.

KROMBERK	KR-17/02	SSe	PIP OPPN za cesto	Okvirna načrtovana območja javnega dobra, rezervati cest, so vidni v grafični prilogi 2.	Predviden OPPN za cesto.
KROMBERK	KR-18/01	IG	PIP OPPN za cesto	Z 0,3 Okvirna načrtovana območja javnega dobra, rezervati cest, so vidni v grafični prilogi 2.	Predviden OPPN za cesto.
KROMBERK	KR-19/02	CDv	PIP	Dovoljene gradnje, ureditve in posegi za potrebe sakralnega centra. Ves parterni odprti prostor, razen tistega, ki ga je dovoljeno ograjevati, je javni odprti prostor. V območju dediščine so možni posegi v skladu s kulturno funkcijo varovanih enot KD.	
KROMBERK	KR-20	Več rab	PIP OPPN za cesto		Ureja OPPN Cesta na Bonetovšče.
KROMBERK	KR-20/02	SSe	OPPN		Predviden OPPN za stanovanjsko gradnjo.
KROMBERK	KR-20/04	SSe	OPPN		Predviden OPPN za stanovanjsko gradnjo.
KROMBERK	KR-20/05	SSe	PIP OPPN za cesto	Okvirna načrtovana območja javnega dobra, rezervati cest, so vidni v grafični prilogi 2.	Predviden OPPN za cesto.
KROMBERK	KR-20/08	SSe	OPPN		Predviden OPPN za stanovanjsko gradnjo na podlagi natečajne rešitve.
KROMBERK	KR-21	več rab	PIP	Enote KD se varuje na avtentični lokaciji v okviru varovanega območja.	
KROMBERK	KR-21/01	ZP	PIP	Ves parterni odprti prostor, razen tistega, ki ga je dovoljeno ograjevati, je javni odprti prostor.	
KROMBERK	KR-21/02	CDk	PIP	Ves parterni odprti prostor, razen tistega, ki ga je dovoljeno ograjevati, je javni odprti prostor.	
KROMBERK	KR-22	več rab	PIP	Enote KD se varuje na avtentični lokaciji v okviru varovanega območja.	

KROMBERK	KR-22/05	ZS	PIP	Dovoljena ureditev parkirišča, počivališča in piknik prostorov v skladu s projektom Pot miru Škabrijel. Glej tudi omilitvene ukrepe v 57. členu.	
KROMBERK	KR-22/07	SSe	PIP	Na območju plazljivosti novogradnje niso dovoljene, dozidave, nadzidave in večja zemeljska dela pa le na podlagi analize stabilnosti tal.	
KROMBERK	KR-22/09	SSs	PIP	Gradnja na enoti naj ostane sklenjena. Glej tudi omilitvene ukrepe v 57. členu.	
KROMBERK	KR-22/11	SSv	PIP	Zunanjih gabaritov stavb ni dovoljeno spreminjati. Dovoljena le gradnja stavb za lastne potrebe stavb v vzdolžnih gradbenih linijah obstoječih stavb. Na parc. št. 33/43 dovoljena vzpostavitev dodatnih parkirnih mest. Ves parterni odprti prostor, razen tistega, ki ga je dovoljeno ograjevati, je javni odprti prostor.	
KROMBERK	KR-22/12	SSe	PIP	Na območju plazljivosti novogradnje niso dovoljene, dozidave, nadzidave in večja zemeljska dela pa le na podlagi analize stabilnosti tal.	
KROMBERK	KR-23/01	SSe	OPPN		Predviden OPPN za stanovanjsko gradnjo.
KROMBERK	KR-24/01	CU	PIP	FZ 0,6; Z 0,1; FI 1,6 Gradnja je možna samo v primeru predhodne podzemne izvedbe daljnovoda. Gradbena meja odmik 13 m od osi Kromberške vpadnice.	
KROMBERK	KR-24/02	SSe	PIP	Stanovanjska gradnja je možna samo v primeru predhodne podzemne izvedbe daljnovoda. Gradbena meja odmik 13 m od osi Kromberške vpadnice.	
KROMBERK	KR-24/04	SSe	PIP	Gradbena meja odmik 13 m od osi Kromberške vpadnice.	

KROMBERK	KR-25/01	CDo	PIP	Gradbena meja odmik 13 m od osi Kromberške vpadnice. Gradnja objektov možna po predhodni podzemni izvedbi daljnovoda. Znotraj koridorja 110kV je možno graditi le objekte, ki jih dovoljuje področna zakonodaja.	
KROMBERK	KR-25/02	SSe	PIP	Znotraj zavarovanih območij narave NS Kromberk hrasti stanovanjska gradnja ni možna. Stanovanjska gradnja je možna samo v primeru predhodne podzemne izvedbe daljnovoda. Po potrebi se zagotavlja protihrupne ukrepe. Znotraj koridorja 110 kV je možno graditi le objekte, ki jih dovoljuje področna zakonodaja.	
KROMBERK	KR-25/03	SSe	PIP	Znotraj zavarovanih območij narave NS Kromberk hrasti stanovanjska gradnja ni možna.	
KROMBERK	KR-25/04	SSv	OPPN		Predviden OPPN.
KROMBERK	KR-25/05	CDo	PIP	Pred pridobitvijo gradbenega dovoljenja je potrebno izvesti presojo na kvalifikacijske vrste ptic. Glej tudi omilitvene ukrepe v 57. členu.	
KROMBERK	KR-26	več rab	OPPN		Ureja OPPN Vodovodna. Okvirna načrtovana območja javnega dobra, rezervat ceste, v prilogi 2.
KROMBERK	KR-27	več rab	OPPN		Ureja OPPN Vodovodna. Okvirna načrtovana območja javnega dobra, rezervati cest, v prilogi 2.
KROMBERK	KR-28	IG	OPPN		Predviden OPPN za prenovo industrijske cone v gospodarsko cono, namenjeno obrtnim, trgovskim in poslovnim dejavnostim. Okvirna načrtovana območja javnega dobra, rezervati cest, v prilogi 2.
KROMBERK	KR-29	IG	OPPN		Predviden OPPN za prenovo industrijske cone v gospodarsko cono, namenjeno

					obrtnim, trgovskim in poslovnim dejavnostim. Gradbena meja odmik 13 m od osi Kromberške vpadnice in 12 m od kanala Koren. Okvirna načrtovana območja javnega dobra, rezervati cest, v prilogi 2.
KROMBERK	KR-30	več rab	OPPN		Ureja LN Meblo.
KROMBERK	KR-31	IG	PIP	FP 0,5 Gradbena meja odmik 13 m od osi Kromberške vpadnice.	
KROMBERK	KR-32/01	IG	PIP	FP 0,5 Prostorske ureditve dovoljene 20 m od zahodnega in vzhodnega roba območja ter izven 5 m pasu ob vodnem kanalu. Na območju poplav je gradnja možna po zagotovitvi poplavne varnosti.	
KROMBERK	KR-32/02	ZD	PIP	Dovoljena zemeljska dela in parkovne ureditve za potrebe rekreacije.	
KROMBERK	KR-33	več rab	PIP	Enote KD se varuje na avtentični lokaciji v okviru varovanega območja. Pred izvedbo posegov so na območju arheološke dediščine obvezne predhodne arheološke raziskave.	
KROMBERK	KR-33/01	BT	PIP	Severno in vzhodno od planinske koče je dovoljena umestitev telekomunikacijskih ter radiokomunikacijskih objektov.	
KROMBERK	KR-33/02	ZS	PIP	Dovoljene ureditve arheološkega parka ter druge ureditve v skladu s projektom Pot miru Škabrijel. Znotraj koridorja 110 kV je možno graditi le objekte, ki jih dovoljuje področna zakonodaja.	

KROMBERK	KR-33/03	ZS	PIP	Dovoljena ureditev parkirišča in počivališča v skladu s projektom Pot miru Škabrijel. Znotraj koridorja 110 kV je možno graditi le objekte, ki jih dovoljuje področna zakonodaja.	
KROMBERK	KR-33/04	ZP	PIP	Dovoljene ureditve razgledne točke v skladu s projektom Pot miru Škabrijel. Pred izvedbo posegov so na območju arheološke dediščine obvezne predhodne arheološke raziskave.	
KROMBERK	KR-37/01	IG	PIP	Spremljajoče dejavnosti (do 50 % BTP objektov) so gostinstvo in turizem. Dovoljene so gradnje sledečih manj zahtevnih in zahtevnih objektov: – 125 industrijske stavbe in skladišča – 124 stavbe za promet in stavbe za izvajanje komunikacij – 122202 poslovne stavbe – banke, pošte, zavarovalnice – 122203 poslovne stavbe – druge – 123 trgovske stavbe – 2302 energetski objekti – le fotovoltaični sistemi kot del strehe ali fasade obstoječih objektov Dovoljena je gradnja drugih objektov, ki služijo dopolnjevanju osnovne dejavnosti. Dovoljene so vsakršne preparcelacije zemljišč za gradnjo pod pogojem, da vse parcele ohranijo samostojne dostope do ceste. Minimalni odmik stavb od cestišča je 2,5 m. FZ: 0,7 Minimalna širina cestišč je 7,4 m (2x3 m vozišča in 1,4 m hodnika za pešce). Grafična zasnova območja v prilogi 2. Okvirna načrtovana območja javnega dobra, rezervati cest, so vidni v grafični prilogi 2.	

LAZNA					
LAZNA	LA-01	več rab	PIP	Enota KD se varuje na avtentični lokaciji v okviru varovanega območja.	
LAZNA	LA-01/01	LN	PIP	Kop tehničnega kamna se sanira. Glej tudi omilitvene ukrepe v 57. členu.	
LOKE					
LOKE				Na območjih pogojno stabilnega ali labilnega in pretežno nestabilnega terena v naselju Loke so novogradnje in večja zemeljska dela možni le na podlagi analize stabilnosti terena.	
LOKE	LO-01	več rab	OPPN		Predviden OPPN za sanacijo razpršene gradnje. Pred izvedbo posegov so na območju arheološke dediščine obvezne predhodne arheološke raziskave. Enote KD se varuje na avtentični lokaciji v okviru varovanega območja.
LOKOVEC					
LOKOVEC	LK-01	več rab	PIP	Enote KD se varuje na avtentični lokaciji v okviru varovanega območja.	
LOKOVEC	LK-02	LN	PIP	Kop tehničnega kamna se sanira.	
LOKOVEC	LK-03	več rab	PIP	Enote KD se varuje na avtentični lokaciji v okviru varovanega območja.	
LOKOVEC	LK-03/01	BT	PIP	Prenova stare šole in novogradnja, oboje za namen turistične ponudbe in nastanitve.	
LOKOVEC	LK-03/02	BT	PIP	Možne so umestitve tistih dejavnosti, ki ne onesnažujejo podzemnih voda in podtalja.	
LOKOVEC	LK-03/454	A	PIP	Kulturni spomenik domačija Lokovec 220 je potrebno varovati v avtentični pričevalnosti (značilna domačija cerkljansko škofjeloškega tipa), dejavnosti pa prilagoditi le-temu. Domačija naj ohrani stanovanjsko in gospodarsko funkcijo.	

LOKVE					
LOKVE	LV-01/01	K	PIP	Ureditev piknik prostorov in počivališč brez komunalnih priključkov.	
LOKVE	LV-02/01	SK	PIP	FZ 0,3; Z 0,6; FI 0,6; velikost zemljišča za gradnjo 600–2000 m^2	
LOKVE	LV-02/02	ZS	PIP	Gradnje zahtevnih in manj zahtevnih objektov niso dovoljene.	
LOKVE	LV-02/03	ZS	PIP	Gradnje zahtevnih in manj zahtevnih objektov niso dovoljene.	
LOKVE	LV-03	SP	OPPN		Predviden OPPN: FZ 0,3; Z 0,5; FI 0,6; velikost zemljišča za gradnjo 500–600 m^2, višina P. Z gradnjo se ne sme posegati na območje varovalnega gozda. Objekti naj bodo od roba gozda odmaknjeni vsaj 20 m. Glej tudi omilitvene ukrepe v 57. členu.
LOKVE	LV-04/01	SP	PIP	Z 0,6; FZ 0,3; FI 0,5;, višina P+1, pri čemer je zgornja etaža neposredno pod ostrešjem. Objekti naj bodo od roba gozda odmaknjeni vsaj 20 m. Glej tudi omilitvene ukrepe v 57. členu.	
LOKVE	LV-04/02	ZS	PIP	Ureditev igrišča.	
LOKVE	LV-05	več rab	PIP	Enote KD se varuje na avtentični lokaciji v okviru varovanega območja.	
LOKVE	LV-05/01	CU	PIP	Gradnja na podlagi arhitekturnega natečaja, ki zajema tudi enoto LV-05/04. Z 0,3; FZ 0,4; FI 2,0. Največja dovoljena etažnost P+3. Prostorske ureditve naj omogočajo ohranjanje naravovarstvenih vsebin na območju. Ohranja se objekt stare šole. Zagotavlja se ohranjanje vedut na grič s cerkvijo.	

LOKVE	LV-05/02	ZP	PIP	Gradnje zahtevnih in manj zahtevnih objektov niso dovoljene.	
LOKVE	LV-05/03	BT	OPPN		Predviden OPPN. Glej tudi omilitvene ukrepe v 57. členu.
LOKVE	LV-05/04	BT	PIP	Gradnja na podlagi arhitekturnega natečaja, ki zajema tudi enoto LV-05/01. Z 0,3; FZ 0,4; FI 2,0 največja dovoljena etažnost P+3 Zagotavlja se ohranjanje vedut na grič s cerkvijo.	
LOKVE	LV-05/05	BT	PIP	Z 0,4; FZ 0,4; FI 2,0	
LOKVE	LV-06/01	CU	PIP	Z 0,4; FZ 0,4; FI 2,0. Ohranjajo naj se habitati ogroženih in zavarovanih vrst ter habitatni tipi, ki se prednostno, glede na druge habitatne tipe, prisotne na celotnem območju RS, ohranjajo v ugodnem stanju. V čim večji možni meri naj se ohranjajo obstoječe krajinske strukture kot so suhozidi. Glej tudi omilitvene ukrepe v 57. členu. Enota KD se varuje na avtentični lokaciji v okviru varovanega območja.	
LOKVE	LV-06/03	SP	PIP	Z 0,6; FZ 0,3; FI 0,5; velikost zemljišča za gradnjo 300–600 m^2 Glej tudi omilitvene ukrepe v 57. členu.	
LOKVE	LV-07/02	ZP	PIP	Gradnje zahtevnih in manj zahtevnih objektov niso dovoljene.	
LOKVE	LV-07/03	CDz	PIP	Z 0,4; FZ 0,4; FI 1,5; višina max P+3. Ohranjajo naj se habitati ogroženih in zavarovanih vrst ter habitatni tipi, ki se prednostno, glede na druge habitatne tipe, prisotne na celotnem območju RS, ohranjajo v ugodnem stanju.	
LOKVE	LV-08/02	SK	PIP	FZ 0,3; FI 0,6; velikost zemljišča za gradnjo 600–2000 m^2	

LOKVE	LV-08/11	SK	PIP	Največja višina P+1 FZ 0,3; Z 0,6; FI 0,6; velikost zemljišča za gradnjo 600–2000 m^2 Glej tudi omilitvene ukrepe v 57. členu.	
LOKVE	LV-09/01	ZS	PIP	Gradnje in posegi za ureditev smučišča. Glej tudi omilitvene ukrepe v 57. členu.	
LOKVE	LV-09/02	K	PIP	Dovoljeni so vsi posegi in objekti za potrebe obratovanja in oskrbovanja smučišča. Glej tudi omilitvene ukrepe v 57. členu.	
LOKVE	LV-09/03	K	PIP	Dovoljeni so vsi posegi in objekti za potrebe obratovanja in oskrbovanja smučišča. Glej tudi omilitvene ukrepe v 57. členu.	
LOKVE	LV-09/05	K	PIP	Dovoljeni so vsi posegi in objekti za potrebe obratovanja in oskrbovanja smučišča. Glej tudi omilitvene ukrepe v 57. členu.	
LOKVE	LV-10/01	SK	PIP	FZ 0,3; FI 0,6; velikost zemljišča za gradnjo 600–2000 m^2	
LOKVE	LV-10/04	ZS	PIP	Dovoljene umestitve nezahtevnih in enostavnih objektov. Enota KD se varuje na avtentični lokaciji v okviru varovanega območja. Glej tudi omilitvene ukrepe v 57. členu.	
LOKVE	LV-10/05	ZS	PIP	Ureditev piknik prostorov in počivališč brez komunalnih priključkov. Glej tudi omilitvene ukrepe v 57. členu.	
LOKVE	LV-10/06	SK	PIP	FZ 0,3; FI 0,6; velikost zemljišča za gradnjo 600–2000 m^2	
LOKVE	LV-10/09	ZS	PIP	Dovoljene umestitve nezahtevnih in enostavnih objektov. Glej tudi omilitvene ukrepe v 57. členu.	

LOKVE	LV-11/03	ZS	PIP	Ureditev piknik prostorov in počivališč brez komunalnih priključkov. Dovoljene le ureditve, ki ne zahtevajo večjih zemeljskih in gradbenih posegov. Glej tudi omilitvene ukrepe v 57. členu.	
LOKVE	LV-11/04	ZS	PIP	Ureditev piknik prostorov in počivališč brez komunalnih priključkov. Glej tudi omilitvene ukrepe v 57. členu.	
LOKVE	LV-11/05	ZS	PIP	Ureditev piknik prostorov s komunalno infrastrukturo za potrebe sanitarij in prostora za pripravo hrane, piknik prostor. Glej tudi omilitvene ukrepe v 57. členu.	
LOKVE	LV-12/01	ZS	PIP	Ureditev piknik prostorov in počivališča brez komunalnih priključkov. Ohranjajo naj se habitati ogroženih in zavarovanih vrst ter habitatni tipi, zaradi katerih so določena varovana območja. Glej tudi omilitvene ukrepe v 57. členu.	
LOKVE	LV-12/02	ZS	PIP	Ureditev piknik prostorov in počivališča brez komunalnih priključkov. Dovoljene le ureditve, ki ne zahtevajo večjih zemeljskih in gradbenih posegov. Ohranjajo naj se habitati ogroženih in zavarovanih vrst ter habitatni tipi, zaradi katerih so določena varovana območja. Glej tudi omilitvene ukrepe v 57. členu.	
LOKVE	LV-12/03	ZS	PIP	Ureditev piknik prostorov in počivališča brez komunalnih priključkov. Glej tudi omilitvene ukrepe v 57. členu.	
LOKVE	LV-13/01	ZS	PIP	Ureditev piknik prostorov in počivališča brez komunalnih priključkov. Dovoljene le ureditve, ki ne zahtevajo večjih zemeljskih in gradbenih posegov. Ohranjajo naj se habitati ogroženih in zavarovanih vrst ter habitatni tipi, zaradi katerih so določena varovana območja. Glej tudi omilitvene ukrepe v 57. členu.	

NOVA GORICA					
NOVA GORICA	NG			Na območjih prometnih površin ni dovoljeno postavljati prometnih ovir ter nobenih nadzemnih enostavnih objektov, razen prometne signalizacije in razsvetljave. Dovoljene so le drevoredne in parkovne parterne ureditve, ki ne ovirajo prometne preglednosti. Javnih odprtih prostorov ni dovoljeno ograjevati ali njihove prehodnosti omejevati. Na območjih javnih odprtih prostorov se faktorje računa na celotno enoto urejanja. Območje za pešca je dovoljeno od območij za motorni promet ločevati le s potopnimi ali fiksnimi stebrički, razen če je drugačna ureditev predpisana z OPPN ali z arhitekturnim natečajem. Dovoljene so le varovalne ograje okrog igrišč za igre z žogo ter varovalne ograje otroških vrtcev in tam, kjer je z drugimi predpisi določeno. Postavljanje zapornic kot samostojnih objektov ni dovoljeno. Na območjih pogojno stabilnega ali labilnega in pretežno nestabilnega terena v naselju Nova Gorica so novogradnje in večja zemeljska dela možna le na podlagi analize stabilnosti terena. Nova Gorica – mestno jedro: Zaščiti in varuje se prepoznavna lega v prostoru, značilna zasnova modernega mesta, odnos med posameznimi stavbami in odprtim prostorom, robove naselja in vedute na mesto.	
NOVA GORICA	NG-01/01	SSv	PIP OPPN za cesti.	FZ 0,4; Z 0,3; FJP 0,2 Ob podaljšku ulice Gradnikove brigade ter spremenjeni trasi Vojkove ceste (SV vogal EUP) je gradnjo treba zaključiti z objektom, ki predstavlja višinski poudarek v osi Ulice Gradnikove brigade. Za arhitekturno rešitev se izvede javni natečaj. Ves parterni prostor, razen tistega, ki ga je dovoljeno ograjevati, je javni odprti prostor. Okvirna načrtovana območja javnega dobra, rezervati cest, v prilogi 2.	Predviden OPPN za podaljšek Ulice Gradnikove brigade. Predviden OPPN za Vojkovo cesto.

NOVA GORICA	NG-01/02	CDo	PIP	Ves parterni prostor, razen tistega, ki ga je dovoljeno ograjevati, je javni odprti prostor.	
NOVA GORICA	NG-01/03	CDo	PIP OPPN za cesto.	Ves parterni prostor, razen tistega, ki ga je dovoljeno ograjevati, je javni odprti prostor. Okvirna načrtovana območja javnega dobra, rezervati cest, v prilogi 2.	Predviden OPPN za podaljšek ulice Gradnikove brigade.
NOVA GORICA	NG-02	CU	OPPN		Predviden OPPN. FZ 0,3; Z 0,3; FJP 0,6 Območje je namenjeno gradnji objektov za izvajanje dejavnosti institucij regionalnega značaja ter dejavnosti visokotehnoloških institucij. Dovoljena je tudi gradnja za potrebe izvajanja drugih na CU dovoljenih dejavnosti, ki služijo kot servisne dejavnosti osnovnim dejavnostim. Ves parterni prostor, razen tistega, ki ga je dovoljeno ograjevati, je javni odprti prostor. Okvirna načrtovana območja javnega dobra, rezervati cest, v prilogi 2. Predviden OPPN za podaljšek ulice Gradnikove brigade.
NOVA GORICA	NG-04/02	ZD	PIP OPPN za cesto	Vzdrževane varovalne zelene površine vzdolž obvoznice s peš in kolesarsko povezavo mesta z zelenim zaledjem. Krajinska ureditev vodnega zadrževalnika. Okvirna načrtovana območja javnega dobra, rezervati cest, v prilogi 2.	Predviden OPPN.
NOVA GORICA	NG-04/03	ZD	OPPN		Predviden OPPN. Predvidena ureditev vodnega zadrževalnika in okolice. Obvezen del akta je izdelava načrta krajinske arhitekture. Okvirna načrtovana območja javnega dobra, rezervati cest, v prilogi 2.

NOVA GORICA	NG-05/01	ZS	PIP	Ves parterni prostor, razen tistega, ki ga je dovoljeno ograjevati, je javni odprti prostor.	
NOVA GORICA	NG-05/03	CU	PIP	Gabaritov stavb se ne sme spreminjati. Ves parterni prostor, razen tistega, ki ga je dovoljeno ograjevati, je javni odprti prostor.	
NOVA GORICA	NG-05/04	CU	PIP	Gabaritov stavb se ne sme spreminjati. Ves parterni prostor, razen tistega, ki ga je dovoljeno ograjevati, je javni odprti prostor.	
NOVA GORICA	NG-06/01	ZP	PIP	Ves parterni prostor, razen tistega, ki ga je dovoljeno ograjevati, je javni odprti prostor. Gradbena meja v prilogi 2.	
NOVA GORICA	NG-06/02	CU	PIP	FI 1,2. Ves parterni prostor, razen tistega, ki ga je dovoljeno ograjevati, je javni odprti prostor. Gradbena meja v prilogi 2.	
NOVA GORICA	NG-06/03	ZP	PIP	Ves parterni prostor, razen tistega, ki ga je dovoljeno ograjevati, je javni odprti prostor. Gradbena meja v prilogi 2.	
NOVA GORICA	NG-07/01	CDk	PIP	Dovoljene so gradnje in prostorske ureditve za potrebe mladinske in alternativne kulture. Ves parterni prostor, razen tistega, ki ga je dovoljeno ograjevati, je javni odprti prostor.	
NOVA GORICA	NG-07/02	CU	PIP	Območje Trga Evrope je prireditveni prostor. Režim na prireditvenem prostoru se določa z občinskim odlokom. Ves parterni prostor, razen tistega, ki ga je dovoljeno ograjevati, je javni odprti prostor.	

				Gradbena meja v prilogi 2. Enota KD se varuje na avtentični lokaciji v okviru varovanega območja.	
NOVA GORICA	NG-08/01	IG	OPPN		Predvidena izdelava OPPN. Dovoljene gradnje in prostorske ureditve za gospodarsko razvojno raziskovalno dejavnost in spremljajoče dejavnosti. Ves parterni prostor, razen tistega, ki ga je dovoljeno ograjevati, je javni odprti prostor. Gradbena meja v prilogi 2.
NOVA GORICA	NG-08/02	CU	PIP	Prometno napajanje območja je potrebno urediti celovito – za celo EUP. Investitor mora pri gradnjah novih objektov zagotoviti predpisano stopnjo varstva pred hrupom. Gradbene meje in okvirno načrtovano območje javnega dobra, rezervat ceste, prikazan v prilogi 2.	
NOVA GORICA	NG-09	BD	OPPN		Urejajo LN Ob železniški postaji v Novi Gorici. OPPN Ob železniški postaji – sever, OPPN Ob železniški postaji – jug – samo cesta na jugu enote
NOVA GORICA	NG-10	CDo	PIP	Ves parterni prostor, razen tistega, ki ga je dovoljeno ograjevati, je javni odprti prostor. Gradbena meja v prilogi 2.	
NOVA GORICA	NG-11	SSs	PIP	FZ 0,3, Z 0,4 Ves parterni prostor, razen tistega, ki ga je dovoljeno ograjevati, je javni odprti prostor.	
NOVA GORICA	NG-12/01	SSs	PIP	Zunanjih gabaritov obstoječih stavb ni dovoljeno spreminjati. Oblike streh ni dovoljeno spreminjati. Dovoljeno je prizidati končne objekte v nizu. Strehe prizidkov morajo ohraniti obliko strehe osnovnega, prizidanega objekta. Dovoljene gradnje za potrebe parkiranja.	

NOVA GORICA	NG-12/02	SSe	PIP	Stavbi št. 3065, k.o. Nova Gorica, se lahko spremeni namembnost poslovnega prostora v stanovanje (dovoli se večstanovanjski objekt).	
NOVA GORICA	NG-13/01	CDi	PIP	Ves parterni prostor, razen tistega, ki ga je dovoljeno ograjevati, je javni odprti prostor.	
NOVA GORICA	NG-14/01	SSv	OPPN		Predviden OPPN. Dovoljene gradnje za potrebe parkiranja. Zelenih površin ni dovoljeno zmanjševati. Ves parterni prostor, razen tistega, ki ga je dovoljeno ograjevati, je javni odprti prostor.
NOVA GORICA	NG-14/02	SSv	OPPN		Predviden OPPN. Dovoljene gradnje za potrebe parkiranja. Zelenih površin ni dovoljeno zmanjševati. Ves parterni prostor, razen tistega, ki ga je dovoljeno ograjevati, je javni odprti prostor.
NOVA GORICA	NG-16/01	CDo	PIP	FZ 0,5; Z 0,2; FI 1,5; višina P+2. Ves parterni prostor, razen tistega, ki ga je dovoljeno ograjevati, je javni odprti prostor.	
NOVA GORICA	NG-17/02	SSv	OPPN		Predviden OPPN. FI 2,0 Stavbe namenjene izključno bivanju. Nadomestitev kotlovnice ob garažni hiši z mestno stavbo. Dovoljene gradnje za potrebe parkiranja. Zelenih površin ni dovoljeno zmanjševati. Ves parterni prostor, razen tistega, ki ga je dovoljeno ograjevati, je javni odprti prostor.
NOVA GORICA	NG-18	CDo	OPPN		Predviden OPPN. Sprememba namembnosti v spremljajočih objektih vzdolž Rejčeve ulice je dovoljena le, če ohranja javni

					značaj parternega prostora. Gradnje niso dovoljene. Ves parterni prostor, razen tistega, ki ga je dovoljeno ograjevati, je javni odprti prostor.
NOVA GORICA	NG-19/01	CDz	PIP	Območje se ureja na podlagi natečaja. Dovoljena etažnost je max P+3. Faktorji izrabe (FP, FI, FJP, FZ) niso določeni. Faktor zelenih površin (Z) ni določen. Zelene površine se umesti upoštevajoč potek zelene poteze vzdolž zahodne strani Kareja VI. Zagotoviti je potrebno peš in kolesarsko prehodnost enote v smeri sever – jug ter prečne povezave nanjo. Največje dovoljeno število parkirnih mest je 250. Garažna hiša mora biti podzemna. Dostop do parkirišč mora biti iz Ulice Gradnikove brigade, razen za reševalna vozila, invalide in dostavo. Ves parterni prostor, razen tistega, ki ga je dovoljeno ograjevati, je javni odprti prostor. Gradbene meje v pritličju in nadstropju veljajo za zahtevne in manj zahtevne stavbe. Gradbene meje so določene grafično v prilogi 2.	
NOVA GORICA	NG-19/02	CDz	PIP	Kot osnovna dejavnost se lahko umešča tudi dejavnost zavarovalnic.	
NOVA GORICA	NG-20	SSv	OPPN		Predviden OPPN. FZ 0,3; FI 2,0 Stavbe z javnim programom v pritličju. Dovoljeni so posegi za sanacijo in dograditev parkirnih hiš s poslovnimi programi na podlagi strokovne rešitve za celovito sanacijo kompleksa. Ves parterni prostor, razen tistega, ki ga je dovoljeno ograjevati, je javni odprti prostor.

NOVA GORICA	NG-21	CU	OPPN		Ureja OPPN Ob sodišču v Novi Gorici. Predviden OPPN za cesto. Profil uličnega prostora med gradbeno linijo in cestiščem Kidričeve ulice urejen na celotni potezi enovito na podlagi strokovne rešitve za ureditev Kidričeve ulice. Okvirna načrtovana območja javnega dobra, rezervati cest ter gradbena linija v prilogi 2.
NOVA GORICA	NG-22/01	CDo	OPPN		Ureja OPPN Ob gasilskem domu. Predviden OPPN za cesto. Okvirna načrtovana območja javnega dobra, rezervati cest ter gradbena linija v prilogi 2. Dovoljena začasna ureditev urbanih vrtov.
NOVA GORICA	NG-23	CDo	OPPN		Ureja OPPN Ob gasilskem domu. Predviden OPPN. Okvirna načrtovana območja javnega dobra, rezervat ceste, v prilogi 2. Pred izvedbo posegov so na območju arheološke dediščine obvezne predhodne arheološke raziskave. Dovoljena začasna ureditev urbanih vrtov.
NOVA GORICA	NG-24/02	CDo	PIP	Ves parterni prostor, razen tistega, ki ga je dovoljeno ograjevati, je javni odprti prostor. Gradbena meja v prilogi 2.	
NOVA GORICA	NG-24/03	CDv	PIP	Ves parterni prostor, razen tistega, ki ga je dovoljeno ograjevati, je javni odprti prostor.	
NOVA GORICA	NG-25/01	CU	OPPN		Ureja OPPN Kulturni center v Novi Gorici. Območje ploščadi med knjižnico in gledališčem je prireditveni prostor.

					Profil uličnega prostora med gradbeno linijo in cestiščem Kidričeve ulice urejen na celotni potezi enovito na podlagi strokovne rešitve za ureditev Kidričeve ulice. Gradbena linija v prilogi 2. Objekti, si segajo preko gradbene linije, se lahko rekonstruirajo in spreminjajo namembnost, lahko pa tudi dozidujejo in nadzidujejo, vendar tako, da dozidave in nadzidave ne presegajo gradbene linije.
NOVA GORICA	NG-25/02	ZP	OPPN		Ureja OPPN Kulturni center v Novi Gorici. Območje travnika je prireditveni prostor.
NOVA GORICA	NG-25/03	ZP	OPPN		Ureja OPPN Kulturni center v Novi Gorici. Območje parka je prireditveni prostor.
NOVA GORICA	NG-25/04	VI	OPPN		Ureja OPPN Kulturni center v Novi Gorici.
NOVA GORICA	NG-27/01	SSv	OPPN		Predviden OPPN. Gradbena meja odmik 13 m od osi Kromberške vpadnice.
NOVA GORICA	NG-28/01	SSv	OPPN		Predviden OPPN. Območje naj se nameni tudi gradnji neprofitnih stanovanj.
NOVA GORICA	NG-28/02	SSe	OPPN		Predviden OPPN.
NOVA GORICA	NG-28/03	CDo	OPPN		Predviden OPPN. Gradbena meja odmik 12 m od osi Vodovodne. Okvirno načrtovano območje javnega dobra, rezervat ceste, v prilogi 2.
NOVA GORICA	NG-28/04	SSe	OPPN		Predviden OPPN.
NOVA GORICA	NG-30/01	CU	OPPN		Predviden OPPN.

					Območje Kotalkališča je prireditveni prostor. Okvirno načrtovano območje javnega dobra, rezervat ceste, v prilogi 2. Možne gradnje stavb po predhodno izvedenih omilitvenih ukrepih in v skladu s smernicami ali pogoji vodnega soglasja. Za sanacijo poplav na območju enote so predvideni naslednji omilitveni ukrepi: – izgradnja razbremenilnika Soča v Prvomajski ulici, ki odvaja del meteorne vode neposredno v Sočo, (skladno s pridobljenim gradbenim dovoljenjem št. 351-611/2010/41 z dne 17. 11. 2011 za 1. fazo ter odsekom odvodnika, načrtovanim v OPPN ZBDVs za 2. fazo). – izvedba internih povezovalnih cest v enoti na nivoju terena, – izvedba nasutja za območje objekta na poplavnem, ki se izvede na koti 90,1 m.n.m (kota pritličja). Nasutje se izvede samo na območjih načrtovanih objektov. Gradnja kleti ni dovoljena, razen v primeru vodotesne izvedbe z ustreznimi rešitvami odvajanje vod iz kleti, Na območju srednje poplavne nevarnosti ni dovoljeno umeščati objektov: – hotelskih in podobnih za kratkotrajno namestitev, – druge gostinske stavbe za kratkotrajno namestitev, – garažnih stavb, – muzejev in knjižnic, – stavb za zdravstvo. Na območju srednje in male poplavne nevarnosti se ne sme opravljati dejavnosti,

					– ki zaradi občasnega ali stalnega zadrževanja večjega števila ljudi lahko škodljivo vplivajo na človekovo zdravje (bolnišnice, zdravilišča …) – ki so povezane z varovanjem in ohranjanjem premične kulturne dediščine ter dokumentarnega in arhivskega gradiva.
NOVA GORICA	NG-30/02	CU	OPPN OPPN za cesto		Predviden OPPN za zahodno mestno cesto. Usmeritve za OPPN za zahodno mestno cesto: Možna gradnja ceste po predhodno izvedenih omilitvenih ukrepih za območje (izgradnja odvodnika v Sočo) in v skladu s smernicami ali pogoji vodnega soglasja. Delno – predviden OPPN. Okvirna načrtovana območja javnega dobra, rezervati cest, v prilogi 2. Možne gradnje stavb po predhodno izvedenih omilitvenih ukrepih in v skladu s smernicami ali pogoji vodnega soglasja. Za sanacijo poplav na območju enote so predvideni naslednji omilitveni ukrepi: – izgradnja odvodnika Soča v Prvomajski ulici, ki odvaja del meteorne vode neposredno v Sočo (skladno s pridobljenim gradbenim dovoljenjem št. 351-611/2010/41 z dne 17. 11. 2011 za 1. fazo ter odsekom odvodnika, načrtovanim v OPPN ZBDVs za 2. fazo). – izvedba internih povezovalnih cest v enoti na nivoju terena, – izvedba nasutja za območje objekta na poplavnem, ki se izvede na koti 90,1

					m.n.m (kota pritličja). Nasutje se izvede samo na območjih načrtovanih objektov. Gradnja kleti ni dovoljena, razen v primeru vodotesne izvedbe z ustreznimi rešitvami odvajanje vod iz kleti, Na območju srednje poplavne nevarnosti ni dovoljeno umeščati objektov: – hotelskih in podobnih za kratkotrajno namestitev, – druge gostinske stavbe za kratkotrajno namestitev, – garažnih stavb, – muzejev in knjižnic, – stavb za zdravstvo. Na območju srednje in male poplavne nevarnosti se ne sme opravljati dejavnosti, – ki zaradi občasnega ali stalnega zadrževanja večjega števila ljudi lahko škodljivo vplivajo na človekovo zdravje (bolnišnice, zdravilišča …) ki so povezane z varovanjem in ohranjanjem premične kulturne dediščine ter dokumentarnega in arhivskega gradiva.
NOVA GORICA	NG-30/03	ZD	OPPN		Predviden OPPN.
NOVA GORICA	NG-30/04	SSv	OPPN		Predviden OPPN. Predviden OPPN za zahodno mestno cesto. Usmeritve za OPPN za zahodno mestno cesto: Možna gradnja ceste po predhodno izvedenih omilitvenih ukrepih za območje (izgradnja odvodnika v Sočo) in v skladu s smernicami ali pogoji vodnega soglasja.

					Usmeritve za OPPN: Območje naj se nameni tudi gradnji neprofitnih stanovanj. Okvirna načrtovana območja javnega dobra, rezervat ceste, v prilogi 2.
NOVA GORICA	NG-30/05	O	OPPN		Predviden OPPN Predviden OPPN za zahodno mestno cesto. Okvirna načrtovana območja javnega dobra, rezervati cest, v prilogi 2.
NOVA GORICA	NG-31	več rab	PIP	Okvirno načrtovano območje javnega dobra, rezervat ceste, prikazan v grafični prilogi 2.	
NOVA GORICA	NG-33/01	SSv	PIP OPPN za cesto	Z 0,5; FI 1,2 Dozidava in nadzidava obstoječih ter gradnja novih stavb ni dovoljena. Zmanjševanje zelenih površin pred gradbeno linijo ni dovoljeno. V zaledju so dovoljene parkovne parterne ureditve, ureditve parkirnih prostorov ali uvozov v podzemne garaže. Ves parterni odprti prostor, razen tistega, ki ga je dovoljeno ograjevati, je javni odprti prostor. Stavbe lahko imajo v pritličju javni program. Gradbena meja ter okvirna načrtovana območja javnega dobra in rezervat ceste v prilogi 2. Enote dediščine se varuje na avtentični lokaciji v okviru varovanega območja.	Predviden OPPN za zahodno mestno cesto.
NOVA GORICA	NG-33/02	SSs	PIP	Zunanjih gabaritov obstoječih stavb ni dovoljeno spreminjati. Oblike streh ni dovoljeno spreminjati. Dovoljenje gradnje za potrebe parkiranja. Zelenih površin ni dovoljeno zmanjševati.	
NOVA GORICA	NG-34/01	BT	OPPN		Predviden OPPN. Gradbena meja v prilogi 2. Enote dediščine se varuje na avtentični lokaciji v okviru varovanega območja.

NOVA GORICA	NG-34/02	SSv	PIP	Z 0,5; FI 1,2 Dozidava in nadzidava obstoječih ter gradnja novih stavb ni dovoljena. Zmanjševanje zelenih površin pred gradbeno linijo ni dovoljeno. V zaledju so dovoljene parkovne parterne ureditve, ureditve parkirnih prostorov ali uvozov v podzemne garaže. Ves parterni prostor, razen tistega, ki ga je dovoljeno ograjevati, je javni odprti prostor. Gradbena meja v prilogi 2. Enote dediščine se varuje na avtentični lokaciji v okviru varovanega območja.	
NOVA GORICA	NG-34/04	CDo	PIP	Gradbena meja prikazana v prilogi 2. Enote dediščine se varuje na avtentični lokaciji v okviru varovanega območja.	
NOVA GORICA	NG-35/01	SSv	PIP	Z 0,5; FI 1,2 Dozidava in nadzidava obstoječih stavb ni dovoljena. Zmanjševanje zelenih površin ni dovoljeno. Dovoljene so parkovne parterne ureditve, ureditve parkirnih prostorov ali uvozov v podzemne garaže. Ves parterni prostor, razen tistega, ki ga je dovoljeno ograjevati, je javni odprti prostor.	
NOVA GORICA	NG-35/03	SSs	PIP	Zunanjih gabaritov obstoječih stavb ni dovoljeno spreminjati. Oblike streh ni dovoljeno spreminjati. Dovoljenje gradnje za potrebe parkiranja. Zelenih površin ni dovoljeno zmanjševati.	
NOVA GORICA	NG-36/01	CDi	PIP	FJP 0,5; Z 0,3; FI 1,2 Dovoljena gradnja stavb le ob podaljšku Delpinove ulice. Dovoljene so parkovne parterne ureditve, ureditve parkirnih prostorov ali uvozov v podzemne garaže. Ves parterni prostor, razen tistega, ki ga je dovoljeno ograjevati, je javni odprti prostor. Gradbeni meji v prilogi 2. Okvirno načrtovano območje javnega dobra, rezervat ceste, v prilogi 2.	

NOVA GORICA	NG-36/02	SB	PIP	FZ 0,4; Z 0,3 Dovoljene so parkovne parterne ureditve, ureditve parkirnih prostorov ali uvozov v podzemne garaže. Ves parterni prostor, razen tistega, ki ga je dovoljeno ograjevati, je javni odprti prostor.	
NOVA GORICA	NG-36/03	SSs	PIP	Zunanjih gabaritov obstoječih stavb ni dovoljeno spreminjati. Oblike streh ni dovoljeno spreminjati. Dovoljenje gradnje za potrebe parkiranja.	
NOVA GORICA	NG-37/01	SSv	PIP	FZ 0,3; Z 0,5; FI 1,2 Gradnja novih stavb z javnim programom v pritličju je dovoljena le vzdolž Kidričeve ulice, dozidava in nadzidava obstoječih stavb ni dovoljena. Gradnja je dovoljena le na podlagi skupnega arhitekturnega natečaja za enoti NG-37/01 in NG-38/01. Dovoljena je odstranitev obstoječih enostavnih in nezahtevnih objektov ter gradnja podzemnih garaž. Profil uličnega prostora med gradbeno linijo in cestiščem Kidričeve ulice urejen na celotni potezi enovito na podlagi strokovne rešitve za ureditev Kidričeve ulice. Zmanjševanje zelenih površin med bloki ni dovoljeno. Ves parterni prostor, razen tistega, ki ga je dovoljeno ograjevati, je javni odprti prostor. Gradbena meja v prilogi 2.	
NOVA GORICA	NG-37/02	ZP	PIP	Dovoljene so parkovne ureditve parternega prostora. Zelenih površin ni dovoljeno zmanjševati. Profil uličnega prostora med gradbeno linijo in cestiščem Kidričeve ulice urejen na celotni potezi enovito na podlagi strokovne rešitve za ureditev Kidričeve ulice. Ves parterni prostor, razen tistega, ki ga je	

				dovoljeno ograjevati, je javni odprti prostor. Gradbena linija v prilogi 2.	
NOVA GORICA	NG-37/03	ZP	PIP	Dovoljene so ureditve parternega prostora na podlagi arhitekturnega natečaja. Profil uličnega prostora med gradbeno linijo in cestiščem Kidričeve ulice urejen na celotni potezi enovito na podlagi strokovne rešitve za ureditev Kidričeve ulice. Ves parterni prostor, razen tistega, ki ga je dovoljeno ograjevati, je javni odprti prostor. Gradbena linija v prilogi 2.	
NOVA GORICA	NG-37/04	CDo	PIP	V prostor med avtobusno postajo in Erjavčevo ulico dopustna umestitev tržnice in ureditev trga ob upoštevanju strokovnih podlag za ureditev Rusjanovega trga. Gradnja drugih stavb ni dovoljena, dovoljeni so le adaptacijski in preureditveni posegi za potrebe avtobusne postaje in dopolnilnih dejavnosti brez dozidave in nadzidave, Profil uličnega prostora med gradbeno linijo in cestiščem Kidričeve ulice urejen na celotni potezi enovito na podlagi strokovne rešitve za ureditev Kidričeve ulice. Ves parterni prostor, razen tistega, ki ga je dovoljeno ograjevati, je javni odprti prostor. Gradbena linija v prilogi 2.	
NOVA GORICA	NG-37/05	SSv	PIP	FZ 0,3; Z 0,5; FI 1,2 Dozidava, nadzidava ali gradnja novih stavb z javnim programom v pritličju je dovoljena le vzdolž Delpinove ulice. Gradnja je dovoljena le na podlagi arhitekturnega natečaja. Dovoljena je odstranitev obstoječih enostavnih in nezahtevnih objektov ter gradnja podzemnih garaž. Profil uličnega prostora med gradbeno linijo in	

				cestiščem Kidričeve ulice urejen na celotni potezi enovito na podlagi strokovne rešitve za ureditev Kidričeve ulice. Zmanjševanje zelenih površin med bloki ni dovoljeno. Ves parterni prostor, razen tistega, ki ga je dovoljeno ograjevati, je javni odprti prostor. Gradbena meja v prilogi 2.	
NOVA GORICA	NG-38/01	SSv	PIP	FZ 0,3; Z 0,5; FI 1,2 Gradnja novih stavb z javnim programom v pritličju je dovoljena le vzdolž Kidričeve ulice, dozidava in nadzidava obstoječih stavb ni dovoljena. Gradnja je dovoljena le na podlagi skupnega arhitekturnega natečaja za enoti NG-37/01 in NG-38/01. Dovoljena je odstranitev obstoječih enostavnih in nezahtevnih objektov ter gradnja podzemnih garaž. Profil uličnega prostora med gradbeno linijo in cestiščem Kidričeve ulice urejen na celotni potezi enovito na podlagi strokovne rešitve za ureditev Kidričeve ulice. Zmanjševanje zelenih površin med bloki ni dovoljeno. Ves parterni prostor, razen tistega, ki ga je dovoljeno ograjevati, je javni odprti prostor. Gradbena meja v prilogi 2. Enote dediščine se varuje na avtentični lokaciji v okviru varovanega območja.	
NOVA GORICA	NG-38/02	CDo	PIP	FZ 0,4; Z 0,3; FI 2,5 Dovoljene so parkovne ureditve parternega prostora. Profil uličnega prostora med gradbeno linijo in cestiščem Kidričeve ulice urejen na celotni potezi enovito na podlagi strokovne rešitve za ureditev Kidričeve ulice. Ves parterni prostor, razen tistega, ki ga je dovoljeno ograjevati, je javni odprti prostor. Gradbena linija v prilogi 2.	

NOVA GORICA	NG-38/03	SSv	PIP	FZ 0,3; Z 0,5; FI 1,2 Dovoljena je gradnja novih stavb z javnim programom v pritličju na mestu objektov ohranjenih domačij. Dozidava in nadzidava obstoječih stavb ni dovoljena. Profil uličnega prostora med gradbeno linijo in cestiščem Kidričeve ulice urejen na celotni potezi enovito na podlagi strokovne rešitve za ureditev Kidričeve ulice. Dovoljena je odstranitev obstoječih enostavnih in nezahtevnih objektov ter gradnja podzemnih garaž. Ves parterni prostor, razen tistega, ki ga je dovoljeno ograjevati, je javni odprti prostor. Gradbena linija v prilogi 2.	
NOVA GORICA	NG-39/01	SSv	PIP	Z 0,4 Pred stavbami vzdolž ulice Tolminskih puntarjev dovoljena le enovita parkovna ureditev. Ves parterni prostor, razen tistega, ki ga je dovoljeno ograjevati, je javni odprti prostor.	
NOVA GORICA	NG-39/02	SSe	PIP	FZ 0,5	
NOVA GORICA	NG-39/03	CDi	PIP	FI 0,5 Dovoljeni gradbeni posegi ter parterne ureditve za potrebe otroškega varstva. Ves parterni prostor, razen tistega, ki ga je dovoljeno ograjevati, je javni odprti prostor.	
NOVA GORICA	NG-39/04	CDo	PIP	FZ 0,4; Z 0,3; FI 2,5 Ves parterni prostor, razen tistega, ki ga je dovoljeno ograjevati, je javni odprti prostor.	
NOVA GORICA	NG-39/05	CDo	PIP	FZ 0,3; Z 0,5 Dovoljene stavbe z javnim programom v pritličju. Ves parterni odprti prostor, razen tistega, ki ga je dovoljeno ograjevati, je javni odprti prostor.	

NOVA GORICA	NG-39/06	PO	PIP	Dovoljene gradnje za potrebe bencinskega servisa.	
NOVA GORICA	NG-40/02	VI	PIP	Okvirna načrtovana območja javnega dobra, rezervat ceste, v prilogi 2.	
NOVA GORICA	NG-40/03	VI	PIP	Vodni zadrževalnik. Ohranjajo naj se habitati ogroženih in zavarovanih vrst ter habitatni tipi, ki se prednostno, glede na druge habitatne tipe, prisotne na celotnem območju RS, ohranjajo v ugodnem stanju. Okvirno načrtovano območje javnega dobra, rezervat ceste, v prilogi 2.	
NOVA GORICA	NG-41	CDo	PIP	Okvirno načrtovano območje javnega dobra, rezervat ceste, v prilogi 2.	
NOVA GORICA	NG-42/02	SSv	PIP	Okvirno načrtovano območje javnega dobra, rezervat ceste, v prilogi 2.	
NOVA GORICA	NG-43	CDv	PIP	Možni so posegi, ki so v skladu s kulturno funkcijo varovanih enot. Za potrebe sakralnega centra so dovoljene gradnje ter parkovne in parterne ureditve. Ves parterni odprti prostor, razen tistega, ki ga je dovoljeno ograjevati, je javni odprti prostor.	
NOVA GORICA	NG-44/04	ZP	PIP	Dovoljena gradnja nezahtevnega objekta za lastne potrebe – enoetažna pritlična lopa izven območja plazljivosti.	
NOVA GORICA	NG-44/05	ZP	PIP	Znotraj območja KD so možni posegi, ki so v skladu s kulturno funkcijo varovanih enot. Okvirno načrtovano območje javnega dobra, rezervat ceste, v prilogi 2.	
NOVA GORICA	NG-44/01	SSv	PIP	Objekti namenjeni izključno bivanju. Dovoljena etažnost P+2.	
NOVA GORICA	NG-46	SSv	PIP OPPN OPPN za cesto	Ves parterni prostor, razen tistega, ki ga je dovoljeno ograjevati, je javni odprti prostor. Okvirno načrtovano območje javnega dobra,	Predviden OPPN za zahodno mestno cesto. Usmeritve za OPPN: Možna gradnja ceste po predhodno

				rezervat ceste, v prilogi 2. Možne gradnje stavb po predhodno izvedenih omilitvenih ukrepih in v skladu s smernicami ali pogoji vodnega soglasja. Za sanacijo poplav na območju enote so predvideni naslednji omilitveni ukrepi: – izgradnja odvodnika ZBDVs v Sočo, ki odvaja del meteorne vode neposredno v Sočo, (skladno s pridobljenim gradbenim dovoljenjem št. 351-611/2010/41 z dne 17. 11. 2011 za 1. fazo ter odsekom odvodnika načrtovanim v OPPN ZBDVs za 2. fazo), – izvedba internih povezovalnih cest v enoti na nivoju terena, – izvedba nasutja za območje objekta na poplavnem območju, ki se izvede na koti 90,1 m.n.m (kota pritličja). Nasutje se izvede samo na območjih načrtovanih objektov. Gradnja kleti ni dovoljena, razen v primeru vodotesne izvedbe z ustreznimi rešitvami odvajanje vod iz kleti, Na območju srednje poplavne nevarnosti ni dovoljeno umeščati objektov: – garažnih stavb, – drugih gradbeno inženirskih objektov za šport … Na območju srednje poplavne nevarnosti se lahko umešča tudi – energetske objekte – le kot dele streh. Na območju srednje in male poplavne nevarnosti se ne sme opravljati dejavnosti, – ki zaradi občasnega ali stalnega zadrževanja večjega števila ljudi lahko škodljivo vplivajo na človekovo zdravje (bolnišnice, zdravilišča …) – ki so povezane z varovanjem in ohranjanjem premične kulturne dediščine ter dokumentarnega in arhivskega gradiva.	izvedenih omilitvenih ukrepih za območje (izgradnja odvodnika v Sočo) in v skladu s smernicami ali pogoji vodnega soglasja. Delno – predviden OPPN Ves parterni prostor, razen tistega, ki ga je dovoljeno ograjevati, je javni odprti prostor. Okvirno načrtovano območje javnega dobra, rezervat ceste, je viden v grafični prilogi 2. Možne gradnje stavb po predhodno izvedenih omilitvenih ukrepih in v skladu s smernicami ali pogoji vodnega soglasja. Za sanacijo poplav na območju enote so predvideni naslednji omilitveni ukrepi: – izgradnja razbremenilnika ZBDVs v Sočo, ki odvaja del meteorne vode neposredno v Sočo, (skladno s pridobljenim gradbenim dovoljenjem št. 351-611/2010/41 z dne 17. 11. 2011 za prvo fazo ter odsekom odvodnika, načrtovanim v OPPN ZBDVs za drugo fazo), – izvedba internih povezovalnih cest v enoti na nivoju terena, – izvedba nasutja za območje objekta na poplavnem območju, ki se izvede na koti 90,1 m.n.m (kota pritličja). Nasutje se izvede samo na območjih načrtovanih objektov. Gradnja kleti ni dovoljena, razen v primeru vodotesne izvedbe z ustreznimi rešitvami odvajanje vod iz kleti, Na območju srednje poplavne nevarnosti ni dovoljeno umeščati objektov: – garažnih stavb,

					– drugih gradbeno inženirskih objektov za šport …
					Na območju srednje poplavne nevarnosti se lahko umešča tudi – energetske objekte – le kot dele streh. Na območju srednje in male poplavne nevarnosti se ne sme opravljati dejavnosti, – ki zaradi občasnega ali stalnega zadrževanja večjega števila ljudi lahko škodljivo vplivajo na človekovo zdravje (bolnišnice, zdravilišča …) – ki so povezane z varovanjem in ohranjanjem premične kulturne dediščine ter dokumentarnega in arhivskega gradiva.
NOVA GORICA	NG-47/01	CDi	PIP OPPN za cesto	Območje je namenjeno razvoju visokošolskih, univerzitetnih in raziskovalnih dejavnosti. Ves parterni prostor, razen tistega, ki ga je dovoljeno ograjevati, je javni odprti prostor. Okvirno načrtovano območje javnega dobra, rezervat ceste, v prilogi 2. Možne gradnje stavb po predhodno izvedenih omilitvenih ukrepih in v skladu s smernicami ali pogoji vodnega soglasja. Za sanacijo poplav na območju enote so predvideni naslednji omilitveni ukrepi: – izgradnja odvodnika v Prvomajski ulici, ki odvaja del meteorne vode neposredno v Sočo, (skladno s pridobljenim gradbenim dovoljenjem št. 351-611/2010/41 z dne 17. 11. 2011 za 1. fazo ter odsekom odvodnika načrtovanim v OPPN ZBDVs Soča za 2. fazo), – izvedba internih povezovalnih cest v enoti na nivoju terena,	Predviden OPPN za zahodno mestno cesto. Usmeritve za OPPN: Možna gradnja ceste po predhodno izvedenih omilitvenih ukrepih za območje (izgradnja odvodnika v Sočo) in v skladu s smernicami ali pogoji vodnega soglasja.

				– izvedba nasutja za območje objekta na poplavnem, ki se izvede na koti 90,2 m.n.m (kota pritličja). Nasutje se izvede samo na območjih načrtovanih objektov. Gradnja kleti ni dovoljena, razen v primeru vodotesne izvedbe z ustreznimi rešitvami odvajanja vod iz kleti, Na območju srednje poplavne nevarnosti ni dovoljeno umeščati objektov: – garažnih stavb, Na območju srednje in male poplavne nevarnosti se ne sme opravljati dejavnosti, – ki zaradi občasnega ali stalnega zadrževanja večjega števila ljudi lahko škodljivo vplivajo na človekovo zdravje (bolnišnice, zdravilišča …) – ki so povezane z varovanjem in ohranjanjem premične kulturne dediščine ter dokumentarnega in arhivskega gradiva.	
NOVA GORICA	NG-47/02	CDi	OPPN		Predviden OPPN. Ves parterni prostor, razen tistega, ki ga je dovoljeno ograjevati, je javni odprti prostor. Gradbena meja v prilogi 2. Okvirno načrtovano območje javnega dobra, rezervat ceste, v prilogi 2. Za potrebe izvajanja visokošolskih, univerzitetnih in raziskovalnih dejavnosti je dovoljena tudi gradnja naslednjih vrst stavb: 121 Gostinske stavbe 122 Poslovne in upravne stavbe 123 Trgovske stavbe in stavbe za storitvene dejavnosti.
NOVA GORICA	NG-48/01	SB		Dovoljene parkovne in parterne ureditve vzdolž struge Korna za peš in kolesarski promet. Ves parterni prostor, razen tistega, ki ga je dovoljeno ograjevati, je javni odprti prostor. Gradbena meja, okvirno načrtovano območje javnega dobra, rezervat ceste in gradbena meja so prikazana v grafični prilogi 2.	

NOVA GORICA	NG-48/02	SB		Dovoljena gradnja na podlagi izvedenega javnega arhitekturnega natečaja. Dovoljena gradnja za potrebe šolstva na podlagi arhitekturnega natečaja. Dovoljene parkovne in parterne ureditve vzdolž struge Korna za peš in kolesarski promet. Ves parterni odprti prostor, razen tistega, ki ga je dovoljeno ograjevati, je javni odprti prostor. Gradbena meja, okvirno načrtovano območje javnega dobra, rezervat ceste, prikazani v prilogi 2. Dovoljena začasna ureditev urbanih vrtov.	
NOVA GORICA	NG-48/03	CU	PIP	FZ 0,2; Z 0,4; FI 1,2 Dovoljene parkovne in parterne ureditve vzdolž struge Korna za peš in kolesarski promet. Okvirno načrtovano območje javnega dobra, rezervat ceste, v prilogi 2.	
NOVA GORICA	NG-49	več rab	PIP	Okvirno načrtovano območje javnega dobra, rezervat ceste, v prilogi 2.	
NOVA GORICA	NG-49/02	O	PIP	Glej tudi omilitvene ukrepe v 57. členu.	
NOVA GORICA	NG-50	SSv	PIP OPPN	Južni del območja naj se nameni gradnji neprofitnih stanovanj skladno z že pridobljeno natečajno rešitvijo za območje ob železniški postaji.	Delno urejata LN Ob železniški postaji v Novi Gorici in OPPN Ob železniški postaji – jug.
NOVA GORICA	NG-51	SSv	PIP OPPN	FZ 0,6; Z 0,3; FI 1,2 Stavbe v celoti namenjene bivanju. Koridor za notranjo povezovalno cesto na zahodnem robu enote. Ves parterni odprti prostor, razen tistega, ki ga je dovoljeno ograjevati, je javni odprti prostor. Gradbena meja v prilogi 2.	Delno ureja LN Ob železniški postaji v Novi Gorici.
NOVA GORICA	NG-52/02	SSv	PIP	Stavbe v celoti namenjene bivanju. Med Prvomajsko ulico in stavbami so dovoljene le parkovne ureditve parterja ter ureditev površin za peš in kolesarski promet. Ves parterni odprti prostor, razen tistega, ki ga je dovoljeno ograjevati, je javni odprti prostor.	

NOVA GORICA	NG-52/03	SSv	PIP	Stavbe namenjene izključno bivanju. Ves parterni odprti prostor, razen tistega, ki ga je dovoljeno ograjevati, je javni odprti prostor.	
NOVA GORICA	NG-53	CU	PIP	FZ 0,6; Z 0,2; FI 3,5; največja višina P+6 Ves parterni odprti prostor, razen tistega, ki ga je dovoljeno ograjevati, je javni odprti prostor. Gradbena meja v prilogi 2. Enote dediščine se varuje na avtentični lokaciji v okviru varovanega območja.	
NOVA GORICA	NG-54/01	BC	PIP	Splošne usmeritve in pogoji: – uredi se osrednja javna pot, ki poteka od Bazoviške ulice do Rejčeve ulice, z dvema prečnima povezavama, ki navezujeta športni park na Cankarjevo ulico in ploščadjo z dostavno površino na stiku z Bazoviško ulico, – javne površine se ustrezno zazelenijo, – faktorja Z ni potrebno zagotavljati, – uredi se parkirišče vzdolž Bazoviške ulice, ki mora zadostiti varnostnim zahtevam za mednarodne nogometne tekme, – parkirišča se zasadijo z drevesi (1 drevo na 4 PM), – odstranijo se tenis igrišča ter preuredijo odprte površine v tematske parkovne površine – park ob bazenskemu kompleksu (A), športne površine v zelenju (B) in novi urbani park (C), – ohrani se parkovni značaj poteze vzdolž Erjavčeve ulice ter drevoreda ob Cankarjevi in Rejčevi ulici, ki se dopolnita, – poenoti se grafična podoba informacijskih in oglaševalskih vsebin ter urbana oprema, – omogočena mora biti dostopnost za intervencijska vozila, pešce in kolesarje do vseh športnih objektov v enoti. Ves parterni odprti prostor, razen tistega, ki ga je dovoljeno ograjevati, je javni odprti prostor. – gradbene meje, linije in območja javnega dobra prikazana v prilogi 2.	

				Usmeritve in pogoji za gradnjo posameznih objektov: Obstoječi poslovno bazenski kompleks ob Rejčevi in Cankarjevi (objekt 1): – rekonstrukcija, nadzidava – dovoljena etažnost P+2, za vogalni stolp P+3 – dopustno je preoblikovanje teras v zaprte prostore, stena naj bo zamaknjena v notranjost objekta in naj ohranja obstoječo členitev fasade objekta, streha mora biti ravna. Nova večnamenska športna dvorana (objekt 2): – gradnja novega objekta – višino, površino in oblikovanje se prilagodi programu in tehnologiji objekta, streha je lahko ozelenjena – objekt mora biti oblikovno skladen z ulično potezo Cankarjeve ulice, ohranja se drevored	
				– dopustna je javna raba objekta s Cankarjeve ulice – dopustna je izgradnja podzemne garaže z uvozom/izvozom iz Cankarjeve ulice – možno je fazno dograjevanje objekta v smeri od Cankarjeve ulice proti zahodu Novi objekt pokritega bazena (objekt 3): – gradnja novega objekta, – za izračun potrebnega števila PM se uporablja Pravilnik o tehničnih ukrepih in in zahtevah za varno obratovanje kopališč in za varstvo pred utopitvami na kopališčih. Obstoječi objekt stadiona tribune zahod (objekt 4): – rekonstrukcija, oblikovna sanacija Novi objekt stadiona tribune vzhod (objekt 5): – gradnja novega objekta – višina P+1, če objekt nima tribune, – višina P+2, če objekt ima tribuno, pri čemer je zadnja etaža nadstrešnica nad tribunami, – dopustna je javna raba objekta s Cankarjeve ulice	

				– dopustna je izgradnja objekta brez tribun, če se izkaže, da te niso potrebne – objekt mora biti oblikovno skladen z ulično potezo Cankarjeve ulice, ohranja se drevored Novi servisni objekt ob Cankarjevi (objekt 6): – gradnja novega objekta – dovoljena etažnost P+1 – dopustna je javna raba objekta s Cankarjeve ulice – objekt mora biti oblikovno skladen z ulično potezo Cankarjeve ulice, ohranja se drevored Novi dopolnilni objekt stadiona (objekt 7): – gradnja novega objekta – dovoljena etažnost P – paviljonski objekt, želena je prečna členitev objekta in/ali notranji atrij – dopustna je gradnja podzemne garaže pod objektom in območjem parkirišča med objektom in Bazoviško ulico Obstoječi paviljonski objekt na križišču Bazoviške in Erjavčeve ulice (objekt 8): – rekonstrukcija ali odstranitev objekta, dopustna gradnja novega objekta znotraj obstoječih gabaritov, – dovoljena etažnost P – če se objekt odstrani, se lahko nadomesti z zelenimi površinami ali parkirišči – dopustno je arhitekturno preoblikovanje objekta, ki naj ohrani paviljonski značaj – dopustna je sprememba namembnosti v okviru sicer dovoljenih vrst zahtevnih in manj zahtevnih stavb	
NOVA GORICA	NG-55/01	CDo	PIP	Ves parterni odprti prostor, razen tistega, ki ga je dovoljeno ograjevati, je javni odprti prostor.	
NOVA GORICA	NG-56/01	SSv	PIP	FZ 0,3; FI 1,2 Zelenih površin ni dovoljeno zmanjševati. Stavbe namenjene izključno bivanju. Ves parterni prostor, razen tistega, ki ga je dovoljeno ograjevati, je javni odprti prostor. Gradbena meja v prilogi 2.	

NOVA GORICA	NG-56/02	CDi	PIP	FZ 0,5; FJP 0,4; FI 2,5; FP 5,0 Zelenih površin ni dovoljeno zmanjševati. Dovoljena gradnja objektov za potrebe šolskega programa z dopolnilnimi dejavnostmi. Ves parterni prostor, razen tistega, ki ga je dovoljeno ograjevati, je javni odprti prostor. Gradbena meja v prilogi 2.	
NOVA GORICA	NG-56/03	CDo	PIP	FZ 0,4; FI 2,0 Ves parterni prostor, razen tistega, ki ga je dovoljeno ograjevati, je javni odprti prostor. Gradbena meja v prilogi 2.	
NOVA GORICA	NG-57/01	CU	PIP	FZ 0,4; FI 1,6; FJP 0,4 Na območjih parkirišč za Kulturnim domom in Trgovsko hišo je potrebno vzpostaviti odprte javne površine. Območje Bevkovega trga je prireditveni prostor. Profil uličnega prostora med gradbeno linijo in cestiščem Kidričeve ulice urejen na celotni potezi enovito na podlagi strokovne rešitve za ureditev Kidričeve ulice. Ves parterni prostor, razen tistega, ki ga je dovoljeno ograjevati, je javni odprti prostor. Gradbene meje in linije v prilogi 2. Enote dediščine se varuje na avtentični lokaciji v okviru varovanega območja.	
NOVA GORICA	NG-57/02	CU	PIP	Gradnja novih objektov in enotna ureditev uličnega profila med gradbeno linijo in cestiščem na podlagi strokovne rešitve za ureditev Kidričeve ulice. Ves parterni prostor, razen tistega, ki ga je dovoljeno ograjevati, je javni odprti prostor. Gradbene meje in linije v prilogi 2. Enote dediščine se varuje na avtentični lokaciji v okviru varovanega območja.	
NOVA GORICA	NG-58	PO	OPPN		Ureja OPPN – Načrt o LN za obvoznico Kromberk–Solkan. Predviden OPPN.

NOVA GORICA	NG-59	PO	PIP OPPN za ceste		Za posamezne ceste in njihove odseke predvideni OPPN. Usmeritve za OPPN Zahodna mestna cesta: gradnja je možna po predhodno izvedenih omilitvenih ukrepih za območje (izgradnja odvodnika v Sočo) in v skladu s smernicami ali pogoji vodnega soglasja.
NOVA GORICA	NG-64	PO	PIP	Magistrala – severni del. Vzpostavi se ulični profil z voziščem širine 2 x 3 m, dvostranskim pasom vzdolžnih parkirišč (2 x 2,5 m), obojestranskim drevoredom (2 x 1,5 m), dvostransko enosmerno kolesarsko stezo (2 x 1,5 m) in obojestranskim peš hodnikom (približno 2 x 2,5 m). Prečni naklon cestišča je strešni. Vzdolžni naklon mora biti tak, da omogoča nemoteno odvajanje poplavnih voda po cestišču v smeri končnega recipienta.	
NOVA GORICA	NG-65	PO	PIP	Magistrala – osrednji del. Vzpostavi se ulični profil z voziščem širine 2 x 3 m, obojestranskim drevoredom (2 x 1,5 m) in skupnimi površinami za pešce in kolesarje. Površine za pešce in kolesarje se od vozišča nadaljuejo v isti višini z voziščem, brez višinskih preskokov, z naklonom proti robu vozišča. Površine za kolesarje se ne označuje. Ob stavbi banke (arh. Mikuž) in nasproti nje se ob vozišču umestijo vzdožna parkirišča v nišah (širine 2,5 m), vendar največ za pet osebnih vozil na vsaki strani. Drevored je zaradi drugih parternih ureditev lahko mestoma prekinjen. Vzdolžni naklon mora biti tak, da omogoča nemoteno odvajanje poplavnih voda po cestišču v smeri končnega recipienta.	
NOVA GORICA	NG-66	PO	PIP	Magistrala – južni del. Vzpostavi se ulični profil z voziščem širine 2 x 3 m, dvostranskim pasom vzdolžnih parkirišč (2 x 2,5 m), obojestranskim drevoredom	

				(2 x 1,5 m), dvostransko enosmerno kolesarsko stezo (2 x 1,5 m) in obojestranskim peš hodnikom (približno 2 x 2,5 m). Prečni naklon cestišča je strešni. Vzdolžni naklon mora biti tak, da omogoča nemoteno odvajanje poplavnih voda po cestišču v smeri končnega recipienta.	
OSEK					
OSEK				Na območjih pogojno stabilnega ali labilnega in pretežno nestabilnega terena v naselju Osek so novogradnje in večja zemeljska dela možni le na podlagi analize stabilnosti terena.	
OSEK	OS-01/03	ZS	PIP	Dovoljene so ureditve športnih igrišč. Ni dovoljena gradnja stavb. Prostorske ureditve naj omogočajo ohranjanje naravovarstvenih vsebin na tem območju.	
OSEK	OS-01/04	CU	PIP	Prostorske ureditve naj omogočajo ohranjanje naravovarstvenih vsebin na tem območju.	
OSEK	OS-02	več rab	PIP	Enote KD se varuje na avtentični lokaciji v okviru varovanega območja. Osek– vas: zaščiti in varuje se zgodovinski značaj naselja, prepoznavno lego v prostoru, značilno naselbinsko zasnovo, odnos med posameznimi stavbami in odprtim prostorom, robove naselja in vedute na zaselek.	
OSEK	OS-02/01	SK	PIP	Gradbena meja na severozahodnem delu v prilogi 2.	
OSEK	OS-02/06	ZK	PIP	Pokopališče naj se ne širi na parc. št. 1708/2. Gradnje in drugi posegi na območju kulturnega spomenika in njegovem vplivnem območju morajo upoštevati varstvene režime iz načrta o njegovem zavarovanju.	
OSEK	OS-05/02	ZP	PIP	Enote KD se varuje na avtentični lokaciji v okviru varovanega območja.	

OSEK	OS-08/01	ZS	PIP	Vsi posegi morajo biti izvedeni tako, da se zagotavlja prehodnost obvodnega pasu v širini vsaj 10 m.	
OZELJAN					
OZELJAN	OZ-04	več rab	PIP	Enote KD se varuje na avtentični lokaciji v okviru varovanega območja.	
OZELJAN	OZ-05/01	SSe	PIP	Gradnja v skladu z izvedenim arhitekturnim natečajem.	
OZELJAN	OZ-05/02	SSe	OPPN		Predviden OPPN.
OZELJAN	OZ-09	več rab	PIP	Okvirno načrtovano območje javnega dobra, rezervat ceste, prikazan v grafični prilogi št. 9.	
OZELJAN	OZ-09/01	BT	PIP	Ureditev parkirišča, gradnja za potrebe turistične dejavnosti avtokampa. Dopustna spremljajoča dejavnost je tudi bivanje.	
OZELJAN	OZ-09/02	ZS	PIP	Ureditev avtokampa. Dovoljeno zasajevanje avtohtone drevnine ter sadnega drevja. Zasajanje zimzelenih in drugih neavtohtonih živic ter postavljanje umetnih pregrad ni dovoljeno. Po potrebi se z ustreznimi protihrupnimi ukrepi zmanjša nivo obremenjenosti s hrupom na dovoljeno raven.	
OZELJAN	OZ-10/02	K	PIP	Območje je namenjeno umestitvi konjeniškega športa. Predvidi se predvsem ureditve terena za manežo, hipodrom, izpuste. Vzdolž Lijaka naj se ohranja dovolj širok pas zemljišč, ki bodo omogočala renaturacijo regulirane struge. Ob vodotokih in melioracijskih kanalih se ohranja zeleni pas. Prepovedani so posegi, ki povečujejo poplavno ogroženost. Zasajevanje dovoljeno le z avtohtonimi vrstami.	
OZELJAN	OZ-12/02	SK	PIP	Enote KD se varuje na avtentični lokaciji v okviru varovanega območja. Za novogradnje, nadzidave in dozidave vzdolž ceste je, zaradi ohranjanja vedut na spomenik, potrebno pridobiti kulturnovarstveno soglasje.	

OZELJAN	A 080	A	PIP	Dovoljena je umestitev objekta za industrijo – kamnoseške delavnice za potrebe obstoječe dejavnosti.	
POTOK PRI DORNBERKU					
POTOK PRI DORNBERKU	PO			Na območjih pogojno stabilnega ali labilnega in pretežno nestabilnega terena v naselju Potok so novogradnje in večja zemeljska dela možni le na podlagi analize stabilnosti terena.	
POTOK PRI DORNBERKU	PO-01	več rab	PIP OPPN za cesto	Okvirna načrtovana območja javnega dobra, rezervat ceste, v prilogi 2.	Za cesto predviden OPPN za obvoznico Dornberk.
POTOK PRI DORNBERKU	PO-01/01	SK	PIP	Enote KD se varuje na avtentični lokaciji v okviru varovanega območja.	
POTOK PRI DORNBERKU	PO-02/02	ZS	PIP	Dovoljene gradnje in drugi posegi za potrebe športnega strelišča znotraj območja opuščenega kopa.	
PRESERJE					
PRESERJE	PS			Na območjih pogojno stabilnega ali labilnega in pretežno nestabilnega terena v naselju Preserje so novogradnje in večja zemeljska dela možni le na podlagi analize stabilnosti terena.	
PRESERJE	PS-01	SK		Preserje – del zaselka Vrh: Zaščiti in varuje se zgodovinski značaj naselja, prepoznavna lega v prostoru, značilna naselbinska zasnova, odnos med posameznimi stavbami in odprtim prostorom, robove naselja in vedute na zaselek.	
PRESERJE	PS-02/01	SK	PIP	Enote KD se varuje na avtentični lokaciji v okviru varovanega območja.	
PRESERJE	PS-02/03	SK	PIP	Na območju je kot spremljajoča dejavnost dovoljena tudi dejavnost skladiščenja.	
PRESERJE	PS-03/029	A	PIP	V območju sakralne dediščine so možni posegi v skladu s sakralno funkcijo.	

PRISTAVA					
PRISTAVA	PV			Na območjih pogojno stabilnega ali labilnega in pretežno nestabilnega terena v naselju Pristava so novogradnje in večja zemeljska dela možni le na podlagi analize stabilnosti terena.	
PRISTAVA	PV-01	več rab	PIP OPPN za cesto.	Enote KD se varuje na avtentični lokaciji v okviru varovanega območja.	Predviden OPPN za zahodno mestno cesto. Okvirno načrtovano območje javnega dobra, rezervat ceste, v prilogi 2.
PRISTAVA	PV-01/01	SSs	PIP	Na parceli št. 1592/47 se dovoli gradnja garaže.	
PRISTAVA	PV-01/02	SSe	PIP	Na skrajnem severnem delu območja zaradi plazljivosti novogradnje niso dovoljene, večja zemeljska dela pa le na podlagi analize stabilnosti tal.	
PRISTAVA	PV-01/03	CDo		Enote KD se varuje na avtentični lokaciji v okviru varovanega območja.	
PRISTAVA	PV-01/06	ZP		Enote KD se varuje na avtentični lokaciji v okviru varovanega območja.	
PRISTAVA	PV-02/01	CDi	OPPN		Predviden OPPN. Predvidena prostorska ureditev naj vključuje čim več obstoječe drevnine.
PRISTAVA	PV-02/02	SSe	PIP	Na območju plazljivosti stopnje PL4 novogradnje niso dovoljene, dozidave, nadzidave in večja zemeljska dela pa le na podlagi analize stabilnosti tal. Minimalna gradbena parcela je 1200 m^2.	
PRISTAVA	PV-03/01	ZD	OPPN za cesto		Predviden OPPN za zahodno mestno cesto. Okvirno načrtovano območje javnega dobra, rezervat ceste, v prilogi 2.
PRISTAVA	PV-03/02	ZD	OPPN za cesto	Dovoljena dejavnost v opuščeni carinarnici tudi gostinstvo, turizem in družbene dejavnosti.	Predviden OPPN za zahodno mestno cesto. Okvirno načrtovano območje javnega dobra, rezervat ceste, je prikazan v prilogi 2.

PRVAČINA					
PRVAČINA	PR			Na območjih pogojno stabilnega ali labilnega in pretežno nestabilnega terena v naselju Prvačina so novogradnje in večja zemeljska dela možni le na podlagi analize stabilnosti terena.	
PRVAČINA	PR-02	več rab	PIP	Enote KD se varuje na avtentični lokaciji v okviru varovanega območja.	
PRVAČINA	PR-03	več rab	PIP	Enote KD se varuje na avtentični lokaciji v okviru varovanega območja.	
PRVAČINA	PR-03/06	SK	PIP	Na območju poplav je gradnja možna po zagotovitvi poplavne varnosti.	
PRVAČINA	PR-04	CU	PIP	V območju sakralne dediščine so možni posegi v skladu s sakralno funkcijo. Prvačina – vaško jedro: zaščiti in varuje se zgodovinski značaj naselja, prepoznavna lega v prostoru, značilna naselbinska zasnova, odnos med posameznimi stavbami in odprtim prostorom, robove naselja in vedute na zaselek.	
PRVAČINA	PR-05	več rab	PIP	Enote KD se varuje na avtentični lokaciji v okviru varovanega območja.	
PRVAČINA	PR-06/01	BC	PIP	FZ 0,2; Z 0,6. Prostorske ureditve naj omogočajo ohranjanje naravovarstvenih vsebin na območju.	
PRVAČINA	PR-07/01	IG	OPPN		Predviden OPPN. Enota KD se varuje na avtentični lokaciji v okviru varovanega območja. Gradnja ni mogoča do celovite rešitve zmanjšanja poplavne nevarnosti Vipave. Dejavnosti je potrebno umeščati tako, da raven hrupa na bližnjih stanovanjskih območjih ne presega dovoljenih vrednosti.
PRVAČINA	PR-08/01	SK	PIP	Na območju poplav je gradnja možna po zagotovitvi poplavne varnosti.	

RAVNICA					
RAVNICA				Potrebno je upoštevati omejitve in obveznosti za vodovarstvena območja, v skladu z občinskimi načrti.	
RAVNICA	RA-04	več rab	PIP	Enote KD se varuje na avtentični lokaciji v okviru varovanega območja.	
RAVNICA	RA-07	SK	PIP	Enote KD se varuje na avtentični lokaciji v okviru varovanega območja.	
RAVNICA	RA-09	več rab	PIP	Enote KD se varuje na avtentični lokaciji v okviru varovanega območja.	
RAVNICA	RA-09/02	BT	PIP	Ureditev parkirišča in informacijske točke za jadralce in padalce. Gradnja za turistične dejavnosti. Glej tudi omilitvene ukrepe v 57. členu.	
RAVNICA	RA-10	več rab	PIP	Območje vzletišča za jadralce in padalce. Dovoljena postavitev urbane opreme ob rob gozda. Prostorske ureditve naj omogočajo ohranjanje naravovarstvenih vsebin na območju. Gradnja objektov in novih dostopov ni dovoljena. Posamezne degradirane površine je potrebno sanirati. Ohranja se oblikovani gozdni rob. Glej tudi omilitvene ukrepe v 57. členu.	
ROŽNA DOLINA					
ROŽNA DOLINA	RD			Na območjih pogojno stabilnega ali labilnega in pretežno nestabilnega terena v naselju Rožna Dolina so novogradnje in večja zemeljska dela možni le na podlagi analize stabilnosti terena.	
ROŽNA DOLINA	RD-02	BT	PIP	Ves parterni prostor, razen tistega, ki ga je dovoljeno ograjevati, je javni odprti prostor.	
ROŽNA DOLINA	RD-03	CU	PIP OPPN za cesto	Ves parterni prostor, razen tistega, ki ga je dovoljeno ograjevati, je javni odprti prostor.	Predviden OPPN za zahodno mestno cesto. Okvirno načrtovano območje javnega dobra, rezervat ceste, v prilogi 2.

ROŽNA DOLINA	RD-04	več rab	PIP OPPN za cesto		Predviden OPPN za zahodno mestno cesto. Okvirno načrtovano območje javnega dobra, rezervat ceste, v prilogi 2.
ROŽNA DOLINA	RD-04/01	CU	PIP	Ves parterni prostor, razen tistega, ki ga je dovoljeno ograjevati, je javni odprti prostor.	
ROŽNA DOLINA	RD-06	CU	PIP	Ves parterni prostor, razen tistega, ki ga je dovoljeno ograjevati, je javni odprti prostor.	
ROŽNA DOLINA	RD-07	CU	PIP	Ves parterni prostor, razen tistega, ki ga je dovoljeno ograjevati, je javni odprti prostor. FZ 0,6; Z 0,2; FI 1,6. Območje ima en prometni priključek na Vipavsko cesto in enega na Šempetersko cesto. Ohranja naj se zeleni pas ob Vrtojbici, kamor se lahko umešča peš in kolesarske poti in takšen odmik od cestišč, da se lahko uredi kolesarsko pot, pločnik in zeleni pas. Gradbene meje in okvirno načrtovano območje javnega dobra, rezervat ceste, prikazan v prilogi 2.	
ROŽNA DOLINA	RD-08	CU	PIP	Eno in dvostanovanjska gradnja ni dovoljena.	
ROŽNA DOLINA	RD-09/01	CU	OPPN		Predviden OPPN. Gradnja stanovanjskih stavb ni dovoljena. Pri prometnem napajanju enote je potrebno poiskati celovite rešitve. Ohranja naj se zeleni pas ob Vrtojbici, kamor se lahko umešča peš in kolesarske poti. Gradbene meje in okvirno načrtovano območje javnega dobra, rezervat ceste, prikazan v prilogi 2.
ROŽNA DOLINA	RD-10	ZP	PIP	Enota KD se varuje na avtentični lokaciji v okviru varovanega območja.	

ROŽNA DOLINA	RD-11/01	CDi	PIP	Enote KD se varuje na avtentični lokaciji v okviru varovanega območja.	
ROŽNA DOLINA	RD-13/01	CU	PIP	Dovoljena dopolnitev niza stavb.	
ROŽNA DOLINA	RD-15/01	SSv	OPPN		Ureja OPPN Rožna Dolina III .
ROŽNA DOLINA	RD-16/01	SSe	OPPN		Predviden OPPN.
ROŽNA DOLINA	RD-16/02	SSe	PIP	Na območju koridorja daljnovoda 110 kV je stanovanjska gradnja možna samo v primeru predhodne podzemne izvedbe daljnovoda.	
ROŽNA DOLINA	RD-17/01	CDz	PIP	Ves parterni prostor, razen tistega, ki ga je dovoljeno ograjevati, je javni odprti prostor.	
ROŽNA DOLINA	RD-19/02	SSe	PIP	Novogradnje niso dovoljene. Glej tudi omilitvene ukrepe v 57. členu.	
ROŽNA DOLINA	RD-20/01	VI	OPPN		Ureja LN za suhi zadrževalnik Pikol. Glej tudi omilitvene ukrepe v 57. členu.
ROŽNA DOLINA	RD-20/02	VI	OPPN		Ureja LN za suhi zadrževalnik Pikol. Glej tudi omilitvene ukrepe v 57. členu.
ROŽNA DOLINA	RD-20/04	BT	OPPN		Ureja LN za suhi zadrževalnik Pikol.
ROŽNA DOLINA	RD-20/07	SSv	PIP	Tri in več stanovanjska gradnja namenjena izključno bivanju. Max etažnost P+2. Na parcelah enodružinskih hiš veljajo določila SSe.	
ROŽNA DOLINA	RD-20/08	ZD	OPPN		Ureja LN za suhi zadrževalnik Pikol. Glej tudi omilitvene ukrepe v 57. členu.
ROŽNA DOLINA	RD-20/09	ZD	OPPN		Ureja LN za suhi zadrževalnik Pikol. Glej tudi omilitvene ukrepe v 57. členu.
ROŽNA DOLINA	RD-20/10	ZD	OPPN		Ureja LN za suhi zadrževalnik Pikol. Glej tudi omilitvene ukrepe v 57. členu.
ROŽNA DOLINA	RD-20/11	ZD	OPPN		Ureja LN za suhi zadrževalnik Pikol Glej tudi omilitvene ukrepe v 57. členu.
ROŽNA DOLINA	RD-20/12	ZD	OPPN		Ureja LN za suhi zadrževalnik Pikol. Glej tudi omilitvene ukrepe v 57. členu.

ROŽNA DOLINA	RD-21	več rab	PIP	Enota KD se varuje na avtentični lokaciji v okviru varovanega območja. Dozidave, nadzidave in rekonstrukcije objektov, ki so od odlagališča oddaljeni manj kot 600 m, so dopustne le pod pogojem, da odlagališče ni v vidnem polju oken, balkonov in vhodnih vrat oziroma, da je orientacija navedenih elementov takšna, da je preprečena geografska vidnost vseh načrtovanih faz odlagališča in v prihodnosti doseženih gabaritov odlagalnih polj. V oddaljenosti 300 m od odlagališča možna le sanitarna sečnja (gozd s posebnim namenom).	
ROŽNA DOLINA	RD-21/04	SSe	PIP	Na območju poplav je gradnja možna po zagotovitvi poplavne varnosti.	
ROŽNA DOLINA	RD-21/05	SSe	PIP	Na območju poplav je gradnja možna po zagotovitvi poplavne varnosti.	
ROŽNA DOLINA	RD-21/11	IG	PIP	Dopustna spremljajoča dejavnost tudi bivanje.	
ROŽNA DOLINA	RD-21/13	IK	PIP	Prostorske ureditve naj se načrtujejo v čim večji oddaljenosti od vodotoka.	
ROŽNA DOLINA	RD-23	O	OPPN		Ureja LN Center za ravnanje z odpadki Nova Gorica.
ROŽNA DOLINA	RD-24	več rab	OPPN		Ureja OPPN Parkovšče.
ROŽNA DOLINA	RD-25/01	SSe	PIP	Novogradnje niso dovoljene. Glej tudi omilitvene ukrepe v 57. členu.	
ROŽNA DOLINA	RD-26/03	CDo	PIP	Izgradnja bencinskega servisa s spremljajočimi dejavnostmi.	
ROŽNA DOLINA	RD-27	več rab	PIP	Dozidave, nadzidave in rekonstrukcije objektov, ki so od odlagališča oddaljeni manj kot 600 m, so dopustne le pod pogojem, da odlagališče ni v vidnem polju oken, balkonov in vhodnih vrat oziroma, da je orientacija navedenih elementov takšna, da je preprečena geografska vidnost vseh načrtovanih faz odlagališča in v prihodnosti doseženih gabaritov odlagalnih polj. V oddaljenosti 300 m od odlagališča možna le sanitarna sečnja (gozd s posebnim namenom).	

ROŽNA DOLINA	RD-30	več rab	DLN		Za vplivno območje plazu ureja tudi DLN za vplivno območje plazu Podmark v Občini Šempeter - Vrtojba.
SAKSID					
SAKSID	SA-02/01	K	PIP	Na območju možna ureditev travnatih igrišč in postavitev urbane opreme.	
SOLKAN					
SOLKAN	SO			Solkan – naselje: v delu, ki prepoznan za naselbinsko kulturno dediščino, se zaščiti in varuje zgodovinski značaj naselja, prepoznavna lega v prostoru, značilna naselbinska zasnova, odnos med posameznimi stavbami in odprtim prostorom, robove naselja in vedute nanj. Ohraniti je potrebno ključne elemente naselbinske zasnove, predvsem obcestni stavbni niz ob Ulici IX korpusa z notranjimi dvorišči, robove naselja in vedute na okoliško krajino. Pri vilah se ohranja razmerje med odprtim in pozidanim prostorom. Enote KD se varuje na avtentični lokaciji v okviru varovanega območja.	
SOLKAN	SO-02/01	E	PIP	Poleg gradenj in izvajanja dejavnosti gospodarskih služb s področja energetike so dovoljene tudi gradnje in dejavnosti za potrebe turizma, rekreacije in športa. Slednje ne smejo biti v nasprotju z osnovnim namenom območja in varstvenimi predpisi za HE Solkan.	
SOLKAN	SO-04/01	BC	PIP	Ob Soči naj se ohrani obstoječi pas vegetacije. Dovoljene so gradnje objektov za potrebe športa, rekreacije in gostinstva ter mladinskega turizma. Gozd na poplavnem območju naj se ohrani.	
SOLKAN	SO-04/02	ZS	PIP	Gradnja objektov ni dovoljena. Dovoljene so prostorske ureditve za potrebe športa in rekreacije. Ob Soči naj se ohrani obstoječi pas vegetacije.	
SOLKAN	SO-05	več rab	OPPN		Urejata LN Športni park Solkan in OPPN za ZBDVs. Pred izvedbo posegov so na območju

					arheološke dediščine obvezne predhodne arheološke raziskave. Obstoječi gozd in poplavne površine znotraj SO-05/07 in SO-05/08 naj se ohranja.
SOLKAN	SO-06	več rab	OPPN		Predviden OPPN. Sočasno s pridobivanjem apnenca je potrebno zagotoviti okoljsko in krajinsko sanacijo območja v skladu s končno namensko rabo, ko bo ta predvidena, ter oblikovati temu skladne prostorske izvedbene pogoje. Pri načrtovanju izkoriščanja je potrebno upoštevati krajinsko sliko umestitve historičnega jedra Solkana in sliko naravnih vrat v Soško dolino. Maksimalna dnevna proizvodnja apna je 200 ton/dan. Obvezni del OPPN je načrt krajinske arhitekture. Enota KD se varuje na avtentični lokaciji v okviru varovanega območja.
SOLKAN	SO-07/01	SSs	PIP	Z 0,1; FI 1,4 Dovoljeno je zapolnjevanje vrzeli v že vzpostavljenih stavbnih nizih ob Ulici IX korpusa. V ozadju enote je dovoljena tudi prostostoječa enodružinska stanovanjska gradnja po določilih za SSe, z višinskim gabaritom P+1. Spremljajoče dejavnosti lahko dosežejo 100 % BTP posameznega objekta.	
SOLKAN	SO-07/03	SSs	PIP OPPN za odvodnik	Z 0,1; FI 1,4 Dovoljeno je zapolnjevanje vrzeli v že vzpostavljenih stavbnih nizih ob Ulici IX korpusa. V ozadju enote je dovoljena tudi prostostoječa enodružinska stanovanjska gradnja po določilih za SSe, z višinskim gabaritom P+1. Spremljajoče dejavnosti lahko dosežejo 100 % BTP posameznega objekta.	Ureja OPPN za ZBDVs .

SOLKAN	SO-07/04	IG	PIP	Dovoljene so le tiste spremembe namembnosti in rabe, ki zagotavljajo predpisano stopnjo varovanja pred hrupom.	
SOLKAN	SO-08/01	SSs	PIP	Od stanovanjskih dovoljena le gradnja enostanovanjskih stavb. Dovoljena etažnost: P+1 Minimalna velikost parcele objekta: 250 m^2 Potrebno je zagotoviti 1PM/5 stanovanjskih stavb za obiskovalce. Zgradi se povezovalna cesta med ulicama Velika pot in Pot na Breg, ob njej mora biti omogočena gradnja dvosmerne kolesarske steze (širina 2 x 1,5 m) in hodnik za pešce. Povezovalna cesta dopušča tudi promet s kmetijskimi stroji. Na stiku enote z območjem gospodarske cone se mora zaradi hrupa zagotoviti ustrezen odmik stanovanjskih objektov in zeleni pas.	Delno ureja OPPN ZBDVs.
SOLKAN	SO-09/01	IG	OPPN		Ureja OPPN Poslovna cona Solkan.
SOLKAN	SO-09/02	IG	OPPN		Predviden OPPN. Z 0,1; FP 5
SOLKAN	SO-10	CDo	PIP	Z 0,1; FI 1,6	
SOLKAN	SO-11/01	SSs	PIP	Z 0,1; FI 1,4 Dovoljeno je zapolnjevanje vrzeli v že vzpostavljenih stavbnih nizih ob Ulici IX korpusa. V ozadju enote je dovoljena tudi prostostoječa enodružinska stanovanjska gradnja po določilih za SSe, z višinskim gabaritom P+1. Spremljajoče dejavnosti lahko dosežejo 100 % BTP posameznega objekta.	
SOLKAN	SO-11/02	SSv	PIP	FZ 0,4; FZP 0,3 Stavbe z javnim programom v pritličju.	
SOLKAN	SO-11/04	ZP	PIP	Dovoljeni le parkovni ureditveni posegi. Ves parterni odprti prostor, razen tistega, ki ga je dovoljeno ograjevati, je javni odprti prostor.	

SOLKAN	SO-11/05	Cdo	PIP	Dovoljene so le tiste spremembe namembnosti in rabe, ki zagotavljajo predpisano stopnjo varovanja pred hrupom.	
SOLKAN	SO-12/01	BT	PIP	FI 2 Ves parterni odprti prostor, razen tistega, ki ga je dovoljeno ograjevati, je javni odprti prostor.	
SOLKAN	SO-12/02	SSs	PIP	Z 0,1; FI 1,4 Dovoljeno je zapolnjevanje vrzeli v že vzpostavljenih stavbnih nizih ob Ulici IX korpusa. V ozadju enote je dovoljena tudi prostostoječa enodružinska stanovanjska gradnja po določilih za SSe, z višinskim gabaritom P+1. Spremljajoče dejavnosti lahko dosežejo 100 % BTP posameznega objekta.	
SOLKAN	SO-12/05	CDo	PIP	Dovoljene so le tiste spremembe namembnosti in rabe, ki zagotavljajo predpisano stopnjo varovanja pred hrupom.	
SOLKAN	SO-13/01	CDo	PIP	FZ 0,4; Z 0,3; FP 3 Ves parterni odprti prostor, razen tistega, ki ga je dovoljeno ograjevati, je javni odprti prostor.	
SOLKAN	SO-13/02	SSs	PIP	Z 0,1; FI 1,4 Dovoljeno je zapolnjevanje vrzeli v že vzpostavljenih stavbnih nizih ob ulicah. V ozadju enote je dovoljena tudi prostostoječa enodružinska stanovanjska gradnja po določilih za SSe, z višinskim gabaritom P+1. Spremljajoče dejavnosti lahko dosežejo 100 % BTP posameznega objekta.	
SOLKAN	SO-14/01	SSs	PIP	Z 0,1; FI 1,4 Dovoljeno zapolnjevanje vrzeli v že vzpostavljenih stavbnih nizih. V ozadju enote je dovoljena tudi prostostoječa enodružinska stanovanjska gradnja po določilih za SSe, z višinskim gabaritom P+1. Spremljajoče dejavnosti lahko dosežejo 100 % BTP posameznega objekta.	

SOLKAN	SO-15/01	CU	OPPN		Predviden OPPN. Enote KD se varuje na avtentični lokaciji v okviru varovanega območja.
SOLKAN	SO-15/02	ZP	PIP	Enote KD se varuje na avtentični lokaciji v okviru varovanega območja. Ves parterni odprti prostor, razen tistega, ki ga je dovoljeno ograjevati, je javni odprti prostor.	
SOLKAN	SO-17	ZD	PIP	Vzdrževanje varovalne zelene površine vzdolž obvoznice s peš in kolesarsko povezavo z zelenim zaledjem in Novo Gorico. Pred zemeljskimi posegi so potrebne predhodne arheološke raziskave.	
SOLKAN	SO-18/01	CDi	PIP	FZ 0,3; Z 0,5; FI 0,6; FP 2,5 Dovoljena le gradnja objektov za potrebe šolskega programa. Ves parterni odprti prostor, razen tistega, ki ga je dovoljeno ograjevati, je javni odprti prostor. Na objektu stare šole se ohranja tlorisne in višinske gabarite ter zunanjščino objekta, neustrezno nadvišanje je potrebno sanirati.	
SOLKAN	SO-18/02	SSs	PIP	Zunanjih gabaritov obstoječih stavb ni dovoljeno spreminjati. Oblike streh ni dovoljeno spreminjati.	
SOLKAN	SO-19/01	SSs	PIP	Zunanjih gabaritov obstoječih stavb ni dovoljeno spreminjati. Oblike streh ni dovoljeno spreminjati.	
SOLKAN	SO-20/01	SSs	PIP	Dovoljeno zapolnjevanje vrzeli v že vzpostavljenih stavbnih nizih.	
SOLKAN	SO-20/03	SSs	PIP	Zunanjih gabaritov obstoječih stavb ni dovoljeno spreminjati. Oblike streh ni dovoljeno spreminjati.	
SOLKAN	SO-20/04	CDo	PIP	FZ 0,7 Dovoljene so le dejavnosti, ki zagotavljajo predpisano stopnjo varovanja pred hrupom.	
SOLKAN	SO-21/01	SSs	PIP	Dovoljeno zapolnjevanje vrzeli v že vzpostavljenih stavbnih nizih.	
SOLKAN	SO-22/01	CDk	PIP	Vse ureditve so dovoljene le na podlagi arhitekturnega natečaja. Ves parterni odprti prostor,	

				razen tistega, ki ga je dovoljeno ograjevati, je javni odprti prostor.	
SOLKAN	SO-22/02	ZP	PIP	Vse ureditve so dovoljene le na podlagi arhitekturnega natečaja. Ves parterni odprti prostor, razen tistega, ki ga je dovoljeno ograjevati, je javni odprti prostor.	
SOLKAN	SO-22/03	SSs	PIP	Okvirno načrtovano območje javnega dobra, rezervat ceste, v prilogi 2.	
SOLKAN	SO-22/04	SSv	OPPN		Predviden OPPN. Okvirno načrtovano območje javnega dobra, rezervat ceste, v prilogi 2. Višinski poudarek na vogalu ob novi cesti. Višina ostalih gradenj omejena na P+1. Predviden OPPN za Vojkovo cesto.
SOLKAN	SO-23	več rab	PIP	Enote KD se varuje na avtentični lokaciji v okviru varovanega območja.	
SOLKAN	SO-24	PC	OPPN		Ureja LN za obvoznico Solkan.
SOLKAN	SO-25	PC	OPPN		Ureja LN za obvoznico Solkan.
SPODNJA BRANICA					
SPODNJA BRANICA	SB-01	več rab	PIP	Spodnja Branica – vas: zaščiti in varuje se zgodovinski značaj naselja, prepoznavna lega v prostoru, značilna naselbinska zasnova, odnos med posameznimi stavbami in odprtim prostorom, robove naselja in vedute na zaselek. Enote KD se varuje na avtentični lokaciji v okviru varovanega območja.	
SPODNJA BRANICA	SB-01/01	SK	PIP	Na območju poplav je gradnja možna po zagotovitvi poplavne varnosti.	
SPODNJA BRANICA	SB-01/02	IK	PIP	Na območju poplav je gradnja možna po zagotovitvi poplavne varnosti.	

STARA GORA					
STARA GORA	SG-01	več rab	PIP	Dozidave, nadzidave in rekonstrukcije objektov, ki so od odlagališča oddaljeni manj kot 600 m, so dopustne le pod pogojem, da odlagališče ni v vidnem polju oken, balkonov in vhodnih vrat oziroma, da je orientacija navedenih elementov takšna, da je preprečena geografska vidnost vseh načrtovanih faz odlagališča in v prihodnosti doseženih gabaritov odlagalnih polj. V oddaljenosti 300 m od odlagališča možna le sanitarna sečnja (gozd s posebnim namenom).	
STARA GORA	SG-01/08	SK	PIP	Dovoljene tudi ureditve površin za potrebe krajevne skupnosti.	
STESKE					
STESKE	ST-01	več rab	PIP	Enote KD se varuje na avtentični lokaciji v okviru varovanega območja.	
STESKE	ST-02	več rab	PIP	Enote KD se varuje na avtentični lokaciji v okviru varovanega območja.	
SVETA GORA					
SVETA GORA	SV-01/01	CDv	PIP	V območju dediščine so možni posegi v skladu s kulturno funkcijo varovanih enot KD. Ohranjajo naj se habitati ogroženih in zavarovanih vrst ter habitatni tipi, ki se prednostno, glede na druge habitatne tipe, prisotne na celotnem območju RS, ohranjajo v ugodnem stanju. Glej tudi omilitvene ukrepe v 57. členu.	
ŠEMPAS					
ŠEMPAS	ŠE-01	več rab	PIP	Enote KD se varuje na avtentični lokaciji v okviru varovanega območja. Šempas – vaško jedro: zaščiti in varuje se zgodovinski značaj naselja, prepoznavna lega v prostoru, značilna naselbinska zasnova, odnos med posameznimi stavbami in odprtim prostorom, robove naselja in vedute na zaselek.	

ŠEMPAS	ŠE-02/02	CU	OPPN		Predviden OPPN. Enota KD se varuje na avtentični lokaciji v okviru varovanega območja.
ŠEMPAS	ŠE-02/03	ZP	OPPN		Predviden OPPN.
ŠEMPAS	SE-02/05	ZP	OPPN		Predviden OPPN.
ŠEMPAS	ŠE-02/06	CDi	PIP	Enota KD se varuje na avtentični lokaciji v okviru varovanega območja.	
ŠEMPAS	ŠE-03	SK	PIP	Enote KD se varuje na avtentični lokaciji v okviru varovanega območja.	
ŠEMPAS	ŠE-07/02	SSe	OPPN		Predviden OPPN.
ŠEMPAS	ŠE-09/068	A	PIP	Enota KD se varuje na avtentični lokaciji v okviru varovanega območja. Na območju kulturnega spomenika Domačija Šempas 59, kjer je predvideno zaokroževanje območja samotne kmetije, se zaščiti in varuje odnos med posameznimi stavbami in ambientom, odnos do odprtega prostora, prepoznana lega v prostoru, veduta in okoliška krajina. Novogradnje niso dovoljene.	
ŠEMPAS	ŠE-10/09	CU	PIP	Enota KD se varuje na avtentični lokaciji v okviru varovanega območja.	
ŠEMPAS	ŠE-12	LN	RPN		Predviden RPN. Od meje telesa hitre ceste morajo biti vsi načrtovani posegi odmaknjeni vsaj 7 m. Širitev območja pridobivanja mineralnih surovin je možna pod pogojem, da se za celotno območje glinokopa Okroglica izdela medobčinski podrobni prostorski načrt (regionalni prostorski načrt), ki bo predvidel tudi sanacijo obstoječega kopa ter določil faznost izrabe.
ŠEMPAS	ŠE-13/01	O	PIP	Enota KD se varuje na avtentični lokaciji v okviru varovanega območja.	
ŠEMPAS	ŠE-13/02	ZS	PIP	Vsi posegi morajo biti izvedeni tako, da se zagotavlja prehodnost obvodnega pasu v širini vsaj 10 m.	

ŠMAVER					
ŠMAVER	ŠV			Na območjih pogojno stabilnega ali labilnega in pretežno nestabilnega terena v naselju Šmaver so novogradnje in večja zemeljska dela možni le na podlagi analize stabilnosti terena.	
ŠMAVER	ŠV-01	več rab	OPPN		Ureja LN Športni park Solkan.
ŠMIHEL					
ŠMIHEL	ŠM			Na območjih pogojno stabilnega ali labilnega in pretežno nestabilnega terena v naselju Šmihel so novogradnje in večja zemeljska dela možni le na podlagi analize stabilnosti terena.	
ŠMIHEL	ŠM-01/05	BT	PIP	Umestitve objektov za potrebe dejavnosti možne na parc. št. 606* in 3699, k.o. Šmihel, ob glavni cesti možna umestitev tribun za gledalce. Ureditev parkirišč na površinah ob glavni cesti. Posegi so dopustni le na podlagi arhitekturne zasnove za celotno EUP, ki jo potrdi občinska služba, pristojna za urejanje prostora.	
ŠMIHEL	ŠM-01/06	K	PIP	Območje pretežno namenjeno pristajanju jadralnih padalcev in zmajarjev.	
ŠMIHEL	ŠM-06	SK	PIP		
ŠMIHEL	ŠM-07	več rab	DLN		Ureja LN za vplivno območje plazu Šmihel v MONG. Pred zemeljskimi posegi so potrebne predhodne arheološke raziskave. Enota KD se varuje na avtentični lokaciji v okviru varovanega območja.
ŠMIHEL	ŠM-09/087	A	PIP	Pred zemeljskimi posegi so potrebne predhodne arheološke raziskave.	
ŠMIHEL	ŠM-09/118	A	PIP	Ohranjajo naj se habitati ogroženih in zavarovanih vrst ter habitatni tipi.	

TABOR					
TABOR	TA			V vplivnem območje naselbinske dediščine Tabor nad Dornberkom – vas novogradnje ob obstoječih objektih niso dovoljene. Pri notranjem razvoju naselja (rekonstrukcije, obnovitve itd.) je potrebno ohraniti enoten gabarit objektov, kot tudi naselbinsko zasnovo. V največji možni meri naj se varuje tudi ohranjeni del grajskega obzidja. Na območjih pogojno stabilnega ali labilnega in pretežno nestabilnega terena znotraj naselja Tabor je potrebno za izdelavo PGD za novogradnje izdelati analize stabilnosti terena.	
TABOR	TA-01	več rab	PIP OPPN za cesto	Okvirno načrtovano območje javnega dobra, rezervat ceste, je viden v grafični prilogi 2.	Predviden OPPN za obvoznico Dornberk.
TABOR	TA-02/03	BT	PIP	Po potrebi se z ustreznimi protihrupnimi ukrepi zmanjša nivo obremenjenosti s hrupom na dovoljeno raven.	
TABOR	TA-02/033	A	PIP	Gradnje v pasu 5 m ob potoku Lenivšček niso dovoljene.	
TRNOVO					
TRNOVO	TR-01	IG	OPPN		Predviden OPPN. Pri umestitvi dejavnosti je potrebno preveriti vpliv na stanje voda. Ohranjajo naj se habitati ogroženih in zavarovanih vrst ter habitatni tipi, ki se prednostno, glede na druge habitatne tipe, prisotne na celotnem območju RS, ohranjajo v ugodnem stanju. Na območju naj se v čim večji možni meri ohranja vegetacija.
TRNOVO	TR-02	več rab	PIP	Enote KD se varuje na avtentični lokaciji v okviru varovanega območja.	
TRNOVO	TR-02/01	SSe	OPPN		Predviden OPPN. Dovoljene vse vrste stanovanjskih površin.

TRNOVO	TR-04/02	ZD	PIP	Ohranjajo naj se habitati ogroženih in zavarovanih vrst ter habitatni tipi, ki se prednostno, glede na druge habitatne tipe, prisotne na celotnem območju RS, ohranjajo v ugodnem stanju.	
TRNOVO	TR-04/03	ZP	PIP	Enote KD se varuje na avtentični lokaciji v okviru varovanega območja.	
TRNOVO	TR-05/03	CU	PIP	Enote KD se varuje na avtentični lokaciji v okviru varovanega območja.	
TRNOVO	TR-07/02	SK	PIP	Enota KD se varuje na avtentični lokaciji v okviru varovanega območja.	
TRNOVO	TR-10	SK	PIP	V delu enote, ki se nahaja na območju krajinskega parka, gradnja ni dovoljena. Enota KD se varuje na avtentični lokaciji v okviru varovanega območja.	
TRNOVO	TR-11/02	ZS	PIP	Ureditev piknik prostorov in počivališča brez komunalnih priključkov. Glej tudi omilitvene ukrepe v 57. členu.	
TRNOVO	TR-11/03	f	PIP	Svetilke ne smejo sevati nad vodoravnico in ne smejo sevati UV spektra svetlobe. Glej tudi omilitvene ukrepe v 57. členu.	
TRNOVO	TR-12	več rab	PIP	Enote KD se varuje na avtentični lokaciji v okviru varovanega območja.	
TRNOVO	TR-13/01	BT	OPPN		Predviden OPPN. Ureditev avtokampa.
VITOVLJE					
VITOVLJE	VI			Na območjih pogojno stabilnega ali labilnega in pretežno nestabilnega terena v naselju Vitovlje so novogradnje, dozidave, nadzidave in večja zemeljska dela možni le na podlagi analize stabilnosti terena.	
VITOVLJE	VI-01/02	ZK	PIP	V območju sakralne dediščine so možni posegi v skladu s sakralno funkcijo KD.	

VITOVLJE	VI-02/02	SK	PIP	Enote KD se varuje na avtentični lokaciji v okviru varovanega območja.	
VITOVLJE	VI-05/01	SK	PIP	Na območju plazljivosti novogradnje niso dovoljene, dozidave, nadzidave in večja zemeljska dela pa le na podlagi analize stabilnosti tal. Enote KD se varuje na avtentični lokaciji v okviru varovanega območja.	
VITOVLJE	VI-05/02	SK	PIP	Na območju plazljivosti novogradnje niso dovoljene, dozidave, nadzidave in večja zemeljska dela pa le na podlagi analize stabilnosti tal. Pred izvedbo posegov so na območju arheološke dediščine obvezne predhodne arheološke raziskave.	
VITOVLJE	VI-06	več rab	PIP	Na območju plazljivosti novogradnje niso dovoljene, dozidave, nadzidave in večja zemeljska dela pa le na podlagi analize stabilnosti tal. Enota KD se varuje na avtentični lokaciji v okviru varovanega območja. Vitovlje – vas: zaščiti in varuje se zgodovinski značaj naselja, prepoznavna lega v prostoru, značilna naselbinska zasnova, odnos med posameznimi stavbami in odprtim prostorom, robove naselja in vedute na zaselek.	
VITOVLJE	VI-06/04	IK	PIP	Območje namenjeno intenzivni pridelavi rastlin.	
VITOVLJE	VI-07	BT	OPPN		Predviden OPPN. Ureditev in sanacija obstoječega prireditvenega prostora. V okviru sanacije je potrebno v največji možni meri zagotoviti ponovno pogozditev območja z avtohtono vegetacijo. Na območju plazljivosti novogradnje niso dovoljene, dozidave, nadzidave in večja zemeljska dela pa le na podlagi analize stabilnosti tal.

VITOVLJE	VI-08	več rab	PIP	Gradnje in drugi posegi na območjih kulturnih spomenikov in njihovih vplivnih območjih morajo upoštevati varstvene režime iz načrtov o njihovih zavarovanjih. Enote KD se varuje na avtentični lokaciji v okviru varovanega območja.	
VITOVLJE	VI-08/02	CDv	PIP	Območje kulturne dediščine je potrebno ohranjati v obstoječem stanju. Možni so posegi, ki so v skladu s kulturno funkcijo varovanih enot KD.	
VITOVLJE	VI-08/04	ZS	PIP	Ureditev piknik prostorov s komunalno infrastrukturo za potrebe sanitarij in prostora za pripravo hrane. Na delu enote, ki posega na območje naravovarstvenih vsebin, objektov ni dovoljeno postavljati. Glej tudi omilitvene ukrepe v 57. členu.	
VITOVLJE	VI-09/059	A	PIP	Pred izvedbo posegov so na območju arheološke dediščine obvezne predhodne arheološke raziskave.	
VOGLARJI					
VOGLARJI	VO-02	SK	PIP	Enote KD se varuje na avtentični lokaciji v okviru varovanega območja.	
VOGLARJI	VO-04/01	K	PIP	Ureditev počivališča brez komunalnih priključkov ter parkirišča. Enote KD se varuje na avtentični lokaciji v okviru varovanega območja. Glej tudi omilitvene ukrepe v 57. členu.	
ZALOŠČE					
ZALOŠČE	ZA-01	več rab	PIP	V območju sakralne dediščine so možni posegi v skladu s sakralno funkcijo.	
ZALOŠČE	ZA-01/01	SK	PIP	Na območju poplav je gradnja možna po zagotovitvi poplavne varnosti.	
ZALOŠČE	ZA-01/03	CDv	PIP	Niso dovoljeni posegi, ki bi okrnili veduto na kulturni spomenik. Dovoljene so parkovne in parterne ureditve za sakralno rabo.	
ZALOŠČE	ZA-04/01	SK	PIP	Na območju poplav je gradnja možna po zagotovitvi poplavne varnosti.	
ZALOŠČE	ZA-05/01	ZP	PIP	Enota KD se varuje na avtentični lokaciji v okviru varovanega območja.	

Odlok o Občinskem prostorskem načrtu Mestne občine Nova Gorica (Uradni list RS, št. 95/12, 112/13 – popr.) vsebuje naslednje prehodne in končne določbe:

III PREHODNE IN KONČNE DOLOČBE

109. člen

(prenehanje veljavnosti prostorskih aktov)

(1) Z dnem uveljavitve tega odloka prenehajo veljati naslednji prostorski strateški in izvedbeni akti:

– Dolgoročni plan občine Nova Gorica za obdobje od leta 1986 do leta 2000, dopolnjen leta 1990, 1993, 1995, 1996, 1998 in 1999, (Uradno glasilo občin Ajdovščina, Nova Gorica in Tolmin, št. 1/87, 3/90, 1/93; Uradno glasilo, št. 9/95, 20/96, 3/98, 13/98, Uradne objave, št. 6/99, 18/03, Uradni list RS, št. 88/04, 34/08);

– Srednjeročni družbeni plan občine Nova Gorica za obdobje od leta 1986 do leta 1990, dopolnjen leta 1990, 1993, 1995, 1996, 1998, 1999, 2003 in 2004 (Uradno glasilo občin Ajdovščina, Nova Gorica in Tolmin, št. 7/87, 3/90, 1/93; Uradno glasilo, št. 9/95, 20/96, 3/98, 13/98, Uradne objave, št. 6/99, 18/03, Uradni list RS, št. 88/04, 34/08);

– Odlok o prostorskih ureditvenih pogojih za posege v prostor na mestnem območju Nove Gorice (Uradne objave, št. 1/2000, 10/02, 15/02, Uradni list RS, št. 121/04, 3/06, 39/06 obvezna razlaga, 57/06 popravek, 21/08 odločba U-I-94/07-14, 113/08 obvezna razlaga, 77/09 obvezna razlaga);

– Odlok o splošnih prostorskih ureditvenih pogojih za posege v prostor v občini Nova Gorica (Uradno glasilo, št. 9/87, 11/87, Uradne objave, št. 20/02, 4/03, Uradni list RS, št. 113/08 obvezna razlaga, 97/09 obvezna razlaga);

– Odlok o ZN Žabji kraj (Uradno glasilo, št. 12/83);

– Odlok o OLN za dostopno cesto do centralnega odlagališča odpadkov (Uradni list RS, št. 16/04);

– Odlok o prostorskih ureditvenih pogojih za sanacijo degradiranega prostora na območju občine Nova Gorica (Uradno glasilo, št. 6/94).

(2) Z dnem uveljavitve tega odloka prenehajo veljati naslednji sklepi o začetku priprave OPPN:

– Sklep o začetku priprave OPPN Poslovna cona Trnovo (Uradni list RS, št. 68/07);

– Sklep o začetku priprave OPPN za območje MIP križišče (Uradni list RS, št. 56/08);

– Sklep o začetku priprave OPPN Športni park Solkan – jug (Uradni list RS, št. 21/09);

– Sklep o začetku priprave OPPN Kanalizacija FK2 Dornberk (Uradni list RS, št. 42/09).

110. člen

(veljavnost sprejetih prostorskih izvedbenih aktov)

Z dnem uveljavitve tega odloka ostanejo v veljavi naslednji prostorski izvedbeni akti:

– Odlok o ZN Pavšičevo naselje II (Uradne objave, št. 15/87, Uradni list RS, št. 121/04 z Odlokom o spremembah in dopolnitvah odloka o PUP za posege v prostor na mestnem območju Nove Gorice razveljavljen del);

– Odlok o LN za suhi zadrževalnik Pikol (Uradno glasilo, št. 5/95);

– Odlok o LN za obvoznico Kromberk – Solkan (Uradni list RS, št. 78/98);

– Uredba o LN za vplivno območje plazu Podmark v občini Šempeter - Vrtojba (Uradni list RS, št. 110/05);

– Odlok o LN za Meblo vzhod (Uradni list RS, št. 3/06);

– Odlok o LN Ob železniški postaji v Novi Gorici, (Uradni list RS, št. 14/06, 21/08 obvezna razlaga);

– Odlok o OLN Športni park Solkan, (Uradni list RS, št. 65/06, 2/07 sprememba);

– Uredba o LN za vplivno območje plazu Šmihel v Mestni občini Nova Gorica (Uradni list RS, št. 81/06);

– Uredba o LN za vplivno območje plazu Gradišče nad Prvačino v Mestni občini Nova Gorica (Uradni list RS, št. 83/06);

– Odlok o OPPN Parkovšče (Uradni list RS, št. 3/08, 39/09 obvezna razlaga);

– Odlok o OPPN Damber III (Uradni list RS, št. 56/08);

– Odlok o OPPN Ob sodišču v Novi Gorici (Uradni list RS, št. 76/08);

– Odlok o OPPN Rožna Dolina III (Uradni list RS, št. 76/08, 33/09 obvezna razlaga);

– Odlok o OPPN Kulturni center v Novi Gorici (Uradni list RS, št. 57/09);

– Odlok o OPPN Ob železniški postaji – sever (Uradni list RS, št. 57/09);

– Odlok o OPPN Ob železniški postaji – jug (Uradni list RS, št. 77/09);

– Odlok o OPPN Poslovna cona Solkan (Uradni list RS, št. 97/09);

– Odlok o OPPN Bonetovšče – Fajdigovšče (Uradni list RS, št. 08/10);

– Odlok o OPPN ZBDVs (Uradni list RS, št. 76/10);

– Odlok o OPPN Cesta na Bonetovšče (Uradni list RS, št. 8/11);

– Odlok o OPPN Center za ravnanje z odpadki Nova Gorica (Uradni list RS, št. 58/11);

– Odlok o OPPN Ob gasilskem domu (Uradni list RS, št. 13/12).

111. člen

(dokončanje upravnih postopkov)

Upravni postopki, začeti pred uveljavitvijo tega odloka, se končajo po doslej veljavnih predpisih.

112. člen

(dostopnost OPN)

OPN je z vsemi sestavinami in podlagami javnosti na vpogled pri občinski službi, pristojni za urejanje prostora, odlok, besedilo in grafični del načrta pa tudi na spletni strani občine.

113. člen

(uveljavitev odloka)

Ta odlok se objavi v Uradnem listu Republike Slovenije in začne veljati petnajsti dan po objavi.

Odlok o spremembi Odloka o Občinskem prostorskem načrtu Mestne občine Nova Gorica (Uradni list RS, št. 10/14) vsebuje naslednjo končno določbo:

4. člen

Ta odlok se objavi v Uradnem listu Republike Slovenije in začne veljati naslednji dan po objavi.

Odlok o spremembi Odloka o Občinskem prostorskem načrtu Mestne občine Nova Gorica (Uradni list RS, št. 35/14) vsebuje naslednjo končno določbo:

2. člen

Ta odlok začne veljati naslednji dan po objavi v Uradnem listu Republike Slovenije.

Odlok o spremembah in dopolnitvah Odloka o Občinskem prostorskem načrtu Mestne občine Nova Gorica (Uradni list RS, št. 72/14, 72/14 – popr. in 2/15 – popr.) vsebuje naslednjo končno določbo:

44. člen

Ta odlok se objavi v Uradnem listu Republike Slovenije in začne veljati petnajsti dan po objavi.

Obvezna razlaga Odloka o občinskem prostorskem načrtu Mestne občine Nova Gorica (Uradni list RS, št. 25/15, 26/15 – popr.) vsebuje naslednji končni določbi:

2.

Obvezna razlaga je sestavni del odloka.

3.

Obvezno razlago se objavi v Uradnem listu Republike Slovenije in začne veljati naslednji dan po objavi.

Obvezna razlaga Odloka o občinskem prostorskem načrtu Mestne občine Nova Gorica (Uradni list RS, št. 40/16) vsebuje naslednji končni določbi:

2.

Obvezna razlaga je sestavni del odloka.

3.

Obvezno razlago se objavi v Uradnem listu Republike Slovenije in začne veljati naslednji dan po objavi.

Odlok o spremembah in dopolnitvah Odloka o Občinskem prostorskem načrtu Mestne občine Nova Gorica (Uradni list RS, št. 63/17) vsebuje naslednje prehodne in končne določbe:

PREHODNE IN KONČNE DOLOČBE

19. člen

(priloge odloka)

Priloga 1 in Priloga 2 iz drugega odstavka 2. člena odloka se nadomestita v celoti z novo Prilogo 1 in Prilogo 2, ki sta prilogi tega odloka.

20. člen

(dokončanje upravnih postopkov)

Postopki, začeti pred uveljavitvijo tega odloka, se končajo po odloku razen, če so določbe tega odloka za investitorja ugodnejše in nadaljevanje obravnave v postopku izdaje gradbenega dovoljenja v skladu z določbami tega odloka zahteva investitor.

21. člen

(dostopnost OPN)

OPN je z vsemi sestavinami in podlagami javnosti na vpogled pri občinski službi, pristojni za urejanje prostora, odlok, besedilo in grafični del načrta pa tudi na spletni strani občine.

22. člen

(uveljavitev odloka)

Ta odlok začne veljati petnajsti dan po objavi v Uradnem listu Republike Slovenije.

PRILOGA 1 - DOPUSTNI NEZAHTEVNI IN ENOSTAVNI OBJEKTI

Legenda znakov v tabeli:

'+' - dovoljeni posegi brez pogojev

'1' - dovoljeni posegi s pogojem

1. MAJHNA STAVBA (stavba majhnih dimenzij, v pritlični, enoetažni izvedbi, ki ni namenjena prebivanju, objekti v javni rabi)

2. MAJHNA STAVBA KOT DOPOLNITEV OBSTOJEČE POZIDAVE (stavba majhnih dimenzij, v pritlični, enoetažni izvedbi, samostojna ali prislonjena k stavbi, objekti v javni rabi)

VRSTA OBJEKTA / NRP	SSe	SSs	SSv	SP	SB	SK	A	CU	CDi	CDz	CDv	CDk	CDo	IP	IG	IK	BT	BD	BC	ZS	ZP	ZD	ZK	PŽ	PC	PO	E	O	K1	K2	G	VI	VC	LN
	+	4	2	3	+	+	+	+	1	1	1	1	1	+	+	+	+	+	+	5	6		+	+	+	+	+	+						+

- Male stavbe so lahko zgrajene le na parceli objekta, h kateremu se gradijo in sicer najdlje za čas njegovega obstoja. Stavba, h kateri se gradijo, mora biti legalna. Pogoj ne velja za rabe ZS in ZP.
- Vse male stavbe so pritlične, enoetažne, strop je hkrati streha objekta. Največja višina male stavbe je 3,5 m.
- Male stavbe naj se praviloma ne umeščajo na tisto stran objekta, ki meji na najpomembnejše javne prostore.
- Samostojni priključki na GJI niso dovoljeni, razen za stavbe na rabah ZS in ZP.
- 1 – izključno na servisnem delu parcele, ne pred ulično fasado,
- 2 – dovoljeni objekti: uta, senčnica, kolesarnica. Stavb se ne sme umeščati na tisto stran objekta, ki meji na najpomembnejše javne prostore,
- 3 – površina do vključno 20 m^2,
- 4 – za vrstne hiše: dovoljeni objekti nadstrešek, uta, senčnica; stavbe se sme postavljati le na vrtnem delu parcele,
- 5 – v skupni površini do 150 m^2 na EUP,
- 6 – samo en objekt na EUP, površina do vključno 20 m^2

3. POMOŽNI OBJEKT V JAVNI RABI

VRSTA OBJEKTA/ NRP	SSe	SSs	SSv	SP	SB	SK	A	CU	CDi	CDz	CDv	CDk	CDo	IP	IG	IK	BT	BD	BC	ZS	ZP	ZD	ZK	PŽ	PC	PO	E	O	K1	K2	G	VI	VC	LN
Stavbe	1	1	1	1	1	1	1	1	1	1	1	1	1	1	1	1	1	1	1	1	1	1	1	1	1	1	1	1	2	2	5			
Gradbeno inženirski objekti	1	1	1	1	1	1	1	1	1	1	1	1	1	1	1	1	1	1	1	1	1	1	1	1	1	1	1	1			5			
Pomožni cestni objekti	4	4	4	4	4	4	4	4	4	4	4	4	4	+	+	+	4	4	4	4	4	4	4	+	+	+	+	+	3	3	4	4		4

- Pomožni objekti v javni rabi morajo biti grajeni tako, da zagotavljajo nemoteno uporabo javne površine v njeni splošni rabi.
- 1 – lokacija se določi skupaj z občinsko strokovno službo pristojno za prostor,
- 2 - ob rekonstrukcijah lokalnih cest - samo nadkrita čakalnica na postajališču kot enostaven objekt,
- 3 – le ob rekonstrukciji lokalnih cest, vsi razen cestni silos,
- 4 - vsi razen cestni silos,
- 5 - s soglasjem upravljavca gozda, površina do vključno 40 m^2.

4. OGRAJA

VRSTA OBJEKTA / NRP	SSe	SSs	SSv	SP	SB	SK	A	CU	CDi	CDz	CDv	CDk	CDo	IP	IG	IK	BT	BD	BC	ZS	ZP	ZD	ZK	PŽ	PC	PO	E	O	K1	K2	G	VI	VC	LN
	1	1		1	1	1	1	1	1	1	1	1	1	2	2	2	2	2	2	4	5		3	2	2	2	2	2						+

- 1 – Dovoljena višina ograje 2 m, ograja mora biti nad višino 1.60 m transparentna. Znotraj območij naselij protihrupne ograje niso dovoljene. Ograjevanje znotraj območja Nove Gorice ni dovoljeno. Ograje ne smejo prekinjati javnih poti.
- 2 – Dovoljena višina do 3 m, nad višino 1,5 m mora biti ograja transparentna. Ograje za potrebe športnih površin so lahko tudi višje. Znotraj območij naselij protihrupne ograje niso dovoljene.
- 3 – Le kot varovalna ograja pokopališča. Ograjevanje znotraj območja pokopališča ni dovoljeno,
- 4 – Izključno ograje namenjene potrebam športnih površin (zaščitne, varovalne ograje). Ograje morajo biti transparentne.
- 5 – Parkovnih površin se praviloma ne omejuje. Če se zaradi varovanja oziroma zaščite parkovne površine omeji, se prvenstveno uporabljajo žive meje. Druge vrste ograj morajo biti transparentne, s čimer omogočajo pogled

na zeleno površino. Maksimalna višina 1,5 m. Zidovi niso dovoljeni.

5. PODPORNI ZID (konstrukcija med dvema višinama zemljišča, ki preprečuje premik (zdrs) zemljine. Pri računanju višine podpornega zidu z ograjo se upošteva le merilo za podporni zid)

VRSTA OBJEKTA / NRP	SSe	SSs	SSv	SP	SB	SK	A	CU	CDi	CDz	CDv	CDk	CDo	IP	IG	IK	BT	BD	BC	ZS	ZP	ZD	ZK	PŽ	PC	PO	E	O	K1	K2	G	VI	VC	LN
	1	1	1	1	1	1	1	1	1	1	1	1	1	1	1	1	1	1	1	1	1	1	1	1	1	1	1	1			1			

- 1 - Višinske razlike na zemljišču je potrebno premostiti s travnatimi brežinami, ko to ni mogoče pa se višinske razlike lahko premostijo z opornimi zidovi.

6. MALA KOMUNALNA ČISTILNA NAPRAVA (naprava za čiščenje komunalne odpadne vode z zmogljivostjo, manjšo od 2000 PE)

VRSTA OBJEKTA / NRP	SSe	SSs	SSv	SP	SB	SK	A	CU	CDi	CDz	CDv	CDk	CDo	IP	IG	IK	BT	BD	BC	ZS	ZP	ZD	ZK	PŽ	PC	PO	E	O	K1	K2	G	VI	VC	LN
	1	1	1	1	1	1	1	1	1	1	1	1	1	1	1	1	1	1	1	1	1	1	1	1	1	1	1	1	~~1~~	~~1~~	2			

- Objekt mora biti lociran na parceli objekta, namenjeni gradnji stavbe, razen če naprava služi več stavbam ali gre za MČN, ki je javna infrastruktura.
- 1 – V primeru, ko ni možna priključitev na javno kanalizacijsko omrežje in ob soglasju pristojnega upravljavca.
- 2 – Samo zmogljivost do 50 PE, v primeru, ko priključitev ni na javno kanalizacijsko omrežje in ob soglasju pristojnega upravljavca ter samo za potrebe objektov A in SK v kolikor znotraj A ali SK ni mogoče najti ustrezne lokacije za objekt, znotraj pasu 50 m od roba stavbnih zemljišč.

7. NEPRETOČNA GREZNICA (vodotesen zbiralnik za komunalno odpadno vodo)

VRSTA OBJEKTA / NRP	SSe	SSs	SSv	SP	SB	SK	A	CU	CDi	CDz	CDv	CDk	CDo	IP	IG	IK	BT	BD	BC	ZS	ZP	ZD	ZK	PŽ	PC	PO	E	O	K1	K2	G	VI	VC	LN
	1	1		1	1	1	1	1	1	1	1	1	1	1	1	1	1	1	1	1	1	1	1				1	1						

- Objekt mora biti lociran na parceli objekta, namenjeni gradnji stavbe, razen če naprava služi več stavbam.
- 1 – v primeru, ko ni možna priključitev na javno kanalizacijsko omrežje in ob soglasju pristojnega upravljavca,

8. REZERVOAR (objekt, povezan s tlemi ali vkopan, s priključki in z inštalacijami)

VRSTA OBJEKTA / NRP	SSe	SSs	SSv	SP	SB	SK	A	CU	CDi	CDz	CDv	CDk	CDo	IP	IG	IK	BT	BD	BC	ZS	ZP	ZD	ZK	PŽ	PC	PO	E	O	K1	K2	G	VI	VC	LN
	1	1	1	1	1	1	1	1	1	1	1	1	1	+	+	+	1	1	1	1	1	1	1	+	+	+	+	+						

- 1 – samo vkopan ali do velikosti 5 m^3

9. VODNJAK, VODOMET

VRSTA OBJEKTA / NRP	SSe	SSs	SSv	SP	SB	SK	A	CU	CDi	CDz	CDv	CDk	CDo	IP	IG	IK	BT	BD	BC	ZS	ZP	ZD	ZK	PŽ	PC	PO	E	O	K1	K2	G	VI	VC	LN
	+	+	+	+	+	+	+	+	+	+	+	+	+	+	+	+	+	+	+	+	+	+	+	+	+	+	+	+						

10. PRIKLJUČEK NA OBJEKTE GOSPODARSKE JAVNE INFRATSRUKTURE IN DALJINSKEGA OGREVANJA

VRSTA OBJEKTA / NRP	SSe	SSs	SSv	SP	SB	SK	A	CU	CDi	CDz	CDv	CDk	CDo	IP	IG	IK	BT	BD	BC	ZS	ZP	ZD	ZK	PŽ	PC	PO	E	O	K1	K2	G	VI	VC	LN
	+	+	+	+	+	+	+	+	+	+	+	+	+	+	+	+	+	+	+	+	+	+	+	+	+	+	+	+	1	1	+	+		+

- 1 - Gradnja cestnih priključkov je dovoljena, če gre za dostop do objekta, skladnega s prostorskim aktom in je to objekt, ki:
  - ga je dopustno graditi na kmetijskih zemljiščih
  - je prepoznan kot razpršena gradnja (zemljišče pod stavbo izven območij stavbnih zemljišč) ali
  - ga je dopustno graditi na površinah razpršene poselitve

11. SAMOSTOJNO PARKIRIŠČE

VRSTA OBJEKTA / NRP	SSe	SSs	SSv	SP	SB	SK	A	CU	CDi	CDz	CDv	CDk	CDo	IP	IG	IK	BT	BD	BC	ZS	ZP	ZD	ZK	PŽ	PC	PO	E	O	K1	K2	G	VI	VC	LN
	+	+	+	+	+	+	+	+	+	+	+	+	1	1	1	+	2	+	+	+	+	+	+	+	+	+	+	+						+

- Objekt mora biti lociran na parceli objekta, namenjeni gradnji stavbe, razen če naprava služi več stavbam. Določilo ne velja za objekte na namenskih rabah ZS, ZP, ZK, PC, PŽ, PO ter za javna parkirišča.
- Na EUP z namensko rabo ZS in ZP je dovoljeno postaviti en objekt (eno parkirišče do velikosti 200 m^2) na 0.5 ha površin.
- 1 – Dovoljena tudi parkima mesta za avtobuse in tovorna vozila, ki presegajo 3,5 t in za priklopnike teh motornih vozil.
- 2 – Dovoljene tudi parkime površine, namenjene avtodomom.

12. KOLESARSKA POT, PEŠ POT, GOZDNA POT IN PODOBNE

VRSTA OBJEKTA / NRP	SSe	SSs	SSv	SP	SB	SK	A	CU	CDi	CDz	CDv	CDk	CDo	IP	IG	IK	BT	BD	BC	ZS	ZP	ZD	ZK	PŽ	PC	PO	E	O	K1	K2	G	VI	VC	LN
	+	+	+	+	+	+	+	+	+	+	+	+	+	+	+	+	+	+	+	+	+	+	+	+	+	+	+	+			+			+

13. POMOL

VRSTA OBJEKTA / NRP	SSe	SSs	SSv	SP	SB	SK	A	CU	CDi	CDz	CDv	CDk	CDo	IP	IG	IK	BT	BD	BC	ZS	ZP	ZD	ZK	PŽ	PC	PO	E	O	K1	K2	G	VI	VC	LN
																				+	+	+									+		+	

14. ŠPORTNO IGRIŠČE NA PROSTEM (grajena ali utrjena površina, ki ni izvedena v obliki stadiona in nima spremljajočih objektov ali tribun)

VRSTA OBJEKTA / NRP	SSe	SSs	SSv	SP	SB	SK	A	CU	CDi	CDz	CDv	CDk	CDo	IP	IG	IK	BT	BD	BC	ZS	ZP	ZD	ZK	PŽ	PC	PO	E	O	K1	K2	G	VI	VC	LN
	1	1	1	1	1	1	1	1	1	1	1	1	1	1	1	1	+	1	+	+	1	1	1				1	1						

- 1 – dovoljena le športna igrišča do 1000 m^2

15. VODNO ZAJETJE IN OBJEKTI ZA AKUMULACIJO VODE IN NAMAKANJE

VRSTA OBJEKTA / NRP	SSe	SSs	SSv	SP	SB	SK	A	CU	CDi	CDz	CDv	CDk	CDo	IP	IG	IK	BT	BD	BC	ZS	ZP	ZD	ZK	PŽ	PC	PO	E	O	K1	K2	G	VI	VC	LN
Prostornina razlivne vode	1	1	1	1	1	1	1	1	1	1	1	1	1	1	1	1	1	1	1	1	1	1	1	1	1	1	1	1	3	3	1	+	+	1
Bazen	+	+	+	+	+	+	+	+	+	+	+	+	+	+	+	+	+	+	+	+	+	+	+	+	+	+	+	+						
Namakalni sistemi: vsi	2	2	2	2	2	2	2	2	2	2	2	2	2	2	2	2	2	2	2	2	2	2	2	2	2	2	2	2	+	+	2	2	+	

- Bazen mora biti lociran na parceli objekta, namenjeni gradnji stavbe, razen če naprava služi več stavbam.
- Površina bazena se upošteva pri izračunu stopnje izkoriščenosti parcele.
- 1 - Zajem pitne in tehnološke vode (prostornina razlivne vode do 250 m^3) in vodni zbiralnik za potrebe namakanja (prostornina razlivne vode do 2000 m^3).
- 2 – Le v primerih zagotavljanja povezanosti namakalnega sistema.
- 3 – Vodni zadrževalnik za potrebe namakanja kmetijskih zemljišč.

16. OBJEKT ZA OGLAŠEVANJE

VRSTA OBJEKTA / NRP	SSe	SSs	SSv	SP	SB	SK	A	CU	CDi	CDz	CDv	CDk	CDo	IP	IG	IK	BT	BD	BC	ZS	ZP	ZD	ZK	PŽ	PC	PO	E	O	K1	K2	G	VI	VC	LN
	1	1	1	1	1	1	1	1	1	1	1	1	1	1	1	1	1	1	1	1	1	1	1	1	1	1	1	1						

- 1 – Objekte za oglaševanje je dovoljeno umeščati s soglasjem občine na podlagi arhitekturnega načrta. Brez soglasja občine je dovoljeno nameščanje panojev na gradbenih ograjah objektov, za katere je že izdano gradbeno dovoljenje. Objektov za oglaševanje ni dopustno postavljati na konstrukcije in ograje nadvozov, mostov in predorov. Oglaševanje za lastne potrebe je dopustno na stavbah, v katerih se opravlja dejavnost in na parcelah teh objektov. Z umestitvijo objektov za oglaševanje se ne sme prekinjati kvalitetnih vedut in dostopov do drugih javnih površin. Dovoljene površine do vključno 12 m^2 in višine 5 m.

17. OBJEKT ZA REJO ŽIVALI (enoetažen objekt, namenjen reji živali)

VRSTA OBJEKTA / NRP	SSe	SSs	SSv	SP	SB	SK	A	CU	CDi	CDz	CDv	CDk	CDo	IP	IG	IK	BT	BD	BC	ZS	ZP	ZD	ZK	PŽ	PC	PO	E	O	K1	K2	G	VI	VC	LN
Stavbe						1	+ 2									+	3		3										5	5	4			
Ribogojnice							+									+																	+	

- Objekti za rejo živali so pritlični, enoetažni, strop je hkrati streha objekta. Največja višina do vključno 6 m, razen čebelnjakov, ki so lahko visoki največ do vključno 3 m.
- 1 - Površine do 40 m^2 površine, lokacije čebelnjakov morajo biti določene tako, da območje preleta čebel iz panjev ne bo posegalo na poselitveno območje.
- 2 - Lokacije čebelnjakov morajo biti določene tako, da območje preleta čebel iz panjev ne bo posegalo na poselitveno območje.
- 3 - Samo za potrebe konjeništva.
- 4 – Samo čebelnjaki do 40 m^2, lokacije čebelnjakov morajo biti določene tako, da območje preleta čebel iz panjev ne bo posegalo na poselitveno območje.
- 5 - Čebelnjak, to je lesen objekt na točkovnih temeljih, namenjen gojenju čebel, tlorisne površine do vključno 40 m^2; lokacije čebelnjakov morajo biti določene tako, da območje preleta čebel iz panjev ne bo posegalo na poselitveno območje. Staja, to je lesen objekt na točkovnih temeljih, namenjen zavetju rejnih živali na paši, tlorisne površine do vključno 100 m^2. Staje, ki so po predpisu, ki ureja razvrščanje objektov glede na zahtevnost gradnje, nezahtevni objekti, na kmetijskem zemljišču lahko gradi investitor, ki ima v lasti oziroma zakupu:
  a) najmanj 1 ha zemljišč, ki so glede na evidenco dejanske rabe zemljišč uvrščena med njive in vrtove, travniške površine, trajne nasade in druge kmetijske površine, ali
  b) najmanj 5.000 m^2 zemljišč, ki so glede na evidenco dejanske rabe zemljišč uvrščena med trajne nasade

18. POMOŽNI KMETIJSKO – GOZDARSKI OBJEKT (objekt, namenjen kmetijski pridelavi, gozdarskim opravilom in vrtnarjenju, ki ni namenjen prebivanju)

VRSTA OBJEKTA / NRP	SSe	SSs	SSv	SP	SB	SK	A	CU	CDi	CDz	CDv	CDk	CDo	IP	IG	IK	BT	BD	BC	ZS	ZP	ZD	ZK	PŽ	PC	PO	E	O	K1	K2	G	VI	VC	LN
Stavbe						+	+									+													4	4	3			
Stolpni silosi						+	+									+													2	2				
Gradbeno inženirski objekti						+	+									+													1	1				

Zbiralnik gnojnice ali gnojevke						+	+									+													+	+				
Gozdne prometnice																															+			

- 1 - Grajena gozdna prometnica ni dovoljena.
- 2 – Dovoljena višina do 5 m.
- 3 – Samo krmišča brez priključkov na GJI do površine 40 m2 in posegi skladno z gozdnogospodarskim načrtom.
- 4 – pritličen, enoetažen objekt, vsi razen kleti in vinske kleti. Pomožne kmetijsko-gozdarske objekte razen rastlinjaka, ograje za pašo živine, obore za rejo divjadi, ograje in opore za trajne nasade in opore za mreže proti toči ter ograje za zaščito kmetijskih pridelkov, na kmetijskem zemljišču lahko gradi investitor, ki ima v lasti oziroma zakupu:
  a) najmanj 1 ha zemljišč, ki so glede na evidenco dejanske rabe zemljišč uvrščena med njive in vrtove, travniške površine, trajne nasade in druge kmetijske površine, ali
  b) najmanj 5.000 m^2 zemljišč, ki so glede na evidenco dejanske rabe zemljišč uvrščena med trajne nasade.

  Gradnja na robu stavbnih površin:

  Gradnja vseh objektov površine do vključno 40 m2, razen kleti in vinske kleti je možna, v kolikor znotraj SK ali A gradnja ni izvedljiva in sicer znotraj 30 m pasu od roba stavbnih zemljišč. Zagotovljena mora biti funkcionalna povezanost s sedežem kmetijskega gospodarstva. Objekt ne sme povzročiti fragmentacije kmetijskih zemljišč. Za potrebe enega kmetijskega gospodarstva se lahko postavi 1 objekt. Objekt ne sme imeti lastnih priključkov na GJI. Gradnja ni možna na območju agrooperacij.

  Od objektov površine do vključno 150 m2 in višine do vključno6 m je možna le gradnja rastlinjakov v kolikor znotraj SK ali A gradnja ni izvedljiva in sicer znotraj 30 m pasu od roba stavbnih zemljišč. Zagotovljena mora biti funkcionalna povezanost s sedežem kmetijskega gospodarstva. Objekt ne sme povzročiti fragmentacije kmetijskih zemljišč. Objekt ne sme imeti lastnih priključkov na GJI.

  Gradnja v odprtem prostoru:

  Možna je gradnja vseh objektov površine do vključno 40 m2, razen kleti in vinske kleti. Objekt ne sme imeti priključkov na GJI. Za potrebe enega kmetijskega gospodarstva se lahko postavi 1 objekt. Gradnja ni možna na območju agrooperacij in na območjih kulturne krajine.

  Od objektov površine do vključno 150 m2 in višine do vključno 3 m je v oddaljenosti najmanj 50 m od roba stavbnih zemljišč možna le gradnja krmišč pod pogoji, da ima investitor v obdelavi v enem kosu najmanj 4 ha pašnikov ali 2 ha travnikov. Objekt ne sme imeti priključkov na GJI. Za potrebe enega kmetijskega gospodarstva se lahko postavi 1 objekt. Gradnja ni možna na območju agrooperacij in na območjih kulturne krajine.

19. OBJEKTI ZA KMETIJSKE PROIZVODE IN DOPOLNILNO DEJAVNOST (objekt, ki ni namenjen prebivanju)

VRSTA OBJEKTA / NRP	SSe	SSs	SSv	SP	SB	SK	A	CU	CDi	CDz	CDv	CDk	CDo	IP	IG	IK	BT	BD	BC	ZS	ZP	ZD	ZK	PŽ	PC	PO	E	O	K1	K2	G	VI	VC	LN
						+	+									+																		

- Objekti za kmetijske proizvode in dopolnilno dejavnost so pritlični, enoetažni, strop je hkrati streha objekta. Največja višina do vključno 6 m.

20. POMOŽNI KOMUNALNI OBJEKT

VRSTA OBJEKTA / NRP	SSe	SSs	SSv	SP	SB	SK	A	CU	CDi	CDz	CDv	CDk	CDo	IP	IG	IK	BT	BD	BC	ZS	ZP	ZD	ZK	PŽ	PC	PO	E	O	K1	K2	G	VI	VC	LN
Vsi	+	+	+	+	+	+	+	+	+	+	+	+	+	+	+	+	+	+	+	+	+	+	+	+	+	+	+	+			+	+	+	+

21. POMOŽNI LETALIŠKI, PRISTANIŠKI OBJEKT IN POMOŽNI OBJEKT NA SMUČIŠČU

VRSTA OBJEKTA / NRP	SSe	SSs	SSv	SP	SB	SK	A	CU	CDi	CDz	CDv	CDk	CDo	IP	IG	IK	BT	BD	BC	ZS	ZP	ZD	ZK	PŽ	PC	PO	E	O	K1	K2	G	VI	VC	LN

Stavbe																				+														
Gradbenoinženirski objekti																				+														

22. POMOŽNI OBJEKTI NAMENJENI OBRAMBI IN VARSTVU PRED NARAVNIMI IN DRUGIMI NESREČAMI TER POMOŽNI OBJEKT ZA SPREMLJANJE STANJA OKOLJA IN NARAVNIH POJAVOV

VRSTA OBJEKTA / NRP	SSe	SSs	SSv	SP	SB	SK	A	CU	CDi	CDz	CDv	CDk	CDo	IP	IG	IK	BT	BD	BC	ZS	ZP	ZD	ZK	PŽ	PC	PO	E	O	K1	K2	G	VI	VC	LN
Stavbe	1	1	1	1	1	1	1	1	1	1	1	1	1	1	1	1	1	1	1	1	1	1	1	1	1	1	1	1	1	1	1		1	1
Gradbeno inženirski objekti	1	1	1	1	1	1	1	1	1	1	1	1	1	1	1	1	1	1	1	1	1	1	1	1	1	1	1	1	1	1	1		1	1

- 1 – Samo objekti za spremljanje stanja okolja in naravnih pojavov ter za varstvo pred naravnimi in drugimi nesrečami.

23. PROIZVOD - PREFABRIKAT

VRSTA OBJEKTA / NRP	SSe	SSs	SSv	SP	SB	SK	A	CU	CDi	CDz	CDv	CDk	CDo	IP	IG	IK	BT	BD	BC	ZS	ZP	ZD	ZK	PŽ	PC	PO	E	O	K1	K2	G	VI	VC	LN
Stavbe	1	1	1	1	1	1	1	1	1	1	1	1	1	1,2	1,2	1,2	1,2	1,2	1,2	1	1	1	1	1,2	1,2	1,2	1,2	1,2	3	3	1		1	1

- Objekti proizvodi so enoetažni, pritlični, strop je hkrati streha objekta.
- 1 – Proizvode oz prefabrikate se obravnava glede na namembnost objekta. Na podlagi namembnosti se jih razvrsti med kategorije enostavnih in nezahtevnih objektov ter na podlagi tega upošteva predpisane posebne pogoje (če je proizvod garaža na CU se obravnava po določilih objektov za male stavbe na CU).
- 2 - Dovoljeno je umeščati tudi objekte, ki presegajo določila o velikosti za enostavne in nezahtevne objekte. V tem primeru se jih gradi skladno z določili, ki so predpisana za manj zahtevne objekte enake namembnosti.
- 3 - Objekti, ki so proizvod, dan na trg v skladu s predpisom, ki ureja tehnične zahteve za proizvode in ugotavljanje skladnosti, in se po uredbi, ki ureja vrste objektov glede na zahtevnost, lahko uvrstijo med pomožne kmetijsko-gozdarske objekte, razen kleti ter vinske kleti, po velikosti pa ne presegajo nezahtevnih objektov, razen grajenega rastlinjaka, ki lahko presega velikost nezahtevnih objektov, pod pogoji, ki veljajo za pomožne kmetijsko gozdarske objekte.

24. BAZNE POSTAJE IN DRUGI TELEKOMUNIKACIJSKI OBJEKTI

VRSTA OBJEKTA / NRP	SSe	SSs	SSv	SP	SB	SK	A	CU	CDi	CDz	CDv	CDk	CDo	IP	IG	IK	BT	BD	BC	ZS	ZP	ZD	ZK	PŽ	PC	PO	E	O	K1	K2	G	VI	VC	LN
Bazne postaje								1			1	1	1	1	1	1	1	1	1			1		1	1	1	1	1			1		1	1
Objekt za telekomunikacijsko opremo								1	1	1	1	1	1	1	1	1	1	1	1			1		1	1	1	1	1			1		1	1
Telekomunikacijske antene in oddajniki	2	2	2	2	2	2	2	2	2	2	2	2	2	2	2	2	2	2	2					2	2	2	2	2	2	2	2		2	2

- 1 - Lokacija se določi skupaj z občinsko strokovno službo, pristojno za prostor.
- 2 – Niso dovoljeni na uličnih fasadah in kvalitetnih vedutah. Lokacija se določi skupaj z občinsko strokovno službo, pristojno za prostor.

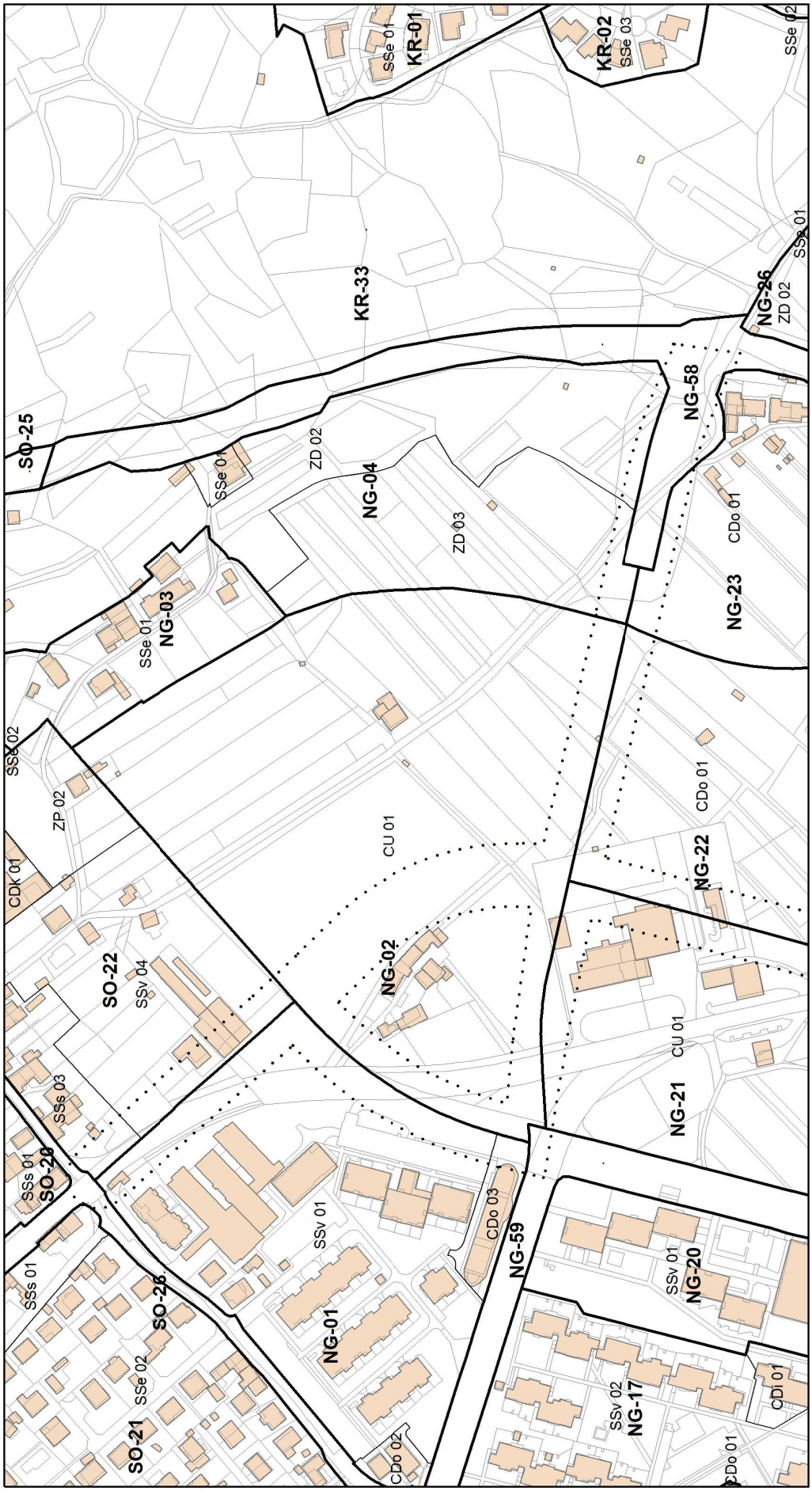

PODROBNI PROSTORSKI IZVEDBENI POGOJI - LIST ŠT. 1

. . . . . okvirno načrtovano območje javnega dobra

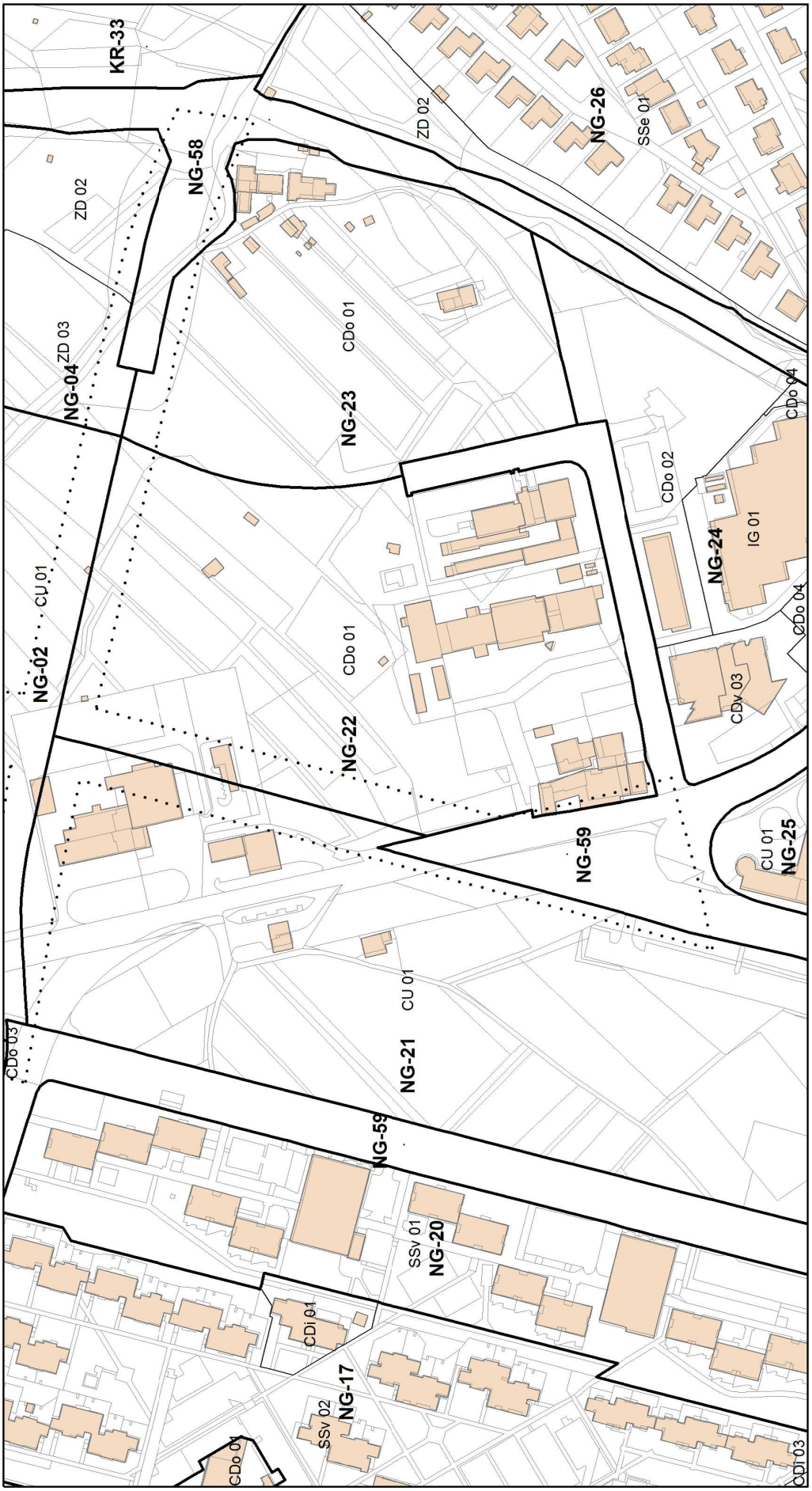

PODROBNI PROSTORSKI IZVEDBENI POGOJI - LIST ŠT. 2

. . . . . okvirno načrtovano območje javnega dobra

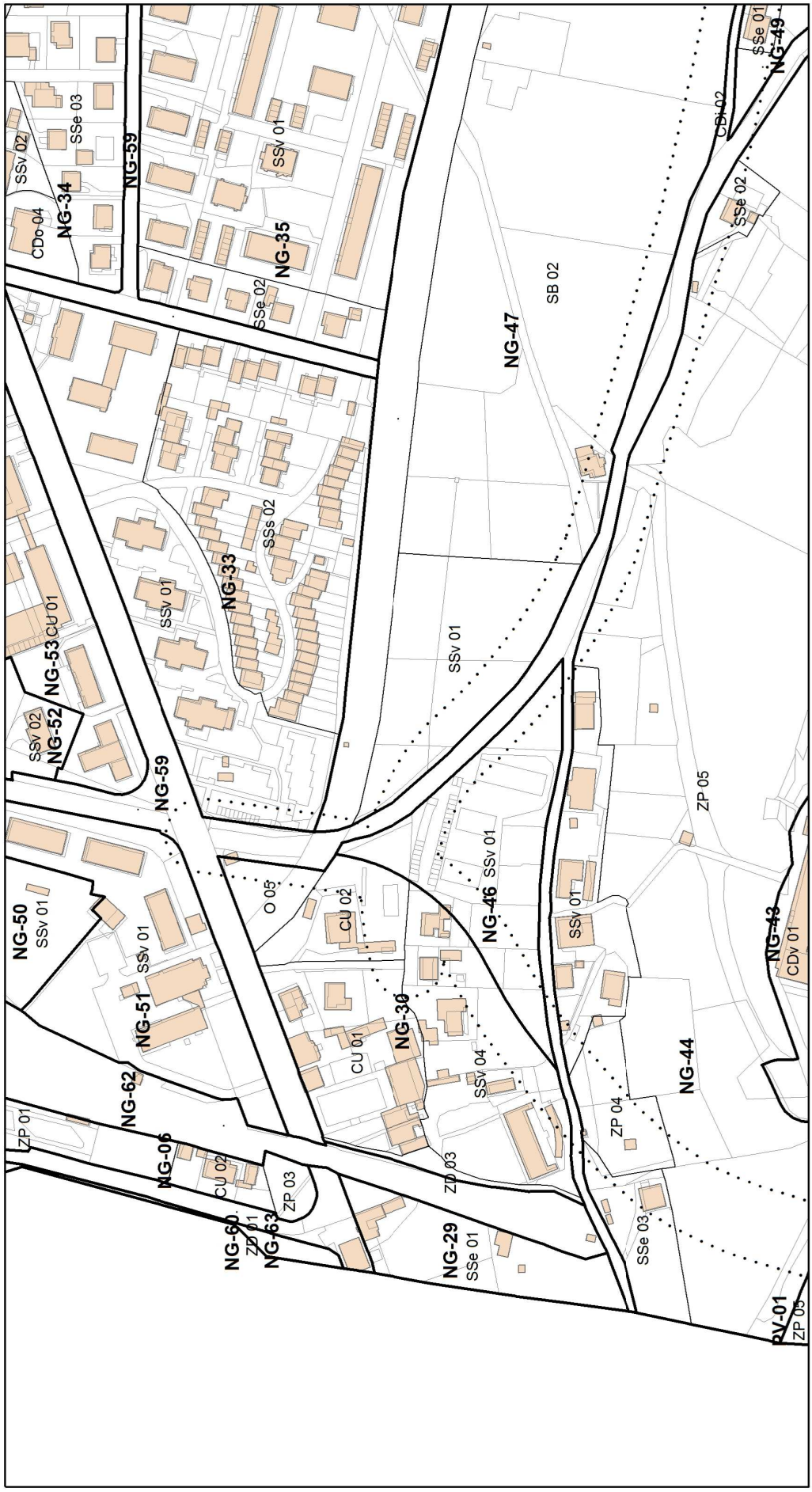

PODROBNI PROSTORSKI IZVEDBENI POGOJI - LIST ŠT. 3

. . . . . okvirno načrtovano območje javnega dobra

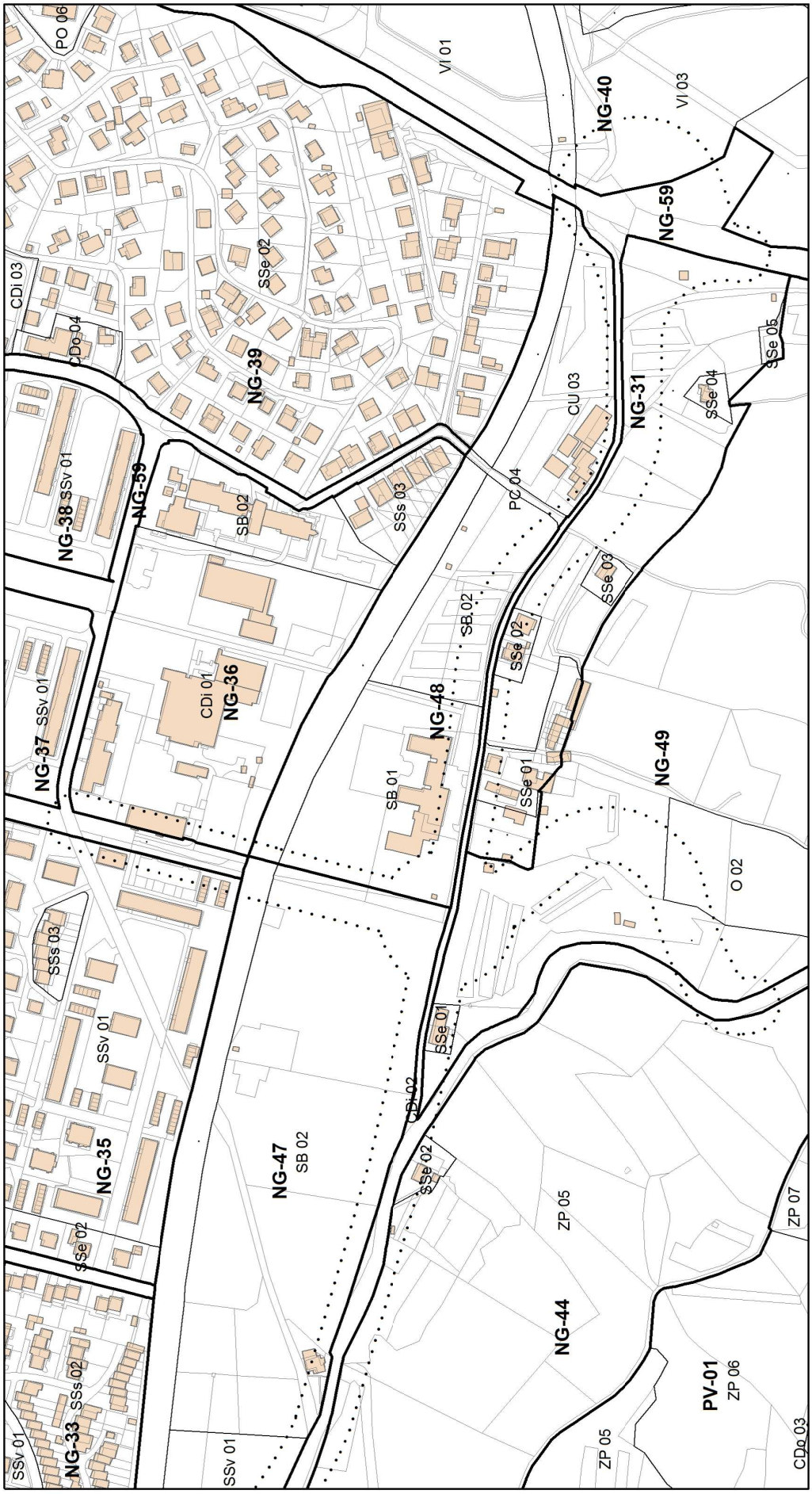

PODROBNI PROSTORSKI IZVEDBENI POGOJI - LIST ŠT. 4

. . . . . okvirno načrtovano območje javnega dobra

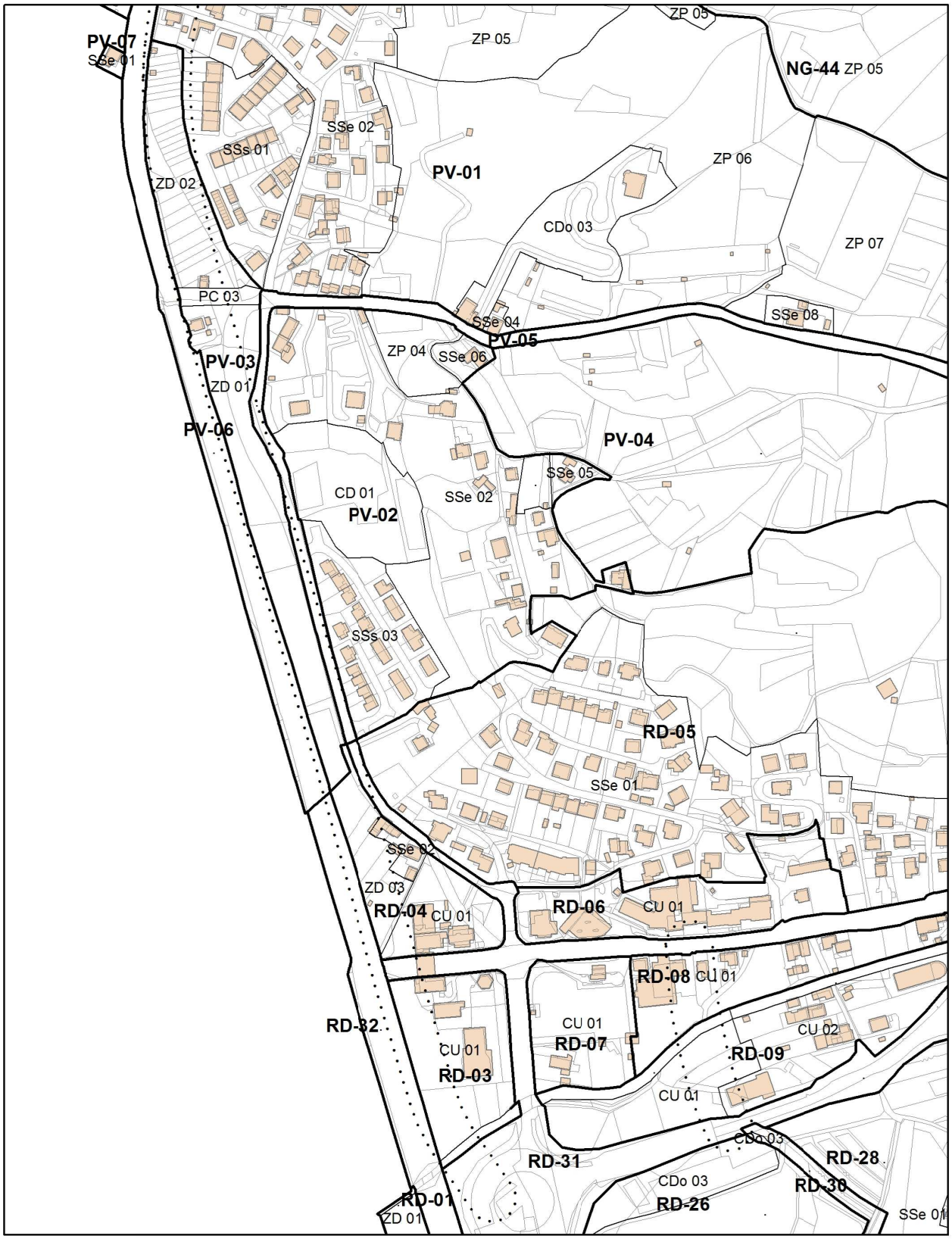

PODROBNI PROSTORSKI IZVEDBENI POGOJI - LIST ŠT. 5

• • • • • • okvirno načrtovano območje javnega dobra

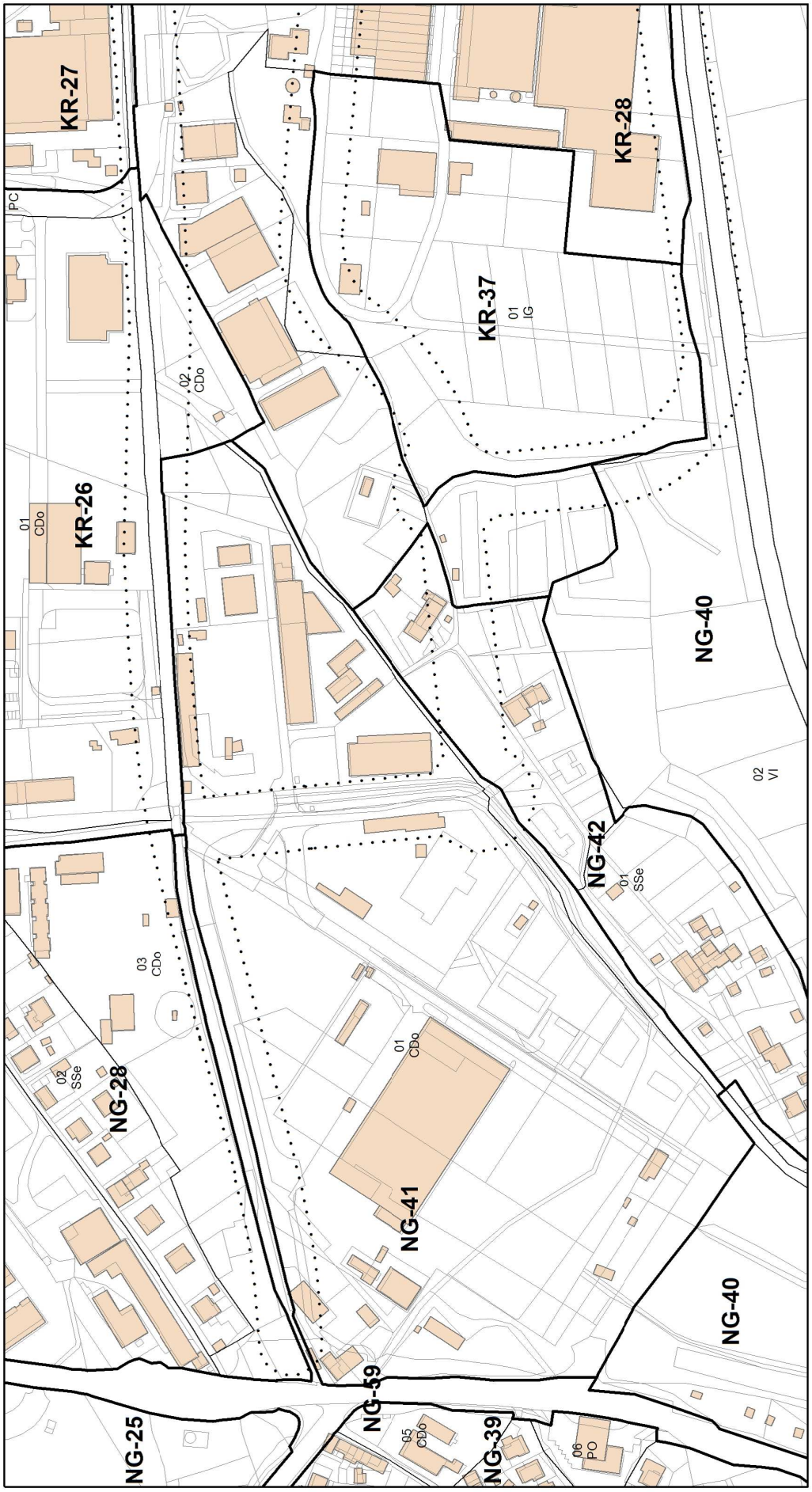

PODROBNI PROSTORSKI IZVEDBENI POGOJI - LIST ŠT. 6

. . . . . okvirno načrtovano območje javnega dobra

PODROBNI PROSTORSKI IZVEDBENI POGOJI - LIST ŠT. 7

. . . . . okvirno načrtovano območje javnega dobra

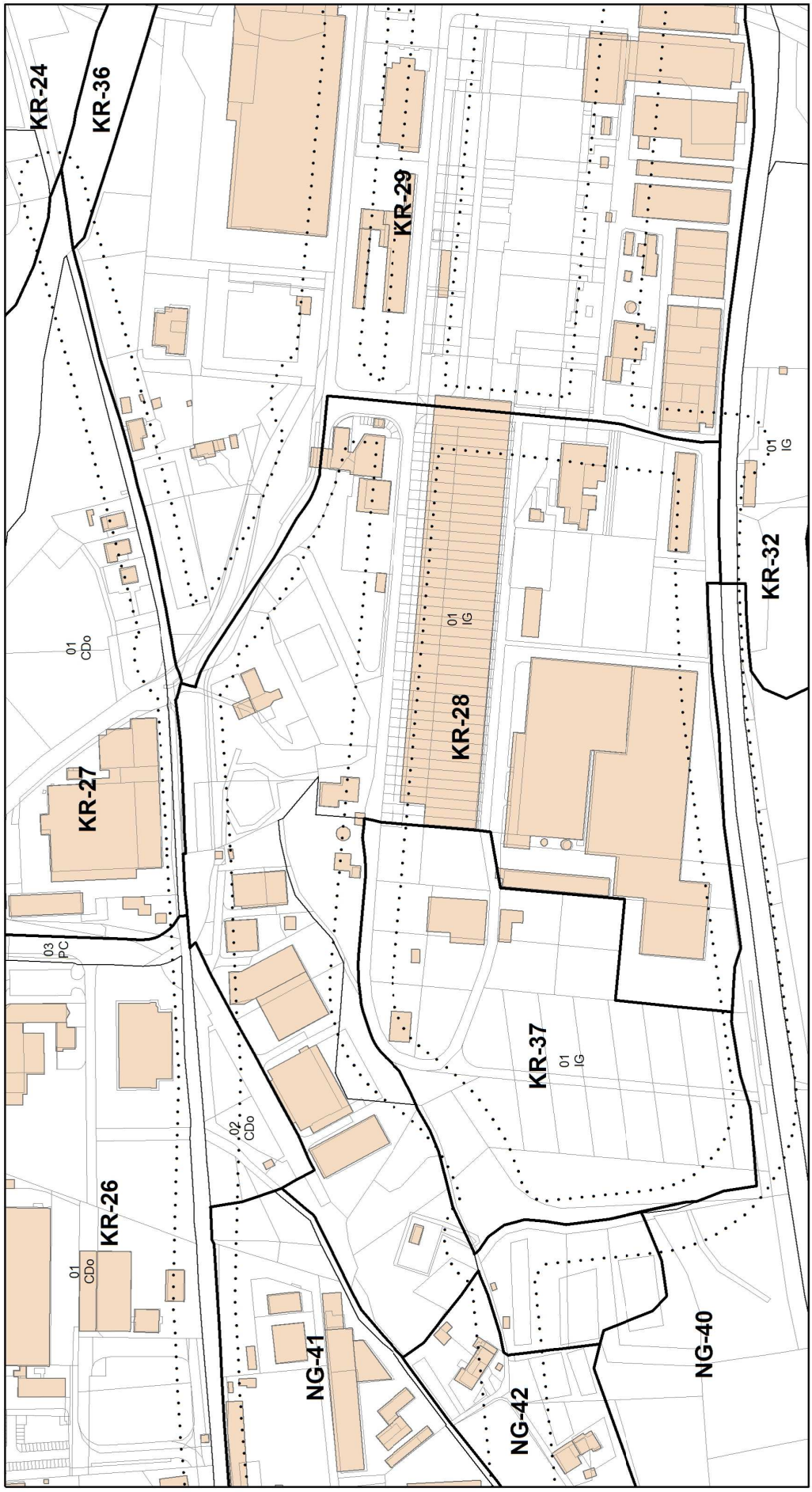

PODROBNI PROSTORSKI IZVEDBENI POGOJI - LIST ŠT. 8

• • • • • • okvirno načrtovano območje javnega dobra

PODROBNI PROSTORSKI IZVEDBENI POGOJI - LIST ŠT. 9

. . . . . okvirno načrtovano območje javnega dobra

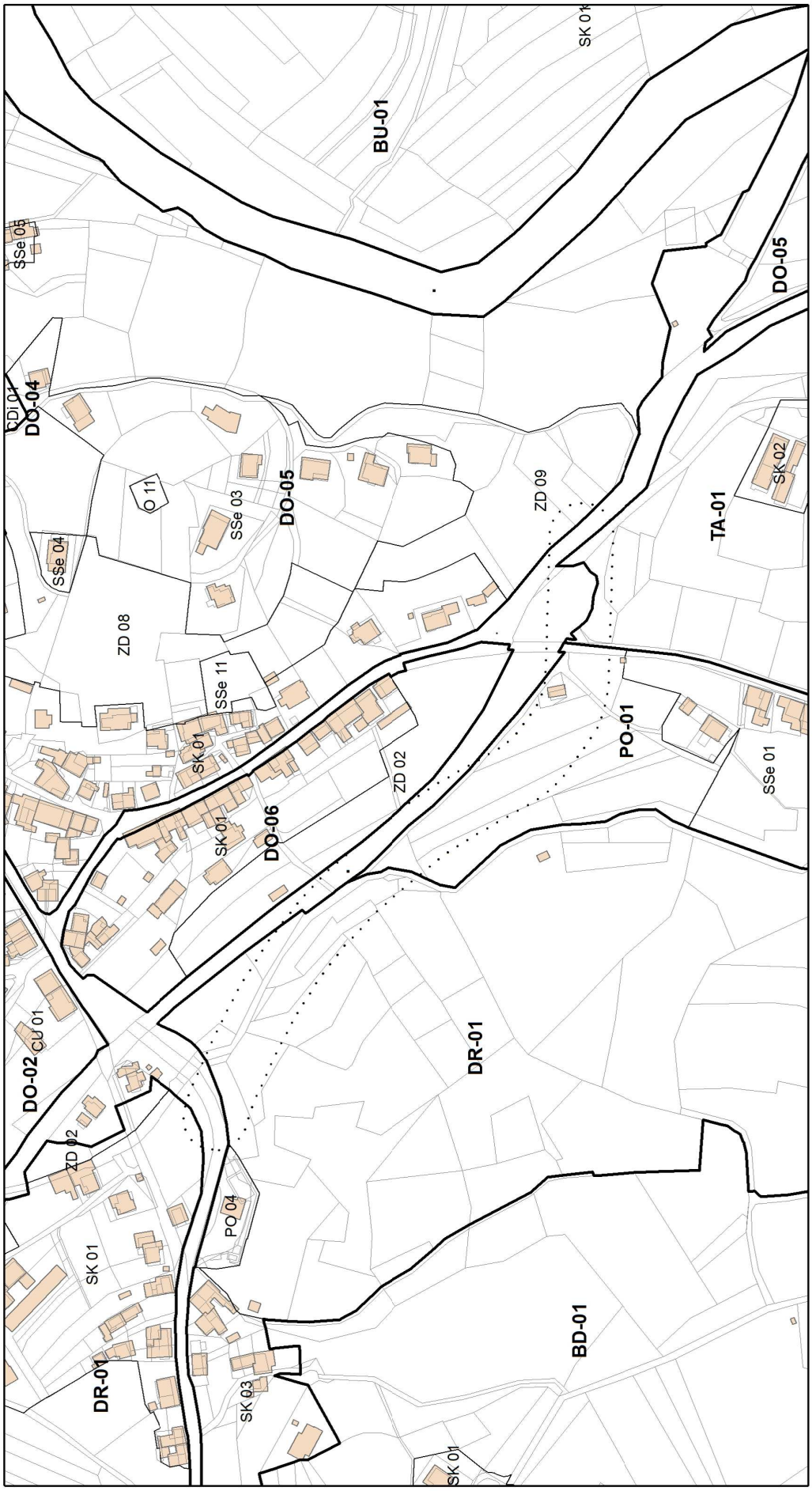

PODROBNI PROSTORSKI IZVEDBENI POGOJI - LIST ŠT. 10

. . . . . okvirno načrtovano območje javnega dobra

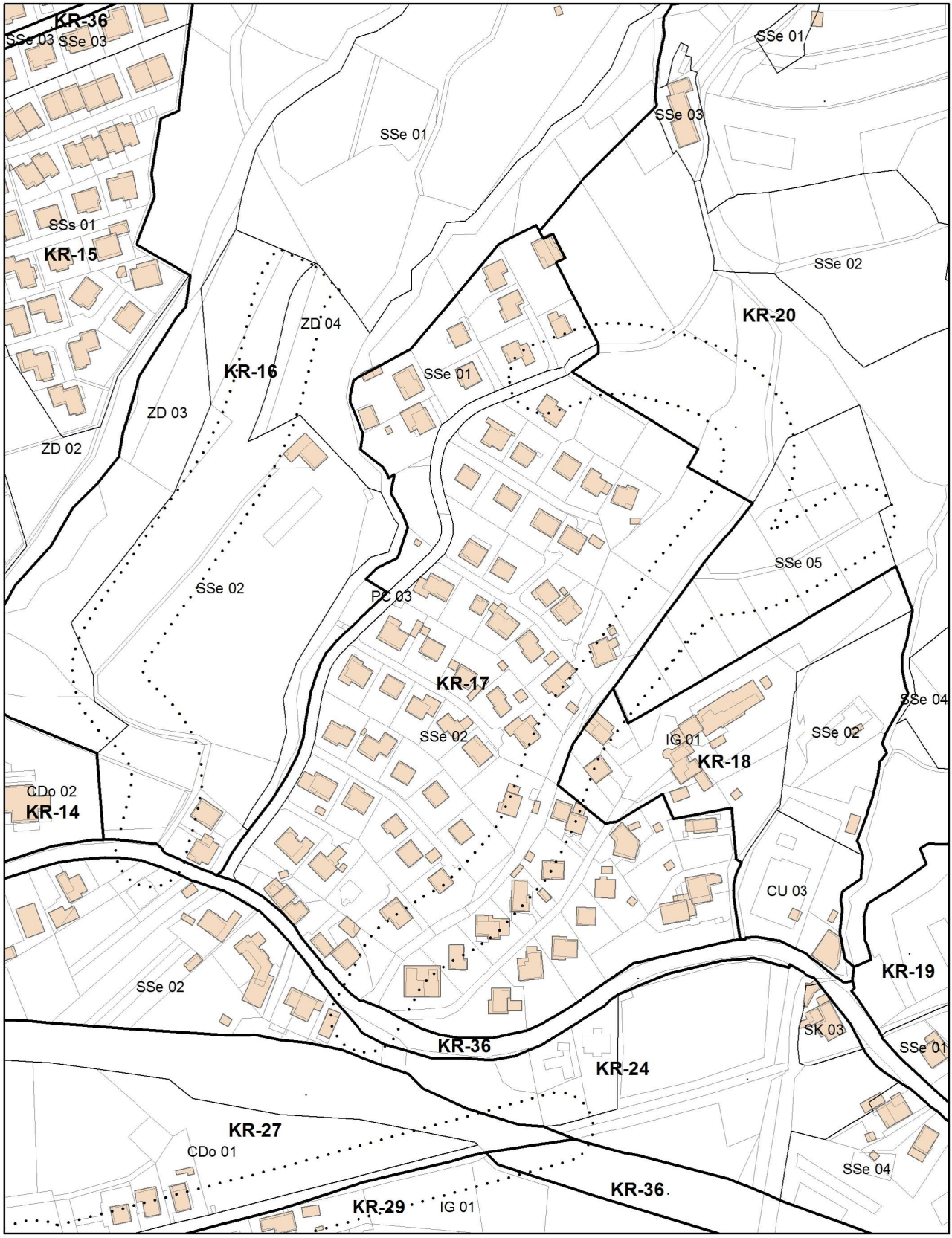

PODROBNI PROSTORSKI IZVEDBENI POGOJI - LIST ŠT. 11

• • • • • • okvirno načrtovano območje javnega dobra

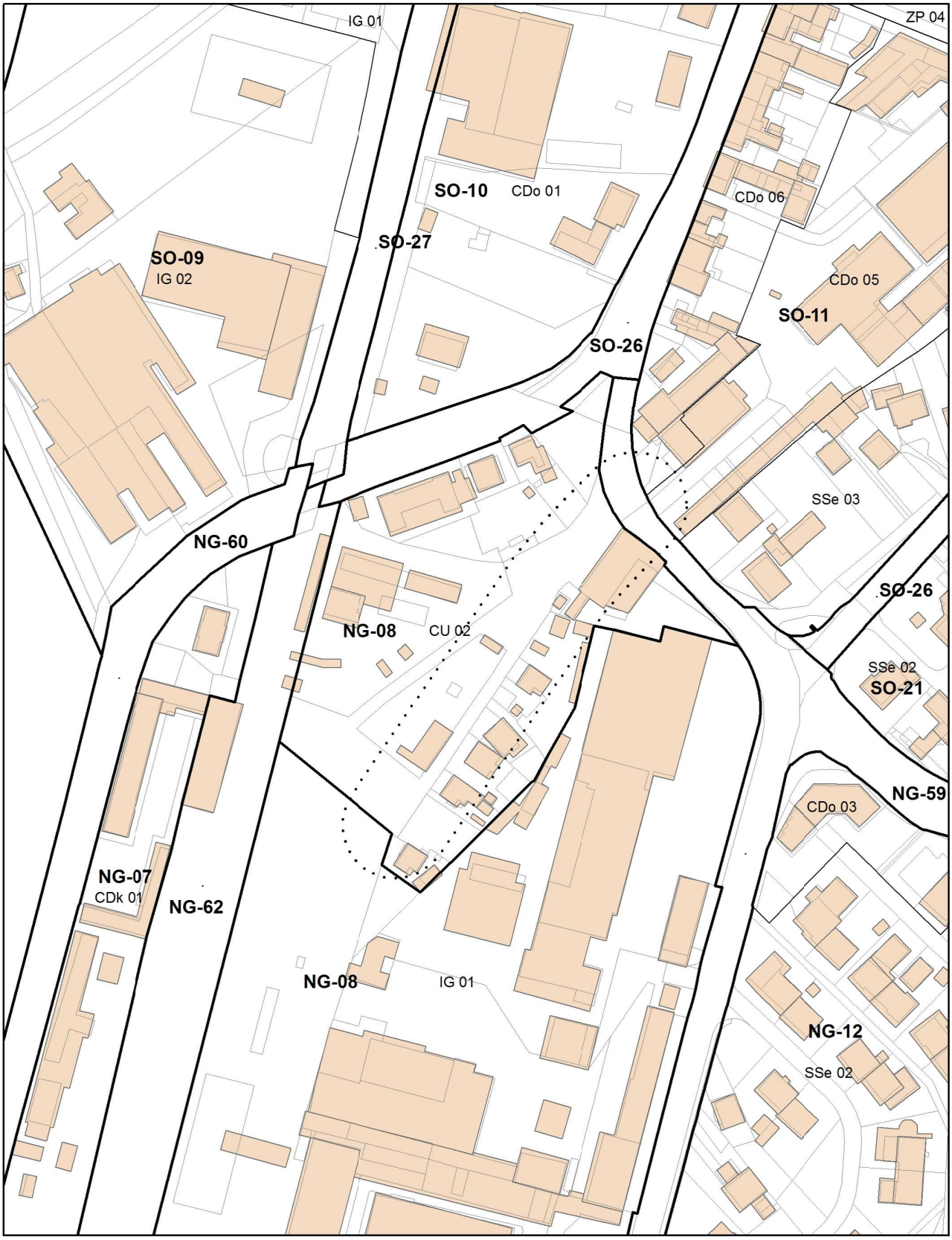

PODROBNI PROSTORSKI IZVEDBENI POGOJI - LIST ŠT. 12

• • • • • • okvirno načrtovano območje javnega dobra

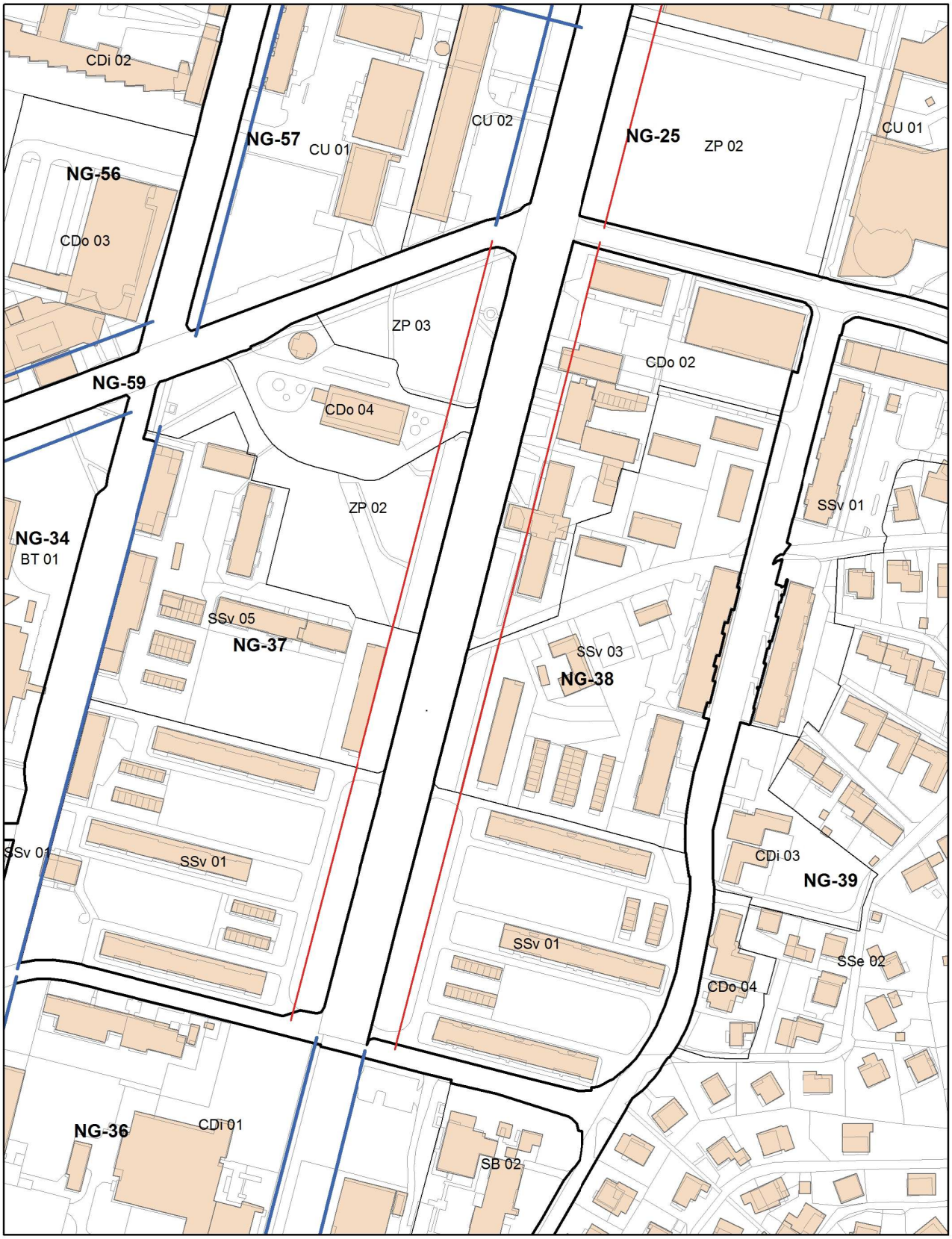

PODROBNI PROSTORSKI IZVEDBENI POGOJI - LIST ŠT. 13

gradbena meja

gradbena linija

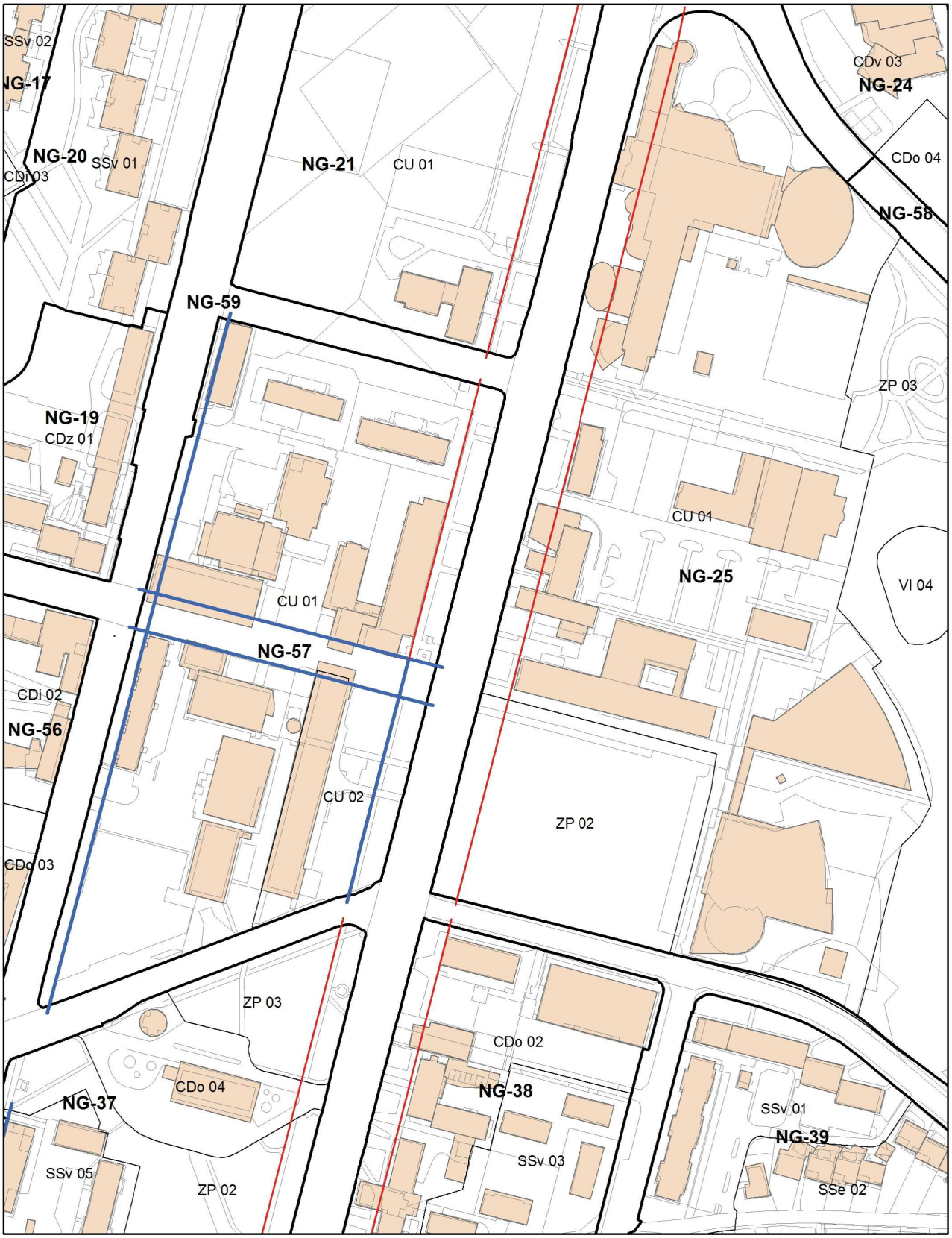

PODROBNI PROSTORSKI IZVEDBENI POGOJI - LIST ŠT. 14

gradbena meja

gradbena linija

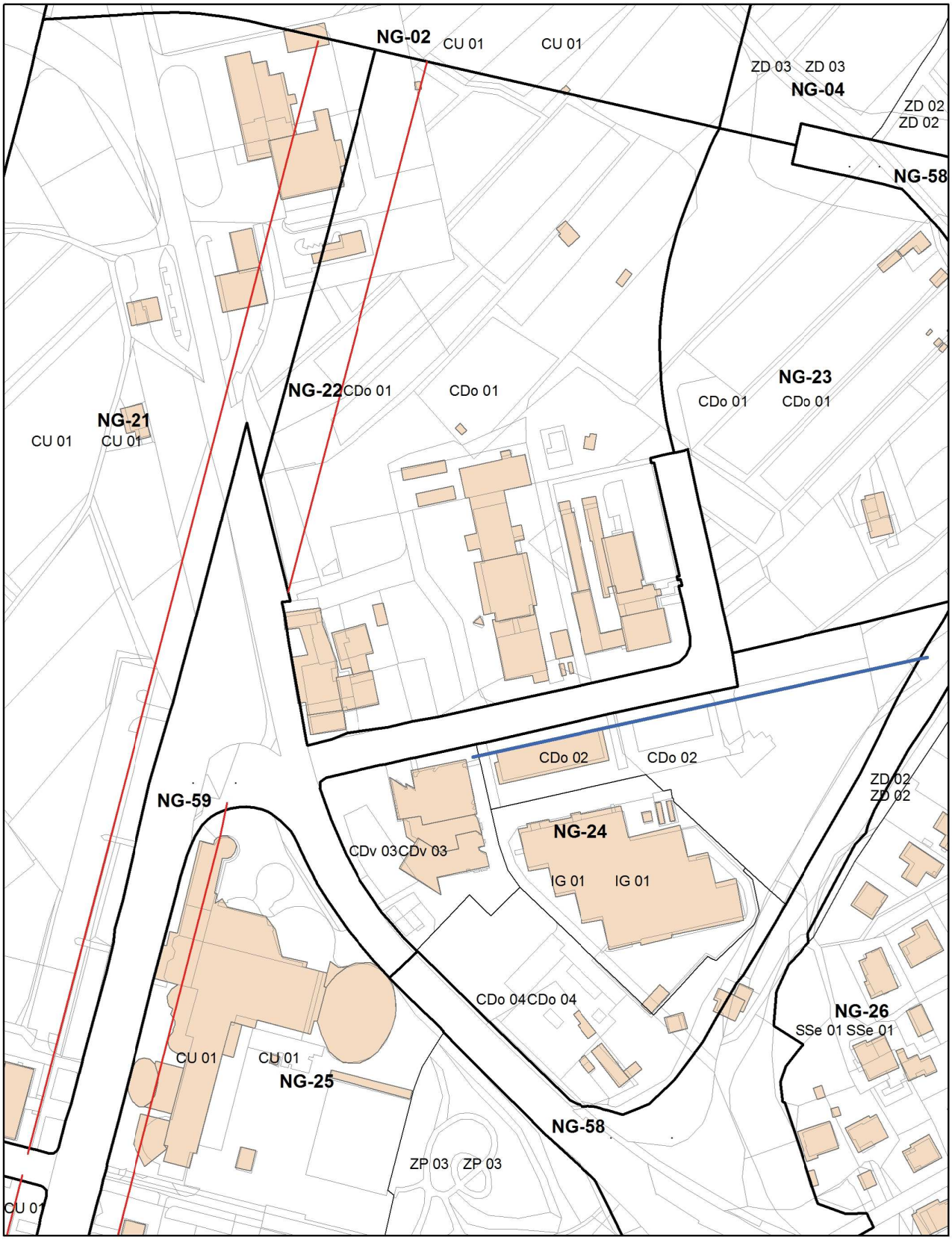

PODROBNI PROSTORSKI IZVEDBENI POGOJI - LIST ŠT. 15

gradbena meja

gradbena linija

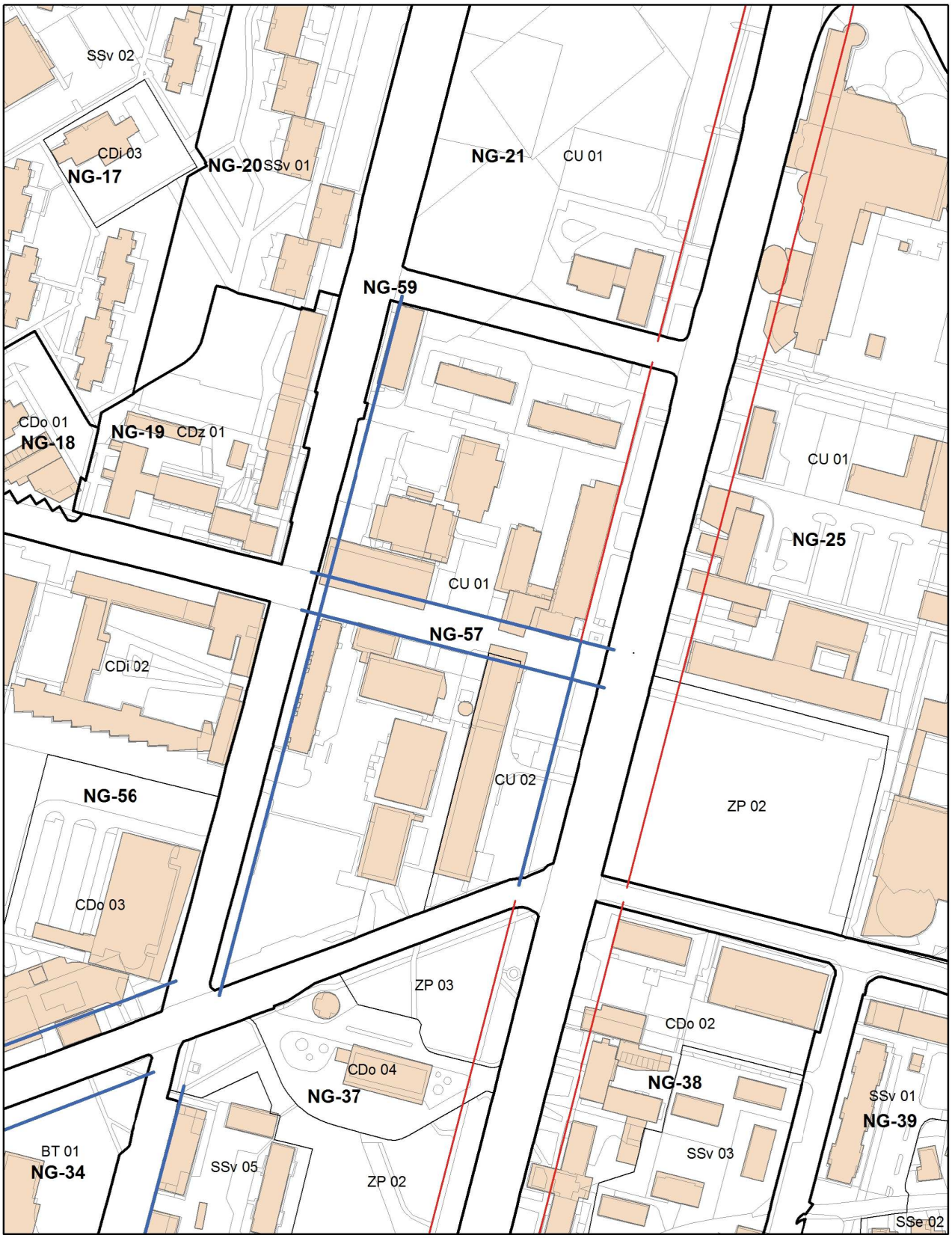

PODROBNI PROSTORSKI IZVEDBENI POGOJI - LIST ŠT. 16

gradbena meja

gradbena linija

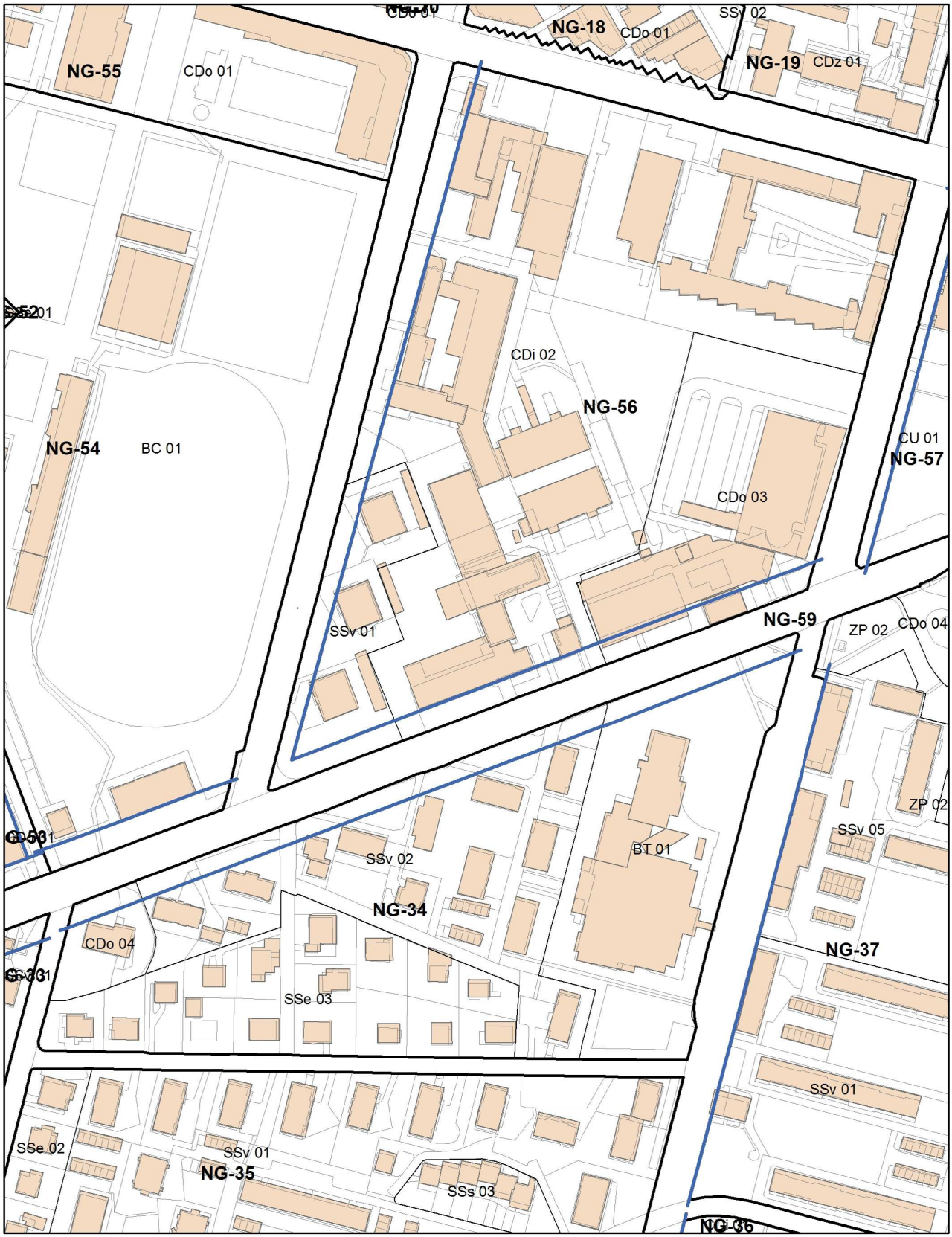

PODROBNI PROSTORSKI IZVEDBENI POGOJI - LIST ŠT. 17

gradbena meja

gradbena linija

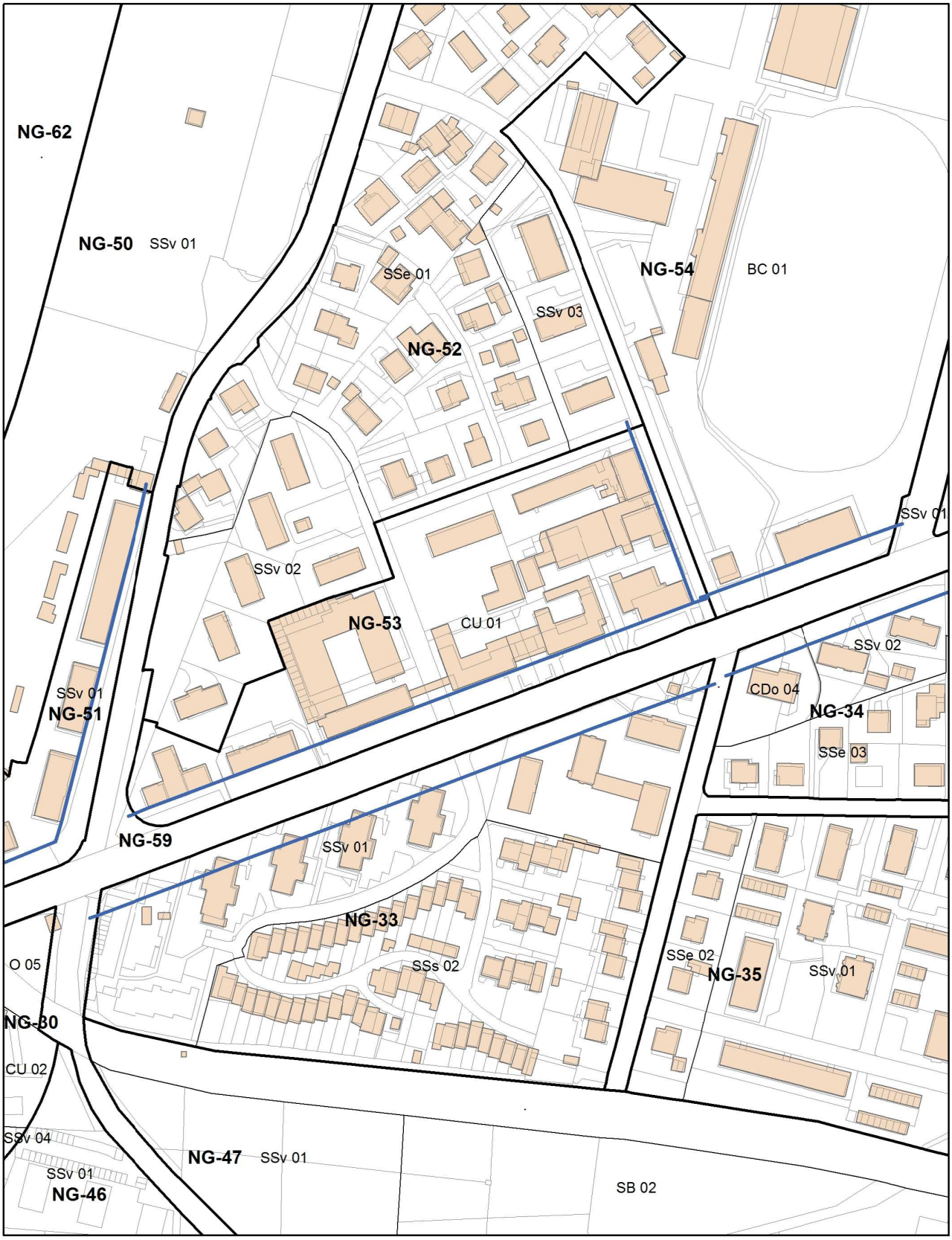

PODROBNI PROSTORSKI IZVEDBENI POGOJI - LIST ŠT. 18

gradbena meja

gradbena linija

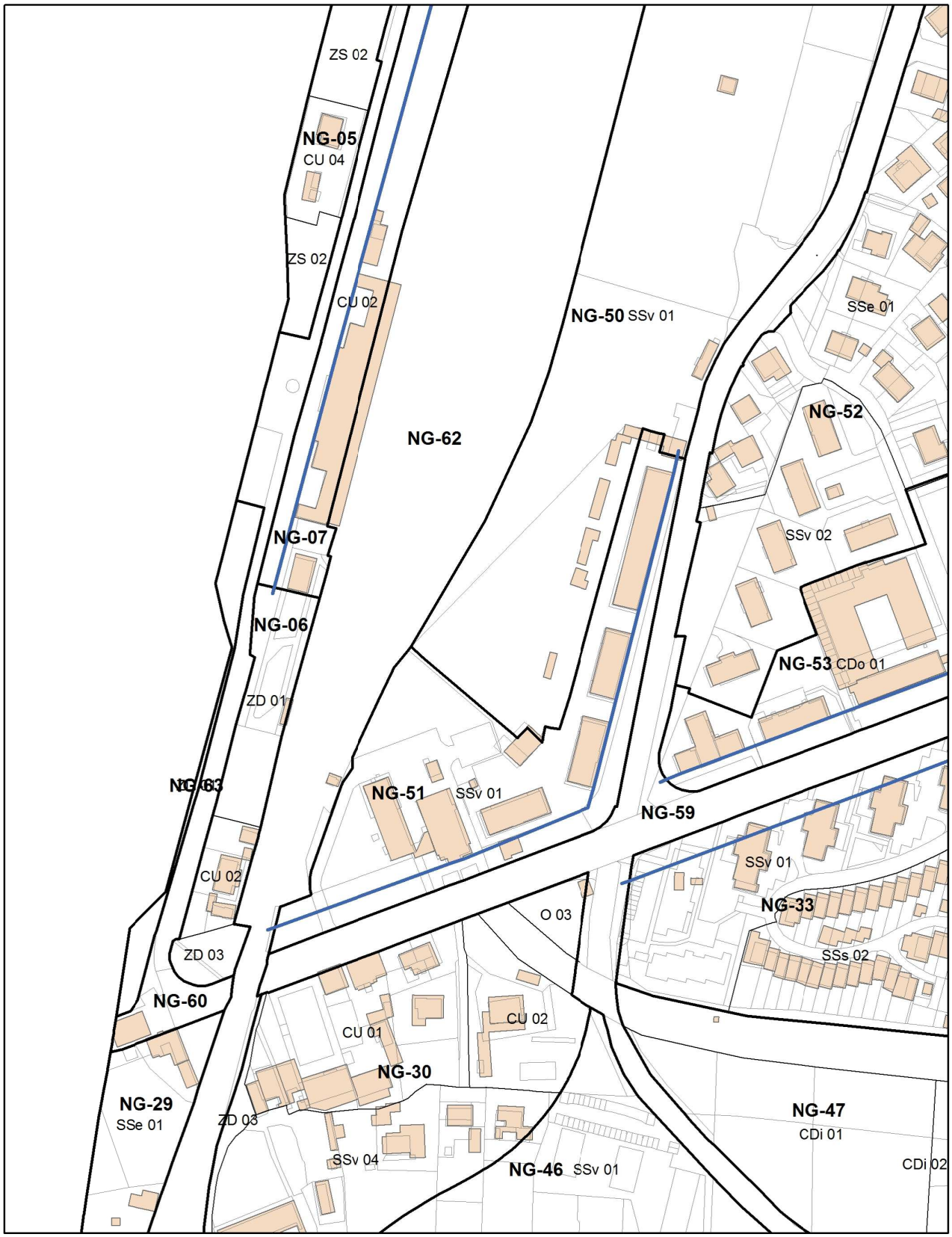

PODROBNI PROSTORSKI IZVEDBENI POGOJI - LIST ŠT. 19

gradbena meja

gradbena linija

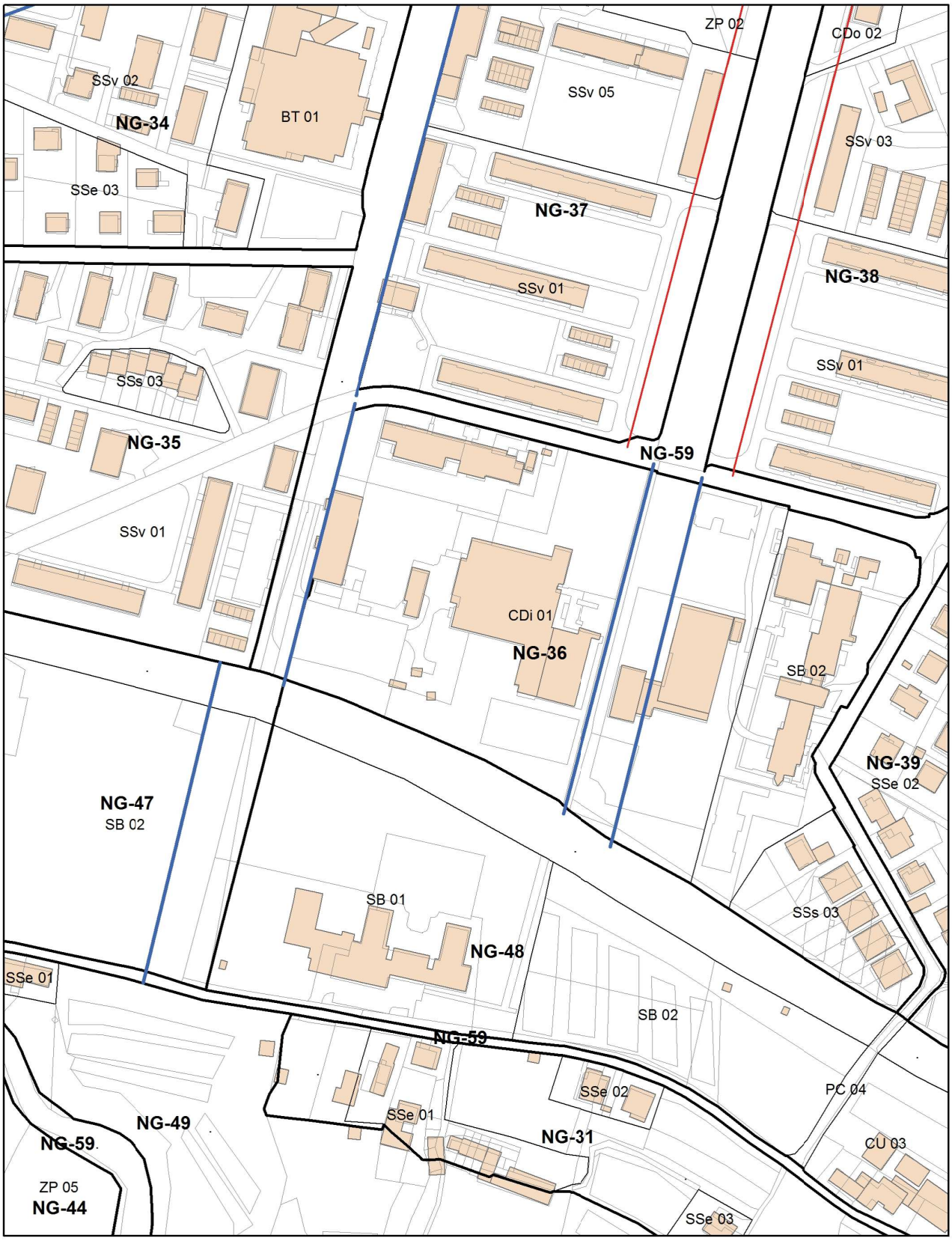

PODROBNI PROSTORSKI IZVEDBENI POGOJI - LIST ŠT. 20

gradbena meja

gradbena linija

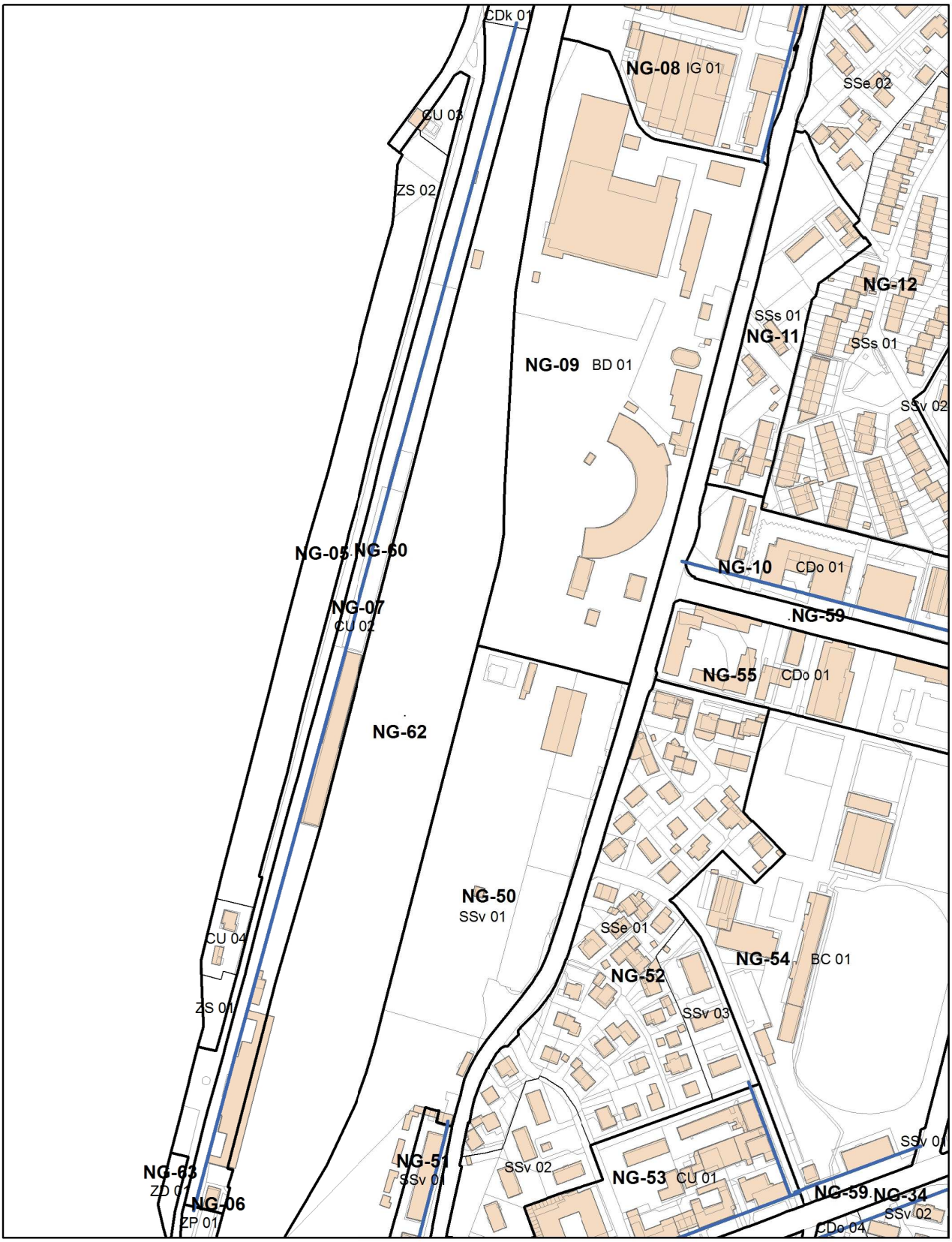

PODROBNI PROSTORSKI IZVEDBENI POGOJI - LIST ŠT. 21

gradbena meja

gradbena linija

PODROBNI PROSTORSKI IZVEDBENI POGOJI - LIST ŠT. 22

gradbena meja

gradbena linija

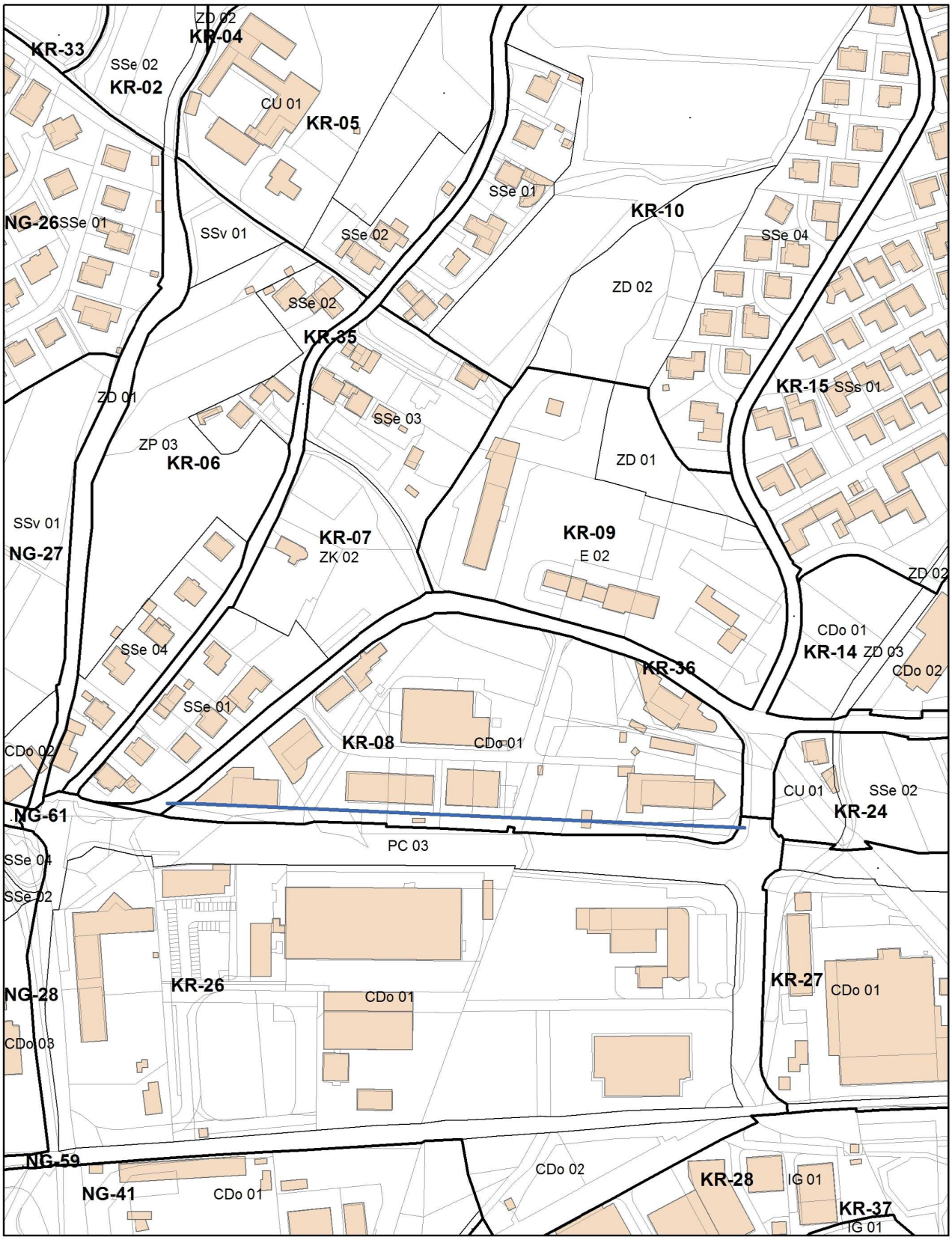

PODROBNI PROSTORSKI IZVEDBENI POGOJI - LIST ŠT. 23

gradbena meja

gradbena linija

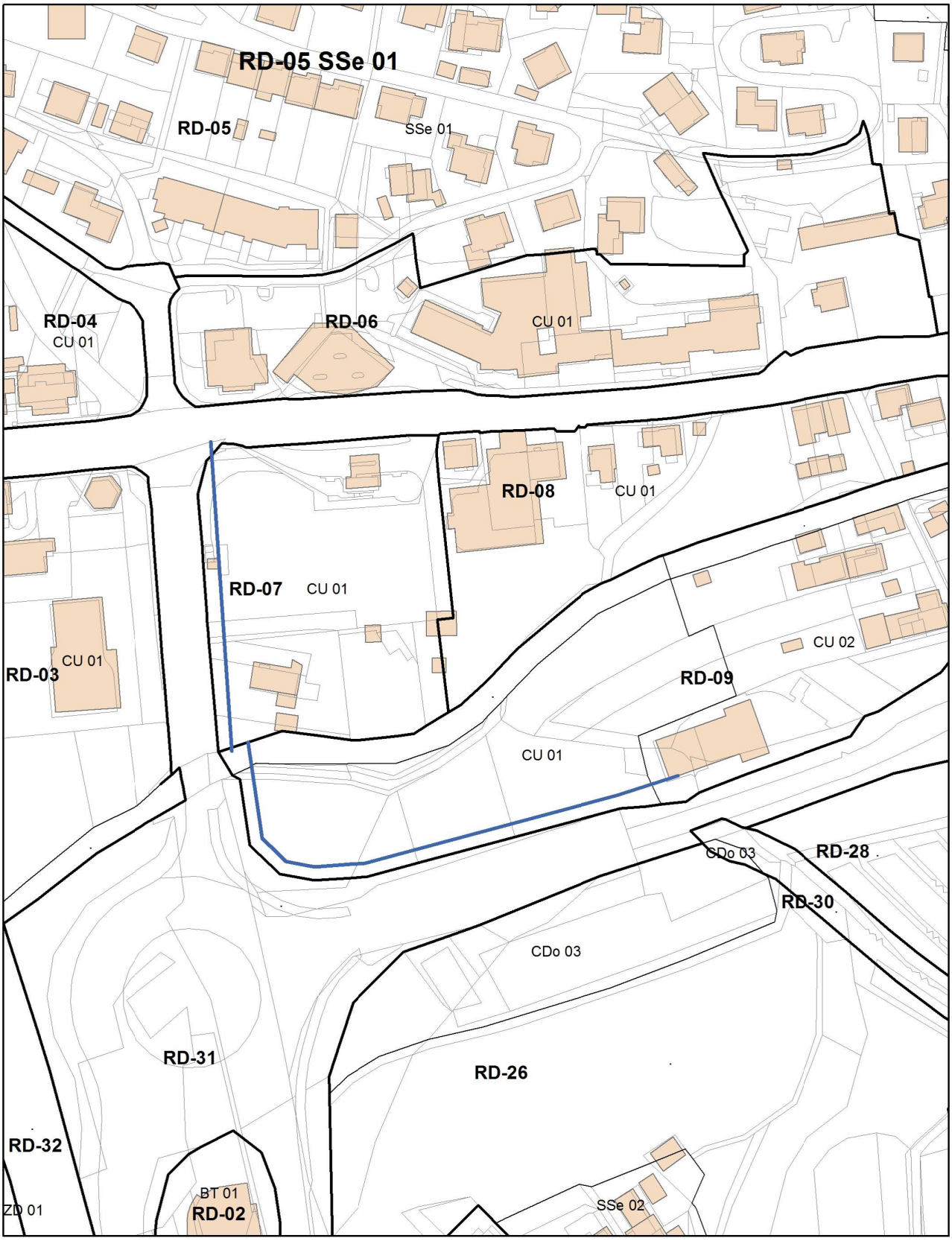

PODROBNI PROSTORSKI IZVEDBENI POGOJI - LIST ŠT. 24

gradbena meja

gradbena linija

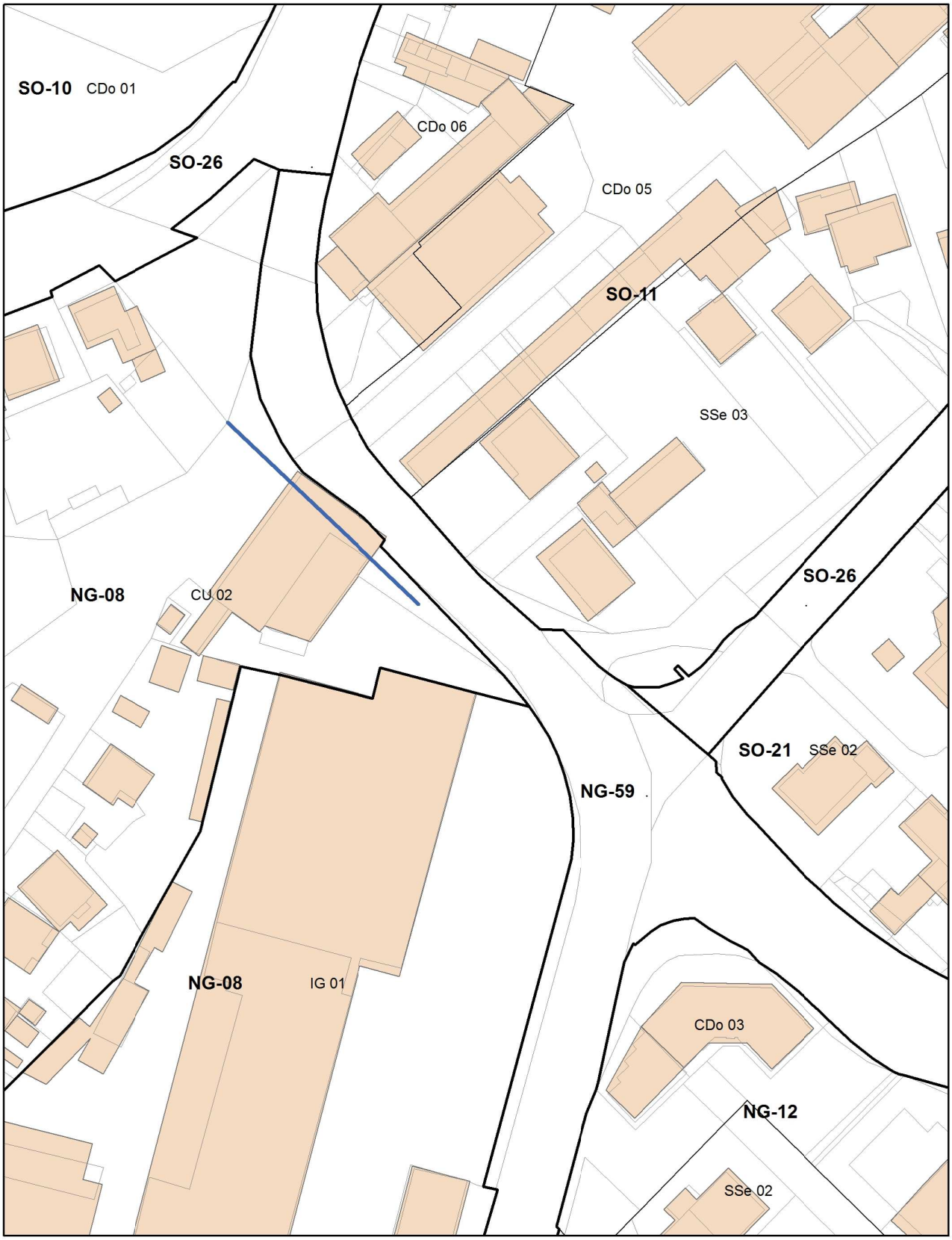

PODROBNI PROSTORSKI IZVEDBENI POGOJI - LIST ŠT. 25

gradbena meja pritličja in 1. nadstropja

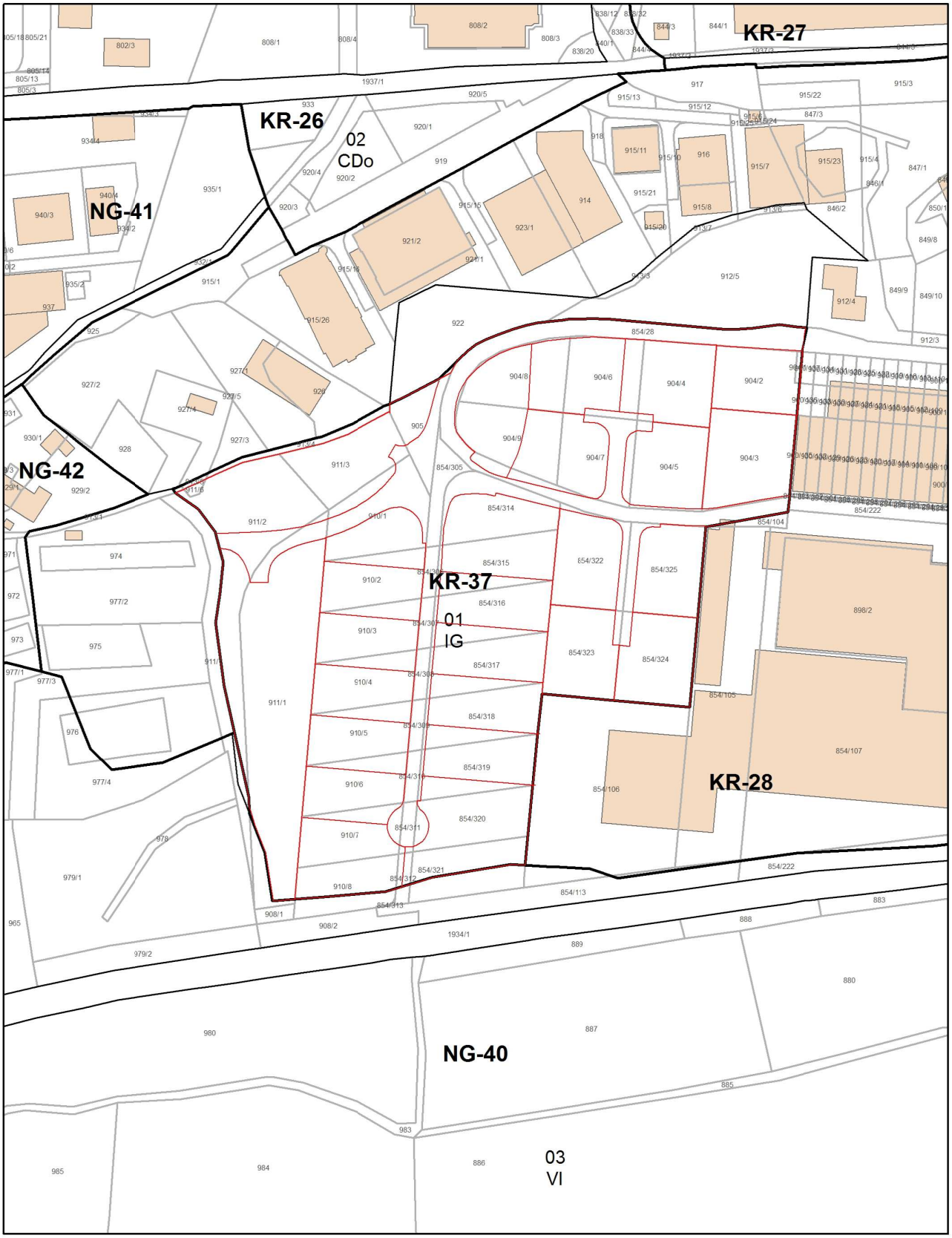

GRAFIČNA ZASNOVA PODROBNIH PIP - LIST ŠT. 27

načrtovana parcelacija

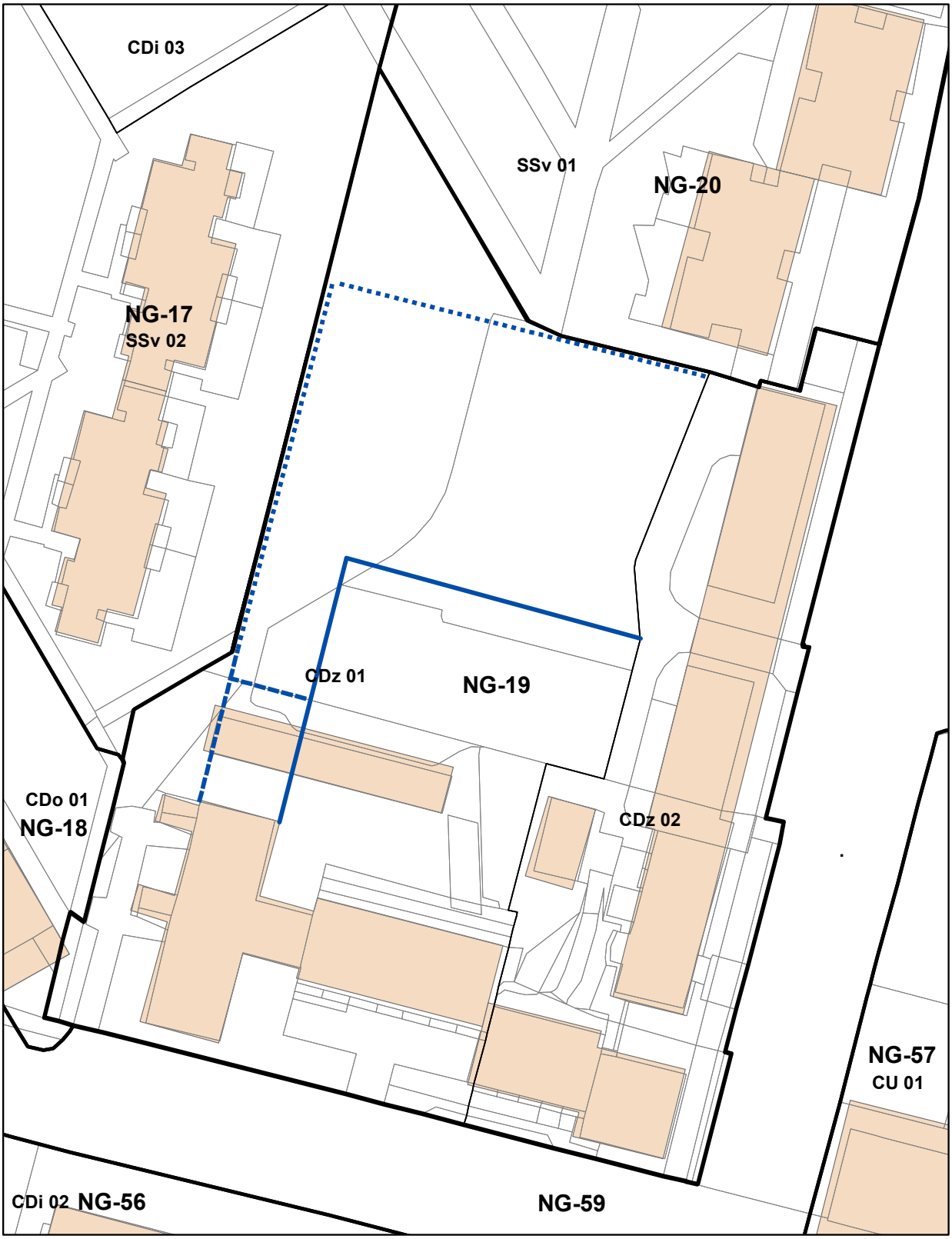

PODROBNI PROSTORSKI IZVEDBENI POGOJI - LIST ŠT. 28

gradbena meja - klet
gradbena meja - pritličje
gradbena meja - nadstropje

PODROBNI PROSTORSKI IZVEDBENI POGOJI - LIST ŠT. 29

gradbena meja

gradbena linija

Načrtovano območje javnega dobra

A Nove parkovne površine ob bazenu

B Nove zunanje športne površine

C Urbani park - igrišča

D Obstoječe zelene površine

1 Obstoječi bazenski kompleks

2 Nova večnamenska športna dvorana

3 Novi objekt pokritega bazena

4 Obstoječi objekt stadiona - tribune zahod

5 Novi objekt stadiona - tribune vzhod

6 Novi servisni objekt ob Cankarjevi ulici

7 Novi dopolnilni objekt stadiona

8 Obstoječi paviljonski objekt

PIVKA

574. Sklep o začetku priprave sprememb in dopolnitev občinskega prostorskega načrta Občine Pivka št. 2

Na podlagi 46. člena Zakona o prostorskem načrtovanju (Uradni list RS, št. 33/07, 70/08 – ZVO-1B, 108/09, 80/10 – ZUPUDPP, 43/11 – ZKZ-C, 57/12, 57/12 – ZUPUDPP-A, 109/12, 35/13 – skl. US, 76/14 – odl. US, 14/15 – ZUUJFO, 61/17 – ZUreP-2) – v nadalj.: ZPNačrt ter 30. člena Statuta Občine Pivka (Uradni list RS, št. 58/99, 77/00, 24/01, 110/05, 52/07, 54/10 in 111/13) je župan Občine Pivka dne 22. 2. 2018 sprejel

S K L E P
o začetku priprave sprememb in dopolnitev občinskega prostorskega načrta Občine Pivka št. 2

1. Ocena stanja in razlogi za pripravo sprememb in dopolnitev občinskega prostorskega načrta Občine Pivka št. 2 (v nadalj.: SD OPN PI2)

Za območje Občine Pivka je sprejet Odlok o občinskem prostorskem načrtu Občine Pivka (Uradni list RS, št. 79/10 ter obvezne razlage Uradni list RS, št. 79/11, 62/13 in 60/15) – v nadalj.: OPN PI.

Občina Pivka je prejela pobudo za umestitev dveh polj vetrnih elektrarn v območju Občine Pivka s strani podjetij ENERGIJA NA VETER, proizvodnja električne energije, storitve in trgovina, d.o.o., Dunajska 106, 1000 Ljubljana in Energo-maks energija d.o.o., Zgornja Pristava 26, 3210 Slovenske Konjice, in sicer kot območje nad Selcami in območje nad Volčami.

Polje Selce:

– se nahaja v območju s pretežno dejansko rabo gozd;

– se nahaja zahodno od železniške proge Postojna–Pivka in severno od železniške proge Pivka–Divača;

– je oddaljeno od naselja Selce 2,3 km, Gradec 1,4 km, Pivka 1,6 km, Hrastje 2,3 km in Kal 1,5 km in

– se razteza v dolžini cca 2,5 km.

Polje Volče:

– se nahaja v območju s pretežno dejansko rabo gozd;

– se nahaja nad naseljem Volče v oddaljenosti najmanj 0,6 km;

– je oddaljeno od naselja Dolnja Košana 2,7 km in Čepna 2,7 km in

– se razteza v dolžini cca 1,6 km z manjšim dislociranim območjem.

2. Pravna podlaga za pripravo SD OPN PI2

Pravna podlaga za pripravo SD OPN PI2 je:

– ZPNačrt,

– Pravilnik o vsebini, obliki in načinu priprave občinskega prostorskega načrta ter pogojih za določitev območij sanacije razpršene gradnje in območij za razvoj in širitev naselij (Uradni list RS, št. 99/07),

– Pravilnik o vsebini, obliki in načinu priprave občinskega podrobnega prostorskega načrta (Uradni list RS, št. 99/07),

– Pravilnik o prikazu stanja prostora (Uradni list RS, št. 50/08),

– OPN PI.

3. Območje, predmet in vrsta postopka SD OPN PI2

SD OPN PI2 se izdela za dve območji vetrnih elektrarn, in sicer v območju zemljišč s parc. št.:

– 2990/11, 2990/10, 2990/12, 2932, 2931, vse k.o. Selce in 561, 568/1, obe k.o. Kal (polje Selce) in

– 1025, 1007/6, 1007/20, 173/16, 173/33, 173/32, 173/30, 173/25, 173/19, 1012, 1015, 1024 in 173/23, vse k.o. Volče (polje Volče) ter 3800/1 in 3800/6, obe k.o. Stara Sušica.

pri čemer se za vsako območje opredeli posebno enoto urejanja prostora (v nadalj.: EUP) ter podrobne prostorske izvedbene pogoje za navedeni EUP.

Postopek priprave in sprejema SD OPN PI2 se izvede v skladu s 53. členom ZPNačrt po rednem postopku priprave občinskega prostorskega načrta v skladu z ZPnačrt in po uveljavitvi Zakona o urejanju prostora (Uradni list RS, št. 61/17) – v nadalj.: ZureP-2 dne 1. 6. 2018 se postopek nadaljuje v skladu z določili ZureP-2.

4. Način pridobitve strokovnih rešitev SD OPN PI2

Strokovne rešitve se pridobivajo v skladu z določili ZPNačrt in spremljajočimi predpisi.

Podlaga za izdelavo strokovnih rešitev so naslednji akti in dokumenti:

– geodetski podatki (npr. DOF, lidar podatki),

– prikaz stanja prostora,

– strokovne rešitve načrtovanih prostorih ureditev (idejna zasnova načrtovanih vetrnih elektrarn),

– strokovne podlage z vidika krajinske primernosti načrtovane prostorske ureditve.

V kolikor se bo v postopku priprave SD OPN PI 2 izkazala potreba po izdelavi dodatnih strokovnih podlag (npr.: izdelava strokovnih podlag za ptice in netopirje; geomehansko geološko poročilo, okoljsko poročilo, strokovne podlage s področja varovanja pred hrupom itd.), se bodo te pripravile tekom postopka. Strokovne podlage na podlagi svojih področnih predpisov posredujejo tudi nosilci urejanja prostora za področje svoje pristojnosti.

5. Roki za pripravo SD OPN PI2

Terminski plan predstavlja okvirno izhodišče za končno pripravo SD OPN PI2:

Vrsta načrta/aktivnost	Rok izdelave	Okvirni termin
sprejem sklepa o pripravi SD OPN PI2		februar 2018
izdelava prikaza stanja prostora SD OPN PI2	30 dni od prejema vhodnih podatkov	februar 2018
izdelava strokovnih podlag z vidika krajinske primernosti načrtovane prostorske ureditve SD OPN PI2	30 dni od prejema strokovne rešitve vetrnih elektrarn	marec–april 2018
izdelava osnutka SD OPN PI2 za pridobitev prvih mnenj	30 dni od prejšnje faze	marec–april 2018
izdelava PPIP za določitev lokacijskih pogojev	v času izdelave osnutka	marec–april 2018
pridobivanje prvih mnenj in odločbe o CPVO[1]	8+30 dni (odločba o CPVO 60 dni)	maj–junij 2018
1. 6. 2018: uveljavitev ZUreP-2 – nadaljevanje postopka po ZureP-2		
izdelava dopolnjenega osnutka SD OPN PI2 za javno razgrnitev	20 dni od prejetih prvih mnenj	julij 2018
javna razgrnitev (JR) SD OPN PI2 z javno obravnavo	30 dni	september 2018
priprava stališč do pripomb z JR	15 dni od končane JR	oktober 2018

[1] Glede na Uredbo o okoljskem poročilu in podrobnejšem postopku celovite presoje vplivov izvedbe planov na okolje je potrebno CPVO izvesti v primeru, da se z njim določa ali načrtuje poseg v okolje, za katerega je treba izvesti presojo vplivov na okolje (v nadaljnjem besedilu: poseg z vplivi na okolje) v skladu s predpisom, ki ureja vrste posegov, za katere je treba izvesti presojo vplivov na okolje ali v primeru, da lahko pomembno vpliva na varovano območje, kar se ugotovi v skladu s predpisi, ki urejajo področje ohranjanja narave.

izdelava predloga SD OPN PI2 za druga mnenja	20 dni od sprejema stališč	oktober/november 2018
pridobitev drugih mnenj s strani pristojnih nosilcev urejanja prostora	8+30 dni	november/december 2018
izdelava usklajenega predloga SD OPN PI2 za obravnavo in sprejem na OS	10 dni od prejetih mnenj	januar 2019
pridobitev sklepa MOP o potrditvi SD OPN PI2	8+30 dni	januar/februar 2019
sprejem SD OPN PI2 na občinskem svetu, objava in uveljavitev		marec 2019
izdelava končnega dokumenta SD OPN PI2	15 dni od sprejema na OS	marec 2019

V kolikor se priprava osnutka SD OPN PI2 zamakne v čas po uveljavitvi ZureP-2 ali da bo potrebno izvesti postopek CPVO, se roki ustrezno spremenijo (od faze pridobivanja smernic/mnenj naprej).

6. Nosilci urejanja prostora in drugi udeleženci, ki sodelujejo pri pripravi SD OPN PI2

V postopku priprave SD OPN PI2 sodelujejo nosilci urejanja prostora in drugi udeleženci, ki podajo mnenja in opredelijo izhodišča za prostorski razvoj.

Državni nosilci urejanja prostora so:

– za področje razvoja poselitve: Ministrstvo za okolje in prostor, Direktorat za prostor, graditev in stanovanja, Dunajska cesta 48, 1000 Ljubljana,

– za področje kmetijstva: Ministrstvo za kmetijstvo, gozdarstvo in prehrano, Direktorat za kmetijstvo, Dunajska cesta 22, Ljubljana,

– za področje gozdarstva, lovstva in ribištva: Ministrstvo za kmetijstvo, gozdarstvo in prehrano, Direktorat za gozdarstvo, lovstvo in ribištvo, Dunajska cesta 22, Ljubljana ter Zavod za gozdove Slovenije, Večna pot 2, Ljubljana,

– za področje rabe in upravljanja z vodami: Ministrstvo za okolje in prostor, Direkcija RS za vode, Hajdrihova ulica 28c, Ljubljana,

– za področje ohranjanja narave: Zavod RS za varstvo narave, Tobačna ulica 5, Ljubljana,

– za področje varstva kulturne dediščine: Ministrstvo za kulturo, Direktorat za kulturno dediščino, Maistrova 10, Ljubljana,

– za področje cestnega prometa in železniškega prometa in za področje avtocest: Ministrstvo za infrastrukturo in prostor, Direktorat za kopenski promet, Langusova ulica 4, Ljubljana ter DARS, Družba za avtoceste v Republiki Sloveniji d.d., Ulica XIV. divizije 4, Celje,

– za področje trajnostne mobilnosti: Ministrstvo za infrastrukturo, Služba za trajnostno mobilnost in prometno politiko, Langusova ulica 4, Ljubljana,[2]

– za področje pomorskega in zračnega prometa: Ministrstvo za infrastrukturo, Direktorat za letalski in pomorski promet, Langusova ulica 4, Ljubljana,[3]

– za področje rudarstva: Ministrstvo za infrastrukturo, Direktorat za energijo, Langusova ulica 4, Ljubljana,

– za področje energetike: Ministrstvo za infrastrukturo, Direktorat za energijo, Langusova ulica 4, Ljubljana,

– za področje zaščite in reševanja: Ministrstvo za obrambo, Uprava RS za zaščito in reševanje, Vojkova 61, Ljubljana,

– za področje obrambe: Ministrstvo za obrambo, Direktorat za logistiko, Vojkova c. 61, Ljubljana,

– za področje vojnih in prikritih vojnih grobišč: Ministrstvo za delo, družino, socialne zadeve in enake možnosti, Direktorat za invalide, vojne veterane in žrtve vojnega nasilja, Kotnikova 28, Ljubljana,

– za področje blagovnih rezerv: Ministrstvo za gospodarski razvoj in tehnologijo, Služba za varnost, obrambne zadeve in blagovne rezerve, Kotnikova ulica 5, 1000 Ljubljana.

[2] predlaga se, da se nosilec zaradi vsebine SD OPN PI2 izloči iz postopka

[3] predlaga se, da se nosilec zaradi vsebine SD OPN PI2 izloči iz postopka

Lokalni nosilci urejanja prostora so:

– za lokalno cestno omrežje: Občina Pivka, Kolodvorska cesta 5, 6257 Pivka,

– za elektroenergetsko omrežje: Elektro Primorska, PE Sežana, Partizanska 47, Sežana,

– za področja oskrbe s pitno vodo, odvajanja in čiščenja odpadnih voda: Kovod d.o.o., Jeršice 3, 6230 Postojna,

– za področja ravnanja z odpadki na lokalni ravni; Publicus d.o.o., Vodovodna cesta 97, Ljubljana,

– za telekomunikacijsko omrežje: Telekom Slovenije, Center za kabelska omrežja in zagotavljanje storitev Koper, Kolodvorska 9, 6000 Koper,

– za plinsko omrežje, Plinovodi d.o.o., Cesta Ljubljanske brigade 11b, p.p. 3720, 1001 Ljubljana,

– druge občinske gospodarske javne službe ter drugi organi in organizacije, v kolikor bi se v postopku priprave lokacijskega načrta izkazalo, da so njihove smernice in mnenja potrebni, oziroma da rešitve posegajo v njihovo delovno področje.

V postopek se lahko vključijo tudi drugi nosilci urejanja prostora, če se v postopku priprave dokumenta izkaže, da ureditve posegajo v njihovo delovno področje. Če kdo od navedenih organov oziroma organizacij v 30 dneh ne bi podal prvih mnenj/drugih mnenj, se bo štelo, da nima usmeritev oziroma pripomb, pri čemer pa mora izdelovalec upoštevati vse zahteve, ki jih za načrtovanje predvidene prostorske ureditve določajo veljavni predpisi in drugi pravni akti.

7. Obveznosti v zvezi s financiranjem priprave SD OPN PI2

Sredstva za izdelavo SD OPN PI2 in strokovnih podlag zagotovita pobudnika, to sta podjetji Energija na veter, proizvodnja električne energije, storitve in trgovina, d.o.o., Dunajska 106, 1000 Ljubljana in Energo-maks energija d.o.o., Zgornja Pristava 26, 3210 Slovenske Konjice.

Občina Pivka kot pripravljavec zagotovi strokovne kadre in sredstva za vodenje postopka priprave SD OPN PI2.

8. Veljavnost sklepa o pričetku

Ta sklep začne veljati naslednji dan po objavi v Uradnem listu Republike Slovenije. Sklep se objavi na spletnem naslovu Občine Pivka in hkrati posreduje pristojnemu ministrstvu za prostor ter sosednjim občinam: Občini Postojna, Občini Cerknica, Občini Loška dolina, Občini Ilirska Bistrica in Občini Divača.

Št. 032-1/2018-8
Pivka, dne 22. februarja 2018

Župan
Občine Pivka
Robert Smrdelj l.r.

---

575. Sklep o spremembi Sklepa o začetku priprave občinskega podrobnega prostorskega načrta za območje EUP PI 02/1 – J del

Na podlagi 57. člena Zakona o prostorskem načrtovanju (Uradni list RS, št. 33/07, 70/08 – ZVO-1B, 108/09, 80/10 – ZUPUDPP, 106/10 – popr. ZUPUDPP, 43/11 – ZKZ-C, 57/12, 57/12 – ZUPUDPP-A, 109/12, 76/14 – odl. US in 14/15 –

ZUUJFO – v nadaljevanju ZPNačrt) in 30. člena Statuta Občine Pivka (Uradni list RS, št. 58/99, 77/00, 24/01, 110/05, 52/07, 54/10 in 111/13) je župan Občine Pivka sprejel

S K L E P
o spremembi Sklepa o začetku priprave občinskega podrobnega prostorskega načrta za območje EUP PI 02/1 – J del

1. člen

Spremeni se 5. točka Sklepa o začetku priprave občinskega podrobnega prostorskega načrta za območje EUP PI 02/1 – J del, ki opredeljuje roke za pripravo OPPN PI 02/1 – J del tako, da se obstoječo preglednico terminskega plana nadomesti z novo.

Terminski plan je predviden na naslednji način in predstavlja okvirno izhodišče za pripravo:

Vrsta načrta/aktivnost		Okvirni termin
A. Pobuda in sklep	priprava pobude in osnutka sklepa o pripravi OPPN	avgust 2017
B. Priprava vhodnih podatkov	izdelava geodetskega načrta	avgust 2017
C. IDZ	izdelava idejne zasnove območja	februar 2018
D. OPPN	izdelava osnutka OPPN za pridobitev smernic skupaj s prikazom stanja	marec/april 2018
	pridobitev smernic s strani pristojnih nosilcev urejanja prostora	april/maj 2018
	izdelava dopolnjenega osnutka OPPN za javno razgrnitev	junij 2018
	izvedba javne razgrnitve z javno obravnavo	junij/julij 2018
	priprava stališč do pripomb z javne razgrnitve OPPN	julij 2018
	sprejem OPPN v 1. branju na OS Občine Pivka	
	izdelava predloga OPPN za mnenja	september 2018
	pridobitev mnenj s strani pristojnih nosilcev urejanja prostora	september/ oktober 2018
	izdelava usklajenega predloga OPPN za obravnavo in sprejem na OS	oktober 2018
	sprejem OPPN na Občinskem svetu Občine Pivka, objava in uveljavitev OPPN	november 2018
	izdelava končnega dokumenta OPPN	november 2018

2. člen

Sprememba in dopolnitev sklepa se objavi v Uradnem listu Republike Slovenije ter na spletnem naslovu Občine Pivka.

3. člen

Ta sklep začne veljati z dnem objave v Uradnem listu Republike Slovenije.

Št. 032-1/2018-7
Pivka, dne 22. februarja 2018

Župan
Občine Pivka
Robert Smrdelj l.r.

PODČETRTEK

576. Sklep o višini cene programa v Enoti vrtec Osnovne šole Podčetrtek

Na podlagi 29. člena Zakona o lokalni samoupravi (Uradni list RS, št. 94/07, ZLS-UPB2, 76/08, 79/09, 51/10), Zakona o vrtcih (Uradni list RS, št. 100/05 – UPB2, 25/08, 9/09 – ZJUZGK, 36/10, 62/10 – ZUPJS, 94/10 – ZJU, 40/12 – ZUJF, 14/15 – ZUUJFO), Pravilnika o metodologiji za oblikovanje cen programov v vrtcih, ki izvajajo javno službo (Uradni list RS, št. 97/03, 77/05, 120/05, 93/15) ter 17. člena Statuta Občine Podčetrtek (Uradni list RS, št. 54/10, 17/16) je Občinski svet Občine Podčetrtek na 21. redni seji dne 15. 2. 2018 sprejel

S K L E P
o višini cene programa v Enoti vrtec Osnovne šole Podčetrtek

1.

V Osnovni šoli Podčetrtek, Enoti vrtec Podčetrtek, se izvajajo dnevni programi vzgoje in varstva predšolskih otrok v trajanju 5–10 ur.

Cena programa je:
– za 1. starostno obdobje 461,40 EUR
– za 2. starostno obdobje 372,00 EUR
– kombinirana skupina 396,70 EUR.

2.

Dnevna cena prehrane je 1,70 EUR.

3.

Plačilo staršev se obračunava po Pravilniku o plačilu staršev za programe v vrtcih (Uradni list RS, št. 129/06, 79/08, 119/08, 102/09, 62/10 – ZUPJS, 40/11 – ZUPJS-A), pri katerem se odšteje strošek prehrane za vsak dan nad tri dni odsotnosti v mesecu.

4.

Ta sklep začne veljati naslednji dan po objavi v Uradnem listu Republike Slovenije in se uporablja od 1. 3. 2018 dalje.

Št. 032-152/2018
Podčetrtek, dne 16. februarja 2018

Župan
Občine Podčetrtek
Peter Misja l.r.

577. Sklep o indeksiranju obračunskih stroškov za izračun komunalnega prispevka

Na podlagi 6. člena Odloka o programu opremljanja stavbnih zemljišč za obstoječo komunalno opremo za območje Občine Podčetrtek (Uradni list RS, št. 7/12) in 17. člena Statuta Občine Podčetrtek (Uradni list RS, št. 54/10 in 17/16) je Občinski svet Občine Podčetrtek na 21. redni seji dne 15. 2. 2018 sprejel

S K L E P
o indeksiranju obračunskih stroškov za izračun komunalnega prispevka

1. člen

Ta sklep določa vrednost obračunskih stroškov na enoto mere iz 5. člena Odloka o programu opremljanja stavbnih

zemljišč za obstoječo komunalno opremo za območje Občine Podčetrtek (Uradni list RS, št. 7/12).

2. člen

Obračunski stroški posameznih vrst komunalne opreme na ustreznem obračunskem območju, preračunani na enoto mere, tj. na m² parcele ($Cp_{(i)}$) in na m² neto tlorisne površine objekta ($Ct_{(i)}$), znašajo:

Vrsta komunalne opreme	Stroški na enoto [€/m]	
	Parcele – Cp(ij)	NTPO – Ct(ij)
Cestno omrežje – 1	9,09	9,89
Cestno omrežje – 2	4,25	4,83
Vodovodno omrežje	0,81	0,99
Kanalizacijsko omrežje	1,14	0,91

in so obračunani na dan 31. 12. 2017.

3. člen

Ta sklep se objavi v Uradnem listu Republike Slovenije in začne veljati naslednji dan po objavi.

Št. 032-153/2018
Podčetrtek, dne 16. februarja 2018

Župan
Občine Podčetrtek
Peter Misja l.r.

---

578. Sklep o soglasju k ceni socialno varstvene storitve pomoč družini na domu

Na podlagi Zakona o socialnem varstvu (Uradni list RS, št. 3/07 – UPB2, 61/10 – ZSVarPre, 62/10 – ZUPJS, 57/12), Pravilnika o metodologiji za oblikovanje cen socialno varstvenih storitev (Uradni list RS, št. 87/06, 127/06, 8/07, 51/08, 5/09, 45/10, 6/12) in 17. člena Statuta Občine Podčetrtek (Uradni list RS, št. 54/10, 17/16) je Občinski svet Občine Podčetrtek na 21. redni seji dne 15. 2. 2018 sprejel

S K L E P
o soglasju k ceni socialno varstvene storitve pomoč družini na domu

1.

Občina Podčetrtek daje soglasje k ceni socialno varstvene storitve pomoč družini na domu. Cena storitve pomoč družini na domu za leto 2018 se v primerjavi s ceno iz leta 2017, ki jo je predlagal koncesionar SENIOR, Center za pomoč starejšim, Lidija Umek, s. p., Zagaj 36, p. Bistrica ob Sotli, spremeni in znaša 18,02 EUR na uro za dneve opravljanja storitve od ponedeljka do sobote.

Občina Podčetrtek subvencionira iz proračunskih sredstev uporabnikom storitve pomoč družini na domu 13,02 EUR na uro.

Po odbiti subvenciji znaša cena socialno varstvene storitve pomoč družini na domu za uporabnika 5,00 EUR na uro in ostaja za uporabnika nespremenjena.

2.

Cena ure storitve, opravljene v nedeljo ali v nočnem času in na dan državnega praznika in dela prostega dne se poveča in znaša 19,78 EUR na uro, subvencija občine znaša 14,26 EUR na uro, končna cena za uporabnika znaša 5,52 EUR.

3.

Ta sklep začne veljati naslednji dan po objavi v Uradnem listu Republike Slovenije, uporablja pa se od 1. 3. 2018.

Št. 032-0159/2018
Podčetrtek, dne 16. februarja 2018

Župan
Občine Podčetrtek
Peter Misja l.r.

---

579. Sklep o začetku priprave Občinskega podrobnega prostorskega načrta za razgledni stolp na Rudnici

Na podlagi 57. člena Zakona o prostorskem načrtovanju (Uradni list RS, št. 33/07, 70/08 – ZVO-1B, 108/09, 80/10 – ZUPUDPP, 43/11 – ZKZ-C, 57/12, 57/12 – ZUPUDPP-A, 109/12, 76/14 – odl. US, 14/15 – ZUUJFO in 61/17 – ZUreP-2) in 17. člena Statuta Občine Podčetrtek (Uradni list RS, št. 54/10 in 17/16) je Občinski svet Občine Podčetrtek na 21. redni seji dne 15. 2. 2018 sprejel

S K L E P
o začetku priprave Občinskega podrobnega prostorskega načrta za razgledni stolp na Rudnici

1. člen

(predmet sklepa)

S tem sklepom se začne postopek priprave Občinskega podrobnega prostorskega načrta za razgledni stolp na Rudnici (v nadaljnjem besedilu: OPPN).

2. člen

(ocena stanja in razlogi za pripravo)

Občina Podčetrtek želi umestiti razgledni stolp na območje Rudnice z namenom popestritve turistične in športnorekreacijske ponudbe. Izbrana lokacija se nahaja tik pod vrhom Silavec (622 m) in se navezuje na omrežje obstoječih pešpoti (odsek evropske pešpoti E-7 med Podčetrtkom in Olimjem, lokalne pešpoti iz smeri Tinskega in Podčetrtka). Razgledni stolp bo s svojo višino (razgledna ploščad naj bi bila umeščena okvirno 30 m nad koto terena) omogočal neokrnjene poglede na širšo okolico.

Za razgledni stolp je bil že pripravljen projekt za pridobitev gradbenega dovoljenja (osnovni projekt iz leta 2010, dopolnjen v letu 2017) in k njemu pridobljena vsa ključna soglasja, vendar gradbenega dovoljenja ni bilo mogoče pridobiti, ker je bila v vmesnem času ukinjena pravna podlaga za izdajo le-tega. Projekta glede na fazo, v kateri se postopek nahaja, tudi ni možno vključiti v občinski prostorski načrt.

3. člen

(območje urejanja in predmet OPPN)

Predmet OPPN je zagotovitev ustrezne pravne podlage in vsebinskih usmeritev za umestitev razglednega stolpa in pripadajočih ureditev (dostop, parkirne površine) v prostor.

Območje urejanja vključuje dele zemljišč parc. št. 878/1, 878/2 in 879 k.o. Sopote.

4. člen

(način pridobitve strokovnih rešitev)

Podlaga za OPPN so prikaz stanja prostora, strateški prostorski akti občine, že izdelana projektna dokumentacija s pripadajočimi elaborati ter projektni pogoji in soglasja, pridobljeni v postopku priprave projektne dokumentacije.

5. člen

(roki za pripravo OPPN in njegovih posameznih faz)

OPPN se izdela po naslednjem okvirnem terminskem planu:

– sklep o začetku priprave

– izdelava osnutka OPPN (10 dni)

– pridobivanje smernic nosilcev urejanja prostora in odločbe o izvedbi celovite presoje vplivov na okolje (30 dni)

– izdelava dopolnjenega osnutka OPPN in priprava gradiva za javno razgrnitev (15 dni)

– javna razgrnitev in javna obravnava dopolnjenega osnutka OPPN ter prva obravnava na občinskem svetu (30 dni)

– priprava stališč do pripomb in predlogov javnosti na dopolnjeni osnutek OPPN (5 dni)

– izdelava predloga OPPN (5 dni)

– pridobivanje mnenj nosilcev urejanja prostora (30 dni)

– priprava usklajenega predloga OPPN (10 dni)

– sprejem na občinskem svetu in priprava končnega dokumenta (10 dni).

V primeru, da bo potrebna izvedba celovite presoje vplivov na okolje, bo le-ta potekala sočasno z izdelavo OPPN, zgoraj navedeni roki izdelave pa se bodo ustrezno prilagodili.

6. člen

(nosilci urejanja prostora)

Nosilci urejanja prostora, ki v postopku priprave OPPN predložijo smernice za načrtovanje in mnenja glede načrtovanih prostorskih ureditev iz svoje pristojnosti:

1. Zavod za gozdove Slovenije, Večna pot 2, 1000 Ljubljana

2. Ministrstvo za kmetijstvo, gozdarstvo in prehrano, Direktorat za gozdarstvo, lovstvo in ribištvo, Dunajska 22, 1000 Ljubljana

3. Ministrstvo za obrambo, Uprava RS za zaščito in reševanje, Vojkova 61, 1000 Ljubljana

4. Zavod Republike Slovenije za varstvo narave, Tobačna ulica 5, 1000 Ljubljana

5. Ministrstvo za infrastrukturo, Direktorat za letalski in pomorski promet, Langusova ulica 4, 1000 Ljubljana

6. Ministrstvo za okolje in prostor, Direkcija RS za vode, Hajdrihova ulica 28c, 1000 Ljubljana

7. Občina Podčetrtek, Trška cesta 59, 3254 Podčetrtek

8. OKP, Javno podjetje za komunalne storitve Rogaška Slatina d.o.o., Celjska cesta 12, 3250 Rogaška Slatina

9. Elektro Celje d.d., Vrunčeva 2a, 3000 Celje

10. Telekom Slovenije, Sektor za dostopov na omrežja, Center za dostopovna omrežja CE – NM, Lava 1, 3000 Celje.

Drugi udeleženci v postopku priprave:

1. Republika Slovenija, Ministrstvo za okolje in prostor, Direktorat za okolje, Sektor za celovito presojo vplivov na okolje.

V postopek se lahko vključijo tudi drugi nosilci urejanja prostora, če se v postopku priprave dokumenta izkaže, da ureditve posegajo v njihovo delovno področje.

7. člen

(obveznost v zvezi s financiranjem OPPN)

Pripravo OPPN in vseh potrebnih strokovnih podlag financira Občina Podčetrtek.

8. člen

(uveljavitev sklepa)

Ta sklep začne veljati z dnem sprejema ter se objavi v Uradnem listu Republike Slovenije in na spletnih straneh Občine Podčetrtek.

Št. 032-158/2018
Podčetrtek, dne 16. februarja 2018

Župan
Občine Podčetrtek
Peter Misja l.r.

580. Sklep o ukinitvi javnega dobra v k. o. 1219 – Sodna vas

Na podlagi 23. člena Zakona o graditvi objektov (ZGO-1, Uradni list RS, št. 102/04, 14/05 – popr., 92/05 – ZJC-B, 93/05 – ZVMS, 111/05 odl. US, 120/06 odl. US, 126/07, 108/09, 61/10 – ZRud-1, 76/10 – ZRud-2, 20/11 – odl. US, 57/12, 110/13, 19/15) in na podlagi 17. člena Statuta Občine Podčetrtek (Uradni list RS, št. 54/10, 17/16) je Občinski svet Občine Podčetrtek na 21. redni seji dne 15. 2. 2018 sprejel

S K L E P
o ukinitvi javnega dobra v k. o. 1219 – Sodna vas

1.

S tem sklepom se ukine status javnega dobra na nepremičnini, parc. št. 500/2, površine 263 m^2, k. o. 1219 – Sodna vas. Za navedeno parcelo se vpiše lastninska pravica za Občino Podčetrtek, Trška cesta 59, 3254 Podčetrtek, matična številka 5883997 000.

2.

Pristojno Okrajno sodišče na predlog Občine Podčetrtek, Trška cesta 59, 3254 Podčetrtek, vpiše v zemljiško knjigo lastninsko pravico Občine Podčetrtek na zemljišču, ki je navedeno v 1. točki tega sklepa.

Po vpisu lastninske pravice v korist in na ime Občina Podčetrtek, bo za navedeno nepremičnino sklenjen pravni posel po postopku in na način, ki ga določajo predpisi.

3.

Ta sklep začne veljati osmi dan po objavi v Uradnem listu Republike Slovenije.

Št. 032-157/2018
Podčetrtek, dne 16. februarja 2018

Župan
Občine Podčetrtek
Peter Misja l.r.

SLOVENJ GRADEC

581. Sklep o ukinitvi statusa javnega dobra: (št. 13.3)

Na podlagi 16. člena Statuta Mestne občine Slovenj Gradec (Uradni list RS, št. 87/15 – UPB2), Zakona o stvarnem premoženju države in samoupravnih lokalnih skupnosti (Uradni list RS, št. 86/10, 75/12, 50/14, 76/15) in Uredbe o stvarnem premoženju države in samoupravnih lokalnih skupnosti (Uradni list RS, št. 34/11, 42/12, 24/13, 10/14) v zvezi z razpolaganjem s stvarnim nepremičnim premoženjem v lasti Mestne občine Slovenj Gradec je Občinski svet Mestne občine Slovenj Gradec na 36. seji dne 5. februarja 2018 sprejel

S K L E P
o ukinitvi statusa javnega dobra: (št. 13.3)

1. S tem sklepom se ukine status javnega dobra na zemljišču s parc. št. 1411/12 k.o. 845 – Pameče (ID 2704949).

2. Nepremičnina iz prve točke tega sklepa preneha imeti značaj javnega dobra in postane last Mestne občine Slovenj Gradec.

3. Ta sklep se objavi v Uradnem listu Republike Slovenije in začne veljati naslednji dan po objavi.

Št. 032-0003/2018
zveza spis št. 478-110/2017
Slovenj Gradec, dne 6. februarja 2017

Župan
Mestne občine Slovenj Gradec
Andrej Čas l.r.

SODRAŽICA

582. Odlok o spremembi Odloka o proračunu Občine Sodražica za leto 2018

Na podlagi 40. člena Zakona o javnih financah (Uradni list RS, št. 11/11 – UPB4, 110/11 – ZDIU12, 46/13 – ZIPRS1314-A, 101/13, 101/13 – ZIPRS1415, 38/14 – ZIPRS1415-A, 14/15 – ZIPRS1415-D, 55/15 – ZFisP, 96/15 – ZIPRS1617, 80/16 – ZIPRS1718) ter 15. in 93. člena Statuta Občine Sodražica (Uradni list RS, št. 32/11) je Občinski svet Občine Sodražica na 19. redni seji dne 21. 2. 2018 sprejel

O D L O K
o spremembi Odloka o proračunu Občine Sodražica za leto 2018

1. člen

V Odloku o proračunu Občine Sodražica za leto 2018 (Uradni list RS, št. 23/17, dalje odlok) se 2. člen spremeni tako, da se glasi:

»Splošni del proračuna na ravni podskupin kontov se določa v naslednjih zneskih:

A. BILANCA PRIHODKOV IN ODHODKOV		
	Skupina/podskupina kontov	rebalans 18
I.	SKUPAJ PRIHODKI (70+71+72+73+74)	3.924.108
	TEKOČI PRIHODKI (70+71)	1.867.116
70	DAVČNI PRIHODKI	1.664.916
700	Davki na dohodek in dobiček	1.509.006
703	Davki na premoženje	107.010
704	Domači davki na blago in storitve	46.400
706	Drugi davki	2.500
71	NEDAVČNI PRIHODKI	202.200
710	Udeležba na dobičku in prihodki od premoženja	121.200
711	Takse in pristojbine	3.500
712	Globe in druge denarne kazni	28.000
713	Prihodki od prodaje blaga in storitev	2.500
714	Drugi nedavčni prihodki	47.000
72	KAPITALSKI PRIHODKI	103.000
722	Prihodki od prodaje zemljišč in neopredmetenih dolg. sredstev	103.000
74	TRANSFERNI PRIHODKI	1.953.992
740	Transferni prihodki iz drugih javnofinančnih institucij	534.630
741	Prejeta sredstva iz državnega proračuna iz sredstev EU	1.419.362
II.	SKUPAJ ODHODKI (40+41+42+43)	3.948.776
40	TEKOČI ODHODKI	634.126
400	Plače in drugi izdatki zaposlenim	146.627
401	Prispevki delodajalcev za socialno varnost	23.921
402	Izdatki za blago in storitve	418.003
403	Plačila domačih obresti	3.105
409	Rezerve	42.470
41	TEKOČI TRANSFERI	850.850
410	Subvencije	11.500
411	Transferi posameznikom in gospodinjstvom	622.950
412	Transferi neprofitnim organizacijam in ustanovam	85.800
413	Drugi tekoči domači transferi	130.600
42	INVESTICIJSKI ODHODKI	2.413.300
420	Nakup in gradnja osnovnih sredstev	2.413.300
43	INVESTICIJSKI TRANSFERI	50.500
431	Investicijski transferi pravnim osebam, ki niso proračunski upor.	25.000
432	Investicijski transferi proračunskim uporabnikom	25.500
III.	PRORAČUNSKI PRESEŽEK (I.-II.) (PRORAČUNSKI PRIMANJKLJAJ)	–24.668
III/1.	PRIMARNI PRESEŽEK PRIMANJKLJAJ	–21.563
III./2	TEKOČI PRESEŽEK (PRIMANJKLJAJ)	382.140
B. RAČUN FINANČNIH TERJATEV IN NALOŽB		
IV.	PREJETA VRAČILA DANIH POSOJIL IN PRODAJA KAPITALSKIH DELEŽEV	0
V.	DANA POSOJILA IN POVEČANJE KAPITALSKIH DELEŽEV	0
VI.	PREJETA MINUS DANA POSOJILA IN SPREMEMBE KAPITALSKIH DELEŽEV (IV-V)	0
	C. RAČUN FINANCIRANJA	
VII.	ZADOLŽEVANJE (500)	80.330
50	ZADOLŽEVANJE	80.330
500	Domače zadolževanje	80.330
VIII.	ODPLAČILA DOLGA (550)	77.819
55	ODPLAČILA DOLGA	77.819
550	Odplačila domačega dolga	77.819
IX.	SPREMEMBA STANJA SREDSTEV NA RAČUNU (I.+IV.+VII.-II.-V.-VIII.)	–22.157
X.	NETO ZADOLŽEVANJE	2.511
	(VII.-VIII.)	2.511
XI.	NETO FINANCIRANJE	
	(VI.+X.-IX.)	24.668
XII.	STANJE SREDSTEV NA RAČUNIH NA DAN 31. 12.	
	PRETEKLEGA LETA	23.484

«

2. člen

V Odloku o proračunu Občine Sodražica za leto 2018 (Uradni list RS, št. 23/17), se drugi odstavek 19. člena spremeni tako, da se glasi:

»Zaradi kritja presežkov odhodkov nad prihodki v bilanci prihodkov in odhodkov, presežkov izdatkov nad prejemki v računu finančnih terjatev in naložb ter odplačila dolgov v računu financiranja se občina za proračun leta 2018 lahko zadolži do višine 52.165,00 EUR.«

3. člen

Ta odlok začne veljati naslednji dan po objavi v Uradnem listu Republike Slovenije, uporablja pa se za proračunsko leto 2018.

Št. 410-3/17
Sodražica, dne 22. februarja 2018

Župan
Občine Sodražica
Blaž Milavec l.r.

ŠEMPETER - VRTOJBA

583. Poslovnik Nadzornega odbora Občine Šempeter - Vrtojba

Na podlagi osmega odstavka 32. člena Zakona o lokalni samoupravi (Uradni list RS, št. 94/07 – UPB2, 27/08 Odl. US: Up-2925/07-15, U-I-21/07-18, 76/08, 100/08 Odl. US: U-I-427/06-9, 79/09, 14/10 Odl. US: U-I-267/09-19, 51/10, 84/10 Odl. US: U-I-176/08-10) in 53. člena Statuta Občine Šempeter - Vrtojba (Uradni list RS, št. 5/18) je Nadzorni odbor Občine Šempeter - Vrtojba na 16. redni seji dne 15. 2. 2018 sprejel

P O S L O V N I K
Nadzornega odbora Občine Šempeter - Vrtojba

I. SPLOŠNE DOLOČBE

1. člen

S tem poslovnikom je določena organizacija in način dela Nadzornega odbora Občine Šempeter - Vrtojba (v nadaljevanju: nadzorni odbor).

2. člen

Nadzorni odbor opravlja naloge, določene z zakonom o lokalni samoupravi in s statutom občine pošteno, strokovno in nepristransko.

3. člen

Nadzorni odbor kot organ občine deluje v okviru svojih pristojnosti samostojno in neodvisno.

4. člen

Nadzorni odbor varuje uradne in poslovne skrivnosti, s katerimi se seznani pri svojem delu.

5. člen

Nadzorni odbor zastopa in predstavlja predsednik, ki ga člani nadzornega odbora izvolijo izmed sebe na konstitutivni seji ali od predsednika pooblaščen član nadzornega odbora.

6. člen

Naloga predsednika je, da:
– vodi in organizira delo nadzornega odbora,
– sklicuje in vodi seje nadzornega odbora,
– podpisuje sklepe, zapisnike in druge akte nadzornega odbora,
– skrbi za izvajanje sklepov,
– sodeluje z občinskim svetom, županom, delovnimi telesi sveta in občinsko upravo,
– po potrebi sodeluje na sejah občinskega sveta,
– spremlja izvajanje priporočil in predlogov nadzornega odbora,
– skrbi za javnost dela nadzornega odbora.

II. JAVNOST DELA

7. člen

Delo nadzornega odbora je javno. Nadzorni odbor zagotavlja javnost z objavo letnega programa nadzora, z objavo sprememb letnega programa nadzora ter z objavo dokončnih poročil o opravljenih nadzorih.

Osnutki poročil in sklepi o pričetku nadzora niso informacije javnega značaja.

Člani nadzornega odbora so pri opravljanju svojega dela dolžni spoštovati dostojanstvo, dobro ime in osebnostno integriteto fizičnih in pravnih oseb.

III. NAČIN DELA NADZORNEGA ODBORA

8. člen

Delo odbora organizira in vodi predsednik, v njegovi odsotnosti pa podpredsednik nadzornega odbora oziroma s strani predsednika pooblaščen član.

9. člen

Seje vodi predsednik, oziroma v njegovi odsotnosti podpredsednika ali s strani predsednika pooblaščen član.

Predlog dnevnega reda seje določi predsednik, predloge za uvrstitev na dnevni red pa lahko podajo vsi člani nadzornega odbora.

10. člen

Predsednik pošlje vabilo na sejo vsem članom nadzornega odbora praviloma sedem dni pred datumom seje. Ob soglasju vseh članov in v nujnih primerih, ki jih določi predsednik, je lahko ta rok tudi krajši.

Vabilu je potrebno obvezno predložiti gradivo, ki je potrebno za obravnavo.

Predsednik lahko povabi na sejo pripravljavce gradiv, strokovne delavce občinske uprave ter predsednike obravnavanih institucij.

11. člen

O seji nadzornega odbora se piše zapisnik in vodi evidenca pristojnosti.

Zapisnik obvezno vsebuje:
– zaporedno številko seje, kraj, datum, uro pričetka in trajanje seje,
– navedbo prisotnih, opravičeno odsotnih in ostalih odsotnih članov ter navedbo ostalih prisotnih na seji,
– sprejet dnevni red,
– potrditev zapisnika prejšnje seje,
– potek seje z navedbo poročevalcev in krajšim povzetkom razprave,
– sprejete sklepe,
– morebitna ločena mnenja članov odbora,
– izjave, za katere so navzoči izrecno zahtevali, da se vnesejo v zapisnik.

Zapisnik oziroma poročilo podpiše predsednik nadzornega odbora.

12. člen

Po opravljeni razpravi o posamezni točki dnevnega reda predsednik oblikuje predlog sklepa in ga da na glasovanje.

Nadzorni odbor veljavno sklepa in sprejema svoja poročila, priporočila in predloge, če je na seji prisotna večina članov nadzornega odbora, z večino glasov navzočih članov.

Glasovanje na sejah je praviloma javno, z dviganjem rok. Na zahtevo večine članov odbora je lahko glasovanje tudi tajno.

13. člen

Zapisnik oziroma poročilo in ostala gradiva za seje nadzornega odbora se hranijo v občinski upravi.

Po poteku enega mandatnega obdobja se gradivo arhivira. Zapisniki in sklepi se hranijo trajno, ostalo gradivo pa deset let.

IV. NAČRTOVANJE DELA

14. člen

Nadzorni odbor opravlja redne in izredne nadzore.

Nadzorni odbor je pri sprejemanju programa dela samostojen, med letom lahko nadzorni odbor program dela spremeni ali dopolni.

Odločitev o izrednem nadzoru nadzorni odbor sprejema sproti po lastni presoji, ali na osnovi:

– pobude članov nadzornega odbora,
– pobude občinskega sveta,
– pobude župana,
– pisnih pobud občanov,
– javno izraženih stališč v medijih in organov civilne družbe.

V pobudi za izredni nadzor morajo biti navedeni predmet, obseg in cilj nadzora. Nadzorni odbor obvesti predlagatelja o svoji odločitvi glede upoštevanja njegove pobude.

15. člen

Glede na obseg oziroma kompleksnost nadzora se nadzor opredeli kot:

– zelo zahteven nadzor,
– zahteven nadzor,
– manj zahteven nadzor.

Zelo zahteven je nadzor poslovanja občine, posrednega proračunskega uporabnika v posameznem obdobju ali letu in podobno.

Zahteven je nadzor zaokroženega dela poslovanja občine, npr. investicijskih odhodkov, postopkov oddaje javnih naročil, transferov in podobno.

Manj zahteven je nadzor, ki je osredotočen na posamezno proračunsko postavko ali podpostavko, odhodke za posamezno investicijo, tekoče transfere na posameznem področju, izvrševanje posamezne pogodbe in podobno.

V. POSTOPEK NADZORA

16. člen

Nadzor se začne s sklepom o izvedbi nadzora, ki ga sprejme nadzorni odbor.

Sklep o izvedbi nadzora mora vsebovati navedbo nadzorovane osebe, predmet, obseg, cilj in čas nadzora ter navedbo člana nadzornega odbora, ki bo izvedel nadzor (v nadaljevanju: nadzornik).

Sklep o izvedbi nadzora se vroči nadzorovani osebi najmanj sedem dni pred datumom izvedbe nadzora. Nadzorni odbor pred nadzorom obvesti o nadzoru župana in tajnika občine.

17. člen

Temeljna naloga nadzornega odbora je, da:

– opravlja nadzor nad razpolaganjem s premoženjem občine,
– nadzoruje namenskost in smotrnost porabe sredstev občinskega proračuna,
– nadzoruje finančno poslovanje uporabnikov proračunskih sredstev glede namenske porabe proračunskih sredstev.

Nadzorni odbor v okviru svojih pristojnosti ugotavlja zakonitosti in pravilnost poslovanja občinskih organov, občinske uprave, svetov krajevnih skupnosti, javnih zavodov, javnih podjetij in drugih porabnikov sredstev občinskega proračuna in pooblaščenih oseb z občinskimi javnimi sredstvi in občinskim premoženjem ter ocenjuje učinkovitost in gospodarnost porabe občinskih javnih sredstev.

18. člen

Pri izvajanju nadzora ima nadzorni odbor naslednja pooblastila:

– vpogled v vse listine in dokumente občine, zavoda, podjetja, sklada, stranke, druge organizacije ali društva, ki je predmet nadzora (nadzorovanih oseb), ki se nanašajo na porabo proračunskih sredstev,
– zahtevati podatke in pojasnila pooblaščenih in odgovornih oseb nadzorovanih oseb,
– zahtevati udeležbo odgovornih oseb na sejah nadzornega odbora.

19. člen

Nadzorni odbor lahko v postopku nadzora pritegne k sodelovanju zunanje neodvisne strokovnjake posameznih strok.

Posamezne posebne strokovne naloge nadzora lahko opravi izvedenec, ki je na predlog nadzornega odbora imenuje občinski svet. Pogodbo z izvedencem sklene župan.

20. člen

Za izvedbo določene naloge iz pristojnosti nadzornega odbora lahko nadzorni odbor oblikuje delovno skupino oziroma pooblasti posameznega člana nadzornega odbora.

21. člen

Po opravljenem pregledu pripravi član nadzornega odbora predlog poročila, v katerem je navedena nadzorovana oseba, odgovorne osebe, predmet pregleda, ugotovitve, ocene ter mnenja ter morebitna priporočila in predlogi ukrepov. Predlog poročila sprejme nadzorni odbor ter ga pošlje nadzorovani osebi, ki ima pravico v roku 15 dni od prejema predloga poročila vložiti pri nadzornem odboru ugovor. Nadzorni odbor mora o ugovoru odločiti v 15 dneh.

Dokončno poročilo pošlje nadzorni odbor nadzorovani osebi, občinskemu svetu in županu, po potrebi pa tudi računskemu sodišču, in sicer v 15 dneh po opravljenem nadzoru.

Če je nadzorni odbor ugotovil hujšo kršitev predpisov ali nepravilnosti pri poslovanju občine, mora o teh kršitvah v petnajstih dneh od dokončnosti poročila obvestiti pristojno ministrstvo in računsko sodišče.

Hujše nepravilnosti predstavljajo:

– vse kršitve predpisov pri katerih znesek nepravilnosti presega dva odstotka prihodkov iz bilance prihodkov in odhodkov zaključnega računa proračuna preteklega leta,
– vse kršitve zakonskih določil, ki se v zakonu štejejo za prekrške,
– vsa kazniva dejanja in
– vse nepravilnosti, ki jih člani nadzornega odbora opredelijo kot hujše po kontekstu.

V primeru, da nadzorni odbor ugotovi, da obstaja utemeljen sum, da je nadzorovana oseba ali odgovorna oseba storila prekršek ali kaznivo dejanje, je dolžan svoje ugotovitve posredovati pristojnemu organu pregona.

Obenem s prijavo mora navesti dokaze ter poskrbeti, da se ohranijo dokazi, sledovi in predmeti, na katerih ali s katerimi je bilo kaznivo dejanje storjeno. O prijavi je dolžan obvestiti tudi občinski svet in župana.

Nadzorovane osebe so dolžne spoštovati mnenja, priporočila in predloge nadzornega odbora.

Občinski svet, župan in organi porabnikov občinskih proračunskih sredstev so dolžni obravnavati dokončna poročila nadzornega odbora in v skladu s svojimi pristojnostmi upoštevati priporočila in predloge nadzornega odbora.

Občinska uprava ni dolžna upoštevati mnenj in priporočil nadzornega odbora, če na podlagi strokovne presoje notranjega revizorja, občinske uprave, mnenja ministrstva ali drugih strokovnjakov obstaja dvom o utemeljenosti ugotovitev nadzornega odbora.

22. člen

Nadzorni odbor izloči člana nadzornega odbora iz nadzora in odločanja na seji v primeru, če so podane okoliščine, ki vzbujajo dvom o njegovi nepristranskosti.

Šteje se, da so podane okoliščine iz prejšnjega odstavka, če:

– je odgovorna oseba, zakonit zastopnik ali pooblaščenec nadzorovane stranke s članom nadzornega odbora v sorodstvu ali če je z njo v zakonski ali izvenzakonski skupnosti ali svaštvu do vštetega drugega kolena,

– je on ali njegov družinski član ali zakonski oziroma izvenzakonski partner lastnik ali solastnik (direktno ali indirektno) nadzorovane stranke,

– je član nadzornega odbora skrbnik, posvojitelj, posvojenec ali rejnik odgovorne osebe, zakonitega zastopnika ali pooblaščenca nadzorovane stranke,

– je zaposlen v javnem zavodu ali javnem podjetju oziroma v nadzorovani pravni osebi, v kateri se opravlja nadzor ali če opravlja kakšno pogodbeno delo za proračunskega uporabnika, pri katerem se opravlja nadzor,

– je on ali njegov družinski član ali zakonski oziroma izvenzakonski partner lastnik ali solastnik pravne osebe ali zavoda, ki je registriran za opravljanje enake dejavnosti, kot je dejavnost nadzorovane stranke.

Izločitev člana nadzornega odbora lahko zahteva tudi nadzorovana oseba in sam član nadzornega odbora. Zahtevo za izločitev mora vložiti pri nadzornem odboru. V zahtevi je potrebno navesti okoliščine, na katere opira svojo zahtevo za izločitev. O izločitvi odloči nadzorni odbor z večino glasov vseh članov.

23. člen

Poročilo računskega sodišča ter odzivno poročilo na poročilo računskega sodišča obravnava tudi nadzorni odbor.

VI. KONČNI DOLOČBI

24. člen

Poslovnik o delu nadzornega odbora sprejme nadzorni odbor in začne veljati naslednji dan po objavi v Uradnem listu Republike Slovenije.

Z dnem uveljavitve tega poslovnika preneha veljati Poslovnik Nadzornega odbora Občine Šempeter - Vrtojba (Uradni list RS, št. 9/16) z dne 2. februar 2016.

Spremembe poslovnika sprejme nadzorni odbor po enakem postopku, kot velja njegov sprejem.

25. člen

Za vprašanja, ki niso opredeljena s tem poslovnikom, se uporablja določila poslovnika o delu občinskega sveta.

Št. 01102-5/2014-69
Šempeter pri Gorici, dne 15. februarja 2018

Predsednica Nadzornega odbora
Občine Šempeter - Vrtojba
Ksenija Toplikar Zorn l.r.

VLADA

584. Uredba o oblikovanju cen določenih naftnih derivatov

Na podlagi 8. člena ter 1. in 5. točke 9. člena Zakona o kontroli cen (Uradni list RS, št. 51/06 – uradno prečiščeno besedilo) in v zvezi z 2. členom Uredbe o listi blaga in storitev, za katere se uporabljajo ukrepi kontrole cen (Uradni list RS, št. 80/00 in 17/04), izdaja Vlada Republike Slovenije

U R E D B O
o oblikovanju cen določenih naftnih derivatov

1. člen

(1) Ta uredba določa mehanizem oblikovanja cen določenih naftnih derivatov, sestavine, ki jih morajo upoštevati podjetja, ki se ukvarjajo z dejavnostjo prodaje teh naftnih derivatov (v nadaljnjem besedilu: distributerji), in merila, po katerih se morajo oblikovati cene ali njihove sestavine.

(2) Mehanizem oblikovanja cen naftnih derivatov, sestavine, ki jih morajo upoštevati distributerji, in merila, po katerih se morajo oblikovati cene ali njihove sestavine, navedene v tej uredbi, se ne uporabljajo za oblikovanje cen naftnih derivatov, ki se prodajajo na bencinskih servisih na servisnih prometnih površinah avtocest in hitrih cest. Za avtoceste in hitre ceste se štejejo ceste, kot jih določa Uredba o kategorizaciji državnih cest (Uradni list RS, št. 102/12, 35/15, 38/15, 78/15, 21/16, 52/16, 64/16, 41/17 in 63/17).

2. člen

(1) Za naftne derivate iz prejšnjega člena se štejeta 95-oktanski neosvinčeni motorni bencin (v nadaljnjem besedilu: NMB-95) in dizelsko gorivo (v nadaljnjem besedilu: dizel).

(2) Cena iz prejšnjega člena se oblikuje na enoto proizvoda, ki znaša en liter, in sicer kot povprečna 14-dnevna cena tekočega obdobja.

3. člen

Povprečna 14-dnevna prodajna cena tekočega obdobja brez dajatev (v nadaljnjem besedilu: modelska cena naftnega derivata) za posamezni naftni derivat se določi z izračunom po naslednji formuli:

$$P_t = P_{t(Min)} + \Delta_{t\,(Bio)} + r + M$$

pri čemer je:

P_t:	modelska cena naftnega derivata v eurih/liter;
$P_{t\,(Min)}$:	modelska cena mineralnega naftnega derivata v eurih/liter;
$\Delta_{t\,(Bio)}$:	dodatek za biokomponento, ki se primešava mineralnim gorivom, v eurih/liter;
M:	marža distributerjev v eurih/liter, navedena v 12. členu te uredbe;
r:	članarina Zavodu Republike Slovenije za blagovne rezerve v eurih/liter, ki jo na podlagi 21.b člena Zakona o blagovnih rezervah (Uradni list RS, št. 96/09 – uradno prečiščeno besedilo in 83/12) z uredbo določi Vlada Republike Slovenije.

4. člen

Modelska cena mineralnega naftnega derivata v eurih/liter iz izračuna v prejšnjem členu se določi z naslednjo formulo:

$$P_{t(Min)} = \left(\frac{\sum_{i=1}^{n} CIF\ MedH_i * e_i}{n}\right) * \frac{\rho}{1000}$$

pri čemer je:

$P_{t\,(Min)}$:	modelska cena mineralnega naftnega derivata v eurih/liter;
ρ:	gostota naftnega derivata (za motorne bencine znaša 0,755 kg/l, za dizel 0,845 kg/l);
i:	dnevni podatek; i = 1, 2, 3 … n;
t:	14-dnevni interval tekočega obdobja;

n:	n = 14-dnevno povprečje oziroma n = 10 podatkov, ker za soboto in nedeljo ni objave borznih kotacij;
e:	1 USD = x EUR (objavljeni dnevni tečaj Banke Slovenije);
CIF Med H:	Platts kotacija derivata (najvišja dnevna vrednost v USD/tono po viru: Platts European Marketscan v rubriki »Mediterranean Cargoes CIF Med High (Genova/Lavera)«), pri čemer je: – Prem Unl 10 ppm = NMB-95, – ULSD 10 ppm = dizel.

5. člen

Dodatek za biokomponento v eurih/liter iz izračuna v 3. členu te uredbe se izračuna, kot sledi:

a) za NMB-95 po naslednji formuli:

$$\Delta_{t\,(Bio-bencin)} = \left[\left(\frac{\sum_{i=1}^{n}(FOBRottT2EthH/1000)_{\,i}}{n}\right) - P_{t(Min.bencin)} + T_{Q(Bio-b)}\right] * D_{Bio-b}$$

pri čemer je:

$\Delta_{t\,(Bio-bencin)}$:	dodatek za biokomponento v mineralnem bencinu NMB-95 v eurih/liter;
i:	dnevni podatek; i = 1, 2, 3 … n;
t:	14-dnevni interval tekočega obdobja;
n:	n = 14-dnevno povprečje oziroma n = 10 podatkov, ker za soboto in nedeljo ni objave borznih kotacij;
FOBRottT2EthH:	Platts kotacija bioetanola (najvišja dnevna vrednost, v eurih/m^3, po viru: Platts Bio-fuelscan v rubriki »Northwest Europe Ethanol Price Assesments« pod vrstico »Ethanol FOB T2 Rotterdam H«;
$P_{t\,(Min.bencin)}$:	modelska cena mineralnega naftnega derivata NMB-95 v eurih/liter, izračunana po formuli za mineralne naftne derivate iz prejšnjega člena;
$T_{Q\,(Bio-b)}$:	priznani strošek transporta z železniško cisterno za bioetanol prostornine 60 m^3 na relaciji Ljubljana–Rotterdam–Ljubljana v eurih/liter po tarifniku Slovenskih železnic, ki znaša 0,056 eura/liter;
D_{Bio-b}:	delež vsebnosti bioetanola v mineralnem bencinu NMB-95, izražen v volumskem odstotku, ki znaša 5 %;

b) za dizel po naslednji formuli:

$$\Delta_{t\,(Bio-dizel)} = \left[\left(\left(\frac{\sum_{i=1}^{n} RME\ FOB\ ARA\ \ H_{\,i} * e_i}{n}\right) * \frac{\rho}{1000}\right) - P_{t(Min.dizel)} + T_{Q(Bio-d)}\right] * D_{Bio-d}$$

pri čemer je:

$\Delta_{t\,(Bio-dizel)}$:	dodatek za biodizel v mineralnem dizlu v eurih/liter;
i:	dnevni podatek; i = 1, 2, 3 … n;
t:	14-dnevni interval tekočega obdobja;

n:	n = 14-dnevno povprečje oziroma n = 10, ker za soboto in nedeljo ni objave borznih kotacij;
RME FOB ARA H:	Platts kotacija biodizla (najvišja dnevna vrednost, v USD/mt, po viru: Platts-Biofuelscan v rubriki »Biodiesel Price Assesments–Northwest Europe (USD/mt)« pod vrstico »RME (RED) FOB ARA High«;
ρ:	gostota za biodizel, ki znaša 0,883 kg/liter;
$P_{t\ (Min.dizel)}$:	modelska cena mineralnega dizla, v eurih/liter, izračunana po formuli za mineralne naftne derivate iz 4. člena te uredbe;
$T_{Q\ (Bio\text{-}d)}$:	priznani strošek transporta z železniško cisterno za biodizel prostornine 60 m³ na relaciji Ljubljana–Rotterdam–Ljubljana v eurih/liter po tarifniku Slovenskih železnic, ki znaša 0,063 eura/liter;
$D_{Bio\text{-}d}$:	delež vsebnosti biodizla v mineralnem dizlu, izražen v volumskem odstotku, ki znaša 7 %.

6. člen

P* je najvišja prodajna cena brez dajatev, izražena v eurih/liter in popravljena po postopku zaokroževanja drobnoprodajne cene.

7. člen

(1) Drobnoprodajna cena se določi tako, da se modelski ceni naftnega derivata iz 3. člena te uredbe v skladu z veljavnimi predpisi dodajo vse davčne obremenitve, izražene v eurih/liter. Drobnoprodajna cena se zaokroži na tri decimalna mesta. S ponovnim preračunom se po odbitku vseh davčnih obremenitev določi najvišja popravljena prodajna cena brez dajatev P*t, ki se lahko uveljavi na trgu v obdobju t + 1.

(2) Po postopku zaokroževanja drobnoprodajne cene iz prejšnjega odstavka se popravljena prodajna cena tekočega 14-dnevnega obdobja P*t določi kot najvišja prodajna cena brez dajatev Pt, ki velja v obdobju t + 1 (P*t = Pt).

8. člen

Postopek delovanja mehanizma iz 4. člena te uredbe je naslednji:

a) osnova za izračun najvišje modelske cene mineralnega naftnega derivata v eurih/liter, ki se lahko uveljavi na trgu, so Platts European Marketscan kotacije CIF Med H (Mediterranean Cargoes CIF Med High Genova/Lavera), izražene v ameriških dolarjih/tono;

b) modelska cena mineralnega naftnega derivata v eurih/tono se izračuna tako, da se vsakodnevna Platts kotacija pomnoži s tečajem ameriškega dolarja za isti dan, skupna vsota pa se deli s številom dni, za katere so podatki na voljo;

c) če za neki dan ni podatka o deviznem tečaju, se kot relevanten podatek upošteva zadnji razpoložljivi devizni tečaj;

d) dejansko se modelska cena mineralnega naftnega derivata izračuna na podlagi podatkov za deset dni, in sicer od ponedeljka v tednu x do petka v tednu x + 1. Če je zaradi državnih praznikov ali dela prostih dni ali zaradi drugega vzroka na voljo manj kakor deset podatkov, se 14-dnevno povprečje izračuna na podlagi razpoložljivih podatkov. Za razpoložljive podatke se štejejo podatki o Platts kotacijah CIF MedH in podatki o deviznem tečaju, ki so objavljeni najpozneje do ponedeljka v tednu x + 2, in sicer do 8. ure. Navedeni podatki se za izračun modelske cene mineralnega naftnega derivata štejejo kot dokončni podatki;

e) izračunana modelska cena mineralnega naftnega derivata, izražena v eurih/tono, se prek gostote (*ρ)* derivata in faktorja 1/1000 preračuna v eure/liter.

9. člen

(1) Postopek delovanja mehanizma za izračun dodatka biokomponente v mineralnem bencinu NMB-95 je naslednji:

a) osnova za izračun modelske cene bioetanola so dnevne kotacije bioetanola, objavljene v Platts Bio-fuelscan v rubriki »Northwest Europe Ethanol Price Assesments« in za »Ethanol T2 FOB Rotterdam High«, izražene v eurih/m³;

b) modelska cena za bioetanol se izračuna tako, da se dnevni podatek za bioetanol deli s 1000, skupna vsota dnevnih podatkov pa se deli s številom dni, za katere so podatki na voljo;

c) od tako dobljene modelske cene za bioetanol v eurih/liter se odšteje po formuli iz 4. člena te uredbe izračunana modelska cena za mineralni bencin NMB-95 v eurih/liter in prišteje strošek transporta $T_{Q\ (Bio\text{-}b)}$ v eurih/liter za železniški transport bioetanola;

d) seštevek iz prejšnje točke se pomnoži s 5 %, s čimer se dobi dodatek za biokomponento za mineralni bencin NMB-95 v eurih/liter;

e) dejansko se dodatek za biokomponento za mineralni bencin NMB-95 izračuna na podlagi podatkov za deset dni, in sicer od ponedeljka v tednu x do petka v tednu x + 1. Če je zaradi državnih praznikov ali dela prostih dni ali zaradi drugega vzroka na voljo manj kakor deset podatkov, se 14-dnevno povprečje izračuna na podlagi razpoložljivih podatkov. Za razpoložljive podatke se štejejo podatki o Platts Bio-fuelscan kotacijah za »Ethanol T2 FOB Rotterdam High«, ki so objavljeni najpozneje do ponedeljka v tednu x + 2, in sicer do 8. ure. Navedeni podatki se za izračun dodatka za biokomponento za mineralni bencin NMB-95 štejejo kot dokončni podatki.

(2) Postopek delovanja mehanizma za izračun dodatka biodizla v mineralnem dizlu je naslednji:

a) osnova za izračun modelske cene biodizla so dnevne kotacije biodizla, objavljene v Platts Bio-fuelscan v rubriki »Northwest Europe Bio-diesel Price Assesments« in za »RME (RED) FOB ARA High«, izražene v ameriških dolarjih/tono;

b) modelska cena za biodizel v eurih/tono se izračuna tako, da se vsakodnevna Platts Bio- fuelscan kotacija pomnoži s tečajem ameriškega dolarja za isti dan, skupna vsota pa se deli s številom dni, za katere so podatki na voljo;

c) če za neki dan ni podatka o deviznem tečaju, se kot relevanten podatek upošteva zadnji razpoložljivi devizni tečaj;

d) izračunana modelska cena za biodizel, izražena v eurih/tono, se prek gostote (*ρ)* biodizla in faktorja 1/1000 preračuna v eure/liter;

e) tako izračunani modelski ceni za biodizel v eurih/liter se odšteje po formuli iz 4. člena te uredbe izračunana modelska cena za mineralni dizel v eurih/liter in se prišteje strošek transporta $T_{Q(Bio\text{-}b)}$ v eurih/liter za železniški transport biodizla;

f) seštevek iz prejšnje točke se pomnoži s 7 %, s čimer se dobi dodatek za biokomponento za dizel v eurih/liter;

g) dejansko se dodatek za biokomponento za dizel izračuna na podlagi podatkov za deset dni, in sicer od ponedeljka v tednu x do petka v tednu x + 1. Če je zaradi državnih praznikov ali dela prostih dni ali zaradi drugega vzroka na voljo manj kakor deset podatkov, se 14-dnevno povprečje izračuna na podlagi razpoložljivih podatkov. Za razpoložljive podatke se štejejo podatki o Platts Bio-fuelscan kotacijah za »RME (RED) FOB ARA High« in podatki o deviznem tečaju, ki so objavljeni najpozneje do ponedeljka v tednu x + 2, in sicer do 8. ure. Navedeni podatki se za izračun dodatka za biokomponento za mineralni dizel štejejo kot dokončni podatki.

10. člen

(1) Nova najvišja cena se uveljavi v torek v tednu x + 2 in velja do ponedeljka v tednu x + 4, distributerji pa v ponedeljek

v tednu x + 2 o višini oblikovane cene obvestijo Ministrstvo za gospodarski razvoj in tehnologijo.

(2) Če je v ponedeljek v tednu x + 2 v Republiki Sloveniji dela prost dan, distributerji prvi naslednji delovni dan po dela prostem dnevu o višini oblikovanih cen obvestijo Ministrstvo za gospodarski razvoj in tehnologijo, v tem primeru se cena lahko na trgu uveljavi drugi naslednji delovni dan po dela prostem dnevu.

11. člen

Pri izračunu cen se uporablja naslednje število decimalnih mest in zaokroževanje:

– borzna cena v ameriških dolarjih/tono:	dve decimalni mesti (vhodni podatek);
– tečaj Banke Slovenije:	štiri decimalna mesta (vhodni podatek);
– Platts kotacije v eurih/liter:	pet decimalnih mest;
– modelska cena/dodatek:	pet decimalnih mest;
– prodajna cena brez dajatev:	pet decimalnih mest;
– transportni strošek:	pet decimalnih mest;
– drobnoprodajna cena:	tri decimalna mesta.

12. člen

Najvišja višina marže za motorni bencin NMB-95 znaša 0,08701 eura/liter, za dizel pa 0,08158 eura/liter.

PREHODNI IN KONČNA DOLOČBA

13. člen

Od 1. marca 2018 do 12. marca 2018 je najvišja prodajna cena enaka najvišji prodajni ceni na dan 27. februarja 2018.

14. člen

Za prvi izračun povprečne 14-dnevne prodajne cene tekočega obdobja brez dajatev se upošteva obračunsko obdobje od 26. februarja do 9. marca 2018.

15. člen

Ta uredba začne veljati 1. marca 2018 in velja do 31. marca 2018.

Št. 00726-5/2018
Ljubljana, dne 27. februarja 2018
EVA 2018-2130-0012

Vlada Republike Slovenije

dr. Miroslav Cerar l.r.
Predsednik

POPRAVKI

585. Tehnični popravek Odloka o zazidalnem načrtu za območje urejanja VS 9/10 Škofljica

Na podlagi 7. in 16. člena Statuta Občine Škofljica (Uradni list RS, št. 1/10 in 101/10) je Občinski svet Občine Škofljica na 20. redni seji, dne 22. 2. 2018, sprejel tehnični popravek Odloka o zazidalnem načrtu za območje urejanja VS 9/10 Škofljica (Uradni list RS, št. 48/05 – čistopis, 19/08)

TEHNIČNI POPRAVEK
Odloka o zazidalnem načrtu za območje urejanja VS 9/10 Škofljica

1. člen

V Odloku o zazidalnem načrtu za območje urejanja VS 9/10 Škofljica (Uradni list RS, št. 48/05 – čistopis, 19/08) se v sedmem odstavku 3. člena besedi gradnja trgovine zamenja z dikcijo: »gradnja objekta, ki je namenjen za potrebe trgovskih, poslovnih, oskrbnih, storitvenih, upravnih, socialnih, zdravstvenih, vzgojnih, izobraževalnih in kulturnih dejavnosti ter športnim aktivnostim.

2. člen

V Odloku o zazidalnem načrtu za območje urejanja VS 9/10 Škofljica (Uradni list RS, št. 48/05 – čistopis, 19/08) se v drugem odstavku 4. člena beseda trgovina zamenja z besedo poslovni objekt.

3. člen

Ta popravek začne veljati naslednji dan po objavi v Uradnem listu Republike Slovenije.

Št. 007-21/2018
Škofljica, dne 22. februarja 2018

Župan
Občine Škofljica
Ivan Jordan l.r.

VSEBINA

DRŽAVNI ZBOR

541. Zakon o spodbujanju razvoja turizma (ZSRT-1) 1901
542. Zakon o spodbujanju investicij (ZSInv) 1911
543. Zakon o evidentiranju dejanske rabe zemljišč javne cestne in javne železniške infrastrukture (ZEDRZ) 1918
544. Zakon o spremembah in dopolnitvah Zakona o javnih financah (ZJF-H) 1920
545. Zakon o spremembah in dopolnitvah Zakona o socialnem podjetništvu (ZSocP-A) 1924

PREDSEDNIK REPUBLIKE

546. Poziv za zbiranje predlogov možnih kandidatov za tri člane Sodnega sveta 1929

VLADA

584. Uredba o oblikovanju cen določenih naftnih derivatov 2134
547. Sklep o odprtju Konzulata Republike Slovenije v Seattlu, v Združenih državah Amerike 1930
548. Sklep o imenovanju častnega konzula Republike Slovenije v Seattlu, v Združenih državah Amerike 1930

MINISTRSTVA

549. Pravilnik o spremembah in dopolnitvah Pravilnika o subvencioniranju bivanja študentov 1930
550. Odredba o objavi datuma prilagoditve informacijskega sistema katastra stavb 1931

BANKA SLOVENIJE

551. Sklep o uporabi Smernic o pritožbenih postopkih glede domnevnih kršitev revidirane direktive o plačilnih storitvah 1931

DRŽAVNA VOLILNA KOMISIJA

552. Navodilo o obrazcih za dajanje podpore v postopku kandidiranja na volitvah poslank in poslancev v državni zbor 1932

OBČINE

BREZOVICA

553. Odlok o postopku in merilih za sofinanciranje letnega programa športa v Občini Brezovica 1936

CANKOVA

554. Razpis nadomestnih volitev člana Občinskega sveta Občine Cankova, predstavnika naselja Gerlinci 1956

ČRNOMELJ

555. Sklep o uvrstitvi delovnega mesta direktorja javnega zavoda RIC Bela krajina v plačni razred 1956

ILIRSKA BISTRICA

556. Obvezna razlaga 103. in 104. člena Odloka o Občinskem prostorskem načrtu Občine Ilirska Bistrica 1956
557. Sklep o začetku priprave sprememb in dopolnitev št. 4 Občinskega prostorskega načrta Občine Ilirska Bistrica 1957
558. Sklep o začetku priprave občinskega podrobnega prostorskega načrta Vetrne elektrarne Knežak (v nadaljevanju OPPN) 1958

IVANČNA GORICA

559. Sklep o imenovanju predstavnika lokalne skupnosti iz Občine Ivančna Gorica v Svet Vzgojno-izobraževalnega zavoda Višnja Gora 1959
560. Sklep o imenovanju predstavnika ustanovitelja v Svet javnega zavoda Osnovne šole Stična 1960

KAMNIK

561. Sklep o začetku postopka priprave Občinskega podrobnega prostorskega načrta (OPPN) za območje Smodnišnice 1960

KANAL

562. Pravilnik o spremembah in dopolnitvah Pravilnika za vrednotenje programov organizacij in društev na področju socialno-humanitarnih in zdravstvenih dejavnosti v Občini Kanal ob Soči 1963
563. Pravilnik o spremembah in dopolnitvah Pravilnika za vrednotenje ljubiteljskih kulturnih dejavnosti v Občini Kanal ob Soči 1963
564. Pravilnik o spremembah in dopolnitvah Pravilnika o sofinanciranju letnega programa športa v Občini Kanal ob Soči 1964
565. Pravilnik o spremembi Pravilnika o sofinanciranju programov na področju turizma 1964

KOBARID

566. Odlok o spremembah Odloka o določitvi vzletnih točk in pristajalnih mest na območju Občine Kobarid 1964
567. Odlok o spremembah in dopolnitvah Odloka o ustanovitvi javnega podjetja za proizvodnjo in dobavo toplotne energije DEJMAN d.o.o. 1965

KOSTANJEVICA NA KRKI

568. Sklep o začetku priprave drugih sprememb in dopolnitev občinskega prostorskega načrta Občine Kostanjevica na Krki 1965

KRŠKO

569. Sklep o določitvi odstotka od povprečne gradbene cene m^2 stanovanjske površine, ki služi za določitev vrednosti stavbnega zemljišča, stroškov komunalnega urejanja in o določitvi vrednosti elementov za izračun valorizirane vrednosti stanovanjske hiše oziroma stanovanja v občini Krško 1967

MEDVODE

570. Sklep o začetku priprave sprememb in dopolnitev Odloka o zazidalnem načrtu za območje urejanja ŠS 10/13 Brezovec 1967

MEŽICA

571. Odlok o proračunu Občine Mežica za leto 2018 1968
572. Sklep o ukinitvi statusa grajenega javnega dobra 1970

NOVA GORICA

573. Odlok o Občinskem prostorskem načrtu Mestne občine Nova Gorica (uradno prečiščeno besedilo) 1971

PIVKA

574. Sklep o začetku priprave sprememb in dopolnitev občinskega prostorskega načrta Občine Pivka št. 2 2126
575. Sklep o spremembi Sklepa o začetku priprave občinskega podrobnega prostorskega načrta za območje EUP PI 02/1 – J del 2127

PODČETRTEK

576. Sklep o višini cene programa v Enoti vrtec Osnovne šole Podčetrtek 2128
577. Sklep o indeksiranju obračunskih stroškov za izračun komunalnega prispevka 2128
578. Sklep o soglasju k ceni socialno varstvene storitve pomoč družini na domu 2129
579. Sklep o začetku priprave Občinskega podrobnega prostorskega načrta za razgledni stolp na Rudnici 2129
580. Sklep o ukinitvi javnega dobra v k. o. 1219 – Sodna vas 2130

SLOVENJ GRADEC
581. Sklep o ukinitvi statusa javnega dobra: (št. 13.3) 2130

SODRAŽICA
582. Odlok o spremembi Odloka o proračunu Občine Sodražica za leto 2018 2131

ŠEMPETER - VRTOJBA
583. Poslovnik Nadzornega odbora Občine Šempeter - Vrtojba 2132

POPRAVKI
585. Tehnični popravek Odloka o zazidalnem načrtu za območje urejanja VS 9/10 Škofljica 2138

Uradni list RS – **Razglasni del**

Razglasni del je objavljen v elektronski izdaji št. 13/18 na spletnem naslovu: **www.uradni-list.si**

VSEBINA

Javni razpisi 561
Objave po Zakonu o medijih 562

ISSN 1318-0576

Izdajatelj Služba Vlade RS za zakonodajo – direktorica Ksenija Mihovar Globokar • Založnik Uradni list Republike Slovenije d.o.o. – direktor Matjaž Peterka • Priprava Uradni list Republike Slovenije d.o.o. • Naročnina za obdobje 1. 1. do 31. 12. 2018 je 399 EUR (brez DDV), v ceno posameznega Uradnega lista Republike Slovenije je vračunan 9,5% DDV. • Reklamacije se upoštevajo le mesec dni po izidu vsake številke • Uredništvo in uprava Ljubljana, Dunajska cesta 167 • Poštni predal 379 • Telefon tajništvo (01) 2001 821, računovodstvo in naročnine (01) 2001 863, telefaks (01) 2001 825, prodaja (01) 2001 838, preklici (01) 2001 842, telefaks (01) 4250 199, uredništvo (01) 2001 841/868, uredništvo (javni razpisi …) (01) 2001 842, uredništvo – telefaks (01) 4250 199 • Internet: www.uradni-list.si – uredništvo e-pošta: objave@uradni-list.si • Transakcijski račun 02922-0011569767