Digitally signed by Spela Munih Stanic
DN: c=si, o=state-institutions, ou=web-certificates, ou=Government, serialNumber=1235444814013, cn=Spela Munih Stanic
Reason: Direktorica Uradnega lista Republike Slovenije
Date: 2009.07.31 07:34:28 +02'00'

Uradni list
Republike Slovenije

Internet: www.uradni-list.si e-pošta: info@uradni-list.si

Št. 60 Ljubljana, petek 31. 7. 2009 Cena 6,43 € ISSN 1318-0576 Leto XIX

VLADA

2919. Sklep o razrešitvi generalnega konzula Republike Slovenije v Münchnu

Na podlagi 23. člena Zakona o zunanjih zadevah (Uradni list RS, št. 113/03 – uradno prečiščeno besedilo, 20/06 – ZNOMCMO in 76/08) in 21. člena Zakona o Vladi Republike Slovenije (Uradni list RS, št. 24/05 – uradno prečiščeno besedilo in 109/08) Vlada Republike Slovenije na predlog ministra za zunanje zadeve izdaja

S K L E P
o razrešitvi generalnega konzula Republike Slovenije v Münchnu

1. člen

Alfred Killer se razreši dolžnosti generalnega konzula Republike Slovenije v Münchnu.

2. člen

Ta sklep začne veljati naslednji dan po objavi v Uradnem listu Republike Slovenije.

Št. 50101-50/2009/5
Ljubljana, dne 28. maja 2009
EVA 2009-1811-0105

Vlada Republike Slovenije

Borut Pahor l.r.
Predsednik

MINISTRSTVA

2920. Pravilnik o načinu izdaje, vsebini in obliki dovoljenj za prebivanje za državljane Švicarske konfederacije in njihove družinske člane

Na podlagi tretjega odstavka 80.a člena Zakona o tujcih (Uradni list RS, št. 71/08 – uradno prečiščeno besedilo) izdaja ministrica za notranje zadeve

PRAVILNIK
o načinu izdaje, vsebini in obliki dovoljenj za prebivanje za državljane Švicarske konfederacije in njihove družinske člane

1. člen

Ta pravilnik določa:

– način izdaje, vsebino in obliko dovoljenja za prebivanje za državljana Švicarske konfederacije in dovoljenja za prebivanje za družinskega člana državljana Švicarske konfederacije;

– obrazec prošnje za izdajo oziroma podaljšanje dovoljenja za začasno prebivanje za državljana Švicarske konfederacije, obrazec prošnje za izdajo dovoljenja za stalno prebivanje za državljana Švicarske konfederacije, obrazec prošnje za izdajo oziroma podaljšanje dovoljenja za začasno prebivanje za družinskega člana državljana Švicarske konfederacije, obrazec prošnje za izdajo dovoljenja za stalno prebivanje za družinskega člana državljana Švicarske konfederacije in obrazec prošnje za izdajo dovoljenja za začasno prebivanje za izvajalca storitev, ki ni državljan Švicarske konfederacije;

– obrazec potrdila o vloženi prošnji za izdajo oziroma podaljšanje dovoljenja za začasno prebivanje za državljana Švicarske konfederacije, obrazec potrdila o vloženi prošnji za izdajo oziroma podaljšanje dovoljenja za začasno prebivanje za družinskega člana državljana Švicarske konfederacije in obrazec potrdila o vloženi prošnji za izdajo dovoljenja za začasno prebivanje za izvajalca storitev, ki ni državljan Švicarske konfederacije;

– način označitve prenehanja dovoljenja za začasno in stalno prebivanje za državljana Švicarske konfederacije in dovoljenja za začasno in stalno prebivanje za družinskega člana državljana Švicarske konfederacije;

– postopek v primeru pogrešitve;

– ceno obrazca dovoljenja za začasno in stalno prebivanje za državljana Švicarske konfederacije in dovoljenja za začasno in stalno prebivanje za družinskega člana državljana Švicarske konfederacije.

2. člen

Dovoljenje za začasno in stalno prebivanje za državljana Švicarske konfederacije in dovoljenje za začasno in stalno prebivanje za družinskega člana državljana Švicarske konfederacije se izda v obliki izkaznice, kot samostojni dokument.

3. člen

Izkaznica iz prejšnjega člena vsebuje fotografijo osebe, kateri je izdana, podatke o roku veljavnosti in vrsti dovoljenja, osebne podatke osebe, kateri je dovoljenje izdano, ter podatke o pristojnem organu in datumu izdaje.

4. člen

Izkaznica iz drugega člena je plastificirana, velikosti 91 X 60 mm.

5. člen

Izkaznica iz drugega člena tega pravilnika se izda na ustreznem obrazcu iz priloge št. 1 tega pravilnika.

6. člen

Prošnja za izdajo oziroma podaljšanje dovoljenja za začasno prebivanje za državljana Švicarske konfederacije, prošnja za izdajo dovoljenja za stalno prebivanje za državljana Švicarske konfederacije, prošnja za izdajo oziroma podaljšanje dovoljenja za začasno prebivanje za družinskega člana državljana Švicarske konfederacije, prošnja za izdajo dovoljenja za stalno prebivanje za družinskega člana Švicarske konfederacije in prošnja za izdajo dovoljenja za začasno prebivanje za izvajalca storitev, ki ni državljan Švicarske konfederacije se vloži na obrazcu iz priloge št. 2 tega pravilnika.

O vloženi prošnji za izdajo oziroma podaljšanje dovoljenja za začasno prebivanje za državljana Švicarske konfederacije, o vloženi prošnji za izdajo oziroma podaljšanje dovoljenja za začasno prebivanje za družinskega člana državljana Švicarske konfederacije ter o vloženi prošnji za izdajo dovoljenja za začasno prebivanje za izvajalca storitev, ki ni državljan Švicarske konfederacije se izda potrdilo na obrazcu iz priloge št. 3 tega pravilnika.

7. člen

Prenehanje dovoljenja za prebivanje se označi tako, da se izkaznico iz drugega člena dvakrat preluknja na mestu, kjer je fotografija.

8. člen

Pogrešitev, izgubo ali tatvino izkaznice iz drugega člena mora tujec takoj, če to ni mogoče pa najpozneje v osmih dneh, naznaniti katerikoli upravni enoti.

9. člen

Obrazci iz prilog št. 1, 2 in 3 so sestavni del tega pravilnika in so objavljeni skupaj z njim.

10. člen

Cena izkaznice je 2 eura.

11. člen

Ta pravilnik začne veljati osmi dan po objavi v Uradnem listu Republike Slovenije.

Št. 007-43/2009 (1211-03)
Ljubljana, dne 12. junija 2009
EVA 2009-1711-0018

Katarina Kresal l.r.
Ministrica
za notranje zadeve

PRILOGA št. 1

Obrazec dovoljenja za prebivanje za državljana Švicarske konfederacije

Prostor za fotografijo

Prednja stran



Prostor namenjen OCR-B zapisu

Zadnja stran

Obrazec dovoljenja za prebivanje za družinskega člana državljana Švicarske konfederacije



Prostor za fotografijo

Prednja stran

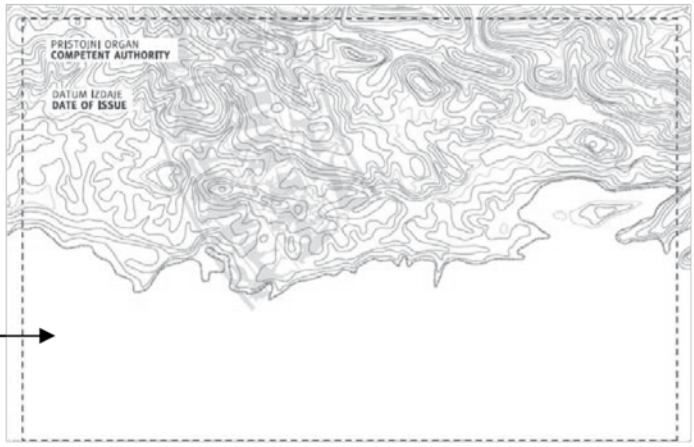

Prostor namenjen OCR-B zapisu

Zadnja stran

PRILOGA št. 2

(obrazec prošnje za izdajo oziroma podaljšanje dovoljenja za začasno prebivanje za državljana Švicarske konfederacije, prošnje za izdajo dovoljenja za stalno prebivanje za državljana Švicarske konfederacije, prošnje za izdajo oziroma podaljšanje dovoljenja za začasno prebivanje za družinskega člana državljana Švicarske konfederacije, prošnje za izdajo dovoljenja za stalno prebivanje za družinskega člana državljana Švicarske konfederacije in prošnje za izdajo dovoljenja za začasno prebivanje za izvajalca storitev, ki ni državljan Švicarske konfederacije)

OPOMBA: Besedilo obrazcev prošenj je poleg v slovenskem jeziku lahko napisano tudi v tujih jezikih.

REPUBLIKA SLOVENIJA

.....
(upravna enota)

PROŠNJA ZA IZDAJO OZIROMA PODALJŠANJE DOVOLJENJA ZA ZAČASNO PREBIVANJE
(ustrezno obkroži)
ZA DRŽAVLJANA ŠVICARSKE KONFEDERACIJE[1]

prostor za fotografijo

Sprejeta dne:	
Št. prošnje:	**Taksa:**
	☐ **plačana** ☐ **neplačana**

1. EMŠO, če je določena:	
2. Priimek in ime:	
3. Priimek pred sklenitvijo zakonske zveze:	
4. Spol:	5. Državljanstvo:
6. Rojstni datum (dan, mesec, leto):	7. Rojstni kraj (država, kraj):
8. Zakonski stan:	
9. Zadnje stalno oziroma začasno prebivališče v tujini ali v Republiki Sloveniji (država, kraj, ulica in hišna številka):	

[1] Rubrik 13 in 14 ni potrebno izpolniti v primeru prošnje za izdajo dovoljenja za začasno prebivanje iz razloga zaposlitve ali dela, samozaposlitve, izvajanja storitev.

10. Kraj prebivanja v Republiki Sloveniji oziroma sedanje začasno prebivališče v Republiki Sloveniji (naselje, ulica in hišna številka):	
11. Datum vstopa na območje Republike Slovenije:	
12. Razlog prebivanja v Republiki Sloveniji (zaposlitev ali delo, dnevni delovni migrant, samozaposlitev, izvajanje storitev, študij, združitev družine, drug razlog):	
13. Način zagotovitve (viri) sredstev za preživljanje:	
14. Dokazilo o zdravstvenem zavarovanju:	
15. Vrsta in številka potnega lista ali osebne izkaznice, datum in kraj izdaje ter njena veljavnost:	
16. Datum vložitve prošnje:	17. Podpis vlagatelja prošnje:

Izpolni uradna oseba

Številka odločbe:	Datum izdaje:
Potrdilo velja do:	Opombe:
Prošnjo sprejel:	Prošnjo rešil:

V postopku bo organ po uradni dolžnosti pridobil naslednje podatke:

- o obveznem zdravstvenem zavarovanju v Republiki Sloveniji, kadar tujec pri dokazilu o zdravstvenem zavarovanju navede, da je v Republiki Sloveniji obvezno zdravstveno zavarovan,
- iz matičnega registra Republike Slovenije o rojstvu ali sklenjeni zakonski zvezi tujca na območju Republike Slovenije oziroma o drugih matičnih dejstvih, če so vpisana v matični register.

REPUBLIKA SLOVENIJA

.....
(upravna enota)

PROŠNJA ZA IZDAJO DOVOLJENJA ZA STALNO PREBIVANJE ZA DRŽAVLJANA ŠVICARSKE KONFEDERACIJE

prostor za fotografijo

Sprejeta dne:	
Št. prošnje:	**Taksa:**
	☐ **plačana** ☐ **neplačana**

1. EMŠO, če je določena:	
2. Priimek in ime:	
3. Priimek pred sklenitvijo zakonske zveze:	
4. Spol:	5. Državljanstvo:
6. Rojstni datum (dan, mesec, leto):	7. Rojstni kraj (država, kraj):
8. Zakonski stan:	9. Poklic:
10. Prejšnje začasno prebivališče v Republiki Sloveniji (naselje, ulica in hišna številka):	
11. Kraj prebivanja oziroma sedanje začasno prebivališče v Republiki Sloveniji (naselje, ulica in hišna številka):	
12. Datum vstopa na območje Republike Slovenije:	
13. Razlog prebivanja v Republiki Sloveniji, zaradi katerega je bilo izdano dovoljenje za začasno prebivanje:	
14. Način zagotovitve (viri) sredstev za preživljanje:	
15. Dokazilo o zdravstvenem zavarovanju:	
16. Vrsta in številka potnega lista ali osebne izkaznice, datum in kraj izdaje ter njena veljavnost:	

17. Datum vložitve prošnje:	18. Podpis vlagatelja prošnje:

Izpolni uradna oseba

Številka odločbe:	Datum izdaje:
Opombe:	
Prošnjo sprejel:	Prošnjo rešil:

V postopku bo organ po uradni dolžnosti pridobil naslednje podatke:

- o dovoljenjih za začasno prebivanje v Republiki Sloveniji,
- o obveznem zdravstvenem zavarovanju v Republiki Sloveniji, kadar tujec pri dokazilu o zdravstvenem zavarovanju navede, da je v Republiki Sloveniji obvezno zdravstveno zavarovan,
- iz matičnega registra Republike Slovenije o rojstvu ali sklenjeni zakonski zvezi tujca na območju Republike Slovenije oziroma o drugih matičnih dejstvih, če so vpisana v matični register.

REPUBLIKA SLOVENIJA

.....
(upravna enota)

PROŠNJA ZA IZDAJO OZIROMA PODALJŠANJE DOVOLJENJA ZA ZAČASNO PREBIVANJE
(ustrezno obkroži)
ZA DRUŽINSKEGA ČLANA DRŽAVLJANA ŠVICARSKE KONFEDERACIJE[1]

prostor za fotografijo

Sprejeta dne:	
Št. prošnje:	**Taksa:**
	☐ **plačana** ☐ **neplačana**

1. EMŠO državljana Švicarske konfederacije (če je določena), ki združuje družinskega člana:
2. Priimek in ime državljana Švicarske konfederacije, ki združuje družinskega člana:
3. Kraj prebivanja oziroma sedanje začasno ali stalno prebivališče državljana Švicarske konfederacije v Republiki Sloveniji (naselje, ulica in hišna številka):

4. EMŠO družinskega člana, če je določena:	
5. Priimek in ime:	
6. Priimek pred sklenitvijo zakonske zveze:	
7. Spol:	8. Državljanstvo:
9. Rojstni datum (dan, mesec, leto):	10. Rojstni kraj (država, kraj):
11. Zakonski stan:	
12. Zadnje stalno oziroma začasno prebivališče v tujini ali v Republiki Sloveniji (država, kraj, ulica in hišna številka):	
13. Kraj prebivanja v Republiki Sloveniji oziroma sedanje začasno prebivališče v Republiki Sloveniji (naselje, ulica in hišna številka):	

[1] V vse rubrike, razen v rubrike 1, 2 in 3 se vpišejo podatki o družinskem članu, za katerega se vlaga prošnja za izdajo dovoljenja za prebivanje.

14. Datum vstopa na območje Republike Slovenije:	
15. Sorodstveno oziroma drugo razmerje z državljanom Švicarske konfederacije:	
16. Način zagotovitve (viri) sredstev za preživljanje:	
17. Dokazilo o zdravstvenem zavarovanju:	
18. Vrsta in številka potnega lista ali osebne izkaznice, datum in kraj izdaje ter njena veljavnost:	
19. Datum vložitve prošnje:	20. Podpis vlagatelja prošnje:

Izpolni uradna oseba

Številka odločbe:	Datum izdaje:
Dovoljenje velja do:	Opombe:
Prošnjo sprejel:	Prošnjo rešil:

V postopku bo organ po uradni dolžnosti pridobil naslednje podatke:

- iz matičnega registra Republike Slovenije o rojstvu ali sklenjeni zakonski zvezi tujca na območju Republike Slovenije oziroma o drugih matičnih dejstvih, če so vpisana v matični register,
- o obveznem zdravstvenem zavarovanju v Republiki Sloveniji, kadar tujec pri dokazilu o zdravstvenem zavarovanju navede, da je v Republiki Sloveniji obvezno zdravstveno zavarovan.

REPUBLIKA SLOVENIJA

.....
(upravna enota)

PROŠNJA ZA IZDAJO DOVOLJENJA ZA STALNO PREBIVANJE ZA DRUŽINSKEGA ČLANA DRŽAVLJANA ŠVICARSKE KONFEDERACIJE[1]

prostor za fotografijo

Sprejeta dne:	
Št. prošnje:	**Taksa:**
	☐ **plačana** ☐ **neplačana**

1. EMŠO državljana Švicarske konfederacije (če je določena), ki združuje družinskega člana:
2. Priimek in ime državljana Švicarske konfederacije, ki združuje družinskega člana:
3. Kraj prebivanja oziroma sedanje začasno ali stalno prebivališče državljana Švicarske konfederacije v Republiki Sloveniji (naselje, ulica in hišna številka):

4. EMŠO družinskega člana, če je določena:	
5. Priimek in ime:	
6. Priimek pred sklenitvijo zakonske zveze:	
7. Spol:	8. Državljanstvo:
9. Rojstni datum (dan, mesec, leto):	10. Rojstni kraj (država, kraj):
11. Zakonski stan:	
12. Prejšnje začasno prebivališče v Republiki Sloveniji (naselje, ulica in hišna številka):	
13. Kraj prebivanja oziroma sedanje začasno prebivališče v Republiki Sloveniji (naselje, ulica in hišna številka):	

[1] V vse rubrike, razen v rubrike 1, 2 in 3 se vpišejo podatki o družinskem članu, za katerega se vlaga prošnja za izdajo dovoljenja za prebivanje.

14. Datum vstopa na območje Republike Slovenije:	
15. Sorodstveno oziroma drugo razmerje z državljanom Švicarske konfederacije:	
16. Način zagotovitve (viri) sredstev za preživljanje:	
17. Dokazilo o zdravstvenem zavarovanju:	
18. Vrsta in številka potnega lista ali osebne izkaznice, datum in kraj izdaje ter njena veljavnost:	
19. Datum vložitve prošnje:	20. Podpis vlagatelja prošnje:

Izpolni uradna oseba

Številka odločbe:	Datum izdaje:
Opombe:	
Prošnjo sprejel:	Prošnjo rešil:

V postopku bo organ po uradni dolžnosti pridobil naslednje podatke:

- o dovoljenjih za začasno prebivanje v Republiki Sloveniji,
- iz matičnega registra Republike Slovenije o rojstvu ali sklenjeni zakonski zvezi tujca na območju Republike Slovenije oziroma o drugih matičnih dejstvih, če so vpisana v matični register,
- o obveznem zdravstvenem zavarovanju v Republiki Sloveniji, kadar tujec pri dokazilu o zdravstvenem zavarovanju navede, da je v Republiki Sloveniji obvezno zdravstveno zavarovan.

REPUBLIKA SLOVENIJA

.....
(upravna enota)

PROŠNJA ZA IZDAJO DOVOLJENJA ZA ZAČASNO PREBIVANJE ZA IZVAJALCA STORITEV, KI NI DRŽAVLJAN ŠVICARSKE KONFEDERACIJE

prostor za fotografijo

Sprejeta dne:	
Št. prošnje:	**Taksa:**
	☐ **plačana** ☐ **neplačana**

1. EMŠO, če je določena:	
2. Priimek in ime:	
3. Priimek pred sklenitvijo zakonske zveze:	
4. Spol:	5. Državljanstvo:
6. Rojstni datum (dan, mesec, leto):	7. Rojstni kraj (država, kraj):
8. Zakonski stan:	
9. Zadnje stalno oziroma začasno prebivališče v tujini ali v Republiki Sloveniji (država, kraj, ulica in hišna številka):	
10. Kraj prebivanja v Republiki Sloveniji oziroma sedanje začasno prebivališče v Republiki Sloveniji (naselje, ulica in hišna številka):	
11. Datum vstopa na območje Republike Slovenije:	
12. Razlog prebivanja v Republiki Sloveniji:	
13. Vrsta in številka potnega lista ali osebne izkaznice, datum in kraj izdaje ter njena veljavnost:	
14. Datum vložitve prošnje:	15. Podpis vlagatelja prošnje:

Izpolni uradna oseba

Številka odločbe:	Datum izdaje:
Dovoljenje velja od: do:	Opombe:
Prošnjo sprejel:	Prošnjo rešil:

PRILOGA št. 3:
Obrazci potrdil o vloženi prošnji

REPUBLIKA SLOVENIJA

.....
(upravna enota)

POTRDILO O VLOŽENI PROŠNJI ZA IZDAJO OZIROMA PODALJŠANJE DOVOLJENJA ZA ZAČASNO PREBIVANJE
(ustrezno obkroži)
ZA DRŽAVLJANA ŠVICARSKE KONFEDERACIJE

To potrdilo državljanu Švicarske konfederacije dovoljuje prebivanje v Republiki Sloveniji do dokončne odločitve o prošnji.

1. Priimek in ime:	
2. Rojstni datum (dan, mesec, leto):	3. Državljanstvo:
4. Kraj prebivanja v Republiki Sloveniji oziroma sedanje začasno prebivališče v Republiki Sloveniji (naselje, ulica in hišna številka):	
5. Datum vložitve prošnje:	6. Datum izdaje potrdila:
7. Uradna oseba:	Žig:

REPUBLIKA SLOVENIJA

.....
(upravna enota)

POTRDILO O VLOŽENI PROŠNJI ZA IZDAJO OZIROMA PODALJŠANJE DOVOLJENJA ZA ZAČASNO PREBIVANJE
(ustrezno obkroži)
ZA DRUŽINSKEGA ČLANA DRŽAVLJANA ŠVICARSKE KONFEDERACIJE

To potrdilo velja kot dovoljenje za začasno prebivanje do dokončne odločitve o prošnji. Potrdilo tujcu dovoljuje prebivanje v Republiki Sloveniji, ne dovoljuje pa mu prehajanja državne meje.

1. Priimek in ime:	
2. Rojstni datum (dan, mesec, leto):	3. Državljanstvo:
4. Kraj prebivanja v Republiki Sloveniji oziroma sedanje začasno prebivališče v Republiki Sloveniji (naselje, ulica in hišna številka):	
5. Datum vložitve prošnje:	6. Datum izdaje potrdila:
7. Uradna oseba:	Žig:

REPUBLIKA SLOVENIJA

.....
(upravna enota)

POTRDILO O VLOŽENI PROŠNJI ZA IZDAJO DOVOLJENJA ZA ZAČASNO PREBIVANJE ZA IZVAJALCA STORITEV, KI NI DRŽAVLJAN ŠVICARSKE KONFEDERACIJE

To potrdilo velja kot dovoljenje za začasno prebivanje do dokončne odločitve o prošnji. Potrdilo tujcu dovoljuje prebivanje v Republiki Sloveniji, ne dovoljuje pa mu prehajanja državne meje.

1. Priimek in ime:	
2. Rojstni datum (dan, mesec, leto):	3. Državljanstvo:
4. Kraj prebivanja v Republiki Sloveniji oziroma sedanje začasno prebivališče v Republiki Sloveniji (naselje, ulica in hišna številka):	
5. Datum vložitve prošnje:	6. Datum izdaje potrdila:
7. Uradna oseba:	Žig:

2921. Pravilnik o upravljanju večstanovanjskih stavb

Na podlagi drugega odstavka 9. člena Stanovanjskega zakona (Uradni list RS, št. 69/03, 18/04 – ZVKSES, 47/06 – ZEN, 45/08 – ZVEtL in 57/08) izdaja minister za okolje in prostor

PRAVILNIK
o upravljanju večstanovanjskih stavb

1. člen

(vsebina)

Ta pravilnik natančneje določa posle upravljanja in pooblastila upravnika ter merila delitve obratovalnih stroškov v večstanovanjski stavbi (v nadaljnjem besedilu: stavba).

I. POSLI UPRAVLJANJA

1. Odločanje z večinskim soglasjem (več kot 50% soglasje)

2. člen

(redno upravljanje)

(1) Etažni lastniki (v nadaljnjem besedilu: lastniki) sprejemajo odločitve, ki štejejo med posle rednega upravljanja, z večinskim soglasjem (več kot 50%) po solastniških deležih.

(2) Med posle rednega upravljanja sodijo odločitve v zvezi z:

– obratovanjem in vzdrževanjem stavbe,
– določitvijo in razrešitvijo upravnika,
– imenovanjem in razrešitvijo nadzornega odbora,
– oddajanjem skupnih delov v najem,
– sprejemanjem načrta vzdrževanja,
– rezervnim skladom in odločanje o morebitnem povečanju prispevka lastnikov v rezervni sklad,
– sprejemanjem hišnega reda,
– odločanjem o vgradnji dodatnih merilnih naprav, ki omogočajo posredno določanje porabe (za toploto, hladno in toplo vodo) in
– odločanjem o vseh drugih poslih, ki so potrebni za normalno bivanje v stavbi.

3. člen

(pogodba o opravljanju upravniških storitev)

Pogodba o opravljanju upravniških storitev je sklenjena, ko jo podpiše upravnik in lastniki, ki imajo več kot 50% solastniških deležev, oziroma pooblaščenci iz tretjega odstavka 53. člena Stanovanjskega zakona (Uradni list RS, št. 69/03, 18/04 – ZVKSES, 47/06 – ZEN, 45/08 – ZVEtL in 57/08 – v nadaljnjem besedilu: zakon).

4. člen

(odpoved pogodbe o opravljanju upravniških storitev)

(1) Pogodba o opravljanju upravniških storitev je veljavno odpovedana, ko sklep o odstopu od te pogodbe podpišejo lastniki z več kot 50% večino po solastniških deležih. Sklep iz prejšnjega stavka se lahko sprejme s podpisovanjem listine ali se zabeleži v zapisniku zbora lastnikov.

(2) Eden od lastnikov, ki ga pooblastijo ostali lastniki, mora upravniku poleg same odpovedi s priporočeno pošto vročiti tudi sklep iz prejšnjega odstavka. Odpovedni rok začne teči z dnem vročitve sklepa.

(3) Če pogodbo o opravljanju upravniških storitev odpove upravnik, mora pisno odpoved vročiti vsakemu lastniku v njegov hišni predalčnik in jo objaviti na oglasni deski.

(4) Kadar je lastnica stanovanja, poslovnega prostora, garaže ipd. (v nadaljnjem besedilu: posamezni del) pravna oseba, se odpoved naslovi na njen sedež.

5. člen

(vpis v register upravnikov)

(1) Upravnik mora ob vpisu v register upravnikov predložiti na vpogled originalno pogodbo o opravljanju upravniških storitev. Kopijo pogodbe iz prejšnjega stavka shrani upravni organ.

(2) Ko gre za vpis novega in izbris starega upravnika, mora novi upravnik na zahtevo upravnega organa predložiti na vpogled tudi originalno dokazilo o pravilno podani odpovedi prejšnjemu upravniku. Kopijo navedenega dokazila shrani upravni organ. Upravni organ vpiše novega upravnika po izteku odpovednega roka.

6. člen

(imenovanje in razrešitev nadzornega odbora)

(1) Če lastniki imenujejo nadzorni odbor, s sklepom imenujejo in razrešijo njegove člane ter določijo čas trajanja njihovega mandata. Člani nadzornega odbora izmed sebe imenujejo predsednika.

(2) Nadzorni odbor opravlja izključno naloge, določene v zakonu.

7. člen

(načrt vzdrževanja)

(1) Upravnik v skladu s predpisi o standardih vzdrževanja stanovanjskih stavb in stanovanj pripravi načrt vzdrževanja skupnih delov stavbe.

(2) Obvezen sestavni del načrta vzdrževanja je ovrednotenje potrebnih sredstev za realizacijo, dinamika izvajanja (če gre za obdobje, daljše od leta dni) ter možni viri za izvedbo načrta vzdrževanja. V primeru, ko zahteva načrt vzdrževanja višja sredstva od trenutno razpoložljivih sredstev rezervnega sklada in predvidenih minimalnih vplačil v rezervni sklad, mora načrt opredeliti tudi potrebna višja vplačila v rezervni sklad, višje akontativno zbiranje sredstev in druge možne finančne vire.

(3) Sprejet načrt vzdrževanja stavbe je neposredna podlaga upravniku za izvršitev načrtovanih del.

(4) Upravnik izvrši dela, določena v sprejetem v načrtu vzdrževanja stavbe. Če pride pri izvajanju načrta vzdrževanja do časovnega zamika, se lastniki lahko odločijo, da neizvršene naloge postanejo sestavni del novega načrta vzdrževanja.

8. člen

(izbira ponudnika)

(1) Pri pridobivanju ene ali več ponudb dobaviteljev je upravnik odgovoren za pravilno in smotrno izvedbo postopka, preverjanje cene ali najugodnejše ponudbe.

(2) V primeru, ko je za izvedbo posameznih del potrebno pridobiti več ponudb dobaviteljev ali izvajalcev skladno z 58. členom zakona, postopek zbiranja ponudb izvede upravnik. Nadzorni odbor lahko predlaga ponudnike, ki jih je upravnik dolžan pozvati k predložitvi ponudbe. Povabilo k predložitvi ponudb obsega zlasti: predmet naročila s popisom del, rok, do katerega se zbirajo ponudbe, obrazec ponudbe, merila za izbiro najugodnejše ponudbe. Upravnik lahko zahteva, da ponudniki formalno nepopolno ponudbo v določenem roku popravijo, dopolnijo ali pojasnijo, pri čemer pa niso dovoljene spremembe ali dopolnitve, ki bi vplivale na razvrstitev ponudbe, kot je cena in tehnične specifikacije.

(3) Upravnik pregleda ponudbe in jih oceni na podlagi meril za izbiro najugodnejše ponudbe, izdela poročilo o izvedbi naročila in predlaga nadzornemu odboru ali predstavniku lastnikov izbiro najugodnejše ponudbe. Poročilo vsebuje zlasti naslednje podatke: navedbo ponudnikov, ki jim je bilo poslano povabilo k predložitvi ponudb, datum odpiranja ponudb, navedbo prejetih ponudb, ocenjevanje ponudb, obrazložen predlog za izbiro najugodnejše ponudbe. Upravnik in nadzorni odbor ali predstavnik lastnikov izbereta najugodnejšo ponudbo. Če upravnik in nadzorni odbor ali predstavnik lastnikov ne potrdita predloga za izbor najugodnejše ponudbe, upravnik postopek zbiranja v celoti ponovi.

9. člen

(hišni red)

(1) Lastniki lahko sprejmejo hišni red, s katerim določijo pravice in obveznosti uporabnikov posameznih delov stavbe z namenom, da se zagotovijo pogoji za nemoteno uporabo teh delov, zavaruje varnost in red ter zagotovi mir in čistoča v stavbi, tako da se z njim določijo temeljna pravila sosedskega sožitja kot na primer:

– hišni mir (omejitve uporabe gospodinjskih strojev in naprav po določeni uri),

– uporaba skupnih delov (način dostopnosti in varovanja naprav, ki služijo celotni stavbi, način uporabe skupnih hodnikov, kleti, ipd.),

– grobe kršitve hišnega reda, ki so lahko podlaga za vložitev izključitvene tožbe,

– način ugotavljanja in odprave kršitev hišnega reda,

– pogoji, pod katerimi se dovoljuje bivanje domačih živali v stanovanju (nošenje nagobčnikov, vodenje na povodcih, ipd.) in

– druga pravila ravnanja, za katere lastniki menijo, da jih je potrebno urediti v hišnem redu.

(2) Določila hišnega reda morajo spoštovati vse osebe, ki bivajo, poslujejo ali se nahajajo v stavbi.

(3) Hišni red se izobesi na vseh oglasnih deskah stavbe ali na način, kot ga določijo lastniki.

10. člen

(sklic zbora)

(1) Zbor mora biti sklican na način, da se ga lahko udeleži čim več lastnikov.

(2) Pred pričetkom odločanja preveri sklicatelj zbora sklepčnost tako, da pridobi podpise prisotnih na seznamu lastnikov, na katerem so pripisani njihovi solastniški deleži.

(3) Če zbor lastnikov ni sklepčen, se prisotni lahko z večino odločijo o sklicu ponovljenega zbora, za katerega mora upravnik posredovati vabila najmanj 14 dni pred ponovljenim zasedanjem zbora.

(4) Lastniki se lahko na zboru, ki ni sklepčen, z večino prisotnih odločijo tudi za odločanje s podpisovanjem listine. V tem primeru se podpisovanje listine izvede skladno s 35. členom zakona in tem pravilnikom.

11. člen

(potrditev zapisnika)

(1) Zapisnik zbora lastnikov mora biti razumljiv, popoln in ustrezati dejansko sprejetim sklepom.

(2) Lastnika, določena za potrditev zapisnika, lahko odklonita potrditev le v primeru, če ni skladen z vsebinami, navedenimi v prejšnjem odstavku. Zavrnitev podpisa zapisnika pisno utemeljita.

(3) Upravnik mora pomanjkljivosti ali nepravilnosti, ugotovljene s strani overoviteljev, odpraviti v novem zapisniku v roku 7 dni po zavrnitvi podpisa.

(4) Upravnik prične s postopkom uresničevanja sprejetih sklepov, navedenih v zapisniku zbora lastnikov takrat, ko je zapisnik potrjen.

12. člen

(odločanje s podpisovanjem listine)

(1) S podpisovanjem listine se lahko odloča tako, da en izvod listine prejmejo v podpis vsi lastniki ali da vsak lastnik prejme v podpis svoj izvod listine.

(2) Postopek odločanja s podpisovanjem listine lahko vodi upravnik, nadzorni odbor, eden ali več lastnikov.

(3) Tisti, ki je postopek vodil, mora upravniku vročiti listine, na podlagi katerih upravnik ugotovi rezultat glasovanja, ki ga objavi na oglasni deski in pošlje lastnikom posameznih delov, ki so oddani v najem. Rezultat glasovanja vsebuje navedbo sklepa in seštevek solastniških deležev, s katerimi je bil posamezni sklep sprejet ali zavrnjen.

(4) V stavbah, v katerih upravnik ni imenovan, objavi rezultat glasovanja tisti, ki je postopek vodil.

2. **Odločanje z več kot tričetrtinskim soglasjem (več kot 75% soglasje)**

13. člen

(posli, ki zahtevajo več kot tričetrtinsko soglasje)

(1) Lastniki se z več kot tremi četrtinami solastniških deležev (75%) odločajo o:

– sklenitvi pogodbe o medsebojnih razmerjih;

– opravljanju dovoljene dejavnosti v delu stanovanja;

– zavarovanju stavbe;

– vseh izboljšavah, ki ne štejejo za vzdrževanje, za katere ni potrebno pridobiti gradbenega dovoljenja, pomenijo pa vgraditev novih naprav, opreme, instalacij ali njihovo nadomestitev pred potekom pričakovane dobe trajanja, kamor sodijo na primer zgodnja obnova (prenova) kurilnice, toplotnih postaj ali podpostaj, kar ima za posledico prehod na drug energent (iz trdega goriva ali kurilnega olja na plin ipd.), namestitev klima naprav na skupne dele (fasado, streho stavbe), agregatov za proizvodnjo električne energije, sončnih zbiralnikov ali sončnih celic ter vgradnja izolacije ali materialov, ki se vgrajujejo z namenom učinkovite rabe energije, ipd.

(2) Kadar gre za posege, ki spreminjajo zunanji izgled stavbe, morajo lastniki upoštevati občinske prostorske akte in predpise iz 155. člena zakona.

3. **Odločanje s soglasjem vseh lastnikov (100% soglasje)**

14. člen

(posli, ki zahtevajo soglasno odločanje)

Lastniki se soglasno (100%) odločajo o:

– sporazumu o določitvi ali spremembi solastniških deležev za potrebe izvajanja zakona,

– spremembi razmerja med skupnimi in posameznimi deli,

– omejitvi rabe posameznih delov (prepoved uporabe stanovanja v druge namene),

– omejitvi rabe skupnih delov (prepoved uporabe skupnih delov v druge namene),

– sporazumu o določitvi posebnih skupnih delov ter solastniških deležev na posebnih skupnih delih,

– spremembi namembnosti posameznega stanovanja,

– vseh izboljšavah in gradbenih delih, za katera je potrebno pridobiti gradbeno dovoljenje in

– določitvi upravnika v stavbah, kjer to po zakonu ni obvezno.

4. **Odločanje v primeru solastništva in po pooblastilu**

15. člen

(odločanje v primeru solastništva)

V primeru solastništva posameznega dela stavbe, se pri odločanju šteje, da vsak solastnik odloča le v višini svojega solastniškega deleža.

16. člen

(odločanje po pooblastilu)

(1) Lastnik ali solastnik lahko za odločanje pisno pooblasti drugo osebo.

(2) Pooblastilo je lahko dano trajno ali za posamezno odločanje. V primeru trajnega pooblastila, mora biti le-to notarsko overjeno.

II. POOBLASTILA IN NALOGE UPRAVNIKA

17. člen

(letno poročilo)

Upravnik pripravi letno poročilo v skladu s predpisi o izdelavi poročila o upravnikom delu. V primeru, da lastniki z večinskim soglasjem vseh lastnikov ugotovijo, da poročilo ne vsebuje vseh predpisanih podatkov, da so podatki napačni ali nerazumljivi, je upravnik dolžan odpraviti pomanjkljivosti v

poročilu v roku 14 dni od pisne seznanitve z zavrnitvijo poročila in ga ponovno vložiti v hišni predalčnik vsakega lastnika ter poslati lastnikom posameznih delov, ki so oddani v najem.

18. člen

(vpogled v listine)

V vsebino listin iz 65. člena zakona lahko lastniki pri upravniku vpogledajo ali iz njih prepišejo podatke ob navzočnosti upravnika ali njegovega predstavnika v času njegovih uradnih ur. Na zahtevo lastnika upravnik proti plačilu listine kopira.

19. člen

(hramba listin)

(1) Upravnik trajno hrani dokumentacijo, s katero razpolaga, vezano na graditev in vzdrževanje stavbe ter vse pogodbe, vezane na spremembo lastništva skupnih prostorov.

(2) Zapisniki zborov lastnikov in listine o glasovanju, glede katerih so se odločitve izvršile, se hranijo pet let.

(3) Računovodske in finančne listine se hranijo skladno z materialnimi predpisi.

20. člen

(opozarjanje na zapadle obveznosti)

(1) Če lastnik stanovanja ne poravna svojih obveznosti iz naslova obratovanja stavbe pravočasno, mu upravnik pošlje pisni opomin. V primeru, da lastnik teh obveznosti ne poravna tudi po prejemu opomina, postopa upravnik skladno z 71. členom zakona, razen če se upravnik s tretjimi osebami s pogodbo ni dogovoril drugače.

(2) Če gre za stanovanje, oddano v najem, pošlje upravnik pisni opomin iz prejšnjega odstavka najemniku, obenem pa v vednost tudi lastniku stanovanja.

21. člen

(končno poročilo in končni obračun upravnika)

(1) Upravnik mora v roku 60 dni po izteku pogodbe o opravljanju upravniških storitev pripraviti končno poročilo in obračun po stanju na dan prenehanja pogodbe o opravljanju upravniških storitev.

(2) Končno poročilo mora vsebovati vse informacije o dejanskem, finančnem in premoženjsko-pravnem stanju stavbe in neizvedenih delih iz sprejetega načrta vzdrževanja. Končnemu poročilu mora upravnik priložiti vse pogodbe, dovoljenja in seznam lastnikov s solastniškimi deleži.

(3) Končni obračun mora vsebovati saldo prenesenih sredstev rezervnega sklada, saldo sredstev obratovalnih in drugih stroškov vzdrževanja stavbe, stanje neporavnanih obveznosti lastnikov in neporavnanih računov dobaviteljem.

III. DELITEV OBRATOVALNIH STROŠKOV

22. člen

(merila delitve)

(1) Za potrebe delitve obratovalnih stroškov po tem pravilniku se stanovanja in poslovni prostori štejejo za posamezne enote (v nadaljnjem besedilu: posamezne enote).

(2) Kadar so v posameznih enotah vgrajene merilne naprave, ki omogočajo individualni odjem in obračun dobav ter storitev, se obratovalni stroški delijo po dejanski porabi.

(3) Kadar naprave v stavbi ne omogočajo individualnega odjema in obračuna dobav ter storitev za njene posamezne enote, se obratovalni stroški, ki nastajajo na njenih skupnih delih in po posameznih enotah, delijo bodisi glede na površino posamezne enote, bodisi glede na število posameznih enot ali pa glede na število uporabnikov posamezne enote.

23. člen

(delitev stroškov garaže)

(1) Uporabnike garaž, garažnih boksov, parkirnih mest ipd. (v nadaljnjem besedilu: garaže) bremenijo le obratovalni stroški, ki so dejansko povezani z njihovo uporabo.

(2) Kadar iz računa ni razvidna višina stroškov, ki bremenijo uporabnike garaž, se le-ti določijo glede na razmerje površin posameznih enot in garaž.

(3) Stroški iz prejšnjega odstavka, ki odpadejo na garaže, se delijo po številu garaž.

24. člen

(ločen poslovni prostor)

Kadar je v stavbi poslovni prostor, ki je fizično ločen od skupnih delov stavbe in njegova uporaba ni povezana z uporabo skupnih delov, bremenijo uporabnike poslovnega prostora le tisti obratovalni stroški, ki dejansko nastajajo z uporabo tega prostora.

1. **Delitev stroškov po površini posamezne enote**

25. člen

(delitev stroškov po površini)

(1) Glede na površino posamezne enote stavbe se delijo stroški:

– toplote oziroma goriva v kotlovnici za ogrevanje prostorov,

– dimnikarskih storitev,

– obratovalni stroški kotlovnice (pregledi kotlovnice, toplotnih postaj, plače kurjača ipd.),

– skupne porabe elektrike (dvigala, razsvetljava skupnih prostorov in skupnih delov) in

– kemične priprave vode za ogrevanje.

(2) Za potrebe delitve stroškov po tem členu se upošteva ogrevana neto površina posamezne enote skladno s predpisom, ki ureja način delitve in obračuna stroškov za toploto v stavbah z več odjemalci.

(3) V stavbah, ki se oskrbujejo s toploto prek skupnega sistema za ogrevanje in ima večina posameznih enot glede na solastniške deleže vgrajene merilne naprave, ki omogočajo indikacijo dejanske porabe toplote za ogrevanje posamezne enote, se stroški za toploto obračunavajo v skladu s predpisom iz prejšnjega odstavka.

(4) Če dobavitelj toplote iz omrežja dobavlja toploto več stavbam hkrati iz skupne podpostaje ali če se več stavb ogreva iz skupne kotlovnice, se stroški za porabo toplote posamezne stavbe določijo v skladu z drugim odstavkom 93.a člena Energetskega zakona (Uradni list RS, št. 27/07 – uradno prečiščeno besedilo in 70/08).

2. **Delitev stroškov na posamezno enoto**

26. člen

(delitev stroškov na posamezne enote)

Glede na število posameznih enot stavbe, se v enakem deležu delijo stroški:

– hišniških opravil,

– deratizacije, dezinsekcije, drugih sanitarnih pregledov,

– čiščenja oziroma vzdrževanja bivalnega okolja (košnja zelenic, čiščenje dostopnih poti, peskovnikov, odprtih parkirnih površin, obrezovanje živih mej in dreves ...),

– nabave drobnega orodja, namenjenega izključno stavbi,

– telefonskih linij v dvigalu,

– reševanja iz dvigala,

– čiščenja jaškov za smeti,

– čiščenja snega – zimska služba,

– stroški raznih drobnih popravil na skupnih delih zaradi dotrajanosti (popravila ključavnic, samozapiral, okovja oken in vrat, zamenjava svetil, žarnic, stikal, tipk in varovalk, zamenjava razbitih stekel ipd.),

– varstva pred požarom in

– razni fiksni stroški, ki nastajajo neodvisno od opravljenih storitev ter dobav (priključna moč, priključek na infrastrukturo ipd.).

3. **Delitev stroškov po številu uporabnikov posameznih enot**

27. člen

(delitev stroškov po številu uporabnikov posamezne enote)

(1) Stroški, ki se delijo po številu uporabnikov posamezne enote, so stroški:

– porabe vode in kanalščina,

– poraba energije za pripravo tople vode,

– odvoza odpadkov, najema zabojnikov za odpadke ter drugi komunalni stroški,

– čiščenja skupnih prostorov in

– stroški čiščenja kanalizacije in praznjenja septičnih jam.

(2) V stavbah, kjer imajo vse posamezne enote vgrajene merilne naprave za merjenje porabe vode, se stroški za porabo vode obračunavajo po dejanski uporabi. Če prihaja do razlike pri porabi vode med glavno merilno napravo in merilnimi posameznih enot, se nastala razlika deli sorazmerno glede na porabo posameznih enot.

(3) Če so vgrajene merilne naprave za merjenje porabe vode v več kot polovici posameznih enot glede na solastniške deleže, plačajo uporabniki porabo vode po izkazani porabi na njihovih merilnih napravah. Razliko v porabi vode med glavno merilno napravo in porabo vode, ki jo plačajo uporabniki posameznih enot z merilnimi napravami, poravnajo vsi preostali uporabniki po številu uporabnikov posamezne enote.

(4) V primeru, ko za posamezni mesec ni mogoče odčitati porabe vode za posamezno enoto (okvara, odsotnost uporabnika, zamuda pri posredovanju podatka, ipd.), se za ta mesec strošek porabe vode za to posamezno enoto obračuna v višini porabe zadnjega meseca.

(5) V primeru, da toplota za pripravo tople vode v stavbi posebej ni merjena, znaša delež stroškov za pripravo tople vode 30% od celotnih stroškov za toploto.

(6) V stavbah, ki se oskrbujejo s toplo vodo prek skupnega sistema in ima večina posameznih enot, glede na solastniške deleže, vgrajene merilne naprave, ki omogočajo indikacijo dejanske porabe tople vode posamezne enote, se stroški za toploto obračunavajo v skladu s predpisom iz drugega odstavka 25. člena.

(7) Dokler v stavbi ni izvedena prva prodaja več kot polovice stanovanj v skladu z določili Zakona o o varstvu kupcev stanovanj in enostanovanjskih stavb (Uradni list RS, št. 18/04), se stroški iz tega člena delijo po vseh posameznih enotah.

28. člen

(določitev števila uporabnikov posamezne enote)

(1) Za uporabnike posamezne enote se štejejo osebe, ki jo dejansko uporabljajo. Za dejansko uporabo se šteje, če je posamezna enota zasedena vsaj 15 dni v mesecu. Kadar gre za posamezno enoto, ki se uporablja občasno (sekundarno stanovanje), pa se šteje, da je dejansko uporabljena, če je zasedena vsaj 6 dni v mesecu.

(2) V primeru, da je posamezna enota nezasedena, se stroški, ki se delijo po številu uporabnikov, za to enoto ne obračunajo, kar ne velja v primeru drugega odstavka 27. člena tega pravilnika.

(3) Lastnike psov se bremeni s stroški čiščenja skupnih prostorov za vsakega psa v višini polovice stroška, ki odpade na enega uporabnika.

29. člen

(sporočanje števila uporabnikov)

(1) Lastnik posamezne enote ali najemnik, če gre za najemno posamezno enoto, mora upravniku sporočiti podatke o številu uporabnikov.

(2) Če lastniki ali najemniki upravniku ne sporočijo števila uporabnikov posamezne enote pravočasno ali mu števila sploh ne sporočijo, upravnik upošteva, kot da to posamezno enoto uporablja dvakrat toliko oseb, kot se šteje za primerno skladno s 14. členom Pravilnika o dodeljevanju neprofitnih stanovanj v najem (Uradni list RS, št. 14/04, 34/04 in 62/06), pri čemer se upošteva površina stanovanja brez plačila lastne udeležbe in varščine.

(3) Za vzpostavitev evidence, potrebne za delitev stroškov po številu uporabnikov posamezne enote, morajo lastniki ali najemniki upravniku najkasneje v roku dveh mesecev po uveljavitvi tega pravilnika sporočiti število oseb, ki posamezno enoto uporabljajo. Obrazec za sporočanje števila uporabnikov je sestavni del tega pravilnika in ga lastnikom ali najemnikom posreduje upravnik.

(4) Lastniki ali najemniki morajo vse morebitne spremembe števila uporabnikov sporočiti upravniku najkasnje v roku 15 dni po nastali spremembi. Upravnik upošteva vsako nastalo spremembo pri prvem naslednjem obračunskem obdobju. Za verodostojnost podatka se jamči s podpisom. V primeru spremembe uporabnik priloži tudi ustrezne dokazne listine kot na primer potrdilo o odjavi stalnega bivališča ali spremembi bivališča, dokazilo o daljši odsotnosti zaradi službenih, šolskih ali študijskih obveznosti, zdravljenja, izpisek iz rojstne matične knjige ali druga ustrezna dokazila.

(5) Upravnik na podlagi prejetih sporočil o uporabnikih posameznih enot sestavi seznam posameznih enot s številom uporabnikov, brez navedbe osebnih podatkov, in ga obesi na oglasni deski.

(6) Uporabnik, ki prebiva v stavbi, lahko pisno opozori upravnika o večjem številu uporabnikov določene posamezne enote kot jih je lastnik ali najemnik te enote sporočil. V tem primeru upravnik pozove lastnika ali najemnika, navedenega v pisnem opozorilu, k pojasnitvi in tako ugotovi dejansko stanje.

IV. PREHODNE IN KONČNA DOLOČBA

30. člen

(nedoločeni solastniški deleži)

Dokler solastniški deleži niso določeni, se ti določajo skladno z določili 3. člena Pravilnika o merilih za določitev prispevka etažnega lastnika v rezervni sklad in najnižji vrednosti prispevka (Uradni list RS, št. 11/04).

31. člen

(stroški upravljanja)

Zaradi prehoda na delitev obratovalnih stroškov po tem pravilniku upravnik ne sme zaračunati dodatnih stroškov.

32. člen

(uskladitev pogodb o medsebojnih razmerjih)

Lastniki morajo veljavne pogodbe o medsebojnih razmerjih uskladiti v delu, ki se nanaša na delitev obratovalnih stroškov, do začetka uporabe III. poglavja tega pravilnika.

33. člen

(veljavnost)

Ta pravilnik začne veljati petnajsti dan po objavi v Uradnem listu Republike Slovenije, določbe III. poglavja pa se začnejo uporabljati štiri mesece po objavi.

Št. 0071-175/2008
Ljubljana, dne 6. julija 2009
EVA 2008-2511-0004

Karl Erjavec l.r.
Minister
za okolje in prostor

PRILOGA 1

PRIJAVA ŠTEVILA ALI SPREMEMBE ŠTEVILA UPORABNIKOV POSAMEZNE ENOTE

Naslov posamezne enote:
(kraj, ulica, poštna št., identifikacijska št. posamezne enote)

_____

Posamezna enota se uporablja kot (ustrezno obkroži):

1. stanovanje, ki ga uporablja lastnik
2. stanovanje, ki je oddano v najem
3. sekundarno stanovanje
4. poslovni prostor
5. poslovni prostor, oddan v najem.

Naslov lastnika posamezne enote:
(kraj, ulica, poštna št., naziv in sedež pravne osebe)

_____

Lastnik ali najemnik:
(Ime, priimek, naziv in sedež pravne osebe)

_____

Izjavljam, da posamezno enoto od dne _____ dalje uporablja _____ uporabnikov in, da v posamezni enoti biva _____psov. S svojim podpisom jamčim za verodostojnost podatkov.

Ta izjava se uporablja za obračun vseh obratovalnih stroškov, ki se delijo v večstanovanjski stavbi na podlagi merila delitve stroškov po številu uporabnikov.

Datum: Podpis lastnika ali najemnika:

_____ _____

Izpolnjen obrazec dostavite po pošti, e-pošti, faksu ali osebno na sedež upravnika_____
(naziv, sedež)

2922. Pravilnik o uvedbi velikega namakalnega sistema na kompleksu imenovanem Namakalni sistem Gorišnica – Moškanjci

Na podlagi 85. člena Zakona o kmetijskih zemljiščih (Uradni list RS, št. 55/03 – uradno prečiščeno besedilo) izdaja minister za kmetijstvo, gozdarstvo in prehrano

PRAVILNIK
o uvedbi velikega namakalnega sistema na kompleksu imenovanem Namakalni sistem Gorišnica – Moškanjci

1. člen

S tem pravilnikom se uvede veliki namakalni sistem na kmetijskih zemljiščih iz 2. člena tega pravilnika na območju katastrskih občin Moškanjci, Gajevci, Zamušani, Gorišnica, Zagojiči in Tibolci, na kompleksu imenovanem Namakalni sistem Gorišnica – Moškanjci, v skupni površini 3.084.002 m^2 (v nadaljnjem besedilu: veliki namakalni sistem).

2. člen

(1) Izgradnja velikega namakalnega sistema se izvede dvofazno.

(2) Veliki namakalni sistem Gorišnica-Moškanjci-1. faza se uvede na kmetijskih zemljiščih z naslednjimi parcelnimi številkami:

– v k.o. Moškanjci:

1/1, 1/2, 2, 3, 4/1, 4/2, 5/1, 5/2, 6/1, 6/2, 7/1, 7/2, 8/1, 8/2, 9/1,9/2, 10/1, 10/2, 10/3, 10/4, 11/1, 11/3, 11/4, 11/5, 11/6, 11/7, 12/1, 12/2, 13/1, 13/2, 14/1, 14/2, 14/5, 15/1, 15/2, 15/3, 20/1, 21, 22, 24, 25, 26, 28, 29/1, 33, 34, 35, 36, 39/7, 43, 44, 45, 46, 47, 48, 49, 50/1, 50/2, 50/3, 51, 52, 53, 54, 55, 58, 59, 62, 71/2, 71/3, 71/4, 71/5, 72, 73, 74, 75, 76, 77, 78, 79, 80, 81, 82, 83, 84, 644/1, 644/2, 644/3, 644/5, 644/8, 644/9, 645, 646/2, 647/1, 647/2, 648, 649/1, 649/3, 656/1, 656/2, 656/3, 656/4, 656/5, 656/6, 656/7, 656/8, 657, 658/1, 658/2, 659, 660, 661, 663/1, 663/2, 664, 672/1, 673/2, 673/4, 680, 681, 682, 683/1, 683/2, 683/3, 684/1, 684/2, 685/1, 685/2, 685/3, 685/4;

– v k.o. Gajevci:

300, 301/1, 301/2.

(3) Veliki namakalni sistem Gorišnica-Moškanjci-2. faza se uvede na kmetijskih zemljiščih z naslednjimi parcelnimi številkami:

– v k.o. Moškanjci:

63, 70/15, 70/16, 70/10, 70/11, 70/2, 70/3, 70/4, 70/5, 70/6, 70/7, 71/1, 85, 86, 87, 88/1, 88/2, 89/1, 89/2, 89/3, 89/4, 89/5, 89/6, 89/7, 90, 91/1, 620, 621, 622, 634, 635, 637, 783/1, 783/2, 784, 785, 786, 787, 788, 789, 790, 791, 792, 793, 794, 795, 796, 797, 798, 799, 800, 801, 802/1, 802/2, 805/1, 805/2, 806, 807, 809/1, 810/1, 810/12, 813, 814, 815, 816, 817, 818, 819, 820, 821, 822, 823, 825, 826, 827, 829, 830, 831 in 832;

– v k.o. Gajevci:

315/1, 315/2, 316, 317, 318, 319, 320, 321, 322, 323/1, 324, 325/1, 326/1, 331/1, 331/2, 332, 333, 334, 335, 336, 337, 338, 339/2, 339/3, 339/4, 339/5, 340, 341/1, 341/2, 342, 343 in 496;

– v k.o. Zamušani:

27/1, 27/2, 30/1, 30/3, 31, 35, 47/1, 61/1, 61/2, 62/1, 62/2, 63/3, 63/4, 65, 68, 70/2, 70/3, 70/37, 70/38, 70/39, 70/40, 853/1, 853/2, 853/3, 855, 856/1 in 862;

– v k.o. Gorišnica:

384/1, 393/1, 393/4, 393/5, 393/6, 393/8, 400/1, 400/3, 401/1, 401/2, 401/3, 402/1, 402/2, 403, 422/1, 423/1, 424/2, 424/3, 424/4, 424/5, 424/6, 425/1, 425/2, 425/3, 426/1, 426/2, 427/1, 427/2, 428/1, 428/2, 429/1, 430/1, 430/3, 430/4, 433/1, 433/2, 434/2, 437/1, 438/1, 438/2, 438/3, 438/4, 440, 441/1, 441/2, 442/1, 442/2, 442/3, 443/1, 443/2, 444/2, 444/3, 444/4, 445/2, 445/3, 445/4, 446/1, 446/2, 447, 448, 449, 450/1, 450/2, 451/1, 451/2, 452/1, 452/10, 452/11, 452/12, 452/2, 452/3, 452/4, 452/5, 452/6, 452/7, 452/8, 452/9, 454, 455/1, 455/2, 455/3, 455/4, 456/1, 456/2, 457/1, 457/2, 458/1, 458/2, 458/3, 458/4, 460, 461, 462/1, 462/2, 463, 464, 465, 466, 467, 468, 469, 470, 471, 472/1, 472/2, 473, 474, 475/1, 475/2, 475/3, 476, 477, 478, 479, 480, 481, 482/1, 482/2, 482/3, 482/4, 483, 484, 485/1, 485/10, 485/11, 485/12, 485/13, 485/14, 485/15, 485/16, 485/17, 485/18, 485/19, 485/2, 485/20, 485/3, 485/4, 485/5, 485/6, 485/7, 485/8, 485/9, 486, 487, 488/1, 488/2, 489, 490, 491/1, 491/2, 493, 494/1, 494/2, 494/3, 494/4, 537/1, 537/2, 540, 541, 542, 543/1, 543/2, 543/3, 543/4, 544, 545, 546, 547, 551, 553/1, 553/3, 576, 577, 578, 579, 580, 581, 587, 588, 589, 590, 591, 592, 593, 594, 595, 596, 597, 598, 599, 600, 601, 602, 603, 604, 605, 606, 607, 608, 610, 611, 612, 613, 614, 616, 618, 622, 623, 624, 625, 626, 627/1, 627/2, 628/1, 628/2, 629, 630, 635, 636, 637, 640/1, 642, 643, 644, 645, 646 in 647;

– v k.o. Zagojiči:

198/1, 198/3, 200/1, 200/10, 200/11, 200/11, 200/12, 200/14, 200/2, 200/3, 200/4, 200/5, 200/8, 200/9, 201/1, 202/1, 202/2, 202/3, 202/5, 203/1, 203/2, 205/1, 205/2, 213/1, 213/2, 214/1, 214/2, 214/3, 215/1, 215/2, 216/1, 216/6, 217, 218/1, 218/2, 218/3, 219/1, 219/12, 219/13, 219/2, 219/4, 219/5, 219/6, 219/7, 219/9, 227/1, 228/1, 228/2 in 231/1;

– v k.o. Tibolci:

1057, 1058, 1059, 1061/1, 1061/2, 1062, 1063, 1064, 1065, 1066, 1067, 1068, 1069, 1070, 1071/1, 1071/2, 1072, 1073, 1074, 1075, 1076, 1077, 1078, 1079, 1080, 1081, 1082/1 in 1082/2.

3. člen

(1) Investitor izgradnje oziroma dograditve odvzemnega objekta (črpališča) in trafo postaje ter izgradnje primarnega in sekundarnega namakalnega omrežja velikega namakalnega sistema je Občina Gorišnica, Gorišnica 83, 2272 Gorišnica (v nadaljnjem besedilu: investitor). Investitor prevzema vse finančne obveznosti investicije.

(2) Investitorji terciarnega namakalnega omrežja so lastniki oziroma zakupniki zemljišč iz 2. člena tega pravilnika.

4. člen

(1) Predvidena melioracijska dela na velikem namakalnem sistemu so izgradnja oziroma dograditev odvzemnega objekta (črpališča) in trafo postaje ter izgraditev primarnega, sekundarnega in terciarnega namakalnega omrežja s pripadajočo namakalno opremo.

(2) Ureditev terciarnega namakalnega omrežja s pripadajočo namakalno opremo za posamezno parcelo oziroma zemljišče iz 2. člena tega pravilnika je prepuščena lastniku oziroma zakupniku tega zemljišča in mora biti izvršena v roku štirih let po pridobitvi uporabnega dovoljenja za veliki namakalni sistem.

5. člen

Investitor vodi vse postopke in pridobiva vsa potrebna soglasja v zvezi z izvedbo oziroma izgradnjo velikega namakalnega sistema do vključno pridobitve uporabnega dovoljenja po predpisih o graditvi objektov ter vsake tri mesece od uveljavitve tega pravilnika naprej pisno poroča o stanju in morebitnih spremembah projekta ministrstvu, pristojnemu za kmetijstvo.

6. člen

(1) Po končani melioraciji, po pridobitvi pravnomočnega uporabnega dovoljenja postanejo odvzemni objekt (črpališče), trafo postaja ter primarno in sekundarno namakalno omrežje velikega namakalnega sistema last investitorja. Investitor, in v imenu Republike Slovenije, ministrstvo, pristojno za kmetijstvo, s posebno pogodbo uredita medsebojna razmerja glede lastništva.

(2) Terciarno namakalno omrežje je v lasti lastnikov oziroma zakupnikov zemljišč iz 2. člena tega pravilnika.

7. člen

(1) Vse stroške v zvezi z uvedbo in izvedbo investicije iz prvega odstavka 3. člena tega pravilnika nosi investitor.

(2) Investitor mora pred začetkom izvajanja melioracijski del izvesti presojo vplivov na okolje in pridobiti okoljevarstveno soglasje v skladu s predpisi o varstvu okolja.

(3) Investitor mora poskrbeti, da se vsa melioracijska dela, ki pomenijo poseg v prostor in strokovni nadzor nad temi deli, opravijo v skladu s predpisi o graditvi objektov in predpisi o urejanju prostora ter po predhodni pridobitvi ustreznih dovoljenj.

8. člen

Na nepremičninah iz 2. člena tega pravilnika investitor najkasneje v roku 60 dni od uveljavitve tega pravilnika predlaga zaznambo uvedbe melioracijskega postopka v zemljiško knjigo pri pristojnem sodišču in v zemljiškem katastru, pri pristojni izpostavi Geodetske uprave Republike Slovenije.

9. člen

(1) Po pridobitvi pravnomočnega uporabnega dovoljenja se upravljanje in vzdrževanje odvzemnega objekta (črpališča), trafo postaje ter primarnega in sekundarnega namakalnega omrežja velikega namakalnega sistema izvaja v skladu z zakonom, ki ureja kmetijstvo, in zakonom, ki ureja kmetijska zemljišča.

(2) Lastniki oziroma zakupniki zemljišč iz 2. člena tega pravilnika morajo po pridobitvi pravnomočnega uporabnega dovoljenja poskrbeti za redno rabo, delovanje in vzdrževanje terciarnega namakalnega omrežja in zagotavljati sredstva za vzdrževanje velikega namakalnega sistema, v sorazmerju s površino zemljišč, katerih lastniki oziroma zakupniki so, in ležijo na območju velikega namakalnega sistema.

10. člen

Z dnem uveljavitve tega pravilnika preneha veljati Pravilnik o uvedbi velikega namakalnega sistema na kompleksu imenovanem Namakalni sistem Gorišnica – Moškanjci – 1. faza (Uradni list RS, št. 73/05).

11. člen

Ta pravilnik začne veljati naslednji dan po objavi v Uradnem listu Republike Slovenije.

Št. 007-403/2008
Ljubljana, dne 20. julija 2009
EVA 2009-2311-0074

dr. Milan Pogačnik l.r.
Minister
za kmetijstvo, gozdarstvo in prehrano

2923. Pravilnik o spremembah Pravilnika o uvedbi velikega namakalnega sistema na kompleksu imenovanem Namakalni sistem Ormož – Velika Nedelja

Na podlagi 85. člena Zakona o kmetijskih zemljiščih (Uradni list RS, št. 55/03 – uradno prečiščeno besedilo) izdaja minister za kmetijstvo, gozdarstvo in prehrano

P R A V I L N I K
o spremembah Pravilnika o uvedbi velikega namakalnega sistema na kompleksu imenovanem Namakalni sistem Ormož – Velika Nedelja

1. člen

V Pravilniku o uvedbi velikega namakalnega sistema na kompleksu imenovanem Namakalni sistem Ormož – Velika Nedelja (Uradni list RS, št. 86/08) se prvi odstavek 6. člena spremeni tako, da se glasi:

»(1) Po končani melioraciji, po pridobitvi pravnomočnega uporabnega dovoljenja postanejo odvzemni objekt (črpališče), trafo postaja ter primarno in sekundarno namakalno omrežje velikega namakalnega sistema last investitorja. Investitor, in v imenu Republike Slovenije, ministrstvo, pristojno za kmetijstvo, s pogodbo uredita medsebojna razmerja glede lastništva.«.

2. člen

Prvi odstavek 9. člena se spremeni tako, da se glasi:

»(1) Po pridobitvi pravnomočnega uporabnega dovoljenja se upravljanje in vzdrževanje odvzemnega objekta (črpališča), trafo postaje ter primarnega in sekundarnega namakalnega omrežja velikega namakalnega sistema izvaja v skladu z zakonom, ki ureja kmetijstvo, in zakonom, ki ureja kmetijska zemljišča.«.

3. člen

Ta pravilnik začne veljati naslednji dan po objavi v Uradnem listu Republike Slovenije.

Št. 007-203/2009
Ljubljana, dne 20. julija 2009
EVA 2009-2311-0114

dr. Milan Pogačnik l.r.
Minister
za kmetijstvo, gozdarstvo in prehrano

DRUGI DRŽAVNI ORGANI IN ORGANIZACIJE

2924. Splošni akt o načrtu uporabe radijskih frekvenc (NURF-1)

Na podlagi 34. člena Zakona o elektronskih komunikacijah (Uradni list RS, št. 13/07 – UPB1 in 102/07 – ZDRad) izdaja direktor Agencije za pošto in elektronske komunikacije Republike Slovenije

S P L O Š N I A K T
o načrtu uporabe radijskih frekvenc (NURF-1)

1. člen

(vsebina)

Ta splošni akt vsebuje načrt uporabe radijskih frekvenc, s katerim Agencija za pošto in elektronske komunikacije Republike Slovenije (v nadaljnjem besedilu: agencija) podrobneje opredeli namen in način uporabe radijskih frekvenc znotraj radiofrekvenčnih pasov, ki so za posamezne radiokomunikacijske storitve predvideni z Uredbo o načrtu razporeditve radiofrekvenčnih pasov (Uradni list RS, št. 107/04, 99/08; v nadaljnjem besedilu: uredba).

2. člen

(opredelitev pojmov)

(1) V tem splošnem aktu uporabljeni pojmi imajo naslednji pomen:

1. Državna uporaba je uporaba radijskih frekvenc v skladu z drugim odstavkom 35. člena Zakona o elektronskih komunikacijah (Uradni list RS, št. 43/04; v nadaljnjem besedilu: ZEKom) izključno za potrebe varnosti in obrambe države ter varstva pred naravnimi in drugimi nesrečami v sistemih, ki so skupni za celotno območje Republike Slovenije in jih uporabljajo državni organi ali nosilci javnih pooblastil.

2. Državna souporaba je uporaba radijskih frekvenc v skladu z drugim odstavkom 35. člena ZEKom-a za potrebe varnosti in obrambe države ter varstva pred naravnimi in drugimi nesrečami v sistemih, ki so skupni za celotno območje Republike Slovenije in jih uporabljajo državni organi ali nosilci javnih pooblastil pod pogojem, da njihova uporaba ne vpliva na uporabo radijskih frekvenc, ki jih je agencija dodelila z odločbo o dodelitvi radijske frekvence.

(2) Drugi pojmi, uporabljeni v tem splošnem aktu, imajo enak pomen, kot je to določeno v ZEKom-u in uredbi.

3. člen

(načrt uporabe radijskih frekvenc)

(1) Načrt uporabe radijskih frekvenc in potrebna pojasnila glede uporabe radijskih frekvenc je tabela, ki vsebuje radijske frekvence od 9 kHz do 3000 GHz, in je določena v Prilogi A. Priloga B so uporabljene kratice. Priloga C so uporabljeni dokumenti. Vse priloge so sestavni del tega splošnega akta.

(2) Prvi stolpec tabele, v katerem so navedeni radiofrekvenčni pasovi, in drugi stolpec tabele, v katerem so navedene radiokomunikacijske storitve, sta določena z uredbo. Opombe tipa 5.xxx so definirane v uredbi.

(3) V tretjem stolpcu tabele so z izrazoma »državna uporaba« in »državna souporaba« označene radijske frekvence, ki so določene za potrebe varnosti in obrambe države ter varstva pred naravnimi in drugimi nesrečami. Radiokomunikacijske storitve morajo ustrezati splošnim zahtevam iz drugega in četrtega ter posebnim pogojem iz petega stolpca. Podrobnejšo razdelitev storitev ureja pristojni organ iz drugega odstavka 35. člena ZEKom-a v skladu s tem splošnim aktom. Razdelitev radijskih frekvenc v pasovih določenih za »državno souporabo« urejata skupaj pristojni organ iz prejšnjega odstavka in Agencija.

(4) Četrti stolpec tabele podrobneje določa uporabo radijskih frekvenc v Republiki Sloveniji (npr. GSM …) skupaj z oznako dokumentov, ki podrobneje določajo uporabo radijskih frekvenc. Naslovi in slovenski opisi dokumentov so navedeni v Prilogi C. Navedeni dokumenti so na voljo tudi v prostorih agencije.

(5) V petem stolpcu so, kjer je to potrebno, navedene prilagoditve oziroma zahteve, ki so potrebne za spremembo uporabe radijskih frekvenc v prehodnem obdobju.

4. člen

(uporaba radijskih frekvenc)

Tehnične rešitve za uporabo radijskih frekvenc (5. točka prvega odstavka 37. člena ZEKom-a) morajo biti v skladu

– s predpisom, ki ureja tehnične zahteve za proizvode in ugotavljanje skladnosti

– z bistvenimi zahtevami direktive o radijski in terminalski opremi (1999/5/ES – R&TTE). Za dokazilo skladnosti z bistvenimi zahtevami Direktive R&TTE so priporočeni harmonizirani evropski standardi (EN), standardi sprejeti v Republiki Sloveniji in/ali metode proizvajalcev.

Določba ne velja za radijske frekvence, ki so v 3. členu tega splošnega akta določene kot »državna uporaba«.

5. člen

(dopuščena drugačna uporaba radijskih frekvenc)

Odločbo o dodelitvi radijskih frekvenc, namenjenih za potrebe meritev, atestiranje in drugih preizkusov radijske opreme lahko izda agencija tudi v skladu z ostalimi dokumenti Evropske unije, CEPT, ITU ali standardi ETSI, ki niso sestavni del tega splošnega akta. Odločbe Agencije morajo ustrezati načelom prava EU.

KONČNI DOLOČBI

6. člen

Z dnem uveljavitve tega splošnega akta preneha veljati Splošni akt o načrtu uporabe radijskih frekvenc (Uradni list RS, št. 10/06, 17/06 – popr., 81/07, 100/07 – popr., 83/08 in 85/08).

7. člen

(začetek veljavnosti)

Ta splošni akt začne veljati petnajst dni po objavi v Uradnem listu Republike Slovenije.

Ljubljana, dne 23. julija 2009
EVA 2009-2111-0207

Tomaž Simonič l.r.
direktor

K temu splošnemu aktu so dali soglasje:

Svet za radiodifuzijo: št. 0012-24/2009-3 z dne 30. 6. 2009

Ministrstvo za obrambo: št. 007-146/2009-3 z dne 9. 6. 2009

Ministrstvo za notranje zadeve: št. 381-395/2008/8 (2821) z dne 10. 6. 2009

Ministrstvo za promet: št. 007-87/2009/7-0021026 z dne 3. 6. 2009

Slovenska obveščevalno-varnostna agencija: št. 0070-14/2008/10 z dne 5. 6. 2009.

Priloge:

A) Tabela:

1	2	3	4	5
RADIO FREKVENČNI PAS	**RADIO KOMUNIKACIJSKA STORITEV**	**Državna uporaba/ Državna souporaba**	**Načrt uporabe radijskih frekvenc**	**PRILAGODITVE/ ZAHTEVE**
< 9 kHz	Nerazporejeno 5.53, 5.54			
9 – 14 kHz	RADIONAVIGACIJSKA		Zrakoplovna: zrakoplovna navigacijska Pomorska: pomorska navigacijska SRD: induktivne aplikacije: 9 – 20,05 kHz ERC/REC 70-03 medicinski vsadki zelo nizkih moči: 9-315 kHz 2006/771/EC(am) RTTE SC58 : ISM	
14 – 19,95 kHz	FIKSNA POMORSKA MOBILNA 5.57	Državna souporaba	Pomorska: NJFA SRD: induktivne aplikacije: 9 – 20,05 kHz ERC/REC 70-03 medicinski vsadki zelo nizkih moči: 9-315 kHz 2006/771/EC(am) RTTE SC58	
19,95 – 20,05 kHz	STORITEV STANDARDNE FREKVENCE IN ČASOVNIH SIGNALOV (20kHz)		: časovna normala: 20kHz ITU-R TF.460 SRD: induktivne aplikacije: 9 – 20,05 kHz ERC/REC 70-03 medicinski vsadki zelo nizkih moči: 9-315 kHz 2006/771/EC(am) RTTE SC58	
20,05 – 70 kHz	FIKSNA POMORSKA MOBILNA 5.57	Državna souporaba	Pomorska: NJFA SRD: medicinski vsadki zelo nizkih moči: 9-315 kHz 2006/771/EC(am) RTTE SC58 induktivne aplikacije: 20,05 – 59,750 kHz 2006/771/EC(am) RTTE SC36 RTTE SC58 59,750 – 60,250 kHz 2006/771/EC(am) RTTE SC37 RTTE SC58 60,250 – 70 kHz 2006/771/EC(am) RTTE SC39 RTTE SC58	
70 – 72 kHz	RADIONAVIGACIJSKA 5.60	Državna souporaba	Zrakoplovna: zrakoplovna navigacijska Pomorska: pomorska navigacijska NJFA SRD: medicinski vsadki zelo nizkih moči: 9-315 kHz 2006/771/EC(am) RTTE SC58 induktivne aplikacije: 70 – 119 kHz 2006/771/EC(am) RTTE SC40 RTTE SC58	

1	2	3	4	5
RADIO FREKVENČNI PAS	**RADIO KOMUNIKACIJSKA STORITEV**	**Državna uporaba/ Državna souporaba**	**Načrt uporabe radijskih frekvenc**	**PRILAGODITVE/ ZAHTEVE**
72 – 84 kHz	FIKSNA POMORSKA MOBILNA 5.57 RADIONAVIGACIJSKA 5.60	Državna souporaba	Zrakoplovna: zrakoplovna navigacijska Pomorska: pomorska navigacijska NJFA : časovna normala: DCF: 77,5 kHz SRD: medicinski vsadki zelo nizkih moči: 9 – 315 kHz 2006/771/EC(am) RTTE SC58 induktivne aplikacije: 70 – 119 kHz 2006/771/EC(am) RTTE SC40 RTTE SC58	
84 – 86 kHz	RADIONAVIGACIJSKA 5.60	Državna souporaba	Zrakoplovna: zrakoplovna navigacijska Pomorska: pomorska navigacijska NJFA SRD: medicinski vsadki zelo nizkih moči: 9 – 315 kHz 2006/771/EC(am) RTTE SC58 induktivne aplikacije: 70 – 119 kHz 2006/771/EC(am) RTTE SC40 RTTE SC58	
86 – 90 kHz	FIKSNA POMORSKA MOBILNA 5.57 RADIONAVIGACIJSKA	Državna souporaba	Zrakoplovna: zrakoplovna navigacijska Pomorska: pomorska navigacijska NJFA SRD: medicinski vsadki zelo nizkih moči: 9 – 315 kHz 2006/771/EC(am) RTTE SC58 induktivne aplikacije: 70 – 119 kHz 2006/771/EC(am) RTTE SC40 RTTE SC58	
90 – 110 kHz	RADIONAVIGACIJSKA 5.62 Fiksna 5.64	Državna souporaba	Zrakoplovna: zrakoplovna navigacijska Pomorska: pomorska navigacijska NJFA SRD: medicinski vsadki zelo nizkih moči: 9 – 315 kHz 2006/771/EC(am) RTTE SC58 induktivne aplikacije: 70 – 119 kHz 2006/771/EC(am) RTTE SC40 RTTE SC58	
110 – 112 kHz	FIKSNA POMORSKA MOBILNA RADIONAVIGACIJSKA 5.64	Državna souporaba	Zrakoplovna: zrakoplovna navigacijska Pomorska: pomorska navigacijska NJFA SRD: induktivne aplikacije: 70 – 119 kHz 2006/771/EC(am) RTTE SC40 RTTE SC58 medicinski vsadki zelo nizkih moči: 9 – 315 kHz 2006/771/EC(am) RTTE SC58	

1	2	3	4	5
RADIO FREKVENČNI PAS	**RADIO KOMUNIKACIJSKA STORITEV**	**Državna uporaba/ Državna souporaba**	**Načrt uporabe radijskih frekvenc**	**PRILAGODITVE/ ZAHTEVE**
112 – 115 kHz	RADIONAVIGACIJSKA 5.60	Državna souporaba	Zrakoplovna: zrakoplovna navigacijska Pomorska: pomorska navigacijska NJFA SRD: medicinski vsadki zelo nizkih moči: 9 – 315 kHz 2006/771/EC(am) RTTE SC58 induktivne aplikacije: 70 – 119 kHz 2006/771/EC(am) RTTE SC40 RTTE SC58	
115 – 117.6 kHz	RADIONAVIGACIJSKA 5.60 Fiksna Pomorska mobilna 5.64	Državna souporaba	Zrakoplovna: zrakoplovna navigacijska Pomorska: pomorska navigacijska NJFA SRD: medicinski vsadki zelo nizkih moči: 9 – 315 kHz 2006/771/EC(am) RTTE SC58 induktivne aplikacije: 70 – 119 kHz 2006/771/EC(am) RTTE SC40 RTTE SC58	
117,6 – 126 kHz	FIKSNA POMORSKA MOBILNA RADIONAVIGACIJSKA 5.60 5.64	Državna souporaba	Zrakoplovna: zrakoplovna navigacijska Pomorska: pomorska navigacijska NJFA SRD: medicinski vsadki zelo nizkih moči: 9-315 kHz 2006/771/EC(am) RTTE SC58 induktivne aplikacije: 70 – 119 kHz 2006/771/EC(am) RTTE SC40 RTTE SC58 119 – 127 kHz 2006/771/EC(am) RTTE SC41 RTTE SC58	
126 – 129 kHz	RADIONAVIGACIJSKA 5.60	Državna souporaba	Zrakoplovna: zrakoplovna navigacijska Pomorska: pomorska navigacijska NJFA SRD: medicinski vsadki zelo nizkih moči: 9-315 kHz 2006/771/EC(am) RTTE SC58 induktivne aplikacije: 119 – 127 kHz 2006/771/EC(am) RTTE SC41 RTTE SC58 127 – 140 kHz 2006/771/EC(am) RTTE SC42 RTTE SC58	
129 – 130 kHz	FIKSNA POMORSKA MOBILNA RADIONAVIGACIJSKA 5.60 5.64	Državna souporaba	Zrakoplovna: zrakoplovna navigacijska Pomorska: pomorska navigacijska NJFA SRD: medicinski vsadki zelo nizkih moči: 9-315 kHz 2006/771/EC(am) RTTE SC58 induktivne aplikacije: 127 – 140 kHz 2006/771/EC(am) RTTE SC42 RTTE SC58	

1	2	3	4	5
RADIO FREKVENČNI PAS	**RADIO KOMUNIKACIJSKA STORITEV**	**Državna uporaba/ Državna souporaba**	**Načrt uporabe radijskih frekvenc**	**PRILAGODITVE/ ZAHTEVE**
130 – 148,5 kHz	FIKSNA POMORSKA MOBILNA Radioamaterska 5.67A 5.64	Državna souporaba	Pomorska: NJFA : radioamaterska: 135,7 – 137,8 kHz ERC/REC T/R 61-01 ERC/REC T/R 61-02 SpA PURF RAS SRD: medicinski vsadki zelo nizkih moči: 9 – 315 kHz 2006/771/EC(am) RTTE SC58 induktivne aplikacije: 127 – 140 kHz 2006/771/EC(am) RTTE SC42 RTTE SC58 140 – 148,5 kHz 2006/771/EC(am) RTTE SC58	
148,5 – 255 kHz	RADIODIFUZNA		Radiodifuzna: radiodifuzna (prizemeljska): AM zvokovna analogna DRM GE'75 SRD: medicinski vsadki zelo nizkih moči: 9 – 315 kHz 2006/771/EC(am) RTTE SC58 induktivne aplikacije: 148,5 – 5000 kHz 2006/771/EC(am) RTTE SC58	Prednost imajo digitalni radiodifuzijski sistemi
255 – 283,5 kHz	RADIODIFUZNA ZRAKOPLOVNA RADIONAVIGACIJSKA		Radiodifuzna: radiodifuzna (prizemeljska): AM zvokovna analogna DRM GE'75 Zrakoplovna: zrakoplovna navigacijska: radijski svetilniki: GE'85 SRD: medicinski vsadki zelo nizkih moči: 9 – 315 kHz 2006/771/EC(am) RTTE SC58 induktivne aplikacije: 148,5 – 5000 kHz 2006/771/EC(am) RTTE SC58	Prednost imajo digitalni radiodifuzijski sistemi
283,5 – 315 kHz	ZRAKOPLOVNA RADIONAVIGACIJSKA POMORSKA RADIONAVIGACIJSKA (postaje javljalniki kraja nuje) 5.73 5.74	Državna souporaba	Zrakoplovna: zrakoplovna navigacijska: radijski svetilniki: GE'85 Pomorska: pomorska navigacijska: radijski svetilniki: GE'85 NJFA SRD: medicinski vsadki zelo nizkih moči: 9 – 315 kHz 2006/771/EC(am) RTTE SC58 induktivne aplikacije: 148,5 – 5000 kHz 2006/771/EC(am) RTTE SC58	

1	2	3	4	5
RADIO FREKVENČNI PAS	**RADIO KOMUNIKACIJSKA STORITEV**	**Državna uporaba/ Državna souporaba**	**Načrt uporabe radijskih frekvenc**	**PRILAGODITVE/ ZAHTEVE**
315 – 325 kHz	ZRAKOPLOVNA RADIONAVIGACIJSKA Pomorska radionavigacijska (postaje javljalniki kraja nuje) 5.73	Državna souporaba	Zrakoplovna: zrakoplovna navigacijska: radijski svetilniki: GE'85 NJFA Pomorska: pomorska navigacijska: radijski svetilniki: GE'85 SRD: induktivne aplikacije: 148,5 – 5000 kHz 2006/771/EC(am) RTTE SC58 medicinski vsadki zelo nizkih moči: 315 – 600 kHz ERC/REC 70-03	
325 – 405 kHz	ZRAKOPLOVNA RADIONAVIGACIJSKA	Državna souporaba	Zrakoplovna: zrakoplovna navigacijska: radijski svetilniki: GE'85 NJFA SRD: induktivne aplikacije: 148,5 – 5000 kHz 2006/771/EC(am) RTTE SC58 medicinski vsadki zelo nizkih moči: 315 – 600 kHz ERC/REC 70-03 RFID: 400 – 600 kHz 2006/771/EC(am) RTTE SC58	
405 – 415 kHz	RADIONAVIGACIJSKA 5.76	Državna souporaba	Zrakoplovna: zrakoplovna navigacijska: radijski svetilniki: GE'85 NJFA Pomorska: pomorska navigacijska: radijski svetilniki: GE'85 SRD: induktivne aplikacije: 148,5 – 5000 kHz 2006/771/EC(am) RTTE SC58 medicinski vsadki zelo nizkih moči: 315 – 600 kHz ERC/REC 70-03 RFID: 400 – 600 kHz 2006/771/EC(am) RTTE SC58	
415 – 435 kHz	POMORSKA MOBILNA 5.79 ZRAKOPLOVNA RADIONAVIGACIJSKA	Državna souporaba	Zrakoplovna: zrakoplovna navigacijska: radijski svetilniki: GE'85 NJFA Pomorska: GE'85 NJFA SRD: induktivne aplikacije: 148,5 – 5000 kHz 2006/771/EC(am) RTTE SC58 medicinski vsadki zelo nizkih moči: 315 – 600 kHz ERC/REC 70-03 RFID 400 – 600 kHz 2006/771/EC(am) RTTE SC58	

1	2	3	4	5
RADIO FREKVENČNI PAS	**RADIO KOMUNIKACIJSKA STORITEV**	**Državna uporaba/ Državna souporaba**	**Načrt uporabe radijskih frekvenc**	**PRILAGODITVE/ ZAHTEVE**
435 – 495 kHz	POMORSKA MOBILNA 5.79, 5.79A Zrakoplovna radionavigacijska 5.82	Državna souporaba	Zrakoplovna: zrakoplovna navigacijska: radijski svetilniki: GE'85 NJFA Pomorska: GE'85 NJFA GMDSS: Navtex: 490 kHz ITU RR AP15 SRD: induktivne aplikacije: 148,5 – 5000 kHz 2006/771/EC(am) RTTE SC58 medicinski vsadki zelo nizkih moči: 315 – 600 kHz ERC/REC 70-03 RFID: 400 – 600 kHz 2006/771/EC(am) RTTE SC58 sledenje, iskanje in zbiranje podatkov detekcija žrtev v plazovih: 457 kHz (456,9 – 457,1 kHz) 2001/148/EC RTTE SC49	
495 – 505 kHz	MOBILNA (nujnost in klic) 5.82A 5.82B	Državna souporaba	Zrakoplovna: zrakoplovna navigacijska: radijski svetilniki: GE'85 NJFA Pomorska: GE'85 NJFA SRD: induktivne aplikacije: 148,5 – 5000 kHz 2006/771/EC(am) RTTE SC58 medicinski vsadki zelo nizkih moči: 315 – 600 kHz ERC/REC 70-03 RFID: 400 – 600 kHz 2006/771/EC(am) RTTE SC58	
505 – 526,5 kHz	POMORSKA MOBILNA 5.79A, 5.84 ZRAKOPLOVNA RADIONAVIGACIJSKA	Državna souporaba	Zrakoplovna: zrakoplovna navigacijska: radijski svetilniki: GE'85 NJFA Pomorska: GE'85 NJFA GMDSS: NAVTEX: 518 kHz ITU RR AP15 SRD: induktivne aplikacije: 148,5 – 5000 kHz 2006/771/EC(am) RTTE SC58 medicinski vsadki zelo nizkih moči: 315 – 600 kHz ERC/REC 70-03 RFID: 400 – 600 kHz 2006/771/EC(am) RTTE SC58 železniške aplikacije: Euroloop: 4516 kHz (516 – 8516 kHz) ERC/REC 70-03	

1	2	3	4	5
RADIO FREKVENČNI PAS	**RADIO KOMUNIKACIJSKA STORITEV**	**Državna uporaba/ Državna souporaba**	**Načrt uporabe radijskih frekvenc**	**PRILAGODITVE/ ZAHTEVE**
526,5 – 1 606,5 kHz	RADIODIFUZNA		Radiodifuzna_ radiodifuzna (prizemeljska): AM zvokovna analogna DRM GE'75 SRD: induktivne aplikacije: 148,5 – 5000 kHz 2006/771/EC(am) RTTE SC58 medicinski vsadki zelo nizkih moči: 315 – 600 kHz ERC/REC 70-03 RFID 400 – 600 kHz 2006/771/EC(am) RTTE SC58 železniške aplikacije: Eurobalise: 4234 kHz (984 – 7484 kHz) ERC/REC 70-03 Euroloop: 4516 kHz (516 – 8516 kHz) ERC/REC 70-03	Prednost imajo digitalni radiodifuzijski sistemi
1 606,5 – 1 625 kHz	FIKSNA POMORSKA MOBILNA 5.90 KOPENSKA MOBILNA 5.92	Državna uporaba	Obrambni sistemi: kopenski vojaški sistemi: NJFA Pomorska: GE'85 NJFA SRD: induktivne aplikacije: 148,5 – 5000 kHz 2006/771/EC(am) RTTE SC58 železniške aplikacije: Eurobalise: 4234 kHz (984 – 7484 kHz) ERC/REC 70-03 Euroloop: 4516 kHz (516 – 8516 kHz) ERC/REC 70-03	
1 625 – 1 635 kHz	RADIOLOKACIJSKA	Državna souporaba	Obrambni sistemi: radiolokacijska (vojaška): NJFA SRD: induktivne aplikacije: 148,5 – 5000 kHz 2006/771/EC(am) RTTE SC58 železniške aplikacije: Eurobalise: 4234 kHz (984 – 7484 kHz) ERC/REC 70-03 Euroloop: 4516 kHz (516 – 8516 kHz) ERC/REC 70-03	
1 635 – 1 800 kHz	FIKSNA POMORSKA MOBILNA 5.90 KOPENSKA MOBILNA 5.92	Državna uporaba	Obrambni sistemi: kopenski vojaški sistemi: NJFA Pomorska: GE'85 NJFA SRD: induktivne aplikacije: 148,5 – 5000 kHz 2006/771/EC(am) RTTE SC58 železniške aplikacije: Eurobalise: 4234 kHz (984 – 7484 kHz) ERC/REC 70-03 Euroloop: 4516 kHz (516 – 8516 kHz) ERC/REC 70-03	

1	2	3	4	5
RADIO FREKVENČNI PAS	**RADIO KOMUNIKACIJSKA STORITEV**	**Državna uporaba/ Državna souporaba**	**Načrt uporabe radijskih frekvenc**	**PRILAGODITVE/ ZAHTEVE**
1 800 – 1 810 kHz	RADIOLOKACIJSKA	Državna souporaba	Obrambni sistemi: radiolokacijska (vojaška): NJFA SRD: induktivne aplikacije: 148,5 – 5000 kHz 2006/771/EC(am) RTTE SC58 železniške aplikacije: Eurobalise: 4234 kHz (984 – 7484 kHz) ERC/REC 70-03 Euroloop: 4516 kHz (516 – 8516 kHz) ERC/REC 70-03	
1 810 – 1 850 kHz	RADIOAMATERSKA 5.99, 5.100		: radioamaterska: maks. moč 300W ERC/REC T/R 61-01 ERC/REC T/R 61-02 SpA PURF RAS SRD: induktivne aplikacije: 148,5 – 5000 kHz 2006/771/EC(am) RTTE SC58 železniške aplikacije: Eurobalise: 4234 kHz (984 – 7484 kHz) ERC/REC 70-03 Euroloop: 4516 kHz (516 – 8516 kHz) ERC/REC 70-03	
1 850 – 2 000 kHz	FIKSNA MOBILNA razen zrakoplovne mobilne Radioamaterska 5.92, 5.103	Državna souporaba	Obrambni sistemi: kopenski vojaški sistemi: NJFA Pomorska: GE'85 NJFA : radioamaterska: maks. moč 300W ERC/REC T/R 61-01 ERC/REC T/R 61-02 SpA PURF RAS SRD: induktivne aplikacije: 148,5 – 5000 kHz 2006/771/EC(am) RTTE SC58 železniške aplikacije: Eurobalise: 4234 kHz (984 – 7484 kHz) ERC/REC 70-03 Euroloop: 4516 kHz (516 – 8516 kHz) ERC/REC 70-03	
2 000 – 2 025 kHz	FIKSNA MOBILNA razen zrakoplovne mobilne (R) 5.92, 5.103	Državna uporaba	Obrambni sistemi: kopenski vojaški sistemi: NJFA Pomorska: GE'85 NJFA SRD: induktivne aplikacije: 148,5 – 5000 kHz 2006/771/EC(am) RTTE SC58 železniške aplikacije: Eurobalise: 4234 kHz (984 – 7484 kHz) ERC/REC 70-03 Euroloop: 4516 kHz ERC/REC 70-03 (516 – 8516 kHz)	

1	2	3	4	5
RADIO FREKVENČNI PAS	**RADIO KOMUNIKACIJSKA STORITEV**	**Državna uporaba/ Državna souporaba**	**Načrt uporabe radijskih frekvenc**	**PRILAGODITVE/ ZAHTEVE**
2 025 – 2 045 kHz	FIKSNA MOBILNA razen zrakoplovne mobilne (R) Storitev meteorološke podpore 5.104 5.92, 5.103	Državna uporaba	Obrambni sistemi: kopenski vojaški sistemi: NJFA Pomorska: GE'85 NJFA Meteorološka: oceanografske boje SRD: induktivne aplikacije: 148,5 – 5000 kHz 2006/771/EC(am) RTTE SC58 železniške aplikacije: Eurobalise: 4234 kHz (984 – 7484 kHz) ERC/REC 70-03 Euroloop: 4516 kHz (516 – 8516 kHz) ERC/REC 70-03	
2 045 – 2 160 kHz	FIKSNA POMORSKA MOBILNA KOPENSKA MOBILNA 5.92	Državna uporaba	Obrambni sistemi: kopenski vojaški sistemi: NJFA Pomorska: GE'85 NJFA SRD: induktivne aplikacije: 148,5 – 5000 kHz 2006/771/EC(am) RTTE SC58 železniške aplikacije: Eurobalise: 4234 kHz (984 – 7484 kHz) ERC/REC 70-03 Euroloop: 4516 kHz (516 – 8516 kHz) ERC/REC 70-03	
2 160 – 2 170 kHz	RADIOLOKACIJSKA	Državna souporaba	Obrambni sistemi: radiolokacijska (vojaška): NJFA SRD: induktivne aplikacije: 148,5 – 5000 kHz 2006/771/EC(am) RTTE SC58 železniške aplikacije: Eurobalise: 4234 kHz (984 – 7484 kHz) ERC/REC 70-03 Euroloop: 4516 kHz (516 – 8516 kHz) ERC/REC 70-03	
2 170 – 2 173,5 kHz	POMORSKA MOBILNA	Državna souporaba	Pomorska: GE'85 NJFA SRD: induktivne aplikacije: 148,5 – 5000 kHz 2006/771/EC(am) RTTE SC58 železniške aplikacije: Eurobalise: 4234 kHz (984 – 7484 kHz) ERC/REC 70-03 Euroloop: 4516 kHz (516 – 8516 kHz) ERC/REC 70-03	

1	2	3	4	5
RADIO FREKVENČNI PAS	**RADIO KOMUNIKACIJSKA STORITEV**	**Državna uporaba/ Državna souporaba**	**Načrt uporabe radijskih frekvenc**	**PRILAGODITVE/ ZAHTEVE**
2 173,5 – 2 190,5 kHz	MOBILNA (nujnost in klic) 5.108, 5.109, 5.110, 5.111	Državna souporaba	Pomorska: NJFA GMDSS: 2182 kHz NAVTEX: 2174,5 kHz DSC: 2187,5 kHz SRD: induktivne aplikacije: 148,5 – 5000 kHz 2006/771/EC(am) RTTE SC58 železniške aplikacije: Eurobalise: 4234 kHz (984 – 7484 kHz) ERC/REC 70-03 Euroloop: 4516 kHz (516 – 8516 kHz) ERC/REC 70-03	
2 190,5 – 2 194 kHz	POMORSKA MOBILNA	Državna uporaba	SRD: induktivne aplikacije: 148,5 – 5000 kHz 2006/771/EC(am) RTTE SC58 železniške aplikacije: Eurobalise: 4234 kHz (984 – 7484 kHz) ERC/REC 70-03 Euroloop: 4516 kHz (516 – 8516 kHz) ERC/REC 70-03	
2 194 – 2 300 kHz	FIKSNA MOBILNA razen zrakoplovne mobilne (R) 5.92, 5.103	Državna uporaba	Obrambni sistemi: kopenski vojaški sistemi: NJFA SRD: induktivne aplikacije: 148,5 – 5000 kHz 2006/771/EC(am) RTTE SC58 železniške aplikacije: Eurobalise: 4234 kHz (984 – 7484 kHz) ERC/REC 70-03 Euroloop: 4516 kHz (516 – 8516 kHz) ERC/REC 70-03	
2 300 – 2 498 kHz	FIKSNA MOBILNA razen zrakoplovne mobilne (R) RADIODIFUZNA 5.113 5.103	Državna uporaba	Obrambni sistemi: kopenski vojaški sistemi: NJFA SRD: induktivne aplikacije: 148,5 – 5000 kHz 2006/771/EC(am) RTTE SC58 železniške aplikacije: Eurobalise: 4234 kHz (984 – 7484 kHz) ERC/REC 70-03 Euroloop: 4516 kHz (516 – 8516 kHz) ERC/REC 70-03	
2 498 – 2 501 kHz	STORITEV STANDARDNE FREKVENCE IN ČASOVNIH SIGNALOV (2 500 kHz)		: časovna normala: 2500 kHz ITU-R TF.460 SRD: induktivne aplikacije: 148,5 – 5000 kHz 2006/771/EC(am) RTTE SC58 železniške aplikacije: Eurobalise: 4234 kHz (984 – 7484 kHz) ERC/REC 70-03 Euroloop: 4516 kHz (516 – 8516 kHz) ERC/REC 70-03	

1	2	3	4	5
RADIO FREKVENČNI PAS	**RADIO KOMUNIKACIJSKA STORITEV**	**Državna uporaba/ Državna souporaba**	**Načrt uporabe radijskih frekvenc**	**PRILAGODITVE/ ZAHTEVE**
2 501 – 2 502 kHz	STORITEV STANDARDNE FREKVENCE IN ČASOVNIH SIGNALOV (2 500 kHz) Storitev vesoljskih raziskav		časovna normala: 2500 kHz ITU-R TF.460 SRD: induktivne aplikacije: 148,5 – 5000 kHz 2006/771/EC(am) RTTE SC58 železniške aplikacije: Eurobalise: 4234 kHz (984 – 7484 kHz) ERC/REC 70-03 Euroloop: 4516 kHz (516 – 8516 kHz) ERC/REC 70-03	
2 502 – 2 625 kHz	FIKSNA MOBILNA razen zrakoplovne mobilne (R) 5.92, 5.103	Državna uporaba	Obrambni sistemi: kopenski vojaški sistemi: NJFA SRD: induktivne aplikacije: 148,5 – 5000 kHz 2006/771/EC(am) RTTE SC58 železniške aplikacije: Eurobalise: 4234 kHz (984 – 7484 kHz) ERC/REC 70-03 Euroloop: 4516 kHz (516 – 8516 kHz) ERC/REC 70-03	
2 625 – 2 650 kHz	POMORSKA MOBILNA POMORSKA RADIONAVIGACIJSKA 5.92	Državna souporaba	Pomorska NJFA SRD: induktivne aplikacije: 148,5 – 5000 kHz 2006/771/EC(am) RTTE SC58 železniške aplikacije: Eurobalise: 4234 kHz (984 – 7484 kHz) ERC/REC 70-03 Euroloop: 4516 kHz (516 – 8516 kHz) ERC/REC 70-03	
2 650 – 2 850 kHz	FIKSNA MOBILNA razen zrakoplovne mobilne (R) 5.92, 5.103	Državna uporaba	Obrambni sistemi: kopenski vojaški sistemi: NJFA SRD: induktivne aplikacije: 148,5 – 5000 kHz 2006/771/EC(am) RTTE SC58 železniške aplikacije: Eurobalise: 4234 kHz (984 – 7484 kHz) ERC/REC 70-03 Euroloop: 4516 kHz (516 – 8516 kHz) ERC/REC 70-03	
2 850 – 3 025 kHz	ZRAKOPLOVNA MOBILNA (R) 5.111, 5.115		Zrakoplovna: zrakoplovne komunikacije: SAR (komunikacije): 3023 kHz ITU RR AP27 SRD: induktivne aplikacije: 148,5 – 5000 kHz 2006/771/EC(am) RTTE SC58 železniške aplikacije: Eurobalise: 4234 kHz (984 – 7484 kHz) ERC/REC 70-03 Euroloop: 4516 kHz (516 – 8516 kHz) ERC/REC 70-03	

1	2	3	4	5
RADIO FREKVENČNI PAS	**RADIO KOMUNIKACIJSKA STORITEV**	**Državna uporaba/ Državna souporaba**	**Načrt uporabe radijskih frekvenc**	**PRILAGODITVE/ ZAHTEVE**
3 025 – 3 155 kHz	ZRAKOPLOVNA MOBILNA (OR)	Državna uporaba	Zrakoplovna: ITU RR AP26 NJFA SRD: induktivne aplikacije: 148,5 – 5000 kHz 2006/771/EC(am) RTTE SC58 železniške aplikacije: Eurobalise: 4234 kHz (984 – 7484 kHz) ERC/REC 70-03 Euroloop: 4516 kHz (516 – 8516 kHz) ERC/REC 70-03	
3 155 – 3 200 kHz	FIKSNA MOBILNA razen zrakoplovne mobilne(R) 5.116	Državna souporaba	Obrambni sistemi: kopenski vojaški sistemi: NJFA Pomorska NJFA SRD: induktivne aplikacije: 148,5 – 5000 kHz 2006/771/EC(am) RTTE SC58 3155 – 3400 kHz 2006/771/EC(am) RTTE SC58 železniške aplikacije: Eurobalise: 4234 kHz (984 – 7484 kHz) ERC/REC 70-03 Euroloop: 4516 kHz (516 – 8516 kHz) ERC/REC 70-03	
3 200 – 3 230 kHz	FIKSNA MOBILNA razen zrakoplovne mobilne(R) RADIODIFUZNA 5.113 5.116	Državna souporaba	Obrambni sistemi: kopenski vojaški sistemi: NJFA Pomorska NJFA SRD: induktivne aplikacije: 148,5 – 5000 kHz 2006/771/EC(am) RTTE SC58 3155 – 3400 kHz 2006/771/EC(am) RTTE SC58 železniške aplikacije: Eurobalise: 4234 kHz (984 – 7484 kHz) ERC/REC 70-03 Euroloop: 4516 kHz (516 – 8516 kHz) ERC/REC 70-03	
3 230 – 3 400 kHz	FIKSNA MOBILNA razen zrakoplovne mobilne RADIODIFUZNA 5.113 5.116	Državna souporaba	Obrambni sistemi: kopenski vojaški sistemi: NJFA Pomorska NJFA SRD: induktivne aplikacije: 148,5 – 5000 kHz 2006/771/EC(am) RTTE SC58 3155 – 3400 kHz 2006/771/EC(am) RTTE SC58 železniške aplikacije: Eurobalise: 4234 kHz (984 – 7484 kHz) ERC/REC 70-03 Euroloop: 4516 kHz (516 – 8516 kHz) ERC/REC 70-03	

1	2	3	4	5
RADIO FREKVENČNI PAS	**RADIO KOMUNIKACIJSKA STORITEV**	**Državna uporaba/ Državna souporaba**	**Načrt uporabe radijskih frekvenc**	**PRILAGODITVE/ ZAHTEVE**
3 400 – 3 500 kHz	ZRAKOPLOVNA MOBILNA (R)		Zrakoplovna: zrakoplovne komunikacije: ITU RR AP27 SRD: induktivne aplikacije: 148,5 – 5000 kHz 2006/771/EC(am) RTTE SC58 železniške aplikacije: Eurobalise: 4234 kHz (984 – 7484 kHz) ERC/REC 70-03 Euroloop: 4516 kHz (516 – 8516 kHz) ERC/REC 70-03	Zrakoplovna mobilna (R) vključno s podatkovnimi zvezami
3 500 – 3 800 kHz	RADIOAMATERSKA FIKSNA MOBILNA razen zrakoplovne mobilne 5.92	Državna souporaba	: radioamaterska: maks. moč 1500W ERC/REC T/R 61-01 ERC/REC T/R 61-02 SpA PURF RAS SRD: induktivne aplikacije: 148,5 – 5000 kHz 2006/771/EC(am) RTTE SC58 železniške aplikacije: Eurobalise: 4234 kHz (984 – 7484 kHz) ERC/REC 70-03 Euroloop: 4516 kHz (516 – 8516 kHz) ERC/REC 70-03	
3 800 – 3 900 kHz	FIKSNA ZRAKOPLOVNA MOBILNA (OR) KOPENSKA MOBILNA	Državna uporaba	Obrambni sistemi: kopenski vojaški sistemi: NJFA Zrakoplovna: ITU RR AP26 NJFA SRD: induktivne aplikacije: 148,5 – 5000 kHz 2006/771/EC(am) RTTE SC58 železniške aplikacije: Eurobalise: 4234 kHz (984 – 7484 kHz) ERC/REC 70-03 Euroloop: 4516 kHz (516 – 8516 kHz) ERC/REC 70-03	
3 900 – 3 950 kHz	ZRAKOPLOVNA MOBILNA (OR)	Državna uporaba	Zrakoplovna: ITU RR AP26 NJFA SRD: induktivne aplikacije: 148,5 – 5000 kHz 2006/771/EC(am) RTTE SC58 železniške aplikacije: Eurobalise: 4234 kHz (984 – 7484 kHz) ERC/REC 70-03 Euroloop: 4516 kHz (516 – 8516 kHz) ERC/REC 70-03	

1	2	3	4	5
RADIO FREKVENČNI PAS	**RADIO KOMUNIKACIJSKA STORITEV**	**Državna uporaba/ Državna souporaba**	**Načrt uporabe radijskih frekvenc**	**PRILAGODITVE/ ZAHTEVE**
3 950 – 4 000 kHz	FIKSNA RADIODIFUZNA	Državna souporaba	Obrambni sistemi: kopenski vojaški sistemi: NJFA Radiodifuzna: radiodifuzna (prizemeljska): AM zvokovna analogna DRM SRD: induktivne aplikacije: 148,5 – 5000 kHz 2006/771/EC(am) RTTE SC58 železniške aplikacije: Eurobalise: 4234 kHz (984 – 7484 kHz) ERC/REC 70-03 Euroloop: 4516 kHz (516 – 8516 kHz) ERC/REC 70-03	Prednost imajo digitalni radiodifuzijski sistemi
4 000 – 4 063 kHz	FIKSNA POMORSKA MOBILNA 5.127	Državna souporaba	Obrambni sistemi: kopenski vojaški sistemi: NJFA Pomorska: ITU RR AP17 ITU RR AP25 NJFA SRD: induktivne aplikacije: 148,5 – 5000 kHz 2006/771/EC(am) RTTE SC58 železniške aplikacije: Eurobalise: 4234 kHz (984 – 7484 kHz) ERC/REC 70-03 Euroloop: 4516 kHz (516 – 8516 kHz) ERC/REC 70-03	
4 063 – 4 438 kHz	POMORSKA MOBILNA 5.79A, 5.109, 5.110, 5.130, 5.131, 5.132	Državna souporaba	Pomorska: GMDSS: 4125 kHz DSC: 4207,5 kHz 4208 kHz, 4208,5 kHz 4209 kHz, 4219,5 kHz 4220 kHz, 4220,5 kHz NAVTEX: 4177,5 kHz MSI: 4209,5 kHz 4210 kHz ITU RR AP17 ITU RR AP25 NJFA SRD: induktivne aplikacije: 148,5 – 5000 kHz 2006/771/EC(am) RTTE SC58 železniške aplikacije: Eurobalise: 4234 kHz (984 – 7484 kHz) ERC/REC 70-03 Euroloop: 4516 kHz (516 – 8516 kHz) ERC/REC 70-03	
4 438 – 4 650 kHz	FIKSNA MOBILNA razen zrakoplovne mobilne (R)	Državna souporaba	Obrambni sistemi: kopenski vojaški sistemi: NJFA SRD: induktivne aplikacije: 148,5 – 5000 kHz 2006/771/EC(am) RTTE SC58 železniške aplikacije: Eurobalise: 4234 kHz (984 – 7484 kHz) ERC/REC 70-03 Euroloop: 4516 kHz (516 – 8516 kHz) ERC/REC 70-03	

1	2	3	4	5
RADIO FREKVENČNI PAS	**RADIO KOMUNIKACIJSKA STORITEV**	**Državna uporaba/ Državna souporaba**	**Načrt uporabe radijskih frekvenc**	**PRILAGODITVE/ ZAHTEVE**
4 650 – 4 700 kHz	ZRAKOPLOVNA MOBILNA (R)		Zrakoplovna: zrakoplovne komunikacije: ITU RR AP27 SRD: induktivne aplikacije: 148,5 – 5000 kHz 2006/771/EC(am) RTTE SC58 železniške aplikacije: Eurobalise: 4234 kHz (984 – 7484 kHz) ERC/REC 70-03 Euroloop: 4516 kHz (516 – 8516 kHz) ERC/REC 70-03	Zrakoplovna mobilna (R) vključno s podatkovnimi zvezami
4 700 – 4 750 kHz	ZRAKOPLOVNA MOBILNA (OR)	Državna uporaba	Zrakoplovna: ITU RR AP26 NJFA SRD: induktivne aplikacije: 148,5 – 5000 kHz 2006/771/EC(am) RTTE SC58 železniške aplikacije: Eurobalise: 4234 kHz (984 – 7484 kHz) ERC/REC 70-03 Euroloop: 4516 kHz (516 – 8516 kHz) ERC/REC 70-03	
4 750 – 4 850 kHz	FIKSNA ZRAKOPLOVNA MOBILNA (OR) KOPENSKA MOBILNA RADIODIFUZNA 5.113	Državna uporaba	Obrambni sistemi: kopenski vojaški sistemi: NJFA Zrakoplovna NJFA SRD: induktivne aplikacije: 148,5 – 5000 kHz 2006/771/EC(am) RTTE SC58 železniške aplikacije: Eurobalise: 4234 kHz (984 – 7484 kHz) ERC/REC 70-03 Euroloop: 4516 kHz (516 – 8516 kHz) ERC/REC 70-03	
4 850 – 4 995 kHz	FIKSNA KOPENSKA MOBILNA RADIODIFUZNA 5.113	Državna uporaba	Obrambni sistemi: kopenski vojaški sistemi: NJFA SRD: induktivne aplikacije: 148,5 – 5000 kHz 2006/771/EC(am) RTTE SC58 železniške aplikacije: Eurobalise: 4234 kHz (984 – 7484 kHz) ERC/REC 70-03 Euroloop: 4516 kHz (516 – 8516 kHz) ERC/REC 70-03	

1	2	3	4	5
RADIO FREKVENČNI PAS	**RADIO KOMUNIKACIJSKA STORITEV**	**Državna uporaba/ Državna souporaba**	**Načrt uporabe radijskih frekvenc**	**PRILAGODITVE/ ZAHTEVE**
4 995 – 5 003 kHz	STORITEV STANDARDNE FREKVENCE IN ČASOVNIH SIGNALOV (5 000 kHz)		: časovna normala: 5000 kHz ITU-R TF.460 SRD: induktivne aplikacije: 148,5 – 5000 kHz 2006/771/EC(am) RTTE SC58 5000 – 30000 kHz 2006/771/EC(am) RTTE SC58 železniške aplikacije: Eurobalise: 4234 kHz (984 – 7484 kHz) ERC/REC 70-03 Euroloop: 4516 kHz (516 – 8516 kHz) ERC/REC 70-03	
5 003 – 5 005 kHz	STORITEV STANDARDNE FREKVENCE IN ČASOVNIH SIGNALOV (5 000 kHz) Storitev vesoljskih raziskav		: časovna normala: 5000 kHz ITU-R TF.460 SRD: induktivne aplikacije: 5000 – 30000 kHz 2006/771/EC(am) RTTE SC58 železniške aplikacije: Eurobalise: 4234 kHz (984 – 7484 kHz) ERC/REC 70-03 Euroloop: 4516 kHz (516 – 8516 kHz) ERC/REC 70-03	
5 005 – 5 060 kHz	FIKSNA RADIODIFUZNA 5.113	Državna uporaba	Obrambni sistemi: kopenski vojaški sistemi: NJFA SRD: induktivne aplikacije: 5000 – 30000 kHz 2006/771/EC(am) RTTE SC58 železniške aplikacije: Eurobalise: 4234 kHz (984 – 7484 kHz) ERC/REC 70-03 Euroloop: 4516 kHz (516 – 8516 kHz) ERC/REC 70-03	
5 060 – 5 250 kHz	FIKSNA Mobilna razen zrakoplovne mobilne	Državna uporaba	Obrambni sistemi: kopenski vojaški sistemi: NJFA SRD: induktivne aplikacije: 5000 – 30000 kHz 2006/771/EC(am) RTTE SC58 železniške aplikacije: Eurobalise: 4234 kHz (984 – 7484 kHz) ERC/REC 70-03 Euroloop: 4516 kHz (516 – 8516 kHz) ERC/REC 70-03	

1	2	3	4	5
RADIO FREKVENČNI PAS	**RADIO KOMUNIKACIJSKA STORITEV**	**Državna uporaba/ Državna souporaba**	**Načrt uporabe radijskih frekvenc**	**PRILAGODITVE/ ZAHTEVE**
5 250 – 5 450 kHz	FIKSNA MOBILNA razen zrakoplovne mobilne	Državna souporaba	Obrambni sistemi: kopenski vojaški sistemi: NJFA SRD: induktivne aplikacije: 5000 – 30000 kHz 2006/771/EC(am) RTTE SC58 železniške aplikacije: Eurobalise: 4234 kHz (984 – 7484 kHz) ERC/REC 70-03 Euroloop: 4516 kHz (516 – 8516 kHz) ERC/REC 70-03	
5 450 – 5 480 kHz	FIKSNA ZRAKOPLOVNA MOBILNA (OR) KOPENSKA MOBILNA	Državna uporaba	Obrambni sistemi: kopenski vojaški sistemi: NJFA Zrakoplovna: ITU RR AP26 NJFA SRD: induktivne aplikacije: 5000 – 30000 kHz 2006/771/EC(am) RTTE SC58 železniške aplikacije: Eurobalise: 4234 kHz (984 – 7484 kHz) ERC/REC 70-03 Euroloop: 4516 kHz (516 – 8516 kHz) ERC/REC 70-03	
5 480 – 5 680 kHz	ZRAKOPLOVNA MOBILNA (R) 5.111, 5.115		Zrakoplovna: zrakoplovne komunikacije: SAR (komunikacije): 5680 kHz ITU RR AP27 SRD: induktivne aplikacije: 5000 – 30000 kHz 2006/771/EC(am) RTTE SC58 železniške aplikacije: Eurobalise: 4234 kHz (984 – 7484 kHz) ERC/REC 70-03 Euroloop: 4516 kHz (516 – 8516 kHz) ERC/REC 70-03	Zrakoplovna mobilna (R) vključno s podatkovnimi zvezami
5 680 – 5 730 kHz	ZRAKOPLOVNA MOBILNA (OR) 5.111, 5.115	Državna uporaba	Zrakoplovna: NJFA zrakoplovne komunikacije: SAR (komunikacije): 5680 kHz ITU RR AP27 SRD: induktivne aplikacije: 5000 – 30000 kHz 2006/771/EC(am) RTTE SC58 železniške aplikacije: Eurobalise: 4234 kHz (984 – 7484 kHz) ERC/REC 70-03 Euroloop: 4516 kHz (516 – 8516 kHz) ERC/REC 70-03	

1	2	3	4	5
RADIO FREKVENČNI PAS	**RADIO KOMUNIKACIJSKA STORITEV**	**Državna uporaba/ Državna souporaba**	**Načrt uporabe radijskih frekvenc**	**PRILAGODITVE/ ZAHTEVE**
5 730 – 5 900 kHz	FIKSNA KOPENSKA MOBILNA	Državna uporaba	Obrambni sistemi: kopenski vojaški sistemi: NJFA SRD: induktivne aplikacije: 5000 – 30000 kHz 2006/771/EC(am) RTTE SC58 železniške aplikacije: Eurobalise: 4234 kHz (984 – 7484 kHz) ERC/REC 70-03 Euroloop: 4516 kHz (516 – 8516 kHz) ERC/REC 70-03	
5 900 – 5 950 kHz	RADIODIFUZNA 5.134 5.136		Radiodifuzna: radiodifuzna (prizemeljska): AM zvokovna analogna DRM SRD: induktivne aplikacije: 5000 – 30000 kHz 2006/771/EC(am) RTTE SC58 železniške aplikacije: Eurobalise: 4234 kHz (984 – 7484 kHz) ERC/REC 70-03 Euroloop: 4516 kHz (516 – 8516 kHz) ERC/REC 70-03	Prednost imajo digitalni radiodifuzijski sistemi
5 950 – 6 200 kHz	RADIODIFUZNA		Radiodifuzna: radiodifuzna (prizemeljska): AM zvokovna analogna DRM SRD: induktivne aplikacije: 5000 – 30000 kHz 2006/771/EC(am) RTTE SC58 železniške aplikacije: Eurobalise: 4234 kHz (984 – 7484 kHz) ERC/REC 70-03 Euroloop: 4516 kHz (516 – 8516 kHz) ERC/REC 70-03	Prednost imajo digitalni radiodifuzijski sistemi
6 200 – 6 525 kHz	POMORSKA MOBILNA 5.109, 5.110, 5.130, 5.132 5.137	Državna souporaba	Pomorska: GMDSS: 6215 kHz DSC: 6312 kHz 6312,5 kHz, 6313 kHz 6313,5 kHz, 6331 kHz 6331,5 kHz, 6332 kHz NAVTEX: 6268 kHz MSI 6314 kHz ITU RR AP17 ITU RR AP25 NJFA SRD: induktivne aplikacije: 5000 – 30000 kHz 2006/771/EC(am) RTTE SC58 železniške aplikacije: Eurobalise: 4234 kHz (984 – 7484 kHz) ERC/REC 70-03 Euroloop: 4516 kHz (516 – 8516 kHz) ERC/REC 70-03	

1	2	3	4	5
RADIO FREKVENČNI PAS	**RADIO KOMUNIKACIJSKA STORITEV**	**Državna uporaba/ Državna souporaba**	**Načrt uporabe radijskih frekvenc**	**PRILAGODITVE/ ZAHTEVE**
6 525 – 6 685 kHz	ZRAKOPLOVNA MOBILNA (R)		Zrakoplovna: zrakoplovne komunikacije: ITU RR AP27 SRD: induktivne aplikacije: 5000 – 30000 kHz 2006/771/EC(am) RTTE SC58 železniške aplikacije: Eurobalise: 4234 kHz (984 – 7484 kHz) ERC/REC 70-03 Euroloop: 4516 kHz (516 – 8516 kHz) ERC/REC 70-03	Zrakoplovna mobilna (R) vključno s podatkovnimi zvezami
6 685 – 6 765 kHz	ZRAKOPLOVNA MOBILNA (OR)	Državna uporaba	Zrakoplovna: ITU RR AP26 NJFA SRD: induktivne aplikacije: 5000 – 30000 kHz 2006/771/EC(am) RTTE SC58 železniške aplikacije: Eurobalise: 4234 kHz (984 – 7484 kHz) ERC/REC 70-03 Euroloop: 4516 kHz (516 – 8516 kHz) ERC/REC 70-03	
6 765 – 7 000 kHz	FIKSNA MOBILNA razen zrakoplovne mobilne (R) 5.138, 5.138A	Državna souporaba	Obrambni sistemi: kopenski vojaški sistemi: NJFA Fiksne povezave SRD: induktivne aplikacije: 6765 – 6795 kHz 2006/771/EC(am) RTTE SC44 RTTE SC58 5000 – 30000 kHz 2006/771/EC(am) RTTE SC58 nespecifične naprave: 6765 – 6795 kHz 2006/771/EC(am) RTTE SC58 železniške aplikacije: Eurobalise: 4234 kHz (984 – 7484 kHz) ERC/REC 70-03 Euroloop: 4516 kHz (516 – 8516 kHz) ERC/REC 70-03 : ISM: 6765 – 6795 kHz	
7 000 – 7 100 kHz	RADIOAMATERSKA RADIOAMATERSKA SATELITSKA		: radioamaterska: maks. moč 1500W ERC/REC T/R 61-01 ERC/REC T/R 61-02 SpA PURF RAS SRD: induktivne aplikacije: 5000 – 30000 kHz 2006/771/EC(am) RTTE SC58 železniške aplikacije: Eurobalise: 4234 kHz (984 – 7484 kHz) ERC/REC 70-03 Euroloop: 4516 kHz (516 – 8516 kHz) ERC/REC 70-03	

1	2	3	4	5
RADIO FREKVENČNI PAS	**RADIO KOMUNIKACIJSKA STORITEV**	**Državna uporaba/ Državna souporaba**	**Načrt uporabe radijskih frekvenc**	**PRILAGODITVE/ ZAHTEVE**
7 100 – 7 200 kHz	RADIODIFUZNA RADIOAMATERSKA 5.141C		: radioamaterska: maks. moč 1500W ERC/REC T/R 61-01 ERC/REC T/R 61-02 SpA PURF RAS SRD: induktivne aplikacije: 5000 – 30000 kHz 2006/771/EC(am) RTTE SC58 železniške aplikacije: Eurobalise: 4234 kHz (984 – 7484 kHz) ERC/REC 70-03 Euroloop: 4516 kHz (516 – 8516 kHz) ERC/REC 70-03	
7 200 – 7 300 kHz	RADIODIFUZNA		Radiodifuzna: radiodifuzna (prizemeljska): AM zvokovna analogna DRM SRD: induktivne aplikacije: 5000 – 30000 kHz 2006/771/EC(am) RTTE SC58 železniške aplikacije: Eurobalise: 4234 kHz (984 – 7484 kHz) ERC/REC 70-03 Euroloop: 4516 kHz (516 – 8516 kHz) ERC/REC 70-03	Prednost imajo digitalni radiodifuzijski sistemi
7 300 – 7 400 kHz	RADIODIFUZNA 5.134 5.143, 5.143B		Radiodifuzna: radiodifuzna (prizemeljska): AM zvokovna analogna DRM SRD: induktivne aplikacije: 5000 – 30000 kHz 2006/771/EC(am) RTTE SC58 železniške aplikacije: Eurobalise: 4234 kHz (984 – 7484 kHz) ERC/REC 70-03 Euroloop: 4516 kHz (516 – 8516 kHz) ERC/REC 70-03	Prednost imajo digitalni radiodifuzijski sistemi
7 400 – 7 450 kHz	RADIODIFUZNA 5.143B		Radiodifuzna: radiodifuzna (prizemeljska): AM zvokovna analogna SRD: induktivne aplikacije: 5000 – 30000 kHz 2006/771/EC(am) RTTE SC58 7400 – 8800 kHz 2006/771/EC(am) RTTE SC45 RTTE SC58 železniške aplikacije: Eurobalise: 4234 kHz (984 – 7484 kHz) ERC/REC 70-03 Euroloop: 4516 kHz (516 – 8516 kHz) ERC/REC 70-03	

1	2	3	4	5
RADIO FREKVENČNI PAS	**RADIO KOMUNIKACIJSKA STORITEV**	**Državna uporaba/ Državna souporaba**	**Načrt uporabe radijskih frekvenc**	**PRILAGODITVE/ ZAHTEVE**
7 450 – 8 100 kHz	FIKSNA MOBILNA razen zrakoplovne mobilne (R) 5.143E	Državna souporaba	Obrambni sistemi: kopenski vojaški sistemi: NJFA SRD: induktivne aplikacije: 5000 – 30000 kHz 2006/771/EC(am) RTTE SC58 7400 – 8800 kHz 2006/771/EC(am) RTTE SC45 RTTE SC58 železniške aplikacije: Eurobalise: 4234 kHz (984 – 7484 kHz) ERC/REC 70-03 Euroloop: 4516 kHz (516 – 8516 kHz) ERC/REC 70-03	
8 100 – 8 195 kHz	FIKSNA POMORSKA MOBILNA	Državna souporaba	Obrambni sistemi: kopenski vojaški sistemi: NJFA Pomorska: ITU RR AP17 NJFA SRD: induktivne aplikacije: 5000 – 30000 kHz 2006/771/EC(am) RTTE SC58 7400 – 8800 kHz 2006/771/EC(am) RTTE SC45 RTTE SC58 železniške aplikacije: Euroloop: 4516 kHz (516 – 8516 kHz) ERC/REC 70-03	
8 195 – 8 815 kHz	POMORSKA MOBILNA 5.109, 5.110, 5.132, 5.145 5.111	Državna souporaba	Pomorska: GMDSS: 8291 kHz DSC: 8364 kHz, 8414,5 kHz 8415 kHz, 8415,5 kHz 8436,5 kHz, 8437,5 kHz NAVTEX: 8376,5 kHz MSI 8416,5 kHz ITU RR AP17 ITU RR AP25 NJFA SRD: induktivne aplikacije: 5000 – 30000 kHz 2006/771/EC(am) RTTE SC58 7400 – 8800 kHz 2006/771/EC(am) RTTE SC45 RTTE SC58 železniške aplikacije: Euroloop: 4516 kHz (516 – 8516 kHz) ERC/REC 70-03	
8 815 – 8 965 kHz	ZRAKOPLOVNA MOBILNA (R)		Zrakoplovna: zrakoplovne komunikacije: ITU RR AP27 SRD: induktivne aplikacije: 5000 – 30000 kHz 2006/771/EC(am) RTTE SC58	Zrakoplovna mobilna (R) vključno s podatkovnimi zvezami
8 965 – 9 040 kHz	ZRAKOPLOVNA MOBILNA (OR)	Državna uporaba	Zrakoplovna: ITU RR AP26 NJFA SRD: induktivne aplikacije: 5000 – 30000 kHz 2006/771/EC(am) RTTE SC58	

1	2	3	4	5
RADIO FREKVENČNI PAS	**RADIO KOMUNIKACIJSKA STORITEV**	**Državna uporaba/ Državna souporaba**	**Načrt uporabe radijskih frekvenc**	**PRILAGODITVE/ ZAHTEVE**
9 040 – 9 400 kHz	FIKSNA	Državna uporaba	Obrambni sistemi: kopenski vojaški sistemi: NJFA SRD: induktivne aplikacije: 5000 – 30000 kHz 2006/771/EC(am) RTTE SC58	
9 400 – 9 500 kHz	RADIODIFUZNA 5.134 5.146		Radiodifuzna: radiodifuzna (prizemeljska): AM zvokovna analogna DRM SRD: induktivne aplikacije: 5000 – 30000 kHz 2006/771/EC(am) RTTE SC58	Prednost imajo digitalni radiodifuzijski sistemi
9 500 – 9 900 kHz	RADIODIFUZNA 5.147		Radiodifuzna: radiodifuzna (prizemeljska): AM zvokovna analogna DRM SRD: induktivne aplikacije: 5000 – 30000 kHz 2006/771/EC(am) RTTE SC58	Prednost imajo digitalni radiodifuzijski sistemi
9 900 – 9 995 kHz	FIKSNA	Državna uporaba	Obrambni sistemi: kopenski vojaški sistemi: NJFA SRD: induktivne aplikacije: 5000 – 30000 kHz 2006/771/EC(am) RTTE SC58	
9 995 – 10 003 kHz	STORITEV STANDARDNE FREKVENCE IN ČASOVNIH SIGNALOV (10 000 kHz) 5.111		: časovna normala: 10000 kHz ITU-R TF.460 . GMDSS: SAR (komunikacije): za vesoljska vozila s človeško posadko 10003 kHz (+/- 3 kHz) SRD: induktivne aplikacije: 5000 – 30000 kHz 2006/771/EC(am) RTTE SC58	
10 003 – 10 005 kHz	STORITEV STANDARDNE FREKVENCE IN ČASOVNIH SIGNALOV (10 000 kHz) Storitev vesoljskih raziskav 5.111		: časovna normala: 10000 kHz ITU-R TF.460 . GMDSS: SAR (komunikacije): za vesoljska vozila s človeško posadko 10003 kHz (+/- 3 kHz) SRD: induktivne aplikacije: 5000 – 30000 kHz 2006/771/EC(am) RTTE SC58	
10 005 – 10 100 kHz	ZRAKOPLOVNA MOBILNA (R) 5.111		Zrakoplovna: zrakoplovne komunikacije: ITU RR AP27 SRD: induktivne aplikacije: 5000 – 30000 kHz 2006/771/EC(am) RTTE SC58	Zrakoplovna mobilna (R) vključno s podatkovnimi zvezami
10 100 – 10 150 kHz	FIKSNA Radioamaterska	Državna souporaba	Obrambni sistemi: kopenski vojaški sistemi: NJFA : radioamaterska: maks. moč 300W ERC/REC T/R 61-01 ERC/REC T/R 61-02 SpA PURF RAS SRD: induktivne aplikacije: 5000 – 30000 kHz 2006/771/EC(am) RTTE SC58	

1	2	3	4	5
RADIO FREKVENČNI PAS	**RADIO KOMUNIKACIJSKA STORITEV**	**Državna uporaba/ Državna souporaba**	**Načrt uporabe radijskih frekvenc**	**PRILAGODITVE/ ZAHTEVE**
10 150 – 11 175 kHz	FIKSNA Mobilna razen zrakoplovne mobilne(R)	Državna souporaba	Obrambni sistemi: kopenski vojaški sistemi: NJFA SRD: induktivne aplikacije: 5000 – 30000 kHz 2006/771/EC(am) RTTE SC58 10200 – 11000 kHz 2006/771/EC(am) RTTE SC58 železniške aplikacije: 11100 – 16000 kHz ERC/REC 70-03	
11 175 – 11 275 kHz	ZRAKOPLOVNA MOBILNA (OR)	Državna uporaba	Zrakoplovna: ITU RR AP26 NJFA SRD: induktivne aplikacije: 5000 – 30000 kHz 2006/771/EC(am) RTTE SC58 železniške aplikacije: 11100 – 16000 kHz ERC/REC 70-03	
11 275 – 11 400 kHz	ZRAKOPLOVNA MOBILNA (R)		Zrakoplovna: zrakoplovne komunikacije: ITU RR AP27 SRD: induktivne aplikacije: 5000 – 30000 kHz 2006/771/EC(am) RTTE SC58 železniške aplikacije: 11100 – 16000 kHz ERC/REC 70-03	Zrakoplovna mobilna (R) vključno s podatkovnimi zvezami
11 400 – 11 600 kHz	FIKSNA	Državna uporaba	Obrambni sistemi: kopenski vojaški sistemi: NJFA SRD: induktivne aplikacije: 5000 – 30000 kHz 2006/771/EC(am) RTTE SC58 železniške aplikacije: 11100 – 16000 kHz ERC/REC 70-03	
11 600 – 11 650 kHz	RADIODIFUZNA 5.134 5.146		Radiodifuzna: radiodifuzna (prizemeljska): AM zvokovna analogna DRM SRD: induktivne aplikacije: 5000 – 30000 kHz 2006/771/EC(am) RTTE SC58 železniške aplikacije: 11100 – 16000 kHz ERC/REC 70-03	Prednost imajo digitalni radiodifuzijski sistemi
11 650 – 12 050 kHz	RADIODIFUZNA 5.147		Radiodifuzna: radiodifuzna (prizemeljska): AM zvokovna analogna DRM SRD: induktivne aplikacije: 5000 – 30000 kHz 2006/771/EC(am) RTTE SC58 železniške aplikacije: 11100 – 16000 kHz ERC/REC 70-03	Prednost imajo digitalni radiodifuzijski sistemi
12 050 – 12 100 kHz	RADIODIFUZNA 5.134 5.146		Radiodifuzna: radiodifuzna (prizemeljska): AM zvokovna analogna DRM SRD: induktivne aplikacije: 5000 – 30000 kHz 2006/771/EC(am) RTTE SC58 železniške aplikacije: 11100 – 16000 kHz ERC/REC 70-03	Prednost imajo digitalni radiodifuzijski sistemi

1	2	3	4	5
RADIO FREKVENČNI PAS	**RADIO KOMUNIKACIJSKA STORITEV**	**Državna uporaba/ Državna souporaba**	**Načrt uporabe radijskih frekvenc**	**PRILAGODITVE/ ZAHTEVE**
12 100 – 12 230 kHz	FIKSNA	Državna uporaba	Obrambni sistemi: kopenski vojaški sistemi: NJFA SRD: induktivne aplikacije: 5000 – 30000 kHz 2006/771/EC(am) RTTE SC58 železniške aplikacije: 11100 – 16000 kHz ERC/REC 70-03	
12 230 – 13 200 kHz	POMORSKA MOBILNA 5.109, 5.110, 5.132, 5.145	Državna souporaba	Pomorska: GMDSS: 12290 kHz DSC: 12577 kHz 12577,5 kHz, 12578 kHz 12578,5 kHz, 12657,5 kHz 12658 kHz NAVTEX: 12520 kHz MSI: 12579 kHz ITU RR AP17 ITU RR AP25 NJFA SRD: induktivne aplikacije: 5000 – 30000 kHz 2006/771/EC(am) RTTE SC58 železniške aplikacije: 11100 – 16000 kHz ERC/REC 70-03 medicinski vsadki zelo nizkih moči: 12500 – 20000 kHz ERC/REC 70-03	
13 200 – 13 260 kHz	ZRAKOPLOVNA MOBILNA (OR)	Državna uporaba	Zrakoplovna: ITU RR AP26 NJFA SRD: induktivne aplikacije: 5000 – 30000 kHz 2006/771/EC(am) RTTE SC58 železniške aplikacije: 11100 – 16000 kHz ERC/REC 70-03 medicinski vsadki zelo nizkih moči: 12500 – 20000 kHz ERC/REC 70-03	
13 260-13 360 kHz	ZRAKOPLOVNA MOBILNA (R)		Zrakoplovna: zrakoplovne komunikacije: ITU RR AP27 SRD: induktivne aplikacije: 5000 – 30000 kHz 2006/771/EC(am) RTTE SC58 železniške aplikacije: 11100 – 16000 kHz ERC/REC 70-03 medicinski vsadki zelo nizkih moči: 12500 – 20000 kHz ERC/REC 70-03	Zrakoplovna mobilna (R) vključno s podatkovnimi zvezami
13 360-13 410 kHz	FIKSNA RADIOASTRONOMSKA 5.149	Državna souporaba	Radioastronomska SRD: induktivne aplikacije: 5000 – 30000 kHz 2006/771/EC(am) RTTE SC58 železniške aplikacije: 11100 – 16000 kHz ERC/REC 70-03 medicinski vsadki zelo nizkih moči: 12500 – 20000 kHz ERC/REC 70-03	

1	2	3	4	5
RADIO FREKVENČNI PAS	**RADIO KOMUNIKACIJSKA STORITEV**	**Državna uporaba/ Državna souporaba**	**Načrt uporabe radijskih frekvenc**	**PRILAGODITVE/ ZAHTEVE**
13 410 – 13 570 kHz	FIKSNA Mobilna razen zrakoplovne mobilne(R) 5.150	Državna souporaba	Obrambni sistemi: kopenski vojaški sistemi: NJFA SRD: nespecifične naprave: 13553 – 13567 kHz 2006/771/EC(am) RTTE SC58 induktivne aplikacije: 5000 – 30000 kHz 2006/771/EC(am) RTTE SC58 13553 – 13567 kHz 2006/771/EC(am) RTTE SC24 RTTE SC58 železniške aplikacije: 11100 – 16000 kHz ERC/REC 70-03 medicinski vsadki zelo nizkih moči: 12500 – 20000 kHz ERC/REC 70-03 : ISM: 13553-13567 kHz	
13 570 – 13 600 kHz	RADIODIFUZNA 5.134 5.151		Radiodifuzna: radiodifuzna (prizemeljska): AM zvokovna analogna DRM SRD: induktivne aplikacije: 5000 – 30000 kHz 2006/771/EC(am) RTTE SC58 železniške aplikacije: 11100 – 16000 kHz medicinski vsadki zelo nizkih moči: 12500 – 20000 kHz ERC/REC 70-03	Prednost imajo digitalni radiodifuzijski sistemi
13 600 – 13 800 kHz	RADIODIFUZNA		Radiodifuzna: radiodifuzna (prizemeljska): AM zvokovna analogna DRM SRD: induktivne aplikacije: 5000 – 30000 kHz 2006/771/EC(am) RTTE SC58 železniške aplikacije: 11100 – 16000 kHz ERC/REC 70-03 medicinski vsadki zelo nizkih moči: 12500 – 20000 kHz ERC/REC 70-03	Prednost imajo digitalni radiodifuzijski sistemi
13 800 – 13 870 kHz	RADIODIFUZNA 5.134 5.151		Radiodifuzna: radiodifuzna (prizemeljska): AM zvokovna analogna DRM SRD: induktivne aplikacije: 5000 – 30000 kHz 2006/771/EC(am) RTTE SC58 železniške aplikacije: 11100 – 16000 kHz ERC/REC 70-03 medicinski vsadki zelo nizkih moči: 12500 – 20000 kHz ERC/REC 70-03	Prednost imajo digitalni radiodifuzijski sistemi
13 870 – 14 000 kHz	FIKSNA Mobilna razen zrakoplovne mobilne(R)	Državna uporaba	Obrambni sistemi: kopenski vojaški sistemi: NJFA SRD: induktivne aplikacije: 5000 – 30000 kHz 2006/771/EC(am) RTTE SC58 železniške aplikacije: 11100 – 16000 kHz ERC/REC 70-03 medicinski vsadki zelo nizkih moči: 12500 – 20000 kHz ERC/REC 70-03	

1	2	3	4	5
RADIO FREKVENČNI PAS	**RADIO KOMUNIKACIJSKA STORITEV**	**Državna uporaba/ Državna souporaba**	**Načrt uporabe radijskih frekvenc**	**PRILAGODITVE/ ZAHTEVE**
14 000 – 14 250 kHz	RADIOAMATERSKA RADIOAMATERSKA SATELITSKA		: radioamaterska: maks. moč 1500W ERC/REC T/R 61-01 ERC/REC T/R 61-02 SpA PURF RAS SRD: induktivne aplikacije: 5000 – 30000 kHz 2006/771/EC(am) RTTE SC58 železniške aplikacije: 11100 – 16000 kHz ERC/REC 70-03 medicinski vsadki zelo nizkih moči: 12500 – 20000 kHz ERC/REC 70-03	
14 250 – 14 350 kHz	RADIOAMATERSKA		: radioamaterska: maks. moč 1500W ERC/REC T/R 61-01 ERC/REC T/R 61-02 SpA PURF RAS SRD: induktivne aplikacije: 5000 – 30000 kHz 2006/771/EC(am) RTTE SC58 železniške aplikacije: 11100 – 16000 kHz ERC/REC 70-03 medicinski vsadki zelo nizkih moči: 12500 – 20000 kHz ERC/REC 70-03	
14 350 – 14 990 kHz	FIKSNA Mobilna razen zrakoplovne mobilne(R)	Državna uporaba	Obrambni sistemi: kopenski vojaški sistemi: NJFA SRD: induktivne aplikacije: 5000 – 30000 kHz 2006/771/EC(am) RTTE SC58 železniške aplikacije: 11100 – 16000 kHz ERC/REC 70-03 medicinski vsadki zelo nizkih moči: 12500 – 20000 kHz ERC/REC 70-03	
14 990 – 15 005 kHz	STORITEV STANDARDNE FREKVENCE IN ČASOVNIH SIGNALOV (15 000 kHz) 5.111		: časovna normala: 15000 kHz ITU-R TF.460 SRD: induktivne aplikacije: 5000 – 30000 kHz 2006/771/EC(am) RTTE SC58 železniške aplikacije: 11100 – 16000 kHz ERC/REC 70-03 medicinski vsadki zelo nizkih moči: 12500 – 20000 kHz ERC/REC 70-03	
15 005 – 15 010 kHz	STORITEV STANDARDNE FREKVENCE IN ČASOVNIH SIGNALOV (15 000 kHz) Storitev vesoljskih raziskav		: časovna normala: 15000 kHz ITU-R TF.460 SRD: induktivne aplikacije: 5000 – 30000 kHz 2006/771/EC(am) RTTE SC58 železniške aplikacije: 11100 – 16000 kHz ERC/REC 70-03 medicinski vsadki zelo nizkih moči: 12500 – 20000 kHz ERC/REC 70-03	

1	2	3	4	5
RADIO FREKVENČNI PAS	**RADIO KOMUNIKACIJSKA STORITEV**	**Državna uporaba/ Državna souporaba**	**Načrt uporabe radijskih frekvenc**	**PRILAGODITVE/ ZAHTEVE**
15 010 – 15 100 kHz	ZRAKOPLOVNA MOBILNA (OR)	Državna uporaba	Zrakoplovna: ITU RR AP26 NJFA SRD: induktivne aplikacije: 5000 – 30000 kHz 2006/771/EC(am) RTTE SC58 železniške aplikacije: 11100 – 16000 kHz ERC/REC 70-03 medicinski vsadki zelo nizkih moči: 12500 – 20000 kHz ERC/REC 70-03	
15 100 – 15 600 kHz	RADIODIFUZNA		Radiodifuzna: radiodifuzna (prizemeljska): AM zvokovna analogna DRM SRD: induktivne aplikacije: 5000 – 30000 kHz 2006/771/EC(am) RTTE SC58 železniške aplikacije: 11100 – 16000 kHz ERC/REC 70-03 medicinski vsadki zelo nizkih moči: 12500 – 20000 kHz ERC/REC 70-03	Prednost imajo digitalni radiodifuzijski sistemi
15 600 – 15 800 kHz	RADIODIFUZNA 5.134 5.146		Radiodifuzna: radiodifuzna (prizemeljska): AM zvokovna analogna DRM SRD: induktivne aplikacije: 5000 – 30000 kHz 2006/771/EC(am) RTTE SC58 železniške aplikacije: 11100 – 16000 kHz medicinski vsadki zelo nizkih moči: 12500 – 20000 kHz ERC/REC 70-03	Prednost imajo digitalni radiodifuzijski sistemi
15 800 – 16 360 kHz	FIKSNA	Državna uporaba	Obrambni sistemi: kopenski vojaški sistemi: NJFA SRD: induktivne aplikacije: 5000 – 30000 kHz 2006/771/EC(am) RTTE SC58 železniške aplikacije: 11100 – 16000 kHz ERC/REC 70-03 medicinski vsadki zelo nizkih moči: 12500 – 20000 kHz ERC/REC 70-03	
16 360 – 17 410 kHz	POMORSKA MOBILNA 5.109, 5.110, 5.132, 5.145	Državna souporaba	Pomorska: GMDSS: 16420 kHz DSC: 16804,5 kHz 16805 kHz, 16805,5 kHz 16806 kHz, 16903 kHz 16903,5 kHz, 16904 kHz NAVTEX: 16695 kHz MSI: 16806,5 kHz ITU RR AP17 ITU RR AP25 NJFA SRD: induktivne aplikacije: 5000 – 30000 kHz 2006/771/EC(am) RTTE SC58 medicinski vsadki zelo nizkih moči: 12500 – 20000 kHz ERC/REC 70-03	

1	2	3	4	5
RADIO FREKVENČNI PAS	**RADIO KOMUNIKACIJSKA STORITEV**	**Državna uporaba/ Državna souporaba**	**Načrt uporabe radijskih frekvenc**	**PRILAGODITVE/ ZAHTEVE**
17 410 – 17 480 kHz	FIKSNA	Državna uporaba	Obrambni sistemi: kopenski vojaški sistemi: NJFA SRD: induktivne aplikacije: 5000 – 30000 kHz 2006/771/EC(am) RTTE SC58 medicinski vsadki zelo nizkih moči: 12500 – 20000 kHz ERC/REC 70-03	
17 480 – 17 550 kHz	RADIODIFUZNA 5.134 5.146		Radiodifuzna: radiodifuzna (prizemeljska): AM zvokovna analogna DRM SRD: induktivne aplikacije: 5000 – 30000 kHz 2006/771/EC(am) RTTE SC58 medicinski vsadki zelo nizkih moči: 12500 – 20000 kHz ERC/REC 70-03	Prednost imajo digitalni radiodifuzijski sistemi
17 550 – 17 900 kHz	RADIODIFUZNA		Radiodifuzna: radiodifuzna (prizemeljska): AM zvokovna analogna DRM SRD: induktivne aplikacije: 5000 – 30000 kHz 2006/771/EC(am) RTTE SC58 medicinski vsadki zelo nizkih moči: 12500 – 20000 kHz ERC/REC 70-03	Prednost imajo digitalni radiodifuzijski sistemi
17 900 – 17 970 kHz	ZRAKOPLOVNA MOBILNA (R)		Zrakoplovna: zrakoplovne komunikacije: ITU RR AP27 SRD: induktivne aplikacije: 5000 – 30000 kHz 2006/771/EC(am) RTTE SC58 medicinski vsadki zelo nizkih moči: 12500 – 20000 kHz ERC/REC 70-03	Zrakoplovna mobilna (R) vključno s podatkovnimi zvezami
17 970 – 18 030 kHz	ZRAKOPLOVNA MOBILNA (OR)	Državna uporaba	Zrakoplovna: ITU RR AP26 NJFA SRD: induktivne aplikacije: 5000 – 30000 kHz 2006/771/EC(am) RTTE SC58 medicinski vsadki zelo nizkih moči: 12500 – 20000 kHz ERC/REC 70-03	
18 030 – 18 052 kHz	FIKSNA	Državna uporaba	Obrambni sistemi: kopenski vojaški sistemi: NJFA SRD: induktivne aplikacije: 5000 – 30000 kHz 2006/771/EC(am) RTTE SC58 medicinski vsadki zelo nizkih moči: 12500 – 20000 kHz ERC/REC 70-03	
18 052 – 18 068 kHz	FIKSNA Storitev vesoljskih raziskav	Državna uporaba	Obrambni sistemi: kopenski vojaški sistemi: NJFA SRD: induktivne aplikacije: 5000 – 30000 kHz 2006/771/EC(am) RTTE SC58 medicinski vsadki zelo nizkih moči: 12500 – 20000 kHz ERC/REC 70-03	

1	2	3	4	5
RADIO FREKVENČNI PAS	**RADIO KOMUNIKACIJSKA STORITEV**	**Državna uporaba/ Državna souporaba**	**Načrt uporabe radijskih frekvenc**	**PRILAGODITVE/ ZAHTEVE**
18 068 – 18 168 kHz	RADIOAMATERSKA RADIOAMATERSKA SATELITSKA		: radioamaterska: maks. moč 300W ERC/REC T/R 61-01 ERC/REC T/R 61-02 SpA PURF RAS SRD: induktivne aplikacije: 5000 – 30000 kHz 2006/771/EC(am) RTTE SC58 medicinski vsadki zelo nizkih moči: 12500 – 20000 kHz ERC/REC 70-03	
18 168 – 18 780 kHz	FIKSNA Mobilna razen zrakoplovne mobilne	Državna souporaba	Obrambni sistemi: kopenski vojaški sistemi: NJFA SRD: induktivne aplikacije: 5000 – 30000 kHz 2006/771/EC(am) RTTE SC58 medicinski vsadki zelo nizkih moči: 12500 – 20000 kHz ERC/REC 70-03	
18 780 – 18 900 kHz	POMORSKA MOBILNA	Državna souporaba	Pomorska: GMDSS: DSC: 18898,5 kHz, 18899 kHz 18899,5 kHz ITU RR AP17 NJFA SRD: induktivne aplikacije: 5000 – 30000 kHz 2006/771/EC(am) RTTE SC58 medicinski vsadki zelo nizkih moči: 12500 – 20000 kHz ERC/REC 70-03	
18 900 – 19 020 kHz	RADIODIFUZNA 5.134 5.146		Radiodifuzna: radiodifuzna (prizemeljska): AM zvokovna analogna DRM SRD: induktivne aplikacije: 5000 – 30000 kHz 2006/771/EC(am) RTTE SC58 medicinski vsadki zelo nizkih moči: 12500 – 20000 kHz	Prednost imajo digitalni radiodifuzijski sistemi
19 020 – 19 680 kHz	FIKSNA	Državna uporaba	Obrambni sistemi: kopenski vojaški sistemi: NJFA SRD: induktivne aplikacije: 5000 – 30000 kHz 2006/771/EC(am) RTTE SC58 medicinski vsadki zelo nizkih moči: 12500 – 20000 kHz ERC/REC 70-03	
19 680 – 19 800 kHz	POMORSKA MOBILNA 5.132	Državna souporaba	Pomorska: GMDSS: DSC: 19703,5 kHz, 19704 kHz 19704,5 kHz MSI: 19680,5 kHz ITU RR AP17 ITU RR AP25 NJFA SRD: induktivne aplikacije: 5000 – 30000 kHz 2006/771/EC(am) RTTE SC58 medicinski vsadki zelo nizkih moči: 12500 – 20000 kHz ERC/REC 70-03	

1	2	3	4	5
RADIO FREKVENČNI PAS	**RADIO KOMUNIKACIJSKA STORITEV**	**Državna uporaba/ Državna souporaba**	**Načrt uporabe radijskih frekvenc**	**PRILAGODITVE/ ZAHTEVE**
19 800 – 19 990 kHz	FIKSNA	Državna uporaba	Obrambni sistemi: kopenski vojaški sistemi: NJFA SRD: induktivne aplikacije: 5000 – 30000 kHz 2006/771/EC(am) RTTE SC58 medicinski vsadki zelo nizkih moči: 12500 – 20000 kHz ERC/REC 70-03	
19 990 – 19 995 kHz	STORITEV STANDARDNE FREKVENCE IN ČASOVNIH SIGNALOV (20 000 kHz) Storitev vesoljskih raziskav 5.111		: časovna normala: 20000 kHz ITU-R TF.460 : GMDSS: SAR (komunikacije): za vesoljska vozila s človeško posadko: 19993 kHz (+/- 3 kHz) SRD: induktivne aplikacije: 5000 – 30000 kHz 2006/771/EC(am) RTTE SC58 medicinski vsadki zelo nizkih moči: 12500 – 20000 kHz ERC/REC 70-03	
19 995 – 20 010 kHz	STORITEV STANDARDNE FREKVENCE IN ČASOVNIH SIGNALOV (20 000 kHz) 5.111		: časovna normala: 20000 kHz ITU-R TF.460 : GMDSS: SAR (komunikacije): za vesoljska vozila s človeško posadko: 19993 kHz (+/- 3 kHz) SRD: induktivne aplikacije: 5000 – 30000 kHz 2006/771/EC(am) RTTE SC58 medicinski vsadki zelo nizkih moči: 12500 – 20000 kHz ERC/REC 70-03	
20 010 – 21 000 kHz	FIKSNA Mobilna	Državna uporaba	Obrambni sistemi: kopenski vojaški sistemi: NJFA SRD: induktivne aplikacije: 5000 – 30000 kHz 2006/771/EC(am) RTTE SC58	
21 000 – 21 450 kHz	RADIOAMATERSKA RADIOAMATERSKA SATELITSKA		: radioamaterska: maks. moč 1500W ERC/REC T/R 61-01 ERC/REC T/R 61-02 SpA PURF RAS SRD: induktivne aplikacije: 5000 – 30000 kHz 2006/771/EC(am) RTTE SC58	
21 450 – 21 850 kHz	RADIODIFUZNA		Radiodifuzna: radiodifuzna (prizemeljska): AM zvokovna analogna DRM SRD: induktivne aplikacije: 5000 – 30000 kHz 2006/771/EC(am) RTTE SC58	Prednost imajo digitalni radiodifuzijski sistemi
21 850 – 21 870 kHz	FIKSNA	Državna uporaba	Obrambni sistemi: kopenski vojaški sistemi: NJFA SRD: induktivne aplikacije: 5000 – 30000 kHz 2006/771/EC(am) RTTE SC58	

1	2	3	4	5
RADIO FREKVENČNI PAS	**RADIO KOMUNIKACIJSKA STORITEV**	**Državna uporaba/ Državna souporaba**	**Načrt uporabe radijskih frekvenc**	**PRILAGODITVE/ ZAHTEVE**
21 870 – 21 924 kHz	FIKSNA 5.155B	Državna uporaba	Obrambni sistemi: kopenski vojaški sistemi: NJFA SRD: induktivne aplikacije: 5000 – 30000 kHz 2006/771/EC(am) RTTE SC58	
21 924 – 22 000 kHz	ZRAKOPLOVNA MOBILNA (R)		Zrakoplovna: zrakoplovne komunikacije: ITU RR AP27 SRD: induktivne aplikacije: 5000 – 30000 kHz 2006/771/EC(am) RTTE SC58	Zrakoplovna mobilna (R) vključno s podatkovnimi zvezami
22 000 – 22 855 kHz	POMORSKA MOBILNA 5.132	Državna souporaba	Pomorska: GMDSS: DSC: 22374,5 kHz, 22375 kHz 22375,5 kHz, 22444 kHz 22444,5 kHz, 22445 kHz MSI : 22376 kHz ITU RR AP17 ITU RR AP25 NJFA SRD: induktivne aplikacije: 5000 – 30000 kHz 2006/771/EC(am) RTTE SC58	
22 855 – 23 000 kHz	FIKSNA	Državna uporaba	Obrambni sistemi: kopenski vojaški sistemi: NJFA SRD: induktivne aplikacije: 5000 – 30000 kHz 2006/771/EC(am) RTTE SC58	
23 000 – 23 200 kHz	FIKSNA Mobilna razen zrakoplovne mobilne (R)	Državna uporaba	Obrambni sistemi: kopenski vojaški sistemi: NJFA SRD: induktivne aplikacije: 5000 – 30000 kHz 2006/771/EC(am) RTTE SC58	
23 200 – 23 350 kHz	FIKSNA 5.156A ZRAKOPLOVNA MOBILNA (OR)	Državna uporaba	Obrambni sistemi: kopenski vojaški sistemi: NJFA Zrakoplovna: NJFA SRD: induktivne aplikacije: 5000 – 30000 kHz 2006/771/EC(am) RTTE SC58	
23 350 – 24 000 kHz	FIKSNA MOBILNA razen zrakoplovne mobilne 5.157	Državna uporaba	Obrambni sistemi: kopenski vojaški sistemi: NJFA SRD: induktivne aplikacije: 5000 – 30000 kHz 2006/771/EC(am) RTTE SC58	
24 000 – 24 890 kHz	FIKSNA KOPENSKA MOBILNA	Državna uporaba	Obrambni sistemi: kopenski vojaški sistemi: NJFA SRD: induktivne aplikacije: 5000 – 30000 kHz 2006/771/EC(am) RTTE SC58	
24 890 – 24 990 kHz	RADIOAMATERSKA RADIOAMATERSKA SATELITSKA		: radioamaterska: maks. moč 300W ERC/REC T/R 61-01 ERC/REC T/R 61-02 SpA PURF RAS SRD: induktivne aplikacije: 5000 – 30000 kHz 2006/771/EC(am) RTTE SC58	

1	2	3	4	5
RADIO FREKVENČNI PAS	**RADIO KOMUNIKACIJSKA STORITEV**	**Državna uporaba/ Državna souporaba**	**Načrt uporabe radijskih frekvenc**	**PRILAGODITVE/ ZAHTEVE**
24 990 – 25 005 kHz	STORITEV STANDARDNE FREKVENCE IN ČASOVNIH SIGNALOV (25 000 kHz)		: časovna normala: 25000 kHz ITU-R TF.460 SRD: induktivne aplikacije: 5000 – 30000 kHz 2006/771/EC(am) RTTE SC58	
25 005 – 25 010 kHz	STORITEV STANDARDNE FREKVENCE IN ČASOVNIH SIGNALOV Storitev vesoljskih raziskav		: časovna normala: 25000 kHz ITU-R TF.460 SRD: induktivne aplikacije: 5000 – 30000 kHz 2006/771/EC(am) RTTE SC58	
25 010 – 25 070 kHz	FIKSNA MOBILNA razen zrakoplovne mobilne	Državna uporaba	Obrambni sistemi: kopenski vojaški sistemi: NJFA SRD: induktivne aplikacije: 5000 – 30000 kHz 2006/771/EC(am) RTTE SC58	
25 070 – 25 210 kHz	POMORSKA MOBILNA	Državna souporaba	Pomorska: GMDSS: DSC: 25208,5 kHz, 25209 kHz 25209 kHz ITU RR AP17 NJFA SRD: induktivne aplikacije: 5000 – 30000 kHz 2006/771/EC(am) RTTE SC58	
25 210 – 25 550 kHz	FIKSNA MOBILNA razen zrakoplovne mobilne	Državna uporaba	Obrambni sistemi: kopenski vojaški sistemi: NJFA SRD: induktivne aplikacije: 5000 – 30000 kHz 2006/771/EC(am) RTTE SC58	
25 550 – 25 670 kHz	RADIOASTRONOMSKA 5.149		Radioastronomska SRD: induktivne aplikacije: 5000 – 30000 kHz 2006/771/EC(am) RTTE SC58	
25 670 – 26 100 kHz	RADIODIFUZNA		Radiodifuzna: radiodifuzna (prizemeljska): AM zvokovna analogna DRM SRD: induktivne aplikacije: 5000 – 30000 kHz 2006/771/EC(am) RTTE SC58	Prednost imajo digitalni radiodifuzijski sistemi
26 100 – 26 175 kHz	POMORSKA MOBILNA 5.132	Državna souporaba	Pomorska: GMDSS: DSC: 26121 kHz, 26121,5 kHz 26122 kHz MSI: 26100,5 kHz ITU RR AP17 ITU RR AP25 NJFA SRD: induktivne aplikacije: 5000 – 30000 kHz 2006/771/EC(am) RTTE SC58	

1	2	3	4	5
RADIO FREKVENČNI PAS	**RADIO KOMUNIKACIJSKA STORITEV**	**Državna uporaba/ Državna souporaba**	**Načrt uporabe radijskih frekvenc**	**PRILAGODITVE/ ZAHTEVE**
26 175 – 27 500 kHz	FIKSNA MOBILNA razen zrakoplovne mobilne 5.150	Državna souporaba	Obrambni sistemi: kopenski vojaški sistemi: NJFA Fiksne povezave Kopenska mobilna: osebni klic: 26,760 – 26,870 MHz 26,900 – 26,960 MHz : CB radio: CEPT PR 27: 26,960 – 27,410 MHz ERC/DEC/(96)02 ERC/DEC/(98)11 SRD: induktivne aplikacije: 5000 – 30000 kHz 2006/771/EC(am) RTTE SC58 26,957 – 27,283 MHz 2006/771/EC(am) RTTE SC58 nespecifične naprave: 26,957 – 27,283 MHz 2006/771/EC(am) RTTE SC25 RTTE SC58 vodenje modelov: 26,995 MHz, 27,045 MHz 27,095 MHz 27,145 MHz, 27,195 MHz 2006/771/EC(am) RTTE SC25 RTTE SC58 železniške aplikacije: Eurobalise: 27,095 MHz (27,090 – 27,100 MHz) ERC/REC 70-03 : ISM: 26,957 – 27,283 MHz	
27 500 – 28 000 kHz	STORITEV METEOROLOŠKE PODPORE FIKSNA MOBILNA	Državna souporaba	Obrambni sistemi: kopenski vojaški sistemi: NJFA Meteorološka SRD: induktivne aplikacije: 5000 – 30000 kHz 2006/771/EC(am) RTTE SC58	
28 000 – 29 700 kHz	RADIOAMATERSKA RADIOAMATERSKA SATELITSKA		: radioamaterska: maks. moč 1500W ERC/REC T/R 61-01 ERC/REC T/R 61-02 SpA PURF RAS SRD: induktivne aplikacije: 5000 – 30000 kHz 2006/771/EC(am) RTTE SC58	
29,7 – 30,005 MHz	MOBILNA	Državna souporaba	Obrambni sistemi: kopenski vojaški sistemi: NJFA SRD: induktivne aplikacije: 5000 – 30000 kHz 2006/771/EC(am) RTTE SC58 radijski mikrofoni in pomožna sredstva: radijski mikrofoni: 29,7 – 47 MHz ERC/REC 70-03 medicinski vsadki zelo nizkih moči: 30 – 37,5 MHz ERC/REC 70-03	

1	2	3	4	5
RADIO FREKVENČNI PAS	**RADIO KOMUNIKACIJSKA STORITEV**	**Državna uporaba/ Državna souporaba**	**Načrt uporabe radijskih frekvenc**	**PRILAGODITVE/ ZAHTEVE**
30,005 – 30,01 MHz	MOBILNA	Državna souporaba	Obrambni sistemi: kopenski vojaški sistemi: NJFA SRD: radijski mikrofoni in pomožna sredstva: radijski mikrofoni: 29,7 – 47 MHz ERC/REC 70-03 medicinski vsadki zelo nizkih moči: 30 – 37,5 MHz ERC/REC 70-03	
30,01 – 37,50 MHz	MOBILNA	Državna souporaba Državna uporaba: 30,3 – 30,5 MHz, 32,15 – 32,45 MHz	Obrambni sistemi: kopenski vojaški sistemi: NJFA Kopenska mobilna: PMR/PAMR: PMR: ERC/REC T/R 25-08 HCM NJFA SRD: radijski mikrofoni in pomožna sredstva: radijski mikrofoni: 29,7 – 47 MHz ERC/REC 70-03 medicinski vsadki zelo nizkih moči: 30 – 37,5 MHz ERC/REC 70-03 vodenje modelov (izključno): 34,995 – 35,225 MHz ERC/DEC/(01)11 ERC/REC 70-03	
37,50 – 38,25 MHz	MOBILNA Radioastronomska 5.149	Državna souporaba	Obrambni sistemi: kopenski vojaški sistemi: NJFA Kopenska mobilna: PMR/PAMR: PMR: ERC/REC T/R 25-08 HCM Radioastronomska SRD: radijski mikrofoni in pomožna sredstva: radijski mikrofoni: 29,7 – 47 MHz ERC/REC 70-03	
38,250 – 39,986 MHz	MOBILNA	Državna souporaba	Obrambni sistemi: kopenski vojaški sistemi: NJFA Kopenska mobilna: PMR/PAMR: PMR: ERC/REC T/R 25-08 HCM SRD: radijski mikrofoni in pomožna sredstva: radijski mikrofoni: 29,7 – 47 MHz ERC/REC 70-03	
39,986 – 40,020 MHz	MOBILNA Storitev vesoljskih raziskav	Državna souporaba	Obrambni sistemi: kopenski vojaški sistemi: NJFA Kopenska mobilna: PMR/PAMR: PMR: ERC/REC T/R 25-08 HCM SRD: radijski mikrofoni in pomožna sredstva: radijski mikrofoni: 29,7 – 47 MHz ERC/REC 70-03	

1	2	3	4	5
RADIO FREKVENČNI PAS	**RADIO KOMUNIKACIJSKA STORITEV**	**Državna uporaba/ Državna souporaba**	**Načrt uporabe radijskih frekvenc**	**PRILAGODITVE/ ZAHTEVE**
40,02 – 40,66 MHz	MOBILNA 5.150	Državna souporaba	Obrambni sistemi: kopenski vojaški sistemi: NJFA Kopenska mobilna: PMR/PAMR: PMR: ERC/REC T/R 25-08 HCM SRD: radijski mikrofoni in pomožna sredstva: radijski mikrofoni: 29,7 – 47 MHz ERC/REC 70-03	
40,66 – 40,70 MHz	MOBILNA Radioamaterska 5.150	Državna souporaba	Obrambni sistemi: kopenski vojaški sistemi: NJFA Kopenska mobilna: osebni klic: ERC/REC T/R 25-08 HCM : radioamaterska: ERC/REC T/R 61-01 ERC/REC T/R 61-02 SpA PURF RAS SRD: nespecifične naprave: 2006/771/EC(am) RTTE SC19 RTTE SC58 vodenje modelov: RTTE SC19 ERC/DEC(01)12 radijski mikrofoni in pomožna sredstva: radijski mikrofoni: 29,7 – 47 MHz ERC/REC 70-03 : ISM	
40,70 – 40,98 MHz	MOBILNA	Državna souporaba	Obrambni sistemi: kopenski vojaški sistemi: NJFA Kopenska mobilna: PMR/PAMR: PMR: ERC/REC T/R 25-08 HCM SRD: radijski mikrofoni in pomožna sredstva: radijski mikrofoni: 29,7 – 47 MHz ERC/REC 70-03 vodenje modelov: 40,715-40,735 MHz 40,765-40,785 MHz 40,815-40,835 MHz 40,865-40,885 MHz 40,915-40,935 MHz 40,965-40,985 MHz	
40,980 – 41,015 MHz	MOBILNA Storitev vesoljskih raziskav	Državna souporaba	Obrambni sistemi: kopenski vojaški sistemi: NJFA Kopenska mobilna: PMR/PAMR: PMR: HCM NJFA SRD: radijski mikrofoni in pomožna sredstva: radijski mikrofoni: 29,7 – 47 MHz ERC/REC 70-03	

1	2	3	4	5
RADIO FREKVENČNI PAS	**RADIO KOMUNIKACIJSKA STORITEV**	**Državna uporaba/ Državna souporaba**	**Načrt uporabe radijskih frekvenc**	**PRILAGODITVE/ ZAHTEVE**
41,015 – 44 MHz	MOBILNA	Državna souporaba	Obrambni sistemi: kopenski vojaški sistemi: NJFA Kopenska mobilna: PMR/PAMR: PMR: ERC/REC T/R 25-08 HCM NJFA SRD: radijski mikrofoni in pomožna sredstva: radijski mikrofoni: 29,7 – 47 MHz ERC/REC 70-03	
44 – 46,4 MHz	MOBILNA 5.162A	Državna souporaba	Obrambni sistemi: kopenski vojaški sistemi: NJFA Kopenska mobilna: PMR/PAMR: PMR: ERC/REC T/R 25-08 HCM NJFA Meteorološka: merilniki profila vetra: 46 – 68 MHz SRD: radijski mikrofoni in pomožna sredstva: radijski mikrofoni: 29,7 – 47 MHz ERC/REC 70-03	
46,4 – 47,0 MHz	MOBILNA razen zrakoplovne mobilne 5.162A	Državna souporaba	Obrambni sistemi: kopenski vojaški sistemi: NJFA Kopenska mobilna: PMR/PAMR: PMR: ERC/REC T/R 25-08 HCM NJFA Meteorološka: merilniki profila vetra: 46 – 68 MHz SRD: radijski mikrofoni in pomožna sredstva: radijski mikrofoni: 29,7 – 47 MHz ERC/REC 70-03	
47 – 68 MHz	KOPENSKA MOBILNA Radioamaterska 5.162A , 5.164	Državna souporaba	Obrambni sistemi: kopenski vojaški sistemi: NJFA Kopenska mobilna: osebni klic: 47 – 47,250 MHz PMR/PAMR: PMR: enojna frekvenca: 47,250 – 54 MHz ML: 54 – 61 MHz FB: 61 – 68 MHz ERC/REC T/R 25-08 Meteorološka: merilniki profila vetra: 46 – 68 MHz : radioamaterska: 50 – 52 MHz maks. moč 100W ERC/REC T/R 61-01 ERC/REC T/R 61-02 SpA PURF RAS	

1	2	3	4	5
RADIO FREKVENČNI PAS	**RADIO KOMUNIKACIJSKA STORITEV**	**Državna uporaba/ Državna souporaba**	**Načrt uporabe radijskih frekvenc**	**PRILAGODITVE/ ZAHTEVE**
68,00 – 74,8 MHz	MOBILNA razen zrakoplovne mobilne Radioamaterska Radioastronomska 5.149	Državna souporaba Državna uporaba: 73,3 – 74,1 MHz	Obrambni sistemi: kopenski vojaški sistemi: NJFA Kopenska mobilna: PMR/PAMR: PMR: ML 68 – 74,8 MHz ECC/DEC/(06)06 ERC/REC T/R 25-08 HCM NJFA : radioamaterska: 70 – 70,45 MHz maks. moč 100W ERC/REC T/R 61-01 ERC/REC T/R 61-02 SpA PURF RAS Radioastronomska: stalne meritve: sončev veter: 73 – 74,6 MHz	Uskladitev delovanja obstoječih PMR z ERC/REC T/R 25-08 do 26. 04. 2012
74,8 – 75,2 MHz	ZRAKOPLOVNA RADIONAVIGACIJSKA 5.180	Državna souporaba	Zrakoplovna: zrakoplovna navigacijska: ILS	
75,2 – 87,5 MHz	MOBILNA razen zrakoplovne mobilne	Državna souporaba Državna uporaba: 80,0 – 80,9 MHz 84,5 – 85,175 MHz	Obrambni sistemi: kopenski vojaški sistemi: NJFA Kopenska mobilna: PMR/PAMR: PMR: ML 75,2 – 77,7 MHz enojna frekvenca 77,7 – 77,8 MHz FB 77,8 – 84,6 MHz enojna frekvenca 84,6 – 85,0 MHz FB 85,0 – 87,5 MHz ECC/DEC/(06)06 ERC/REC T/R 25-08 HCM NJFA	Uskladitev delovanja obstoječih PMR z ERC/REC T/R 25-08 do 26. 04. 2012
87,5 – 100,0 MHz	RADIODIFUZNA		Radiodifuzna: radiodifuzna (prizemeljska): FM zvokovna analogna: prireditve: 87,8 MHz – G. Radgona 88,8 MHz – Ljubljana 97,5 MHz – Maribor ZEKom (50.člen) GE'84 SpA RDS ITU-R BS.412 ITU-R SM.1268 T-DAB WI'95 (Rev. CO'07) SRD: brezžične zvokovne aplikacije: 87,5 – 108 MHz 2006/771/EC(am) RTTE SC55 RTTE SC58	

1	2	3	4	5
RADIO FREKVENČNI PAS	**RADIO KOMUNIKACIJSKA STORITEV**	**Državna uporaba/ Državna souporaba**	**Načrt uporabe radijskih frekvenc**	**PRILAGODITVE/ ZAHTEVE**
100 – 108 MHz	RADIODIFUZNA		Radiodifuzna: radiodifuzna (prizemeljska): FM zvokovna analogna: prireditve: 100,4 MHz – Koper 103,0 MHz – Celje 103,2 MHz – Portorož ZEKom (50.člen) GE'84 SpA RDS ITU-R BS.412 ITU-R SM.1268 T-DAB WI'95 (Rev. CO'07) SRD: brezžične zvokovne aplikacije: 87,5 – 108 MHz 2006/771/EC(am) RTTE SC55 RTTE SC58	
108,0 – 117,975 MHz	ZRAKOPLOVNA RADIONAVIGACIJSKA 5.197A		Zrakoplovna: zrakoplovna navigacijska: ILS lokalizator: 108 – 112 MHz VOR: 108 – 117,975 MHz zrakoplovna komunikacijska: digitalna	
117,975 – 137 MHz	ZRAKOPLOVNA MOBILNA (R) MOBILNA SATELITSKA (Zemlja – vesolje) 5.111, 5.200		Zrakoplovna: zrakoplovna komunikacijska: SAR (komunikacije): 121,45 – 121,55 MHz ITU-R M.690 varnost regularnost poletov digitalna Pomorska: GMDSS: EPIRBs: 121,45 – 121,55 MHz	
137,000 – 137,025 MHz	METEOROLOŠKA SATELITSKA (vesolje – Zemlja) MOBILNA MOBILNA SATELITSKA (vesolje – Zemlja) 5.208A, 5.208B, 5.209 Storitev za vesoljsko obratovanje (vesolje – Zemlja) Storitev vesoljskih raziskav (vesolje – Zemlja) 5.208	Državna souporaba	Meteorološka: sateliti za opazovanje vremena Satelitski sistemi (civilni) mobilna satelitska sateliti na nizkih orbitah (vesolje – Zemlja) 137 – 138 MHz ERC/DEC/(99)06 Zrakoplovna: ATC ..zračni športi	
137,025 – 137,175 MHz	METEOROLOŠKA SATELITSKA (vesolje – Zemlja) MOBILNA Mobilna satelitska (vesolje – Zemlja) 5.208A, 5.208B, 5.209 Storitev za vesoljsko obratovanje (vesolje – Zemlja) Storitev vesoljskih raziskav (vesolje – Zemlja) 5.208	Državna souporaba	Meteorološka: sateliti za opazovanje vremena Satelitski sistemi (civilni) mobilna satelitska sateliti na nizkih orbitah (vesolje – Zemlja) 137 – 138 MHz ERC/DEC/(99)06 Zrakoplovna: ATC ..zračni športi	
137,175 – 137,825 MHz	METEOROLOŠKA SATELITSKA (vesolje – Zemlja) MOBILNA MOBILNA SATELITSKA (vesolje – Zemlja) 5.208A, 5.208B, 5.209 Storitev za vesoljsko obratovanje (vesolje – Zemlja) Storitev vesoljskih raziskav (vesolje – Zemlja) 5.208	Državna souporaba	Meteorološka: sateliti za opazovanje vremena Satelitski sistemi (civilni) mobilna satelitska sateliti na nizkih orbitah (vesolje – Zemlja) 137 – 138 MHz ERC/DEC/(99)06 Zrakoplovna: ATC ..zračni športi	

1	2	3	4	5
RADIO FREKVENČNI PAS	**RADIO KOMUNIKACIJSKA STORITEV**	**Državna uporaba/ Državna souporaba**	**Načrt uporabe radijskih frekvenc**	**PRILAGODITVE/ ZAHTEVE**
137,825 – 138,000 MHz	METEOROLOŠKA SATELITSKA (vesolje – Zemlja) MOBILNA Mobilna satelitska (vesolje – Zemlja) 5.208A, 5.208B, 5.209 Storitev za vesoljsko obratovanje (vesolje – Zemlja) Storitev vesoljskih raziskav (vesolje – Zemlja) 5.208	Državna souporaba	Meteorološka: sateliti za opazovanje vremena Satelitski sistemi (civilni) mobilna satelitska sateliti na nizkih orbitah (vesolje – Zemlja) 137 – 138 MHz ERC/DEC/(99)06 Zrakoplovna: ATC ..zračni športi	
138,0 – 143,6 MHz	ZRAKOPLOVNA MOBILNA (OR)	Državna uporaba	Zrakoplovna: ATC NJFA Obrambni sistemi: kopenski vojaški sistemi: NJFA	
143,60 – 143,65 MHz	ZRAKOPLOVNA MOBILNA (OR) STORITEV VESOLJSKIH RAZISKAV (vesolje – Zemlja)	Državna uporaba	Zrakoplovna: ATC NJFA Obrambni sistemi: kopenski vojaški sistemi: NJFA	Storitev vesoljskih raziskav (vesolje-Zemlja) samo kot sekundarna storitev.
143,65 – 144,00 MHz	ZRAKOPLOVNA MOBILNA (OR)	Državna uporaba	Zrakoplovna: ATC NJFA Obrambni sistemi: kopenski vojaški sistemi: NJFA	
144 – 146 MHz	RADIOAMATERSKA RADIOAMATERSKA SATELITSKA		: radioamaterska: maks. moč 1500W ERC/REC T/R 61-01 ERC/REC T/R 61-02 SpA PURF RAS	
146,0 – 148,0 MHz	MOBILNA razen zrakoplovne mobilne (R)	Državna uporaba: 146,0 -146.975 MHz	Obrambni sistemi: kopenski vojaški sistemi: 146,0 -146.975 MHz Kopenska mobilna: osebni klic: krajevni osebni klic: ((poziv&odgovor): 146,975 – 147,250 MHz PMR/PAMR: PMR: ML: 146,975 – 148 MHz ECC/DEC/(06)06 ERC/REC T/R 25-08 HCM	Uskladitev delovanja obstoječih PMR z ERC/REC T/R 25-08 do 26. 04. 2012
148,0 – 149,9 MHz	MOBILNA MOBILNA SATELITSKA (Zemlja – vesolje) 5.209 5.218, 5.219, 5.221	Državna uporaba: 149,125 – 149,9 MHz	Obrambni sistemi: kopenski vojaški sistemi: 149,125 – 149,9 MHz Satelitski sistemi (civilni): mobilna satelitska: sateliti na nizkih orbitah: (Zemlja – vesolje) 148 – 150,05 MHz ERC/DEC/(99)06 Kopenska mobilna: PMR/PAMR: PMR: ML: 148 – 149,125 MHz, ECC/DEC/(06)06 ERC/REC T/R 25-08 HCM SRD: sledenje, iskanje in zbiranje podatkov: opazovanje živali: 148 – 149,1 MHz	Uskladitev delovanja obstoječih PMR z ERC/REC T/R 25-08 do 26. 04. 2012
149,90 – 150,05 MHz	MOBILNA MOBILNA SATELITSKA(Zemlja – vesolje) 5.209, 5.224A RADIONAVIGACIJSKA SATELITSKA 5.224B 5.220, 5.222, 5.223		Satelitski sistemi (civilni): mobilna satelitska: sateliti na nizkih orbitah: (Zemlja – vesolje) 148 – 150,05 MHz ERC/DEC/(99)06 Kopenska mobilna: PMR/PAMR: PMR: enojna frekvenca: ECC/DEC/(06)06 ERC/REC T/R 25-08	Uskladitev delovanja obstoječih PMR z ERC/REC T/R 25-08 do 26. 04. 2012

1	2	3	4	5
RADIO FREKVENČNI PAS	**RADIO KOMUNIKACIJSKA STORITEV**	**Državna uporaba/ Državna souporaba**	**Načrt uporabe radijskih frekvenc**	**PRILAGODITVE/ ZAHTEVE**
150,05 –153,0 MHz	MOBILNA razen zrakoplovne mobilne RADIOASTRONOMSKA 5.149	Državna souporaba	Kopenska mobilna: PMR/PAMR: PMR: ML: 150,05 – 151,4 MHz FB: 151,4 – 153,0 MHz ECC/DEC/(06)06 ERC/REC T/R 25-08 HCM Radioastronomska: stalne meritve: opazovanje pulzarjev/sonca SRD: sledenje, iskanje in zbiranje podatkov: opazovanje živali: 151,8 – 152,0 MHz	Uskladitev delovanja obstoječih PMR z ERC/REC T/R 25-08 do 26. 04. 2012
153 – 154 MHz	MOBILNA razen zrakoplovne mobilne	Državna uporaba: 153,8 – 154,65 MHz	Obrambni sistemi: kopenski vojaški sistemi: 153,8 – 154,65 MHz Kopenska mobilna: PMR/PAMR: PMR: FB: 153,0 – 153.8 MHz ECC/DEC/(06)06 ERC/REC T/R 25-08 HCM	Uskladitev delovanja obstoječih PMR z ERC/REC T/R 25-08 do 26. 04. 2012
154 – 154,5 MHz	MOBILNA razen zrakoplovne mobilne (R)	Državna uporaba: 153,8 – 154,65 MHz	Obrambni sistemi: kopenski vojaški sistemi: 153,8 – 154,65 MHz	
154,5 – 154,65 MHz	MOBILNA razen zrakoplovne mobilne (R)	Državna uporaba: 153,8 – 154,65 MHz	Obrambni sistemi: kopenski vojaški sistemi: 153,8 – 154,65 MHz	
154,65 – 156MHz	MOBILNA razen zrakoplovne mobilne (R)	Državna uporaba: 155,725 – 155,975 MHz	Obrambni sistemi: kopenski vojaški sistemi: 155,725 – 155,975 MHz Kopenska mobilna: PMR/PAMR: PMR: FB: 154,65 – 155,5 MHz ECC/DEC/(06)06 ERC/REC T/R 25-08 HCM	Uskladitev delovanja obstoječih PMR z ERC/REC T/R 25-08 do 26. 04. 2012
156 – 156,4875 MHz	MOBILNA razen zrakoplovne mobilne (R) 5.226	Državna souporaba	Pomorska: 156 – 156,7625 MHz ITU RR AP18 NJFA	
156,4875 – 156,5375 MHz	POMORSKA MOBILNA (nujnost in klic preko DCS) 5.111, 5.226, 5.227	Državna souporaba	Pomorska: 156 – 156,7625 MHz GMDSS: DSC: 156,525 MHz ITU RR AP18 NJFA	
156,5375 – 156,5625 MHz	MOBILNA razen zrakoplovne mobilne (R) POMORSKA MOBILNA (klic v sili in klicna frekvenca preko DCS) 5.111, 5.226, 5.227	Državna souporaba	Pomorska: 156 – 156,7625 MHz ITU RR AP18 NJFA	
156,5625 – 156,7625 MHz	MOBILNA razen zrakoplovne mobilne (R) 5.226	Državna souporaba	Pomorska: 156 – 156,7625 MHz ITU RR AP18 NJFA	
156.7625 – 156.8375 MHz	POMORSKA MOBILNA (nujnost in klic) 5.111, 5.226	Državna souporaba	Pomorska: enojne frekvence GMDSS: 156,800 MHz ITU RR AP18 NJFA	
156,8375 –157,45 MHz	MOBILNA razen zrakoplovne mobilne 5.226	Državna souporaba	Pomorska: ITU RR AP18 NJFA	

1	2	3	4	5
RADIO FREKVENČNI PAS	**RADIO KOMUNIKACIJSKA STORITEV**	**Državna uporaba/ Državna souporaba**	**Načrt uporabe radijskih frekvenc**	**PRILAGODITVE/ ZAHTEVE**
157,45 –160,6 MHz	MOBILNA razen zrakoplovne mobilne	Državna uporaba: 157,6 – 160,5 MHz	Obrambni sistemi: kopenski vojaški sistemi: 157,6 – 160,5 MHz Kopenska mobilna: PMR/PAMR: PMR: ML: 157,45 – 157,6 MHz 160,5 – 160,6 MHz ECC/DEC/(06)06 ERC/REC T/R 25-08 HCM	Uskladitev delovanja obstoječih PMR z ERC/REC T/R 25-08 do 26. 04. 2012
160,6 – 160,975 MHz	MOBILNA razen zrakoplovne mobilne 5.226	Državna souporaba	Pomorska: ITU RR AP18 NJFA	
160,975 –161,475 MHz	MOBILNA razen zrakoplovne mobilne		Kopenska mobilna: PMR/PAMR: PMR: enojna frekvenca: ECC/DEC/(06)06 ERC/REC T/R 25-08 HCM	Uskladitev delovanja obstoječih PMR z ERC/REC T/R 25-08 do 26. 04. 2012
161,475 –162,05 MHz	MOBILNA razen zrakoplovne mobilne 5.226, ~~5.4C02~~ 5.227A	Državna souporaba	Pomorska: pomorska komunikacijska AIS: 161,975 MHz 162,025 MHz 2003/213/EC 2005/53/EC ERC/DEC/(99)17 ITU RR AP18 NJFA	
162,05 –165,2 MHz	MOBILNA razen zrakoplovne mobilne 5.226, 5.227A	Državna uporaba: 162,1 – 165,0 MHz	Obrambni sistemi: kopenski vojaški sistemi: 162,1 – 165,0 MHz Kopenska mobilna: PMR: FB: 162,05 – 162,1 MHz 165,0 – 165,2 MHz ECC/DEC/(06)06 ERC/REC T/R 25-08 HCM	Uskladitev delovanja obstoječih PMR z ERC/REC T/R 25-08 do 26. 04. 2012
165,2 –165,225 MHz	MOBILNA razen zrakoplovne mobilne		Kopenska mobilna: PMR/PAMR: PMR: enojna frekvenca: ECC/DEC/(06)06 ERC/REC T/R 25-08 HCM	Uskladitev delovanja obstoječih PMR z ERC/REC T/R 25-08 do 26. 04. 2012
165,225 –169,4 MHz	MOBILNA razen zrakoplovne mobilne	Državna uporaba: "Za-Re": PPDR: 168,55 – 169,075 MHz	Kopenska mobilna: PMR/PAMR: PMR: ML: 165,225 – 169,4 MHz ECC/DEC/(06)06 ERC/REC T/R 25-08 HCM	Uskladitev delovanja obstoječih PMR z ERC/REC T/R 25-08 do 26. 04. 2012 Uporaba frekvenc za "Za-Re" je dovoljena do višine 3000m.
169,4 –169,825 MHz	MOBILNA razen zrakoplovne mobilne		Kopenska mobilna: PMR/PAMR: PMR: enojna frekvenca: 169,6 – 169,825 MHz SRD: radijski mikrofoni in pomožna sredstva: pripomočki za naglušne: 169,4 – 169,475 MHz 169,4875 – 169,5875 MHz sledenje, iskanje in zbiranje podatkov sistem odčitavanja števcev: 169,4 – 169,475 MHz sistem sledenja in izsleditve blaga: 169,4 – 169,475 MHz alarmi: socialni alarmi: 169,475 – 169,4875 MHz 169,5875 – 169,6 MHz 2005/928/EC(am)	

1	2	3	4	5
RADIO FREKVENČNI PAS	**RADIO KOMUNIKACIJSKA STORITEV**	**Državna uporaba/ Državna souporaba**	**Načrt uporabe radijskih frekvenc**	**PRILAGODITVE/ ZAHTEVE**
169,825 –174 MHz	MOBILNA razen zrakoplovne mobilne	Državna uporaba: "Za-Re": PPDR: 173,05 – 173,575 MHz	Kopenska mobilna: PMR/PAMR: PMR: FB: 169,825 – 174 MHz ECC/DEC/(06)06 ERC/REC T/R 25-08 HCM SRD: radijski mikrofoni in pomožna sredstva: pripomočki za naglušne: 173,965 – 174,015 MHz ERC/REC 70-03	Uskladitev delovanja obstoječih PMR z ERC/REC T/R 25-08 do 26. 04. 2012 Uporaba frekvenc za "Za-Re" je dovoljena do višine 3000m.
174 – 223 MHz	RADIO DIFUZNA		Radiodifuzna: radiodifuzna (prizemeljska): analogna TV: ST'61 ITU-R BT.417 ITU-R BT.419 ITU-R BT.655 DVB-T: CH'97 ITU-T H.264 ITU-R BT.1306 ITU-R BT 1368 T-DAB: WI'95 (Rev. CO'07) StrAD GE'06 SRD: radijski mikrofoni in pomožna sredstva: radijski mikrofoni: 174 – 216 MHz ERC/REC 70-03 pripomočki za naglušne: 173,965 – 174,015 MHz ERC/REC 70-03	Uveljavitev DVB-T do 01.01.2011 v skladu z zakonom, ki ureja digitalno radiodifuzijo.
223 – 230 MHz	RADIODIFUZNA Fiksna Mobilna	Državna souporaba: 225-230 MHz	Radiodifuzna: radiodifuzna (prizemeljska): analogna TV (prizemeljska): ST'61 ITU-R BT.417 ITU-R BT.419 ITU-R BT.655 DVB-T: CH'97 ITU-T H.264 ITU-R BT.1306 ITU-R BT 1368 T-DAB: WI'95 (Rev. CO'07) StrAD GE'06 Obrambni sistemi: kopenski vojaški sistemi: NJFA	Uveljavitev DVB-T do 01.01.2011 v skladu z zakonom, ki ureja digitalno radiodifuzijo.
230 – 235 MHz	MOBILNA	Državna uporaba	Obrambni sistemi: kopenski vojaški sistemi: NJFA	
235 – 267 MHz	MOBILNA 5.111, 5.199, 5.254, 5.256	Državna uporaba	Zrakoplovna: zrakoplovna komunikacijska: SAR (komunikacije): 242,95 – 243,055 MHz ITU-R M.690 Pomorska: GMDSS: EPIRBs: 242,95 – 243,055 MHz Obrambni sistemi: kopenski vojaški sistemi: NJFA	
267– 272,0 MHz	MOBILNA Storitev za vesoljsko obratovanje (vesolje – Zemlja) 5.254, 5.257	Državna uporaba	Obrambni sistemi: kopenski vojaški sistemi: NJFA	
272 – 273 MHz	STORITEV ZA VESOLJSKO OBRATOVANJE (vesolje – Zemlja) FIKSNA MOBILNA 5.254	Državna uporaba	Obrambni sistemi: kopenski vojaški sistemi: NJFA	
273 – 312 MHz	MOBILNA 5.254	Državna uporaba	Obrambni sistemi: kopenski vojaški sistemi: NJFA	

1	2	3	4	5
RADIO FREKVENČNI PAS	**RADIO KOMUNIKACIJSKA STORITEV**	**Državna uporaba/ Državna souporaba**	**Načrt uporabe radijskih frekvenc**	**PRILAGODITVE/ ZAHTEVE**
312 – 315 MHz	MOBILNA Mobilna satelitska (Zemlja – vesolje) 5.254, 5.255	Državna uporaba	Obrambni sistemi: kopenski vojaški sistemi: NJFA Satelitski sistemi (civilni): mobilna satelitska: (Zemlja – vesolje) NJFA	
315 – 322 MHz	MOBILNA 5.254	Državna uporaba	Obrambni sistemi: kopenski vojaški sistemi: NJFA	
322,0 – 328,65 MHz	MOBILNA RADIOASTRONOMSKA 5.149	Državna uporaba	Obrambni sistemi: kopenski vojaški sistemi: NJFA Radioastronomska: VLBI	
328,65 – 335,4 MHz	ZRAKOPLOVNA RADIONAVIGACIJSKA 5.258	Državna souporaba	Obrambni sistemi: kopenski vojaški sistemi: NJFA Zrakoplovna: zrakoplovna navigacijska: ILS ravnina pristajanja	
335,4 – 380,0 MHz	MOBILNA 5.254	Državna souporaba	Obrambni sistemi: kopenski vojaški sistemi: NJFA Fiksna: točka-več točk analogne distribucijske povezave 370 – 374 MHz	Ni novih dodelitev za mobilne zveze. Za obstoječe dodelitve za fiksne in mobilne zveze se plačuje pristojbina za frekvence.
380,0 – 385,0 MHz	MOBILNA 5.254	Državna uporaba	Kopenska mobilna: sistemi za nujno ukrepanje: RTTE SC13 NUJNI TETRA /1 NUJNI TETRA /2 PPDR: ECC/DEC/(08)05 DMO: 380 – 380,15MHz ERC/DEC/(01)19 AGA komunikacije (vojaško): 384,8 – 385MHz ECC/DEC/(06)05	
385 – 387 MHz	MOBILNA 5.254	Državna uporaba	Obrambni sistemi: kopenski vojaški sistemi: NJFA	
387 – 390 MHz	MOBILNA Mobilna satelitska (vesolje – Zemlja) 5.208A, 5.208B, 5.254, 5.255	Državna souporaba	Satelitski sistemi (civilni): mobilna satelitska: (vesolje – Zemlja) ERC/DEC/(99)06 NJFA	
390 – 395 MHz	MOBILNA 5.254	Državna uporaba	Kopenska mobilna: sistemi za nujno ukrepanje: RTTE SC13 NUJNI TETRA /1 NUJNI TETRA /2 PPDR: ECC/DEC/(08)05 DMO: 390 – 390,15MHz ERC/DEC/(01)19 AGA komunikacije (vojaško): 394,8 – 395MHz ECC/DEC/(06)05	
395– 399,9 MHz	MOBILNA 5.254	Državna uporaba	Obrambni sistemi: kopenski vojaški sistemi: NJFA	
399,90 – 400,0500 MHz	MOBILNA SATELITSKA(Zemlja – vesolje) 5.209, 5.224A RADIONAVIGACIJSKA SATELITSKA 5.222, 5.224B, 5.260 5.220		Satelitski sistemi (civilni): (Zemlja – vesolje) raziskovanje vesolja mobilna satelitska: ERC/DEC/(99)06 NJFA	
400,0500 – 400,150 MHz	STORITEV STANDARDNE FREKVENCE IN ČASOVNIH SIGNALOV PREK SATELITA (400,1 MHz) 5.261		Satelitski sistemi (civilni): časovna normala-satelitsko 400,1MHz	

1	2	3	4	5
RADIO FREKVENČNI PAS	**RADIO KOMUNIKACIJSKA STORITEV**	**Državna uporaba/ Državna souporaba**	**Načrt uporabe radijskih frekvenc**	**PRILAGODITVE/ ZAHTEVE**
400,15 – 401,00 MHz	STORITEV METEOROLOŠKE PODPORE METEOROLOŠKA SATELITSKA (vesolje – Zemlja) MOBILNA SATELITSKA(vesolje – Zemlja) 5.208A, 5.208B, 5.209 STORITEV VESOLJSKIH RAZISKAV (vesolje – Zemlja) 5.263 STORITEV ZA VESOLJSKO OBRATOVANJE (vesolje – Zemlja) 5.264	Državna souporaba	Meteorološka: radiosonde NJFA Satelitski sistemi (civilni): mobilna satelitska: (vesolje – Zemlja) ERC/DEC/(99)06	
401 – 402 MHz	STORITEV METEOROLOŠKE PODPORE STORITEV SATELITSKEGA RAZISKOVANJA ZEMLJE (Zemlja – vesolje) METEOROLOŠKA SATELITSKA (Zemlja – vesolje)	Državna souporaba	Meteorološka: radiosonde sateliti za opazovanje vremena: zbiranje podatkov NJFA SRD: medicinski vsadki zelo nizkih moči ERC/REC 70-03	
402 – 403 MHz	STORITEV METEOROLOŠKE PODPORE STORITEV SATELITSKEGA RAZISKOVANJA ZEMLJE (Zemlja – vesolje) METEOROLOŠKA SATELITSKA (Zemlja – vesolje)	Državna souporaba	Meteorološka: radiosonde sateliti za opazovanje vremena: zbiranje podatkov NJFA SRD: medicinski vsadki zelo nizkih moči: 402 – 405 MHz 2006/771/EC(am) RTTE SC47 RTTE SC58	
403 – 406 MHz	STORITEV METEOROLOŠKE PODPORE Fiksna Mobilna razen zrakoplovne mobilne	Državna souporaba Državna uporaba: "Za-Re": PPDR: 404,9 – 405,0 MHz	Meteorološka: radiosonde NJFA SRD: medicinski vsadki zelo nizkih moči 402 – 405 MHz 2006/771/EC(am) RTTE SC47 RTTE SC58 405 – 406 MHz ERC/REC 70-03	Uporaba frekvenc za "Za-Re" dovoljena do višine 3000m.
406,0 – 406,1 MHz	MOBILNA SATELITSKA (Zemlja – vesolje) 5.266, 5.267		EPIRBs: 2005/631/EC Satelitski sistemi (civilni): mobilna satelitska: (Zemlja – vesolje)	
406,1 – 410,0 MHz	MOBILNA razen zrakoplovne mobilne RADIOASTRONOMSKA 5.149	Državna souporaba Državna uporaba: "Za-Re": PPDR: 409,9 – 410,0 MHz	Fiksne povezave: BWA Kopenska mobilna: sistemi za nujno ukrepanje: PPDR: ECC/DEC/(08)05 PMR/PAMR: PMR: ECC/DEC/(06)06 ERC/REC T/R 25-08 HCM Radioastronomska	Uporaba frekvenc za "Za-Re" dovoljena do višine 3000m.
410 – 420 MHz	MOBILNA razen zrakoplovne mobilne 5.268	Državna souporaba: 410 – 417,5 MHz	Fiksne povezave: BWA: 410 – 417,5 MHz Kopenska mobilna: sistemi za nujno ukrepanje: PPDR: 410 – 417,5 MHz ECC/DEC/(08)05 PMR/PAMR: 417,5 – 420 MHz ECC/DEC/(04)06 ECC/DEC/(06)06 ERC/REC T/R 25-08 HCM NMT / TETRA	

1	2	3	4	5
RADIO FREKVENČNI PAS	**RADIO KOMUNIKACIJSKA STORITEV**	**Državna uporaba/ Državna souporaba**	**Načrt uporabe radijskih frekvenc**	**PRILAGODITVE/ ZAHTEVE**
420 – 430 MHz	MOBILNA razen zrakoplovne mobilne Radiolokacijska	Državna souporaba: 420 – 425 MHz	Fiksne povezave: BWA: 420 – 427,5 MHz Kopenska mobilna: sistemi za nujno ukrepanje: PPDR: 420 – 427,5 MHz ECC/DEC/(08)05 PMR/PAMR: 427,5 – 430 MHz ECC/DEC/(04)06 ECC/DEC/(06)06 ERC/REC T/R 25-08 HCM NMT / TETRA	
430 – 432 MHz	RADIOAMATERSKA RADIOLOKACIJSKA MOBILNA razen zrakoplovne mobilne 5.275 FIKSNA 5.275	Državna souporaba: 430,025 – 430,150 MHz 431,025 – 431,150 MHz Državna uporaba: 431,8 – 431,975 MHz	Obrambni sistemi: kopenski vojaški sistemi : radioamaterska: 430 – 431,775 MHz maks. moč 50W ERC/REC T/R 61-01 ERC/REC T/R 61-02 SpA PURF RAS	Dodelitev radijskih frekvenc za fiksne in mobilne storitve ni možno obnoviti. Radioamaterske storitve ne smejo povzročati motenj obstoječim postajam v fiksni in mobilni storitvi.
432 – 438 MHz	RADIOAMATERSKA RADIOAMATERSKO SATELITSKA RADIOLOKACIJSKA Storitev satelitskega raziskovanja Zemlje (aktivno) 5.279A 5.138, 5.280, 5.282		: radioamaterska: maks. moč 1500W ERC/REC T/R 61-01 ERC/REC T/R 61-02 SpA PURF RAS SRD: nespecifične naprave: 433,05 – 434,79 MHz 2006/771/EC(am) RTTE SC20 RTTE SC58 434,040 – 434,79 MHz 2006/771/EC(am) RTTE SC58 : ISM: 433,05 – 434,79 MHz	
438 – 440 MHz	RADIOAMATERSKA RADIOLOKACIJSKA MOBILNA razen zrakoplovne mobilne 5.275 FIKSNA 5.275	Državna souporaba: 438,025 – 438,150 MHz 439,025 – 439,150 MHz Državna uporaba: 439,8 – 439,975 MHz	Obrambni sistemi: kopenski vojaški sistemi: : radioamaterska: 438 – 439,775 MHz maks. moč 50W ERC/REC T/R 61-01 ERC/REC T/R 61-02 SpA PURF RAS	Dodelitev radijskih frekvenc za fiksne in mobilne storitve ni možno obnoviti. Radioamaterske storitve ne smejo povzročati motenj obstoječim postajam v fiksni in mobilni storitvi.
440 – 450 MHz	MOBILNA razen zrakoplovne mobilne Radiolokacijska 5.286	Državna uporaba: 440,0 – 441,250 MHz, 442,75 – 443,7 MHz, 445,65 – 446,0 MHz 446,1 – 446,5 MHz Državna souporaba: 446,0 – 446,1 MHz	Obrambni sistemi: kopenski vojaški sistemi Kopenska mobilna: PMR/PAMR: PMR: enojne frekvence: PMR 446: 446,0 – 446,1 MHz RTTE SC51 ERC/DEC/(98)25 446,1 – 446,2 MHz ECC/DEC/(05)12 osebni klic: krajevni osebni klic: ECC/DEC/(06)06 ERC/REC T/R 25-08 HCM	Uskladitev delovanja obstoječih PMR z ERC/REC T/R 25-08 do 26. 04. 2012 PMR446 je omejena na govorne komunikacije
450 – 455 MHz	MOBILNA 5.286AA 5.209, 5.286, 5.286A	Državna uporaba: 450,0- 451,25 MHz, 452,7-453,700 MHz	Obrambni sistemi: kopenski vojaški sistemi Kopenska mobilna: PMR/PAMR: PMR: ML: 450 – 460 MHz krajevni osebni klic: ECC/DEC/(06)06 ERC/REC T/R 25-08 WBUHFS 450 HCM	Uskladitev delovanja obstoječih PMR z ERC/REC T/R 25-08 do 26. 04. 2012

1	2	3	4	5
RADIO FREKVENČNI PAS	**RADIO KOMUNIKACIJSKA STORITEV**	**Državna uporaba/ Državna souporaba**	**Načrt uporabe radijskih frekvenc**	**PRILAGODITVE/ ZAHTEVE**
455 – 456 MHz	MOBILNA 5.286AA 5.209, 5.286A	Državna uporaba: 455,65-456,0 MHz	Obrambni sistemi: kopenski vojaški sistemi Kopenska mobilna: PMR/PAMR: PMR: ML: 450 – 460 MHz osebni klic: krajevni osebni klic: ECC/DEC/(06)06 ERC/REC T/R 25-08 WBUHFS 450 HCM	Uskladitev delovanja obstoječih PMR z ERC/REC T/R 25-08 do 26. 04. 2012
456 – 459 MHz	MOBILNA 5.286AA 5.287	Državna uporaba: 456,0 – 456,500 MHz	Obrambni sistemi: kopenski vojaški sistemi Kopenska mobilna: PMR/PAMR: PMR: ML: 450 – 460 MHz UIC: 457,6 – 458,1 MHz osebni klic: krajevni osebni klic Pomorska: pomorska komunikacijska: na ladji: 457,525 – 457,575 MHz ERC/REC T/R 32-02 ECC/DEC/(06)06 ERC/REC T/R 25-08 WBUHFS 450 HCM	Uskladitev delovanja obstoječih PMR z ERC/REC T/R 25-08 do 26. 04. 2012
459 – 460 MHz	MOBILNA 5.286AA 5.209, 5.286A		Kopenska mobilna: PMR/PAMR: PMR: ML: 450 – 460 MHz osebni klic: krajevni osebni klic: ECC/DEC/(06)06 ERC/REC T/R 25-08 WBUHFS 450 HCM	Uskladitev delovanja obstoječih PMR z ERC/REC T/R 25-08 do 26. 04. 2012
460 – 470 MHz	MOBILNA 5.286AA Meteorološka satelitska (vesolje – Zemlja) 5.287, 5.289		Kopenska mobilna: PMR/PAMR: PMR: FB: 460 – 470 MHz UIC: 467,6 – 468,1 MHz osebni klic: krajevni osebni klic: 462,275 MHz 463,150 – 463,375 MHz Pomorska: pomorska komunikacijska: na ladji: 467,525 – 467,575 MHz ERC/REC T/R 32-02 ECC/DEC/(06)06 ERC/REC T/R 25-08 WBUHFS 450 HCM	Uskladitev delovanja obstoječih PMR z ERC/REC T/R 25-08 do 26. 04. 2012

1	2	3	4	5
RADIO FREKVENČNI PAS	**RADIO KOMUNIKACIJSKA STORITEV**	**Državna uporaba/ Državna souporaba**	**Načrt uporabe radijskih frekvenc**	**PRILAGODITVE/ ZAHTEVE**
470 – 790 MHz	RADIODIFUZNA Mobilna Radioastronomska 5.149, 5.306, 5.311A		Radiodifuzna: radiodifuzna (prizemeljska): analogna TV (prizemeljska): ST'61 ITU-R BT.417 ITU-R BT.419 ITU-R BT.655 DVB-T: CH'97 ITU-T H.264 ITU-R BT.1306 ITU-R BT 1368 DVB-H: StrAD GE'06 SAP/SAB in ENG/OB: radijski mikrofoni: 470 – 862 MHz ERC/REC 25-10 Radioastronomska: stalne meritve VLBI: 608 – 614 MHz	Uveljavitev DVB-T do 01.01.2011 v skladu z zakonom, ki ureja digitalno radiodifuzijo.
790 – 862 MHz	RADIODIFUZNA Mobilna razen zrakoplovne mobilne 5.316B, 5.317A	Državna souporaba	Radiodifuzna: radiodifuzna (prizemeljska): analogna TV (prizemeljska): ST'61 ITU-R BT.417 ITU-R BT.419 ITU-R BT.655 DVB-T: CH'97 ITU-T H.264 ITU-R BT.1306 ITU-R BT 1368 DVB-H: StrAD GE'06 SAP/SAB in ENG/OB: radijski mikrofoni: 470 – 862 MHz ERC/REC 25-10 Kopenska mobilna: digitalni celični sistemi: IMT	Uveljavitev DVB-T do 01.01.2011 v skladu z zakonom, ki ureja digitalno radiodifuzijo. IMT šele po prehodu na digitalno radiodifuzijo. Digitalni radiodifuzijski sistemi imajo prednost pred IMT do 16.06.2015.

1	2	3	4	5
RADIO FREKVENČNI PAS	**RADIO KOMUNIKACIJSKA STORITEV**	**Državna uporaba/ Državna souporaba**	**Načrt uporabe radijskih frekvenc**	**PRILAGODITVE/ ZAHTEVE**
862 – 870 MHz	MOBILNA razen zrakoplovne mobilne 5.317A	Državna souporaba	SRD: radijski mikrofoni in pomožna sredstva: radijski mikrofoni: 863 – 865 MHz 2006/771/EC(am) RTTE SC46 RTTE SC58 brezžične zvokovne aplikacije: 863 – 865 MHz 2006/771/EC(am) RTTE SC48 RTTE SC58 nespecifične naprave: 863,0 – 868,0 MHz 2006/771/EC(am) RTTE SC58 868,0 – 868,6 MHz 2006/771/EC(am) RTTE SC28 RTTE SC58 868,7 – 869,2 MHz 2006/771/EC(am) RTTE SC29 RTTE SC58 869,4 – 869,65 MHz 2006/771/EC(am) RTTE SC30 RTTE SC58 869,7 – 870,0 MHz 2006/771/EC(am) RTTE SC31 RTTE SC58 alarmi: 868,6 – 868,7 MHz 2006/771/EC(am) RTTE SC32 RTTE SC58 869,25 – 869,30 MHz 2006/771/EC(am) RTTE SC33 RTTE SC58 869,3 – 869,4 MHz 2006/771/EC(am) RTTE SC58 869,65 – 869,70 MHz 2006/771/EC(am) RTTE SC34 RTTE SC58 socialni alarm: 869,2 – 869,25 MHz 2006/771/EC(am) RTTE SC35 RTTE SC58 RFID: 865 – 868 MHz 2006/804/EC RTTE SC56	
870 – 876 MHz	MOBILNA razen zrakoplovne mobilne 5.317A	Državna uporaba: 870 – 873 MHz	Obrambni sistemi: kopenski vojaški sistemi Kopenska mobilna: PMR/PAMR: PMR: ML: ERC/REC T/R 25-08 HCM NJFA	
876 – 880 MHz	MOBILNA razen zrakoplovne mobilne 5.317A		Kopenska mobilna: Digitalni celični sistemi: UIC: GSM-R: ML RTTE SC9 ECC/DEC/(02)05 ECC/REC/(05)08 ERC/REC T/R 25-08 GSM-R HCM	

1	2	3	4	5
RADIO FREKVENČNI PAS	**RADIO KOMUNIKACIJSKA STORITEV**	**Državna uporaba/ Državna souporaba**	**Načrt uporabe radijskih frekvenc**	**PRILAGODITVE/ ZAHTEVE**
880- 890 MHz	MOBILNA razen zrakoplovne mobilne 5.317A		Kopenska mobilna: Digitalni celični sistemi: GSM: ML: E-GSM RTTE SC9 ERC/DEC/(97)02 ECC/REC/(05)08 GSMOBV: ECC/DEC/(08)08 IMT: ECC/DEC/(06)13 ECC/REC/(08)02 HCM	Implementacija IMT ne sme motiti obstoječih sistemov v tem in/ali sosednjih pasovih.
890 – 915 MHz	MOBILNA razen zrakoplovne mobilne 5.317A		Kopenska mobilna: Digitalni celični sistemi: GSM: ML: RTTE SC9 87/372/EEC ECC/REC/(05)08 GSM PFB GSM, DCS-1800 GSMOBV: ECC/DEC/(08)08 IMT: ECC/DEC/(06)13 ECC/REC/(08)02 HCM	Implementacija IMT ne sme motiti obstoječih sistemov v tem in/ali sosednjih pasovih.
915 – 921 MHz	MOBILNA razen zrakoplovne mobilne 5.317A Radiolokacijska	Državna uporaba: 915 – 918 MHz	Obrambni sistemi: kopenski vojaški sistemi Kopenska mobilna: PMR/PAMR: PMR: FB: ERC/REC T/R 25-08 HCM NJFA	
921 – 925 MHz	FIKSNA MOBILNA 5.317A Radiolokacijska		Kopenska mobilna: Digitalni celični sistemi: UIC: GSM-R: FB: RTTE SC9 ECC/DEC/(02)05 ECC/REC/(05)08 ERC/REC T/R 25-08 GSM-R HCM	
925 – 935 MHz	MOBILNA razen zrakoplovne mobilne 5.317A Radiolokacijska		Kopenska mobilna: Digitalni celični sistemi: GSM: FB: RTTE SC9 ERC/DEC/(97)02 E-GSM ECC/REC/(05)08 GSMOBV: ECC/DEC/(08)08 IMT: ECC/DEC/(06)13 ECC/REC/(08)02 HCM	Implementacija IMT ne sme motiti obstoječih sistemov v tem in/ali sosednjih pasovih.
935 – 942 MHz	MOBILNA razen zrakoplovne mobilne 5.317A Radiolokacijska		Kopenska mobilna: Digitalni celični sistemi: GSM: FB: 935 – 960 MHz RTTE SC9 87/372/EEC ECC/REC/(05)08 GSM PFB GSM, DCS-1800 GSMOBV: ECC/DEC/(08)08 IMT: ECC/DEC/(06)13 ECC/REC/(08)02 HCM	Implementacija IMT ne sme motiti obstoječih sistemov v tem in/ali sosednjih pasovih.

1	2	3	4	5
RADIO FREKVENČNI PAS	**RADIO KOMUNIKACIJSKA STORITEV**	**Državna uporaba/ Državna souporaba**	**Načrt uporabe radijskih frekvenc**	**PRILAGODITVE/ ZAHTEVE**
942 – 960 MHz	MOBILNA razen zrakoplovne mobilne 5.317A		Kopenska mobilna: Digitalni celični sistemi: GSM: FB: 935 – 960 MHz RTTE SC9 87/372/EEC ECC/REC/(05)08 GSM PFB GSM, DCS-1800 GSMOBV: ECC/DEC/(08)08 IMT: ECC/DEC/(06)13 ECC/REC/(08)02 HCM	Implementacija IMT ne sme motiti obstoječih sistemov v tem in/ali sosednjih pasovih.
960 – 1164 MHz	ZRAKOPLOVNA RADIONAVIGACIJSKA 5.328 ZRAKOPLOVNAL MOBILNA (R) 5.327A	Državna souporaba	Zrakoplovna: zrakoplovna navigacijska: DME TACAN-DME SSR JTIDS/MIDS NJFA	
1164 – 1215 MHz	ZRAKOPLOVNA RADIONAVIGACIJSKA 5.328 ZRAKOPLOVNA RADIONAVIGACIJSKA SATELITSKA 5.328A, 5.328B	Državna souporaba	Zrakoplovna: zrakoplovna navigacijska: DME TACAN-DME SSR JTIDS/MIDS NJFA satelitska navigacijska: GALILEO 1164 – 1214 MHz GLONASS: 1190,3 – 1213,8 MHz	
1215 – 1240 MHz	STORITEV SATELITSKEGA RAZISKOVANJA ZEMLJE (aktivno) RADIOLOKACIJSKA RADIONAVIGACIJSKA SATELITSKA (vesolje – Zemlja)(vesolje – vesolje) 5.328B, 5.329, 5.329A STORITEV VESOLJSKIH RAZISKAV (aktivno) RADIONAVIGACIJSKA 5.331 5.332	Državna souporaba	Zrakoplovna: zrakoplovna navigacijska: DME TACAN-DME SSR JTIDS/MIDS satelitska navigacijska: GLONASS 1237,8 – 1253,8 MHz GPS 1215,6 – 1239,6 MHz Satelitski sistemi (civilni): EESS: Aktivni senzorji Obrambni sistemi: radiolokacijska (vojaška): 1215 – 1350 MHz NJFA	
1240 – 1300 MHz	STORITEV SATELITSKEGA RAZISKOVANJA ZEMLJE (aktivno) RADIOLOKACIJSKA RADIONAVIGACIJSKA SATELITSKA (vesolje – Zemlja)(vesolje-vesolje) 5.328B, 5.329, 5.329A STORITEV VESOLJSKIH RAZISKAV (aktivno) RADIONAVIGACIJSKA 5.331 Radioamaterska Radioamaterska satelitska 5.282 5.332, 5.335A	Državna souporaba	Zrakoplovna: zrakoplovna navigacijska satelitska navigacijska: GLONASS 1237,8 – 1253,8 MHz GALILEO 1260 – 1300 MHz Meteorološka: merilniki profila vetra: 1270 MH – 1295 MHz Satelitski sistemi (civilni): EESS: Aktivni senzorji (satelitsko) Obrambni sistemi: radiolokacijska (vojaška): 1215 – 1350 MHz NJFA : radioamaterska: maks. moč 300W ERC/REC T/R 61-01 ERC/REC T/R 61-02 SpA PURF RAS	
1300 – 1350 MHz	ZRAKOPLOVNA RADIONAVIGACIJSKA 5.337 RADIOLOKACIJSKA RADIONAVIGACIJSKA SATELITSKA (Zemlja – vesolje) 5.149, 5.337A	Državna souporaba	Radioastronomska: opazovanje spektralnih črt: 1330 – 1400 MHz Obrambni sistemi: radiolokacijska (vojaška): 1215 – 1350 MHz NJFA	

1	2	3	4	5
RADIO FREKVENČNI PAS	**RADIO KOMUNIKACIJSKA STORITEV**	**Državna uporaba/ Državna souporaba**	**Načrt uporabe radijskih frekvenc**	**PRILAGODITVE/ ZAHTEVE**
1350 – 1400 MHz	FIKSNA MOBILNA RADIOLOKACIJSKA 5.149, 5.338A, 5.339	Državna souporaba: TRR fiksna 1350,5 – 1352,5 MHz	Fiksna: točka-točka: 1350 – 1375 MHz 1375 – 1400 MHz ERC/REC T/R 13-01 Dodatek A, B HCM Radioastronomska: opazovanje spektralnih črt: 1330 – 1400 MHz	
1400 – 1427 MHz	STORITEV SATELITSKEGA RAZISKOVANJA ZEMLJE (pasivno) RADIOASTRONOMSKA STORITEV VESOLJSKIH RAZISKAV (pasivno) 5.340, 5.341		Satelitski sistemi (civilni): EESS: pasivni senzorji (satelitsko)	
1427 – 1429 MHz	STORITEV ZA VESOLJSKO OBRATOVANJE (Zemlja – vesolje) FIKSNA MOBILNA razen zrakoplovne mobilne 5.338A, 5.341	Državna souporaba: TRR	Fiksna: točka-točka: 1427 – 1452 MHz, ERC/REC T/R 13-01 Dodatek B HCM	
1429 – 1452 MHz	FIKSNA MOBILNA razen zrakoplovne mobilne 5.338A, 5.341	Državna souporaba: TRR	Fiksna: točka-točka: 1427 – 1452 MHz, ERC/REC T/R 13-01 Dodatek B HCM	
1452 – 1492 MHz	RADIODIFUZNA 5.345 RADIODIFUZNA SATELITSKA 5.208B, 5.345 Fiksna Mobilna razen zrakoplovne mobilne 5.341		Radiodifuzna: radiodifuzna (prizemeljska): T-DAB 1452 – 1479,5 MHz MA'02 (Rev CO07) Radiodifuzna (satelitska) satelitski radio 1479,5 – 1492 MHz ECC/DEC/(03)02	Odločbe o dodelitvi radijskih frekvenc razen za radiodifuzijo ni možno obnoviti.
1492 – 1518 MHz	FIKSNA MOBILNA razen zrakoplovne mobilne 5.341	Državna souporaba: TRR fiksna 1492,5 – 1494,5 MHz	Fiksna: točka-točka: 1492 – 1517 MHz ERC/REC T/R 13-01 Dodatek A HCM	
1518 – 1525 MHz	FIKSNA MOBILNA razen zrakoplovne mobilne MOBILNA SATELITSKA (vesolje – Zemlja) 5.348, 5.351A 5.341	Državna souporaba: TRR	Fiksna: točka-točka: SAP/SAB točka-točka avdio analogne povezave Satelitski sistemi (civilni): mobilna satelitska: (vesolje – Zemlja) 1518 – 1559 MHz ECC/DEC/(04)09 IMT satelitski del	
1525 – 1530 MHz	STORITEV ZA VESOLJSKO OBRATOVANJE (vesolje – Zemlja) FIKSNA MOBILNA SATELITSKA(vesolje – Zemlja) 5.351A Mobilna razen zrakoplovne mobilne 5.208B, 5.341, 5.351, 5.354	Državna souporaba: TRR	Fiksna: točka-točka: SAP/SAB točka-točka avdio analogne povezave Satelitski sistemi (civilni): mobilna satelitska: (vesolje – Zemlja) 1518 – 1559 MHz 1525 – 1544 MHz RTTE SC11 RTTE SC16 IMT satelitski del	
1530 – 1535 MHz	STORITEV ZA VESOLJSKO OBRATOVANJE (vesolje – Zemlja) MOBILNA SATELITSKA(vesolje – Zemlja) 5.351A, 5.353A Storitev satelitskega raziskovanja Zemlje Mobilna razen zrakoplovne mobilne 5.208B, 5.341, 5.351, 5.354	Državna souporaba: TRR	Satelitski sistemi (civilni): mobilna satelitska: (vesolje – Zemlja) 1518 – 1559 MHz 1525 – 1544 MHz RTTE SC11 RTTE SC16 IMT satelitski del	

1	2	3	4	5
RADIO FREKVENČNI PAS	**RADIO KOMUNIKACIJSKA STORITEV**	**Državna uporaba/ Državna souporaba**	**Načrt uporabe radijskih frekvenc**	**PRILAGODITVE/ ZAHTEVE**
1535 – 1559 MHz	MOBILNA SATELITSKA(vesolje – Zemlja) 5.351A 5.208B, 5.341, 5.351, 5.353A, 5.354, 5.356, 5.357, 5.357A	Državna souporaba: TRR	Zrakoplovna: zrakoplovna komunikacijska: SAR (komunikacije) 1544 – 1545 MHz Pomorska: GMDSS: 1544 – 1545 MHz Satelitski sistemi (civilni): mobilna satelitska: (vesolje – Zemlja) 1518 – 1559 MHz 1525 – 1544 MHz RTTE SC11 RTTE SC16 IMT satelitski del	
1559 – 1610 MHz	ZRAKOPLOVNA RADIONAVIGACIJSKA RADIONAVIGACIJSKA SATELITSKA (vesolje – Zemlja) (vesolje-vesolje) 5.208B, 5.328B, 5.329A 5.341	Državna souporaba: TRR	Zrakoplovna: satelitska navigacijska: GALILEO: 1559,42 – 1591,42 MHz GLONASS: 1592,9 – 1610,5 MHz GPS: 1563,42 – 1578,42 MHz	
1610 – 1610,6 MHz	MOBILNA SATELITSKA(Zemlja – vesolje) 5.351A ZRAKOPLOVNA RADIONAVIGACIJSKA 5.341, 5.364, 5.366, 5.367, 5.368, 5.371, 5.372	Državna souporaba: TRR	Satelitski sistemi (civilni): mobilna satelitska: (Zemlja – vesolje) 1610 – 1645,5 MHz S-PCS: RTTE SC14 IMT satelitski del SRD: UWB: 1600 – 10600 MHz 2007/131/EC(am) RTTE SC57 GPR/WPR: 1600 – 6000 MHz ECC/DEC/(06)08	
1610,6 – 1613,8 MHz	MOBILNA SATELITSKA(Zemlja – vesolje) 5.351A RADIOASTRONOMSKA ZRAKOPLOVNA RADIONAVIGACIJSKA 5.149, 5.341, 5.364, 5.366, 5.367, 5.368, 5.371, 5.372	Državna souporaba: TRR	Radioastronomska Satelitski sistemi (civilni): mobilna satelitska: (Zemlja – vesolje) 1610 – 1645,5 MHz S-PCS: 1610 – 1613,5 MHz 1613,8 – 1626,5 MHz RTTE SC14 ERC/DEC/(97)03 IMT satelitski del SRD: UWB: 1600 – 10600 MHz 2007/131/EC(am) RTTE SC57 GPR/WPR: 1600 – 6000 MHz ECC/DEC/(06)08	
1613,8 – 1626,5 MHz	MOBILNA SATELITSKA(Zemlja – vesolje) 5.351A ZRAKOPLOVNA RADIONAVIGACIJSKA Mobilna satelitska (vesolje – Zemlja) 5.208B, 5.341, 5.364, 5.365, 5.366, 5.367, 5.368, 5.371, 5.372	Državna souporaba: TRR	Satelitski sistemi (civilni): mobilna satelitska: (Zemlja – vesolje) 1610 – 1645,5 MHz S-PCS: 1613,8 – 1626,5 MHz RTTE SC14 ERC/DEC/(97)03 IMT satelitski del SRD: UWB: 1600 – 10600 MHz 2007/131/EC(am) RTTE SC57 GPR/WPR: 1600 – 6000 MHz ECC/DEC/(06)08	

1	2	3	4	5
RADIO FREKVENČNI PAS	**RADIO KOMUNIKACIJSKA STORITEV**	**Državna uporaba/ Državna souporaba**	**Načrt uporabe radijskih frekvenc**	**PRILAGODITVE/ ZAHTEVE**
1626,5 – 1660 MHz	MOBILNA SATELITSKA (Zemlja – vesolje) 5.351A 5.341, 5.351, 5.353A, 5.354, 5.357A, 5.374, 5.375, 5.376	Državna souporaba : TRR	Zrakoplovna: zrakoplovna komunikacijska: SAR (komunikacije) 1645,5 – 1646,5 MHz Pomorska: GMDSS: 1645,5 – 1646,5 MHz Satelitski sistemi (civilni): mobilna satelitska: (Zemlja – vesolje) 1610 – 1645,5 MHz 1646,5 – 1660,5 MHz RTTE SC11 RTTE SC16 IMT satelitski del SRD: UWB: 1600 – 10600 MHz 2007/131/EC(am) RTTE SC57 GPR/WPR: 1600 – 6000 MHz ECC/DEC/(06)08	
1660 – 1660,5 MHz	MOBILNA SATELITSKA(Zemlja – vesolje) 5.351A RADIOASTRONOMSKA 5.149, 5.341, 5.351, 5.354, 5.376A	Državna souporaba: TRR	Radioastronomska: VLBI Satelitski sistemi (civilni): mobilna satelitska: (Zemlja – vesolje) 1646,5 – 1660,5 MHz RTTE SC11 RTTE SC16 IMT satelitski del SRD: UWB: 1600 – 10600 MHz 2007/131/EC(am) RTTE SC57 GPR/WPR: 1600 – 6000 MHz ECC/DEC/(06)08	
1660,5 – 1668,0 MHz	RADIOASTRONOMSKA STORITEV VESOLJSKIH RAZISKAV (pasivno) Fiksna Mobilna razen zrakoplovne mobilne 5.149, 5.341, 5.379A	Državna souporaba: TRR	Radioastronomska: VLBI SRD: UWB: 1600 – 10600 MHz 2007/131/EC(am) RTTE SC57 GPR/WPR: 1600 – 6000 MHz ECC/DEC/(06)08	
1668,0 – 1668,4 MHz	MOBILNA SATELITSKA (Zemlja – vesolje) 5.351A, 5.379B, 5.379C RADIOASTRONOMSKA STORITEV VESOLJSKIH RAZISKAV (pasivno) Fiksna Mobilna razen zrakoplovne mobilne 5.149, 5.341, 5.379A	Državna souporaba: TRR	Radioastronomska: VLBI Satelitski sistemi (civilni): mobilna satelitska: (Zemlja – vesolje) IMT satelitski del SRD: UWB: 1600 – 10600 MHz 2007/131/EC(am) RTTE SC57 GPR/WPR: 1600 – 6000 MHz ECC/DEC/(06)08	
1668,4 – 1670 MHz	STORITEV METEOROLOŠKE PODPORE FIKSNA MOBILNA razen zrakoplovne mobilne MOBILNA SATELITSKA (Zemlja – vesolje) 5.351A, 5.379B, 5.379C RADIOASTRONOMSKA 5.149, 5.341, 5.379D	Državna souporaba: TRR	Radioastronomska Meteorološka: radiosonde Satelitski sistemi (civilni): mobilna satelitska: (Zemlja – vesolje) IMT satelitski del SRD: UWB: 1600 – 10600 MHz 2007/131/EC(am) RTTE SC57 GPR/WPR: 1600 – 6000 MHz ECC/DEC/(06)08	

1	2	3	4	5
RADIO FREKVENČNI PAS	**RADIO KOMUNIKACIJSKA STORITEV**	**Državna uporaba/ Državna souporaba**	**Načrt uporabe radijskih frekvenc**	**PRILAGODITVE/ ZAHTEVE**
1670 – 1675 MHz	STORITEV METEOROLOŠKE PODPORE FIKSNA METEOROLOŠKA SATELITSKA (vesolje – Zemlja) MOBILNA MOBILNA SATELITSKA (Zemlja – vesolje) 5.351A, 5.379B 5.341, 5.379D, 5.380A	Državna souporaba: TRR	Meteorološka: radiosonde Satelitski sistemi (civilni): mobilna satelitska: (Zemlja – vesolje) ECC/DEC/(02)07 ECC/DEC/(04)09 IMT satelitski del SRD: UWB: 1600 – 10600 MHz 2007/131/EC(am) RTTE SC57 GPR/WPR: 1600 – 6000 MHz ECC/DEC/(06)08	
1675 – 1690 MHz	STORITEV METEOROLOŠKE PODPORE FIKSNA METEOROLOŠKA SATELITSKA (vesolje – Zemlja) MOBILNA razen zrakoplovne mobilne 5.341	Državna souporaba: TRR	Meteorološka SRD: UWB 1600 – 10600 MHz 2007/131/EC(am) RTTE SC57 GPR/WPR 1600 – 6000 MHz ECC/DEC/(06)08	
1690 – 1700 MHz	STORITEV METEOROLOŠKE PODPORE METEOROLOŠKA SATELITSKA (vesolje – Zemlja) Fiksna Mobilna razen zrakoplovne mobilne 5.289, 5.341	Državna souporaba: TRR	Meteorološka SRD: UWB: 1600 – 10600 MHz 2007/131/EC(am) RTTE SC57 GPR/WPR: 1600 – 6000 MHz ECC/DEC/(06)08	
1700 – 1710 MHz	FIKSNA METEOROLOŠKA SATELITSKA (vesolje – Zemlja) MOBILNA razen zrakoplovne mobilne 5.289, 5.341	Državna souporaba: TRR	Meteorološka SRD: UWB: 1600 – 10600 MHz 2007/131/EC(am) RTTE SC57 GPR/WPR: 1600 – 6000 MHz ECC/DEC/(06)08	
1710 – 1785 MHz	FIKSNA MOBILNA 5.384A 5.149, 5.341, 5.385		Radioastronomska 1718,8 – 1722,2 MHz Kopenska mobilna: digitalni celični sistemi: GSM: DCS 1800 ML RTTE SC9 ECC/REC/(05)08 DCS 1800 GSM, DCS-1800 MCA: ML 2008/294/EC 2008/295/EC GSMOBV: ECC/DEC/(08)08 IMT: ECC/DEC/(06)13 ECC/REC/(08)02 HCM SRD: UWB: 1600 – 10600 MHz BMA: 1700 – 8500 MHz 2007/131/EC(am) RTTE SC57 GPR/WPR: 1600 – 6000 MHz ECC/DEC/(06)08	

1	2	3	4	5
RADIO FREKVENČNI PAS	**RADIO KOMUNIKACIJSKA STORITEV**	**Državna uporaba/ Državna souporaba**	**Načrt uporabe radijskih frekvenc**	**PRILAGODITVE/ ZAHTEVE**
1785 – 1800 MHz	FIKSNA MOBILNA	Državna souporaba: TRR	Fiksna: BWA Kopenska mobilna: SAP/SAB in ENG/OB: radijski mikrofoni 1785 – 1800 MHz ERC/REC 25-10 SRD: UWB: 1600 – 10600 MHz BMA: 1700 – 8500 MHz 2007/131/EC(am) RTTE SC57 GPR/WPR: 1600 – 6000 MHz ECC/DEC/(06)08 brezžične zvokovne aplikacije 1795 – 1800 MHz	
1800 – 1805 MHz	FIKSNA MOBILNA		Fiksna: BWA SRD: UWB: 1600 – 10600 MHz BMA: 1700 – 8500 MHz 2007/131/EC(am) RTTE SC57 GPR/WPR: 1600 – 6000 MHz ECC/DEC/(06)08	
1805 – 1880 MHz	FIKSNA MOBILNA 5.384A		Kopenska mobilna: digitalni celični sistemi: GSM: DCS 1800 FB RTTE SC9 ECC/REC/(05)08 DCS 1800 GSM, DCS-1800 MCA: FB 2008/294/EC 2008/295/EC GSMOBV: ECC/DEC/(08)08 IMT: ECC/DEC/(06)13 ECC/REC/(08)02 HCM SRD: UWB: 1600 – 10600 MHz BMA: 1700 – 8500 MHz 2007/131/EC(am) RTTE SC57 GPR/WPR: 1600 – 6000 MHz ECC/DEC/(06)08	
1880 – 1900 MHz	FIKSNA MOBILNA 5.384A, 5.388A 5.388		Kopenska mobilna: brezvrvični telefoni: DECT: RTTE SC18 91/287/EEC SRD: UWB: 1600 – 10600 MHz BMA: 1700 – 8500 MHz 2007/131/EC(am) RTTE SC57 GPR/WPR: 1600 – 6000 MHz ECC/DEC/(06)08	

1	2	3	4	5
RADIO FREKVENČNI PAS	**RADIO KOMUNIKACIJSKA STORITEV**	**Državna uporaba/ Državna souporaba**	**Načrt uporabe radijskih frekvenc**	**PRILAGODITVE/ ZAHTEVE**
1900 – 1930 MHz	FIKSNA MOBILNA 5.388A 5.388		Kopenska mobilna: digitalni celični sistemi: IMT: prizemeljski del UMTS: TDD 1900 – 1920 MHz FDD 1920 – 1980 MHz ERC/REC/(01)01 UMTS/IMT2000 128/1999/EC HCM SRD: UWB: 1600 – 10600 MHz BMA: 1700 – 8500 MHz 2007/131/EC(am) RTTE SC57 GPR/WPR: 1600 – 6000 MHz ECC/DEC/(06)08	
1930 – 1980 MHz	FIKSNA MOBILNA 5.388A 5.388		Kopenska mobilna: digitalni celični sistemi: IMT: prizemeljski del UMTS: FDD 1920 – 1980 MHz ERC/REC/(01)01 UMTS/IMT2000 128/1999/EC HCM SRD: UWB: 1600 – 10600 MHz BMA: 1700 – 8500 MHz 2007/131/EC(am) RTTE SC57 GPR/WPR: 1600 – 6000 MHz ECC/DEC/(06)08	
1980 – 2010 MHz	FIKSNA MOBILNA MOBILNA SATELITSKA(Zemlja – vesolje) 5.351A 5.388, 5.389A		Satelitski sistemi (civilni): mobilna satelitska: (Zemlja – vesolje) 2007/98/EC 128/1999/EC 2008/626/EC S-PCS: RTTE SC15 ERC/DEC/(97)03 SRD: UWB: 1600 – 10600 MHz BMA: 1700 – 8500 MHz 2007/131/EC(am) RTTE SC57 GPR/WPR: 1600 – 6000 MHz ECC/DEC/(06)08	

1	2	3	4	5
RADIO FREKVENČNI PAS	**RADIO KOMUNIKACIJSKA STORITEV**	**Državna uporaba/ Državna souporaba**	**Načrt uporabe radijskih frekvenc**	**PRILAGODITVE/ ZAHTEVE**
2010 – 2025 MHz	FIKSNA MOBILNA 5.388A 5.388		Kopenska mobilna: digitalni celični sistemi: IMT: prizemeljski del UMTS: TDD ERC/REC/(01)01 UMTS/IMT2000 128/1999/EC HCM SRD: UWB: 1600 – 10600 MHz BMA: 1700 – 8500 MHz 2007/131/EC(am) RTTE SC57 GPR/WPR: 1600 – 6000 MHz ECC/DEC/(06)08	
2025 – 2110 MHz	STORITEV ZA VESOLJSKO OBRATOVANJE (Zemlja – vesolje) (vesolje – vesolje) STORITEV SATELITSKEGA RAZISKOVANJA ZEMLJE (Zemlja – vesolje) (vesolje – vesolje) FIKSNA MOBILNA 5.391 STORITEV VESOLJSKIH RAZISKAV (Zemlja – vesolje) (vesolje – vesolje) 5.392	Državna uporaba: 2025 – 2070 MHz Državna souporaba: 2070 – 2110 MHz	Obrambni sistemi: kopenski vojaški sistemi 2025 – 2110 MHz ERC/REC T/R 13-01: Annex C HCM Kopenska mobilna: SAP/SAB in ENG/OB: brezžične kamere: 2070 – 2110 MHz ERC/REC 25-10 Satelitski sistemi (civilni): vesoljska raziskovalna SRD: UWB: 1600 – 10600 MHz BMA: 1700 – 8500 MHz 2007/131/EC(am) RTTE SC57 GPR/WPR: 1600 – 6000 MHz ECC/DEC/(06)08	
2110 – 2120 MHz	FIKSNA MOBILNA 5.388A STORITEV VESOLJSKIH RAZISKAV (globoko vesolje) (Zemlja – vesolje) 5.388		Kopenska mobilna: digitalni celični sistemi: IMT: prizemeljski del UMTS: FDD 2110 – 2170 MHz ERC/REC/(01)01 UMTS/IMT2000 128/1999/EC HCM SRD: UWB: 1600 – 10600 MHz BMA: 1700 – 8500 MHz 2007/131/EC(am) RTTE SC57 GPR/WPR: 1600 – 6000 MHz ECC/DEC/(06)08	

1	2	3	4	5
RADIO FREKVENČNI PAS	**RADIO KOMUNIKACIJSKA STORITEV**	**Državna uporaba/ Državna souporaba**	**Načrt uporabe radijskih frekvenc**	**PRILAGODITVE/ ZAHTEVE**
2120 – 2170 MHz	FIKSNA MOBILNA 5.388A 5.388		Kopenska mobilna: digitalni celični sistemi: IMT: prizemeljski del UMTS: FDD 2110 – 2170 MHz ERC/REC/(01)01 UMTS/IMT2000 128/1999/EC HCM SRD: UWB: 1600 – 10600 MHz BMA: 1700 – 8500 MHz 2007/131/EC(am) RTTE SC57 GPR/WPR: 1600 – 6000 MHz ECC/DEC/(06)08	
2170 – 2200 MHz	FIKSNA MOBILNA MOBILNA SATELITSKA (vesolje – Zemlja) 5.351A 5.388, 5.389A		Satelitski sistemi (civilni): mobilna satelitska: (vesolje – Zemlja) 2007/98/EC 128/1999/EC 2008/626/EC S-PCS: RTTE SC15 ERC/DEC/(97)03 SRD: UWB: 1600 – 10600 MHz BMA: 1700 – 8500 MHz 2007/131/EC(am) RTTE SC57 GPR/WPR: 1600 – 6000 MHz ECC/DEC/(06)08	
2200 – 2290 MHz	STORITEV ZA VESOLJSKO OBRATOVANJE (vesolje – Zemlja) (vesolje – vesolje) STORITEV SATELITSKEGA RAZISKOVANJA ZEMLJE (vesolje – Zemlja) (vesolje – vesolje) FIKSNA MOBILNA 5.391 STORITEV VESOLJSKIH RAZISKAV (vesolje – Zemlja) (vesolje – vesolje) 5.392	Državna uporaba	Fiksna NJFA SRD: UWB: 1600 – 10600 MHz BMA: 1700 – 8500 MHz 2007/131/EC(am) RTTE SC57 GPR/WPR: 1600 – 6000 MHz ECC/DEC/(06)08	
2290 – 2300 MHz	FIKSNA MOBILNA razen zrakoplovne mobilne STORITEV VESOLJSKIH RAZISKAV (globoko vesolje) (vesolje – Zemlja)	Državna uporaba	Fiksna NJFA SRD: UWB: 1600 – 10600 MHz BMA: 1700 – 8500 MHz 2007/131/EC(am) RTTE SC57 GPR/WPR: 1600 – 6000 MHz ECC/DEC/(06)08	

1	2	3	4	5
RADIO FREKVENČNI PAS	**RADIO KOMUNIKACIJSKA STORITEV**	**Državna uporaba/ Državna souporaba**	**Načrt uporabe radijskih frekvenc**	**PRILAGODITVE/ ZAHTEVE**
2300 – 2400 MHz	FIKSNA MOBILNA 5.384A Radioamaterska Radiolokacijska		Kopenska mobilna: SAP/SAB in ENG/OB: brezžične kamere: 2300 – 2500 MHz ERC/REC 25-10 Fiksna: točka-točka: SAP/SAB točka-točka video povezave ERC/REC 25-10 : radioamaterska: maks. moč erp. 300W ERC/REC T/R 61-01 ERC/REC T/R 61-02 SpA PURF RAS SRD: UWB: 1600 – 10600 MHz BMA: 1700 – 8500 MHz 2007/131/EC(am) RTTE SC57 GPR/WPR: 1600 – 6000 MHz ECC/DEC/(06)08	
2400 – 2450 MHz	FIKSNA MOBILNA Radioamaterska Radioamaterska satelitska 5.150, 5.282		Kopenska mobilna: SAP/SAB in ENG/OB: brezžične kamere: 2300 – 2500 MHz ERC/REC 25-10 Fiksna: točka-točka: SAP/SAB točka-točka video povezave ERC/REC 25-10 : radioamaterska: moč erp. 300W ERC/REC T/R 61-01 ERC/REC T/R 61-02 SpA PURF RAS SRD: UWB: 1600 – 10600 MHz BMA: 1700 – 8500 MHz 2007/131/EC(am) RTTE SC57 GPR/WPR: 1600 – 6000 MHz ECC/DEC/(06)08 nespecifične naprave: 2400 – 2483,5 MHz 2006/771/EC(am) RTTE SC21 RTTE SC58 širokopasovni podatkovni sistemi: RLAN: 2400 – 2483,5 MHz 2006/771/EC(am) RTTE SC22 RTTE SC58 radiodeterminacijske aplikacije: senzorji premikanja in naprave za alarmiranje: 2400 – 2483,5 MHz 2446 – 2454 MHz 2006/771/EC(am) RTTE SC26 RTTE SC58 železniške aplikacije: AVI: 2446 – 2454 MHz ERC/REC 70-03 RFID: 2446 – 2454 MHz 2006/771/EC(am) RTTE SC58 : ISM	

1	2	3	4	5
RADIO FREKVENČNI PAS	**RADIO KOMUNIKACIJSKA STORITEV**	**Državna uporaba/ Državna souporaba**	**Načrt uporabe radijskih frekvenc**	**PRILAGODITVE/ ZAHTEVE**
2450 – 2483,5 MHz	FIKSNA MOBILNA 5.150		Kopenska mobilna: SAP/SAB in ENG/OB: brezžične kamere: 2300 – 2500 MHz ERC/REC 25-10 Fiksna: točka-točka: SAP/SAB točka-točka video povezave ERC/REC 25-10 SRD: UWB: 1600 – 10600 MHz BMA: 1700 – 8500 MHz 2007/131/EC(am) RTTE SC57 GPR/WPR: 1600 – 6000 MHz ECC/DEC/(06)08 nespecifične naprave: 2400 – 2483,5 MHz 2006/771/EC(am) RTTE SC21 RTTE SC58 širokopasovni podatkovni sistemi: RLAN: 2400 – 2483,5 MHz 2006/771/EC(am) RTTE SC22 RTTE SC58 Radiodeterminacijske aplikacije: senzorji premikanja in naprave za alarmiranje: 2400 – 2483,5 MHz 2446 – 2454 MHz RTTE SC26 2006/771/EC(am) železniške aplikacije: AVI: 2446 – 2454 MHz ERC/REC 70-03 RFID: 2446 – 2454 MHz 2006/771/EC(am) RTTE SC58 : ISM	
2483,5 – 2500 MHz	FIKSNA MOBILNA MOBILNA SATELITSKA(vesolje – Zemlja) 5.351A 5.150, 5.371, 5.398, 5.399, 5.402		Satelitski sistemi (civilni): mobilna satelitska: (vesolje – Zemlja) S-PCS: RTTE SC14 ERC/DEC/(97)03 Kopenska mobilna: SAP/SAB in ENG/OB: brezžične kamere: 2300 – 2500 MHz ERC/REC 25-10 Fiksna: točka-točka: SAP/SAB točka-točka video povezave ERC/REC 25-10 SRD: UWB: 1600 – 10600 MHz BMA: 1700 – 8500 MHz 2007/131/EC(am) RTTE SC57 GPR/WPR: 1600 – 6000 MHz ECC/DEC/(06)08 : ISM	

1	2	3	4	5
RADIO FREKVENČNI PAS	**RADIO KOMUNIKACIJSKA STORITEV**	**Državna uporaba/ Državna souporaba**	**Načrt uporabe radijskih frekvenc**	**PRILAGODITVE/ ZAHTEVE**
2500 – 2520 MHz	FIKSNA 5.410 MOBILNA razen zrakoplovne mobilne 5.384A		Kopenska mobilna: FDD 2500 – 2570 MHz 2008/477/EC HCM SRD: UWB: 1600 – 10600 MHz BMA: 1700 – 8500 MHz 2007/131/EC(am) RTTE SC57 GPR/WPR: 1600 – 6000 MHz ECC/DEC/(06)08	Uporaba frekvenčnega pasu za obstoječe sisteme je možna do dedlitve frekvenc za IMT.
2520 – 2655 MHz	FIKSNA 5.410 MOBILNA razen zrakoplovne mobilne 5.384A 5.339		Kopenska mobilna: FDD 2500 – 2570 MHz 2620 – 2690 MHz TDD 2570 – 2620 MHz 2008/477/EC HCM SRD: UWB: 1600 – 10600 MHz BMA: 1700 – 8500 MHz 2007/131/EC(am) RTTE SC57 GPR/WPR: 1600 – 6000 MHz ECC/DEC/(06)08	Uporaba frekvenčnega pasu za obstoječe sisteme je možna do dedlitve frekvenc za IMT.
2655 – 2670 MHz	FIKSNA 5.410 MOBILNA razen zrakoplovne mobilne 5.384A Storitev satelitskega raziskovanja Zemlje (pasivno) Radioastronomska Storitev vesoljskih raziskav (pasivno) 5.149, 5.208B		Kopenska mobilna: FDD 2620 – 2690 MHz 2008/477/EC HCM Radioastronomska: stalne meritve SRD: UWB: 1600 – 10600 MHz BMA: 1700 – 8500 MHz 2007/131/EC(am) RTTE SC57 GPR/WPR: 1600 – 6000 MHz ECC/DEC/(06)08	Uporaba frekvenčnega pasu za obstoječe sisteme je možna do dedlitve frekvenc za IMT.
2670 – 2690 MHz	FIKSNA 5.410 MOBILNA razen zrakoplovne mobilne 5.384A Radioastronomska 5.149		Kopenska mobilna: FDD 2620 – 2690 MHz 2008/477/EC Radioastronomska: stalne meritve SRD: UWB: 1600 – 10600 MHz BMA: 1700 – 8500 MHz 2007/131/EC(am) RTTE SC57 GPR/WPR: 1600 – 6000 MHz ECC/DEC/(06)08	Uporaba frekvenčnega pasu za obstoječe sisteme je možna do dedlitve frekvenc za IMT.
2690 – 2700 MHz	STORITEV SATELITSKEGA RAZISKOVANJA ZEMLJE (pasivno) RADIOASTRONOMSKA STORITEV VESOLJSKIH RAZISKAV (pasivno) 5.340		Satelitski sistemi (civilni): EESS: pasivni senzorji (satelitsko) SRD: UWB: 1600 – 10600 MHz BMA: 1700 – 8500 MHz 2007/131/EC(am) RTTE SC57 GPR/WPR: 1600 – 6000 MHz ECC/DEC/(06)08	

1	2	3	4	5
RADIO FREKVENČNI PAS	**RADIO KOMUNIKACIJSKA STORITEV**	**Državna uporaba/ Državna souporaba**	**Načrt uporabe radijskih frekvenc**	**PRILAGODITVE/ ZAHTEVE**
2700 – 2900 MHz	ZRAKOPLOVNA RADIONAVIGACIJSKA 5.337 Radiolokacijska 5.423	Državna souporaba	Zrakoplovna: zrakoplovna navigacijska NJFA Meteorološka: radar za opazovanje vremena Kopenska mobilna: SAP/SAB in ENG/OB: brezžične kamere: ECC/REC/(02)09 Obrambni sistemi: radiolokacijska (vojaška): 2700 – 3410 MHz NJFA SRD: UWB: 1600 – 10600 MHz BMA: 1700 – 8500 MHz 2007/131/EC(am) RTTE SC57 GPR/WPR: 1600 – 6000 MHz ECC/DEC/(06)08	
2900 – 3100 MHz	RADIOLOKACIJSKA 5.424A RADIONAVIGACIJSKA 5.426 5.425, 5.427	Državna souporaba	Zrakoplovna: zrakoplovna navigacijska NJFA Obrambni sistemi: radiolokacijska (vojaška): 2700 – 3410 MHz NJFA SRD: UWB: 1600 – 10600 MHz BMA: 1700 – 8500 MHz 2007/131/EC(am) RTTE SC57 GPR/WPR: 1600 – 6000 MHz ECC/DEC/(06)08	
3100 – 3300 MHz	RADIOLOKACIJSKA Storitev satelitskega raziskovanja Zemlje (aktivno) Storitev vesoljskih raziskav (aktivno) 5.149	Državna uporaba	Radioastronomska: 3260 – 3267 MHz Obrambni sistemi: radiolokacijska (vojaška): 2700 – 3410 MHz NJFA SRD: UWB: 1600 – 10600 MHz BMA: 1700 – 8500 MHz 2007/131/EC(am) RTTE SC57 GPR/WPR: 1600 – 6000 MHz ECC/DEC/(06)08	
3300 -3400 MHz	RADIOLOKACIJSKA 5.149	Državna uporaba	Radioastronomska: 3332 – 3339 MHz 3345,8 – 3352,5 MHz Obrambni sistemi: radiolokacijska (vojaška): 2700 – 3410 MHz NJFA SRD: UWB: 1600 – 10600 MHz BMA: 1700 – 8500 MHz 2007/131/EC(am) RTTE SC57 GPR/WPR: 1600 – 6000 MHz ECC/DEC/(06)08	

1	2	3	4	5
RADIO FREKVENČNI PAS	**RADIO KOMUNIKACIJSKA STORITEV**	**Državna uporaba/ Državna souporaba**	**Načrt uporabe radijskih frekvenc**	**PRILAGODITVE/ ZAHTEVE**
3400 – 3410 MHz	FIKSNA FIKSNA SATELITSKA (vesolje – Zemlja) MOBILNA razen zrakoplovne mobilne 5.430A Radioamaterska Radiolokacijska	Državna souporaba: 3400 – -3410 MHz	Satelitski sistemi (civilni): fiksna satelitska: (vesolje – Zemlja) ROES: 3400 – 4200 MHz Obrambni sistemi: radiolokacijska (vojaška): 2700 – 3410 MHz NJFA : radioamaterska: 3400 – 3410 MHz maks. moč erp 50W ERC/REC T/R 61-01 ERC/REC T/R 61-02 SpA PURF RAS SRD: UWB: 1600 – 10600 MHz BMA: 1700 – 8500 MHz LDC: 3400 – 4800 MHz 2007/131/EC(am) RTTE SC57 GPR/WPR: 1600 – 6000 MHz ECC/DEC/(06)08	
3410 – 3600 MHz	FIKSNA FIKSNA SATELITSKA (vesolje – Zemlja) MOBILNA razen zrakoplovne mobilne 5.430A Radioamaterska Radiolokacijska		Fiksna/Kopenska mobilna: BWA: FDD: 3410 – 3500 MHz, FDD: 3510 – 3600 MHz TDD: 3500 – 3510 MHz 2008/411/EC ERC/REC 14-03 ECC Rep 076 FWA 3.5 GHz StrBWA HCM Satelitski sistemi (civilni): fiksna satelitska: (vesolje – Zemlja) ROES: 3400 – 4200 MHz SRD: UWB: 1600 – 10600 MHz BMA: 1700 – 8500 MHz LDC: 3400 – 4800 MHz 2007/131/EC(am) RTTE SC57 GPR/WPR: 1600 – 6000 MHz ECC/DEC/(06)08	
3600 – 3800 MHz	FIKSNA FIKSNA SATELITSKA (vesolje – Zemlja) Mobilna		Fiksna/Kopenska mobilna: BWA: 3600 – 3800 MHz 2008/411/EC ECC Rep 076 HCM Satelitski sistemi (civilni): fiksna satelitska: (vesolje – Zemlja) 3600 – 4200 MHz ROES 3400 – 4200 MHz ESV: 3700 – 4200 MHz ECC/DEC/(05)09 SRD: UWB: 1600 – 10600 MHz BMA: 1700 – 8500 MHz LDC: 3400 – 4800 MHz 2007/131/EC(am) RTTE SC57 GPR/WPR: 1600 – 6000 MHz ECC/DEC/(06)08	BWA s 01.01.2012. Odločbe o dodelitvi radijskih frekvenc za fiksne linke v frekvenčnem pasu 3600 – 3800 MHz se ne obnavljajo.

1	2	3	4	5
RADIO FREKVENČNI PAS	**RADIO KOMUNIKACIJSKA STORITEV**	**Državna uporaba/ Državna souporaba**	**Načrt uporabe radijskih frekvenc**	**PRILAGODITVE/ ZAHTEVE**
3800 – 4200 MHz	FIKSNA FIKSNA SATELITSKA (vesolje – Zemlja) Mobilna		Fiksna: točka-točka 3800 – 4200 MHz ERC/REC 12-08: Dodatek B HCM Satelitski sistemi (civilni): fiksna satelitska: (vesolje – Zemlja) 3600 – 4200 MHz ROES 3400 – 4200 MHz ESV: 3700 – 4200 MHz ECC/DEC/(05)09 SRD: UWB: 1600 – 10600 MHz BMA: 1700 – 8500 MHz LDC: 3400 – 4800 MHz 2007/131/EC(am) RTTE SC57 GPR/WPR: 1600 – 6000 MHz ECC/DEC/(06)08	
4200 – 4400 MHz	ZRAKOPLOVNA RADIONAVIGACIJSKA 5.438 5.440	Državna souporaba	Zrakoplovna: zrakoplovna navigacijska: višinomeri Satelitski sistemi (civilni): EESS: merjenje temperature morske gladine SRD: UWB: 1600 – 10600 MHz BMA: 1700 – 8500 MHz LDC: 3400 – 4800 MHz 2007/131/EC(am) RTTE SC57 GPR/WPR: 1600 – 6000 MHz ECC/DEC/(06)08	
4400 – 4500 MHz	FIKSNA MOBILNA	Državna uporaba	Obrambni sistemi: kopenski vojaški sistemi: NJFA SRD: UWB: 1600 – 10600 MHz BMA: 1700 – 8500 MHz LDC: 3400 – 4800 MHz 2007/131/EC(am) RTTE SC57 GPR/WPR: 1600 – 6000 MHz ECC/DEC/(06)08	
4500 – 4800 MHz	FIKSNA FIKSNA SATELITSKA (vesolje – Zemlja) 5.441 MOBILNA	Državna uporaba	Obrambni sistemi: kopenski vojaški sistemi: NJFA SRD: UWB: 1600 – 10600 MHz BMA: 1700 – 8500 MHz LDC: 3400 – 4800 MHz 2007/131/EC(am) RTTE SC57 GPR/WPR: 1600 – 6000 MHz ECC/DEC/(06)08 Radiodeterminacijske aplikacije: TLPR: 4500 – 7000 MHz 2006/771/EC(am) RTTE SC58	

1	2	3	4	5
RADIO FREKVENČNI PAS	**RADIO KOMUNIKACIJSKA STORITEV**	**Državna uporaba/ Državna souporaba**	**Načrt uporabe radijskih frekvenc**	**PRILAGODITVE/ ZAHTEVE**
4800 – 4990 MHz	FIKSNA MOBILNA 5.442 Radioastronomska 5.149, 5.339	Državna uporaba	Obrambni sistemi: kopenski vojaški sistemi: NJFA Radioastronomska: 4825 – 4835 MHz SRD: UWB: 1600 – 10600 MHz BMA: 1700 – 8500 MHz 2007/131/EC(am) RTTE SC57 GPR/WPR: 1600 – 6000 MHz ECC/DEC/(06)08 Radiodeterminacijske aplikacije: TLPR: 4500 – 7000 MHz 2006/771/EC(am) RTTE SC58	
4990 – 5000 MHz	FIKSNA MOBILNA razen zrakoplovne mobilne RADIOASTRONOMSKA 5.149, 5.443B	Državna uporaba	Obrambni sistemi: kopenski vojaški sistemi: NJFA Radioastronomska 4950 – 5000 MHz SRD: UWB: 1600 – 10600 MHz BMA: 1700 – 8500 MHz 2007/131/EC(am) RTTE SC57 GPR/WPR: 1600 – 6000 MHz ECC/DEC/(06)08 Radiodeterminacijske aplikacije: TLPR: 4500 – 7000 MHz 2006/771/EC(am) RTTE SC58	
5000 – 5010 MHz	ZRAKOPLOVNA RADIONAVIGACIJSKA RADIONAVIGACIJSKA SATELITSKA (Zemlja – vesolje) Radioastronomska Storitev vesoljskih raziskav (pasivno) 5.367, 5.443B	Državna souporaba	Zrakoplovna: zrakoplovna navigacijska: MLS satelitska navigacijska: GALILEO SRD: UWB: 1600 – 10600 MHz BMA: 1700 – 8500 MHz 2007/131/EC(am) RTTE SC57 GPR/WPR: 1600 – 6000 MHz ECC/DEC/(06)08 Radiodeterminacijske aplikacije: , RTTE SC58: 4500 – 7000 MHz 2006/771/EC(am) RTTE SC58	
5010 – 5030 MHz	ZRAKOPLOVNA RADIONAVIGACIJSKA RADIONAVIGACIJSKA SATELITSKA (vesolje – Zemlja)(vesolje – vesolje) 5.328B, 5.443B Radioastronomska Storitev vesoljskih raziskav (pasivno) 5.367	Državna souporaba	Zrakoplovna: zrakoplovna navigacijska: MLS satelitska navigacijska: GALILEO SRD: UWB: 1600 – 10600 MHz BMA: 1700 – 8500 MHz 2007/131/EC(am) RTTE SC57 GPR/WPR: 1600 – 6000 MHz ECC/DEC/(06)08 Radiodeterminacijske aplikacije: TLPR: 4500 – 7000 MHz 2006/771/EC(am) RTTE SC58	

1	2	3	4	5
RADIO FREKVENČNI PAS	**RADIO KOMUNIKACIJSKA STORITEV**	**Državna uporaba/ Državna souporaba**	**Načrt uporabe radijskih frekvenc**	**PRILAGODITVE/ ZAHTEVE**
5030 – 5091 MHz	ZRAKOPLOVNA RADIONAVIGACIJSKA 5.367, 5.444	Državna souporaba	Zrakoplovna: zrakoplovna navigacijska: MLS SRD: UWB: 1600 – 10600 MHz BMA: 1700 – 8500 MHz 2007/131/EC(am) RTTE SC57 GPR/WPR: 1600 – 6000 MHz ECC/DEC/(06)08 Radiodeterminacijske aplikacije: TLPR: 4500 – 7000 MHz 2006/771/EC(am) RTTE SC58	
5091 – 5150 MHz	ZRAKOPLOVNA RADIONAVIGACIJSKA ZRAKOPLOVNA MOBILNA 5.444B 5.367, 5.444, 5.444A	Državna souporaba	Zrakoplovna: zrakoplovna navigacijska: MLS SRD: UWB: 1600 – 10600 MHz BMA: 1700 – 8500 MHz 2007/131/EC(am) RTTE SC57 GPR/WPR: 1600 – 6000 MHz ECC/DEC/(06)08 Radiodeterminacijske aplikacije: TLPR: 4500 – 7000 MHz 2006/771/EC(am) RTTE SC58	
5150 – 5250 MHz	FIKSNA SATELITSKA (Zemlja – vesolje) 5.447A MOBILNA razen zrakoplovne mobilne 5.446A, 5.446B 5.446C, 5.447B, 5.447C	Državna souporaba	Zrakoplovna: zrakoplovna telemetrija Satelitski sistemi (civilni): Fiksna satelitska: napajalni linki za mobilne satelitske storitve (Zemlja – vesolje) Kopenska mobilna: sistemi za nujno ukrepanje: BBDR ECC/REC/(08)04 SRD: UWB: 1600 – 10600 MHz BMA: 1700 – 8500 MHz 2007/131/EC(am) RTTE SC57 GPR/WPR: 1600 – 6000 MHz ECC/DEC/(06)08 Radiodeterminacijske aplikacije: TLPR: 4500 – 7000 MHz 2006/771/EC(am) RTTE SC58 širokopasovni podatkovni sistemi: HIPERLANs: WAS/RLAN: 5150 – 5350 MHz 2005/513/EC(am) RTTE SC54	Pri WAS/RLAN mora biti vključen DFS.

1	2	3	4	5
RADIO FREKVENČNI PAS	**RADIO KOMUNIKACIJSKA STORITEV**	**Državna uporaba/ Državna souporaba**	**Načrt uporabe radijskih frekvenc**	**PRILAGODITVE/ ZAHTEVE**
5250 – 5255 MHz	STORITEV SATELITSKEGA RAZISKOVANJA ZEMLJE (aktivno) RADIOLOKACIJSKA STORITEV VESOLJSKIH RAZISKAV 5.447D MOBILNA razen zrakoplovne mobilne 5.446A, 5.447F 5.448A	Državna souporaba	: radiolokacijska (civilna): 5250 – 5725 MHz radar: določanje pozicije taktični VTS NJFA Meteorološka: radar za opazovanje vremena (z zemlje in letala) 5250 – 5850 MHz Satelitski sistemi (civilni): EESS: Aktivni senzorji (satelit) SRD: UWB: 1600 – 10600 MHz BMA: 1700 – 8500 MHz 2007/131/EC(am) RTTE SC57 GPR/WPR: 1600 – 6000 MHz ECC/DEC/(06)08 Radiodeterminacijske aplikacije: TLPR: 4500 – 7000 MHz 2006/771/EC(am) RTTE SC58 širokopasovni podatkovni sistemi: HIPERLANs: WAS/RLAN: 5150 – 5350 MHz 2005/513/EC(am) RTTE SC54	Pri WAS/RLAN mora biti vključen DFS.
5255 – 5350 MHz	STORITEV SATELITSKEGA RAZISKOVANJA ZEMLJE (aktivno) RADIOLOKACIJSKA STORITEV VESOLJSKIH RAZISKAV (aktivno) MOBILNA razen zrakoplovne mobilne 5.446A, 5.447F 5.448A	Državna souporaba	: radiolokacijska (civilna): 5250 – 5725 MHz radar: določanje pozicije taktični VTS NJFA Meteorološka: radar za opazovanje vremena (z zemlje in letala) 5250 – 5850 MHz Satelitski sistemi (civilni): EESS: aktivni senzorji (satelit) SRD: UWB: 1600 – 10600 MHz BMA: 1700 – 8500 MHz 2007/131/EC(am) RTTE SC57 GPR/WPR: 1600 – 6000 MHz ECC/DEC/(06)08 Radiodeterminacijske aplikacije: TLPR: 4500 – 7000 MHz 2006/771/EC(am) RTTE SC58 širokopasovni podatkovni sistemi: HIPERLANs: WAS/RLAN: 5150 – 5350 MHz 2005/513/EC(am) RTTE SC54	Pri WAS/RLAN mora biti vključen DFS.

1	2	3	4	5
RADIO FREKVENČNI PAS	**RADIO KOMUNIKACIJSKA STORITEV**	**Državna uporaba/ Državna souporaba**	**Načrt uporabe radijskih frekvenc**	**PRILAGODITVE/ ZAHTEVE**
5350 – 5460 MHz	STORITEV SATELITSKEGA RAZISKOVANJA ZEMLJE (aktivno) 5.448B STORITEV VESOLJSKIH RAZISKAV (aktivno) 5.448C ZRAKOPLOVNA RADIONAVIGACIJSKA 5.449 RADIOLOKACIJSKA 5.448D	Državna souporaba	: radiolokacijska (civilna): 5250 – 5725 MHz radar: določanje pozicije taktični VTS NJFA Meteorološka: radar za opazovanje vremena (z zemlje in letala) 5250 – 5850 MHz Satelitski sistemi (civilni): EESS: aktivni senzorji (satelit) SRD: UWB: 1600 – 10600 MHz BMA: 1700 – 8500 MHz 2007/131/EC(am) RTTE SC57 GPR/WPR: 1600 – 6000 MHz ECC/DEC/(06)08 Radiodeterminacijske aplikacije: TLPR: 4500 – 7000 MHz 2006/771/EC(am) RTTE SC58	
5460 – 5470 MHz	RADIONAVIGACIJSKA 5.449 STORITEV SATELITSKEGA RAZISKOVANJA ZEMLJE (aktivno) STORTEV VESOLJSKIH RAZISKAV (aktivno) RADIOLOKACIJSKA 5.448D 5.448B	Državna souporaba	: radiolokacijska (civilna): 5250 – 5725 MHz radar: določanje pozicije taktični VTS NJFA Meteorološka: radar za opazovanje vremena (z zemlje in letala) 5250 – 5850 MHz Satelitski sistemi (civilni): EESS: aktivni senzorji (satelit) SRD: UWB: 1600 – 10600 MHz BMA: 1700 – 8500 MHz 2007/131/EC(am) RTTE SC57 GPR/WPR: 1600 – 6000 MHz ECC/DEC/(06)08 Radiodeterminacijske aplikacije: TLPR: 4500 – 7000 MHz 2006/771/EC(am) RTTE SC58	

1	2	3	4	5
RADIO FREKVENČNI PAS	**RADIO KOMUNIKACIJSKA STORITEV**	**Državna uporaba/ Državna souporaba**	**Načrt uporabe radijskih frekvenc**	**PRILAGODITVE/ ZAHTEVE**
5470 – 5570 MHz	POMORSKA RADIONAVIGACIJSKA MOBILNA razen zrakoplovne mobilne 5.446A, 5.450A STORITEV SATELITSKEGA RAZISKOVANJA ZEMLJE (aktivno) STORTEV VESOLJSKIH RAZISKAV (aktivno) RADIOLOKACIJSKA 5.450B 5.448B, 5.452	Državna souporaba	: radiolokacijska (civilna): 5250 – 5725 MHz radar: določanje pozicije taktični VTS NJFA Meteorološka: radar za opazovanje vremena (z zemlje in letala) 5250 – 5850 MHz SRD: UWB: 1600 – 10600 MHz BMA: 1700 – 8500 MHz 2007/131/EC(am) RTTE SC57 GPR/WPR: 1600 – 6000 MHz ECC/DEC/(06)08 Radiodeterminacijske aplikacije: TLPR: 4500 – 7000 MHz 2006/771/EC(am) RTTE SC58 širokopasovni podatkovni sistemi: HIPERLANs: WAS/RLAN: 5470 – 5725 MHz 2005/513/EC(am) RTTE SC54	Pri WAS/RLAN mora biti vključen DFS.
5570 – 5650 MHz	POMORSKA RADIONAVIGACIJSKA MOBILNA razen zrakoplovne mobilne 5.446A, 5.450A RADIOLOKACIJSKA 5.450B 5.452	Državna souporaba	: radiolokacijska (civilna): 5250 – 5725 MHz radar: določanje pozicije taktični VTS NJFA Meteorološka: radar za opazovanje vremena (z zemlje in letala) 5250 – 5850 MHz SRD: UWB: 1600 – 10600 MHz BMA: 1700 – 8500 MHz 2007/131/EC(am) RTTE SC57 GPR/WPR: 1600 – 6000 MHz ECC/DEC/(06)08 Radiodeterminacijske aplikacije: TLPR: 4500 – 7000 MHz 2006/771/EC(am) RTTE SC58 širokopasovni podatkovni sistemi: HIPERLANs: WAS/RLAN: 5470 – 5725 MHz 2005/513/EC(am) RTTE SC54	Pri WAS/RLAN mora biti vključen DFS.

1	2	3	4	5
RADIO FREKVENČNI PAS	**RADIO KOMUNIKACIJSKA STORITEV**	**Državna uporaba/ Državna souporaba**	**Načrt uporabe radijskih frekvenc**	**PRILAGODITVE/ ZAHTEVE**
5650 – 5725 MHz	RADIOLOKACIJSKA MOBILNA razen zrakoplovne mobilne 5.446A, 5.450A Radioamaterska 5.282	Državna souporaba	: radiolokacijska (civilna): 5250 – 5725 MHz radar: določanje pozicije taktični VTS NJFA Meteorološka: radar za opazovanje vremena (z zemlje in letala) 5250 – 5850 MHz : radioamaterska: maks. moč erp 300W ERC/REC T/R 61-01 ERC/REC T/R 61-02 SpA PURF RAS SRD: UWB: 1600 – 10600 MHz BMA: 1700 – 8500 MHz 2007/131/EC(am) RTTE SC57 GPR/WPR: 1600 – 6000 MHz ECC/DEC/(06)08 Radiodeterminacijske aplikacije: TLPR: 4500 – 7000 MHz 2006/771/EC(am) RTTE SC58 širokopasovni podatkovni sistemi: HIPERLANs: WAS/RLAN: 5470 – 5725 MHz 2005/513/EC(am) RTTE SC54	Pri WAS/RLAN mora biti vključen DFS.
5725 – 5830 MHz	FIKSNA SATELITSKA (Zemlja – vesolje) RADIOLOKACIJSKA Radioamaterska Mobilna 5.150	Državna souporaba	Meteorološka: radar za opazovanje vremena (z zemlje in letala) 5250 – 5850 MHz NJFA Fiksna: BWA: BFWA: 5725 – 5875 MHz ECC/REC/06)04 : radioamaterska: maks. moč erp 300W ERC/REC T/R 61-01 ERC/REC T/R 61-02 SpA PURF RAS SRD: UWB: 1600 – 10600 MHz BMA: 1700 – 8500 MHz 2007/131/EC(am) RTTE SC57 GPR/WPR: 1600 – 6000 MHz ECC/DEC/(06)08 Radiodeterminacijske aplikacije: TLPR: 4500 – 7000 MHz 2006/771/EC(am) RTTE SC58 nespecifične naprave: 5725 – 5875 MHz 2006/771/EC(am) RTTE SC43 RTTE SC58 RTTT: 5795-5815 MHz ECC/DEC/(02)01 : ISM: 5725 – 5875 MHz	Pri BFWA mora biti vključen DFS.

1	2	3	4	5
RADIO FREKVENČNI PAS	**RADIO KOMUNIKACIJSKA STORITEV**	**Državna uporaba/ Državna souporaba**	**Načrt uporabe radijskih frekvenc**	**PRILAGODITVE/ ZAHTEVE**
5830 – 5850 MHz	FIKSNA SATELITSKA (Zemlja – vesolje) RADIOLOKACIJSKA Radioamaterska Radioamaterska satelitska (vesolj-Zemlja) 5.150	Državna souporaba	Meteorološka: radar za opazovanje vremena (z zemlje in letala) 5250 – 5850 MHz NJFA Fiksna: BWA: BFWA: 5725 – 5875 MHz ECC/REC/06)04 Satelitski sistemi (civilni): Radioamaterska satelitska: (vesolj-Zemlja) maks. moč erp 300W ERC/REC T/R 61-01 ERC/REC T/R 61-02 SpA PURF RAS SRD: UWB: 1600 – 10600 MHz BMA: 1700 – 8500 MHz 2007/131/EC(am) RTTE SC57 GPR/WPR: 1600 – 6000 MHz ECC/DEC/(06)08 Radiodeterminacijske aplikacije: TLPR: 4500 – 7000 MHz 2006/771/EC(am) RTTE SC58 nespecifične naprave: 5725 – 5875 MHz 2006/771/EC(am) RTTE SC43 RTTE SC58 RTTT: 5795-5815 MHz ECC/DEC/(02)01 : ISM: 5725 – 5875 MHz	Pri BFWA mora biti vključen DFS.
5850 – 5925 MHz	FIKSNA FIKSNA SATELITSKA (Zemlja – vesolje) MOBILNA 5.150		Satelitski sistemi (civilni): fiksna satelitska: (Zemlja – vesolje) 5850.0 – 6700.0 MHz Fiksna: BWA: BFWA: 5725 – 5875 MHz ECC/REC/06)04 Kopenska mobilna: ITS: 5875 – 5925 MHz 2008/671/EC 5855 – 5875 MHz ECC/REC/(08)01 SRD: UWB: 1600 – 10600 MHz BMA: 1700 – 8500 MHz 2007/131/EC(am) RTTE SC57 GPR/WPR: 1600 – 6000 MHz ECC/DEC/(06)08 Radiodeterminacijske aplikacije: TLPR: 4500 – 7000 MHz 2006/771/EC(am) RTTE SC58 nespecifične naprave: 5725 – 5875 MHz 2006/771/EC(am) RTTE SC43 RTTE SC58 : ISM: 5725 – 5875 MHz	Pri BFWA mora biti vključen DFS.

1	2	3	4	5
RADIO FREKVENČNI PAS	**RADIO KOMUNIKACIJSKA STORITEV**	**Državna uporaba/ Državna souporaba**	**Načrt uporabe radijskih frekvenc**	**PRILAGODITVE/ ZAHTEVE**
5925 – 6700 MHz	FIKSNA FIKSNA SATELITSKA (Zemlja – vesolje) 5.457A Storitev satelitskega raziskovanja Zemlje (pasivno) 5.149, 5.440, 5.458		Fiksna: točka-točka: 5925 – 6425 MHz ERC/REC 14-01 6425 – 7125 MHz ERC/REC 14-02 HCM Satelitski sistemi (civilni): fiksna satelitska: (Zemlja – vesolje) 5850.0 – 6700.0 MHz ESV: 5925 – 6425 MHz ECC/DEC/(05)09 EESS: pasivni senzorji (satelit): 6425 – 7075 MHz Radioastronomska: pasivno 6650 – 6675,2 MHz SRD: UWB: 1600 – 10600 MHz BMA: 1700 – 8500 MHz 2007/131/EC(am) RTTE SC57 GPR/WPR: 1600 – 6000 MHz ECC/DEC/(06)08 Radiodeterminacijske aplikacije: TLPR: 4500 – 7000 MHz 2006/771/EC(am) RTTE SC58	
6700 – 7075 MHz	FIKSNA FIKSNA SATELITSKA (Zemlja – vesolje) 5.441 Storitev satelitskega raziskovanja Zemlje (pasivno) 5.458, 5.458A, 5.458B, 5.458C		Fiksna: točka-točka: 6425 – 7125 MHz ERC/REC 14-02 HCM Satelitski sistemi (civilni): EESS: pasivni senzorji (satelit) meritev temperature morja na površini fiksna satelitska: (Zemlja – vesolje) 6725 – 7025 MHz ITU RR AP30B mobilna satelitska: (Zemlja – vesolje) 6925 – 7075 MHz SRD: UWB: 1600 – 10600 MHz BMA: 1700 – 8500 MHz 2007/131/EC(am) RTTE SC57 Radiodeterminacijske aplikacije: TLPR: 4500 – 7000 MHz 2006/771/EC(am) RTTE SC58	
7075 – 7145 MHz	FIKSNA Storitev satelitskega raziskovanja Zemlje (pasivno) 5.458		Fiksna: točka-točka: 6425 – 7125 MHz ERC/REC 14-02 7125 – 7425 MHz ECC/REC/(02)06 HCM Satelitski sistemi (civilni): EESS: pasivni senzorji (satelit): meritev temperature morja na površini SRD: UWB: 1600 – 10600 MHz BMA: 1700 – 8500 MHz 2007/131/EC(am) RTTE SC57	

1	2	3	4	5
RADIO FREKVENČNI PAS	**RADIO KOMUNIKACIJSKA STORITEV**	**Državna uporaba/ Državna souporaba**	**Načrt uporabe radijskih frekvenc**	**PRILAGODITVE/ ZAHTEVE**
7145 – 7235 MHz	FIKSNA MOBILNA STORITEV VESOLJSKIH RAZISKAV (Zemlja – vesolje) 5.460 Storitev satelitskega raziskovanja Zemlje (pasivno) Storitev za vesoljsko obratovanje (Zemlja – vesolje) 5.458		Fiksna: točka-točka: 7125 – 7425 MHz ECC/REC/(02)06 HCM Satelitski sistemi (civilni): EESS: pasivni senzorji (satelit): meritev temperature morja na površini SRD: UWB: 1600 – 10600 MHz BMA: 1700 – 8500 MHz 2007/131/EC(am) RTTE SC57	
7235 – 7250 MHz	FIKSNA Storitev satelitskega raziskovanja Zemlje (Zemlja – vesolje) Storitev za vesoljsko obratovanje (Zemlja – vesolje) Storitev vesoljskih raziskav (Zemlja – vesolje) 5.458		Fiksna: točka-točka: 7125 – 7425 MHz ECC/REC/(02)06 HCM Satelitski sistemi (civilni): EESS: pasivno meritev temperature morja na površini SRD: UWB: 1600 – 10600 MHz BMA: 1700 – 8500 MHz 2007/131/EC(am) RTTE SC57	
7250 – 7300 MHz	FIKSNA FIKSNA SATELITSKA (vesolje – Zemlja) MOBILNA 5.461	Državna souporaba	Obrambni sistemi: satelitski sistemi (vojaški): NJFA Fiksna: točka-točka: 7125 – 7425 MHz ECC/REC/(02)06 HCM SRD: UWB: 1600 – 10600 MHz BMA: 1700 – 8500 MHz 2007/131/EC(am) RTTE SC57	
7300 – 7450 MHz	FIKSNA FIKSNA SATELITSKA (vesolje – Zemlja) MOBILNA razen zrakoplovne mobilne 5.461		Fiksna: točka-točka: 7125 – 7425 MHz 7425 – 7725 MHz ECC/REC/(02)06 Dodatek.1 HCM SRD: UWB: 1600 – 10600 MHz BMA: 1700 – 8500 MHz 2007/131/EC(am) RTTE SC57	
7450 – 7550 MHz	FIKSNA FIKSNA SATELITSKA (vesolje – Zemlja) METEOROLOŠKA SATELITSKA (vesolje – Zemlja) MOBILNA razen zrakoplovne mobilne 5.461A		Fiksna: točka-točka: 7425 – 7725 MHz ECC/REC/(02)06, Dodatek 1 HCM Meteorološka: sateliti za opazovanje vremena SRD: UWB: 1600 – 10600 MHz BMA: 1700 – 8500 MHz 2007/131/EC(am) RTTE SC57	

1	2	3	4	5
RADIO FREKVENČNI PAS	**RADIO KOMUNIKACIJSKA STORITEV**	**Državna uporaba/ Državna souporaba**	**Načrt uporabe radijskih frekvenc**	**PRILAGODITVE/ ZAHTEVE**
7550 – 7750 MHz	FIKSNA FIKSNA SATELITSKA (vesolje – Zemlja) MOBILNA razen zrakoplovne mobilne		Fiksna: točka-točka: 7425 – 7725 MHz ECC/REC/(02)06 Dodatek 1 7725 – 8275 MHz ITU-R F.386 Dodatek 6 HCM Meteorološka: sateliti za opazovanje vremena SRD: UWB: 1600 – 10600 MHz BMA: 1700 – 8500 MHz 2007/131/EC(am) RTTE SC57	
7750 – 7850 MHz	FIKSNA METEOROLOŠKA SATELITSKA (vesolje – Zemlja) 5.461B MOBILNA razen zrakoplovne mobilne		Fiksna: točka-točka: 7725 – 8275 MHz ITU-R F.386 Dodatek 6 HCM SRD: UWB: 1600 – 10600 MHz BMA: 1700 – 8500 MHz 2007/131/EC(am) RTTE SC57	
7850 – 7900 MHz	FIKSNA MOBILNA razen zrakoplovne mobilne		Fiksna: točka-točka: 7725 – 8275 MHz ITU-R F.386 Dodatek 6 HCM SRD: UWB: 1600 – 10600 MHz BMA: 1700 – 8500 MHz 2007/131/EC(am) RTTE SC57	
7900 – 8025 MHz	FIKSNA FIKSNA SATELITSKA (Zemlja – vesolje) MOBILNA 5.461	Državna uporaba: 7975 – 8025 MHz	Obrambni sistemi: satelitski sistemi (vojaški): ..7975 – 8025 MHz NJFA Fiksna: točka-točka: 7725 – 8275 MHz ITU-R F.386 Dodatek 6 HCM SRD: UWB: 1600 – 10600 MHz BMA: 1700 – 8500 MHz 2007/131/EC(am) RTTE SC57	
8025 – 8175 MHz	STORITEV SATELITSKEGA RAZISKOVANJA ZEMLJE (vesolje – Zemlja) FIKSNA FIKSNA SATELITSKA (Zemlja – vesolje) MOBILNA 5.463 5.462A	Državna souporaba	Obrambni sistemi: EESS (vojaški): NJFA Fiksna: točka-točka: 7725 – 8275 MHz ITU-R F.386 Dodatek.6 HCM Kopenska mobilna: 8025 – 8200 MHz SRD: UWB: 1600 – 10600 MHz BMA: 1700 – 8500 MHz 2007/131/EC(am) RTTE SC57	

1	2	3	4	5
RADIO FREKVENČNI PAS	**RADIO KOMUNIKACIJSKA STORITEV**	**Državna uporaba/ Državna souporaba**	**Načrt uporabe radijskih frekvenc**	**PRILAGODITVE/ ZAHTEVE**
8175 – 8215 MHz	STORITEV SATELITSKEGA RAZISKOVANJA ZEMLJE (vesolje – Zemlja) FIKSNA FIKSNA SATELITSKA (Zemlja – vesolje) METEOROLOŠKA SATELITSKA (Zemlja – vesolje) MOBILNA 5.463 5.462A	Državna souporaba	Obrambni sistemi: EESS (vojaški): NJFA Fiksna: točka-točka: 7725 – 8275 MHz ITU-R F.386 Dodatek 6 HCM Kopenska mobilna: 8025 – 8200 MHz SRD: UWB: 1600 – 10600 MHz BMA: 1700 – 8500 MHz 2007/131/EC(am) RTTE SC57	
8215 – 8400 MHz	STORITEV SATELITSKEGA RAZISKOVANJA ZEMLJE (vesolje – Zemlja) FIKSNA FIKSNA SATELITSKA (Zemlja – vesolje) 5.462A, 5.463	Državna souporaba	Obrambni sistemi: EESS (vojaški): NJFA Fiksna: točka-točka: 7725 – 8275 MHz ITU-R F.386 Dodatek 6 8275 – 8500 MHz ITU-R F.386 Dodatek 2 HCM SRD: UWB: 1600 – 10600 MHz BMA: 1700 – 8500 MHz 2007/131/EC(am) RTTE SC57	
8400 – 8500 MHz	FIKSNA STORITEV VESOLJSKIH RAZISKAV (vesolje – Zemlja) 5.465		Fiksna: točka-točka: 8275 – 8500 MHz ITU-R F.386 Dodatek 2 HCM SRD: UWB: 1600 – 10600 MHz BMA: 1700 – 8500 MHz 2007/131/EC(am) RTTE SC57	
8500 – 8550 MHz	RADIOLOKACIJSKA	Državna souporaba	Zrakoplovna: zrakoplovna navigacijska: pristajanje letal Obrambni sistemi radiolokacijska (vojaška): na letalonosilkah nadzorni in ciljni NJFA SRD: UWB: 1600 – 10600 MHz 2007/131/EC(am) RTTE SC57 Radiodeterminacijske aplikacije: TLPR: 8500 – 10600 MHz 2006/771/EC(am) RTTE SC58	

1	2	3	4	5
RADIO FREKVENČNI PAS	**RADIO KOMUNIKACIJSKA STORITEV**	**Državna uporaba/ Državna souporaba**	**Načrt uporabe radijskih frekvenc**	**PRILAGODITVE/ ZAHTEVE**
8550 – 8650 MHz	STORITEV SATELITSKEGA RAZISKOVANJA ZEMLJE (aktivno) RADIOLOKACIJSKA STORITEV VESOLJSKIH RAZISKAV (aktivno) 5.469A	Državna souporaba	Zrakoplovna: zrakoplovna navigacijska: pristajanje letal Obrambni sistemi radiolokacijska (vojaška): na letalonosilkah nadzorni in ciljni NJFA Satelitski sistemi (civilni): vesoljska raziskovalna: aktivni senzorji (satelit) SRD: UWB: 1600 – 10600 MHz 2007/131/EC(am) RTTE SC57 Radiodeterminacijske aplikacije: TLPR: 8500 – 10600 MHz 2006/771/EC(am) RTTE SC58	
8650 – 8750 MHz	RADIOLOKACIJSKA	Državna souporaba	Zrakoplovna: zrakoplovna navigacijska: pristajanje letal Obrambni sistemi radiolokacijska (vojaška): na letalonosilkah nadzorni in ciljni NJFA SRD: UWB: 1600 – 10600 MHz 2007/131/EC(am) RTTE SC57 Radiodeterminacijske aplikacije: TLPR: 8500 – 10600 MHz 2006/771/EC(am) RTTE SC58	
8750 – 8850 MHz	RADIOLOKACIJSKA ZRAKOPLOVNA RADIONAVIGACIJSKA 5.470	Državna souporaba	Zrakoplovna: zrakoplovna navigacijska: pristajanje letal Obrambni sistemi radiolokacijska (vojaška): na letalonosilkah nadzorni in ciljni NJFA SRD: UWB: 1600 – 10600 MHz 2007/131/EC(am) RTTE SC57 Radiodeterminacijske aplikacije: TLPR: 8500 – 10600 MHz 2006/771/EC(am) RTTE SC58	
8850 – 9000 MHz	RADIOLOKACIJSKA POMORSKA RADIONAVIGACIJSKA 5.472	Državna souporaba	Zrakoplovna: zrakoplovna navigacijska: pristajanje letal Obrambni sistemi radiolokacijska (vojaška): na letalonosilkah nadzorni in ciljni NJFA SRD: UWB: 1600 – 10600 MHz 2007/131/EC(am) RTTE SC57 Radiodeterminacijske aplikacije: TLPR: 8500 – 10600 MHz 2006/771/EC(am) RTTE SC58	

1	2	3	4	5
RADIO FREKVENČNI PAS	**RADIO KOMUNIKACIJSKA STORITEV**	**Državna uporaba/ Državna souporaba**	**Načrt uporabe radijskih frekvenc**	**PRILAGODITVE/ ZAHTEVE**
9000 – 9200 MHz	ZRAKOPLOVNA RADIONAVIGACIJSKA 5.337 RADIOLOKACIJSKA	Državna souporaba	Zrakoplovna: zrakoplovna navigacijska: pristajanje letal : radiolokacijska (civilna): na letalonosilkah nadzorni in ciljni SRD: UWB: 1600 – 10600 MHz 2007/131/EC(am) RTTE SC57 Radiodeterminacijske aplikacije: TLPR: 8500 – 10600 MHz 2006/771/EC(am) RTTE SC58	
9200 – 9300 MHz	RADIOLOKACIJSKA POMORSKA RADIONAVIGACIJSKA 5.472 5.474	Državna souporaba	Zrakoplovna: zrakoplovna navigacijska: pristajanje letal Obrambni sistemi radiolokacijska (vojaška): na letalonosilkah nadzorni in ciljni NJFA SRD: UWB: 1600 – 10600 MHz 2007/131/EC(am) RTTE SC57 Radiodeterminacijske aplikacije: TLPR: 8500 – 10600 MHz 2006/771/EC(am) senzorji premikanja in naprave za alarmiranje: 9200 – 9975 MHz ERC/REC 70-03	
9300 – 9500 MHz	RADIONAVIGACIJSKA RADIOLOKACIJSKA STORITEV SATELITSKEGA RAZISKOVANJA ZEMLJE (aktivno) STORITEV VESOLJSKIH RAZISKAV (aktivno) 5.427, 5.474, 5.475, 5.475A, 5.475B, 5.476A	Državna souporaba	Zrakoplovna: zrakoplovna navigacijska: pristajanje letal Obrambni sistemi radiolokacijska (vojaška): na letalonosilkah nadzorni in ciljni NJFA SRD: UWB: 1600 – 10600 MHz 2007/131/EC(am) RTTE SC57 Radiodeterminacijske aplikacije: TLPR: 8500 – 10600 MHz 2006/771/EC(am) RTTE SC58 senzorji premikanja in naprave za alarmiranje: 9200 – 9975 MHz ERC/REC 70-03	
9500 – 9800 MHz	STORITEV SATELITSKEGA RAZISKOVANJA ZEMLJE (aktivno) RADIOLOKACIJSKA STORITEV VESOLJSKIH RAZISKAV (aktivno) 5.476A	Državna souporaba	Zrakoplovna: zrakoplovna navigacijska: pristajanje letal Obrambni sistemi radiolokacijska (vojaška): na letalonosilkah nadzorni in ciljni NJFA Satelitski sistemi (civilni): Vesoljska raziskovalna: aktivni senzorji (satelit) SRD: UWB: 1600 – 10600 MHz 2007/131/EC(am) RTTE SC57 Radiodeterminacijske aplikacije: TLPR: 8500 – 10600 MHz 2006/771/EC(am) RTTE SC58 senzorji premikanja in naprave za alarmiranje: 9200 – 9975 MHz ERC/REC 70-03	

1	2	3	4	5
RADIO FREKVENČNI PAS	**RADIO KOMUNIKACIJSKA STORITEV**	**Državna uporaba/ Državna souporaba**	**Načrt uporabe radijskih frekvenc**	**PRILAGODITVE/ ZAHTEVE**
9800 – 9900 MHz	RADIOLOKACIJSKA Storitev satelitskega raziskovanja Zemlje (aktivno) Storitev vesoljskih raziskav (aktivno) 5.478A, 5.478B	Državna souporaba	Zrakoplovna: zrakoplovna navigacijska: pristajanje letal Obrambni sistemi radiolokacijska (vojaška): na letalonosilkah nadzorni in ciljni NJFA SRD: UWB: 1600 – 10600 MHz 2007/131/EC(am) RTTE SC57 Radiodeterminacijske aplikacije: TLPR: 8500 – 10600 MHz 2006/771/EC(am) RTTE SC58 senzorji premikanja in naprave za alarmiranje: 9200 – 9975 MHz ERC/REC 70-03	
9900 – 10000 MHz	RADIOLOKACIJSKA 5.479	Državna souporaba	Zrakoplovna: zrakoplovna navigacijska: pristajanje letal Obrambni sistemi radiolokacijska (vojaška): na letalonosilkah nadzorni in ciljni NJFA Meteorološka: sateliti za opazovanje vremena: 9975 – 10025 MHz SRD: UWB: 1600 – 10600 MHz 2007/131/EC(am) RTTE SC57 Radiodeterminacijske aplikacije: TLPR: 8500 – 10600 MHz 2006/771/EC(am) RTTE SC58 senzorji premikanja in naprave za alarmiranje: 9200 – 9975 MHz ERC/REC 70-03	
10 – 10,15 GHz	FIKSNA MOBILNA RADIOLOKACIJSKA Radioamaterska 5.479	Državna souporaba	Fiksna: točka-točka: SAP/SAB točka-točka video povezave ERC/REC 25-10 Meteorološka: sateliti za opazovanje vremena 9975 – 10025 MHz : radioamaterska maks. moč erp 300W ERC/REC T/R 61-01 ERC/REC T/R 61-02 SpA PURF RAS SRD: UWB: 1600 – 10600 MHz 2007/131/EC(am) RTTE SC57 Radiodeterminacijske aplikacije: TLPR: 8500 – 10600 MHz 2006/771/EC(am) RTTE SC58	

1	2	3	4	5
RADIO FREKVENČNI PAS	**RADIO KOMUNIKACIJSKA STORITEV**	**Državna uporaba/ Državna souporaba**	**Načrt uporabe radijskih frekvenc**	**PRILAGODITVE/ ZAHTEVE**
10,15 – 10,3 GHz	FIKSNA MOBILNA RADIOLOKACIJSKA Radioamaterska	Državna souporaba	Fiksna: točka-točka: SAP/SAB točka-točka video povezave analogni ERC/REC 12-05: Dodatek A ERC/REC 25-10 BWA: ECC Rep 076 HCM : radioamaterska maks. moč erp 300W ERC/REC T/R 61-01 ERC/REC T/R 61-02 SpA PURF RAS SRD: UWB: 1600 – 10600 MHz 2007/131/EC(am) RTTE SC57 Radiodeterminacijske aplikacije: TLPR: 8500 – 10600 MHz 2006/771/EC(am) RTTE SC58	BWA ne sme vplivati na delovanje fiksnih analognih linkov za distribucijo TV programov
10,3 – 10,45 GHz	FIKSNA RADIOLOKACIJSKA Radioamaterska Mobilna	Državna souporaba	Fiksna: točka-točka: SAP/SAB točka-točka video povezave analogni ERC/REC 25-10 HCM : radiolokacijska (civilna): radarji nizkih moči radioamaterska maks. moč erp 300W ERC/REC T/R 61-01 ERC/REC T/R 61-02 SpA PURF RAS SRD: UWB: 1600 – 10600 MHz 2007/131/EC(am) RTTE SC57 Radiodeterminacijske aplikacije: TLPR: 8500 – 10600 MHz 2006/771/EC(am) RTTE SC58	
10,45 – 10,50 GHz	FIKSNA MOBILNA RADIOLOKACIJSKA Radioamaterska Radioamaterska satelitska	Državna souporaba	Fiksna: točka-točka: SAP/SAB točka-točka video povezave analogni ERC/REC 25-10 HCM : radiolokacijska (civilna): radarji nizkih moči : radioamaterska maks. moč erp 300W ERC/REC T/R 61-01 ERC/REC T/R 61-02 SpA PURF RAS SRD: UWB: 1600 – 10600 MHz 2007/131/EC(am) RTTE SC57 Radiodeterminacijske aplikacije: TLPR: 8500 – 10600 MHz 2006/771/EC(am) RTTE SC58	

1	2	3	4	5
RADIO FREKVENČNI PAS	**RADIO KOMUNIKACIJSKA STORITEV**	**Državna uporaba/ Državna souporaba**	**Načrt uporabe radijskih frekvenc**	**PRILAGODITVE/ ZAHTEVE**
10,50 – 10,55 GHz	FIKSNA MOBILNA Radiolokacijska		Fiksna: točka-točka: SAP/SAB točka-točka video povezave analogni ERC/REC 12-05: Dodatek A ERC/REC 25-10 BWA: 10,5 – 10,65 GHz ECC Rep 076 HCM SRD: UWB: 1600 – 10600 MHz 2007/131/EC(am) RTTE SC57 Radiodeterminacijske aplikacije: TLPR: 8500 – 10600 MHz 2006/771/EC(am) RTTE SC58 senzorji premikanja in naprave za alarmiranje: 10,5 – 10,6 MHz ERC/REC 70-03	BWA ne sme vplivati na delovanje fiksnih linkov.
10,55 – 10,60 GHz	FIKSNA MOBILNA razen zrakoplovne mobilne Radiolokacijska		Fiksna: točka-točka: SAP/SAB točka-točka video povezave analogni ERC/REC 12-05: Dodatek A ERC/REC 25-10 BWA: 10,5 – 10,65 GHz ECC Rep 076 HCM SRD: UWB: 1600 – 10600 MHz 2007/131/EC(am) RTTE SC57 Radiodeterminacijske aplikacije: TLPR: 8500 – 10600 MHz 2006/771/EC(am) RTTE SC58 senzorji premikanja in naprave za alarmiranje: 10,5 – 10,6 MHz ERC/REC 70-03	BWA ne sme vplivati na delovanje fiksnih linkov.
10,60 – 10,68 GHz	STORITEV SATELITSKEGA RAZISKOVANJA ZEMLJE (pasivno) FIKSNA MOBILNA razen zrakoplovne mobilne RADIOASTRONOMSKA STORITEV VESOLJSKIH RAZISKAV (pasivno) Radiolokacijska 5.149, 5.482, 5.482A		Fiksna: točka-točka: SAP/SAB točka-točka video povezave analogni ERC/REC 12-05: Dodatek A ERC/REC 25-10 BWA: 10,5 – 10,65 GHz ECC Rep 076 HCM Radioastronomska: VLBI	FWA ne sme vplivati na delovanje fiksnih linkov.
10,68 – 10,70 GHz	STORITEV SATELITSKEGA RAZISKOVANJA ZEMLJE (pasivno) RADIOASTRONOMSKA STORITEV VESOLJSKIH RAZISKAV (pasivno) 5.340		Radioastronomska: VLBI meritve površinskih emisij in padavin	

1	2	3	4	5
RADIO FREKVENČNI PAS	**RADIO KOMUNIKACIJSKA STORITEV**	**Državna uporaba/ Državna souporaba**	**Načrt uporabe radijskih frekvenc**	**PRILAGODITVE/ ZAHTEVE**
10,70 – 11,70 GHz	FIKSNA FIKSNA SATELITSKA (vesolje – Zemlja) 5.441, 5.484A FIKSNA SATELITSKA (Zemlja – vesolje) 5.484 MOBILNA razen zrakoplovne mobilne		Fiksna: točka-točka: 10,7 – 11,7 GHz ERC/REC 12-06 ITU-R F.387 HCM Satelitski sistemi (civilni): fiksna satelitska: (vesolje – Zemlja) 10,7 – 10,95 GHz 11,2 – 11,45 GHz ITU RR AP30B VSAT: SIT/SUT: Omnitracs/Euteltracs: RTTE SC12 AES: 10,7 – 11,7 GHz ECC/DEC/(05)11 ESV: 10,7 – 11,7 GHz ECC/DEC/(05)10 ARCANET: 11,45 – 11,70 GHz HEST: 10,7 – 12,75 GHz ECC/DEC/(06)03 LEST: 10,7 – 12,75 GHz ECC/DEC/(06)02 ROES: ERC/DEC/(00)08	Dodelitev radijskih frekvenc za nove fiksne linke v urbana področja ni možna
11,70 – 12,50 GHz	FIKSNA RADIODIFUZNA RADIODIFUZNA SATELITSKA 5.492 MOBILNA razen zrakoplovne mobilne 5.487, 5.487A		Fiksna: točka-več točk: MWS: MMDS Radiodifuzna: radiodifuzna satelitska: ITU RR AP30 ITU RR AP30B ITU-R BO.1213 SIT/SUT: ERC/DEC/(00)08 Satelitski sistemi (civilni): fiksna satelitska: (vesolje – Zemlja) HEST: 10,7 – 12,75 GHz ECC/DEC/(06)03 LEST: 10,7 – 12,75 GHz ECC/DEC/(06)02 ROES	MMDS sistemi ne smejo ovirati delovanja radiodifuznih satelitskih storitev
12,50 – 12,75 GHz	FIKSNA SATELITSKA (vesolje – Zemlja) 5.484A		Satelitski sistemi (civilni): fiksna satelitska: (vesolje – Zemlja) VSAT: RTTE SC12 AES: 12,5 – 12,75 GHz ECC/DEC/(05)11 ESV: 12,5 – 12,75 GHz ECC/DEC/(05)10 SIT/SUT: Omnitracs/Euteltracs: RTTE SC12 ARCANET: RTTE SC12 HEST: 10,7 – 12,75 GHz ECC/DEC/(06)03 LEST: 10,7 – 12,75 GHz ECC/DEC/(06)02 ROES	
12,75 – 13,25 GHz	FIKSNA FIKSNA SATELITSKA (Zemlja – vesolje) 5.441		Fiksna: točka-točka: ERC/REC 12-02: Annex A HCM Satelitski sistemi (civilni): fiksna satelitska: (Zemlja – vesolje) ITU RR AP30B	

1	2	3	4	5
RADIO FREKVENČNI PAS	**RADIO KOMUNIKACIJSKA STORITEV**	**Državna uporaba/ Državna souporaba**	**Načrt uporabe radijskih frekvenc**	**PRILAGODITVE/ ZAHTEVE**
13,25 – 13,40 GHz	STORITEV SATELITSKEGA RAZISKOVANJA ZEMLJE (aktivno) ZRAKOPLOVNA RADIONAVIGACIJSKA 5.497 STORITEV VESOLJSKIH RAZISKAV (aktivno) 5.498A	Državna souporaba	Zrakoplovna: zrakoplovna navigacijska: s pomočjo Dopplerjevega radarja : radiolokacijska (civilna): radarji za zasidravanje ladij	
13,40 – 13,75 GHz	STORITEV SATELITSKEGA RAZISKOVANJA ZEMLJE (aktivno) RADIOLOKACIJSKA STORITEV VESOLJSKIH RAZISKAV Storitev standardne frekvence in časovnih signalov satelitska (Zemlja – vesolje) 5.501A, 5.501B	Državna souporaba	Zrakoplovna: zrakoplovna navigacijska: s pomočjo Dopplerjevega radarja : radiolokacijska (civilna): radarji za zasidravanje ladij Obrambni sistemi radiolokacijska (vojaška): NJFA SRD Radiodeterminacijske aplikacije: senzorji premikanja in naprave za alarmiranje: 13,4 – 14 GHz ERC/REC 70-03	
13,75 – 14 GHz	FIKSNA SATELITSKA (Zemlja – vesolje) 5.484A RADIOLOKACIJSKA Storitev standardne frekvence in časovnih signalov satelitska (Zemlja – vesolje) Storitev vesoljskih raziskav Storitev satelitskega raziskovanja Zemlje 5.502, 5.503	Državna souporaba	Satelitski sistemi (civilni): fiksna satelitska: (Zemlja – vesolje) : radiolokacijska (civilna): radarji za zasidravanje ladij navigacijski radarji Radioastronomska: VLBI Obrambni sistemi radiolokacijska (vojaška): NJFA SRD: Radiodeterminacijske aplikacije: senzorji premikanja in naprave za alarmiranje: 13,4 – 14 GHz ERC/REC 70-03	
14 – 14,25 GHz	FIKSNA SATELITSKA (Zemlja – vesolje) 5.457A, 5.484A, 5.506 Mobilna satelitska (Zemlja – vesolje) 5.504B, 5.506A Storitev vesoljskih raziskav 5.504A		Satelitski sistemi (civilni): fiksna satelitska: (Zemlja – vesolje) HEST: 14 – 14,25 GHz ECC/DEC/(06)03 LEST: 14 – 14,25 GHz ECC/DEC/(06)02 VSAT: RTTE SC12 AES: 14 – 14,5 GHz ECC/DEC/(05)11 ESV: 14 – 14,5 GHz ECC/DEC/(05)10 SNG/OB: ERC/REC 13-03 Omnitracs/Euteltracs RTTE SC12 ARCANET: RTTE SC12 mobilna satelitska	
14,25 – 14,30 GHz	FIKSNA SATELITSKA (Zemlja – vesolje) 5.457A, 5.484A, 5.506 RADIONAVIGACIJSKA 5.504 Mobilna satelitska (Zemlja – vesolje) 5.504B, 5.506A Storitev vesoljskih raziskav 5.504A		Satelitski sistemi (civilni): fiksna satelitska: (Zemlja – vesolje) VSAT: SNG/OB: ERC/REC 13-03 AES: 14 – 14,5 GHz ECC/DEC/(05)11 ESV: 14 – 14,5 GHz ECC/DEC/(05)10 mobilna satelitska	

1	2	3	4	5
RADIO FREKVENČNI PAS	**RADIO KOMUNIKACIJSKA STORITEV**	**Državna uporaba/ Državna souporaba**	**Načrt uporabe radijskih frekvenc**	**PRILAGODITVE/ ZAHTEVE**
14,30 – 14,4 GHz	FIKSNA SATELITSKA (Zemlja – vesolje) 5.457A, 5.484A, 5.506 Mobilna satelitska (Zemlja – vesolje) 5.504B, 5.506A Radionavigacijska satelitska 5.504A		Satelitski sistemi (civilni): fiksna satelitska: (Zemlja – vesolje) VSAT: SNG/OB: ERC/REC 13-03 AES: 14 – 14,5 GHz ECC/DEC/(05)11 ESV: 14 – 14,5 GHz ECC/DEC/(05)10 mobilna satelitska	
14,40 – 14,47 GHz	FIKSNA SATELITSKA (Zemlja – vesolje) 5.457A, 5.484A, 5.506 Mobilna satelitska (Zemlja – vesolje) 5.504B, 5.506A 5.504A		Satelitski sistemi (civilni): fiksna satelitska: (Zemlja – vesolje) VSAT: SNG/OB: ERC/REC 13-03 AES: 14 – 14,5 GHz ECC/DEC/(05)11 ESV: 14 – 14,5 GHz ECC/DEC/(05)10 mobilna satelitska	
14,47 – 14,50 GHz	FIKSNA SATELITSKA (Zemlja – vesolje) 5.457A, 5.484A, 5.506 Mobilna satelitska (Zemlja – vesolje) 5.504B, 5.506A Radioastronomska 5.149, 5.504A		Satelitski sistemi (civilni): fiksna satelitska: (Zemlja – vesolje) VSAT: SNG/OB: ERC/REC 13-03 AES: 14 – 14,5 GHz ECC/DEC/(05)11 ESV: 14 – 14,5 GHz ECC/DEC/(05)10 mobilna satelitska Radioastronomska	
14,50 – 14,80 GHz	FIKSNA MOBILNA Storitev raziskovanja vesolja	Državna uporaba: 14,500 – 14,613 GHz 14,725 – 14,800 GHz	Obrambni sistemi: kopenski vojaški sistemi: NJFA Fiksna: točka-točka: ERC/REC 12-07 HCM	
14,80 – 15,35 GHz	FIKSNA MOBILNA Storitev raziskovanja vesolja	Državna uporaba: 14,8 – 15,033 GHz 15,145 – 15,350 GHz	Obrambni sistemi: kopenski vojaški sistemi: NJFA Fiksna: točka-točka: ERC/REC 12-07 HCM Radioastronomska: VLBI	
15,35 – 15,40 GHz	STORITEV SATELITSKEGA RAZISKOVANJA ZEMLJE (pasivno) RADIOASTRONOMSKA STORITEV VESOLJSKIH RAZISKAV (pasivno) 5.340	Državna souporaba	Radioastronomska: VLBI	
15,40 – 15,43 GHz	ZRAKOPLOVNA RADIONAVIGACIJSKA 5.511D		: radiolokacijska (civilna): Dopplerjevi radarji z visoko občutljivostjo za opazovanje premikov na tleh	
15,43 – 15,63 GHz	FIKSNA SATELITSKA (Zemlja – vesolje) 5.511A ZRAKOPLOVNA RADIONAVIGACIJSKA 5.511C		Satelitski sistemi (civilni): napajalne povezave: (Zemlja – vesolje) : radiolokacijska (civilna): Dopplerjevi radarji z visoko občutljivostjo za opazovanje premikov na tleh	
15,63 – 15,70 GHz	ZRAKOPLOVNA RADIONAVIGACIJSKA 5.511D		: radiolokacijska (civilna): Dopplerjevi radarji z visoko občutljivostjo za opazovanje premikov na tleh	

1	2	3	4	5
RADIO FREKVENČNI PAS	**RADIO KOMUNIKACIJSKA STORITEV**	**Državna uporaba/ Državna souporaba**	**Načrt uporabe radijskih frekvenc**	**PRILAGODITVE/ ZAHTEVE**
15,70 – 16,60 GHz	RADIOLOKACIJSKA	Državna uporaba	Obrambni sistemi radiolokacijska (vojaška): NJFA	
16,60 – 17,10 GHz	RADIOLOKACIJSKA Storitev vesoljskih raziskav (Zemlja – vesolje)	Državna souporaba	Obrambni sistemi radiolokacijska (vojaška): NJFA	
17,10 – 17,20 GHz	RADIOLOKACIJSKA Mobilna	Državna souporaba	Obrambni sistemi radiolokacijska (vojaška): NJFA SRD: Radiodeterminacijske aplikacije: GBSAR: 17,1 – 17,3 GHz 2006/771/EC(am) RTTE SC58	
17,20 – 17,30 GHz	STORITEV SATELITSKEGA RAZISKOVANJA ZEMLJE (aktivno) RADIOLOKACIJSKA STORITEV VESOLJSKIH RAZISKAV (aktivno) Mobilna 5.513A	Državna souporaba	Obrambni sistemi radiolokacijska (vojaška): NJFA SRD: Radiodeterminacijske aplikacije: GBSAR: 17,1 – 17,3 GHz 2006/771/EC(am) RTTE SC58	
17,30 – 17,70 GHz	FIKSNA SATELITSKA (Zemlja – vesolje) 5.516 FIKSNA SATELITSKA (vesolje – Zemlja) 5.516A, 5.516B	Državna souporaba	Obrambni sistemi radiolokacijska (vojaška): NJFA Satelitski sistemi (civilni): napajalne povezave: za BSS storitve (Zemlja – vesolje) ITU RR AP30A ECC/DEC/(05)08	
17,70 – 18,10 GHz	FIKSNA FIKSNA SATELITSKA (vesolje – Zemlja) 5.484A FIKSNA SATELITSKA (Zemlja – vesolje) 5.516		Fiksna: točka-točka: 17,70 – 19,70 GHz ERC/REC 12-03 HCM Satelitski sistemi (civilni): fiksna satelitska: (vesolje – Zemlja) ERC/DEC/(00)07 napajalne povezave: za BSS storitve (Zemlja – vesolje) ITU RR AP30A ROES	
18,10 – 18,40 GHz	FIKSNA FIKSNA SATELITSKA (vesolje – Zemlja) 5.484A FIKSNA SATELITSKA (Zemlja – vesolje 5.520 METEORLOŠKA SATELITSKA (vesolje – Zemlja) 5.519		Fiksna: točka-točka: 17,70 – 19,70 GHz ERC/REC 12-03 HCM Satelitski sistemi (civilni): fiksna satelitska: (vesolje – Zemlja) ROES Meteorološka: sateliti za opazovanje vremena	
18,40 – 18,60 GHz	FIKSNA FIKSNA SATELITSKA (vesolje – Zemlja) 5.484A MOBILNA		Fiksna: točka-točka: 17,70 – 19,70 GHz ERC/REC 12-03 HCM Satelitski sistemi (civilni): fiksna satelitska: (vesolje – Zemlja) ROES: ERC/DEC/(00)07	
18,60 – 18,80 GHz	STORITEV SATELITSKEGA RAZISKOVANJA ZEMLJE (pasivno) FIKSNA FIKSNA SATELITSKA (vesolje – Zemlja) 5.522B MOBILNA razen zrakoplovne mobilne Storitev vesoljskih raziskav (pasivno) 5.522A		Fiksna: točka-točka: 17,70 – 19,70 GHz ERC/REC 12-03 HCM Satelitski sistemi (civilni): fiksna satelitska: (vesolje – Zemlja) ROES: ERC/DEC/(00)07 EESS: pasivno	

1	2	3	4	5
RADIO FREKVENČNI PAS	**RADIO KOMUNIKACIJSKA STORITEV**	**Državna uporaba/ Državna souporaba**	**Načrt uporabe radijskih frekvenc**	**PRILAGODITVE/ ZAHTEVE**
18,80 – 19,30 GHz	FIKSNA FIKSNA SATELITSKA (vesolje – Zemlja 5.523A MOBILNA		Fiksna: točka-točka: 17,70 – 19,70 GHz ERC/REC 12-03 HCM Satelitski sistemi (civilni): fiksna satelitska: (vesolje – Zemlja) ROES: ERC/DEC/(00)07	
19,30 – 19,70 GHz	FIKSNA FIKSNA SATELITSKA (vesolje – Zemlja) (Zemlja – vesolje) 5.523B, 5.523C, 5.523D, 5.523E MOBILNA		Fiksna: točka-točka: 17,70 – 19,70 GHz ERC/REC 12-03 HCM Satelitski sistemi (civilni): fiksna satelitska: (vesolje – Zemlja) (Zemlja – vesolje) ROES ERC/DEC/(00)07	
19,70 – 20,10 GHz	FIKSNA SATELITSKA (vesolje – Zemlja) 5.484A, 5.516B Mobilna satelitska (vesolje – Zemlja) 5.525		Satelitski sistemi (civilni): fiksna satelitska: (vesolje – Zemlja) SIT/SUT HEST: 19,7 – 20,2 GHz ECC/DEC/(06)03 LEST: 19,7 – 20,2 GHz ECC/DEC/(06)02 ROES ECC/DEC/(05)08 Mobilna satelitska: (vesolje – Zemlja)	
20,10 – 20,20 GHz	FIKSNA SATELITSKA (vesolje – Zemlja) 5.484A, 5.516B MOBILNA SATELITSKA(vesolje – Zemlja) 5.525, 5.526, 5.527, 5.528		Satelitski sistemi (civilni): fiksna satelitska: (vesolje – Zemlja) SIT/SUT HEST: 19,7 – 20,2 GHz ECC/DEC/(06)03 LEST: 19,7 – 20,2 GHz ECC/DEC/(06)02 ROES ECC/DEC/(05)08	
20,20 – 21,20 GHz	FIKSNA SATELITSKA (vesolje – Zemlja) MOBILNA SATELITSKA(vesolje – Zemlja) Storitev standardne frekvence in časovnih signalov satelitska (vesolje – Zemlja)	Državna uporaba	Obrambni sistemi: satelitski sistemi (vojaški): NJFA	
21,20 – 21,40 GHz	STORITEV SATELITSKEGA RAZISKOVANJA ZEMLJE (pasivno) FIKSNA MOBILNA STORITEV VESOLJSKIH RAZISKAV (pasivno)		Fiksna: točka-točka: SAP/SAB točka-točka video povezave ERC/REC 25-10	
21,40 – 22 GHz	RADIODIFUZNA SATELITSKA 5.530 5.208B		Radiodifuzna: radiodifuzna (prizemeljska): DVB-T: HDTV Fiksna: točka-točka: SAP/SAB točka-točka video povezave: ERC/REC 25-10 SRD UWB: avtomobilski SRR: 21,65 – 26,65 GHz 2005/50/EC RTTE SC52	

1	2	3	4	5
RADIO FREKVENČNI PAS	**RADIO KOMUNIKACIJSKA STORITEV**	**Državna uporaba/ Državna souporaba**	**Načrt uporabe radijskih frekvenc**	**PRILAGODITVE/ ZAHTEVE**
22 – 22,21 GHz	FIKSNA MOBILNA razen zrakoplovne mobilne RADIOASTRONOMSKA STORITEV VESOLJSKIH RAZISKAV (pasivno 5.149		Fiksna: točka-točka: 22,0 – 22,6 GHz ERC/REC T/R 13-02: Dodatek A SAP/SAB točka-točka video povezave: ERC/REC 25-10 HCM Radioastronomska SRD UWB: avtomobilski SRR: 21,65 – 26,65 GHz 2005/50/EC RTTE SC52	
22,21 – 22,50 GHz	SATELITSKO RAZISKOVANJE ZEMLJE (pasivno) FIKSNA MOBILNA razen zrakoplovne mobilne RADIOASTRONOMSKA STORITEV VESOLJSKIH RAZISKAV (pasivno) 5.149, 5.532		Fiksna: točka-točka: 22,0 – 22,6 GHz ERC/REC T/R 13-02: Dodatek A SAP/SAB točka-točka video povezave: ERC/REC 25-10 HCM SRD UWB: avtomobilski SRR: 21,65 – 26,65 GHz 2005/50/EC RTTE SC52	
22,50 – 22,55 GHz	FIKSNA MOBILNA RADIOASTRONOMSKA STORITEV VESOLJSKIH RAZISKAV (pasivno)		Fiksna: točka-točka: 22,0 – 22,6 GHz ERC/REC T/R 13-02: Dodatek A SAP/SAB točka-točka video povezave: ERC/REC 25-10 HCM SRD UWB: avtomobilski SRR: 21,65 – 26,65 GHz 2005/50/EC RTTE SC52	
22,55 – 22.6 GHz	FIKSNA MEDSATELITSKA 5.338A MOBILNA RADIOASTRONOMSKA STORITEV VESOLJSKIH RAZISKAV (pasivno)		Fiksna: točka-točka: 22,0 – 22,6 GHz ERC/REC T/R 13-02: Dodatek A SAP/SAB točka-točka video povezave: ERC/REC 25-10 HCM SRD UWB: avtomobilski SRR: 21,65 – 26,65 GHz 2005/50/EC RTTE SC52	
22,6 – 23 GHz	FIKSNA MEDSATELITSKA 5.338A MOBILNA RADIOASTRONOMSKA STORITEV VESOLJSKIH RAZISKAV (pasivno) 5.149		Fiksna: točka-točka: SAP/SAB točka-točka video povezave: ERC/REC 25-10 Radioastronomska 22,81 – 22,86 GHz SRD UWB: avtomobilski SRR: 21,65 – 26,65 GHz 2005/50/EC RTTE SC52	

1	2	3	4	5
RADIO FREKVENČNI PAS	**RADIO KOMUNIKACIJSKA STORITEV**	**Državna uporaba/ Državna souporaba**	**Načrt uporabe radijskih frekvenc**	**PRILAGODITVE/ ZAHTEVE**
23 – 23,55 GHz	FIKSNA MEDSATELITSKA 5.338A MOBILNA RADIOASTRONOMSKA 5.149		Fiksna: točka-točka: 23,0 – 23,6 GHz ERC/REC T/R 13-02: Dodatek A SAP/SAB točka-točka video povezave: ERC/REC 25-10 HCM Radioastronomska 23,07 – 23,12 GHz SRD UWB: avtomobilski SRR: 21,65 – 26,65 GHz 2005/50/EC RTTE SC52	
23,55 – 23,60 GHz	FIKSNA MEDSATELITSKA MOBILNA		Fiksna: točka-točka: 23,0 – 23,6 GHz ERC/REC T/R 13-02: Dodatek A SAP/SAB točka-točka video povezave: ERC/REC 25-10 HCM SRD UWB: avtomobilski SRR: 21,65 – 26,65 GHz 2005/50/EC RTTE SC52	
23,60 – 24 GHz	STORITEV SATELITSKEGA RAZISKOVANJA ZEMLJE (pasivno) RADIOASTRONOMSKA STORITEV VESOLJSKIH RAZISKAV (pasivno) 5.340		Radioastronomska SRD UWB: avtomobilski SRR: 21,65 – 26,65 GHz 2005/50/EC RTTE SC52	
24 – 24,05 GHz	RADIOAMATERSKA RADIOAMATERSKA SATELITSKA 5.150		Fiksna: točka-točka: SAP/SAB točka-točka video povezave: ERC/REC 25-10 : radioamaterska maks. moč erp 300W ERC/REC T/R 61-01 ERC/REC T/R 61-02 SpA PURF RAS SRD: nespecifične naprave: 24.00-24.25 GHz ERC/REC 70-03 UWB: avtomobilski SRR: 21,65 – 26,65 GHz 2005/50/EC RTTE SC52 : ISM	

1	2	3	4	5
RADIO FREKVENČNI PAS	**RADIO KOMUNIKACIJSKA STORITEV**	**Državna uporaba/ Državna souporaba**	**Načrt uporabe radijskih frekvenc**	**PRILAGODITVE/ ZAHTEVE**
24,05 – 24,25 GHz	RADIOLOKACIJSKA Radioamaterska Storitev satelitskega raziskovanja Zemlje (aktivno) Fiksna Mobilna 5.150	Državna souporaba	Obrambni sistemi: radiolokacijska (vojaška): NJFA Meteorološka: sateliti za opazovanje vremena: satelitsko opazovanje dežja Fiksna: točka-točka: SAP/SAB točka-točka video povezave: ERC/REC 25-10 : radioamaterska: maks. moč erp 300W ERC/REC T/R 61-01 ERC/REC T/R 61-02 SpA PURF RAS SRD: nespecifične naprave: 24.00-24.25 GHz ERC/REC 70-03 24.15-24.25 GHz 2006/771/EC(am) RTTE SC58 Radiodeterminacijske aplikacije: senzorji premikanja in naprave za alarmiranje: 24.05-24.25 GHz ERC/REC 70-03 24.15-24.175 GHz RTTE SC27 TLPR: 24,05 – 27,0 GHz 2006/771/EC(am) RTTE SC58 UWB: avtomobilski SRR: 21,65 – 26,65 GHz Tx: 24,05-24,25 GHz 2005/50/EC RTTE SC52 : ISM	
24,25 – 24,45 GHz	FIKSNA MOBILNA		Fiksna: točka-točka: začasni enosmerni linki SAP/SAB točka-točka video povezave: ERC/REC 25-10 SRD: UWB: avtomobilski SRR: 21,65 – 26,65 GHz 2005/50/EC RTTE SC52 Radiodeterminacijske aplikacije: TLPR: 24,05 – 27,0 GHz 2006/771/EC(am) RTTE SC58	
24,45 – 24,50 GHz	FIKSNA MOBILNA		Fiksna: točka-točka: začasni enosmerni linki SAP/SAB točka-točka video povezave: ERC/REC 25-10 SRD: UWB: avtomobilski SRR: 21,65 – 26,65 GHz 2005/50/EC RTTE SC52 Radiodeterminacijske aplikacije: TLPR: 24,05 – 27,0 GHz 2006/771/EC(am) RTTE SC58	

1	2	3	4	5
RADIO FREKVENČNI PAS	**RADIO KOMUNIKACIJSKA STORITEV**	**Državna uporaba/ Državna souporaba**	**Načrt uporabe radijskih frekvenc**	**PRILAGODITVE/ ZAHTEVE**
24,50 – 24,75 GHz	FIKSNA		Fiksna: točka-točka: točka-več točk: BWA: CRS ERC/REC/(00)05 ECC Rep 076 24,549 – 25,053 GHz FWA 26GHz ERC/REC T/R 13-02: Dodatek B HCM SRD: UWB: avtomobilski SRR: 21,65 – 26,65 GHz 2005/50/EC RTTE SC52 Radiodeterminacijske aplikacije: TLPR: 24,05 – 27,0 GHz 2006/771/EC(am) RTTE SC58	
24,75 – 25,25 GHz	FIKSNA		Fiksna: točka-točka: točka-več točk: BWA: CRS ERC/REC/(00)05 ECC Rep 076 24,549 – 25,053 GHz FWA 26GHz ERC/REC T/R 13-02: Dodatek B HCM SRD: UWB: avtomobilski SRR: 21,65 – 26,65 GHz 2005/50/EC RTTE SC52 Radiodeterminacijske aplikacije: TLPR: 24,05 – 27,0 GHz 2006/771/EC(am) RTTE SC58	
25,25 – 25,50 GHz	FIKSNA MEDSATELITSKA 5.536 MOBILNA Storitev standardne frekvence in časovnih signalov satelitska (Zemlja – vesolje)	Državna souporaba	Fiksna: točka-točka točka-več točk: BWA: CRS ERC/REC/(00)05 ECC Rep 076 ERC/REC T/R 13-02: Dodatek B HCM SRD: UWB: avtomobilski SRR: 21,65 – 26,65 GHz 2005/50/EC RTTE SC52 Radiodeterminacijske aplikacije: TLPR: 24,05 – 27,0 GHz 2006/771/EC(am) RTTE SC58	

1	2	3	4	5
RADIO FREKVENČNI PAS	**RADIO KOMUNIKACIJSKA STORITEV**	**Državna uporaba/ Državna souporaba**	**Načrt uporabe radijskih frekvenc**	**PRILAGODITVE/ ZAHTEVE**
25,50 – 26,50 GHz	STORITEV SATELITSKEGA RAZISKOVANJA ZEMLJE (vesolje – Zemlja) FIKSNA MEDSATELITSKA 5.536 MOBILNA STORITEV VESOLJSKIH RAZISKAV (vesolje – Zemlja) Storitev standardne frekvence in časovnih signalov satelitska (Zemlja – vesolje) 5.536A	Državna souporaba	Fiksna: točka-točka: točka-več točk: BWA: TS ERC/REC/(00)05 ECC Rep 076 25,557 – 26,061 GHz FWA 26GHz ERC/REC T/R 13-02: Dodatek B HCM SRD: UWB: avtomobilski SRR: 21,65 – 26,65 GHz 2005/50/EC RTTE SC52 Radiodeterminacijske aplikacije: TLPR: 24,05 – 27,0 GHz 2006/771/EC(am) RTTE SC58	
26,50 – 27,50 GHz	FIKSNA MEDSATELITSKA 5.536 MOBILNA	Državna uporaba	Obrambni sistemi: kopenski vojaški sistemi: NJFA SRD: UWB: avtomobilski SRR: 21,65 – 26,65 GHz 2005/50/EC RTTE SC52 Radiodeterminacijske aplikacije: TLPR: 24,05 – 27,0 GHz 2006/771/EC(am) RTTE SC58	
27,50 – 28,50 GHz	FIKSNA FIKSNA SATELITSKA (Zemlja – vesolje), (vesolje – Zemlja) 5.484A, 5.516B, 5.539 5.538, 5.540		Fiksna: točka-točka: točka-več točk: BWA: CRS ERC/REC/(01)03 27,9405 – 28,4445 GHz FWA 28 GHz ERC/REC T/R 13-02: Dodatek C ECC Rep 076 HCM Satelitski sistemi (civilni): fiksna satelitska: (Zemlja – vesolje) napajalni linki: za HDTV ECC/DEC/(05)01	
28,50 – 29,10 GHz	FIKSNA FIKSNA SATELITSKA (Zemlja – vesolje) 5.484A, 5.516B, 5.523A, 5.539 Storitev satelitskega raziskovanja Zemlje (Zemlja – vesolje) 5.541 5.540		Fiksna: točka-točka: točka-več točk: BWA: TS ERC/REC/(01)03 ERC/REC T/R 13-02: Dodatek C ECC Rep 076 HCM Satelitski sistemi (civilni): fiksna satelitska: (Zemlja – vesolje) napajalni linki: za HDTV ECC/DEC/(05)01	

1	2	3	4	5
RADIO FREKVENČNI PAS	**RADIO KOMUNIKACIJSKA STORITEV**	**Državna uporaba/ Državna souporaba**	**Načrt uporabe radijskih frekvenc**	**PRILAGODITVE/ ZAHTEVE**
29,10 – 29,50 GHz	FIKSNA FIKSNA SATELITSKA (Zemlja – vesolje) 5.516B, 5.523C, 5.523E, 5.535A, 5.539, 5.541A Storitev satelitskega raziskovanja Zemlje (Zemlja – vesolje) 5.541 5.540		Fiksna: točka-točka: točka-več točk: BWA: TS ERC/REC/(01)03 28,9485 – 29,4525 GHz FWA 28 GHz ERC/REC T/R 13-02: Dodatek C ECC Rep 076 HCM Satelitski sistemi (civilni): fiksna satelitska: (Zemlja – vesolje) napajalni linki: za HDTV ECC/DEC/(05)01	
29,50 – 29,90 GHz	FIKSNA SATELITSKA (Zemlja – vesolje) 5.484A, 5.516B, 5.539 Storitev satelitskega raziskovanja Zemlje (Zemlja-vesolje 5.541 Mobilna satelitska (Zemlja – vesolje) 5.540		Satelitski sistemi (civilni): fiksna satelitska: (Zemlja – vesolje) ECC/DEC/(05)08 SIT/SUT HEST: 29,5 – 30 GHz ECC/DEC/(06)03 LEST: 29,5 – 30 GHz ECC/DEC/(06)02	
29,90 – 30,00 GHz	FIKSNA SATELITSKA (Zemlja – vesolje) 5.484A, 5.516B, 5.539 MOBILNA SATELITSKA(Zemlja – vesolje) Storitev satelitskega raziskovanja Zemlje (Zemlja – vesolje) 5.541, 5.543 5.525, 5.526, 5.527, 5.538, 5.540		Satelitski sistemi (civilni): fiksna satelitska: (Zemlja – vesolje) ECC/DEC/(05)08 SIT/SUT HEST: 29,5 – 30 GHz ECC/DEC/(06)03 LEST: 29,5 – 30 GHz ECC/DEC/(06)02	
30 – 31 GHz	FIKSNA SATELITSKA (Zemlja – vesolje) (vesolje – Zemlja) 5.338A MOBILNA SATELITSKA(Zemlja – vesolje) Storitev standardne frekvence in časovnih signalov satelitska (vesolje – Zemlja)	Državna uporaba	Obrambni sistemi: satelitski sistemi (vojaški): NJFA	
31 – 31,30 GHz	FIKSNA 5.338A MOBILNA Storitev standardne frekvence in časovnih signalov satelitsko (vesolje – Zemlja) 5.149		Fiksna: točka-točka: TDD ECC/REC/(02)02 Radioastronomska	
31,30 – 31,50 GHz	STORITEV SATELITSKEGA RAZISKOVANJA ZEMLJE (pasivno) RADIOASTRONOMSKA STORITEV VESOLJSKIH RAZISKAV (pasivno) 5.340		Radioastronomska	
31,50 – 31,80 GHz	STORITEV SATELITSKO RAZISKOVANJE ZEMLJE (pasivno) RADIOASTRONOMSKA STORITEV VESOLJSKIH RAZISKAV (pasivno) Fiksna Mobilna razen zrakoplovne mobilne 5.149		Fiksna Radioastronomska	
31,80 – 32 GHz	FIKSNA 5.547A RADIONAVIGACIJSKA STORITEV VESOLJSKIH RAZISKAV (globoko vesolje) (vesolje – Zemlja) 5.547, 5.548		Fiksna: točka-točka: točka-več točk: HDFS: 31,8 – 33,4 GHz ECC/REC/(04)06 ERC/REC/(01)02 HCM	

1	2	3	4	5
RADIO FREKVENČNI PAS	**RADIO KOMUNIKACIJSKA STORITEV**	**Državna uporaba/ Državna souporaba**	**Načrt uporabe radijskih frekvenc**	**PRILAGODITVE/ ZAHTEVE**
32 – 32,30 GHz	FIKSNA 5.547A RADIONAVIGACIJSKA STORITEV VESOLJSKIH RAZISKAV (globoko vesolje) (vesolje – Zemlja) 5.547, 5.548		Fiksna: točka-točka: točka-več točk: HDFS: 31,8 – 33,4 GHz ECC/REC/(04)06 ERC/REC/(01)02 HCM	
32,30 – 33 GHz	FIKSNA 5.547A MEDSATELITSKA RADIONAVIGACIJSKA 5.547, 5.548		Fiksna: točka-točka: točka-več točk: HDFS: 31,8 – 33,4 GHz ECC/REC/(04)06 ERC/REC/(01)02 HCM	
33 – 33,40 GHz	FIKSNA 5.547A RADIONAVIGACIJSKA 5.547		Fiksna: točka-točka: točka-več točk: HDFS: 31,8 – 33,4 GHz ECC/REC/(04)06 ERC/REC/(01)02 HCM	
33,40 – 34,20 GHz	RADIOLOKACIJSKA	Državna uporaba	Obrambni sistemi: radiolokacijska (vojaška): NJFA	
34,20 – 34,70 GHz	RADIOLOKACIJSKA STORITEV VESOLJSKIH RAZISKAV (globoko vesolje) (Zemlja – vesolje)	Državna uporaba	Obrambni sistemi: radiolokacijska (vojaška): NJFA	
34,70 – 35,20 GHz	RADIOLOKACIJSKA Storitev vesoljskih raziskav	Državna uporaba	Obrambni sistemi: radiolokacijska (vojaška): NJFA	
35,20 – 35,5 GHz	STORITEV METEOROLOŠKE PODPORE RADIOLOKACIJSKA	Državna uporaba	Obrambni sistemi: radiolokacijska (vojaška): NJFA	
35,5 – 36 GHz	STORITEV METEOROLOŠKE PODPORE STORITEV SATELITSKEGA RAZISKOVANJA ZEMLJE (aktivno) RADIOLOKACIJSKA STORITEV VESOLJSKIH RAZISKAV (aktivno) 5.549A	Državna uporaba	Obrambni sistemi: radiolokacijska (vojaška): NJFA	
36 – 37 GHz	STORITEV SATELITSKEGA RAZISKOVANJA ZEMLJE (pasivno) FIKSNA MOBILNA STORITEV VESOLJSKIH RAZISKAV (pasivno) Radioastronomska 5.149, 5.550A	Državna uporaba	Obrambni sistemi: kopenski vojaški sistemi: NJFA Radioastronomska: 36,43 – 36,5 GHz	
37 – 37,50 GHz	FIKSNA MOBILNA STORITEV VESOLJSKIH RAZISKAV (vesolje – Zemlja) 5.547	Državna souporaba	Fiksna: točka-točka: HDFS: 37 – 39,5 GHz ERC/REC T/R 12-01 HCM NJFA	
37,50 – 38 GHz	FIKSNA FIKSNA SATELITSKA (vesolje – Zemlja) MOBILNA STORITEV VESOLJSKIH RAZISKAV(vesolje – Zemlja) Storitev satelitskega raziskovanja Zemlje (vesolje – Zemlja) 5.547	Državna souporaba	Fiksna: točka-točka: HDFS: 37 – 39,5 GHz ERC/REC T/R 12-01 HCM NJFA Satelitski sistemi (civilni): fiksna satelitska: (vesolje – Zemlja) ERC/DEC/(00)02 NJFA	
38 – 39,50 GHz	FIKSNA FIKSNA SATELITSKA (vesolje – Zemlja) MOBILNA Storitev satelitskega raziskovanja Zemlje (vesolje – Zemlja) 5.547	Državna souporaba	Fiksna: točka-točka: HDFS: 37 – 39,5 GHz ERC/REC T/R 12-01 HCM NJFA Satelitski sistemi (civilni): fiksna satelitska: (vesolje – Zemlja) ERC/DEC/(00)02 NJFA	

1	2	3	4	5
RADIO FREKVENČNI PAS	**RADIO KOMUNIKACIJSKA STORITEV**	**Državna uporaba/ Državna souporaba**	**Načrt uporabe radijskih frekvenc**	**PRILAGODITVE/ ZAHTEVE**
39,50 – 40 GHz	FIKSNA FIKSNA SATELITSKA (vesolje – Zemlja) 5.516B MOBILNA MOBILNA SATELITSKA(vesolje – Zemlja) Storitev satelitskega raziskovanja Zemlje (vesolje – Zemlja) 5.547	Državna souporaba	Satelitski sistemi (civilni): fiksna satelitska: (vesolje – Zemlja) ERC/DEC/(00)02 NJFA	
40 – 40,50 GHz	FIKSNA FIKSNA SATELITSKA (vesolje – Zemlja) 5.516B MOBILNA MOBILNA SATELITSKA(vesolje – Zemlja) STORITEV VESOLJSKIH RAZISKAV(Zemlja – vesolje) Storitev satelitskega raziskovanja Zemlje (vesolje – Zemlja)	Državna souporaba	Satelitski sistemi (civilni): fiksna satelitska: (vesolje – Zemlja) ERC/DEC/(00)02 NJFA	
40,50 – 41,00 GHz	FIKSNA FIKSNA SATELITSKA (vesolje – Zemlja) RADIODIFUZNA RADIODIFUZNA SATELITSKA Mobilna 5.547		Satelitski sistemi (civilni): fiksna satelitska: (vesolje – Zemlja) ECC/DEC/(02)04 Fiksna: točka-več točk: MWS: ERC/DEC/(99)15 ECC/REC/(01)04	
41,00 – 42,50 GHz	FIKSNA RADIODIFUZNA RADIODIFUZNA SATELITSKA Mobilna 5.547, 5.551H, 5.551I		Satelitski sistemi (civilni): fiksna satelitska: (vesolje – Zemlja) ECC/DEC/(02)04 Fiksna: točka-več točk: MWS: ERC/DEC/(99)15 ECC/REC/(01)04	
42,50 – 43,50 GHz	FIKSNA FIKSNA SATELITSKA (Zemlja – vesolje) 5.552 MOBILNA razen zrakoplovne mobilne RADIOASTRONOMSKA 5.149, 5.547		Satelitski sistemi (civilni): fiksna satelitska: (vesolje – Zemlja) ECC/DEC/(02)04 Fiksna: točka-več točk: MWS: ERC/DEC/(99)15 ECC/REC/(01)04 Radioastronomska: opazovanje spektralnih črt	
43,50 – 47,00 GHz	MOBILNA 5.553 MOBILNA SATELITSKA RADIONAVIGACIJSKA RADIONAVIGACIJSKA SATELITSKA 5.554	Državna uporaba: 43,5 – 45,5 GHz	Obrambni sistemi: kopenski vojaški sistemi: 43,5 – 45,5 GHz NJFA	
47 – 47,20 GHz	RADIOAMATERSKA RADIOAMATERSKA SATELITSKA		: radioamaterska: 47 – 48,5 GHz maks. moč erp 300W ERC/REC T/R 61-01 ERC/REC T/R 61-02 SpA PURF RAS	
47,20 – 47,50 GHz	FIKSNA FIKSNA SATELITSKA (Zemlja – vesolje) 5.552 MOBILNA Radioamaterska 5.552A		Fiksna Satelitski sistemi (civilni): napajalne povezave: za BSS storitve (Zemlja – vesolje) 47,2 – 49,2 GHz : HAPS radioamaterska: 47 – 48,5 GHz maks. moč erp 300W ERC/REC T/R 61-01 ERC/REC T/R 61-02 SpA PURF RAS	

1	2	3	4	5
RADIO FREKVENČNI PAS	**RADIO KOMUNIKACIJSKA STORITEV**	**Državna uporaba/ Državna souporaba**	**Načrt uporabe radijskih frekvenc**	**PRILAGODITVE/ ZAHTEVE**
47,50 – 47,90 GHz	FIKSNA FIKSNA SATELITSKA (Zemlja – vesolje) 5.552 FIKSNA SATELITSKA (vesolje – Zemlja) 5.516B, 5.554A MOBILNA Radioamaterska		Satelitski sistemi (civilni): fiksna satelitska: (Zemlja – vesolje) HDFSS: ECC/DEC/(05)08 napajalne povezave: za BSS storitve (Zemlja – vesolje) 47,2 – 49,2 GHz : radioamaterska: 47 – 48,5 GHz maks. moč erp 300W ERC/REC T/R 61-01 ERC/REC T/R 61-02 SpA PURF RAS	
47,90 – 48,20 GHz	FIKSNA SATELITSKA (Zemlja – vesolje) 5.552 MOBILNA Fiksna Radioamaterska 5.552A		Fiksna Satelitski sistemi (civilni): napajalne povezave: za BSS storitve (Zemlja – vesolje) 47,2 – 49,2 GHz : HAPS radioamaterska: 47 – 48,5 GHz maks. moč erp 300W ERC/REC T/R 61-01 ERC/REC T/R 61-02 SpA PURF RAS	
48,20 – 48,54 GHz	FIKSNA FIKSNA SATELITSKA (Zemlja – vesolje) 5.552 FIKSNA SATELITSKA (vesolje – Zemlja) 5.516B, 5.554A, 5.555B MOBILNA Radioamaterska		Fiksna: točka-točka: 48,5 – 50,2 GHz ERC/REC 12-10 Satelitski sistemi (civilni): fiksna satelitska: (Zemlja – vesolje) HDFSS: ECC/DEC/(05)08 napajalne povezave: za BSS storitve (Zemlja – vesolje) 47,2 – 49,2 GHz : radioamaterska: 47 – 48,5 GHz maks. moč erp 300W ERC/REC T/R 61-01 ERC/REC T/R 61-02 SpA PURF RAS	
48,54 – 49,44 GHz	FIKSNA FIKSNA SATELITSKA (Zemlja – vesolje) 5.552 MOBILNA RADIOASTRONOMSKA 5.555 5.149, 5.340		Fiksna: točka-točka: 48,5 – 50,2 GHz ERC/REC 12-10 Satelitski sistemi (civilni): napajalne povezave: za BSS storitve (Zemlja – vesolje) 47,2 – 49,2 GHz Radioastronomska: opazovanje spektralnih črt: 48,94 – 49,04 GHz	
49,44 – 50,20 GHz	FIKSNA FIKSNA SATELITSKA (Zemlja – vesolje) 5.338A, 5.552 FIKSNA SATELITSKA (vesolje – Zemlja) 5.516B, 5.554A, 5.555B MOBILNA		Fiksna: točka-točka: 48,5 – 50,2 GHz ERC/REC 12-10 Satelitski sistemi (civilni): fiksna satelitska: (vesolje – Zemlja) ECC/DEC/(05)08	
50,20 – 50,40 GHz	STORITEV SATELITSKEGA RAZISKOVANJA ZEMLJE (pasivno) STORITEV VESOLJSKIH RAZISKAV (pasivno) 5.340		Satelitski sistemi (civilni): EESS: pasivno	
50,40 – 51,40 GHz	FIKSNA FIKSNA SATELITSKA (Zemlja – vesolje) 5.338A MOBILNA Mobilna satelitska (Zemlja – vesolje)	Državna uporaba	Obrambni sistemi: satelitski sistemi (vojaški): NJFA	
51,40 – 52,6 GHz	FIKSNA 5.338A MOBILNA 5.547, 5.556		Fiksna: točka-točka: HDFS: 51,4 – 52,6 GHz ERC/REC 12-11	

1	2	3	4	5
RADIO FREKVENČNI PAS	**RADIO KOMUNIKACIJSKA STORITEV**	**Državna uporaba/ Državna souporaba**	**Načrt uporabe radijskih frekvenc**	**PRILAGODITVE/ ZAHTEVE**
52,6 – 54,25 GHz	STORITEV SATELITSKEGA RAZISKOVANJA ZEMLJE (pasivno) STORITEV VESOLJSKIH RAZISKAV (pasivno) 5.340, 5.556		Satelitski sistemi (civilni): EESS: pasivno meritev temperature atmosfere 52,6 – 59,3 GHz	
54,25 – 55,78 GHz	STORITEV SATELITSKEGA RAZISKOVANJA ZEMLJE (pasivno) MEDSATELITSKA 5.556A STORITEV VESOLJSKIH RAZISKAV (pasivno)		Satelitski sistemi (civilni): EESS: pasivno meritev temperature atmosfere 52,6 – 59,3 GHz	
55,78 – 56,9 GHz	STORITEV SATELITSKEGA RAZISKOVANJA ZEMLJE (pasivno) FIKSNA 5.557A MEDSATELITSKA 5.556A MOBILNA 5.558 STORITEV VESOLJSKIH RAZISKAV (pasivno) 5.547		Fiksna: točka-točka: HDFS: 55,78 – 57,0 GHz ERC/REC 12-12 Satelitski sistemi (civilni): EESS: pasivno meritev temperature atmosfere 52,6 – 59,3 GHz	
56,9 – 57,0 GHz	STORITEV SATELITSKEGA RAZISKOVANJA ZEMLJE (pasivno) FIKSNA MEDSATELITSKA 5.558A MOBILNA 5.558 STORITEV VESOLJSKIH RAZISKAV (pasivno) 5.547		Fiksna: točka-točka: HDFS: 55,78 – 57,0 GHz ERC/REC 12-12 Satelitski sistemi (civilni): EESS: pasivno meritev temperature atmosfere 52,6 – 59,3 GHz	
57 – 58,2 GHz	STORITEV SATELITSKEGA RAZISKOVANJA ZEMLJE (pasivno) FIKSNA MEDSATELITSKA 5.556A MOBILNA 5.558 STORITEV VESOLJSKIH RAZISKAV (pasivno) 5.547		Fiksna: točka-točka: HDFS: 57 – 59.0 GHz ERC/REC 12-09 Satelitski sistemi (civilni): EESS: pasivno meritev temperature atmosfere 52,6 – 59,3 GHz SRD: Radiodeterminacijske aplikacije: TLPR: 57 – 64 GHz 2006/771/EC(am) RTTE SC58 širokopasovni podatkovni sistemi: 57 – 66 GHz 2006/771/EC(am) RTTE SC58	Možni pas za MGWS.
58,20 – 59 GHz	STORITEV SATELITSKEGA RAZISKOVANJA ZEMLJE (pasivno) FIKSNA MOBILNA STORITEV VESOLJSKIH RAZISKAV (pasivno) 5.547, 5.556		Fiksna: točka-točka: HDFS: 57 – 59.0 GHz ERC/REC 12-09 Satelitski sistemi (civilni): EESS: pasivno meritev temperature atmosfere 52,6 – 59,3 GHz SRD: Radiodeterminacijske aplikacije: TLPR: 57 – 64 GHz 2006/771/EC(am) RTTE SC58 širokopasovni podatkovni sistemi: 57 – 66 GHz 2006/771/EC(am) RTTE SC58	Možni pas za MGWS.

1	2	3	4	5
RADIO FREKVENČNI PAS	**RADIO KOMUNIKACIJSKA STORITEV**	**Državna uporaba/ Državna souporaba**	**Načrt uporabe radijskih frekvenc**	**PRILAGODITVE/ ZAHTEVE**
59 – 59,3 GHz	STORITEV SATELITSKEGA RAZISKOVANJA ZEMLJE (pasivno) FIKSNA MEDSATELITSKA 5.556A MOBILNA 5.558 RADIOLOKACIJSKA 5.559 STORITEV VESOLJSKIH RAZISKAV (pasivno)	Državna uporaba	Obrambni sistemi: kopenski vojaški sistemi: NJFA Satelitski sistemi (civilni): EESS: pasivno meritev temperature atmosfere 52,6 – 59,3 GHz SRD: Radiodeterminacijske aplikacije: TLPR: 57 – 64 GHz 2006/771/EC(am) RTTE SC58 širokopasovni podatkovni sistemi: 57 – 66 GHz 2006/771/EC(am) RTTE SC58	Možni pas za MGWS.
59,3 – 61 GHz	FIKSNA MEDSATELITSKA MOBILNA 5.558 RADIOLOKACIJSKA 5.559	Državna uporaba	Obrambni sistemi: kopenski vojaški sistemi: NJFA SRD: Radiodeterminacijske aplikacije: TLPR: 57 – 64 GHz 2006/771/EC(am) RTTE SC58 širokopasovni podatkovni sistemi: 57 – 66 GHz 2006/771/EC(am) RTTE SC58	Možni pas za MGWS (Rep114).
61 – 61,5 GHz	FIKSNA MEDSATELITSKA MOBILNA 5.558 RADIOLOKACIJSKA 5.559 5.138	Državna souporaba	Obrambni sistemi: kopenski vojaški sistemi: NJFA SRD: nespecifične naprave: 2006/771/EC(am) RTTE SC58 Radiodeterminacijske aplikacije: TLPR: 57 – 64 GHz 2006/771/EC(am) RTTE SC58 širokopasovni podatkovni sistemi: 57 – 66 GHz 2006/771/EC(am) RTTE SC58 : ISM	Možni pas za MGWS (Rep114).
61,5 – 63 GHz	FIKSNA MEDSATELITSKA MOBILNA 5.558 RADIOLOKACIJSKA 5.559	Državna souporaba	Obrambni sistemi: kopenski vojaški sistemi: NJFA Kopenska mobilna: širokopasovni sistemi: 62- 63 GHz SRD: Radiodeterminacijske aplikacije: TLPR: 57 – 64 GHz 2006/771/EC(am) RTTE SC58 širokopasovni podatkovni sistemi: 57 – 66 GHz 2006/771/EC(am) RTTE SC58	Možni pas za MGWS (Rep114).
63 – 64 GHz	FIKSNA MEDSATELITSKA MOBILNA 5.558 RADIOLOKACIJSKA 5.559		Kopenska mobilna: ITS: ECC/DEC/(09)01 SRD: Radiodeterminacijske aplikacije: TLPR: 57 – 64 GHz 2006/771/EC(am) RTTE SC58 RTTT: ECC/DEC/(02)01 širokopasovni podatkovni sistemi: 57 – 66 GHz 2006/771/EC(am) RTTE SC58	Možni pas za MGWS (Rep113)

1	2	3	4	5
RADIO FREKVENČNI PAS	**RADIO KOMUNIKACIJSKA STORITEV**	**Državna uporaba/ Državna souporaba**	**Načrt uporabe radijskih frekvenc**	**PRILAGODITVE/ ZAHTEVE**
64 – 65 GHz	FIKSNA MEDSATELITSKA MOBILNA razen zrakoplovne mobilne 5.547, 5.556		Fiksna: točka-točka: HDFS: 64 – 66 GHz ECC/REC/(05)02 SRD: širokopasovni podatkovni sistemi: 57 – 66 GHz 2006/771/EC(am) RTTE SC58	Možni pas za MGWS (Rep114).
65 – 66 GHz	STORITEV SATELITSKEGA RAZISKOVANJA ZEMLJE FIKSNA MEDSATELITSKA MOBILNA razen zrakoplovne mobilne STORITEV VESOLJSKIH RAZISKAV 5.547		Fiksna: točka-točka: HDFS: 64 – 66 GHz ECC/REC/(05)02 SRD: širokopasovni podatkovni sistemi: 57 – 66 GHz 2006/771/EC(am) RTTE SC58	Možni pas za MGWS (Rep114).
66 – 71 GHz	MEDSATELITSKA MOBILNA 5.553, 5.558 MOBILNA SATELITSKA RADIONAVIGACIJSKA RADIONAVIGACIJSKA SATELITSKA 5.554			
71 – 74 GHz	FIKSNA FIKSNA SATELITSKA (vesolje – Zemlja) MOBILNA MOBILNA SATELITSKA(vesolje – Zemlja)	Državna uporaba	Obrambni sistemi: satelitski sistemi (vojaški): NJFA	Možni pas za MGWS.
74 – 75,5 GHz	FIKSNA FIKSNA SATELITSKA (vesolje – Zemlja) MOBILNA RADIODIFUZNA RADIODIFUZNA SATELITSKA Storitev vesoljskih raziskav (vesolje – Zemlja) 5.561		Fiksna: točka-točka: 74 – 76 GHz ECC/REC/(05)07 Radioastronomska: VLBI SRD: Radiodeterminacijske aplikacije: TLPR: 75 – 85 GHz 2006/771/EC(am) RTTE SC58	Možni pas za MGWS.
75,5 – 76 GHz	FIKSNA FIKSNA SATELITSKA (vesolje – Zemlja) MOBILNA RADIODIFUZNA RADIODIFUZNA SATELITSKA Storitev vesoljskih raziskav (vesolje – Zemlja) 5.561		Fiksna: točka-točka: 74 – 76 GHz ECC/REC/(05)07 Radioastronomska: VLBI : radioamaterska: 75,5 – 81,5 GHz maks. moč erp 300W ERC/REC T/R 61-01 ERC/REC T/R 61-02 SpA PURF RAS SRD: Radiodeterminacijske aplikacije: TLPR: 75 – 85 GHz 2006/771/EC(am) RTTE SC58	Možni pas za MGWS.

1	2	3	4	5
RADIO FREKVENČNI PAS	**RADIO KOMUNIKACIJSKA STORITEV**	**Državna uporaba/ Državna souporaba**	**Načrt uporabe radijskih frekvenc**	**PRILAGODITVE/ ZAHTEVE**
76 – 77,5 GHz	RADIOASTRONOMSKA RADIOLOKACIJSKA Radioamaterska Radioamaterska satelitska Storitev vesoljskih raziskav (vesolje – Zemlja) 5.149	Državna souporaba	Obrambni sistemi radiolokacijska (vojaška): 77 – 77,5 GHz NJFA Radioastronomska: opazovanje spektralnih črt: 76 – 94 GHz : radioamaterska 75,5 – 81,5 GHz maks. moč erp 300W ERC/REC T/R 61-01 ERC/REC T/R 61-02 SpA PURF RAS SRD: Radiodeterminacijske aplikacije: TLPR: 75 – 85 GHz 2006/771/EC(am) RTTE SC58 RTTT: radarj na vozilu in infrastrukturi: 76 – 77 GHz ECC/DEC/(02)01 RTTE SC50 UWB: avtomobilski SRR: 77 – 81 GHz 2004/545/EC RTTE SC53	
77,5 – 78 GHz	RADIOAMATERSKA RADIOAMATERSKA SATELITSKA Radioastronomska Storitev vesoljskih raziskav (vesolje – Zemlja) 5.149		Radioastronomska: opazovanje spektralnih črt: 76 – 94 GHz : radioamaterska: 75,5 – 81,5 GHz maks. moč erp 300W ERC/REC T/R 61-01 ERC/REC T/R 61-02 SpA PURF RAS SRD: Radiodeterminacijske aplikacije: TLPR: 75 – 85 GHz 2006/771/EC(am) RTTE SC58 UWB: avtomobilski SRR: 77 – 81 GHz 2004/545/EC RTTE SC53	
78 – 79 GHz	RADIOLOKACIJSKA Radioamaterska Radioamaterska satelitska Radioastronomska Storitev vesoljskih raziskav (vesolje – Zemlja) 5.149, 5.560	Državna souporaba	Obrambni sistemi radiolokacijska (vojaška): NJFA Radioastronomska: opazovanje spektralnih črt: 76 – 94 GHz : radioamaterska 75,5 – 81,5 GHz maks. moč erp 300W ERC/REC T/R 61-01 ERC/REC T/R 61-02 SpA PURF RAS SRD: Radiodeterminacijske aplikacije: TLPR: 75 – 85 GHz 2006/771/EC(am) RTTE SC58 UWB: avtomobilski SRR: 77 – 81 GHz 2004/545/EC RTTE SC53	

1	2	3	4	5
RADIO FREKVENČNI PAS	**RADIO KOMUNIKACIJSKA STORITEV**	**Državna uporaba/ Državna souporaba**	**Načrt uporabe radijskih frekvenc**	**PRILAGODITVE/ ZAHTEVE**
79 – 81 GHz	RADIOASTRONOMSKA RADIOLOKACIJSKA Radioamaterska Radioamaterska satelitska Storitev vesoljskih raziskav (vesolje – Zemlja) 5.149	Državna souporaba	Obrambni sistemi radiolokacijska (vojaška): NJFA Radioastronomska: opazovanje spektralnih črt: 76 – 94 GHz : radioamaterska 75,5 – 81,5 GHz maks. moč erp 300W ERC/REC T/R 61-01 ERC/REC T/R 61-02 SpA PURF RAS SRD: Radiodeterminacijske aplikacije: TLPR 75 – 85 GHz 2006/771/EC(am) RTTE SC58 UWB: avtomobilski SRR: 77 – 81 GHz 2004/545/EC RTTE SC53	
81 – 84 GHz	FIKSNA FIKSNA SATELITSKA (Zemlja – vesolje) MOBILNA MOBILNA SATELITSKA(Zemlja – vesolje) RADIOASTRONOMSKA Storitev vesoljskih raziskav (vesolje – Zemlja) Radioamaterska Radioamaterska satelitska 5.149, 5.561A	Državna uporaba	Obrambni sistemi: satelitski sistemi (vojaški): NJFA Radioastronomska: opazovanje spektralnih črt: 76 – 94 GHz : radioamaterska: 75,5 – 81,5 GHz maks. moč erp 300W ERC/REC T/R 61-01 ERC/REC T/R 61-02 SpA PURF RAS SRD: Radiodeterminacijske aplikacije: TLPR: 75 – 85 GHz 2006/771/EC(am) RTTE SC58	Možni pas za MGWS.
84 – 86 GHz	FIKSNA FIKSNA SATELITSKA (Zemlja – vesolje) MOBILNA RADIOASTRONOMSKA 5.149		Fiksna: točka-točka: ECC/REC/(05)07 Radioastronomska: opazovanje spektralnih črt: 76 – 94 GHz SRD: Radiodeterminacijske aplikacije: TLPR: 75 – 85 GHz 2006/771/EC(am) RTTE SC58	Možni pas za MGWS.
86 – 92 GHz	STORITEV SATELITSKEGA RAZISKOVANJA ZEMLJE (pasivno) RADIOASTRONOMSKA STORITEV VESOLJSKIH RAZISKAV(pasivno) 5.340		Radioastronomska: opazovanje spektralnih črt: 76 – 94 GHz Satelitski sistemi (civilni): EESS: pasivno	
92 – 94 GHz	FIKSNA MOBILNA RADIOASTRONOMSKA RADIOLOKACIJSKA 5.149	Državna souporaba	Obrambni sistemi: radiolokacijska (vojaška): NJFA Radioastronomska: opazovanje spektralnih črt: 76 – 94 GHz	
94 – 94,1 GHz	STORITEV SATELITSKEGA RAZISKOVANJA ZEMLJE (aktivno) RADIOLOKACIJSKA STORITEV VESOLJSKIH RAZISKAV (aktivno) Radioastronomska 5.562, 5.562A	Državna souporaba	Obrambni sistemi: radiolokacijska (vojaška): NJFA Satelitski sistemi (civilni): EESS: aktivni senzorji (satelit)	
94,1 – 95 GHz	FIKSNA MOBILNA RADIOASTRONOMSKA RADIOLOKACIJSKA 5.149	Državna souporaba	Obrambni sistemi: radiolokacijska (vojaška): NJFA Radioastronomska: opazovanje spektralnih črt: 94,1 – 105 GHz	

1	2	3	4	5
RADIO FREKVENČNI PAS	**RADIO KOMUNIKACIJSKA STORITEV**	**Državna uporaba/ Državna souporaba**	**Načrt uporabe radijskih frekvenc**	**PRILAGODITVE/ ZAHTEVE**
95 – 100 GHz	FIKSNA MOBILNA RADIOASTRONOMSKA RADIOLOKACIJSKA RADIONAVIGACIJSKA RADIONAVIGACIJSKA SATELITSKA 5.149, 5.554	Državna souporaba	Obrambni sistemi: radiolokacijska (vojaška): NJFA Radioastronomska: opazovanje spektralnih črt: 94,1 – 105 GHz	
100 – 102 GHz	STORITEV SATELITSKEGA RAZISKOVANJA ZEMLJE (pasivno) RADIOASTRONOMSKA STORITEV VESOLJSKIH RAZISKAV (pasivno) 5.340, 5.341		Radioastronomska: opazovanje spektralnih črt: 94,1 – 105 GHz Satelitski sistemi (civilni): EESS: pasivno	
102 – 105 GHz	FIKSNA MOBILNA RADIOASTRONOMSKA 5.149, 5.341		Radioastronomska: opazovanje spektralnih črt: 94,1 – 105 GHz	
105 – 109,50 GHz	FIKSNA MOBILNA RADIOASTRONOMSKA STORITEV VESOLJSKIH RAZISKAV (pasivno) 5.562B 5.149, 5.341			
109,50 – 111,80 GHz	STORITEV SATELITSKEGA RAZISKOVANJA ZEMLJE (pasivno) RADIOASTRONOMSKA STORITEV VESOLJSKIH RAZISKAV (pasivno) 5.340, 5.341		Radioastronomska: opazovanje spektralnih črt: (CO) 109,8 GHz 110,2GHz	
111,80 – 114,25 GHz	FIKSNA MOBILNA RADIOASTRONOMSKA STORITEV VESOLJSKIH RAZISKAV (pasivno) 5.562B 5.149, 5.341			
114,25 – 116 GHz	STORITEV SATELITSKEGA RAZISKOVANJA ZEMLJE (pasivno) RADIOASTRONOMSKA STORITEV VESOLJSKIH RAZISKAV (pasivno) 5.340, 5.341		Radioastronomska: opazovanje spektralnih črt: (CO) 115,3 GHz	
116,00 – 119,98 GHz	STORITEV SATELITSKEGA RAZISKOVANJA ZEMLJE (pasivno) MEDSATELITSKA 5.562C STORITEV VESOLJSKIH RAZISKAV (pasivno) 5.341		Satelitski sistemi (civilni): EESS: pasivno kisik 118,75 GHz)	
119,98 -122,25 GHz	STORITEV SATELITSKEGA RAZISKOVANJA ZEMLJE (pasivno) MEDSATELITSKA 5.562C STORITEV VESOLJSKIH RAZISKAV (pasivno) 5.138, 5.341		Satelitski sistemi (civilni): EESS: pasivno kisik SRD: nespecifične naprave: 122 – 123 GHz ERC/REC 70-03 : ISM: 122 – 123 GHz	
122,25 – 123,00 GHz	FIKSNA MEDSATELITSKA MOBILNA 5.558 Radioamaterska 5.138		: radioamaterska maks. moč erp 300W ERC/REC T/R 61-01 ERC/REC T/R 61-02 SpA PURF RAS SRD: nespecifične naprave: 122 – 123 GHz ERC/REC 70-03 ISM: 122 – 123 GHz	

1	2	3	4	5
RADIO FREKVENČNI PAS	**RADIO KOMUNIKACIJSKA STORITEV**	**Državna uporaba/ Državna souporaba**	**Načrt uporabe radijskih frekvenc**	**PRILAGODITVE/ ZAHTEVE**
123 – 130 GHz	FIKSNA SATELITSKA (vesolje – Zemlja) MOBILNA SATELITSKA (vesolje – Zemlja) RADIONAVIGACIJSKA RADIONAVIGACIJSKA SATELITSKA Radioastronomska 5.149, 5.554			
130 – 134 GHz	STORITEV SATELITSKEGA RAZISKOVANJA ZEMLJE (aktivno) 5.562E FIKSNA MEDSATELITSKA MOBILNA 5.558 RADIOASTRONOMSKA 5.149		Radioastronomska: opazovanje spektralnih črt	
134 – 136 GHz	RADIOAMATERSKA RADIOAMATERSKA SATELITSKA Radioastronomska		: radioamaterska: 134 – 141 GHz maks. moč erp 300W ERC/REC T/R 61-01 ERC/REC T/R 61-02 SpA PURF RAS	
136 – 141 GHz	RADIOASTRONOMSKA RADIOLOKACIJSKA Radioamaterska Radioamaterska satelitska 5.149		Radioastronomska: opazovanje spektralnih črt: 136 – 148,5 GHz : radioamaterska: 134 – 141 GHz maks. moč erp 300W ERC/REC T/R 61-01 ERC/REC T/R 61-02 SpA PURF RAS	
141 – 148,5 GHz	FIKSNA MOBILNA RADIOASTRONOMSKA RADIOLOKACIJSKA 5.149		Radioastronomska: opazovanje spektralnih črt: 136 – 148,5 GHz	
148,5 – 151,5 GHz	STORITEV SATELITSKEGA RAZISKOVANJA ZEMLJE (pasivno) RADIOASTRONOMSKA STORITEV VESOLJSKIH RAZISKAV (pasivno) 5.340		Satelitski sistemi (civilni): EESS: pasivno	
151,5 – 155,5 GHz	FIKSNA MOBILNA RADIOASTRONOMSKA RADIOLOKACIJSKA 5.149		Radioastronomska: opazovanje spektralnih črt: 151,5 – 158,5 GHz	
155,5 – 158,5 GHz	STORITEV SATELITSKEGA RAZISKOVANJA ZEMLJE (pasivno) 5.562F FIKSNA MOBILNA RADIOASTRONOMSKA STORITEV VESOLJSKIH RAZISKAV (pasivno) 5.562B 5.149, 5.562G		Radioastronomska: opazovanje spektralnih črt: 151,5 – 158,5 GHz	
158,5 – 164 GHz	FIKSNA FIKSNA SATELITSKA (vesolje – Zemlja) MOBILNA MOBILNA SATELITSKA (vesolje – Zemlja)			
164 – 167 GHz	STORITEV SATELITSKEGA RAZISKOVANJA ZEMLJE (pasivno) RADIOASTRONOMSKA STORITEV VESOLJSKIH RAZISKAV (pasivno) 5.340		Satelitski sistemi (civilni): EESS: pasivno	
167 – 174,5 GHz	FIKSNA FIKSNA SATELITSKA (vesolje – Zemlja) MEDSATELITSKA MOBILNA 5.558 5.149			

1	2	3	4	5
RADIO FREKVENČNI PAS	**RADIO KOMUNIKACIJSKA STORITEV**	**Državna uporaba/ Državna souporaba**	**Načrt uporabe radijskih frekvenc**	**PRILAGODITVE/ ZAHTEVE**
174,5 – 174,8 GHz	FIKSNA MEDSATELITSKA MOBILNA 5.558			
174,80 – 182,00 GHz	STORITEV SATELITSKEGA RAZISKOVANJA ZEMLJE (pasivno) MEDSATELITSKA 5.562H STORITEV VESOLJSKIH RAZISKAV (pasivno)		Satelitski sistemi (civilni): EESS: pasivno	
182 – 185 GHz	STORITEV SATELITSKEGA RAZISKOVANJA ZEMLJE (pasivno) RADIOASTRONOMSKA STORITEV VESOLJSKIH RAZISKAV (pasivno) 5.340		Satelitski sistemi (civilni): EESS: pasivno	
185 – 190 GHz	STORITEV SATELITSKEGA RAZISKOVANJA ZEMLJE (pasivno) MEDSATELITSKA 5.562H STORITEV VESOLJSKIH RAZISKAV (pasivno)		Satelitski sistemi (civilni): EESS: pasivno	
190,00 – 191,80 GHz	STORITEV SATELITSKEGA RAZISKOVANJA ZEMLJE (pasivno) STORITEV VESOLJSKIH RAZISKAV (pasivno) 5.340		Satelitski sistemi (civilni): EESS: pasivno	
191,80 – 200 GHz	FIKSNA MEDSATELITSKA MOBILNA 5.558 MOBILNA SATELITSKA RADIONAVIGACIJSKA RADIONAVIGACIJSKA SATELITSKA 5.149, 5.341, 5.554			
200 – 202 GHz	STORITEV SATELITSKEGA RAZISKOVANJA ZEMLJE (pasivno) RADIOASTRONOMSKA STORITEV VESOLJSKIH RAZISKAV (pasivno) 5.340, 5.341, 5.563A		Satelitski sistemi (civilni): EESS: pasivno Radioastronomska: opazovanje spektralnih črt	
202 – 209 GHz	STORITEV SATELITSKEGA RAZISKOVANJA ZEMLJE (pasivno) RADIOASTRONOMSKA STORITEV VESOLJSKIH RAZISKAV (pasivno) 5.340, 5.341, 5.563A		Satelitski sistemi (civilni): EESS: pasivno	
209 – 217 GHz	FIKSNA FIKSNA SATELITSKA (Zemlja – vesolje) MOBILNA RADIOASTRONOMSKA 5.149, 5.341		Radioastronomska: opazovanje spektralnih črt	
217 – 226 GHz	FIKSNA FIKSNA SATELITSKA (Zemlja – vesolje) MOBILNA RADIOASTRONOMSKA STORITEV VESOLJSKIH RAZISKAV (pasivno) 5.562B 5.149, 5.341			
226 – 231,50 GHz	STORITEV SATELITSKEGA RAZISKOVANJA ZEMLJE (pasivno) RADIOASTRONOMSKA STORITEV VESOLJSKIH RAZISKAV (pasivno) 5.340		Satelitski sistemi (civilni): EESS: pasivno Radioastronomska: opazovanje spektralnih črt	
231,50 – 232 GHz	FIKSNA MOBILNA Radiolokacijska			
232,00 – 235,00 GHz	FIKSNA FIKSNA SATELITSKA (vesolje – Zemlja) MOBILNA Radiolokacijska			

1	2	3	4	5
RADIO FREKVENČNI PAS	**RADIO KOMUNIKACIJSKA STORITEV**	**Državna uporaba/ Državna souporaba**	**Načrt uporabe radijskih frekvenc**	**PRILAGODITVE/ ZAHTEVE**
235 – 238 GHz	STORITEV SATELITSKEGA RAZISKOVANJA ZEMLJE (pasivno) FIKSNA SATELITSKA (vesolje – Zemlja) STORITEV VESOLJSKIH RAZISKAV (pasivno) 5.563A, 5.563B			
238 – 240 GHz	FIKSNA FIKSNA SATELITSKA (vesolje – Zemlja) MOBILNA RADIOLOKACIJSKA RADIONAVIGACIJSKA RADIONAVIGACIJSKA SATELITSKA			
240,00 – 241,00 GHz	FIKSNA MOBILNA RADIOLOKACIJSKA			
241 – 248 GHz	RADIOASTRONOMSKA RADIOLOKACIJSKA Radioamaterska Radioamaterska satelitska 5.138, 5.149		Radioastronomska: opazovanje spektralnih črt : radioamaterska: 241 – 250 GHz maks. moč erp 300W ERC/REC T/R 61-01 ERC/REC T/R 61-02 SpA PURF RAS SRD: nespecifične naprave: 244 – 246 GHz ERC/REC 70-03 : ISM 244 – 246 GHz	
248 – 250 GHz	RADIOAMATERSKA RADIOAMATERSKA SATELITSKA Radioastronomska 5.149		: radioamaterska 241 – 250 GHz maks. moč erp 300W ERC/REC T/R 61-01 ERC/REC T/R 61-02 SpA PURF RAS	
250 – 252 GHz	STORITEV SATELITSKEGA RAZISKOVANJA ZEMLJE (pasivno) RADIOASTRONOMSKA STORITEV VESOLJSKIH RAZISKAV (pasivno) 5.340, 5.563A		Satelitski sistemi (civilni): EESS: pasivno	
252 – 265 GHz	FIKSNA MOBILNA MOBILNA SATELITSKA (Zemlja – vesolje) RADIOASTRONOMSKA RADIONAVIGACIJSKA RADIONAVIGACIJSKA SATELITSKA 5.149, 5.554		Radioastronomska: opazovanje spektralnih črt	
265 – 275 GHz	FIKSNA FIKSNA SATELITSKA (Zemlja – vesolje) MOBILNA RADIOASTRONOMSKA 5.149, 5.563A			
275 – 3 000 GHz	(Ni razporejen) 5.565			

B) Uporabljene kratice:

KRATICA	OPIS KRATICE	SLOVENSKI OPIS
AES	Aircraft Earth Station	zemeljska postaja na letalu
AGA	Air-Ground-Air	zveza zrak-zemlja-zrak
AIS	Automatic Identification and Surveillance	avtomatična identifikacija in nadzor
AM	Amplitude modulation	amplitudna modulacija
ARCANET	type of the earth station	vrsta zemeljske postaje (v satelitski storitvi)
ATC	Air Traffic Control	vodenje zračnega prometa
AVI	Automatic Vehicle Identification	avtomatska identifikacija vozil (prevoznih sredstev)
BBDR	Broad Band Disaster Relief	širokopasovni radijski sistem za zaščito in reševanje
BMA	Building Material Analysis	Analiza materialov v objektih
BWA, BFWA	Broadband Wireless Access systems	Širokopasovni brezžični dostopovni sistemi
BSS	Broadcasting Satellite Service	radiodifuzna satelitska storitev
CB	Citysen Band	občanski pas
CEPT	European conference of postal and telecommunications administrations	Evropska konferenca poštnih in telekomunikacijskih uprav
CRS	Central Radio Station	centralna radijska postaja
CT	Cordless Telephone	(analogni) brezvrvični telefon
DCF	Data Communication Function	funkcija podatkovnih komunikacij
DCS 1800	Digital Cellular System at 1800 MHz	digitalni mobilni sistem na 1800 MHz
DECT	Digital Enhanced (European) Cordless telecommunication	digitalne izboljšane (evropske) brezvrvične telekomunikacije
DFS	Dynamic Frequency Selection	dinamična izbira frekvence
DGPS	Differential Global Positioning System	diferenčni svetovni pozicionirni sistem
DME	Distance Measurement Equipment	oprema za merjenje razdalj
DMO	Direct Mode Operation	neposredno obratovanje
DRM	Digital Radio Mondiale	svetovni digitalni radio
DSC	Digital selective calling	digitalni selektivni klic
Du	Tx/RX separation	dupleksni razmik
DVB-T	Digital Video Broadcasting Terrestrial	prizemna digitalna video radiodifuzija
DVB-H	Digital Video Broadcasting Handheld	mobilna digitalna video radiodifuzija (televizija)
ECC	Electronic Communications Committee	elektronski komunikacijski komite
EESS	Earth Exploration-Satellite Service	storitev satelitskega raziskovanja Zemlje
ENG/OB	Electronic News Gathering / Outside Broadcasting	novinarstvo, poročanje / izven pasov za radiodifuzijo
EPIRBs	Emergency position Indicating Radio Beacons	pomorski javljalniki kraja nuje
ESV	Earth Stations on board Vessels	zemeljska postaja na plovilu
FB	Base station	bazna postaja
FDD	Frequency Division Duplex	frekvenčni multipleks
FM	Frequency Modulation	fekvenčna modulacija
GBSAR	Ground Based Synthetic Aperture Radar	talni radar
GMDSS	Global Maritime Distress and Safety System	globalni pomorski nujnostni in varnostni sistem
GOC/ROC	General / Restricted Operator's Certificate	splošni/ omejeni certifikat (spričevalo) za operaterje
GPR	Ground Probing Radar	radar za meritvev v tleh
GSM	Global System for Mobile communications	globalni sistem (digitalni) za mobilne komunikacije
GSMOBV	GSM on board vessels	GSM na palubi plovil
GSM-R	GSM for Railway	GSM za železniške aplikacije
HAPS	High Altitude Platform Station	postaja na platformi na veliki višini
HDTV	High Definition Television	televizija velike razločljivosti
HDFS	High Density Fixed Service	fiksne povezave velike gostote
HDFSS	High Density Fixed Satellite Service	fiksne satelitske povezave velike gostote
HEST	High E.i.r.p. Satellite Terminals	satelitski terminali z visokim e.i.r.p.
ILS	Instrument Landing System	instrumentni pristajalni sistem
IMT	International Mobile Telecommunications	mednarodne (digitalne) mobilne telekomunikacije
ITS	Intelligent Transport Systems	pametni transportni sistemi
ISM	Industrial, Scientific and Medical applications	Industrijska, znanstvena in medicinska uporaba
ITU	International Telecommunication Union	Mednarodna telekomunikacijska zveza
ITU-R	ITU – Radiocommunications sector	ITU – radiokomunikacijski sektor
ITU RR	ITU – Radio Regulations	ITU – Pravilnik o radiokomunikacijah
JTIDS/MIDS	Joint Tactical Information Distribution System / Multifunctional Information Distribution System	skupni taktično informacijski distribucijski sistem / večfunkcijski informacijsko distribucijski sistem
LDC	Low Duty Cycle	nizki obratovalni ciklus
LEST	Low E.i.r.p. Satellite Terminals	satelitski terminali z nizkim e.i.r.p.
LORAN C	Radionavigation System	radionavigacijski sistem LORAN C
MGWS	Multiple Gigabit Wireless system	večstoritveni gigabitni brezžični sistemi
MCA	Mobile Communications on Board Aircraft	mobilne komunikacije na krovu zrakoplova
ML	mobile station	mobilna postaja
MLS	Microwave Landing System	mikrovalovni pristajalni sistem

MMDS	Multimedia Multipoint Distribution System	večpredstavnostni večtočkovni distribucijski sistem
MSI	Maritime Safety Information	pomorska varnostna informacija
MWS	Multimedia Wireless System	večpredstavnostni brezžični sistem
NAVTEX	Narrow-band direct-printing telegraphy system for transmission of navigational and meteorological warnings	Ozkopasovna neposredno pisalna telegrafska oprema za sprejemanje meteoroloških ali navigacijskih informacij
PAMR	Public Access Mobile Radio	javne mobilne radiokomunikacije
PMR	private mobile radio	zasebne mobilne radiokomunikacije
PMR 446	private mobile radio in frequency band 446 – 446.1 MHz	zasebne mobilne radiokomunikacije v radiofrekvenčnem pasu 446 – 446,1 MHz
PPDR	Public Protection and Disaster Relief	sistem za zaščito in reševanje
PR 27	Citizen Band (CB) Public radio	občanski pas (CB), javne radiokomunikacije
RFID	Radio Frequency Identification Applications	radiofrekvenčna identifikacija
RLAN	Wideband Data Transmission Systems incl RLANs (Radio Local Area Network)	radijsko lokalno omrežje širokopasovni podatkovni sistemi vključno z RLAN
ROES	Receive Only Earth Station	sprejemna zemeljska postaja
RTTT	Road Transport and Traffic Telematics	cestni telemetrični sistem cestna transportno-prometna telematika
SAB	Service Ancillary to Broadcasting	pomožne storitve za radiodifuzijo
SAP	services ancillary to programme making	pomožne storitve za izdelavo programov
SAR	Search and Rescue	iskanje in reševanje
S-DAB	Satellite Digital Audio Broadcasting	satelitska digitalna zvokovna radiodifuzija
SIT	Satellite Interactive Terminal	satelitski interaktivni terminal
SUT	Satellite User Terminal	satelitski uporabniški terminali
SNG/OB	Satellite News Gathering	satelitska postaja za novinarstvo
S-PCS	Satellite Personal Communication System	sistem satelitskih osebnih komunikacij
SRD	Short Range Devices	naprave kratkega dosega
SRR	Automotive Short Range Radar	avtomobilski radar kratkega dosega
SSR	Secondary Surveillance Radar	sekundarni nadzorni radar
TACAN	Tactical Air Navigation System	taktični letalski navigacijski sistem
T-DAB	Terrestrial Digital Audio Broadcasting	prizemna digitalna zvokovna radiodifuzija
TDD	time division multiplex	časovni multipleks
TETRA	terrestrial enhanced trunked radio	prizemni snopovni radio
TFTS	Terrestrial Flight Telecommunications System	prizemni letalski telekomunikacijski sistem
TLPR	Tank Level Probing Radar	Radar za meritve nivija v posodi
TRR	Tactical Radio Relay Link	taktična radiorelejna povezava
TS	Terminal Station	terminalsna postaja
TV	Television	televizija (analogna video radiodifuzija)
Tx	Transmitter	oddajnik
UIC	Union Internationale des Chemins de fer	Mednarodna železniška zveza
UMTS	universal mobile telecommunications system	univerzalni mobilni telekomunikacijski sistem *(3G),*
UTRA	UMTS Terrestrial Radio Access	prizemni radijski dostop za UMTS
UWB	Ultra wideband	ultra širokopasovni
VLBI	Very Long Baseline Interferometry	interferometrija z veliko osnovnico (razdaljo) med radioteleskopi
VOR	VHF Omnidirectional Radio Range	visokofrekvenčno vsesmerno radijsko območje
VSAT	Very Small Aperture Terminal	satelitski terminal z manjšo anteno
VTS	Vessel Traffic System (Radar)	radarji za nadzor ladijskega prometa
WAS	Wireless Access System	brezžični dostopovni sistem
WPR	Wall Probing Radar	radar za meritev v steni
Za-Re	Search and Rescue System	Radijski sistem "Zaščita in reševanje"
ZEKom	Electronic Communications Act	Zakon o elektronskih komunikacijah

C) Uporabljeni dokumenti:

C.1 Slovenski dokumenti (http://www.apek.si):

	OZNAKA	NASLOV	DESCRIPTION
1.	brezODRF (Uradni list RS, št. 45/05, 37/06, 13/08)	Pravilnik o radijskih frekvencah, ki se smejo uporabljati brez odločbe o dodelitvi radijskih frekvenc Pravilnik o dopolnitvah pravilnika o radijskih frekvencah, ki se smejo uporabljati brez odločbe o dodelitvi radijskih frekvenc Pravilnik o spremembah Pravilnika o radijskih frekvencah, ki se smejo uporabljati brez odločbe o dodelitvi radijskih frekvenc	Rules on radio frequencies that do not require the decision of assignment of radio frequencies Rules on supplement of Rules on radio frequencies that do not require the decision of assignment of radio frequencies Rules on changes of Rules on radio frequencies that do not require the decision of assignment of radio frequencies
2.	SpA PURF RAS (Uradni list RS, št. 117/04, 118/07)	Splošni akt o pogojih za uporabo radijskih frekvenc, namenjenih radioamaterski in radioamaterski satelitski storitvi (na podlagi četrtega odstavka 117. člena zakona izdala Agencija) Splošni akt o spremembah in dopolnitvah Splošnega akta o pogojih za uporabo radijskih frekvenc, namenjenih radioamaterski in radioamaterski satelitski storitvi	General act on radio frequencies intended to be used on amateur and amateur-satellite services (on the basis of Article 117(4) of the Electronic Communications Act issued by agency) General act on amendments of general act on radio frequencies intended to be used on amateur and amateur-satellite services
3.	SpA RDS (Uradni list RS, št. 75/04)	Splošni akt o uporabi sistema RDS	General act on use of system RDS
4.	StrAD	Strategija RS za prehod z analogne na digitalno radiodifuzijo	Strategy on analogue / digital convergence
5.	StrBWA	Strategija Republike Slovenije za uvajanje fiksnih brezžičnih sistemov – FWS v frekvenčnem območju od 3410 MHz do 3600 MHz na ozemlju Republike Slovenije	Strategy of the Republic of Slovenia on implementation fixed wireless systems – FWS in frequency band 3410 MHz to 3600 MHz on the territory of Republic of Slovenia

C.2 EC dokumenti (http://europa.eu.int):

	OZNAKA	NASLOV	SLOVENSKI OPIS
1.	87/372/EEC	Council Directive 87/372/EEC of 25 June 1987 on the frequency bands to be reserved for the coordinated introduction of public pan-European cellular digital land-based mobile communications in the Community *(OJ L 196 17.07.1987 p. 85)* (OJ L 001 03.01.1994 p. 418)	Direktiva Sveta 87/372/EEC z dne 25.06.1987 o frekvenčnih pasovih, ki jih je treba zadržati za usklajeno uvajanje javnih vseevropskih celičnih digitalnih kopenskih mobilnih komunikacij v Skupnosti *(OJ L 196 17.07.1987 p. 85)* (OJ L 001 03.01.1994 p. 418)
2.	91/287/EEC	Council Directive 91/287/EEC of 3 June 1991 on the frequency band to be designated for the coordinated introduction of digital European cordless telecommunications (DECT) into the Community *(OJ L 144 08.06.1991 p. 45)*	Direktiva Sveta 91/287/EEC z dne 03.06.1991 o frekvenčnem pasu, ki ga je treba določiti za usklajeno uvajanje digitalnih evropskih brezžičnih telekomunikacij (DECT) v Skupnosti *(OJ L 144 08.06.1991 p. 45)*
3.	128/1999/EC	DECISION No 128/1999/EC OF THE EUROPEAN PARLIAMENT AND OF THE COUNCIL of 14 December 1998 on	ODLOČBA številka 128/1999/EC EVROPSKEGA PARLAMENTA IN SVETA EVROPSKE UNIJE z dne 14.

		the coordinated introduction of a third-generation mobile and wireless communications system (UMTS) in the Community (*OJ L 017 , 22/01/1999 P. 0001 - 0007)*	12. 1998 o dogovorjenem uvajanju tretje generacije mobilnih in brezžičnih komunikacijskih sistemov (UMTS) v Evropski Uniji (*OJ L 017 , 22/01/1999 P. 0001 - 0007)*
4.	1999/5/EC RTTE	Directive 1999/5/EC of the European Parliament and of the Council of 9 March 1999 on radio equipment and telecommunications terminal equipment and the mutual recognition of their conformity *(OJ L 91, 7.4.1999, p. 10–28)*	Direktiva Evropskega parlamenta in Sveta 1999/5/EC z dne 9. marca 1999 o radijski opremi in telekomunikacijski terminalski opremi in o vzajemnem priznavanju njune skladnosti ter spremembe Direktive *(OJ L 91, 7.4.1999, p. 10–28)*
5.	2000/299/EC	Commission Decision of 6 April 2000 establishing the initial classification of radio equipment and telecommunications terminal equipment and associated identifiers (notified under document number C(2000) 938) (Text with EEA relevance) *(OJ L 97, 19.4.2000, p. 13–14)*	Odločba Komisije z dne 6. aprila 2000 o izhodiščni razvrstitvi radijske opreme in telekomunikacijske terminalske opreme ter pripadajočih identifikatorjih (notificirana pod dokumentarno številko K(2000)938) Besedilo velja za EGP *(OJ L 97, 19.4.2000, p. 13–14)*
6.	2001/148/EC	Commission Decision of 21 February 2001 on the application of Article 3(3)(e) of Directive 1999/5/EC to avalanche beacons (Text with EEA relevance) (notified under document number C(2001) 194) *(OJ L 055 24.02.2001 p. 65)*	Odločba komisije z dne 21.02.2001 o uporabi člena 3(3((e) Direktive za lavinske žolne. (Notificirana pod dokumentno številko K(2001) 194) (Besedilo velja za EGP) *(OJ L 055 24.02.2001 p. 65)*
7.	2002/20/EC	Directive 2002/20/EC of teh European Parliament and of the Council of 7 March 2002on the authorisation of electronic communications networks and services (Authorisation Directive) *(OJ L 108, 24.4.2002, p. 21–32)*	Direktiva 2002/20/ES Evropskega parlamenta in Sveta z dne 7. marca 2002 o odobritvi elektronskih komunikacijskih omrežij in storitev (Direktiva o odobritvi) *(OJ L 108, 24.4.2002, p. 21–32)*
8.	2002/21/EC	Directive 2002/21/EC of the European Parliament and of the Council of 7 March 2002 on a common regulatory framework for electronic communications networks and services (Framework Directive) *(OJ L 108, 24.4.2002, p. 33–50)*	Direktiva Evropskega parlamenta in sveta 2002/21/ES z dne 7. marca 2002 o skupnem regulativnem okviru za elektronska komunikacijska omrežja in storitve (okvirna direktiva) *(OJ L 108, 24.4.2002, p. 33–50)*
9.	676/2002/EC	Decision No 676/2002/EC of the European Parliament and of the Council of 7 March 2002 on a regulatory framework for radio spectrum policy in the European Community (Radio Spectrum Decision) *(OJ L 108, 24.4.2002, p. 1–6)*	Odločba Evropskega parlamenta in Sveta 676/2002/ES z dne 7. marca 2002 o pravnem okviru za politiko radijskega spektra v Evropski skupnosti (Odločba o radijskem spektru) *(OJ L 108, 24.4.2002, p. 1–6)*
10.	2003/213/EC	2003/213/EC: Commission Decision of 25 March 2003 on the application of Article 3(3)(e) of Directive 1999/5/EC of the European Parliament and of the Council to radio equipment intended to be used on non-SOLAS vessels and which is intended to participate in the Automatic Identification System (AIS) (Text with EEA relevance) (notified under document number C(2003) 808) (*OJ L 81, 28.3.2003, p. 46–47)*	Odločba komisije z dne 25. marca 2003 o uporabi člena 3(3)(e) Direktive 1999/5/ES Evropskega parlamenta in Sveta za radijsko opremo, namenjeno uporabi na plovilih, ki niso vključena v Mednarodno konvencijo o varstvu človeškega življenja na morju, ter vključevanju v sistem avtomatične identifikacije (AIS) (notificirana pod dokumentarno številko K(2003) 808)Besedilo velja za EGP. (*OJ L 81, 28.3.2003, p. 46–47)*
11.	2004/545/EC	Commission Decision of 8 July 2004 on the harmonisation of radio spectrum in the 79 GHz range for the use of automotive short-range radar equipment in the Community (notified under document number C(2004) 2591)(Text with EEA relevance)	Odločba Komisije z dne 08.07.2004 o uskladitvi radijskega spektra v območju 79 GHz za uporabo opreme za avtomobilske radarje kratkega dosega (Notificirana pod dokumentno številko K(2004) 2591) (Besedilo velja za EGP)

		(OJ L 241 13.07.2004 p. 66)	*(OJ L 241 13.07.2004 p. 66)*
12.	2005/50/EC	Commission Decision of 17 January 2005 on the harmonisation of the 24 GHz range radio spectrum band for the time-limited use by automotive short-range radar equipment in the Community (notified under document number C(2005) 34)Text with EEA relevance *(OJ L 021 25.01.2005 p. 15)*	Odločba Komisije z dne 17.01.2005 o uskladitvi radiofrekvenčnega pasu v območju 24 GHz za časovno omejeno uporabo opreme avtomobilskih radarjev kratkega dosega v Skupnosti. (Notificirana pod dokumentno številko K(2005) 34) (Besedilo velja za EGP) *(OJ L 021 25.01.2005 p. 15)*
13.	2005/53/EC	Commission Decision of 25 January 2005 on the application of Article 3(3)(e) of Directive 1999/5/EC of the European Parliament and of the Council to radio equipment intended to participate in the Automatic Identification System (AIS) (notified under document number C(2005) 110)Text with EEA relevance *(OJ L 022 26.01.2005 p. 14)*	Odločba Komisije z dne 25.01.2005 o uporabi člena 3(3)e) Direktive Evropskega parlamenta in Sveta 1999/5/EC za radijsko opremo, namenjeno vključevanju v sistem avtomatične identifikacije (AIS). (Notificirana pod dokumentno številko K(2005) 110) (Besedilo velja za EGP) *(OJ L 022 26.01.2005 p. 14)*
14.	2005/82/EC	Directive 2005/82/EC of the European Parliament and of the Council of 14 December 2005 repealing Council Directive 90/544/EEC on the frequency bands designated for the coordinated introduction of pan-European land-based public radio paging in the Community (Text with EEA relevance) *(OJ L 344, 27.12.2005, p. 38–39)*	Direktiva Evropskega parlamenta in Sveta 2005/82/EC z dne 14. decembra 2005 o razveljavitvi Direktive Sveta 90/544/EGS o frekvenčnih pasovih, ki so določeni za usklajeno uvajanje vseevropskega kopenskega javnega radijskega osebnega klica v Skupnosti (Besedilo velja za EGP) *(OJ L 344, 27.12.2005, p. 38–39)*
15.	2005/513/EC(am) 2005/513/EC 2007/90/EC	 Commission Decision of 11 July 2005 on the harmonised use of radio spectrum in the 5 GHz frequency band for the implementation of wireless access systems including radio local area networks (WAS/RLANs) (notified under document number C(2005) 2467) (Text with EEA relevance) *(OJ L 187 19.07.2005 p. 22)* Commission Decision of 12 February 2007 amending Decision 2005/513/EC on the harmonised use of radio spectrum in the 5 GHz frequency band for the implementation of Wireless Access Systems including Radio Local Area Networks (WAS/RLANs) (notified under document number C(2007) 269) (Text with EEA relevance) *(OJ L 41, 13.2.2007, p. 10–10)*	 Odločba Komisije z dne 11. julija 2005 o usklajeni uporabi radijskega spektra v frekvenčnem pasu 5 GHz za izvedbo brezžičnih dostopovnih sistemov, vključno z radijskimi lokalnimi omrežji (WAS/RLAN) (notificirano pod dokumentarno številko K(2005) 2467)(Besedilo velja za EGP) *(OJ L 187 19.07.2005 p. 22)* Odločba Komisije z dne 12. februarja 2007 o spremembi Odločbe 2005/513/ES o usklajeni uporabi radijskega spektra v frekvenčnem pasu 5 GHz za izvedbo brezžičnih dostopnih sistemov, vključno z radijskimi lokalnimi omrežji (WAS/RLAN) (notificirano pod dokumentarno številko C(2007) 269)(Besedilo velja za EGP). *(OJ L 41, 13.2.2007, p. 10–10)*
16.	2005/631/EC	Commission Decision of 29 August 2005 concerning essential requirements as referred to in Directive 1999/5/EC of the European Parliament and of the Council ensuring access of Cospas-Sarsat locator beacons to emergency services (notified under document number C(2005) 3059) (Text with EEA relevance) *(OJ L 225, 31.8.2005, p. 28–28)*	Odločba Komisije z dne 29. avgusta 2005 glede bistvenih zahtev iz Direktive 1999/5/ES Evropskega parlamenta in Sveta, ki javljalnikom položaja Cospas-Sarsat zagotavljajo dostop do službe za nujne primere (notificirano pod dokumentarno številko K(2005) 3059) (Besedilo velja za EGP) *(OJ L 225, 31.8.2005, p. 28–28)*
17.	2005/928/EC(am) 2005/928/EC	 Commission Decision of 20 December 2005 on the harmonisation of the 169,4-169,8125 MHz frequency band in the Community (notified under document	 Odločba Komisije z dne 20.12.2005 o uskladitvi radiofrekvenčnega pasu 169,4-169,8125 MHz v Skupnosti (Notificirana pod dokumentno številko

		number C(2005) 5003) (Text with EEA relevance)	K(2005) 5003) (Besedilo velja za EGP)
	2008/673/EC	Commission Decision of 13 August 2008 amending Decision 2005/928/EC on the harmonisation of the 169,4-169,8125 MHz frequency band in the Community (notified under document number C(2008) 4311) (Text with EEA relevance) *(OJ L 220, 15.8.2008, p. 29)*	Odločba Komisije z dne 13. avgusta 2008 o spremembi Odločbe 2005/928/ES o uskladitvi frekvenčnega pasu od 169,4 do 169,8125 MHz v Skupnosti (notificirano pod dokumentarno številko C(2008) 4311) Besedilo velja za EGP) *(OJ L 220, 15.8.2008, p. 29)*
18.	2006/771/EC(am)		
	2006/771/EC	Commission Decision of 9 November 2006 on harmonisation of the radio spectrum for use by short-range devices (notified under document number C(2006) 5304) (Text with EEA relevance) *(OJ L 312, 11.11.2006, p. 66–70)*	Odločba Komisije z dne 9. novembra 2006 o uskladitvi radijskega spektra za uporabo naprav kratkega dosega (notificirano pod dokumentarno številko C(2006) 5304) (Besedilo velja za EGP) *(OJ L 312, 11.11.2006, p. 66–70)*
	2009/381/EC	Commission Decision of 13 May 2009 amending Decision 2006/771/EC on harmonisation of the radio spectrum for use by short-range devices (notified under document number C(2009) 3710) (Text with EEA relevance) *(OJ L 119, 14.5.2009, p. 32–39)*	Odločba Komisije z dne 13. maja 2009 o spremembi Odločbe 2006/771/ES o uskladitvi radijskega spektra za uporabo naprav kratkega dosega (notificirano pod dokumentarno številko C(2009) 3710) (Besedilo velja za EGP) *(OJ L 119, 14.5.2009, p. 32–39))*
19.	2006/804/EC	COMMISSION DECISION of 23 November 2006 on harmonisation of the radio spectrum for radio frequency identification (RFID) devices operating in the ultra high frequency (UHF) band *(notified under document number C(2006) 5599)*	Odločba Komisije z dne 23. novembra 2006 o uskladitvi radijskega spektra za naprave za radiofrekvenčno identifikacijo (RFID), ki delujejo v pasu ultravisokih frekvenc (UHF) *(notificirano pod dokumentarno številko C(2006) 5599)*
20.	2007/98/EC	Commission Decision of 14 February 2007 on the harmonised use of radio spectrum in the 2 GHz frequency bands for the implementation of systems providing mobile satellite services (notified under document number C(2007) 409) (Text with EEA relevance) *(OJ L 43, 15.2.2007, p. 32–34)*	Odločba Komisije z dne 14. februarja 2007 o usklajeni uporabi radijskega spektra v frekvenčnih pasovih 2 GHz za uvedbo sistemov, ki zagotavljajo mobilne satelitske storitve (notificirano pod dokumentarno številko C(2007) 409)(Besedilo velja za EGP). *(OJ L 43, 15.2.2007, p. 32–34)*
21.	2007/131/EC(am)		
	2007/131/EC	Commission Decision of 21 February 2007 on allowing the use of the radio spectrum for equipment using ultra-wideband technology in a harmonised manner in the Community (notified under document number C(2007) 522) (Text with EEA relevance) *(OJ L 55, 23.2.2007, p. 33–36)*	Odločba Komisije z dne 21. februarja 2007 o dovoljenju za usklajeno uporabo radijskega spektra v Skupnosti za opremo, ki uporablja širokopasovno tehnologijo (notificirano pod dokumentarno številko C(2007) 522) (Besedilo velja za EGP). *(OJ L 55, 23.2.2007, p. 33–36)*
	2009/343/EC	Commission Decision of 21 April 2009 amending Decision 2007/131/EC on allowing the use of the radio spectrum for equipment using ultra-wideband technology in a harmonised manner in the Community (notified under document number C(2009) 2787) (Text with EEA relevance) *(OJ L 105, 25.4.2009, p. 9–13)*	Odločba Komisije z dne 21. aprila 2009 o spremembi Odločbe 2007/131/ES o dovoljenju za usklajeno uporabo radijskega spektra v Skupnosti za opremo, ki uporablja širokopasovno tehnologijo (notificirano pod dokumentarno številko C(2009) 2787) (Besedilo velja za EGP) *(OJ L 105, 25.4.2009, p. 9–13)*
22.	2007/344/EC	Commission Decision of 16 May 2007 on	Odločba Komisije z dne 16. maja 2007

		harmonised availability of information regarding spectrum use within the Community (notified under document number C(2007) 2085) (Text with EEA relevance) *(OJ L 129, 17.5.2007, p. 67–70)*	o usklajeni dostopnosti informacij glede uporabe spektra v Skupnosti (notificirano pod dokumentarno številko C(2007) 2085) Besedilo velja za EGP. *(OJ L 129, 17.5.2007, p. 67–70)*
23.	2008/294/EC	Commission Decision of 7 April 2008 on harmonised conditions of spectrum use for the operation of mobile communication services on aircraft (MCA services) in the Community (notified under document number C(2008) 1256) (Text with EEA relevance) *(OJ L 98, 10.4.2008, p. 24–27)*	Odločba Komisije z dne 7. aprila 2008 o usklajenih pogojih glede uporabe spektra za izvajanje mobilnih komunikacijskih storitev na letalu (storitev MCA) v Skupnosti (Besedilo velja za EGP) *(OJ L 98, 10.4.2008, p. 24–27)*
24.	2008/295/EC	Commission Recommendation of 7 April 2008 on authorisation of mobile communication services on aircraft (MCA services) in the European Community (notified under document number C(2008) 1257) (Text with EEA relevance) *(OJ L 98, 10.4.2008, p. 19–23)*	Priporočilo Komisije z dne 7. aprila 2008 o odobritvi mobilnih komunikacijskih storitev na letalu (storitev MCA) v Evropski skupnosti (notificirano pod dokumentarno številko C(2008) 1257) (Besedilo velja za EGP) *(OJ L 98, 10.4.2008, p. 19–23)*
25.	2008/411/EC	Commission Decision of 21 May 2008 on the harmonisation of the 3400 - 3800 MHz frequency band for terrestrial systems capable of providing electronic communications services in the Community (notified under document number C(2008) 1873) Text with EEA relevance *(OJ L 144, 4.6.2008, p. 77–81)*	Odločba Komisije z dne 21. maja 2008 o uskladitvi frekvenčnega pasu 3 400–3 800 MHz za prizemne sisteme, ki lahko v Skupnosti zagotavljajo elektronske komunikacijske storitve *(notificirano pod dokumentarno številko C(2008) 1873)* (Besedilo velja za EGP) (2008/411/ES) *(OJ L 144, 4.6.2008, p. 77–81)*
26.	2008/477/EC	Commission Decision of 13 June 2008 on the harmonisation of the 2500-2690 MHz frequency band for terrestrial systems capable of providing electronic communications services in the Community (notified under document number C(2008) 2625) (Text with EEA relevance) *(OJ L1163, 24.6.2008, p. 37–41)*	Odločba Komisije z dne 13. junija 2008 o uskladitvi frekvenčnega pasu 2500–2690 MHz za prizemne sisteme, ki lahko v Skupnosti zagotavljajo elektronske komunikacijske storitve (notificirano pod dokumentarno številko C(2008) 2625) (Besedilo velja za EGP) *(OJ L 1163, 24.6.2008, p. 37–41*
27.	626/2008/EC	Decision No 626/2008/EC of the European Parliament and of the Council of 30 June 2008 on the selection and authorisation of systems providing mobile satellite services (MSS) (Text with EEA relevance) *(OJ L 172, 2.7.2008, p. 15–24)*	Odločba št. 626/2008/ES Evropskega parlamenta in Sveta z dne 30. junija 2008 o izbiri in odobritvi sistemov, ki zagotavljajo mobilne satelitske storitve (MSS) (Besedilo velja za EGP) *(OJ L 172, 2.7.2008, p. 15–24)*
28.	2008/671/EC	Commission Decision of 5 August 2008 on the harmonised use of radio spectrum in the 5875-5905 MHz frequency band for safety-related applications of Intelligent Transport Systems (ITS) (notified under document number C(2008) 4145) (Text with EEA relevance) *(OJ L 220, 15.8.2008, p. 24–26)*	Odločba Komisije z dne 5. avgusta 2008 o usklajeni uporabi radiofrekvenčnega spektra v frekvenčnem pasu 5875–5905 MHz za varnostne aplikacije inteligentnih transportnih sistemov (ITS) (notificirano pod dokumentarno številko C(2008) 4145) (Besedilo velja za EGP) *(OJ L 220, 15.8.2008, p. 24–26)*
29.	RTTE SC9	RTTE directive; Class 1 equipment: GSM, GSM-R: 890-915/935-960 MHz, 880-890/925-935 MHz, 876-880/921-925 MHz, 1710-1785/1805-1880 MHz	RTTE direktiva: Oprema razreda 1: GSM, GSM-R: 890-915/935-960 MHz, 880-890/925-935 MHz, 876-880/921-925 MHz, 1710-1785/1805-1880 MHz
30.	RTTE SC11	RTTE directive; Class 1 equipment: Land Mobile Earth Stations:	RTTE direktiva: Oprema razreda 1: kopenske mobilne zemeljske postaje:

		1525.0-1544.0 MHz, 1555.0-1559.0 MHz, 1631.5-1634.5 MHz, 1656.5-1660.5 MHz	1525,0-1544,0 MHz, 1555,0-1559,0 MHz, 1631,5-1634,5 MHz, 1656,5-1660,5 MHz
31.	RTTE SC12	RTTE directive; Class 1 equipment: Land Mobile Earth Stations: 10.7-11.7 GHz, 12.5-12.75 GHz, 14.0-14.25 GHz	RTTE direktiva: Oprema razreda 1: kopenske mobilne zemeljske postaje: 10,7-11,7 GHz, 12,5-12,75 GHz, 14,0-14,25 GHz
32.	RTTE SC13	RTTE directive; Class 1 equipment: TETRA: 380-385 MHz, 390-395 MHz	RTTE direktiva: Oprema razreda 1: TETRA: 380-385 MHz, 390-395 MHz
33.	RTTE SC14	RTTE directive; Class 1 equipment: Satellite-Personal Communications (PCN) earth stations: 1610-1613.5 MHz, 1613.8-1626.5 MHz, 2483.5-2500 MHz, 2483.5-2500 MHz	RTTE direktiva: Oprema razreda 1: zemeljske postaje v sistemu satelitskih osebnih komunikacij: 1610-1613,5 MHz, 1613.8-1626,5 MHz, 2483,5-2500 MHz, 2483,5-2500 MHz
34.	RTTE SC15	RTTE directive; Class 1 equipment: Satellite-Personal Communications (PCN) earth stations: 1980-2010 MHz, 2170-2200 MHz	RTTE direktiva: Oprema razreda 1: zemeljske postaje v sistemu satelitskih osebnih komunikacij: 1980-2010 MHz, 2170-2200 MHz
35.	RTTE SC16	RTTE directive; Class 1 equipment: Land Mobile Satellite Service: 1525.0-1544.0 MHz, 1555.0-1559.0 MHz, 1626.5-1645.5 MHz, 1656.5-1660.5 MHz	RTTE direktiva: Oprema razreda 1: kopenske mobilne zemeljske postaje: 1525,0-1544,0 MHz, 1555,0-1559,0 MHz, 1626,5-1645,5 MHz, 1656,5-1660,5 MHz
36.	RTTE SC18	RTTE directive; Class 1 equipment: DECT: 1880-1900 MHz	RTTE direktiva: Oprema razreda 1: DECT: 1880-1900 MHz
37.	RTTE SC19	RTTE directive; Class 1 equipment: Non Specific Short Range Devices 40.665 MHz, 40.675 MHz, 40.685 MHz, 40.695 MHz	RTTE direktiva: Oprema razreda 1: nespecifične naprave kratkega dosega: 40,665 MHz, 40,675 MHz, 40,685 MHz, 40,695 MHz
38.	RTTE SC20	RTTE directive; Class 1 equipment: Non Specific Short Range Devices: 433.05-434.79 MHz	RTTE direktiva: Oprema razreda 1: nespecifične naprave kratkega dosega: 433,05-434,79 MHz
39.	RTTE SC21	RTTE directive; Class 1 equipment: Non Specific Short Range Devices: 2400-2483.5 MHz	RTTE direktiva: Oprema razreda 1: nespecifične naprave kratkega dosega: 2400-2483,5 MHz
40.	RTTE SC22	RTTE directive; Class 1 equipment: Wideband Data Transmission Systems incl RLANs: 2400-2454 MHz, 2400-2483.5 MHz	RTTE direktiva: Oprema razreda 1: Širokopasovni podatkovni sistemi vključno z RLAN: 2400-2454 MHz, 2400-2483,5 MHz
41.	RTTE SC24	RTTE directive; Class 1 equipment: Inductive applications: 13.553-13.567 MHz	RTTE direktiva: Oprema razreda 1: induktivne aplikacije: 13,553-13,567 MHz
42.	RTTE SC25	RTTE directive; Class 1 equipment: Non Specific Short Range Devices: 26.995 MHz, 27.045 MHz, 27.145 MHz, 27.195 MHz	RTTE direktiva: Oprema razreda 1: nespecifične naprave kratkega dosega: 26,995 MHz, 27,045 MHz, 27,145 MHz, 27,195 MHz
43.	RTTE SC26	RTTE directive; Class 1 equipment: Movement Detection: 2446-2454 MHz	RTTE direktiva: Oprema razreda 1: detektorji gibanja: 2446-2454 MHz
44.	RTTE SC27	RTTE directive; Class 1 equipment: Movement Detection: 24.15-24.175 GHz	RTTE direktiva: Oprema razreda 1: detektorji gibanja: 24,15-24,175 GHz
45.	RTTE SC28	RTTE directive; Class 1 equipment: Non-Specific Short Range Device: 868.0-868.6 MHz	RTTE direktiva: Oprema razreda 1: nespecifične naprave kratkega dosega: 868,0-868,6 MHz
46.	RTTE SC29	RTTE directive; Class 1 equipment : Non-Specific Short Range Device: 868.7-869.2 MHz	RTTE direktiva: Oprema razreda 1: nespecifične naprave kratkega dosega:

			868,7-869,2 MHz
47.	RTTE SC30	RTTE directive; Class 1 equipment: Non-Specific Short Range Device: 869.4-869.65 MHz	RTTE direktiva: Oprema razreda 1: nespecifične naprave kratkega dosega: 869,4-869,65 MHz
48.	RTTE SC31	RTTE directive; Class 1 equipment: Non-Specific Short Range Device: 869.7-870 MHz	RTTE direktiva: Oprema razreda 1: nespecifične naprave kratkega dosega: 869,7-870 MHz
49.	RTTE SC32	RTTE directive; Class 1 equipment: Alarms: 868.6-868.7 MHz	RTTE direktiva: Oprema razreda 1: alarmi: 868,6-868,7 MHz
50.	RTTE SC33	RTTE directive; Class 1 equipment: Alarms: 869.25-869.3 MHz	RTTE direktiva: Oprema razreda 1: alarmi: 869,25-869,3 MHz
51.	RTTE SC34	RTTE directive; Class 1 equipment: Alarms: 869.65-869.7 MHz	RTTE direktiva: Oprema razreda 1: alarmi: 869,65-869,7 MHz
52.	RTTE SC35	RTTE directive; Class 1 equipment: Social Alarms: 869.2-869.25 MHz	RTTE direktiva: Oprema razreda 1: socialni alarmi: 869,2-869,25 MHz
53.	RTTE SC36	RTTE directive; Class 1 equipment: Inductive applications: 20.05-59.75 kHz	RTTE direktiva: Oprema razreda 1: induktivne aplikacije: 20,05-59,75 kHz
54.	RTTE SC37	RTTE directive; Class 1 equipment: Inductive applications: 59.750-60.250 kHz	RTTE direktiva: Oprema razreda 1: induktivne aplikacije: 59,750-60,250 kHz
55.	RTTE SC39	RTTE directive; Class 1 equipment: Inductive applications: 60.250-70 kHz	RTTE direktiva: Oprema razreda 1: induktivne aplikacije: 60.250-70 kHz
56.	RTTE SC40	RTTE directive; Class 1 equipment: Inductive applications: 70-119 kHz	RTTE direktiva: Oprema razreda 1: induktivne aplikacije: 70-119 kHz
57.	RTTE SC41	RTTE directive; Class 1 equipment: Inductive applications: 119-127 kHz	RTTE direktiva: Oprema razreda 1: induktivne aplikacije: 119-127 kHz
58.	RTTE SC42	RTTE directive; Class 1 equipment: Inductive applications: 127-135 kHz	RTTE direktiva: Oprema razreda 1: induktivne aplikacije: 127-135 kHz
59.	RTTE SC43	RTTE directive; Class 1 equipment: Non Specific Short Range Device: 5725-5875 MHz	RTTE direktiva: Oprema razreda 1: nespecifične naprave kratkega dosega: 5725-5875 MHz
60.	RTTE SC44	RTTE directive; Class 1 equipment: Inductive applications: 6765-6795 kHz	RTTE direktiva: Oprema razreda 1: induktivne aplikacije: 6765-6795 kHz
61.	RTTE SC45	RTTE directive; Class 1 equipment: Inductive Applications: 7400 – 8800 kHz	RTTE direktiva: Oprema razreda 1: induktivne aplikacije: 7400-8800 kHz
62.	RTTE SC46	RTTE directive; Class 1 equipment: Radio Microphones: 863-865 MHz	RTTE direktiva: Oprema razreda 1: radijski mikrofoni 863-865 MHz
63.	RTTE SC47	RTTE directive; Class 1 equipment: Ultra Low Power Active Medical Implants: 402-405 MHz	RTTE direktiva: Oprema razreda 1: Medicinski implantati ultra nizkih moči: 402-405 MHz
64.	RTTE SC48	RTTE directive; Class 1 equipment: Wireless Audio: 863-865 MHz	RTTE direktiva: Oprema razreda 1: brezžične zvokovne aplikacije: 863-865 MHz
65.	RTTE SC49	RTTE directive; Class 1 equipment: Avalanche Victims: 457 kHz	RTTE direktiva: Oprema razreda 1: lavinske žolne: 457 kHz
66.	RTTE SC50	RTTE directive; Class 1 equipment: Road Transport and Traffic Telematics (RTTT): 76-77 GHz	RTTE direktiva: Oprema razreda 1: Cestno-transportna in prometna telematika (radar) 76-77 GHz

67.	RTTE SC51	RTTE directive; Class 1 equipment: Private (Professional) Mobile Radio: 446.0-446.1 MHz	RTTE direktiva: Oprema razreda 1: Privatne (Profesionalne) mobilne postaje: 446.0-446.1 MHz
68.	RTTE SC52	RTTE directive; Class 1 equipment: Automotive short range radar equipment in the 24 GHz Band	RTTE direktiva: Oprema razreda 1: Oprema avtomobilskih radarjev kratkega dosega v 24 GHz pasu
69.	RTTE SC53	RTTE directive; Class 1 equipment: Automotive short range radar equipment in the 79 GHz Band	RTTE direktiva: Oprema razreda 1: Oprema avtomobilskih radarjev kratkega dosega v 79 GHz pasu
70.	RTTE SC54	RTTE directive; Class 1 equipment: Wireless access systems including radio local area networks in the 5 GHz band	RTTE direktiva: Oprema razreda 1: Brezžični dostopni sistemi, vključno z radijskimi lokalnimi omrežji (WAS/RLAN) v 5 GHz pasu
71.	RTTE SC55	RTTE directive; Class 1 equipment: Wireless audio applications	RTTE direktiva: Oprema razreda 1: Brezžične zvokovne aplikacije
72.	RTTE SC56	RTTE directive; Class 1 equipment: RFID in 865-868 MHz	RTTE direktiva: Oprema razreda 1: RFID v 865-868 MHz
73.	RTTE SC57	RTTE directive; Class 1 equipment: Ultrawide band equipment	RTTE direktiva: Oprema razreda 1: Ultra širokopasovna oprema
74.	RTTE SC58	RTTE directive; Class 1 equipment: Short-range devices	RTTE direktiva: Oprema razreda 1: naprave kratkega dosega

C.3 CEPT dokumenti (http://www.ero.dk):

C.3.1 odločbe

	OZNAKA / LABEL	NASLOV / TITLE	SLOVENSKI OPIS / SLOVENE DESCRIPTION
1.	ECC/DEC/(09)01	ECC Decision of 13 March 2009 on the harmonised use of the 63-64 GHz frequency band for Intelligent Transport Systems (ITS)	ECC odločba z dne 13.03.2009.o usklajeni uporabi pasu 63 – 64 GHz za inteligentne transportne sisteme (ITS)
2.	ECC/DEC/(08)08	ECC Decision of 31 October 2008 on the harmonised use of GSM system on board vessels in the frequency bands 880-915/925-960 MHz and 1710-1785/1805-1880 MHz	ECC odločba z dne 31.10.2008 o usklajeni uporabi GSM sistemov na palubi plovil v frekvenčnih pasovih 880-915/925-960 MHz in 1710-1785/1805-1880 MHz
3.	ECC/DEC/(08)05	ECC Decision of 27 June 2008 on the harmonisation of frequency bands for the implementation of digital Public Protection and Disaster Relief (PPDR) radio applications in bands within the 380-470 MHz range	ECC odločba z dne 27. 06.2998 o uskladitvi frekvenčnih pasov za uveljavljanje radijskih sistemov za zaščito in reševanje v pasovih znotraj območja 380-470 MHz
4.	ECC/DEC/(06)13	ECC Decision of 1 December 2006 on the designation of the bands 880-915 MHz, 925-960 MHz, 1710-1785 MHz and 1805-1880 MHz for terrestrial IMT-2000/UMTS systems	ECC odločba z dne 01. 12. 2006 o določitvi frekvenčnih pasov 880-915 MHz, 925-960 MHz, 1710-1785 MHz in 1805-1880 MHz za prizemeljske IMT-2000/UMTS sisteme.
5.	ECC/DEC/(06)08	ECC Decision of 1 December 2006 on the conditions for use of the radio spectrum by Ground- and Wall- Probing Radar (GPR/WPR) imaging systems	ECC odločba z dne 01.12.2006 o pogojih za uporabo frekvenčnega spektra za Talno - in stensko-preizkuševalni vizualni sistem
6.	ECC/DEC/(06)06	ECC Decision of 7 July 2006 on the availability of frequency bands for the introduction of Narrow Band Digital Land Mobile PMR/PAMR in the 80 MHz, 160 MHz and 400 MHz bands	ECC odločba z den 07.07.2006 o razpoložljivosti frekvenčnih pasov za uvajanje ozkopasovnih digitalnih kopesnkih mobilnih PMR/PAMR v frekvenčnih pasovih 80 MHz, 160 MHz in 400 MHz.
7.	ECC/DEC/(06)05	ECC Decision of 7 July 2006 on the harmonised frequency bands to be designated for the Air-Ground-Air operation (AGA) of the Digital Land Mobile Systems for the Emergency Services	ECC odločba z dne 07. 07. 2006 o usklajenih frekvenčnih pasovih namenjenih za zveze zrak-zemlja-zrak (AGA) v digitalnih kopenskih mobilnih sistemih za nujne storitve

8.	ECC/DEC/(06)03	ECC Decision of 24 March 2006 on Exemption from Individual Licensing of High e.i.r.p. Satellite Terminals (HEST) with e.i.r.p. above 34 dBW operating within the frequency bands 10.70 - 12.75 GHz or 19.70 - 20.20 GHz space-to-Earth and 14.00 - 14.25 GHz or 29.50 - 30.00 GHz Earth-to-space	ECC odločba z dne 24. 03. 2006 o prosti uporabi za satelitske terminale visokih e.i.r.p. (HEST) nad 34 dBW v frekvenčnih pasovih 10.70 - 12.75 GHz ali 19.70 - 20.20 GHz (vesolje – Zemlja) in 14.00 - 14.25 GHz ali 29.50 - 30.00 GHz (Zemlja – vesolje)
9.	ECC/DEC/(06)02	ECC Decision of 24 March 2006 on Exemption from Individual Licensing of Low e.i.r.p. Satellite Terminals (LEST) operating within the frequency bands 10.70 - 12.75 GHz or 19.70 - 20.20 GHz space-to-Earth and 14.00 - 14.25 GHz or 29.50 - 30.00 GHz Earth-to-Space	ECC odločba z dne 24. 03. 2006 o prosti uporabi za satelitske terminale nizkih e.i.r.p. (LEST) v frekvenčnih pasovih 10.70 - 12.75 GHz ali 19.70 - 20.20 GHz (vesolje – Zemlja) in 14.00 - 14.25 GHz ali 29.50 - 30.00 GHz (Zemlja – vesolje).
10.	ECC/DEC/(05)12	ECC Decision of 28 October 2005 on harmonised frequencies, technical characteristics, exemption from individual licensing and free carriage and use of digital PMR 446 applications operating in the frequency band 446.1-446.2 MHz	ECC odločba z dne 28. 10. 2005 usklajenih frekvencah, tehničnih karakteristikah, o prosti uporabi in prenosu preko meje za digitalni PMR446 aplikacijah v frekvenčnem pasu 446,1-446.2 MHz.
11.	ECC/DEC/(05)11	ECC Decision of 24 June 2005 on the free circulation and use of Aircraft Earth Stations (AES) in the frequency bands 14-14.5 GHz (Earth-to-space), 10.7-11.7GHz (space-to-Earth) and 12.5-12.75 GHz (space-to-Earth)	ECC odločba z dne 24. 06. 2005 o prosti uporabi in prenosu preko meje za zemeljske postaje na zrakoplovih (AES) v frekvenčnih pasovih 14-14.5 GHz (Zemlja-vesolje) and 10.7-11.7 GHz (vesolje-Zemlja) in 12.5-12.75 GHz (vesolje-Zemlja)
12.	ECC/DEC/(05)10	ECC Decision of 24 June 2005 on the free circulation and use of Earth Stations on board Vessels operating in fixed satellite service networks in the frequency bands 14-14.5 GHz (Earth-to-space), 10.7-11.7 GHz (space-to-Earth) and 12.5-12.75 GHz (space-to-Earth)	ECC odločba z dne 24. 06. 2005 o prosti uporabi in prenosu preko meje za zemeljske postaje na plovilih v fiksno satelitski storitvi v frekvenčnih pasovih 14-14.5 GHz (Zemlja-vesolje) and 10.7-11.7 GHz (vesolje-Zemlja) in 12.5-12.75 GHz (vesolje-Zemlja)
13.	ECC/DEC/(05)09	ECC Decision of 24 June 2005 on the free circulation and use of Earth Stations on board Vessels operating in Fixed Satellite service networks in the frequency bands 5 925-6 425 MHz (Earth-to-space) and 3 700-4 200 MHz (space-to-Earth)	ECC odločba z dne 24. 06. 2005 o prosti uporabi in prenosu preko meje za zemeljske postaje na plovilih v fiksno satelitski storitvi v frekvenčnih pasovih 5 925-6 425 MHz (Zemlja-vesolje) and 3 700-4 200 MHz (vesolje-Zemlja)
14.	ECC/DEC/(05)08	ECC Decision of 24 June 2005 on the availability of frequency bands for high density applications in the Fixed-Satellite Service (space-to-Earth and Earth-to-space)	ECC odločba o razpoložljivosti ferkvenčnih pasov za povezave velike gostoto v fiksno satelitski storitvi (vesolje - Zemlja in Zemlja - vesolje)
15.	ECC/DEC/(05)01	ECC Decision of 18 March 2005 on the use of the band 27.5-29.5 GHz by the Fixed Service and uncoordinated Earth stations of the Fixed-Satellite Service (Earth-to-space)	ECC odločba z dne 18. 03. 2005 o uporabi pasu 27,5-29,5 GHz za fiksne storitve in nekoordinirane zemeljske postaje v fiksno satelitski storitvi (Zemlja-vesolje)
16.	ECC/DEC/(04)09	ECC Decision of 12 November 2004 on the designation of the bands 1518-1525 MHz and 1670-1675 MHz for the Mobile-Satellite Service	ECC odločba z dne 12. 11. 2004 o določitvi frekvečnih pasov 1518-1525 MHz in 1670-1675 MHz za mobilno satelitsko storitev
17.	ECC/DEC/(04)06	ECC Decision of 19 March 2004 on the availability of frequency bands for the introduction of Wide Band Digital Land Mobile PMR/PAMR in the 400 MHz and 800/900 MHz bands	ECC odločba z dne 19. 03. 2004 o razpoložljivosti radiofrekvenčnih pasov za uvajanje širokopasovnih digitalnih kopenskih mobilnih PMR/PAMR sistemov v 400 MHz in 800/900 MHz pasovih

18.	ECC/DEC/(03)05	ECC Decision of 17 October 2003 on the publication of national tables of frequency allocations and utilisations	ECC odločba z dne 17. 10. 2003 o objavi nacionalnih razporeditev radiofrekvenčnih pasov in uporabe.
19.	ECC/DEC/(03)02	ECC Decision of 17 October 2003 on the designation of the frequency band 1479.5-1492 MHz for use by Satellite Digital Audio Broadcasting systems	ECC odločba z dne 17. 10. 2003 o določitvi radiofrekvenčnega pasu 1479,5 – 1492 MHz za uporabo za satelitsko digitalno zvokovno radiodifuzijo (S-DAB)
20.	ECC/DEC/(02)07	ECC Decision of 15 November 2002 on the harmonised European use of the bands 1670-1675 MHz and 1800-1805 MHz and on the withdrawal of the ERC Decision (92)01 "Decision on the frequency bands to be designated for the coordinated introduction of the Terrestrial Flight Telecommunications System"	ECC odločba z dne 15. 11. 2002 o usklajeni evropski uporabi pasov 1670-1675 MHz in 1800-1805 MHz in razveljavitvi ERC odločbe (92)01 "Odločba o frekvenčnih pasovih določenih za usklajeno delovanje TFTS sistema"
21.	ECC/DEC/(02)05	ECC Decision of 5 July 2002 on the designation and availability of frequency bands for railway purposes in the 876-880 MHz and 921-925 MHz bands	ECC odločba z dne 05. 07. 2002 o določitvi in razpoložljivosti radiofrekvenčnih pasov za železniške uporabe v pasovih 876 – 880 MHz in 921 – 925 MHz
22.	ECC/DEC/(02)04	ECC Decision of 15 March 2002 on the use of the band 40.5 – 42.5 GHz by terrestrial (fixed service/ broadcasting service) systems and uncoordinated Earth stations in the fixed satellite service and broadcasting-satellite service (space to Earth)	ECC odločba z dne 15. 03. 2002 o uporabi pasu 40,5 – 42,5 GHz za prizemne (fiksne storitve/radiodifuzija) sisteme in nekoordinirane zemeljske postaje v fiksni satelitski storitvi in radiodifuzni satelitski storitvi (vesolje – Zemlja)
23.	ECC/DEC/(02)01	ECC Decision of 15 March 2002 on the frequency bands to be designated for the coordinated introduction of Road Transport and Traffic Telematic Systems	ECC odločba z dne 12. 03. 2001 o radijskih frekvencah namenjenih za dogovorjeno uvajanje sistema cestne transportne telematike (RTTT)
24.	ERC/DEC/(01)19	ERC Decision of 12 March 2001 on harmonised frequency bands to be designated for the Direct Mode Operation (DMO) of the Digital Land Mobile Systems for the Emergency Services	ERC odločba z dne 12. 03. 2001 o usklajenih radijskih frekvencah namenjenih za neposredno obratovanje (DMO) v digitalnih kopenskih mobilnih sistemih za nujne storitve.
25.	ERC/DEC(01)12	ERC Decision of 12 March 2001 on harmonised frequencies, technical characteristics and exemption from individual licensing of Short Range Devices used for Model control operating in the frequencies 40.665, 40.675, 40.685 and 40.695 MHz	ERC odločba z dne 12. 03. 2001 o usklajenih radijskih frekvencah, tehničnih karakteristikah in oprostitvi licenciranja za posamezne naprave kratkega dosega namenjene za vodenje modelov, ki delujejo na radijskih frekvencah 40,665; 40,675; 40,685 in 40,695 MHz
26.	ERC/DEC/(01)11	ERC Decision of 12 March 2001 on harmonised frequencies, technical characteristics and exemption from individual licensing of Short Range Devices used for Flying Model control operating in the frequency band 34.995 – 35.225 MHz	ERC odločba z dne 12. 03. 2001 o usklajenih radijskih frekvencah, tehničnih karakteristikah in oprostitvi licenciranja za posamezne naprave kratkega dosega namenjene za vodenje zrakoplovnih modelov, ki delujejo v radiofrekvenčnem pasu 34,995 – 35,225 MHz
27.	ECC/DEC/(01)03	ECC Decision of 15 November 2001 on ERO Frequency Information System (EFIS) amended 5 October 2007 amended 13 March 2009	ECC odločba z dne 15. 11. 2000 o ERO radiofrekvenčnem informacijskem sistemu (EFIS) dopolnjena 05.10.2007 dopolnjena 13.03.2009
28.	ERC/DEC/(00)08	ERC Decision of 19 October 2000 on the use of the band 10.7 – 12.5 GHz by the fixed service and Earth stations of the broadcasting-satellite and fixed-satellite Service (space-to-Earth)	ERC odločba z dne 19. 10. 2000 o uporabi pasu 10,7 – 12,5 GHz za fiksne storitve in zemeljske postaje v radiodifuzni in fiksni satelitski storitvi (vesolje – Zemlja)

29.	ERC/DEC/(00)07	ERC Decision of 19 October 2000 on the shared use of the band 17.7 – 19.7 GHz by the fixed service and Earth stations of the fixed-satellite service (space-to-Earth)	ERC odločba z dne 19. 10. 2000 o souporabi pasu 17,7 – 19,7 GHz za fiksne storitve in zemeljske postaje v fiksni satelitski storitvi (vesolje – Zemlja)
30.	ERC/DEC/(00)02	ERC Decision of 27 March 2000 on the use of the band 37.5 – 40.5 GHz by the fixed service and Earth stations of the fixed – satellite service (space to Earth)	ERC odločba z dne 27. 03. 2000 o uporabi pasu 37.5 – 40.5 GHz za fiksne storitve in zemeljske postaje v fiksni satelitski storitvi (vesolje – Zemlja)
31.	ERC/DEC/(99)17	ERC Decision of 1 June 1999 on the Automatic Identification and Surveillance system (AIS) channels in the maritime VHF band	ERC odločba z dne 01. 06. 1999 o kanalih za avtomatična identifikacij in nadzor (AIS) v pomorskem VHF pasu.
32.	ERC/DEC/(99)15	ERC Decision of 1 June 1999 on the designation of the harmonised frequency band 40.5 to 43.5 GHz for the introduction of Multimedia Wireless Systems (MWS) including Multipoint Video Distribution Systems (MVDS)	ERC odločba z dne 01. 06. 1999 o določitvi usklajenega radiofrekvenčnega pasu 40,5 do 43,5 GHz za uvajanje večpredstavnostnih brezžičnih sistemov (MWS) skupaj z večtočkovnimi video distribucijskimi sistemi (MVDS)
33.	ERC/DEC/(99)06	ERC Decision of 10 March 1999 on the harmonised introduction of satellite personal communication systems operating in the bands below 1 GHz (S-PCS<1GHz)	ERC odločba z dne 10. 03. 1999 o usklajenem uvajanju sistemov satelitskih osebnih komunikacijskih storitev, ki delujejo v pasovih pod 1GHz (S-PCS<1GHz).
34.	ERC/DEC/(99)01	ERC Decision of 10 March 1999 on the harmonised examination syllabi for the General Operator's Certificate (GOC) and the Restricted Operator's Certificate (ROC)	ERC odločba z dne 10. 03. 1999 o usklajenem preverjanju znanja za pridobitev splošnega potrdila za operaterje (GOC) in omejenega potrdila za operaterje (ROC) (pomorske radiokomunikacije)
35.	ERC/DEC/(98)25	ERC Decision of 23 November 1998 on the harmonised frequency band to be designated for PMR 446	ERC odločba z dne 23. 11. 1998 o usklajenem radiofrekvenčnem pasu namenjenem za PMR 446.
36.	ERC/DEC/(98)11	ERC Decision of 23 November 1998 on the harmonised frequency band to be designated for CEPT PR 27 radio equipment and on the implementation of the technical standard for this equipment	ERC odločba z dne 23. 11. 1998 o usklajenem radiofrekvenčnem pasu namenjenem za CEPT PR 27 radijsko opremo in o uveljavljanju tehničnih standardov za to opremo.
37.	ERC/DEC/(98)10	ERC Decision of 20 March 1998 on the interconnection of PMR and PAMR systems to a Public Telecommunication Network	ERC odločba z dne 20. 03. 1998 o medomrežnem povezovanju PMR in PAMR sistemov z javnim omrežjem
38.	ERC/DEC/(97)03	ERC Decision of 30 June 1997 on the Harmonised Use of Spectrum for Satellite Personal Communication Services (S-PCS) operating within the bands 1610-1626.5 MHz, 2483.5-2500 MHz,1980-2010 MHz and 2170-2200 MHz	ERC odločba z dne 30. 06. 1997 o usklajeni uporabi radiofrekvenčnega spektra za sisteme satelitskih osebnih komunikacij (S-PCS), ki delujejo v pasovih 1610-1626,5 MHz, 2483.5-2500 MHz,1980-2010 MHz in 2170-2200 MHz
39.	ERC/DEC/(97)02	ERC Decision of 21 March 1997 on the extended frequency bands to be used for the GSM Digital Pan-European Communication System	ERC odločba z dne 21. 03. 1997 o razširitvenih radiofrekvenčnih pasovih predvidenih za GSM digitalne vseevropske komunikacijske sisteme
40.	ERC/DEC/(96)02	ERC Decision of 7 March 1996 on the harmonised frequency band to be designated for CEPT PR 27 radio equipment and on the implementation of the technical standard for this equipment	ERC odločba z dne 07. 03. 1996 o usklajenem radiofrekvenčnem pasu, ki je namenjen za CEPT PR 27 radijsko opremo in o uveljavljanju tehničnih standardov za to opremo

C.3.2 priporočila, poročila

1.	ECC/REC/(08)04	The identification of frequency bands for the implementation of Broad Band Disaster Relief (BBDR) radio applications in the 5 GHz frequency range	Določitev frekvenlnih pasov za uveljavljanje širokopasovnih radijskih sistemov za zaščito in reševanje (BBDR) v 5 GHz frekvenčnem pasu.
2.	ECC/REC/(08)02	Frequency planning and frequency coordination for the GSM 900 (including E-GSM)/UMTS 900, GSM 1800/UMTS 1800 Land Mobile Systems	Frekvenčno planiranje in mednarodna koordinacija za GSM900 (vključno z E-GSM)/UMTS 900, GSM 1800/UMTS 1800 kopenskih mobilnih sistemov
3.	ECC/REC/(08)01	Use of the band 5855-5875 MHz for Intelligent Transport Systems	Uporaba pasu 5855 – 5875 MHz za intelegentne transportne sisteme (ITS)
4.	ECC/REC/(07)01	Frequency measurements using Fast Fourier Transform (FFT) techniques	Frekvenčne meritve z uporabo tehnik hitre Fourierove transformacije (FFT).
5.	ECC/REC/06)04	Use of the band 5725-5875 MHz for Broadband Fixed Wireless Access (BFWA)	Uporaba pasu 5725 – 5875 MHz za širokopasovni fiksni brezžični dostop (BFWA)
6.	ECC/REC/(06)01	Bandwidth measurements using FFT techniques	Meritev širine kanala z FTT metodo
7.	ECC/REC/(05)08	Frequency planning and frequency coordination for the GSM 900, GSM 1800, E-GSM and GSM-R Land Mobile Systems	Frekvenčno planiranje in koordinacija kopenskih mobilnih sistemov GSM 900, GSM 1800, E-GSM in GSM-R
8.	ECC/REC/(05)07	Radio frequency channel arrangements for Fixed Service Systems operating in the bands 71 - 76 GHz and 81 - 86 GHz	Razdelitev radiofrekvenčnih kanalov za fiksne storitve, ki delujejo v pasovih 71 – 76 GHz in 81 – 86 GHz
9.	ECC/REC/(05)06	CEPT Novice Radio Amateur Licence	CEPT radioamatersko dovoljenje za novince
10.	ECC/REC/(05)04	Criteria for the assessment of radio interferences caused by radiated disturbances from wire-line telecommunication networks	Kriteriji za ocenitev radijskih motenj povzročenih zaradi oddajanja napetostnih vodov kot telekomunikacijskega omrežja
11.	ECC/REC/(05)02	Use of the 64-66 GHz frequency band for Fixed Service	Uporaba frekvenčnega pasu 64-66 GHz za fiksne storitve
12.	ECC/REC/(05)01	Harmonisation of automatic measuring methods and data transfer for frequency band registrations	Usklajevanje avtomatskih merilnih metod in prenosa podatkov za registracijo frekvenčnih pasov
13.	ECC/REC/(04)06	Guidelines for block allocation for Fixed Wireless systems in the band 31.8-33.4 GHz	Navodilo za dodelitev blokov frekvenc za FWA v pasu 31,8 - 33,4 GHz
14.	ECC/REC/(04)01	With regard to forbidding the placing on the market and use of Jammers in the CEPT member countries	Nanaša se na prepoved trženja in uporabe motilnih radijskih oddajnikov v državah članicah CEPT
15.	ECC/REC/(03)04	With regard to forbidding the placing on the market and use of GSM jammers in the CEPT member countries	Nanaša se na prepoved trženja in uporabe GSM motilnih radijskih oddajnikov v državah članicah CEPT
16.	ECC/REC/(03)02	Satellite Radio Monitoring in CEPT	Nadzor radiofrekvenčnega spektra za satelitske storitve v državah članicah CEPT
17.	ECC/REC/(02)09	Protection of Aeronautical Radio Navigation Service in the band 2700-2900 MHz from interference caused by the operation of Digital Cordless Cameras	Ščitenje zrakoplovne radionavigacijske storitve v pasu 2700 – 2900 MHz pred motenjem, ki bi ga povzročilo delovanje digitalnih brezvrvičnih kamer
18.	ECC/REC/(02)08	A common approach in the determination of the status of authorisations and licences for Satellite Personal Communications networks and services when there is a change in the satellite system ownership	Skupni pristop pri določanju stanja odobritev in dovoljenj za omrežja in storitve satelitskih osebnih komunikacij (S-PCS) pri spremembi lastništva satelitskega sistema

19.	ECC/REC/(02)07	The One Stop Shop common application form (COM) for licences and authorisations for satellite networks and services	"One Stop Shop" skupni obrazec za vlogo (COM) za dovoljenja in odobritve za satelitska omrežja in storitve
20.	ECC/REC/(02)06	Preferred channel arrangements for digital Fixed Service Systems operating in the frequency range 7125-8500 MHz	Priporočljiva razdelitev kanalov za digitalne fiksne storitve, ki delujejo v radiofrekvenčnem pasu 7125 – 8500 MHz
21.	ECC/REC/(02)05	Unwanted emissions	Neželeno oddajanje
22.	ECC/REC/(02)04	Measuring non-ionising electromagnetic radiation (9 kHz-300 GHz)	Meritev neionizirajočega elektromagnetnega valovanja (9 kHz – 300 GHz)
23.	ECC/REC/(02)03	Exchange of radio monitoring information using electronic means in common monitoring campaigns	Izmenjava podatkov o nadzoru radiofrekvenčnega spektra z uporabo elektronskih sredstev v skupnih merilno – nadzornih akcijah
24.	ECC/REC/(02)02	Channel arrangements for digital fixed service systems (point-to-point and point-to-multipoint) operating in the frequency band 31 – 31.3 GHz	Razdelitev kanalov za digitalne fiksne sisteme (točka – točka, točka – več točk), ki delujejo v radiofrekvenčnem pasu 31 – 31.3 GHz
25.	ECC/REC/(01)04	Recommended guidelines for the accommodation and assignment of Multimedia Wireless Systems (MWS) in the frequency band 40.5 – 43.5 GHz	Priporočljiva navodila za umestitev in dodelitev radijskih frekvenc za večpredstavnostni brezžični sistem (MWS) v radiofrekvenčnem pasu 40,5 – 43,5 GHz
26.	ERC/REC/(01)03	Use of parts of the band 27.5-29.5 GHz for Fixed Wireless Access (FWA)	Uporaba delov pasu 27,5 – 29,5 GHz za brezžično krajevno zanko (FWA)
27.	ERC/REC/(01)02	Preferred channel arrangement for digital fixed service systems operating in the frequency band 31.8 – 33.4 GHz	Priporočljiva razdelitev kanalov a digitalne fiksne storitve, ki delujejo v radiofrekvenčnem pasu 31,8 – 33,4 GHz
28.	ERC/REC/(01)01	Border coordination of UMTS/IMT-2000 systems	Koordinacija ob meji za UMTS/IMT-2000 sisteme
29.	ERC/REC/(00)08	Field strength measurements along a route with geographical coordinate registrations	Meritve elektromagnetnega polja na poti z registracijo geografskih koordinat
30.	ERC/REC/(00)05	Use of the band 24.5 – 26.5 GHz for fixed wireless access	Uporaba pasu 24.5 – 26.5 GHz brezžično krajevno zanko (FWA)
31.	ERC/REC 74-02	Method of measuring the field strength at fixed points in the frequency range 29.7 - 960 MHz	Merilna metoda za poljsko jakost na fiksni točki v fekvenčnem področju 29,7 - 960 MHz
32.	ERC/REC 74-01	Spurious emissions	Neželene oddaje
33.	ERC/REC 70-03	Relating to the use of Short Range Devices (SRD)	V zvezi z uporabo naprav kratkega dosega (SRD)
34.	ERC/REC 62-02	Harmonised frequency band for Civil and Governmental Airborne Telemetry applications	Usklajen radiofrekvenčni pas za civilne in vojaške zrakoplovne telemetrične aplikacije
35.	ERC/REC 54-01	Method of measuring the maximum frequency deviation of FM broadcast emissions in the band 87.5 MHz to 108 MHz at monitoring stations	Metoda za meritev maksimalne frekvenčne deviacije za FM (zvokovno) radiodifuzijo v pasu 87,5 MHz do 108 MHz na merilno – nadzornih postajah
36.	ERC/REC 31-06	The harmonised content of certificates issued by administrations for the GOC and ROC to facilitate the mutual recognition of these certificates	Usklajena vsebina potrdila, ki ga izda uprava za GOC in ROC zaradi zagotavljanja skupnega priznavanja teh potrdil
37.	ERC/REC 31-05	Harmonised examination procedures for maritime radio operator's certificates appropriate to vessels which use the frequencies and techniques of the global maritime distress and safety system on a non-compulsory basis	Usklajeni postopki preverjanja znanja za operaterje v pomorski storitvi, ki so primerni za operaterje na plovilih in uporabljajo radijske frekvence in opremo GMDSS na neobvezni osnovi

38.	ERC/REC 31-04	Harmonised examination procedures for maritime radio operator's certificates appropriate to vessels sailing in sea area A1 which use the frequencies and techniques of the global maritime distress and safety system on a non-compulsory basis	Usklajeni postopki preverjanja znanja za operaterje v pomorski storitvi, ki so primerni za operaterje na plovilih v A1 morskem področju in uporabljajo radijske frekvence in opremo GMDSS na neobvezni osnovi
39.	ERC/REC 25-10	Frequency ranges for the use of temporary terrestrial audio and video SAP/SAB links (incl. ENG/OB)	Radiofrekvenčni obsegi za uporabo za začasne prizemne avdio in video SAP/SAB zveze (vključno z ENG/OB)
40.	ERC/REC 14-03	Harmonised radio frequency channel arrangements for low and medium capacity systems in the band 3400 MHz to 3600 MHz	Usklajena razdelitev radiofrekvenčih kanalov za sisteme nizke in srednje kapacitete, ki delujejo v pasu 3400 MHz do 3600 MHz
41.	ERC/REC 14-02	Radio-frequency channel arrangements for medium and high capacity analogue or high capacity digital radio-relay systems operating in the band 6425 MHz – 7125 MHz	Razdelitev radiofrekvenčnih kanalov za analogne radiorelejne sisteme srednje in visoke kapacitete ali digitalne radiorelejne sisteme visoke kapacitete, ki delujejo v pasu 6425 MHz – 7125 MHz
42.	ERC/REC 14-01	Radio-frequency channel arrangements for high capacity analogue and digital radio-relay systems operating in the band 5925 MHz – 6425 MHz	Razdelitev radiofrekvenčnih kanalov za analogne in digitalne radiorelejne sisteme visoke kapacitete, ki delujejo v pasu 5925 MHz – 6425 MHz
43.	ERC/REC 13-03	The use of the band 14.0 – 14.5 GHz for Very Small Aperture Terminals (VSAT) and Satellite News Gathering (SNG)	Uporaba pasu 14,0 – 14,5 GHz za terminale (antene) z zelo majhno odprtino (VSAT) in satelitske postaje za novinarstvo (SNG)
44.	ERC/REC 12-12	Radio frequency channel arrangement for fixed service systems operating in the band 55.78 – 57.0 GHz	Razdelitev radiofrekvenčnih kanalov za fiksne storitve, ki delujejo v pasu 55,78 – 57,0 GHz
45.	ERC/REC 12-11	Radio frequency channel arrangement for fixed service systems operating in the band 51.4 – 52.6 GHz	Razdelitev radiofrekvenčnih kanalov za fiksne storitve, ki delujejo v pasu 51,4 – 52,6 GHz
46.	ERC/REC 12-10	Harmonised radio frequency arrangements for digital systems operating in the band 48.5 GHz – 50.2 GHz	Usklajena razdelitev radiofrekvenčih kanalov za digitalne sisteme, ki delujejo v pasu 48,5 GHz – 50,2 GHz
47.	ERC/REC 12-09	Radio frequency channel arrangement for fixed service systems operating in the band 57.0 – 59.0 GHz which do not require frequency planning	Razdelitev radiofrekvenčnih kanalov za fiksne storitve, ki delujejo v pasu 57,0 – 59,0 GHz. Frekvenčno planiranje ni potrebno.
48.	ERC/REC 12-08	Harmonised radio frequency channel arrangements and block allocations for low, medium and high capacity systems in the band 3600 MHz to 4200 MHz	Usklajena razdelitev radiofrekvenčnih kanalov in blokov za sisteme nizke, srednje in visoke kapacitete v pasu 3600 MHz do 4200 MHz
49.	ERC/REC 12-07	Harmonised radio frequency channel arrangements for digital terrestrial fixed systems operating in the band 14.5 – 14.62 GHz paired with 15.23 – 15.35 GHz	Usklajena razdelitev radiofrekvenčnih kanalov za digitalne prizemne fiksne storitve, ki delujejo v pasu 14,5 – 14,62 GHz v paru s 15,23 – 15,35 GHz
50.	ERC/REC 12-06	Harmonised radio frequency channel arrangements for digital terrestrial fixed systems operating in the band 10.7 GHz to 11.7 GHz	Usklajena razdelitev radiofrekvenčnih kanalov za digitalne prizemne fiksne storitve, ki delujejo v pasu 10,7 GHz do 11,7 GHz
51.	ERC/REC 12-05	Harmonised radio frequency channel arrangements for digital terrestrial fixed systems operating in the band 10.0 – 10.68 GHz	Usklajena razdelitev radiofrekvenčnih kanalov za digitalne prizemne fiksne storitve, ki delujejo v pasu 10,0 – 10,68 GHz
52.	ERC/REC 12-03	Harmonised radio frequency channel arrangements for digital terrestrial fixed systems operating in the band 17.7 GHz to 19.7 GHz	Usklajena razdelitev radiofrekvenčnih kanalov za digitalne prizemne fiksne storitve, ki delujejo v pasu 17,7 GHz do 19,7 GHz

53.	ERC/REC 12-02	Harmonised radio frequency channel arrangements for analogue and digital terrestrial fixed systems operating in the band 12.75 GHz to 13.25 GHz	Usklajena razdelitev radiofrekvenčnih kanalov za analogne in digitalne fiksne storitve, ki delujejo v pasu 12,75 GHz do 13,25 GHz
54.	ERC/REC 01-10	Frequency channel occupancy measurements	Meritve zasedenosti radiofrekvenčnih kanalov
55.	ERC/REC 01-09	Relating to "Model cross border agreement on radio monitoring" to assist a better co-operation on spectrum monitoring	V zvezi z "Vzorčni čezmejni sporazum o nadzoru radiofrekvenčnega spektra" kot podpora boljšemu sodelovanju pri nadzoru radiofrekvenčnega spektra
56.	ERC/REC 01-08	Exchange of information between monitoring stations	Izmenjava podatkov med radijskimi merilno – nadzornimi postajami
57.	ERC/REC 01-07	Harmonised regime for exemption from individual licensing for the use of radio spectrum	Usklajeni režim za oprostitev posameznega licenciranja pri uporabi radijskega spektra
58.	ERC/REC T/R 61-02	Harmonised amateur radio examination certificates	Usklajena radioamaterska spričevala o preverjanju znanja
59.	ERC/REC T/R 61-01	CEPT Radio Amateur Licence	CEPT radioamaterska dovoljenja
60.	ERC/REC T/R 51-01	Measures to be taken to prevent operation of broadcasting stations on board of ships or aircraft outside national territorial limits	Ukrepi za preprečevanje delovanja radiodifuznih postaj na palubi plovila ali zrakoplova izven nacionalnega teritorija
61.	ERC/REC T/R 32-02	Frequencies to be used by on-board communication stations	Radijske frekvence, ki se uporabljajo za radiokomunikacije na palubi
62.	ERC/REC T/R 25-08	Coordination of frequencies in the Land Mobile Service in the range 29.7 to 960 MHz	(Mednarodna) koordinacija radijskih frekvenc v kopenski mobilni storitvi v območju 29,7 do 960 MHz
63.	ERC/REC T/R 13-02	Preferred channel arrangements for fixed services in the range 22.0-29.5 GHz	Priporočljiva razdelitev radiofrekvenčnih kanalov za fiksne storitve v območju 22,0 – 29,5 GHz
64.	ERC/REC T/R 13-01	Preferred channel arrangements for fixed services in the range 1-3 GHz	Priporočljiva razdelitev radiofrekvenčnih kanalov za fiksne storitve v območju 1 – 3 GHz
65.	ERC/REC T/R 12-01	Harmonized radio frequency channel arrangements for analogue and digital terrestrial fixed systems operating in the band 37-39.5 GHz	Usklajena razdelitev radiofrekvenčnih pasov za analogne in digitalne prizemne fiksne storitve, ki delujejo v pasu 37 – 39.5 GHz
66.	ECC Rep 076	Cross-Border coordination of Multipoint Fixed Wireless Systems in frequency bands from 3.4 GHZ to 33.4 GHz (incl Annex with SEAMCAT scenario files	Čezmejno usklajevanje večtočkovnih fiksnih brezžičnih sistemov v frekvenčnih pasovih 3,4 GHz do 33,4 GHz (vključuje dodatek s SEAMCAT procedurami)

C.4 ITU dokumenti (http://www.itu.int):

	OZNAKA	NASLOV	SLOVENSKI OPIS
1.	ITU RR AP15	Frequencies for distress and safety communications for the Global Maritime Distress and Safety System (GMDSS)	Frekvence za nujnostne in varnostne komunikacije v globalnem pomorskem nujnostnem in varnostnem sistemu (GMDSS)
2.	ITU RR AP17	Frequencies and channelling arrangements in the high-frequency bands for the maritime mobile service	Radijske frekvence in razdelitev radiofrekvenčnih kanalov v kratkovalovne (HF) pasu za pomorske mobilne storitve
3.	ITU RR AP18	Table of transmitting frequencies in the VHFmaritime mobile band	Tabela oddajnih frekvenc v VHF pasu za pomorske mobilne storitve
4.	ITU RR AP25	Provisions and associated frequency allotment Plan for coast radiotelephone stations operating in the exclusive maritime mobile bands between 4 000 kHz and 27 500 kHz	Določbe in pripadajoči plan razdelitve radijskih frekvenc za obalne radiotelefonske postaje, ki delujejo v rezerviranih pasovih za pomorske mobilne storitve med 4 000 kHz in 27 500 kHz

5.	ITU RR AP26	Provisions and associated Frequency Allotment Plan for the aeronautical mobile (OR) service in the bands allocated exclusively to that service between 3 025 kHz and 18 030 kHz	Določbe in pripadajoči plan razdelitve radijskih frekvenc za zrakoplovne mobilne (OR) storitve v pasovih rezerviranih za te storitve med 3 024 kHz in 18 030 kHz
6.	ITU RR AP27	Frequency allotment Plan for the aeronautical mobile (R) service and related information	Plan razdelitve radijskih frekvenc za zrakoplovno mobilno (R) storitve in pripadajoče informacije
7.	ITU RR AP30	Provisions for all services and associated Plans and List for the broadcasting-satellite service in the frequency bands 11.7-12.2 GHz (in Region 3), 11.7-12.5 GHz (in Region 1) and 12.2-12.7 GHz (in Region 2)	Določbe za vse storitve in pripadajoči plan in spisek za radiodifuzne satelitske storitve v radiofrekvenčnih pasovih11,7 – 12,2 GHz (v Območju 3), 11,7 – 12,5 GHz (v Območju 1) in 12,2 – 12,7 GHz (v Območju 2)
8.	ITU RR AP30A	Provisions and associated Plans and Lists for feeder links for the broadcasting-satellite service (11.7-12.5 GHz in Region 1, 12.2-12.7 GHz in Region 2 and 11.7-12.2 GHz in Region 3) in the frequency bands 14.5-14.8 GHz and 17.3-18.1 GHz in Regions 1 and 3, and 17.3-17.8 GHz in Region 2	Določbe in pripadajoči plan in spisek za dovodne povezave za radiodifuzne satelitske storitve (11,7 – 12.5 GHz v Območju 1, 12,2 – 12,7 GHz v Območju 2 in 11,7 – 12,2 GHz v Območju 3) v radiofrekvenčnih pasovih 14,5 – 14,8 GHz in 17,3 – 18,1 GHz v Območjih 1 in 3, in 17,3 – 17,8 GHz v Območju 2
9.	ITU RR AP30B	Provisions and associated Plan for the fixed-satellite service in the frequency bands 4 500-4 800 MHz, 6 725-7 025 MHz, 10.70-10.95 GHz, 11.20-11.45 GHz and 12.75-13.25 GHz	Določbe in pripadajoči plan in spisek za dovodne povezave za fiksne satelitske storitve v radiofrekvenčnih pasovih 4 500 – 4 800 MHz, 6 725 – 7 025 MHz, 10,70 – 10,95 GHz, 11,20 – 11,45 GHz in 12,75 – 13,25 GHz
10.	ITU-R BO.1213	Reference receiving earth station antenna pattern for the WARC broadcasting-satellite-service in the 11.7-12.75 GHz band	Referenčna sprejemna antena zemeljske postaje za WARC radiodifuzno satelitsko storitev v pasu 11,7-12,75 GHz.
11.	ITU-R BS.412	Planning standards for terrestrial FM sound broadcasting at VHF	Zahteve za planiranje prizemne FM zvokovne radiodifuzije v VHF področju
12.	ITU-R BT.417	Minimum field strengths for which protection may be sought in planning an analogue terrestrial television service	Minimalna poljska jakost, za katero se lahko upošteva zaščita, pri planiranju analogne prizemne televizijske storitve
13.	ITU-R BT.419	Directivity and polarization discrimination of antennas in the reception of television broadcasting	Smernost in polarizacijska ločljivost anten pri sprejemu slikovne radiodifuzije
14.	ITU-R BT.655	Radio-frequency protection ratios for AM vestigial sideband terrestrial television systems interfered with by unwanted analogue vision signals and their associated sound signals	Zaščitna razmerja za AM okrnjeno enopasovno prizemno slikovno radiodifuzijo, ki jo motijo neželeni analogni slikovni signali in njihovi pripadajoči zvokovni signali
15.	ITU-R BT.1306	Error correction, data framing, modulation and emission methods for digital terrestrial television broadcasting	Korekcija napak, oblikovanje podatkov, modulacija in metode oddajanje pri digitalni prizemeljski televiziji.
16.	ITU-R BT 1368	Planning criteria for digital terrestrial television services in the VHF/UHF bands	Merila za načrtovanje digitalnih prizemeljskih televizijskih storitev v VHF/UHF frekvenčnih pasovih.
17.	ITU-R F.386	Radio-frequency channel arrangements for medium and high capacity analogue or digital radio-relay systems operating in the 8 GHz band	Razdelitev radiofrekvenčnih kanalov za analogne in digitalne radiorelejne sisteme srednje in visoke kapacitete v 8 GHz pasu.
18.	ITU-R F.387	Radio-frequency channel arrangements for radio-relay systems operating in the 11 GHz band	Razdelitev radiofrekvenčnih kanalov za radiorelejne sisteme v 11 GHz pasu.
19.	ITU-R F.758	Considerations in the development of criteria for sharing between the terrestrial fixed service and other services	Pogoji pri razvoju kriterijev za souporabo med prizemnimi fiksnimi storitvami in ostalimi storitvami

20.	ITU-R P.1546	Method for point-to-area predictions for terrestrial services in the frequency range 30 MHz to 3 000 MHz	Metoda za izračun (elektromagnetnega polja) točka – področje za prizemne storitve v radiofrekvenčnem področju 30 MHz do 3 000 MHz
21.	ITU-R SM.329	Unwanted emissions in the spurious domain	Neželene oddaje (v področju motenja)
22.	ITU-R SM.1268	Method of measuring the maximum frequency deviation of FM broadcast emissions at monitoring stations	Metoda za merjenje maksimalne frekvenčne deviacije za oddajanje FM radiodifuzije na merilno nadzorni postaji
23.	ITU-T H.264	Advanced video coding for generic audiovisual services	Napredno kodiranje video signala za splošne avdiovizualne storitve

C.5 Mednarodni sporazumi:

	OZNAKA	NASLOV	SLOVENSKI OPIS
1.	NJFA	NATO Joint Civil and Military Frequency Agreement (NJFA), 2002	NATO skupni civilno / vojaški sporazum o uporabi frekvenc (NJFA), 2002
2.	CH'97 (Uradni list RS, št. MP12/2005)	The Chester 1997 Multilateral Coordination Agreement relating to Technical Criteria, Coordination Principles and Procedures for the introduction of Terrestrial Digital Video Broadcasting (DVB-T) Chester,25.07.1997	Chestrski večstranski usklajevalni sporazum iz leta 1997 o tehničnih merilih, načelih usklajevanja in postopkih za uvajanje prizemne digitalne videoradiodifuzije (DVB-T) Chester, 25. 07. 1997
3.	GE'75 (Uradni list RS, št. MP19/93)	Regional Administrative LF/MF Broadcasting Conference (Regions 1 and 3), Geneva, 1975 Regional agreement concerning the use by the broadcasting service of frequencies in the medium frequency bands un Region 1 and 3 and the low frequency bands in Region 1	Območna administrativna LM/MF radiodifuzna konferenca (Regija 1 in 3), Ženeva, 1975 Območni sporazum, ki se nanaša na uporabo frekvenc v radiodifuzni službi v območju hektometrskih valov v regijah 1 in 3 v območjih kilometrskih valov v regiji 1, Ženeva, 1975
4.	GE'84 (Uradni list RS, št. MP5/97)	Regional Agreement relating to the Use of the Band 87.5 - 108 MHz for FM Sound Broadcasting (Region 1 and Part of Region 3), Geneve, 1984	Območni sporazum o uporabi pasu 87,5 – 108 MHz za FM zvokovno radiodifuzijo (Območje 1 in del Območja 3), Ženeva, 1984
5.	GE'85	Final Acts of the Regional Administrative Radio Conference for the planning of the MF Maritime Mobile and Aeronautical Radionavigation Services (Region 1) Geneva, 1985	Sklepne listine regionalne konference uprav za planiranje srednjevalovnih pomorskih in zrakoplovnih radionavigacijskih storitev (Regija 1), Ženeva, 1985
6.	ST'61 (Uradni list RS, št. MP19/93)	Regional agreement for the European Broadcasting area concerning the use of Frequencies by the broadcasting service in the VHF and UHF Bands, Stockholm, 23.06.1961	Regionalni sporazum o radiodifuziji v evropski regiji za uporabo frekvenc v obsegu metrskih in decimetrskih valov podpisan v Stockholmu 23. 06. 1961
7.	GE'06	**Final Acts** of the Regional Radiocommunication Conference for planning of the digital terrestrial broadcasting service in parts of Regions 1 and 3, in the frequency bands 174-230 MHz and 470-862 MHz (RRC-06) **Final Acts** of the Regional Radiocommunication Conference for the revision of the Stockholm 1961 Agreement (RRC-06-Rev.ST61) **Final Acts** of the Regional Radiocommunication Conference for the revision of the Geneva 1989 Agreement (RRC-06-Rev.GE89) Geneva, 2006	**Sklepne listine** Regionalne konference o radiokomunikacijah za planiranje digitalnih prizemeljskih radiodifuznih storitev v Regijah 1 in 3 v frekvenčnih pasovih 174 – 230 MHz in 470 – 862 MHz (RRC'06) **Sklepne listine** Regionalne konference o radiokomunikacijah za revizijo sporazuma Stockholm 1996 (RRC-06-Rev.ST61) **Sklepne listine** Regionalne konference o radiokomunikacijah za revizijo sporazuma Ženeva 1989 (RRC-06-Rev.GE89) Ženeva 2006

C.6 Sporazumi med upravami (administracijami) (www.apek.si):

	OZNAKA	NASLOV	SLOVENSKI OPIS
1.	MA'02 (Rev CO07) (www.ero.dk)	Special Arrangement of the European Conference of Postal and Telecommunications Administrations (CEPT) relating to the use of the band 1452 – 1479.5 MHz for Terrestrial Digital Audio Broadcasting (T-DAB), Maastricht, 2002, Constanta, 2007	Posebni sporazum uprav evropske konference za poštno in telekomunikacije (CEPT) za uporabo radiofrekvenčnega pasu 1452-1492 MHz za prizemno digitalno zvokovno radiodifuzijo (T-DAB), Maastricht, 2002, Constanta, 2007
2.	WI'95 (Rev. CO'07) (www.ero.dk)	Special Arrangement of the European Conference of Postal and Telecommunications Administrations (CEPT) relating to the use of the bands 47 – 68 MHz, 87.5 – 108 MHz, 174 – 230 MHz and 230 – 240 MHz and 1452-1492 MHz for Terrestrial Digital Audio Broadcasting (T-DAB), Wiesbaden, 1995, Bonn, 1996, Maastricht and 2002, Constanta, 2007	Posebni sporazum uprav evropske konference za poštno in telekomunikacije (CEPT) za uporabo radiofrekvenčnih pasov 47-68 MHz, 87.5-108 MHz, 174 230 MHz, 230-240 MHz in 1452-1492 MHz za prizemno digitalno zvokovno radiodifuzijo (T-DAB), Wiesbaden, 1995, Bonn, 1996, Maastricht, 2002 in Constanta, 2007
3.	HCM	Agreement between the Administrations of Austria, Belgium, the Czech Republic, Germany, France, Hungary, the Netherlands, Croatia, Italy, Liechtenstein, Lithuania, Luxembourg, Poland, Romania, the Slovak Republic, Slovenia and Switzerland on the Coordination of frequencies between 29.7 MHz and 39.5 GHz for fixed service and the land mobile service (HCM Agreement), agreed by correspondence in 2008	Sporazum med upravami Avstrije, Belgije, Češke Republike, Nemčije, Francije, Madžarske, Nizozemske, Hrvaške, Italije, Lihtenštajna, Litve, Luksemburga, Luksemburga, Poljske, Romunije, Slovaške, Slovenije in Švice za koordinacijo frekvenc med 29,7 MHz in 39,5 GHz za fiksne in kopenske mobilne storitve, (HCM Agreement), sprejet korespondenčno 2008
4.	FWA 3.5 GHz	Agreement between the administrations of Austria, the Czech Republic, Hungary, Poland, the Slovak Republic, Slovenia and Ukraine on the frequency coordination for Fixed Wireless Access (FWA) systems in the bands 3410 – 3500 MHz and 3510 – 3600 MHz, Bratislava 05.09.2002 Agreement between the administrations of Croatia, Hungary, Romania, Slovenia and Ukraine on the frequency coordination for Fixed Wireless Access (FWA) systems in the bands 3410 – 3500 MHz and 3510 – 3600 MHz, Budapest, 21.10.2005	Sporazum med upravami Avstrije, Češke Republike, Madžarske, Poljske, Slovaške, Slovenije in Ukrajine za koordinacijo frekvenc za fiksne brezžične dostopovne sisteme FWA (Fixed Wireless Access) v radiofrekvenčnih pasovih 3410 – 3500 MHz in 3510 – 3600 MHz, Bratislava 05. 09. 2002 Sporazum med upravami Hravaške, Madžarske, Romunije, Slovenije in Ukrajine za koordinacijo frekvenc za fiksne brezžične dostopovne sisteme FWA (Fixed Wireless Access) v radiofrekvenčnih pasovih 3410 – 3500 MHz in 3510 – 3600 MHz, Budimpešta, 21. 10. 2005
5.	FWA 26GHz	Agreement between the Administrations of Austria, the Czech Republic, Germany, Hungary, the Slovak Republic and Slovenia on the frequency coordination for systems for the fixed wireless access (FWA) in the bands 24.549 – 25.053 GHz and 25.557 – 26.061 GHz, Vienna, 28.11.2000 Agreement between the Administrations of Croatia, Hungary, Romania, Slovenia and Ukraine on the frequency coordination for the fixed wireless systems in the bands 24.549 – 25.053 GHz and 25.557 – 26.061 GHz, Budapest, 21.10.2005	Sporazum med upravami Avstrije, Češke Republike, Nemčije, Madžarske, Slovaške in Slovenije za koordiniranje frekvenc za sisteme brezžične krajevne zanke (FWA) v pasovih 24.549 – 25.053 GHz in 25.557 – 26.061 GHz, Dunaj, 28.11.2000 Sporazum med upravami Hrvaške, Madžarske, Romunije, Slovenije in Ukrajine za koordiniranje frekvenc za sisteme brezžične krajevne zanke v pasovih 24.549 – 25.053 GHz in 25.557 – 26.061 GHz, Budimpešta, 21.10.2005

6.	FWA 28 GHz	Technical agreement between the Administrations of AUSTRIA, CROATIA, CZECH REPUBLIC, HUNGARY, ITALY, POLAND, SLOVAK REPUBLIC and SLOVENIA concerning the frequency coordination and preferential frequency distribution for fixed wireless systems in the bands 27940.5 – 28444.5 MHz and 28948.5 – 29452.5 MHz, 21.07.2008	Tehnični sporazum med upravami Avstrije, Hrvaške, Češke Republike, Madžarske, Italije, Poljske, Slovaške in Slovenije za koordinacijo frekvenc in razdelitev preferenčnih frekvencza fiksne brezžične sistene v pasovih 27940,5 – 28444,5 MHz in 28948,5 – 29452,5 MHz, 21.07.2008
7.	NUJNI TETRA /1	Agreement between the telecommunications administrations of Austria, Croatia, Czech Republic, Germany, Hungary, Italy, Slovakia, Slovenia and Switzerland concerning the allotment of preferential frequencies in the bands 380 – 385 MHz and 390 – 395 MHz for digital land mobile systems for the emergency services, 1.7.2000	Sporazum med upravami za telekomunikacije Avstrije, Hrvaške, Češke Republike, Nemčije, Madžarske, Italije, Slovaške, Slovenije in Švice za razdelitev preferenčnih frekvenc v radiofrekvenčnih pasovih 380 – 385 MHz in 390 -395 MHz za digitalne mobilne sisteme za nujno ukrepanje, 01. 07. 2000
8.	NUJNI TETRA /2	Agreement between the Telecommunication Administrations of Croatia, Hungary and Slovenia concerning the allotment of preferential frequencies in the bands 380 – 385 MHz and 390 – 395 MHz for digital land mobile systems for the emergency services, 8.11.2001	Sporazum med upravami za telekomunikacije Hrvaške, Madžarske in Slovenije za razdelitev preferenčnih frekvenc v radiofrekvenčnih pasovih 380 – 385 MHz in 390 – 395 MHz za digitalne mobilne sisteme za nujno ukrepanje
9.	NMT / TETRA	Agreement between the telecommunications administrations of Austria, Croatia, the Czech Republic, Hungary, the Slovak Republic and Slovenia concerning the allotment of preferential frequencies (ranges) in the bands 410 – 420/420 – 430 MHz 450,0 – 451,3/460,0 – 461,3 MHz, Vienna, 30.9.1994	Sporazum med upravami za telekomunikacije Avstrije. Hrvaške, Češke Republike, Madžarske, Slovaške Republike in Slovenije za razdelitev preferenčnih frekvenc (območij) v pasovih 410 – 420 / 420 – 430 MHz, 450,0 – 451,3 / 460,0 – 461,3 MHz, Dunaj, 30. 09. 1994
10.	GSM PFB	Agreement between the telecommunications administrations of Austria, Croatia, the Czech Republic, Hungary, the Slovak Republic and Slovenia concerning the allotment of preferential frequency blocks in the band 890 – 914/935 – 959 MHz, Vienna, 30.9.1994	Sporazum med upravami za telekomunikacije Avstrije, Hrvaške, Češke, Madžarske, Slovaške Republike in Slovenije za določitev preferenčnih radiofrekvenčnih blokov v frekvenčnih pasovih 890 – 914 MHz in 935 – 959 MHz, Dunaj, 30. 09. 1994
11.	E-GSM	Agreement between the administrations of Austria, Hungary and Slovenia on the frequency coordination in the frequency bands 880 – 890 / 925 – 935 MHz (E-GSM), Vienna, 05.02.2002	Sporazum med upravami Avstrije, Madžarske in Slovenije o koordinaciji frekvenc v radiofrekvenčnih pasovih 880-890 MHz in 925 – 935 MHz (E-GSM), Dunaj, 05. 02. 2002
12.	GSM-R	Agreement between the Administrations of Austria, the Czech Republic, Germany, Hungary, the Slovak Republic and Slovenia on the frequency coordination in the frequency bands 876 – 880 /921 – 925 MHz (R-GSM), Vienna, 26.02.2003	Sporazum med upravami Avstrije, Češke Republike, Nemčije, Madžarske, Slovaške Republike in Slovenije o koordinaciji frekvenc v radiofrekvenčnih pasovih 876 – 880 / 921 – 925 MHz (R-GSM), Dunaj, 26. 02. 2003
13.	DCS 1800	Agreement between the telecommunications administrations of Austria, Croatia, the Czech Republic, Hungary, the Slovak Republic and Slovenia concerning the allotment of preferential frequencies and the coordination of systems using DCS 1800 standards in the frequency bands 1710 – 1785 MHz and 1805 – 1880 MHz, Vienna, 30.9.1994	Sporazum med upravami za telekomunikacije Avstrije, Hrvaške, Češke Republike, Madžarske, Slovaške Republike in Slovenije za razdelitev preferenčnih frekvenc in koordiniranje frekvenc za sisteme, ki delujejo v skladu z DCS 1800 standardi v radiofrekvenčnih pasovih 1710 – 1785 MHz in 1805 – 1880 MHz, Dunaj, 30. 09. 1994

14.	GSM, DCS-1800	Agreement between the Administrations of Austria, Croatia, Hungary and Slovenia concerning data exchange for base stations operating in the public cellular mobile networks, GSM-900 and GSM-1800, Vienna, 05.02.2002	Sporazum med upravami Avstrije, Hrvaške, Madžarske in Slovenije za izmenjavo podatkov o baznih postajah za javne mobilne sisteme, GSM-900 in GSM-1800, Dunaj, 05. 02. 2002
15.	WBUHFS 450	Agreement between the Administrations of Austria, the Czech Republic, Germany, Hungary, [Italy,] Liechtenstein, the Slovak Republic, Slovenia and Switzerland concerning the allotment of preferential frequency blocks in the bands 450.000 – 457.400 MHz and 458.400 – 460.000 MHz as well as 460.000 – 467.400 MHz and 468.400 – 470.000 MHz, Vienna, 3 December 2004	Sporazum med administracijami Avstrije, Češke Republike, Nemčije, Madžarske, [Italije,] Liechtenstein-a, Slovaške Republike, Slovenije in Švice o dodelitvi preferenčnih frekvenčnih blokov v frekvenčnem pasu 450,0 – 457,4 / 460,0 – 467,4 MHz in 458,4 – 460,0 / 468,4 – 470,0 MHz, Dunaj, 03.12.2004
16.	UMTS/IMT2000	Agreement between the Administrations of Austria, Croatia, Hungary and Slovenia on border co-ordination of UMTS/IMT-2000 Systems in the frequency bands 1900 – 1980 MHz, 2010 – 2025 MHz and 2110 – 2170 MHz, Vienna, 05.02.2002	Sporazum med upravami Avstrije, Hrvaške, Madžarske in Slovenije za koordiniranje v obmejnih področjih za sistem UMTS/IMT-2000 v radiofrekvenčnih pasovih 1900 – 1980 MHz, 2010 – 2025 MHz in 2110 – 2170 MHz, Dunaj, 05. 02. 2002
17.	operaterji-AUTHRVSVN	Agreement between the Administrations of Austria, Croatia and Slovenia concerning the approval of Arrangements between operators of radiocommunications networks, Vienna, 05.02.2002	Sporazum med upravami Avstrije, Hrvaške in Slovenije glede potrditve dogovorov med operaterji radiokomunikacijskih sistemov, Dunaj, 05. 02. 2002
18.	operaterji-HRVHNGSVN	Agreement between the Administrations of Croatia, Hungary and Slovenia concerning the approval of Arrangements between operators of radiocommunications networks, Vienna, 05.02.2002	Sporazum med upravami Hrvaške, Madžarske in Slovenije glede potrditve dogovorov med operaterji radiokomunikacijskih sistemov, Dunaj, 05. 02. 2002

OBČINE

MIRNA PEČ

2925. Odlok o občinskem prostorskem načrtu Občine Mirna Peč

Na podlagi 52. člena Zakona o prostorskem načrtovanju (Uradni list RS, št. 33/07), 16. člena Statuta Občine Mirna Peč (Uradni list RS, št. 59/07 in 14/08) ter 93. člena Poslovnika Občinskega sveta Občine Mirna Peč (Uradni list RS, št. 89/08) je Občinski svet Občine Mirna Peč na 22. redni seji dne 9. 7. 2009 sprejel

O D L O K
o občinskem prostorskem načrtu Občine Mirna Peč

I. UVODNE DOLOČBE

1. člen

(splošna določila)

S tem odlokom se sprejme Občinski prostorski načrt Občine Mirna Peč (v nadaljevanju: OPN). Strateški del OPN je izdelalo podjetje URBI d.o.o. Oblikovanje prostora, Trnovski pristan 2, Ljubljana, pod št. URBI 5010, izvedbeni del pa podjetje BD projektiranje d.o.o., Prešernov trg 14, Novo mesto, pod št. OPN 1/07.

2. člen

(vsebina OPN)

OPN vsebuje:
(1) tekstualni del:
– I. Uvodne določbe
– II. Strateški del:
– Izhodišča in cilji prostorskega razvoja občine
– Zasnova prostorskega razvoja občine
– Zasnova prometne, gospodarske javne in okoljske infrastrukture
– Usmeritve za urejanje naselij in organizacijo dejavnosti v prostoru
– Usmeritve za razvoj v krajini
– Usmeritve za določitev namenske rabe zemljišč
– Usmeritve za določitev prostorskih izvedbenih pogojev
– Usmeritve za pripravo sprememb in dopolnitev OPN ter tolerance
– III. Izvedbeni del:
– Prostorski izvedbeni pogoji (PIP) po posameznih področjih:
– Splošno
– A posebni PIP za poselitvena območja
– B PIP za posamezne tipe izrabe prostora in
– C PIP, ki veljajo v vseh enotah in podenotah urejanja prostora
– IV: Končne določbe
(2) grafični del:
– Grafični prikazi strateškega dela:
– Zasnova prostorskega razvoja
– Zasnova gospodarske javne infrastrukture
– Prometna infrastruktura
– Komunikacijski vodi
– Energetske in komunalna infrastruktura
– Zasnova poselitve
– Zasnova osnovne namenske rabe
– Grafični prikazi izvedbenega dela:
– Urbanistični načrt naselja Mirna Peč: Podrobna namenska raba in prometne povezave
– Posebni PIP za vaška naselja
– Pregledna karta z razdelitvijo na liste
– Pregledna karta namenske rabe
– Prikazi območij enot urejanja prostora, osnovne oziroma podrobnejše namenske rabe prostora in prostorskih izvedbenih pogojev (M 1: 5000)
– Prikazi območij enot urejanja prostora in gospodarske javne infrastrukture (M 1:5000)
– Gospodarska cona Dolenja vas – Prostorsko izvedbeni pogoji za zemeljska dela – Organizacija gradbišča
– Gospodarska cona Dolenja vas – Prostorsko izvedbeni pogoji za zemeljska dela – Situacija gradbiščnih platojev
(3) priloge:
– Izvleček iz hierarhično višjega prostorskega akta
– Strokovne podlage
– Urbanistični načrt
– Smernice
– Obrazložitev in utemeljitev prostorskega akta
– Povzetek za javnost.

II. STRATEŠKI DEL

1. **Izhodišča in cilji prostorskega razvoja**

1.1 *Splošni cilji in načela razvoja*

3. člen

(splošni cilji razvoja)

(1) Osnovni razvojni cilji so:
– zagotovitev skladnega prostorskega razvoja in varstva okolja,
– zagotovitev kakovostnega življenje sedanjim in bodočim generacijam prebivalcev občine,
– ohranjanje kultur in vrednot, ki odražajo identiteto Občine Mirna Peč.
(2) Osnovni ukrep za doseganje teh ciljev je, da se poleg razvojnih možnosti enakovredno upoštevajo omejitve v prostoru ter, da se pri vseh pomembnejših razvojnih odločitvah pravočasno uskladijo gospodarski, socialni in prostorski razvoj.

4. člen

(splošna načela razvoja)

Splošna načela, ki se upoštevajo pri uresničevanju ciljev razvoja so:
– racionalna raba prostora,
– razbremenjevanje okolja,
– ohranjanje naravnega ravnovesja,
– varovanje narave, naravnih vrednot in kulturne dediščine,
– celovita ocena novih posegov v prostor,
– prednost dolgoročnih in celovitih rešitev pred kratkoročnimi in parcialnimi rešitvami,
– podpiranje razvoja dejavnosti, ki manj obremenjujejo okolje, so človeku in naravi prijazne, so v sozvočju z identiteto prostora Občine Mirna Peč ter so združljive z ostalimi dejavnostmi v vplivnem območju,
– podpiranje svobodnega podjetništva pod pogojem, da upošteva sodobne ekološke in socialne kriterije,
– vse investicije se z vidika vplivov na okolje globalno preverijo na strateški ravni, detajlno pa v fazi priprave investicijskega programa in podrobnega prostorskega načrta,
– vsak povzročitelj nosi vse stroške neposredne in posredne škode, ki jo povzroči,
– izvajanje ukrepov na področju zemljiške politike s ciljem preprečevati nekontrolirani promet z zemljišči,
– načrtno pridobivanje in urejanje stavbnih zemljišč ter usmerjanje investitorjev na komunalno urejena območja, ki so v tem OPN namenjena razvoju urbanih dejavnosti,
– zagotoviti strokovno pomoč pri prilagajanju razvoja kmetijstva novim razmeram v evropski skupnosti, podpirati gojenje tipičnih kultur s čim manjšo uporabo pesticidov in umetnih gnojil, ter postopoma preusmerjati kmetijstvo v biološko pridelovanje hrane,

– zagotoviti strokovno pomoč pri razvoju dopolnilnih dejavnosti na podeželju in pri urejanju podeželskih naselij,

– zagotovitev stalnega nadzora na področju varovanje kakovosti bivalnega okolja,

– dosledno spoštovanje pravnih norm tudi z izobraževanjem in sankcijami,

– spodbujati zmanjševanje porabe energije in preusmerjanja na čistejšo energijo,

– usmerjanje razvoja sonaravnega turizma,

– vplivanje na čim manjšo proizvodnjo odpadkov,

– razvijanje vrsti poselitve primernega sistema kanalizacije, ki bodo zajeli kar največ odplak v čistilne naprave,

– sistematično obnavljanje in dograjevanje komunalne, prometne in energetske infrastrukture z zagotovitvijo osnovne oskrbe vseh območij Občine Mirna Peč.

1.2 *Poselitev*

5. člen

(stanje in značilnosti)

(1) Poselitev na območju Občine Mirna Peč delimo na:

– pretežno urbanizirano območje občinskega središča Mirna Peč,

– delno urbanizirano podeželje ob regionalnih cestah in na dobro dostopnih območjih,

– pretežno ruralno podeželje ostalega dela mirnopeške doline (dolina Temenice) in Globodolske doline,

– pretežno ruralno podeželje na gričevnatih območjih.

(2) Za poselitveno strukturo Občine Mirna Peč so značilna majhna naselja z do 100 prebivalci.

(3) Mirna Peč je občinsko središče z naslednjimi osnovnimi funkcijami: upravne in poslovne dejavnosti, kulturne, oskrbne in storitvene dejavnosti, športne dejavnosti. Mirna Peč prerašča iz nekdanjega trškega naselja in središča ruralnega zaledja v močnejše zaposlitveno središče. Ugodna prometna in infrastrukturna opremljenost pogojujeta nadaljnjo gospodarsko rast urbanega območja in krepitev njegove središčne vloge. Generator bodočega gospodarskega razvoja bo nova gospodarska cone ob avtocesti.

(4) Razen Mirne Peči je na območju Občine Mirna Peč edino lokalnih središče Gorenji Globodol, ki pa je že izgubilo nekdanji pomen.

(5) Vsa naselja, razen Mirne Peči, so zasnovana kot vaška, osnovne gradbene enote vasi so (pretežno) manjše, samozadostne kmetije. Pretežni del urbaniziranih prebivalcev ostaja v domačih naseljih in se še ukvarja s kmetovanjem (vsaj za lastne potrebe), čeprav je glavni vir zaslužka v nekmetijski dejavnosti. Malo je čistih kmetij, v zadnjih letih se pospešeno razvija nekaj velikih kmetij.

(6) V oblikovnem smislu naselja pretežno niso izgubila ruralnega značaja. Proces urbanizacije s številnimi stanovanjskimi objekti urbaniziranih prebivalcev in obrtnimi delavnicami se odraža predvsem v zaselkih ob regionalni cesti med Mirno Pečjo in Novim mestom (Rogovila, Šranga), medtem ko so ostala naselja v mirnopeški dolini ohranila pretežno ruralni značaj s posameznimi močnimi kmetijskimi gospodarstvi. Podobno sliko ruralnega podeželja s posameznimi močnimi kmetijami kaže tudi poselitev Globodolske doline. Na spremembo podobe pretežnega dela ravninskih naselij vpliva, poleg urbanega načina življenja predvsem tehnologija kmetovanja, saj so stara kmečka gospodarstva premajhna za potrebe sodobne kmetije. Na gričevnatem območju prevladujejo manjša naselja in zaselki v kombinaciji z obsežnimi vinogradniškimi območji.

(7) Svoboden trg zemljišč predstavlja veliko nevarnost za nesmotrno preobrazbo prostora in s tem tudi nekontrolirani razvoj dejavnosti, ki ne sodijo v podeželsko okolje in/ali predstavljajo potencialno nevarnost njegove preobrazbe. Negativne razvojne trende je treba preprečevati z doslednim upoštevanjem sprejetje strateških (dolgoročnih) razvojnih usmeritev za organizacijo dejavnosti in rabo prostora ter izvedbene regulative.

6. člen

(cilji in izhodišča za zasnovo poselitve)

(1) Osnovni pogoj za skladnejši družbeni in gospodarski razvoj v prostoru je izoblikovanje in izvajanje strategije razvoja poselitve, ki bo omogočala na eni strani učinkovito in ekonomsko upravičeno omrežje naselij, kvalitetne pogoje življenja v občinskem središču in v podeželskih naseljih, nemoten razvoj in smotrno organizacijo vseh dejavnosti v prostoru, na drugi strani pa racionalno koriščenje neobnovljivih naravnih virov, izboljšanje in varovanje okolja, naravnih in ustvarjenih vrednot.

(2) Poselitev se usmerja v območja naselij.

(3) Urbani razvoj se usmerja na območje občinskega središča Mirna Peč. Uredijo se območja za stanovanjsko gradnjo, razvoj gospodarskih in družbenih dejavnosti, območja za šport in rekreacijo ter sistem zelenih površin. Potrebna stavbna zemljišča se določijo z upoštevanjem pokrivanja stanovanjskih potreb zaradi rasti števila prebivalcev (naravna rast in zmerno priseljevanje), za pokrivanje stanovanjskega primanjkljaja oziroma nadomestitev neprimernega stanovanjskega fonda, za načrtovani gospodarski razvoj s poudarkom na ureditvi gospodarske cone ter za zagotovitev primernih površin za vse dejavnosti, ki se načrtujejo na območju občinskega središča. Podlaga za celovito načrtovanje razvoja občinskega središča je urbanistični načrt.

(4) Temeljni cilj nadaljnjega razvoja poselitve v podeželskih naseljih je ohranitev vitalnih naselij, njihovo urbanistično-arhitekturno urejanje, dopolnjevanje funkcij naselij, dopolnjevanje in obnova gradbenega fonda v sozvočju s podedovano kmetijsko dediščino tega prostora in ohranitvijo kulturne krajine. Nova stavbna zemljišča v podeželskih naseljih se določijo s smiselno zaokrožitvijo obstoječih stavbnih zemljišč in prednostno namenijo potrebam (delno urbaniziranih) domačih prebivalcev, omeji se širitev podeželskih naselij za gradnjo skupin urbanih stanovanj in večstanovanjskih objektov.

(5) Ohranijo se temeljne značilnosti oziroma identiteta naselij, gradbena struktura pa se prilagaja novi strukturi prebivalcev. Za ohranitev identitete in vrednot vasi se dosledno upoštevajo prostorski in gradbeni predpisi (glej izvedbeni del tega OPN) s katerimi se usmerja gradnja in razporeditev dejavnosti z upoštevanjem toka življenja v sodobnih pogojih. Spodbuja se (ponovna) obdelava kmetijskih zemljišč za samooskrbo in potrebe turističnih kmetij (eko-pridelava) ter razvoj (kmetijstvu) dopolnilnih dejavnosti (tudi z izobraževanjem, vključevanjem v programe celovitega razvoja podeželja itd.).

(6) Podrobno se preuči prostorski razvoj velikih kmetij, kar je tesno povezano z specifiko vsake kmetije. Spodbuja se združevanje zapuščenih kmetij in manjših parcel znotraj naselja s ciljem ureditve sodobnih kmetijskih gospodarstev, razvoj kmetij se po potrebi usmerja na rob naselja, v primeru nezadostnih površin v naselju in motečih dejavnosti (npr. farme) se kmetije selijo iz vplivnih območij naselij.

(7) Poleg spodbud za oživitev kmetij z dopolnilnimi dejavnostmi je potrebno v urbaniziranih podeželskih naseljih zagotoviti tudi objekte in ureditve za prostočasne aktivnosti urbanega prebivalstva.

1.3 *Prebivalstvo*

7. člen

(stanje in demografska projekcija)

(1) Leta 2004 je živelo v Občini Mirna Peč 2.765 prebivalcev, od tega v občinskem središču 932 prebivalcev (vir: Statistični letopis).

(2) V obdobju do leta 2004 kaže vsaj minimalno rast oziroma stagnacijo števila prebivalcev pretežni del naselij. Konstantno (minimalno) upadanje števila prebivalcev kažejo naselja Gorenji Globodol, Mali Vrh, Selo pri Zagorici in Goriška vas. V obdobju 1999–2004 kaže stagnacijo s trendom rahlega upadanja tudi občinsko središče Mirna Peč.

(3) Izdelana projekcija rasti števila prebivalcev Občine Mirna Peč po naravni rasti do leta 2030 kaže manj ugodno

sliko od trenutnih trendov rahle demografske rasti, saj naj bi se število prebivalcev občine zmanjšalo od 2.765 (leta 2004) na 2.541 leta 2030.

(4) V novih razvojnih pogojih je realna demografska rast z upoštevanjem pričakovanega priseljevanja. Izdelana je demografska projekcija, ki upošteva naravno rast prebivalcev in zmerno priseljevanje. Z upoštevanjem predpostavk te projekcije bi leta 2030 živelo na območju Občine Mirna Peč 3.000 do 3.300 prebivalcev, od tega približno polovica na območju občinskega središča. Na podlagi ponudbe novih stanovanjskih območij in izkazanega interesa bi se število prebivalcev občinskega središča Mirna Peč povečalo od sedanjih 930 na 1.200 prebivalcev leta 2.020 in do 1.500 prebivalcev do leta 2030.

(5) Demografska projekcija je podlaga za oceno stanovanjskih potreb in potreb spremljajočih družbenih dejavnosti ter opremljenih stavbnih zemljišč v obdobju do leta 2030.

8. člen

(socialno ekonomska struktura prebivalstva)

(1) Starostni kontingent delovno aktivnega prebivalstva leta 2004 je bil 1.251 prebivalcev. Delovno aktivnih je bilo 1.144 prebivalcev (42% od vsega prebivalstva v občini), in sicer v kmetijski dejavnosti 10%, v nekmetijski dejavnosti 44%, v storitvenih dejavnostih 45%, neznano 1%. Približno 83% aktivnih prebivalcev se vozi na delo v druge občine, le 7% prebivalcev dela v domačem naselju. Glede na relativno bližino zaposlitvenih središč Novo mesto in Trebnje pomanjkanje delovnih mest v Občini Mirna Peč ne vpliva bistveno na izseljevanje prebivalcev.

(2) Nova delovna mesta v gospodarski coni Dolenja vas bodo (dolgoročno gledano) bistveno vplivala na socialno ekonomsko strukturo prebivalstva v občini. Od konkretnih dejavnosti v gospodarski coni je odvisno v kakšni meri bodo kratkoročno nudile možnost zaposlovanja prebivalcem Občine Mirna Peč (primerna izobrazbena struktura itd.) in zmanjšanju dnevne migracije oziroma v kakšni meri bodo vplivale na priseljevanje iz drugih območij.

(3) V ravninskih območjih Občine Mirna Peč je pričakovati nadaljevanje trenda postopnega opuščanja kmetijstva kot dopolnilne gospodarske dejavnosti (polkmetje), kmetovanje bo v veliki meri omejeno na pridelavo za družinske potrebe in vrtičkarstvo, nosilci kmetijske dejavnosti bodo velike kmetije, ki bodo večale obdelovalne površine. Občina Mirna Peč podpira nove pobude, da se kmetijska proizvodnja usmeri v ekološko usmerjeno pridelavo in oživitev manjših kmetij z dopolnilnimi dejavnostmi v hribovitem območju. S tem se zagotovijo tudi nove zaposlitvene možnosti.

9. člen

(cilji in izhodišča za prostorsko razporejanje prebivalcev)

(1) Pri usmerjanju poselitve na območju Občine Mirna Peč se upoštevajo naslednji cilji in izhodišča:

– naravna rast in priseljevanje prebivalstva se usmerja v občinsko središče, število prebivalcev v (širšem) območju občinskega središča se poveča (od sedanjih 930) na okvirno 1.300 do največ 1.500 prebivalcev leta 2030;

– priseljevanje se usmerja tudi v novo stanovanjsko območje pri Poljanah, poselitev v širšem območju Poljan se poveča (od sedanjih 70) na okvirno 200 prebivalcev leta 2030;

– v vseh ostalih naseljih se zagotovi možnost novogradenj in izboljšave bivalnega standarda predvsem domačim prebivalcem s ciljem ohraniti vitalnost celotnega prostora občine;

– s stimulativnimi ukrepi (možnost gradnje stanovanjskih in gospodarskih objektov, izboljšanje prometnih povezav in komunalne oskrbe itd.) se preprečuje odseljevanja prebivalstva iz slabše dostopnih in manj razvitih območij občine.

(2) Usmerjanje poselitve bo Občina Mirna Peč spodbujala z zagotavljanjem stavbnih zemljišč in gospodarske infrastrukture ter drugih pogojev za odpiranje delovnih mest in ustvarjanje kakovostnega bivalnega okolja.

(3) V občinskem središču Mirna Peči bo Občina Mirna Peč sočasno z odpiranjem novih delovnih mest v gospodarski coni zagotavljala možnosti za stanovanjsko gradnjo za urbane domače prebivalce in priseljevanje, v ostalih naseljih bo s stimulativnimi ukrepi spodbujala razvoj obrti in spremljajočih dejavnosti na kmečkih gospodarstvih ter izboljšanje bivalnih pogojev za domače prebivalstvo.

1.4 *Družbeno-gospodarski razvoj*

10. člen

(cilji in izhodišča družbeno-gospodarskega razvoja)

(1) Osnovni cilj Občine Mirna Peč je ustvariti pogoje za nova delovna mesta in s tem tudi zmanjšati sedanjo delovno migracijo.

(2) Nova delovna mesta v gospodarski coni Dolenja vas pomenijo bistveno spremembo gospodarske situacije, kar bo imelo za posledico tudi splošno rast družbenega standarda.

(3) Nadaljnji razvoj kmetijskega gospodarstva je odvisen predvsem od razmer na tržišču in od kmetijske politike Evropske skupnosti. Ob aktualni skupni evropski kmetijski politiki imajo perspektivo le tiste kmetije, ki se uspejo ustrezno povečati ter po obsegu zemljišč in proizvodnje približati povprečnim zahodnoevropskim kmetijam. Nove pobude, da se kmetijska proizvodnja (namesto nadaljnjega intenziviranja) usmeri v ekološko usmerjeno pridelavo, se na ravni EU že pojavljajo, vprašanje pa je kdaj se bodo odrazile v skupni politiki.

(4) Občina Mirna Peč ima naravne in ustvarjene pogoje za razvoj sonaravnega kmetijstva, kar je predpogoj za uresničevanje razvojnih videnj »sonaravne struje« v EU. Bistvena prednost na območju občine je, da se je kmetijska proizvodnja ohranila kot pomembna gospodarska dejavnost oziroma, da je urbanizacija podeželja manj intenzivna kot v drugih občinah. Občina Mirna Peč bo spodbujala ohranjanje in razvoj močnih kmetij, istočasno pa tudi kmetijstvo v kombinaciji z dopolnilnimi dejavnostmi) kot pomemben ukrep na področju ohranjanja poselitve na podeželju in s tem tudi kulturne krajine.

11. člen

(smeri družbeno-gospodarskega razvoja)

(1) Dosedanjo osrednjo gospodarsko dejavnost kmetijstvo se dopolnjuje z novimi delovnimi mesti v proizvodnih in servisnih dejavnostih, transportu, trgovini in spremljajočih dejavnosti. Razvoj teh dejavnosti se usmerja v gospodarsko cono Dolenja vas. Posamezne obrtne dejavnosti so možne na določenih lokacijah v Mirni Peči in v podeželskih naseljih na podlagi predhodne podrobne presoje.

(2) Poleg investicij v nova delovna mesta v gospodarski coni se (ob pomoči strukturnih skladov) spodbujajo tudi investicije v dopolnilne dejavnosti v podeželskih naseljih, ki so v veliki meri ohranila vaško zasnovo, struktura prebivalcev pa se naglo spreminja (izdelane študije, ki pa v praksi še niso zaživele).

(3) Pri nadaljnjem razvoju se upoštevajo tudi možnosti za razvoj sonaravnega turizma, predvsem izletniškega turizma in turizma na kmetijah, ki je gospodarska podlaga nadaljevanja s kmetijsko proizvodnjo in istočasno možnost zaposlovanja družinskih članov v domačem naselju.

(4) Osnovni predpogoj za razvoj turizma je ohranitev kakovosti okolja in kulturne krajine. Bistvenega pomena je tudi splošna urejenost naselij, tako z vidika urejenosti javnih površin in ohišnic, gradbenega stanja objektov, arhitekturnega oblikovanja novih in prenovljenih objektov, oziroma ohranitve indentitete naselij in krajine.

(5) Razvoj oskrbnih in storitvenih dejavnosti ostaja praviloma na ravni oskrbe prebivalcev Občine Mirna Peč, na dobro dostopnih lokacijah so možne tudi dejavnosti za oskrbo širšega zaledja.

(6) Splošne usmeritve za nadaljnji razvoj kmetijstva v Občini Mirna Peč so:

– tržno usmerjeno kmetijstvo bo osredotočeno na manjše število močnih kmetij,

– naravne danosti na območju občine so priložnost za pridelavo zdrave hrane in razvoj dopolnilnih dejavnosti kmečkih gospodarstev (tudi) na področju razvoja turizma na kmetijah,

– del urbaniziranih domačih prebivalcev podeželskih naselij se bo ukvarjal s kmetijsko pridelavo za lastne potrebe ter s tem tudi prevzel skrb za ohranjanje kulturne krajine.

Doseganje želene smeri razvoja kmetijstva kot pomembne gospodarske dejavnosti v Občini Mirna Peč mora biti podprt s stimulativnimi ukrepi na evropski, državni in občinski ravni, pretežno pa je odvisno od privatne iniciative in splošne gospodarske situacije (npr. podražitve hrane).

1.5 *Varstvo in izboljšanje okolja*

12. člen

(stanje okolja)

(1) Naravno okolje Občine Mirna Peč je dobro ohranjeno.

(2) Večji onesnaževalec okolja je promet po sedanji hitri cesti H1, ki poteka pretežno izven poseljenega prostora. Onesnaženje okolja povzroča promet po regionalni cesti R3-651, ki vpliva tudi na varnost in kakovost bivanja v naseljih ob tej cesti, bolj kot prometne emisije je problematičen neustrezni profil ceste na območju naselij.

(3) Lokalni vir onesnaževanja je kamnolom Čemše, vpliva na območja naselja Čemše in vinogradniško zaledje, obremenjeno je okolje ob cestnih povezavah.

13. člen

(splošni cilji in izhodišča varstva in izboljšanja okolja)

(1) Skrb za varstvo kakovostnega naravnega okolja je osnovni cilj in izhodišče nadaljnjega prostorskega in družbeno-gospodarskega razvoja Občine Mirna Peč.

(2) Z gradnjo avtoceste se bo zmanjšal tranzitni promet po sedanji regionalni cesti, kar pomeni zmanjšanje prometnih emisij in izboljšanje bivalni pogoji v naseljih ob teh cestah. Vpliv prometa na območju občinskega središča se zmanjša z gradnjo nove povezovalne ceste z avtocesto (nova trasa regionalne ceste R3-651).

(3) Z usmerjanjem razvoja proizvodnih, prometnih in trgovskih in drugih dejavnosti, ki generirajo promet v gospodarsko cono (priključek na avtocesto, industrijski tir) se zmanjšuje cestni promet na lokalnem cestnem omrežju Občine Mirna Peč.

(4) Z ureditvijo zbiranja in prečiščevanja odpadnih voda se izboljša kakovost vodotokov in podtalnih voda. Odpadne vode z območja Občine Mirna Peč (vključno z gospodarsko cono in obrobnimi naselji) se prečiščujejo v povečani obstoječi čistilni napravi, za vsa naselja z gostoto nad 50 PE/ha je potrebna gradnja kanalizacijskega omrežja in malih čistilnih naprav.

(5) Poleg urejanja kanalizacije se površinske in podzemne vode varujejo pred onesnaženjem s:

– poostrenim nadzorom nad načinom hranjenja naftnih derivatov,

– poostrenim nadzorom in ukrepi pri prenosu in pretovarjanju vseh strupenih in okolju škodljivih snovi,

– z nadzorom in izobraževanjem uporabnikov pri uporabi umetnih gnojil in škropil.

(6) Investitorji na območju gospodarske cone Dolenja vas so dolžni upoštevati predpise o varstvu okolja, izvajati ukrepe za zmanjševanje morebitnih emisij na samem izvoru le-teh ter po potrebi izvajati monitoring. Posebno pozornost je potrebno posvetiti izboru dejavnosti in omilitvi vplivov (tudi na vidno okolje) na južnem obrobju cone, kakor tudi vzdrževanju zaščitnega gozda med stanovanjskim območjem in gospodarsko cono.

(7) Z določitvijo prometnega režima se vsa težja vozila iz gospodarske cone usmerjajo na avtocesto in sedanjo hitro cesto H1 (ki se po izgradnji avtoceste prekategorizira v regionalno cesto).

(8) Na meteorno kanalizacijo gospodarske cone je dovoljeno priključiti le tiste meteorne vode, ki ne presegajo dopustnih parametrov za izpust neposredno v vode v skladu z veljavnimi predpisi. Za vse ostale meteorne vode je potrebno pred izpustom v ponikovalnico urediti ustrezno predčiščenje.

(9) V gospodarski coni se načrtuje ogrevanje iz skupnega vira z uporabo plina iz lokalne plinarne. Po izgradnji prenosnega plinovoda se plinarna priključi na zemeljski plin.

(10) V ostalih novih območjih večje koncentracije prebivalcev in dejavnosti se načrtuje ogrevanje iz skupnega vira z uporabo plina, biomase in drugih obnovljivih energetskih virov. Skladno z izračunom ekonomske upravičenosti se oskrba z zemeljskim plinom razširi na nova stanovanjska in druga območja Občine Mirna Peč.

(11) Z načrtnim izobraževanjem in stimulativnimi ukrepi se usmerja prehod na uporabo obnovljivih virov energije tudi pri individualnem ogrevanju na celotnem območju občine. Spodbuja se energetsko varčno gradnjo novih objektov in sanacijo obstoječih.

(12) Razen kamnoloma Čemše, ki se ureja z veljavnim ureditvenim načrtom, na območju Občine Mirna Peč ni območij degradirane krajinske podobe, za katero bi bila potrebna izvedba sanacije.

(13) Pomemben poseg v prostor je gradnja avtoceste in ob njej ležeče gospodarske cone. Posledice posega v kulturno krajino se omilijo z oblikovanjem prehoda nasipov in vkopov na obrobju območja v raščen teren ter z zasaditvijo z avtohtono gozdno vegetacijo. Usklajeno z ureditvami ob avtocesti se oblikuje in zasadi celoten obojestranski pas gospodarske cone. Gozdni rob se kot bariera med različnimi vrstami rabe ohranja na obrobnih površinah gospodarske cone z ohranitvijo kakovostnega drevja in zasaditvami novega drevja, pozornost se posveti krajinskim ureditvam in zasaditvam znotraj gospodarske cone.

(14) Za prehod divjadi se na območju gospodarske cone uredi pokriti vkop nad avtocesto.

(15) Deponija trajnih viškov izkopanega materiala na severni strani avtoceste na območju gospodarske cone se reliefno preoblikuje in sanira v gozd.

(16) Vse vrste odpadkov (komunalni odpadki, papir, steklo, plastika, gradbeni material, kosovni odpadki, nevarni odpadki) se ločeno zbirajo na območju celotne občine in odvažajo na regionalno deponijo v Leskovcu v MO Novo mesto.

14. člen

(varstvo in izboljšanje grajenega okolja)

(1) Pri posegih v prostor in pri urejanju naselij ter drugih ustvarjenih okolij je temeljni cilj varovanje in izboljšanje kakovostno grajenih ali drugače ustvarjenih prostorskih prvin ki so materialnega, gospodarskega, kulturnega in socialnega pomena in predstavljajo identiteto prostora.

(2) Splošni cilji in izhodišča so:

– ohranjati značilno naselbinsko, krajinsko in arhitekturno tipologijo in morfologijo,

– na urbaniziranih območjih v čim večji meri ohranjati naravne prvine,

– varovati kulturno kakovost grajenega okolja,

– za degradirana območja izdelati in izvajati sanacijske načrte.

(3) Posebna pozornost se posveti urejanju gospodarske cone Dolenja vas, ki je skupaj z avtocesto največji gradbeni poseg na območju Občine Mirna Peč. Poleg vidika varstva okolja (glej 13. člen) se pri izdelavi prostorske dokumentacije, izvedbi in vzdrževanju upošteva:

– kakovostno oblikovanje objektov z enakovrednim upoštevanjem tehnoloških potreb in enovitih oblikovalskih potez s posebnim poudarkom na vidno izpostavljenem območju na obrobju avtoceste,

– funkcionalne in enovito zasnovane zunanje ureditve: prometno omrežje, pločniki, manipulacijske površine, urbana oprema, zasaditve znotraj in na obrobju območja, preoblikovanje in zasaditve brežin ter prehoda v raščen teren,

– usklajeno z ureditvami ob avtocesti se oblikuje in zasadi celoten obojestranski pas ob avtocesti.

15. člen

(varstvo naravnih virov)

(1) Prednostni cilj na področju varstva okolja je varovanje virov pitne vode. Občina Mirna Peč se vključi v skupni program varovanja vodnih virov na ravni regije. Določijo in upoštevajo se režimi varstvenih območij črpališč pitne vode PG1 in PG2 Poljane.

(2) Splošni cilj na področju gospodarjenja s prostorom je varovati zemljišča pred onesnaženjem vseh vrst in nesmotrno preobrazbo. Izobraževanje in nadzor uporabnikov so ukrepi za preprečevanje onesnaženja tal z zaščitnimi sredstvi in škodljivimi gnojili.

1.6 *Varstvo kmetijskih in gozdnih zemljišč*

16. člen

(varstvo in gospodarjenje s kmetijskimi zemljišči)

(1) Prostorske možnosti za razvoj modernega kmetijstva se zagotovijo v ravninskih predelih, kjer je lahko kmetijstvo konkurenčno v evropskih razmerah (območja z najboljšimi pridelovalnimi pogoji). Kmetijska dejavnost in kulture se prilagajajo potencialu posameznega območja z upoštevanjem varstva okolja in kulturne krajine.

(2) Na območjih s slabšimi pridelovalnimi pogoji (gričevnata območja) se spodbuja razvoj kmetijstvu dopolnilnih programov, vključno s sonaravno naravnanim turizmom. Kmetijska dejavnost se povezuje z vzdrževanjem kulturne krajine, preprečevanjem zaraščanja, ohranjanjem biotske raznovrstnosti in naravnih vrednot.

(3) V največji možni meri se varujejo sklenjeni ravninski kompleksi kmetijskih zemljišč najboljše kakovosti, vendar s pogojem enakovrednega upoštevanja celovitih razvojnih potreb in varovalni ukrepov oziroma racionalnega dolgoročnega razvoja vseh dejavnosti na območju Občine Mirna Peč.

(4) S tem OPN določeni manjši posegi na območja najboljših kmetijskih zemljišč so predvsem ureditev prometne infrastrukture, novega kompleksa osnovne šole v Mirni Peči in smiselna zaokrožitev posameznih naselij.

17. člen

(varstvo in gospodarjenje z gozdnimi zemljišči)

(1) Spodbuja se sonaravno gospodarjenje z gozdovi, rekreacijsko in drugo rabo gozdov, ki ne ogroža ekosistemov. Gozdni potencial se v bližini naselij in rekreacijskih območij izkoristi kot zeleni sistem (mreža pohodniških in kolesarskih poti, učne poti ...).

(2) Na območjih kjer so gozdovi kulturno-varstvenega, krajinskega in rekreacijskega pomena, se gospodarska raba podreja tem vidikom.

(3) V ravninskih kmetijskih krajinah z majhnim deležem visoke vegetacije se gozdove ohranja kot strukturne in ekološke prvine krajine.

(4) Pri večjih posegih v območje gozdov se zagotoviti nemoteno gospodarjenje z okoliškimi gozdovi, uredi se nov gozdni rob, varstvo vegetacije se zagotovi z ukrepi za preprečevanje onesnaževanja okolja.

(7) Gozdna zemljišča, ki so dolgoročno namenjena poselitvi, se do spremembe namembnosti ohranijo kot gozdne površine z omejenim načinom gospodarske pridelave (brez golosekov itd.)

(8) Zavod za gozdove Slovenije, OE Novo mesto ima gozdnogospodarski načrt, na osnovi katerega izvaja gospodarjenje z gozdovi na teritoriju Občine Mirna Peč.

18. člen

(urejanje kmetijskih zemljišč v zaraščanju)

(1) Na podlagi podrobnejše preučitve upravičenosti se rekultivirajo posamezna sklenjena območja kmetijskih zemljišč v zaraščanju.

(2) Območjem kmetijskih zemljišč v zaraščanju, za katera ni ekonomske podlage za rekultivacijo, se spremeni namembnosti v gozdna zemljišča.

1.7 *Ohranjanje narave*

19. člen

(stanje)

Občina Mirna Peč ima kakovostno ohranjeno naravno okolje z raznovrstnimi naravnimi spomeniki, naravnimi vrednotami, habitatnimi tipi, ekološko pomembnimi območji, posebnimi varstvenimi območji (območji »Natura 2000«) ter biotsko raznovrstnost v krajini.

20. člen

(cilji, izhodišča in smernice za ohranjanja narave)

(1) Cilji ohranjanja narave so:

– trajno ohranjanja narave in naravnih danosti ter preprečevanje njihove ogroženosti,

– preprečevanje posegov s katerimi bi se spremenile lastnosti naravnih danosti,

– zagotavljanje javne dostopnosti do naravnih danosti (če to ni v nasprotju s predpisanim varstvenim režimom) ter omogočanje njihovega raziskovanja in preučevanja.

(2) Temeljno izhodišče razvoja Občine Mirna Peč je ohranjanje narave, zavarovanih območij in naravnih vrednot. Ohranjeno naravno okolje in naravne vrednote morajo v največji možni meri soustvarjati kakovostno bivalno okolje krajanov in obiskovalcev in se, z upoštevanjem ustreznih režimov urejanja, vključevati v turistično rekreacijsko ponudbo.

(3) Pri spreminjanju rabe in drugih posegih v prostor se upoštevajo biotopi rastlinskih in živalskih vrst. Pri velikih posegih v prostor je investitor dolžan, da (v primeru uničenja biotopa ogroženih vrst) uredi nadomestni biotop.

Upoštevajo se tudi širši vplivi prostorskih ureditev na populacije rastlinskih in živalskih vrst s tem da se:

– preprečuje osuševanje, spreminjanje rabe in onesnaženje ekosistemov,

– varuje tipične, kompleksne naravno pomembne oblike rastja,

– varuje strnjena življenjska območja prosto živečih živali in migracijske poti živali.

(4) Varujejo se izjemne naravno pogojene reliefne oblike tal (območja izjemne krajine). Velika zemeljska dela v teh območjih niso dopustna. Sanirajo se neustrezni posegi v prostor s preoblikovanjem nasipov in vkopov ter z ustrezno ozelenitvijo.

(5) Pri načrtovanju posegov v prostor se upoštevajo usmeritve, izhodišča in pogoji ohranjanja narave, določena z »Naravovarstvenimi smernicami«.

1.8 *Varstvo kulturne dediščine*

21. člen

(stanje)

Na območju Občine Mirna Peč so številni objekti in območja kulturne dediščine: arheološka, profana in sakralna stavbna, naselbinska, memorialna, krajinska. Predvsem podeželska profana stavbna dediščina (bivalne in gospodarske stavbe) je v slabem oziroma v zelo slabem stanju in znatno do skrajno ogrožena.

22. člen

(cilji, izhodišča in smernice varstva kulturne dediščine)

(1) Cilji varstva kulturne dediščine so:

– vzdrževanje in obnavljanje kulturne dediščine ter preprečevanje njene ogroženosti,

– zagotavljanje materialnih in drugih pogojev za neposredno vključevanje kulturne dediščine v prostor in aktivno življenje,

– zagotavljanje javne dostopnosti kulturne dediščine ter omogočanje njenega raziskovanja in preučevanja,

– preprečevanje posegov s katerimi bi se spremenile lastnosti, vsebina, oblika in s tem vrednost kulturne dediščine.

Za prostorsko načrtovanje je relevantno varstvo nepremične kulturne dediščine: ohranjanje vrednot oblikovanosti, materialov, izdelave, lege v prostoru in vplivnega območja.

(2) Občina Mirna Peč bo (s sodelovanjem države) aktivno vključevala kulturno dediščino v urejanje prostora z ukrepi, ki bodo zagotovili ohranitev dediščine in njeno vzdrževanje, primerno rabo in ohranjanje kulturne identitete. Vsa kulturna dediščina bo obravnavana v kontekstu s celotnim prostorom in njegovimi funkcijami s posebno obvezo za ohranitev in razvoj najkakovostnejšega dela, ki je razglašen za kulturne spomenike.

(3) Pri načrtovanju posegov v prostor in urejanju prostora v (vplivnih) območjih kulturne dediščine se upoštevajo predvsem naslednje usmeritve in pogoji:

– celostno varovanje dediščine pri prostorskem in urbanističnem načrtovanju,

– posegi v prostor se določijo na podlagi predhodne analize naravnih in kulturnih značilnosti prostora,

– ohranja se kulturna raznovrstnost in kulturna identiteta prostora,

– v največji možni meri se varuje dediščina na mestu samem (in situ),

– posegi v prostor se bo v največji možni meri prilagajajo značilnim kulturnim prvinam.

(4) Pri načrtovanju posegov v prostor se upoštevajo usmeritve, izhodišča in pogoji varstva kulturne dediščine, določena s »Smernicami varstva kulturne dediščine«.

2. **Zasnova prostorskega razvoja občine**

2.1 *Zasnova poselitve*

23. člen

(prednostna območja za razvoj poselitve in razvoj dejavnosti)

(1) Razvoj urbanih dejavnosti bo tudi v bodoče usmerjen v območje občinskega središča Mirna Peč. Podlaga za celovito načrtovanje razvoja tega območja je urbanistični načrt.

(2) Priključek na avtocesto je velikega gospodarskega pomena za občinsko središče in za celotno zaledje občine, neposredno in posredno pa vpliva tudi na spremembo prostorskih ureditev v vplivnem območju. Nova trasa regionalne ceste R3-651, ki povezuje avtocesto in obstoječo R3-651, prevzema tudi vlogo obvoznice poselitvene aglomeracije širšega območja Mirne Peči na katero se priključujejo obstoječa in nova urbana območja.

(3) Temeljnega gospodarskega pomena za Občino Mirna Peč je industrijska in gospodarska cona Dolenja vas (IGC) ob avtocesti. V to cono se usmerjajo proizvodne, poslovne, trgovinske in druge dejavnosti, ki potrebujejo večja urejena zemljišča, dobro navezavo na prometno omrežje (avtocesta, regionalna cesta, železnica), kvalitetno oskrbo z energijo, urejeno kanalizacijsko omrežje s čistilno napravo in oskrbo z vodo. IGC je prometno navezana na avtocesto in regionalno cesto (prekategorizirana sedanja H1), z načrtovanim industrijskim tirom je povezana z železniško postajo Mirna Peč. Ob industrijskim tiru se znotraj gospodarske cone uredi prometno logistični center, ki je z osrednjo napajalno cesto IGC povezan z avtocestnim priključkom.

(4) Razvoj obrti se omogoči tudi v naseljih, kjer se pojavi pobuda s predpogojem, da se predhodno vsaka pobuda pozorno preuči. V podeželskih naseljih je smotrno razvijati dejavnosti, ki nimajo zahtevnih lokacijskih pogojev in (glede na velikost objektov in zemljišča) ne presegajo merila naselja. Razvoj lokalnih obrtnih dejavnosti, ki bi zaradi merila objektov in tehnologije proizvodnje predstavljale moteč element in preobrazbo vaških naselij, se usmerja v IGC.

(5) Nove stanovanjske površine v Mirni Peči morajo zadoščati za pokrivanje stanovanjskega primanjkljaja zaradi pričakovane demografske rasti (naravna rast in zmerno priseljevanje v Mirno Peč glede na nove zaposlitvene možnosti) in spremenjene strukture družin. Za plansko obdobje 20 let so organizirani stanovanjski gradnji namenjena območja »Češenska hosta«, »Pod postajo« in »Nad postajo«. Možne so zapolnitve in zaokrožitve sedanjega območja naselja in pretežno urbanih območij v neposredni bližini Mirne Peči ter prenova gradbenega fonda.

(6) Izven območja Mirne Peči se usmerja gradnja urbanih enodružinskih stanovanjskih objektov na območje pri naselju Poljane (»Nove Poljane«).

(7) Ostala naselja se bodo razvijala skladno s potrebami domačih prebivalcev. Poudarek razvoja podeželskih naselij bo na prenovi, izboljšanju bivalnih pogojev in komunalnega standarda ter na ohranitvi kvalitete okolja. Osnovni cilj je ohranitev mladih prebivalcev v vseh naseljih, zato se tudi v vaških naseljih zagotovijo primerne lokacije tudi za gradnjo urbaniziranih prebivalcev. Večje širitve območij sedanjih vaških naselij niso potrebne, lokacije za nove dejavnosti ali širitev sedanjih se vsestransko preučijo na podlagi danih pobud.

(8) Oskrbne in storitvene dejavnosti bodo tudi v bodoče koncentrirane v občinskem centru Mirna Peč, ki že s sedanjo opremljenostjo dosega stopnjo lokalnega središča z zaledjem 3.000 do 3.500 prebivalcev. Razvojni poudarek je predvsem na izboljšanju kakovosti oskrbe in ponudbe. Prostorski razvoj oskrbnih in storitvenih dejavnosti se usmerja v staro jedro naselja (prenova in novogradnja na obrobju).

(9) Novo območje centralnih dejavnosti se razvija na obrobju novih stanovanjskih območij med Mirno Pečjo in Gornjo Mirno Pečjo: nova šola, vrtec, športna igrišča, oskrbne in storitvene dejavnosti.

(10) Kot mikrolokalno središče za prostorsko zaključeno območje je smotrno razvijati Srednji Globodol (lokacija nekdanje šole).

(11) V vseh ostalih naselij, kjer se pojavi potreba in iniciativa za ureditev lokalne oskrbe, je potrebno omogočiti ureditev na primerni lokaciji.

(12) Razvoj podeželja bo tudi v bodoče vezan na kmetijstvo in gozdarstvo z dopolnilnimi dejavnostmi turizmom in obrtjo. Ohranitev naravnih virov ter izboljšanje kvalitete naravnega in grajenega prostora in okolja je tudi predpogoj za celoviti razvoj podeželja. Enako kot gospodarjenje s prostorom je za bodoči razvoj nujen predpogoj boljša organiziranost in povezava gospodarskih panog in skupna promocija.

(13) Pri razvoju in urejanju prostora podeželskega prostora (za urbane namene in pri gospodarjenju z naravnimi viri) se osrednja pozornost posveti ohranjanju krajinske podobe in tradicionalne kulturne krajine, značilnosti pozidave in tradicionalnih vzorcev umeščanja objektov v krajino. Osrednjega pomena so območja: Globodol, obvodna krajina ob Temenici, kulturna krajina pri Malem vrhu.

24. člen

(usmerjanje razvoja naselij)

(1) Za skladen in načrten razvoj naselij se podreja osnovnim funkcijam ter specifičnim razvojnim možnostim in pogojem v posameznih območjih Občine Mirna Peč, kakor tudi tipologiji in funkciji vsakega posameznega naselja.

(2) Pri usmerjanju razvoja naselij se upošteva:

– smotrna raba obstoječih stavbnih zemljišč s prednostnim usmerjanjem razvoja v (urbanistično in funkcionalno upravičene) zapolnitve znotraj območij naselij,

– prenavljanje in izboljšanje obstoječega stavbnega fonda,

– priprava dolgoročnih programov za pridobivanje in urejanje stavbnih zemljišč,

– spodbujanje razvoja oskrbnih, storitvenih in družbenih dejavnosti,

– zagotavljanje kakovostnega bivalnega okolja in ohranitve identitete naselij, ki se dosega z ustreznim urbanistično oblikovalskim urejanjem, ohranitvijo in izboljšanjem značilnega oblikovnega izraza posameznih naselij z upoštevanjem dediščine in identitete naselja,

– dvig komunalnega standarda,

– izboljšanje prometnih povezav v naseljih in med naselji,

– učinkovite telekomunikacijske zveze.

(3) Za operacionalizacijo teh usmeritev je potreben obsežen dolgoročno zasnovan in kontinuiran proces na vseh področjih družbeno-gospodarskega razvoja in urejanja prostora.

25. člen

(širitev in prenova naselij)

(1) S pravočasnim opremljanjem stavbnih zemljišč se zagotovi koncentracijo novogradenj v posameznih zaključenih območjih oziroma enotah urejanja prostora (EUP).

(2) Zapolnjevanje in zaokroževanje posameznih načetih in v smislu možnosti pozidave še odprtih območij je glavno načelo zagotavljanja možnosti za novogradnje individualnih pobudnikov. Prenova obstoječega gradbenega fonda, predvsem prenova stavbne kulturne dediščine, se spodbuja s projekti revitalizacije in drugimi spodbudami (svetovanje, ugodni krediti, davčne olajšave ...).

(3) Projekti revitalizacije podeželskih naselij in projekti za spodbujanje prenove obstoječega kvalitetnega stavbnega fonda so v prihodnje ena od glavnih nalog Občine Mirna Peč, prednostno v naseljih, ki imajo pogoje za razvoj na tradicionalnem podeželskem okolju temelječega turizma.

26. člen

(urbanistično arhitekturno oblikovanje)

(1) Pri načrtovanju stanovanjske graditve se upošteva vrsta in oblika stanovanjskih objektov, ki je racionalnejša in oblikovalsko (za podeželska naselja) primernejša od zatečene individualne gradnje, ob hkratnemu vključevanju raznolikosti vrednot, ki jih prebivalci iščejo v bivalnem okolju. Podrobnejša določila so v izvedbenem delu tega OPN.

(2) Bistveno višanje gostote pozidave v podeželskem okolju ni primerno, kar velja tudi za občinsko središče Mirna Peč. Potrebno je iskati boljšo povezavo med izhodišči tradicionalne arhitekture in moderno arhitekturo, predvsem pa zvišati raven kvalitete oblikovanja. V tem smislu je potrebno preučiti možnosti uvajanja kvalitetnejših in kontekstu tradicionalnega podeželja bližjih tipskih projektov.

27. člen

(sistem in funkcije središčnih naselij)

(1) Novo mesto kot središče nacionalnega pomena ostane tudi v bodoče oskrbno in storitveno središče ter tudi osrednje zaposlitveno središče krajanov Občine Mirna Peč. Dolgoročni cilj je ustvarjanje novih delovnih mest v občini in s tem postopno zmanjševanje dnevne delovne migracije. Poleg ureditve osrednjega zaposlitvenega središča – industrijske in gospodarske cone Dolenja vas, se zagotovijo pogoji za ustvarjanje novih delovnih mest v vseh naseljih Občine Mirna Peč.

(2) Za zagotovitev družbeno in gospodarsko smotrne prostorske organizacije oskrbnih, storitvenih in proizvodnih dejavnosti na lokalni ravni se na območju Občine Mirna Peč razvijata središčni naselji:

– lokalno središče za zaledje nad 3.000 prebivalcev: Mirna Peč,

– mikrolokalno središče: Gornji Globodol.

Posamezne oskrbne, storitve in proizvodne dejavnosti je mogoče razvijati v vseh naseljih občine na podlagi predhodno določenih prostorsko izvedbenih pogojev.

(3) Osnovni cilj dolgoročne zasnove in hierarhije omrežja središčnih naselij je optimalna povezava naselij z različnimi funkcijami, racionalna organizacija dejavnosti v prostoru in raba prostora. V sodobnih tržno-ekonomskih razmerah je dejansko razmeščanje dejavnosti (razen družbenih dejavnosti) odvisno predvsem od (ekonomskega) interesa investitorjev, v veliki meri tudi od lastništva zemljišča. Občina Mirna Peč bo spodbujala organizacijo dejavnosti z jasno določenimi pogoji urejanja prostora in (predvsem) z razvojnimi programi, s pomočjo katerih želeni trend razvoja podpre, neželenega pa preusmeri. Spodbujala bo iniciativo za oskrbo z osnovnimi življenjskimi potrebščinami v odročnih krajih ter ustrezno dnevno oskrbo ostarelega prebivalstva (mobilna trgovina, patronažna služba ...).

28. člen

(omrežje in tipologija naselij)

(1) Izhodišče za zasnovo omrežja naselij ter usmerjanje razvoja in urejanja naselij je planska tipologija naselij, ki izhaja iz analize stanja, razvojnih potencialov, razvojnih možnosti in omejitev vsakega naselja. Z določitvijo tipa naselja se določijo funkcije v omrežju naselij, temeljne usmeritve nadaljnjega razvoja ter usmeritve za urejanje posameznih tipov naselij (glej 29. do 39. člen tega odloka).

(2) Skladno z značilnostjo poselitve in razvojnimi možnostmi ter z upoštevanjem metodologije UIRS so naselja Občine Mirna Peč razvrščena v tipe A, B, C in D s prehodnimi tipi AB, BA in BC.

(3) Tipi A so podeželska naselja s prevladujočo kmetijsko funkcijo (vasi), prednostnega pomena je ohranjanje kmetijske funkcije s spremljajočimi dejavnostmi:

– tip A: Globočdol, Grč Vrh, Hmeljčič, Mali Vrh, Srednji Globodol;

– tip AB Čemše, Golobinjek, Jelše, Mali Kal.

(4) Tipi B so delno urbanizirana podeželska naselja, ohranjajo se kmetijske funkcije s spremljajočimi dejavnostmi, urbane funkcije (stanovanja in dejavnosti urbaniziranih domačih prebivalcev) se podrejajo kmetijski funkciji:

– tip B: Biška vas, Dolenja vas, Gorenji Globodol, Hrastje, Jablan, Šentjurij, Veliki Kal;

– tip BA: Dolenji Globodol, Dolenji Podboršt, Gorenji Podboršt, Goriška vas, Jordankal, Malenska vas, Orkljevec, Selo pri Zagorici, Vrhovo, Vrhpeč.

(5) Tipi BC so pretežno urbanizirana podeželska naselja, ki se smiselno zaokrožijo ter programsko in urbanistično-oblikovalsko urejajo z upoštevanjem skladnega razvoja kmetijskih in urbanih dejavnosti:

– tip BC: Rogovila, Šranga, »Nove Poljane«;

(6) Tipi D so prevladujoča urbana naselja, lokalna oskrbna in zaposlitvena središča, ki se urejajo na podlagi urbanističnega načrta:

– tip D: Mirna Peč.

2.2 *Zasnova razvoja urbanega območja Mirna Peč (območje urbanističnega načrta)*

29. člen

(izhodišča in cilji razvoja urbanega območja Mirna Peč)

(1) Pri razvoju urbanega območja občinskega središča Mirna Peč (naselje tipa D) so upoštevani naslednji cilji:

– skladen in pospešen razvoj naselja kot občinskega središča,

– usmerjen razvoj dejavnosti k funkcionalni, humani in estetski zasnovi prostora, prilagojeni potrebam človeka in obstoječih naravnih virov ter naravne in kulturne dediščine,

– revitalizacija starega jedra naselja s poudarkom na ohranitvi identitete, ohranitvi in razvoju kulturne dediščine,

– enotno obravnavanje prostora naselja in kulturne krajine z vzpostavitvijo povezav med posameznimi zaključenimi območji,

– razvoj proizvodnih, servisnih in transportnih dejavnosti kot del razvojnih potencialov širšega območja in v skladu s potrebami prebivalstva po delovnih mestih,

– opremljenost naselja in novih območij za poselitev s komunalno, prometno in energetsko infrastrukturo glede na potrebe prebivalstva, proizvodnje, obrtništva in drugih dejavnosti.

(2) Izhodišča za usmerjanje poselitve z zagotavljanjem stavbnih zemljišč in gospodarske infrastrukture ter drugih pogojev za kakovostno bivalno okolje na območju Mirne Peči so: naravna rast in priseljevanje prebivalstva se usmerja v občinsko središče, število prebivalcev v (širšem) območju občinskega središča se poveča do največ 1.500 prebivalcev leta 2030.

(3) Nove stanovanjske površine v Mirni Peči se dimenzionirajo za pokrivanje stanovanjskega primanjkljaja skladno s pričakovano demografsko rastjo ter z upoštevanjem pričakovane spremembe strukture družin.

(4) Mirna Peč je (glede na hierarhijo omrežja naselij) že dosegla stopnjo lokalnega središča za zaledje 3.000 do 3.500 prebivalcev. Glede na razvojne prognoze v naslednjih 20 letih nima realnih možnosti razvoja v središče višje stopnje, zato mora biti poudarek nadaljnjega razvoja na izboljšavi sedanjih pogojev na področju družbenih dejavnosti (šolstvo, otroško varstvo, zdravstvo, kultura, uprava, šport in rekreacija) in razvoju deficitarnih dejavnosti na področju oskrbe in storitev (trgovina, obrt, gostinstvo). Razvoj centralnih dejavnosti bo tudi v bodoče usmerjen v staro jedro naselja Mirna Peč, delno v novi del naselja na območju Gornje Mirne Peči.

(5) Na področju zaposlovanja bo Mirna Peč z razvojem industrijske in gospodarske cone pridobila vlogo zaposlitvenega središča tudi na regionalni ravni. V to cono se usmerja razvoj vseh pomembnejših obratov iz območja občine, kakor gospodarskih dejavnosti (iz regije in drugih območij), ki potrebujejo večja urejena zemljišča, dobro navezavo na prometno omrežje (avtocesta, regionalna cesta, železnica), kvalitetno oskrbo z energijo (elektrika, možnost priključitve na plinovod) in komunalno ureditev (zmogljivo vodovodno omrežje, čistilna naprava).

(6) Za uresničevanje ciljev razvoja naselja so v urbanističnem načrtu opredeljene:

– primerne površine za dejavnosti, ki sodijo v občinsko središče in oskrbno središče za zaledje 3.000 do 3.500 prebivalcev,

– ureditev industrijske in gospodarske cone, ki se bo razvijala v osrednje občinsko (in tudi regionalno) gospodarsko in zaposlitveno središče,

– primerne površine za organizirano stanovanjsko gradnjo, za potrebe naravne rasti naselja in pričakovanega zmernega priseljevanja (do 1.500 prebivalcev do leta 2030).

(7) Temeljni ukrepi za usmerjanje razvoja in kakovostno urejanje urbanega območja so:

– pravočasno pridobivanje stavbnih zemljišč,

– fazno opremljanje naselja z gospodarsko javno infrastrukturo skladno s potrebami prebivalstva in dejavnosti ter glede na možnosti razvoja naselja in občine kot celote,

– določitev urbanistično-arhitekturnih, krajinsko-urejevalskih in drugih pogojev pri lociranju novih dejavnosti v prostor z upoštevanjem oblikovalskih in urejevalskih potez na ravni naselja kot celote oziroma funkcionalno in oblikovalsko zaključenega dela naselja,

– spremljanjem gradnje in obratovanja objektov oziroma dejavnosti, zahtevanje izvajanja meritev v zvezi z vplivi na okolje in sanacijo stanja v primeru ugotovljenih prekoračitev zakonsko predpisanih dopustnih vrednosti.

(8) Podlaga za prostorski razvoj in urejanje območja občinskega središča Mirna Peč je urbanistični načrt.

30. člen

(koncept razvoja dejavnosti na urbanem območju Mirna Peč)

(1) Urbani razvoj znotraj območja, ki je določeno z urbanističnim načrtom, se usmerja v tri zaključene prostorske celote: Mirna Peč, Gornja Mirna Peč ter Industrijska in gospodarska cona Dolenja vas.

(2) Mirna Peč: območje starega trškega jedra je zraščeno v strnjeno, pretežno urbano naselje z zaselkom Vihre in Ivanja vas. Območje se ohrani v sedanjem obsegu s smiselnimi zaokrožitvami na obrobju.

(3) Gornja Mirna Peč: novo poselitveno območje Mirne Peči se ureja na obrobju urbanega zaselka Gornja Mirna Peč, ki se je razvilo severno in južno ob železniški progi ter vzhodno in zahodno ob obstoječi lokalni cesti Mirna Peč–Dolenja vas:

– Južno od železniške proge sta načrtovani novi stanovanjski območji »Češenska hosta« vzhodno od obstoječe lokalne ceste in »Pod postajo« zahodno od lokalne ceste.

– Na južnem obrobju stanovanjskega območja »Pod postajo« je načrtovana lokacija nove osnovne šole in vrtca ter športni center (za potrebe šole in širšega zaledja).

– Delno pozidano območje severno od železniške proge se razširi v stanovanjsko območje »Nad postajo«.

(4) Industrijska in gospodarska cona Dolenja vas zajema površine severno in južno od avtoceste ter obsega dve med seboj funkcionalno povezani območji:

– industrijska cona Dolenja vas (IC),

– gospodarska cona Dolenja vas (GC).

Cona je namenjena razvoju proizvodnih, servisnih, storitvenih, poslovnih, trgovinskih, skladiščnih, prometnih in drugih spremljajočih dejavnosti ter servisnih programov javnega značaja. V sklopu cone je načrtovana ureditev (regionalnega) logističnega centra, ki bo z industrijskim tirom navezan na obstoječi železniško progo Ljubljana–Novo mesto.

31. člen

(koncept namenske rabe na urbanem območju Mirne Peči)

(1) Dolgoročna namenska raba je opredeljena z urbanistični načrtom in je razvidna iz grafičnega dela tega OPN.

(2) Skladno s konceptom razvoja urbanih dejavnosti v prostoru je na območju Mirne Peči upoštevana naslednja podrobna namenska raba stavbnih zemljišč:

– stanovanjske površine (SS),
– površine podeželskega naselja (SK),
– osrednja območja centralnih dejavnosti (CU),
– druga območja centralnih dejavnosti (CD),
– območje industrijske in gospodarske cone (IG),
– površine za šport in rekreacijo (ZS),
– urejene zelene površine (ZD),
– pokopališča (ZK),
– območje okoljske infrastrukture (O),
– razpršena poselitev (A),
– površine cest (PC),
– površine železnice (PŽ).

(3) Za območja širitve naselja je določena prevladujoča podrobna namenska raba. Podrobnejše razmejitve namenske rabe teh območij se določijo z OPPN.

32. člen

(koncept prometnega omrežja na urbanem območju Mirne Peč)

(1) Cestna hrbtenica urbanega območja Mirne Peči je nova povezovalna cesta (deviacija regionalne ceste R3-651), ki povezuje sedanjo regionalno cesto (s podvozom pod železniško progo) z avtocestnim priključkom. Poleg vloge v sistemu državnih cest ima regionalna cesta na območju urbanističnega načrta tudi vlogo obvozne, povezovalne in glavne napajalne ceste prostorskih celot urbanega območja.

(2) Po izgradnji obvozne ceste se sedanja prometno razbremenjena regionalna cesta skozi naselje ureja kot osrednja urbana prometnica z ustreznim profilom in urbano opremo.

(3) Glavna napajalna cesta južnega dela Gornje Mirne Peči (javna lokalna cesta) se priključi na povezovalno cesto na južnem obrobju območje »Češenska hosta« in poteka dalje prek območja »Pod postajo« do križišča z obstoječo lokalno cesto Biška vas–Gornja Mirna Peč. Poleg obeh stanovanjskih območij se na to cesto navezuje tudi območje nove osnovne šole in športni center.

(4) Industrijska in gospodarska cona je prometno vezana na avtocestni priključek Mirna Peč. Napajalni cesti severnega in južnega dela cone (javni lokalni cesti) se priključujeta na regionalno cesto R3-651 na severni in južni strani avtocestnega priključka. Znotraj območja gospodarske cone sta napajalni cesti severnega in južnega dela povezani s prečno napajalno cesto (javna lokalna cesta), ki križa avtocesto pod viaduktom Dole. Interno cestno omrežje industrijske in gospodarske cone se navezuje na navedeni sistem napajalnih cest.

(5) Sedanja lokalna cesta Mirna Peč–Dolenja vas se z gradnjo povezovalne ceste delno ukine, delno postane del ulične mreže Mirne Peči in Gornje Mirne Peči: v Mirni Peči se z novim priključkom na severnem obrobju naselja naveže na povezovalno cesto, v Gornji Mirni Peči se priključuje na glavno napajalno cesto in prek nje na povezovalno cesto.

(6) V Gornji Mirni Peči se ohrani sedanje nivojsko križanje ceste in železnice, prehod se zavaruje z zapornicami. Priključek na obvozno cesto se uredi med stanovanjskim območjem »Nad postajo« ter industrijsko in gospodarsko cono.

(7) Na območju med Mirno Pečjo in Gornjo Mirno Pečjo se (med obema priključkoma na povezovalno cesto) sedanja lokalna cesta ukine, namenjena je peš in kolesarski povezavi obeh delov naselja.

(8) Znotraj vseh treh urbanih območij je ulično omrežje, ki se navezuje na omrežje napajalnih cest.

(9) Železniška postaja v Gornji Mirni Peči se razširi in uredi skladno s povečanim pomenom železniškega prometa.

(10) Prometno-logistični center na območju gospodarske cone je prek napajalne ceste povezan z avtocestnim priključkom, z načrtovanim industrijskim tirom pa z železniško progo Ljubljana–Novo mesto.

(11) Osnovni sistem peš in kolesarskih poti je pretežno urejen ob napajalnih cestah, delno ločeno od prometnic. Prek urbanega območja Mirne Peči poteka tudi državna kolesarska pot.

33. člen

(koncept zelenega sistema na urbanem območju Mirne Peč)

(1) Zeleni sistem na območju Mirne Peči temelji na optimalni ohranitvi kulturne krajine in krajinske identitete območja občinskega središča:

– ohranijo se sklenjeni kompleksi kmetijskih zemljišč med Mirno Pečjo, kompleksom nove osnovne šole in zaselkom Češence;

– gozdovi znotraj in na obrobju urbanih površin se praviloma urejajo kot gozdovi posebnega pomena; poleg rednih vzdrževanj zelenja in njegove obnove se uredijo sprehajalne poti, ekstenzivna urbana oprema itd.;

– ohranijo se gozdni pasovi na obrobju in znotraj novih stanovanjskih območij »Pod postajo« in »Češenska hosta«;

– ohrani se gozd med stanovanjskim območjem »Nad postajo« in industrijsko gospodarsko cono.

(2) Večje sklenjene zelene površine znotraj urbanega območja Mirne Peči so:

– sonaravno urejen mokrotni travnik na severnem obrobju trškega jedra,

– zeleni pasovi ob priključni cesti,

– zelenica pod pokopališčem,

– pokopališče,

– športni park v sklopu novega šolskega kompleksa.

(3) Poleg rednih vzdrževanj zelenja in njegove obnove se kot sestavina zelenega sistema uredijo sprehajalne poti, razsvetljava, klopi ter druga drobna urbana oprema vključno z otroškimi igrali.

34. člen

(koncept javne gospodarske in okoljske infrastrukture na urbanem območju Mirne Peč)

(1) Vsa nova stavbna zemljišča se pred začetkom gradnje opremijo s cestnim, vodovodnim, kanalizacijskim električnim in TK omrežjem, pri kompleksni gradnji tudi s toplovodnim omrežjem. Sočasno z opremljanjem novih območij se vzdržujejo in obnavljajo infrastrukturni vodi v obstoječih območjih naselja.

(2) Sistem javne gospodarske in okoljske infrastrukture na urbanem območju Mirne Peči je opredeljen v urbanističnem načrtu in prevzet v naslednjih poglavij tega odloka:

– prometna infrastruktura: poglavje 3.1,

– telekomunikacijska infrastruktura: poglavje 3.2,

– oskrba s pitno vodo: poglavje 3.3.1,

– zbiranje in čiščenje odpadnih voda: poglavje 3.3.2,

– zbiranje in ravnanje z odpadki: poglavje 3.3.3,

– energetika: poglavje 3.4.

35. člen

(koncept oblikovanja temeljnih struktur urbanega območja Mirne Peči)

(1) Pri načrtovanju stanovanjske gradnje se upoštevajo oblike, ki so racionalne in oblikovalsko primerne tipu naselja, istočasno pa bodo vključevale tiste vrednote, ki jih prebivalci iščejo v bivalnem okolju. V nova stanovanjska območja »Češenska hosta« in »Pod postajo« se prednostno usmerja strnjena enodružinska zazidava, na območje »Nad postajo« pa gradnja prostostoječih stanovanjskih objektov. Pri zapolnitvah in zaokrožitvah sedanjih stanovanjskih območij se stanovanjska gradnja prilagodi obstoječi gradbeni strukturi. Gradnja nizkih blokov, ki ne presegajo sedanjih gabaritov naselja, se prednostno usmerja v trško območje Mirne Peči.

(2) Površine za oskrbne in storitvene dejavnosti se zagotovijo z ureditvijo in smiselno zaokrožitvijo trškega območja Mirne Peči. Oskrbne in storitvene dejavnosti za lokalno oskrbo se usmerjajo tudi na obrobje novih urbanih območij »Češenska hosta« in »Pod postajo«. Nemoteče oskrbne in storitvene dejavnosti, ki ne potrebujejo večjih površin, se vključujejo tudi v območja, ki so označena kot pretežno stanovanjska.

(3) Z ureditvijo industrijske in gospodarske cone je v bližini priključka na avtocesto pričakovan in želen interes za investicije v trgovsko, servisno in poslovno dejavnost (tudi na regionalni ravni), ki popestri ponudbo tudi na lokalni ravni. Nemoteče obrtne dejavnosti, ki ne potrebujejo večjih površin in/ali zahtevnejše infrastrukture, se lahko vključujejo (na podlagi predhodne presoje) v ostala območja.

(4) Za novo osnovno šolo, vrtec in športni center je določena lokacija na južnem obrobju načrtovanega stanovanjskega območja »Pod postajo«. Ureditev območja osnovne šole na vidno izpostavljenem robu naselitvene aglomeracije se določi z izbrano natečajno rešitvijo.

(5) Športni center pri osnovni šoli je namenjen šolskim otrokom, športnim klubom in rekreaciji domačih prebivalcev. Ohranijo se športna igrišča pri sedanji osnovni šoli. Manjša igrišča se urejajo v vseh stanovanjskih območjih.

(6) Za izboljšanje prostorskega standarda in širitev programov zdravstvenih, kulturnih, upravnih, finančnih in poslovnih storitev se prednostno zagotovijo primerni prostori na območju trškega jedra s prenovo obstoječih objektov in območij.

(7) Za knjižnico, čitalnico, prostore za kulturne in izobraževalne ter druge programe se po zaključeni gradnji nove osnovne šole preuredijo prostori sedanje osnovne šole v Mirni Peči oziroma zgradijo novi prostori na lokaciji porušenega starega dela stavbe.

(8) Občina bo razvoj proizvodnih dejavnosti in obrti prednostno usmerjala v industrijsko in gospodarsko cono Dolenja vas. Skladno s prostorskimi in okoljskimi pogoji ter zmogljivostjo komunalne infrastrukturne bo postavljala tudi omejitve pri izboru proizvodnih dejavnosti.

36. člen

(koncept urejanja javnih zelenih površin in krajine)

(1) Osnovna funkcija javnih zelenih površin je izboljšava ambientalne kakovosti, zaščita pred vplivi onesnaženja bivalnega okolja, ločitev območij z različno rabo, ohranitve delov značilne krajine v poseljenem območju.

(2) Koncept javnih zelenih površin (glej grafični del urbanističnega načrta) vključuje parkovno urejene površine, gozdove in ostale zelene površine. Na navedenih zelenih površinah je dopustno urejanje peš in kolesarskih poti, manjših otroških igrišč in drugih ekstenzivnih ureditev za rekreacijo, sezonskih provizoričnih objektov itd..

(3) Gospodarjenje z gozdovi znotraj urbanega območja Mire Peči in med posameznimi prostorskimi celotami je prednostno namenjeno varovalni funkciji. Z avtohtonim drevjem se dosadijo robna in poškodovana zemljišča ob novih urbanih območjih. Investitorji objektov v industrijski in gospodarski coni so dolžni po gradnji sanirati in stalno vzdrževati gozdni rob. Ohrani se gozd med Gornjo Mirno Pečjo ter industrijsko in gospodarsko cono kot cezura med območjem proizvodnih in stanovanjskih dejavnosti.

(4) Pri urejanju urbanih območij se upošteva vidna izpostavljenost v krajinski podobi, tako pri določitvi gabaritov objektov kakor pri oblikovanju prehoda urbanih površin v krajino oziroma v območja kmetijskih zemljišč in gozdov.

(5) Stanovanjsko območje »Češenska hosta« z dimenzijami objektov ne sme presegati lokalno značilnih gabaritov in gradbenih mas, ohrani in dosadi se visokodebelna vegetacija na obrobju. Ohrani in vzdržujejo gozd na južnem obrobju stanovanjskega območja »Pod postajo« in športnega centra pri osnovni šoli.

(6) Velik poseg v kulturno krajino je gradnja avtoceste ter ureditev industrijske in gospodarske cone na obeh straneh zahodno od priključka Mirna Peč. Sanacija posegov v prostor je določena na ravni državnega lokacijskega načrta za avtocesto in podrobnih prostorskih načrtov za posamezna območja cone oziroma se izvaja na podlagi z usklajenih rešitev investitorjev. Znotraj industrijske in gospodarske cone se pri ureditvi platojev omili poseg v prostor z oblikovanjem iz zasaditvijo brežin, sonaravnim oblikovanjem prehoda v raščen teren, ohranijo se skupine drevja, gozdni robovi se sanirajo z zasaditvijo in vzdrževanjem visokodebelne avtohtone vegetacije.

(7) Pri ureditvi povezovalne ceste čez območje kmetijskih zemljišč se z ustreznim preoblikovanjem reliefa in rekultivacijo, zagotovi »zlitje« ceste z značilno kulturno krajino. Potek ceste izven urbanega prostora se ne poudarja z drevorednimi zasaditvami, nasipi in vkopi naj blago preidejo v raščen teren, kmetijsko zemljišče se v največji možni meri rekultivira.

(8) Športni park se umesti v gozd z minimalnim preoblikovanjem reliefa in izsekavanjem drevja, obnovi se gozdni rob.

(9) Pokopališče se ureja na podlagi veljavnega ureditvenega načrta, s katerim je določeno tudi območje, ki je namenjeno širitvi in drugim ureditvam.

2.3 *Zasnova razvoja podeželskih naselij*

37. člen

(razvojna izhodišča podeželskih naselij)

(1) Pri oblikovanju razvojnih usmeritev za podeželska naselja je pomembno zatečeno stanje, socialna in ekonomska struktura prebivalcev in dane razvojne pobude.

(2) Pomembno izhodišče nadaljnjega razvoja podeželskih naselij je gradnja avtoceste in ureditev gospodarske cone. Navedena razvojna faktorja imata pozitivne vplive (izboljšava dostopnosti in nova delovna mesta) in negativne vplive (pritiski pritisk na dobro dostopne lege in s tem povezano neustrezno preobrazbo prostora) predvsem na poselitev v vplivnem območju avtoceste, manjši vpliv na fizično preobrazbo naselij je pričakovati v ostalih naseljih.

– Naselja v neposrednem zaledju priključka na avtocesto in gospodarske cone Dolenja vas (tip B), Hrastje (tip B) in Šentjurij (tip B) so ohranila svoj podeželski značaj, interes za urbano gradnjo še ni izražen. Strateška usmeritev: naselja ohranijo svoj značaj in funkcijo.

– Ugodno lego za širitev urbane stanovanjske gradnje ima naselje Poljane (tip BC): dobra navezava na regionalno cesto (sedanjo H1), bližina industrijske in gospodarske cone ter avtocestnega priključka. Strateška usmeritev: smiselno je urediti območje stavbnih zemljišč v severnem delu naselja (»Nove Poljane«) pod pogojem, da se uredi vodovod višinske cone in čistilna naprava.

– Naselje Čemše je odmaknjeno od glavnih prometnic, bližina kamnoloma je moteča za bivalno okolje. Strateška usmeritev: naselje ostane v sedanjem obsegu, izboljša se prometna ureditev.

– Naselje Biška vas (tip B) ima dobro dostopno lego v bližini občinskega središča, vendar je ohranilo svoj podeželski značaj z močnimi kmetijami. Problem je utesnjenost domačij v strnjenem naselju in težnja po selitvi na obrobje. Strateška usmeritev: naselje ohrani svoj značaj in funkcijo, prostorske širitve so prednostno namenjene preselitvi kmetij iz strnjenega naselja ob smiselni prenovi starega jedra naselja.

– Naselja v zaledju sedanje H1 bodo z ureditvijo nivojskega priključka na (prekategorizirano) H1 pri Zagorici pridobila bistveno izboljšano prometno povezavo z zaposlitvenimi in oskrbnimi središči. V naselju Selo z zaselkom Zagorica (tip BA) urbana stanovanjska gradnja ni priporočljiva zaradi vliva prometa na avtocesti. Strateška usmeritev: možne so manjše zaokrožitve območja naselja (z upoštevanjem protihrupnih ukrepov).

– Naselja na južni strani H1 bodo z ureditvijo nivojskega priključka na H1 pri Zagorici pridobila bistveno izboljšano prometno povezavo z zaposlitvenimi in oskrbnimi središči. To so naselja Veliki Kal (tip B), Orkljevec (tip BA), Mali Kal z Dobjem (tip AB), ki so ohranila svoj podeželski značaj, interes za urbano gradnjo do sedaj še ni izražen. Strateška usmeritev: naselja ohranijo svoj značaj in funkcijo.

– Naselji Hmeljčič (tip A) in Globočdol (tip A) sta na vinogradniškem območju z razpršeno poselitvijo (mešanje kmetij, gospodarskih zidanic, počitniških zidanic, delno tudi urbanih stanovanjskih hiš) in odmaknjeni od glavnih prometnic. Strateška usmeritev: naselji ohranita svoj značaj in funkcijo, posebno obravnavo je treba posvetiti problemu preobrazbe zidanic v stanovanjske objekte.

– Skupina naselij Jablan (tip B), Malenska vas (tip BA) in Mali Vrh (tip A) sredi sklenjenih kmetijskih kompleksov (območje opredeljeno tudi kot izjemna kulturna krajina) so ohranila podeželski značaj. Naselje Jablan je že doživelo preobrazbo s selitvijo velikih kmetij na obrobje, v ostali dveh naseljih ni pobud za širitev. Strateška usmeritev: naselja ohranijo svoj značaj in funkcijo s poudarkom na možnosti smotrnega razvoja kmetijskih gospodarstev.

– Naselji Goriška vas (tip BA) in Vrhovo (tip BA) na obrobju doline Temenice ohranjata podeželski značaj. V obeh naseljih je danih več pobud za širitev kmetij. Strateška usmeritev: naselji ohranita svoj značaj in funkcijo s poudarkom na možnosti smotrnega razvoja kmetijskih gospodarstev.

– Na območju naselij Dolenji in Gorenji Podboršt (oba tipa BA) in Golobinjek (tip AB) z značilno prevladujočo razpršeno poselitvijo na vinogradniškem območju in njegovem obrobju, so dane posamezne pobude za gradnjo kmetijskih in nekmetijskih objektov. Strateška usmeritev: naselja ohranijo svoj značaj in funkcijo, na območju Golobinjeka se prednostno ohranjanja značilna kulturna krajina (vinogradniško območje), stanovanjsko gradnjo in ostale nekmetijske dejavnosti se usmerjajo na območje Podboršta.

– Naselji Vrhpeč (tip BA) in Jelše (tip AB) v zatrepu doline Temenice kažeta kljub majhnosti relativno veliko razvojno iniciativo pri širitvi kmetij in obnovi stanovanjskega fonda. Strateška usmeritev: naselji ohranita svoj značaj in funkcijo.

– V naseljih Globodolske doline Gorenji Globodol (tip B), Srednji Globodol (tip A) in Dolenji Globodol (tip BA), vključno z naseljem Jordankal (tip BA) na severnem obrobju doline, je relativno velik interes za kmetijstvo (živinoreja). Strateška usmeritev: naselja ohranijo svoj značaj in funkcijo s poudarkom na obnovi kmetij, obstoječega stavbnega fonda in reševanja potreb domačih prebivalcev tudi z možnostjo razvoja spre-

mljajočih dejavnosti. Rešiti je treba osnovni konflikt razvoja in varstva historične zasnove vasi oziroma poselitve doline.

(3) Splošne usmeritve za prostorski razvoj in urejanje podeželskih naselij so:

– nova stavbna zemljišča v podeželskih naseljih se določijo s smiselno zaokrožitvijo obstoječih stavbnih zemljišč in prednostno namenijo potrebam (delno urbaniziranih) domačih prebivalcev (v vseh naseljih);

– omejitev širjenja podeželskih naselij za gradnjo skupin urbanih stanovanj in večstanovanjskih objektov;

– spodbujanje oživitve malih kmetij z dopolnilnimi dejavnostmi, predvsem turističnih kmetij;

– spodbujanje obnove kakovostnih starih objektov;

– spodbujanje združevanja zapuščenih kmetij s ciljem ureditve sodobnih kmetijskih gospodarstev;

– zagotavljanje prostorskih možnosti za razvoj vitalnih kmetij tudi izven naselij;

– spodbujanje nakupa/najema opuščenih kmetij (eko-kmetijstvo) v povezavi z dopolnilnimi dejavnostmi na kmetijah;

– v večjih podeželskih naseljih zagotoviti tudi objekte in ureditve za prostočasne aktivnosti prebivalstva.

38. člen

(urejanje posameznih tipov podeželskih naselij)

(1) Podeželska (vaška) naselja (tip A in prehodni tip AB): usmeritve veljajo za naselja tipa A Globočdol, Grč Vrh, Hmeljčič, Mali Vrh, Srednji Globodol in tipa AB Čemše, Jelše, Golobinjek:

– poudarek je na izboljšanju bivalnih in delovnih pogojev s sanacijo stanovanjskih objektov (prenova, nadomestna gradnja), modernizacijo kmečkih gospodarstev in ureditvijo naselja kot celote (komunalna, gradbeno-tehnična sanacija, nadomestna gradnja);

– omejena gradbena preobrazba mora biti predvsem skladna z razvojno spremembo strukture kmečkih gospodarstev;

– možna je graditev posameznih nekmečkih stanovanjskih objektov za domače prebivalce znotraj območja naselja na lokacijah, kjer ni motena primarna funkcija naselja ter z upoštevanjem naselbinskih in stavbnih značilnosti naselja;

– možna je prenova zapuščenega stavbnega fonda v naseljih (ali samotnih domačij) za počitniške namene pod pogoji, ki veljajo za gradnjo primarnih stanovanj;

– v krajinsko kvalitetnih in turistično zanimivih območjih z možnostjo razvoja kmečkega turizma posvetiti posebno urejevalsko pozornost ohranjanju oblikovnega izraza in kulturne podobe naselja;

– izjemoma je možna gradnja posameznih nekmetijskih objektov (predvsem za razvoj obrti), vendar pod istimi pogoji, ki veljajo za ostalo graditev – dovoljujejo se dejavnosti, ki niso moteče za okolje niti z vidika emisij niti zaradi vpliva na ambientalne naselbinske vrednote (dimenzije objekta, prometna ureditev ipd.).

(2) Delno urbanizirana podeželska naselja (tip B in prehodni tip BA): usmeritve veljajo za razvoj naselja tipa B Biška vas, Dolenja vas, Gorenji Globodol, Hrastje, Jablan, Šentjurij, Selo pri Zagorici, Veliki Kal in za prehoden tip BA oziroma naselja Dolenji Globodol, Dolenji Podboršt, Gorenji Podboršt, Goriška vas, Jordankal, Malenska vas, Mali Kal, Orkljevec, Vrhovo, Vrhpeč:

– poudarek je na kvalitativni ureditvi naselij (komunalna, prometna, gradbeno-tehnična);

– prednostnega pomena prostorskega urejanja je zagotoviti možnosti razvoja kmetijskih gospodarstev (katerim se mora podrejati gradnja nekmetijskih objektov in ostale funkcije v naselju) ob istočasnem prostorsko in arhitektonsko-oblikovalskem urejanju naselij;

– prednosti ima prenova in nadomestna gradnja, možna je tudi novogradnja za domače urbanizirane prebivalce;

– spodbuja se razvoj posameznih nekmetijskih dejavnosti, (obrti in drugih dopolnilnih dejavnosti), ki z dimenzijo objektov ne presegajo merila naselja in so kompatibilne s funkcijo in razvojnimi okviri naselja;

– novogradnje morajo biti integrirane v območja naselij, razen v primeru utemeljene selitve kmetij na obrobje;

– možna je preureditev zapuščenih kmetij v naselbinskem jedru za stanovanja in spremljajoče dejavnosti urbanih prebivalcev;

– možna je preureditev zapuščenega stanovanjskega fonda za počitniško rabo pod pogoji, ki veljajo za gradnjo primarnih stanovanj.

(3) Pretežno urbanizirana podeželska naselja (tip BC): usmeritve za razvoj veljajo za naselja Rogovila, Šranga, »Nove Poljane«:

– pri urejanju naselij se upošteva, delno še prisotna kmetijska funkcija in postopoma prevladujoča stanovanjska funkcija urbanih prebivalcev;

– gabariti in arhitekturni elementi se morajo podrejati naselbinskim in krajinskim značilnostim;

– posegi na najkvalitetnejša kmetijska zemljišča so utemeljeni predvsem kot smiselno zaokroževanje območja naselja ali za razvoj temeljnih funkcij v naselju;

– pri urejanju naselij se pretežno upoštevajo usmeritve, ki veljajo za naselja tipa B s tem, da se enakovredno upoštevajo interesi racionalnega razvoja urbanih in kmetijskih dejavnosti.

39. člen

(počitniška naselja)

(1) Na območju Občine Mirna Peč se ne načrtuje gradnja počitniških naselij.

(2) Usmeritve za urejanje posameznih počitniških objektov v naseljih so v 84. členu tega odloka.

(3) Usmeritve za urejanje zidanic z možnostjo prenočevanja in turističnih zidanic v vinogradniških območjih so v 77. členu tega odloka.

2.4 *Zasnova razvoja v krajini*

2.4.1 Razvojna območja za primarne dejavnosti

40. člen

(območja za kmetijstvo)

(1) Pretežni del ravninskih kmetijskih zemljišč na območju Občine Mirna Peč so najkvalitetnejša kmetijska zemljišča, ki so trajno varovana za (intenzivno) kmetijsko proizvodnjo in katerih namembnost se spreminja le izjemoma.

(2) Območja, katerih gospodarski razvoj je prednostno vezan na gospodarjenje s kmetijskimi zemljišči so:

– območje mirnopeške doline (dolina Temenice),

– ravninski prostor severno od avtoceste od Šentjurija do Zagorice,

– ravninski prostor južno od avtoceste od Malega Kala do mirnopeške doline ter zaledje vasi Dolenja vas in Hrastje,

– območje Globodolske doline,

– gričevje na severnem obrobju Občine Mirna Peč (od Poljan do Globočdola),

– gričevje na območju Golobinjeka, Vrhpeči, Grč Vrha in druge za vinogradništvo in sadjarstvo ugodne lege na gričevju.

(3) Pri gospodarjenju z ravninskimi kmetijskimi zemljišči se spodbuja sonaravno kmetovanje z upoštevanjem varstva narave in kulturne dediščine v mirnopeški in globodolski dolini (glej tudi 102., 103. in 104. člen tega odloka).

(4) Na gričevnatem območju so na ugodnih legah vinogradniška območja. Obstoječe površine zasajene z vinogradi in sadovnjaki se ohranjajo. Možna je širitev vinogradniških površin in zasaditev večjih sadovnjakov na primernih legah (glej tudi 76., 102. in 105. člen tega odloka).

(5) Dopustne so agrarne operacije, ki obsegajo odstranjevanje kamenja in zarasti, meliorativno gnojenje, mestoma izravnavo terena in urejanje poti. Območja na katerih se postopno

izboljšuje kakovost kmetijskih zemljišč z agrarnimi operacijami so Globodol, Šentjurij, Veliki Kal, Vrhpeč, Jelše, Biška vas, Mirna Peč, Malenska vas, Mali Vrh, Jablan, Goriška vas, Dolenje Vrhovo, Gorenje Vrhovo, Dolenji Podboršt, Golobinjek.

(6) Poleg zgoraj navedenih melioracij je mogoče izvajati manjše melioracije in sicer:

– male namakalne sisteme namenjene enemu ali več uporabnikom, ki uporabljajo sistem neodvisno drug od drugega,

– agromelioracije, ki ne pomenijo posega v prostor v smislu predpisov za urejanje naselij in drugih posegov v prostor in pomenijo izboljšanje pogojev rastišča in priprave zemljišča za posevke, nasade in trajne nasade,

– ureditev in izboljšanje obstoječih teras, poti, vodnih zajetij in jarkov,

– ureditev pašnikov.

(7) Komplekse, kjer so planirane agrarne operacije, je potrebno pred posegi po parcelah razmejiti površine za dolgoročni razvoj naselij in infrastrukture ter za kmetijstvo.

41. člen

(območja za gozdarstvo)

(1) Osnovna funkcija gozdov na območju Občine Mirna Peč je lesna proizvodnja. Območja varovalnih gozdov in gozdov posebnega namena na območju občine (trenutno) niso določena.

(2) Gozdna zemljišča na območju in obrobju območja osrednjega urbaniziranega območja Mirne Peči (območje urbanističnega načrta) se pretežno ohranijo, režim urejanja je podrejen rekreacijski rabi, gozdne površine se delno parkovno urejajo kot zelena cezura med posameznimi deli naselja oziroma kot zaščita pred vplivi prometa.

(3) Poseg v območje gozda z gradnjo avtoceste ter ureditvijo industrijske in gospodarske cone Dolenja vas se omili s sanacijo gozdnega roba, investitorji zagotovijo nemoteno gospodarjenje z okoliškimi gozdovi, varstvo vegetacije se zagotovijo z ukrepi za preprečevanje onesnaževanja okolja ter vzdrževanjem gozdnega roba.

(4) Zavod za gozdove Slovenije, OE Novo mesto gospodari z gozdovi na podlagi gozdnogospodarskega načrta.

42. člen

(območja za pridobivanje mineralnih surovin)

Nadaljuje se eksploatacija odprtega kopa mineralnih surovin Čemše. Eksploatacija peskokopa se izvaja na podlagi veljavnega prostorskega izvedbenega načrta.

2.4.2 Ostala območja prostorskih ureditev

43. člen

(vodnogospodarske ureditve)

(1) Pomembnejše usmeritve na področju gospodarjenja z vodami so:

– pri urejanju prostora upoštevati in ohranjevati pojavne oblike površinskih in podtalnih vod,

– preprečevati uničenje naravnih vodotokov in spremembe vodnega režima,

– izvajanje ukrepov za zmanjševanje erozije,

– renaturiranje vodotokov v skladu z naravovarstvenimi principi.

(2) Za celotno območje občine je potrebno izdelati vodnogospodarski načrt (VGN), ki bo opredelil vse potrebne vodnogospodarske ukrepe in jih uskladil s principi varstva narave.

(3) Redno se vzdržujeta vodotoka Temenica in Igmanca. Vzdrževalna dela morajo biti izvedena sonaravno, pri vzdrževanju vodnega in obvodnega prostora se upoštevajo naravovarstvene smernice (naravna vrednota, ekološko pomembno območje, območje Natura 2000).

(4) Skladno z izdelanim projektom se uredi odvodnjavanje depresije na severnem obrobju trškega jedra Mirna Peč.

44. člen

(ureditev prostora za obrambo in zaščito)

(1) Na podlagi ocene ogroženosti ima Občina Mirna Peč sprejet odlok, ki je podlaga za ustanavljanje, organizacijo in delovanje sistema varstva pred naravnimi in drugimi nesrečami na območju občine.

(2) Zaradi ogroženosti je Občina Mirna Peč dolžna izvajati naslednje zaščitne ukrepe:

– zaščita in reševanje ob potresih,

– zaščita in reševanje ob poplavah,

– zaščita in reševanje ob požarih,

– zaščita in reševanje ob industrijskih nesrečah,

– zaščita in reševanje ob nesrečah onesnaženja tal in zraka,

– zaščita in reševanje ob neposredni vojni nevarnosti,

– radiološka, kemijska in biološka zaščita,

– evakuacija, sprejem in oskrba prizadetega prebivalstva.

(3) Prostorski del načrta zaščite in reševanja ob naravnih in drugih nesrečah ter v vojnem stanju je v posebnem elaboratu.

3. **Zasnova prometne, gospodarske javne in okoljske infrastrukture**

3.1 *Prometna infrastruktura*

45. člen

(smeri prometnih povezav)

(1) Prek območja občine poteka trasa avtoceste A1 Ljubljana–Obrežje (v izgradnji), hitra cesta H1 Ljubljana–Novo mesto in regionalna cesta R3-651 Novo mesto–Trebnje. Avtocestni priključek je navezan regionalne ceste: na sedanjo hitro cesto H1 (po izgradnji avtoceste regionalna cesta) in regionalno cesto R3-651. Omrežje lokalnih cest Občine Mirna Peč se navezuje na regionalne ceste.

(2) Prek območja Občine Mirna Peč poteka II. glavna železniška proga Ljubljana–Novo mesto–Metlika–Karlovac. Železniška postaja je v Gornji Mirni Peči. Na območju gospodarske cone Dolenja vas je načrtovana ureditev prometno logističnega centra, ki se z industrijskim tirom poveže z železniško progo Ljubljana–Novo mesto pri železniški postaji Mirna Peč. Z ureditvijo industrijskega tira, se pretežni del tovornega prometa preusmerja na železnico.

(3) Medkrajevni javni potniški promet je organiziran z avtobusnimi linijami, v sistem javnega prometa je vključena tudi železniška proga s postajo Mirna Peč. Iz vseh naselij občine je organiziran avtobusni prevoz otrok v osnovno šolo v Mirni Peči. Druge oblike javnega potniškega prometa niso načrtovane.

(4) Omrežja in objekti prometne infrastrukture so prikazani v grafičnem delu tega OPN.

46. člen

(cestno omrežje – stanje)

(1) Državne ceste na območju Občine Mirna Peč so:

– hitra cesta H1,

– regionalna cesta R3-651 Trebnje–Mirna Peč–Novo mesto.

(2) Hitra cesta H1 na območju Občina Mirna Peč nima priključkov na regionalno oziroma lokalno cestno omrežje.

(3) Lokalno cestno omrežje vključuje kategorizirane ceste (lokalne ceste in javne poti), ki povezujejo posamezna območja oziroma naselja z regionalno cesto.

47. člen

(načrtovano državno cestno omrežje – prevzeto iz državnih prostorskih aktov)

(1) V gradnji je avtocesta A2 Ljubljana–Obrežje, avtocestni odsek Ponikve–Hrastje. Na območju Občine Mirna Peč je avtocestni priključek Mirna Peč z navezavo na sedanjo hitro

cesto H1 in regionalno cesto R3-651. Regionalna cesta R3-651 se navezuje na avtocesto z novo traso (deviacijo), ki se odcepi od sedanje trase R3-651 na vzhodnem robu naselja Mirna Peč. Vse navedene ureditve so določene z državnim lokacijskim načrtom za avtocesto.

(2) Po izgradnji avtoceste in deviacije regionalne ceste R3-651 so načrtovane naslednje spremembe državnega cestnega omrežja:

– sedanja hitra cesta H1 se prekategorizira v regionalno cesto, skladno z državnim prostorskim načrtom se uredi profil in nivojski priključki lokalnega cestnega omrežja;

– odsek sedanje regionalne ceste R3-651 Mirna Peč–Trebnje se po izgradnji novega odseka Mirna Peč–avtocestni priključek (povezovalna cesta) prekategorizira v lokalno cesto.

48. člen

(načrtovano lokalno cestno omrežje)

(1) S prekategorizacijo H1 v regionalno cesto uredijo novi nivojski priključki lokalnih cest na to cesto na podlagi državnega prostorskega načrta. Ureditev novih priključkov pogojuje rekonstrukcijo oziroma gradnjo deviacij posameznih odsekov sedanjih lokalnih cest.

(2) Nova trasa oziroma deviacija regionalne ceste R3-651 prevzema tudi vlogo povezovalne ceste poselitvene aglomeracije širšega območja Mirne Peči na katero se priključuje lokalno cestno omrežje obstoječih in novih urbanih območij. Pri ureditvah se upoštevajo določila državnega lokacijskega načrta za avtocesto.

(3) Omrežje lokalnih cest in javnih poti v urbanem območju Mirne Peči (napajalne ceste in ulično omrežje) se dograjuje skladno z urejanjem novih območij za urbane dejavnosti. Zasnova cestnega omrežja je (na podlagi rešitev iz urbanističnega načrta) opredeljena v 32. členu tega odloka.

(4) Omrežje lokalnih cest in javnih poti v ostalih območjih Občine Mirna Peč se bistveno ne spreminja, dograjuje in obnavlja se skladno z izkazanimi potrebami.

49. člen

(železniško omrežje – stanje)

Prek območja Občine Mirna Peč poteka II. glavna železniška proga Ljubljana–Novo mesto–Metlika–Karlovac.

50. člen

(železniško omrežje – načrtovano)

(1) Javna železniška infrastruktura se obnavlja na podlagi državnih razvojnih programov.

(2) Načrtovani industrijski tir iz prometno logističnega centra v gospodarski coni Dolenja vas se priključi na železniško progo zahodno od železniške postaje Mirna Peč (cepišče) in poteka dalje do ranžirnega tira na železniški postaji.

(3) Območje železniške postaje Mirna Peč se preuredi skladno s potrebami potniškega in tovornega prometa. Poleg preureditve sedanjih površin na območju postaje se za parkirišča nameni tudi zemljišče južno od sedanje dovozne ceste.

51. člen

(prometno logistični center)

(1) Načrtovani prometno logistični center je namenjen blagovno transportnim potrebam industrijske in gospodarske cone Dolenja vas ter distribuciji blaga na regionalni ravni.

(2) Prometno logistični center je z lokalno cesto (napajalna cesta) povezan z avtocestnim priključkom Mirna Peč, z industrijskim tirom je povezan z železniško progo Ljubljana–Novo mesto oziroma z železniško postajo Mirna Peč.

52. člen

(poti za kolesarje in pešce)

(1) Prek območja Občine Mirna Peč je zasnovano omrežje državnih (daljinskih in glavnih) kolesarskih povezav. Za postopno urejanje teh povezav pripravi država (v sodelovanju z občino) ustrezno prostorsko dokumentacijo.

(2) Postopoma se urejajo občinske kolesarske poti, ki povezujejo turistično zanimiva območja občine in se navezujejo na državni sistem kolesarskih poti.

(3) Za pohodnike se dopolni, uredi in opremi obstoječi sistem poti, ki povezuje naravne in kulturnih znamenitosti, turistične točke, gostinsko ponudbo itd.

(4) Poti za kolesarje in pešce se urejajo znotraj naselij, za povezavo med naselji in deli naselij ter kot rekreacijske poti za sprehode. Prednostnega pomena je skrb za varnost pešcev in kolesarjev ob regionalnih cestah in šolskih poteh v naseljih.

(5) Poseben sistem peš poti na območju Mirne Peči je razviden iz grafičnega dela urbanističnega načrta.

3.2 *Telekomunikacijska infrastruktura*

53. člen

(telekomunikacijska omrežja)

Telekomunikacijsko (TK) omrežje tvorijo (fiksna in mobilna) satelitska omrežja, govorna in podatkovna prizemna omrežja, omrežja za radijsko in televizijsko difuzijo, omrežja za kabelsko televizijo idr.

54. člen

(razvoj telekomunikacijskih omrežij)

(1) Širitev naročniškega omrežja, preureditve in posodabljanje omrežja so usmerjene na:

– dograditev in razširitev TK omrežja skladno s širitvijo naročniškega omrežja,

– posodabljanje naročniškega omrežja skladno z razvojem tehnologije,

– z zagotavljanjem kakovostnega dostopa do interneta se spodbuja vključevanje čim širšega kroga prebivalcev Občine Mirna Peč v informacijsko družbo.

(2) Dograditev in posodobitev TK omrežja bodo izvajali upravljavci sistemov na podlagi izkazanih potreb naročnikov storitev.

(3) Trase TK kablov se prednostno določajo v obstoječih in načrtovanih infrastrukturnih koridorjih tako, da so vplivi na zdravje, okolje in prostor čim manjši.

(4) Omrežje TK infrastrukture je prikazano v grafičnem delu tega OPN.

3.3 **Komunalna infrastruktura**

3.3.1 Oskrba s pitno vodo

55. člen

(oskrba z vodo – stanje)

(1) Pretežni del Občine Mirna Peč je oskrbovan s kvalitetno pitno vodo iz skupinskih vodovodov. Širše območje naselja Mirna Peč je oskrbovano s pitno vodo iz mestnega vodovoda Novo mesto (upravljavec vodovoda: JP Komunala Novo mesto). Območje Globodola (Jordankal, Gorenji, Srednji in Dolenji Globodol) je oskrbovano s pitno vodo iz vodovodnega sistema Trebnje (upravljavec vodovoda: Komunala Trebnje).

(2) Lokalne vodovode imajo naselja Poljane, Vrhpeč, Jelše, Globočdol.

(3) Brez vodovoda (oskrba iz lastnih vodnjakov, studencev in s kapnico) so naselja Golobinjek, Grč Vrh in zaselek Dobje.

56. člen

(usmeritve za izboljšanje oskrbe s pitno vodo)

(1) Oskrba s pitno vodo se bo tudi v prihodnje načrtovala in izvajala na regionalni ravni.

(2) Izhodišča cilji izboljšanja oskrbe s pitno vodo na območju Občine Mirna Peč in sosednjih občin so:

– zagotoviti zadostno količino zdravstveno ustrezne pitne vode za območje celotne Občine Mirna Peč;

– zagotoviti izgradnjo vodovoda za naselja, ki še niso oskrbljena s pitno vodo iz javnega vodovoda;

– sanirati lokalne vodovode v naseljih: Poljane, Jelše in Vrhpeč;

– povezati na centralni vodovod Mirna Peč naselja Jordankal ter Gorenji, Srednji in Dolenji Globodol, ki se sedaj s pitno vodo oskrbujejo iz Občine Trebnje;

– oskrba mejnih naselij občin Mirna Peč in Mokronog - Trebelno, ki se sedaj oskrbujejo s pitno vodo preko vaških vodovodov: Globočdol, Radna vas, Cerovec in Bitnja vas.

(3) Izboljšanja oskrbe s pitno vodo rešuje Občina Mirna Peč s sodelovanjem na ravni naslednjih projektov:

– projekt »Višinska cona občine Mirna Peč«,

– projekt »Oskrba s pitno vodo Suhe Krajine«,

– projekt »Hidravlične izboljšave in nadgradnja sistema pitne vode na območju Dolenjske«: projekt ne vključuje investicij na vodovodnem omrežju na območju Občine Mirna Peč. Z izvedbo projekta bo izboljšana oskrba z vodo iz regionalnega vodovoda, ki služi tudi vodooskrbi na območju Občine Mirna Peč.

(4) Vodovodno omrežje je prikazano v grafičnem delu tega OPN.

57. člen

(načrtovana oskrba s pitno vodo – projekt »Višinska cona Občine Mirna Peč«)

(1) V sistem vodooskrbe se vključi dodaten vodni vir – vrtina PG2 (na območju Občine Mokronog - Trebelno), ki bo napajal vodovodni sistema višinske cone Občine Mirna Peč (smer Globočdol in smer Poljane–Jelše–Vrhpeč) ter obmejnega območja Občine Mokronog - Trebelno. Novi vodovod se naveže na obstoječi vodovodni sistem Občine Mirna Peč.

(2) Prva faza investicije vključuje skupne objekte in naprave: črpališče na vrtini PG2, vodohran Plešivica (200 m^3) in povezovalni cevovod črpališča z vodohranom. Na območju Občine Mirna Peč se v 1. fazi zgradi vodovodno omrežje Čemše–Poljane, Poljane–Sv. Ana, Sv. Ana–Vrhpeč.

58. člen

(načrtovana oskrba s pitno vodo – projekt »Oskrba s pitno vodo Suhe krajine«)

(1) V projekt »Oskrba s pitno vodo Suhe krajine« so vključene občine Kočevje, Dolenjske Toplice, Žužemberk, Mirna Peč, Trebnje, Dobrepolje in Ivančna Gorica.

(2) V projektu so določene investicije v obnovo in širitev vodovodnega omrežja na območju Občine Mirna Peč so v obdobju 2007–2014:

– obnova vodovoda od vodohrana Malenska vas do vodohrana Veliki Kal,

– novi gravitacijski vod s povečanjem profila: navezava na cevovod Poljane – Plešivica od odcepa Sv. Ana–Biška vas–Postaja, s povezavo vodohrana Veliki Kal,

– povečava/rekonstrukcija vodohranov Veliki Kal (200 m^3) in Biška vas (100 m^3),

– novi gravitacijski vod z raztežilnikom, povezava s sistemom Žužemberk prek Ajdovske planote do obstoječega cevovoda Globodol,

– obnova cevovoda Globodol–vodohran Dečja vas v Občini Trebnje, navezava na vodohran Plešivica preko cevovoda Vrhpeč–Poljane–Plešivica.

3.3.2 Zbiranje in čiščenje odpadnih voda

59. člen

(kanalizacijsko omrežje – stanje)

(1) Kanalizacijsko omrežje je urejeno v širšem območju naselja Mirna Peč. Odvajanje fekalnih in meteornih voda je v ločenih sistemih.

(2) Čistilna naprava (ČN) zmogljivosti 1000 PE z možnostjo širitve je na Temenici. Na omrežje so priključena naselja in zaselki Mirna Peč, Ivanja vas, Češence, Gornja Mirna Peč. Na ČN je priključeno približno 85% odpadnih vod zalednih območij. Sedanja obremenitev ČN je 62%.

(2) Mali čistilni napravi (MČN) sta:

– v naselju Gorenji Globodol,

– v naselju Šranga.

(3) Ostala naselja v občini nimajo urejenega kanalizacijskega omrežje (greznice, izpusti).

60. člen

(usmeritve za urejanje odvajanja in čiščenja komunalnih odpadnih voda)

(1) V smernicah Ministrstva za okolje in prostor, Direktorata za okolje je opredeljeno, da se pri urejanju kanalizacije na območju Občine Mirna Peč upošteva »Operativni program odvajanja in čiščenja komunalne odpadne vode«. Po kriterijih, določenih v tem programu, morajo biti z javno kanalizacijo in komunalno čistilno napravo opremljena naslednja naselja (rok: 31. 12. 2015):

– naselja Mirna Peč, Jablan, Veliki Kal, Gorenji Globodol, Biška vas, Šentjurij, Goriška vas, Malenska vas in Vrhovo, do 31. 12. 2017 pa mora biti na javno kanalizacijo priključenih 80% odpadnih vod;

– naselji Mali Vrh in Srednji Globodol: do 31. 12. 2017 pa mora biti na javno kanalizacijo priključenih 70% odpadnih voda.

(2) Občina Mirna Peč bo izvajala program urejanja kanalizacije z upoštevanjem prioritetnih ureditev:

– urejanje kanalizacijskega sistema na širšem urbanem območju Mirne Peči,

– varovanje podzemnih voda: Globodolska dolina, dolina Temenice, dolina Igmance.

Urejanje kanalizacije se izvaja skladno z viri in dinamiko zagotavljanja finančnih sredstev.

61. člen

(načrtovano urejanje kanalizacijskega omrežja urbanega območja Mirna Peč)

(1) Kanalizacijski sistem naselja Mirna Peč je načrtovan za urbano območje, ki se ureja na podlagi urbanističnega načrta in za naselja v širšem območju. Poleg obstoječih območij se priključijo na obstoječo čistilno napravo območja kompleksne stanovanjske gradnje »Češenska hosta«, »Pod postajo« in »Nad postajo«, območje nove osnovne šole, ter gospodarska cona Dolenja vas. Na kanalizacijsko omrežje Mirne Peči se priključita naselji Biška vas in zaselek Rogovila (izven območja urbanističnega načrta).

(2) Na podlagi novih razvojnih usmeritev v širšem območju Mirne Peči je za načrtovanje širitve kanalizacijskega omrežja potrebna novelacija obstoječe projektne dokumentacije.

62. člen

(načrtovano urejanje kanalizacijskega omrežja na območju podeželskih naselij)

(1) Pri določitvi faznosti urejanja kanalizacije v podeželskih naseljih Občine Mirna Peč se upošteva velikost naselij (PE) in varovanje podzemnih voda:

– Na obstoječo MČN Gorenji Globodol (168 PE) se priključita naselji Srednji Globodol (66 PE) in Dolenji Globodol.

– V dolini Temenice je prednostnega pomena ureditev kanalizacije po naslednjem vrstnem redu: Jablan (203 PE), Goriška vas in Vrhovo (skupaj 176 PE), Malenska vas in Mali vrh (skupaj 143 PE), Veliki Kal (179 PE).

– V dolini Igmance se preuči se možnost ureditve skupne MČN za naselji Hrastje z Dolenjo vasjo (165 PE) in Šentjurij (96 PE).

– Pred ureditvijo novega stanovanjskega območja pri Poljanah (»Nove Poljane«) bo potrebna ureditev male čistilne naprave (okvirno 200 PE) v zgornjem delu doline Igmance (ni načrtovana v »Operativnem programu ...«).

(2) Na območjih redke in razložene poselitve se bodo fekalne vode prečiščevale z lokalnimi prečiščevalnimi napravami za posamezne objekte in skupine objektov, dopustne so neprepustne greznice.

(3) Kanalizacijsko omrežje je prikazano v grafičnem delu tega OPN.

3.3.3 Zbiranje in ravnanje z odpadki

63. člen

(zbiranje in odlaganje odpadkov – stanje)

Zbiranje in odlaganje vseh vrst odpadkov je organizirano za celotno območje Občine Mirna Peč na regionalni ravni z odvozom na odlagališče Leskovec v MO Novo mesto. Zagotovljeno je ločeno zbiranje odpadkov v sistemu zbiralnic ter v zbirnem centru na območju MO Novo mesto. Organiziran je odvoz kosovnih, gradbenih in nevarnih odpadkov.

64. člen

(zbiranje in odlaganje odpadkov – načrtovano)

(1) Zbiranje in odvoz vseh vrst odpadkov ter predelava sekundarnih surovin je tudi dolgoročno načrtovana na regionalni ravni.

(2) Koncept ravnanja z odpadki se nadgrajuje z upoštevanjem optimalnih tehnoloških možnosti, predvsem pa s ciljem povečanja deleža ločeno zbranih frakcij, kar bo možno dosegati s postavitvijo dodatnih zbiralnic oziroma več dobro dostopnih ekoloških otokov ter sistematičnim izobraževanjem in dvigom družbene zavesti.

(3) Lokacija občinskega zbirnega centra za ločevanje odpadkov je v okolici Mirne Peči.

(4) Prevzem bioloških odpadkov se zagotovi v naselju Mirna Peč. Večja kompostarna je načrtovana v sklopu Cerod-a. Glede na značilnost poselitve ločeno zbiranje in prevzemanje bioloških odpadkov v ostalih naseljih ni smiselno. Vzpodbuja se izločanje bioloških odpadkov s predelavo v hišnih kompostnikih.

3.3.4 Pokopališča

65. člen

(pokopališča)

(1) Pokopališče v Mirni Peči ima urejeno mrliško vežico in nova grobna polja. Dolgoročna širitev območja pokopališča, ki se ureja z veljavnim ureditvenim načrtom, je na obstoječi lokaciji.

(2) Ohranijo se obstoječa pokopališča v podeželskih naseljih. Na podlagi ugotovljenih potreb se določi način njihove širitve.

3.4 *Energetika*

66. člen

(lokalni energetski koncept)

(1) Energetska politika Občine Mirna Peč se bo razvijala v smeri uporabe okolju prijaznih in obnovljivih virov energije, hkrati pa v smeri varčevanja z energijo.

(2) Na splošno se upošteva naslednji prioritetni vrstni red energentov in načinov ogrevanja:

– obnovljivi viri energije,
– daljinska toplota (skupne kotlovnice),
– zemeljski plin,
– utekočinjen naftni plin,
– ekstra lahko kurilno olje.

(3) V fazi sprejemanja prostorskih izvedbenih načrtov za večje sklope novogradenj se načrtuje celostna oskrba z energijo s skupnimi sistemi ogrevanja z eno kurilno napravo. Preučijo se tehnične možnosti uvajanja obnovljivih virov energije. Sestavina občinskih podrobnih prostorskih načrtih morajo biti zahteve glede oskrbe z energijo, ki so pogoj za pridobitev gradbenega dovoljenja. Skladno z zakonskimi predpisi se za ta namen izdela študija izvedljivosti.

(4) Občina Mirna Peč bo redno ozaveščala uporabnike o smotrni rabi energije ter aktivno spodbujala:

– izrabo sončne energije pri vseh uporabnikih,
– uvajanja ostalih obnovljivih virov energije, predvsem lesne biomase in bioplina.

67. člen

(oskrba z električno energijo – stanje)

(1) Prek območja Občine Mirna Peč potekata daljnovoda visoke napetosti:

– 2x110 kV Hudo–Trebnje in
– 2x110 kV Kočevje–Bršljin.

(2) Oskrba občine z električno energijo je zagotovljena prek 20 kV omrežja. Celotno območje Občine Mirna Peč je oskrbovano z električno energijo.

(3) Lokalnih virov za oskrbo z električno energije ni na območju Občine Mirna Peč in (trenutno) niso načrtovani.

68. člen

(načrtovano državno omrežje za prenos električne energije)

(1) Ohranijo se obstoječi daljnovodi visoke napetosti 2x110 kV Hudo–Trebnje in 2x110 kV Kočevje–Bršljin.

(2) ELES, Elektro-Slovenija d.d. načrtuje daljnovod visoke napetosti 2x400 kV vzankanje Hudo (D-432) od RTP Hudo proti Lavrici. Okvirno določena trasa poteka čez severovzhodni del območja Občine Mirna Peč.

69. člen

(načrtovana oskrba z električno energijo)

(1) Oskrba Občine Mirna Peč z električno energijo bo zagotovljena v okviru razvoja elektroenergetskega sistema Slovenije. Širitev in obnova omrežja se izvaja na podlagi razvojnih programov upravljavca sistema.

(2) V sklopu gradnje avtoceste je določena gradnja 20 kV kablovoda iz RTP Trebnje ter gradnja (dveh) nadomestnih TP s pripadajočimi kablovodi.

(3) Za zagotovitev kvalitetne oskrbe obstoječih odjemalcev in z rastjo potrošnje se dograjuje in obnavlja 20 kV omrežje ter transformatorske postaje (TP). Zasnova omrežja TP mora omogočati zaporedno priključevanje in medsebojno povezovanje.

(4) Skladno z izkazanimi potrebami in na podlagi programov opremljanja se postopna širi nizkonapetostno omrežje.

(5) Novo omrežje se izvede v kabelski kanalizaciji, postopoma se kablira tudi obstoječe prostozračno omrežje.

70. člen

(oskrba s plinom – stanje)

(1) Prek območja Občine Mirna Peč ne potekajo obstoječi državni prenosni plinovodi.

(2) Na območju Občine Mirna Peč ni lokalnih plinskih postaj.

71. člen

(načrtovano državno prenosno plinovodno omrežje)

(1) GEOPLIN, Plinovodi d.o.o. načrtuje gradnjo prenosnega plinovoda DN 400 mm M5 Novo mesto–Vodice na podlagi razvojnega načrta prenosnega plinovodnega sistema za obdobje 2005–2014.

(2) Na območju občine je na podlagi veljavnega lokacijskega načrta varovan koridor prenosnega plinovoda. Koridor je prikazan v grafičnem delu tega OPN.

72. člen

(načrtovana lokalna oskrba s plinom)

(1) Za območje industrijske in gospodarske cone Dolenja vas je načrtovana oskrba s plinom iz lokalne plinske postaje.

Po izgradnji načrtovanega prenosnega plinovoda prek območja Občine Mirna Peč se plinovodno omrežje cone priključi na zemeljski plin.

(2) Oskrbo s plinom je smotrno postopoma zagotoviti tudi za ostala urbana območja Mirne Peči.

(3) Plinifikacija ostalih naselij v občini ni ekonomsko upravičena.

73. člen

(oskrba z naftnimi derivati)

(1) Lokalna oskrba z naftnimi derivati je načrtovana z gradnjo bencinskega servisa ob regionalni cesti R3-651 v bližini avtocestnega priključka Mirna Peč.

(2) Na podlagi pobude potencialnih investitorjev in preučitve lokacijskih pogojev je možna gradnja bencinskih servisov tudi na drugih ustreznih lokacijah.

4. **Usmeritve za urejanje naselij in organizacijo dejavnosti v naseljih**

4.1 *Okvirna območja za poselitev*

74. člen

(določitev območij naselij)

(1) Poselitev se usmerja v območja naselij.

(2) Pretežni del razvoja urbanih dejavnosti se usmerja osrednje urbano območje občinskega središča Mirna Peč. Podlaga za razvoj dejavnosti v tem območju je urbanistični načrt.

(3) Območja ostalih naselij občine se zaokrožijo ob upoštevanju:

– tipologije in funkcije naselja v omrežju naselij,

– strateško pomembnih prednostnih razvojnih dejavnosti, izhodišč in usmeritev za urejanje posameznih naselij in neposredne okolice,

– razvojnih pobud.

(4) Razvoj podeželskih naselij je prednostno namenjen potrebam domačih prebivalcev. Upoštevajo se tudi usmeritve za razvoj turizma na podeželju, spodbuja se ureditev manjših prenočitvenih zmogljivosti in preureditev (zapuščenih) objektov v počitniške.

(5) Pri določanju območij naselij se upošteva racionalna raba obstoječih stavbnih zemljišč. Upošteva se specifiko vsakega naselja, morfološke in funkcionalne potrebe, arhitekturne oblike in elemente. Območja naselij se širijo, če znotraj strnjenega naselja ni možna umestitev novih dejavnosti ali nemoten razvoj obstoječih dejavnosti in v primerih, ko bi zgoščevanje bistveno poslabšalo kvaliteto bivalnih pogojev.

(6) Pri določitvi območij naselij se upošteva skladen razvoj kmetijskih in urbanih dejavnosti oziroma prostorske potrebe delno urbaniziranega prebivalstva, ki je še vezano na kmetijsko zemljo, predvsem pa potrebe perspektivnih kmetij.

75. člen

(območja razpršene poselitve)

(1) Avtohtona oblika razpršene poselitve so sklenjena vinogradniška območja, kjer se prepletajo kmetije, gospodarske zidanice in počitniške zidanice. To so širša območja oziroma zaledja naselij Globočdol, Hmeljčič, Šentjurij, Poljane, Vrhpeč, Grč Vrh, Laze in Golobinjek. Ohrani se avtohtona oblika poselitve. Podrobnejše usmeritve so v 76. členu tega odloka.

(2) Na območju občine je manjše število samotnih kmetij, ki se v tej obliki ohranijo ali obnavljajo.

76. člen

(območja razpršene gradnje)

(1) Na območju Občine Mirna Peč ni razpršene gradnje v obsegu, ki pogojuje na strateški ravni določitev območij naselij razpršene gradnje oziroma usmeritev za sanacijo razpršene gradnje skladno z veljavnimi prostorskimi predpisi. Posamezni objekti razpršene gradnje, ki se smiselno upoštevajo pri zaokrožitvah obstoječih naselij in zaselkov, so določeni v izvedbenem delu tega OPN.

(2) Kot razpršena gradnja, se upoštevajo objekti na stavbnih zemljiščih izven območij naselij, ki so bila določena v dosedanjih prostorskih aktih (stanje v prostoru). Obstoječi objekti izven območij naselij se vzdržujejo skladno z določili izvedbenega dela tega načrta.

(3) Razvojne potrebe kmetijske dejavnosti, vključno z dopolnilnimi dejavnostmi kmetij, se zaradi prestrukturiranja kmetijstva upoštevajo pri nadaljnjem urejanju prostora. Pri nezadostnih in/ali neprimernih površinah za razvoj močnih kmetij znotraj območij naselij se določijo lokacije izven naselij. Vsaka lokacija za selitev kmetije oziroma za ureditev nove kmetije se obravnava posebej z upoštevanjem celovitih pogojev umestitve v prostor. S ciljem kakovostne umestitev v prostor bo Občina Mirna Peč prednostno spodbuja urejanje lastniške problematike (zamenjava zemljišč).

(4) Gradnja novih objektov (razen kmetijskih objektov ter drugih izjemnih upravičenih posegov) izven območij naselij ni dovoljena.

77. člen

(vinogradniška območja)

(1) Večji strnjeni kompleksi vinogradov in sadovnjakov so na južnih pobočjih nad dolino Igmance (od Globočdola do Poljan) in na območju Golobinjeka, manjša sklenjena območja so na večini za vinogradništvo primernih lokacijah (Vrhpeč, Grč Vrh, Laze idr.). Občina Mirna Peč podpira nadaljnjo vinogradniško dejavnost kot gospodarsko dejavnost in istočasno tudi razširjeno obliko rekreacije in socialnega življenja prebivalcev ter kot zagotovilo za vzdrževanje kulturne krajine. Podrobnejši pogoji za urejanje vinogradniških območij so določeni v izvedbenem delu tega odloka.

(2) Pri vzdrževanju in obnovi obstoječih kmetij, kmetijskih gospodarskih objektov in zidanic ter spremljajočih ureditev se ohranjajo vse pravice, ki izhajajo iz pravnomočnih upravnih dovoljenj.

(3) Obstoječe zidanice, ki nimajo opredeljenih stavbnih zemljišč, se vzdržujejo in obnavljajo skladno s predpisi.

(4) Dopustna je gradnja novih zidanic (z možnostjo občasnega prenočevanja) in turističnih zidanic na območju vinograda/sadovnjaka površine najmanj 30 arov najboljših kmetijskih zemljišč oziroma najmanj 8 arov vinograda/sadovnjaka drugih kmetijskih zemljišč.

(5) Dopustna je gradnja vseh vrst kmetijskih gospodarskih objektov za potrebe večjih vinogradov in sadovnjakov (nad 20 arov površin vinograda/sadovnjaka) na podlagi podrobnejših pogojev, določenih v izvedbenem delu tega odloka.

(6) Za nove zidanice in kmetijske gospodarske objekte v vinogradniških območjih je (na podlagi sprejetih kriterijev) s tem OPN določeno stavbno zemljišče. Na podlagi utemeljenih pobud, ki bodo dane po sprejetju tega OPN, se stavbna zemljišča za zidanice in kmetijske objekte v vinogradniških območjih določijo s spremembami in dopolnitvami OPN.

(7) Pri gradnji novih zidanic in kmetijskih gospodarskih objektov ter pri obnovi obstoječih objektov mora biti poudarek na kakovostnih arhitekturnih rešitvah z upoštevanjem povezave med sodobno arhitekturo in tradicionalnimi izhodišči.

(8) Sprememba namembnosti zidanic iz vinogradniške v drugo namembnost ni dovoljena.

(9) Ostale naloge na področju urejanja vinogradniških območij so:

– učinkovito reševanje problema črnih gradenj,

– reševanje problematike neželenega stalnega naseljevanja v zidanicah.

4.2 *Stanovanja*

4.2.1 Stanovanjska gradnja

78. člen

(stanje)

Obstoječi stanovanjski standard je v Občini Mirna Peč dober, stanovanjski primanjkljaj je minimalen. Približno 230 stanovanj je nenaseljenih in začasno naseljenih.

79. člen

(stanovanjske potrebe)

(1) Z gradnjo avtoceste in novimi delovnimi mesti v industrijski in gospodarski coni Dolenja vas postaja Mirna Peč zanimiva kot bivalno okolje tudi za priseljene prebivalce. Pri določanju novih površin za stanovanjsko gradnjo se upoštevajo stanovanjske potrebe domačinov in priseljenih prebivalcev.

(2) Pri dolgoročnem razvoju je pomembna naloga prenova in nadomestitev obstoječega stanovanjskega fonda ter revitalizacija zapuščenih objektov. V vseh naseljih se prednostno pridobivajo gradbene parcele za nadomestno gradnjo in novogradnjo na lokacijah opuščenih objektov.

(3) Z vidika prometne in komunalne ureditve ter splošnih bivalnih pogojev so v tem OPN določena območja za organizirano stanovanjsko gradnjo v osrednjem urbanem območju Mirna Peč, in sicer tri lokacije skupne velikosti približno 14 ha, skupne zmogljivosti 140 do 200 stanovanj (480 do 600 prebivalcev).

(4) Potencialna lokacija novega območja enodružinskih hiš – individualna gradnja so »Nove Poljane« pri naselju Poljane velikosti 2–3 ha, za gradnjo 20 do 30 družinskih hiš (70 do 100 prebivalcev).

(5) Za gradnjo posameznih stanovanjskih objektov so še proste površine znotraj območij naselij. Upoštevajo se tudi utemeljene pobude za zaokrožitev območij naselij.

4.2.2 Širitev naselij za stanovanjsko gradnjo

80. člen

(širitev urbanega območja Mirna Peč za stanovanjsko gradnjo)

(1) Nova območja za stanovanjsko gradnjo v Mirni Peči (območje urbanističnega načrta) so območja »Češenska hosta«, »Pod postajo« in »Nad postajo«. Konfiguracija terena in vidno izpostavljena lega (to velja za območji Češenska hosta in »Nad postajo) pogojujejo gradnjo nizkih objektov, priporoča se zgoščena oblika družinskih hiš. Urejanje stavbnih zemljišč se izvaja postopoma za zaključena manjša območja urejanja skladno s možnostmi in pogoji izvedbe prometne in komunalne infrastrukture ter interesi investitorjev.

(2) Kompleksa blokovna gradnja oziroma gradnja z višjo gostoto stanovanj zaradi konfiguracije terena in ohranjanja značilne podobe naselja na območju Mirne Peči ni načrtovana. Možna je gradnja posameznih nizkih stanovanjskih blokov v sklopu trškega dela Mirne Peči z upoštevanjem obstoječih gabaritov.

(3) Gradnja posameznih enodružinskih objektov se usmerja na posamezne še proste parcele znotraj območja naselja.

81. člen

(širitev podeželskih naselij za stanovanjsko gradnjo)

V podeželskih naseljih so nova stavbna zemljišča za stanovanjsko gradnjo načrtovana z zaokrožitvami obstoječih območij naselij. Stavbna zemljišča v teh naseljih so prednostno namenjena potrebam domačih prebivalcev.

4.2.3 Prenova naselij za stanovanjsko gradnjo

82. člen

(prenova urbanega območja Mirna Peč za stanovanjsko gradnjo)

(1) V trškem delu Mirne Peči se ohranijo in obnavljajo stanovanja predvsem v zgornjih etažah objektov, pritličja objektov se prednostno namenijo lokalom. Nove stanovanjske površine se pridobijo z nadomestno gradnjo in manjšimi zapolnitvami.

(2) Postopoma se iz trškega dela naselja selijo neustrezne dejavnosti, opuščene objekti se nadomestijo z ureditvami za dejavnosti, ki sodijo v središče naselja.

(3) Obstoječa območja novejše urbane stanovanjske gradnje enodružinskih hiš v Mirni Peči so pretežno pozidana, možna je obnova, dozidava in gradnja posameznih (nadomestnih) objektov.

83. člen

(prenova podeželskih naselij za stanovanjsko gradnjo)

(1) Osrednji problem je revitalizacija propadajočega stavbnega fonda v večini podeželskih naselij. Del teh naselij je tudi naselbinska dediščina, katere varovanje je neposredno povezano s problematiko varovanja stavbne dediščine. Pomanjkanje prave vsebine oziroma konkretnih stimulativnih ukrepov za obnovo starih objektov, slabo gradbeno stanje, premajhne parcele so glavni razlogi za propad gradbenega fonda v starih naselbinskih jedrih in težnja po selitvi na obrobje.

(2) Ohranitev (dela) stavbnega fonda podeželskih naselij je možna le s koordinirano akcijo lokalne skupnosti in države pri pripravi projektov in zagotovitvi finančnih sredstev za obnovo kakovostne stavbne dediščine, kjer za to obstajajo realne možnosti.

(3) V izvedbenem delu tega OPN so določeni pogoji, ki se upoštevajo za nadomestno gradnjo, predvsem s ciljem ohraniti osnovno regulacijo naselij in podobo naselij.

(4) S ciljem smotrne prenove in urejanja naselij je nujno na državni ravni pripraviti nabor ukrepov na področju urejanja lastniških odnosov, npr. prodajo zemljišč med sosedi oziroma možnost dokupa zemljišč za kmetijo, ki se zaradi omejenega prostora ne more širiti, prodajo opuščenega objekta za nadomestno gradnjo itd.

84. člen

(počitniška stanovanja)

(1) V počitniške namene je možna preureditev opuščenih objektov ob upoštevanju urbanistično arhitekturnih značilnosti območij, kjer se objekti nahajajo, naravovarstvenih smernic in smernic za varstvo kulturne dediščine, če se objekti nahajajo v varovanih oziroma v vplivnih območjih dediščine.

(2) Pri urejanju počitniških objektov je potrebno v prihodnje dati večji poudarek doseganju boljše povezave med sodobno arhitekturo in tradicionalnimi izhodišči.

4.3 *Proizvodne in servisne dejavnosti*

85. člen

(stanje)

Na območju Občine Mirna Peč ni večjih industrijskih in drugih proizvodnih obratov. Proizvodne in servisne dejavnosti so na ravni malega gospodarstva oziroma obrti, večja koncentracija obratov je v Mirni Peči, posamezne dejavnosti so v večini podeželskih naselij.

86. člen

(načrtovani razvoj proizvodnih in servisnih dejavnosti)

(1) Razvoj proizvodnih, obrtnih, servisnih, transportnih, trgovinskih ter drugih gospodarskih in poslovnih dejavnosti se usmerja na območje industrijske in gospodarske cone Dolenja vas. V sklopu gospodarske cone je načrtovana ureditev prometno logističnega centra z industrijskim tirom.

(2) Investicijske pobude za razvoj vseh gospodarskih dejavnosti, ki zahtevajo večje površine, dobro dostopnost in zmogljivo infrastrukturno opremljenost se usmerja v industrijsko in gospodarsko cono.

(3) Manjše proizvodne obrate je možno (na podlagi individualnih investicijskih pobud) urejati v ostalih naseljih občine ob

upoštevanju omejitev pri izboru dejavnosti, prostorskih možnosti in lokacijskih pogojev umestitve objektov v prostor. Razvoj proizvodnih dejavnosti, ki po prostorskih potrebah presegajo drobno vaško merilo, se usmerja v gospodarsko cono.

4.4 *Oskrbne in storitvene dejavnosti*

87. člen

(stanje)

(1) V občinskem središču Mirna Peč so naslednje oskrbne in storitvene dejavnosti: trgovine, kmetijska zadruga, gostinski lokali, obrtne delavnice. V ostalih naseljih občine razen posameznih obrtnikov ni drugih dejavnosti.

(2) Problematična je odsotnost osnovne preskrbe v obrobnih naseljih s starejšim prebivalstvom. Za večino aktivnih prebivalcev, ki se dnevno vozijo na dela v večja središča pomanjkljiva oskrba v domačem kraju in (tudi) v Mirni Peči, ni problematična.

88. člen

(načrtovani razvoj oskrbnih in storitvenih dejavnosti)

(1) Nove razvojne možnosti za trgovino in druge dejavnost, ki pogojuje večje objekte in skladiščne površine so v industrijski in gospodarski coni. V tem območju je (poleg bencinske črpalke in trgovin z gradbenim in kmetijskim materialom, bele tehnike, pohištva, avtomobili, industrijske trgovin, itd.) možna je tudi lokacija večjega oskrbnega centra z mešano ponudbo.

(2) Razvoj oskrbnih in storitvenih dejavnosti na lokalni ravni občine je odvisen predvsem od zasebne iniciative. Občina spodbuja interes za investicije z zagotovitvijo možnosti ureditve lokalov za nemoteče dejavnosti v središču Mirne Peči in v vseh naseljih.

89. člen

(trgovina)

(1) Na območju Mirne Peči se ureditev manjših trgovin z osnovno in specializirano oskrbo usmerja v trško jedro in v novo razvojno območje Gornja Mirna Peč.

(2) V vseh naseljih občine se spodbuja ureditev manjših lokalov za osnovno oskrbo. Večje trgovine (za regionalno oskrbo) ne sodijo v območja podeželskih naselij. Izjemoma se dovolijo na podlagi predhodne vsestranske analize.

90. člen

(storitve)

(1) Ureditev lokalov za izboljšanje in širitev ponudbe osebnih storitev in storitev gospodinjstvom se v naselju Mirna Peč usmerja v trško jedro, njegovo obrobje, ter v območje Gornje Mirne Peči.

(2) Lokali za storitve so možni tudi v ostalih naseljih občine, na podlagi preučitve pobud potencialnih investitorjev skladno s prostorskimi izvedbenimi pogoji.

91. člen

(gostinstvo in turizem)

(1) Ponudba gostinskih storitev mora slediti potrebam domačinov in izletnikov. Poleg (izboljšanih) obstoječih zmogljivosti se urejanje gostinskih lokalov s kakovostno in pestro gostinsko ponudbo prednostno usmerja v trško jedro Mirne Peči, na območje Gornje Mirne Peči in na dobro dostopno območje na obrobju industrijske in gospodarske cone.

(2) Urejanje gostinskih lokalov je možno in želeno na vseh primernih lokacijah v ostalih naseljih občine. V podeželskih naseljih se spodbuja ureditev kmetij odprtih vrat ter drugih oblik kulinarične in turistične ponudbe (v naseljih in v vinogradih).

4.5 *Družbene dejavnosti*

92. člen

(osnovno šolstvo in varstvo predšolskih otrok – stanje)

(1) Osnovna šola in vrtec sta v naselju Mirna Peč. Zmogljivost vrtca je 110 otrok, zmogljivost osnovne šole je 300 učencev. Oprema in prostori šole se uporabljajo tudi za popoldanske prostočasne dejavnosti odraslih.

(2) Površine šole, vrtca in telovadnice so pod veljavnimi normativi, objekt je tudi funkcionalno neprimeren za prehod na 9 letno osnovno šolo. Stanje starejšega dela zgradbe je z gradbenega vidika slabo, objekt je potresno premalo odporen, vgrajeni materiali so pretežno dotrajali.

93. člen

(osnovno šolstvo in varstvo predšolskih otrok – načrtovano)

(1) Varstvo predšolskih otrok in osnovno izobraževanje bo tudi v bodoče koncentrirano v Mirni Peči. Ponovna ureditev podružnične šole v Globodolski dolini ni načrtovana.

(2) Na podlagi primerjalnega vrednotenja upravičenosti temeljite gradbene prenove in dograditve sedanjega objekta osnovne šole in vrtca ter novogradnje na sedanji ali novi lokaciji je občina sprejela odločitev o gradnji novih objektov na novi lokaciji med Mirno Pečjo in Gornjo Mirno Pečjo. Osnovna šola bo tudi v bodoče izven šolskega časa središče za kulturne in športne aktivnosti mladine in odraslih, kar se upošteva pri prostorskem standardu.

(3) Po zaključeni gradnji nove osnovne šole se obnovljeni oziroma nadomestni objekti sedanje osnovne šole in vrtca ter igrišča namenijo javnim kulturnim in izobraževalnim programom mladine in odraslih.

(4) Za ureditev dislociranih enot vrtcev v ostalih naseljih občine ni zadostnega števila otrok. V vseh naseljih je možno varstvo na domu, organizirano tudi za manjše skupine otrok.

94. člen

(zdravstveno varstvo)

(1) V naselju Mirna Peč je splošna ambulanta in zobozdravstvena ambulanta.

(2) Na ravni populacije Občine Mirna Peč (ocena: največ 3.300 prebivalcev leta 2030) ter upoštevaje bližino in dobro dostopnost do zdravstvenih uslug na višji ravni v Novem mestu, na področju zdravstvenega varstva ni pričakovati novih zdravstvenih ustanov, izboljšuje se standard osnovnega zdravstvenega varstva, vključno z izboljšavo objektov.

(3) Potrebno je zagotoviti primerne prostore za ambulante (predvidoma v sklopu večnamenskih objektov).

95. člen

(kultura – stanje)

(1) Na območju Občine Mirna Peč ni javnih zavodov s področja kulture, ki bi jih ustanovila država, lokalna skupnost ali druge osebe javnega prava.

(2) Javna kulturna infrastruktura v naselju Mirna Peč je zadružni dom z dvorano s 150 sedeži, kjer se izvaja tudi ljubiteljska kulturna dejavnost. Del kulturne dejavnosti se izvaja tudi v osnovni šoli.

(3) Kulturno dejavnost izvaja tudi izpostava Javnega sklada RS za kulturne dejavnosti Novo mesto (letno okrog 23 prireditev) in kulturna društva na območju občine.

96. člen

(kultura – načrtovano)

(1) V smernicah Ministrstva za kulturo je opredeljeno, da mora Občina Mirna Peč, glede na število društev in skupin, načrtovati ustrezne prostorske pogoje, ki bodo omogočali kakovostno preživljanje prostega časa, kulturno ustvarjalnost in

poustvarjalnost ter kulturno vzgojo in izobraževanje. Splošna ugotovitev je, da bo Občina Mirna Peč brez finančne pomoči države le-te težko uresničevala. Na podlagi realnega program razvoja kulture in s tem povezanih prostorskih potreb opredeli Občina Mirna Peč s pristojnimi državnimi službami način (so) financiranja kulturnih dejavnosti.

(2) Za kulturno dejavnost (ureditev knjižnice, čitalnice, prostorov za kulturne in izobraževalne programe otrok in odraslih itd.) se po zaključeni gradnji nove osnovne šole preuredijo prostori sedanje osnovne šole v Mirni Peči oziroma zgradijo novi prostori na lokaciji porušenega starega dela stavbe.

(3) Prostorske možnosti za razvoj kulturnih dejavnosti v Mirni Peči in v ostalih naseljih občine se prednostno iščejo v obnovi obstoječih objektov, predvsem objektov kulturne dediščine.

97. člen

(upravne, finančne in poslovne storitve)

(1) Upravne, finančne in poslovne dejavnosti so koncentrirane v občinskem središču Mirna Peč: občinska uprava, banka, pošta.

(2) Ponudba dejavnosti se širi skladno s potrebami prebivalcev in gospodarstva v občini oziroma skladno s posodabljanjem sistema organizacije upravnih služb, tehnologije poslovanja in razvojem posameznih dejavnosti. Razvoj teh dejavnosti se prednostno usmerja v trško jedro Mirne Peči.

(3) Možen premik na pri razvoju finančnih in poslovnih storitev je povezan s pričakovanim razvojem industrijske in gospodarske cone. Število novih delovnih mest in dejavnosti pogojuje tudi višjo stopnjo storitev, ki lahko popestrijo tudi ponudbo na lokalni ravni.

98. člen

(šport in rekreacija – stanje)

(1) Poleg šolskih igrišč površine 4.000 m^2 in igrišč vrtca površine 760 m^2 pri osnovni šoli Mirna Peč so v Občini Mirna Peč športne površine v naselju Globodol površine 165 m^2, v naselju Veliki Kal, v naselju Hmeljčič površine 300 m^2, v naselju Jablan površine 307 m^2 in v naselju Poljane površine 1200 m^2.

(2) V Občini Mirna Peč deluje več športnih društev in klubov.

99. člen

(šport in rekreacija – načrtovano)

(1) Osrednje novo območje za ureditev športnih igrišč je v gozdu ob načrtovani novi osnovni šoli Mirna Peč. Na tej lokaciji je v 2. fazi načrtovana tudi gradnja štadiona (objekt občinskega pomena za športne in druge prireditve).

(2) Ohranijo in urejajo se obstoječe športne površine pri sedanji osnovni šoli, ki so namenjene šolskim otrokom, mladini in odraslim. Zagotovijo se prostorske zmogljivosti za delovanje športnih društev in klubov.

(3) Pri pripravi podrobnih prostorskih načrtov za nova stanovanjska območja je potrebno zagotoviti tudi primerne lokacije za ureditev otroških igrišč.

(4) Otroška in športna igrišča za mladino in odrasle je možno urediti na primernih lokacijah na območjih oziroma v bližini vseh naselij. Ureditve so predvsem povezane z iniciativo krajanov posameznih naselij, prostor se rezervira na podlagi dane pobude lokalnih poznavalcev in možnosti pridobitve zemljišča. Priporočljiva so predvsem večnamenska igrišča. Otroška igrišča z vsaj minimalnimi igrali so priporočena v vsakem naselju s 15–20 otroki.

(5) Kot sestavina športa in rekreacije se upošteva lega naselij v kakovostnem naravnem okolju, urejanje označenih pešpoti, kolesarskih poti, kulturnih in drugih tematske poti.

5. **Usmeritve za razvoj v krajini**

5.1 *Splošne usmeritve za razvoj v krajini*

100. člen

(cilji in izhodišča usmerjanja razvoja v krajini)

Temeljni cilj in izhodišča usmerjanja razvoja v krajini je ohranitev poselitve in morfoloških značilnosti naselij, ohranitev kmetijske proizvodnje oziroma obdelanih kmetijskih zemljišč, racionalno gospodarjenje z gozdovi, ohranitev sedanjega razmerja med kmetijsko rabo in gozdovi, ohranitev značilnih vinogradov oziroma značilne kulturne krajine kot celote s poudarkom na ohranitvi naravnih vrednot in kulturne dediščine.

101. člen

(splošna usmeritve za razvoj v krajini)

(1) Pri vseh posegih v naseljih in v odprtem prostoru se upošteva kulturno-krajinsko identiteto in kontinuiteto, varovanje dobrin splošnega družbenega pomena ter varovanje in kakovostno preobrazbo naravnega in ustvarjenega okolja.

(2) Spodbujajo se ekološko skladne oblike kmetijske in gozdarske dejavnosti. Pri melioracijskih posegih se daje prednost naravnim sistemom rešitev pred tehnološko usmerjenimi z visokim tehnološkim tveganjem.

(3) Vse posege v prostor, vključno z večjimi agrarnimi operacijami, ki imajo širše posledice na okolje in preobrazbo krajine, je treba obvezno pravočasno podrobneje preveriti z vidika varovanja okolja in/ali prostorskih vrednot ter identitete.

(4) Na vidno izpostavljenih legah in v vplivnih območjih naravne in kulturne dediščine veliki posegi v relief za urejanje vinogradov in sadovnjakov niso dovoljeni. Za posege v (vplivnih) območjih naravne in kulturne dediščine se predhodno pridobijo smernice pristojnih službe za ohranjanje narave in varstvo kulturne dediščine.

5.2 *Območja prepoznavnih naravnih in ustvarjenih kvalitet prostora*

102. člen

(opredelitev območij prepoznavnih naravnih in ustvarjenih kvalitet prostora)

(1) Identiteto Občine Mirna Peč sooblikujejo naslednja območja prepoznavnih naravnih in ustvarjenih kvalitet prostora:

– dolina Temenice (mirnopeška dolina),
– globodolska dolina,
– gričevje.

(2) V navedenih območjih prepoznavnih naravnih in ustvarjenih kvalitet prostora se poselitev, gospodarjenje s kmetijskimi zemljišči in gozdovi razvija s prednostnim upoštevanjem ohranjanja naravnih danosti in celostnega ohranjanja kulturne dediščine.

103. člen

(dolina Temenice)

(1) Območje je pomemben kmetijski potencial. Poudarek razvoja je ohranjanje avtentičnega krajinskega značaja (območje izjemne kulturne krajine), ki ga opredeljuje tip poselitve in tradicionalna raba tal.

(2) Naselja se razvijajo z upoštevanjem potreb domačih prebivalcev, racionalnega komunalnega opremljanja, tipike naselij, urbane in krajinske dediščine.

(3) Upoštevajo se naravovarstvene smernice na območju vodotoka Temenica (naravni spomenik).

104. člen

(Globodolska dolina)

(1) Območje Globodolske doline je pomemben kmetijski in naravovarstveni potencial. Poudarek razvoja je na ohranitvi naravnih kvalitet prostora, na usklajenem razvoju bivalne in

kmetijske funkcije z upoštevanjem naravovarstvenih in kulturnovarstvenih smernic.

(2) Omogoči se predvsem izboljšava kvalitete gradbenega in komunalnega standarda ter manjši obseg gradnje za domače prebivalce, kakor tudi možnost razvoja posameznih oskrbnih in storitvenih dejavnosti ter dopolnilnih kmetijskih dejavnosti.

105. člen

(gričevje)

(1) Urejevalna pozornost se posveti kompleksnemu reševanju specifične problematike razpršene poselitve na vinogradniških območij. Podrobnejši pogoji za urejanje teh območij so v izvedbenem delu tega OPN.

(2) Območje je velik potencial za dopolnilno turistično ponudbo (stacionarni in izletniški turizem). Povezano z zasnovo turistične ponudbe je potrebno pripraviti ukrepe za obnovo kmetij in urejanje naselij kot celote (celostni razvoja podeželja in obnova naselij).

6. **Usmeritve za določitev namenske rabe zemljišč**

106. člen

(splošne usmeritve)

(1) Zasnova namenske rabe temelji na zasnovi razvoja dejavnosti v prostoru.

(2) Pri določitvi namenske rabe zemljišč se upošteva dolgoročno načrtovana namenska raba.

(3) Strateški del OPN vsebuje osnovno členitev namenske rabe celotnega območja občine: stavbna zemljišča, kmetijska zemljišča, gozdna zemljišča, vodna zemljišča, druga zemljišča: zemljišča za pridobivanje mineralnih surovin.

(4) Podrobna členitev namenske rabe za celotno območje Občine Mirna Peč je določena v izvedbenem delu OPN na podlagi:

– razmejitev namenske rabe prevzete iz (do sprejetja tega OPN veljavnih) prostorskih planskih aktov z upoštevanjem s tem OPN določenih potrebnih sprememb,

– urbanističnega načrta naselja Mirna Peč,

– veljavnih podrobnih prostorskih aktov,

– podrobnih strokovnih podlag za posamezna območja in ureditve.

(5) Za območja, za katera je s tem OPN določena izdelava podrobnega prostorskega načrta (OPPN), je opredeljena namenska raba za osnovno dejavnost, podrobnejša členitev znotraj območja se določi z OPPN na podlagi usmeritve iz izvedbenega dela tega OPN.

(6) Zasnova osnovne namenske rabe je prikazana v grafičnem delu strateškega dela tega OPN v merilu 1:50.000.

(7) Zasnova podrobne namenske rabe za območje občinskega središča Mirna Peč (območje urbanističnega načrta) je prikazana v grafičnem delu izvedbenega dela tega OPN v merilu 1:5.000.

(8) Podrobna členitev namenske rabe za celotno območje občine Mirna Peč je prikazana v grafičnem delu izvedbenega dela tega OPN v merilu 1:5.000.

(9) Določila v zvezi z urejanjem posameznih vrst namenske rabe so določena po enotah urejanja prostora (EUP) v izvedbenem delu tega OPN.

107. člen

(načrtovana sprememba namembnosti zemljišč)

(1) Večje spremembe namembnosti zemljišč za dolgoročni razvoj poselitve bodo v širšem območju naselja Mirna Peč (območje urbanističnega načrta). Za planirani prostorski razvoj občinskega središča je manjši del potrebnih površin mogoče pridobiti s prenovo in racionalnejšo ureditvijo sedanjih površin naselja, dolgoročno pa je potrebno urediti nova območja stavbnih zemljišča za stanovanjsko gradnjo, vzgojo, izobraževanje, šport in rekreacijo, gospodarske dejavnosti in gospodarsko infrastrukturo.

(2) Znotraj podeželskih, pretežno gručastih, naselij ni primernih površin za bodoči razvoj. Za potrebe domačih prebivalcev se smiselno zaokrožijo območja naselij z upoštevanjem racionalnega komunalnega urejanja, racionalne organizacije dejavnosti v prostoru ter urbanistično in krajinsko oblikovalskih pogojev. Zaokrožitve poselitvenih površin se določijo z upoštevanjem varovanja sklenjenih kompleksov najkvalitetnejših kmetijskih zemljišč in drugih varovanih območij.

(3) Sprememba namembnosti kmetijskih in gozdnih površin v stavbna zemljišča izven območij naselij je le izjemna: selitev kmetij, ki nimajo razvojnih možnosti znotraj območij naselij, prometni, komunalni in drugi infrastrukturni objekti ter drugi objekti oziroma ureditve na podlagi predhodno sprejete utemeljitve posega v prostor.

(4) Na podlagi kriterijev, določenih v izvedbenem delu tega OPN je možna sprememba namembnosti oziroma določanje stavbnih zemljišč za gradnjo zidanic v vinogradniških območjih.

(5) Pomembnejši poseg na kmetijska in gozdna zemljišča je gradnja nove avtoceste s priključkom in povezovalna regionalno cesto R3-651 od avtocestnega priključka do Mirne Peči. Gradnja avtoceste in s tem povezana sprememba namembnosti zemljišč je določena z državnim lokacijskim načrtom.

(6) Pomembnejše spremembe namembnosti kmetijskih in gozdnih zemljišč v stavbna zemljišča so načrtovane na območju občinskega središča Mirna Peč: nova stanovanjska območja »Češenska hosta«, »Pod postajo«, »Nad postajo«, območje osnovne šole, vrtca in športnega centra ter industrijska in gospodarska cona Dolenja vas s prometno logističnim centrom.

(7) Na ostalem območju občine se razmerje med gozdnimi, kmetijskimi, stavbnimi in nerodovitnimi površinami (glede na stanje v prostoru) ne bo bistveno spremenilo, poudarek bo predvsem na zaokrožitvah ureditvenih območij naselij, sanacij degradiranih zemljišč, izboljšanju kvalitete kmetijskih in gozdnih zemljišč.

108. člen

(območja stavbnih zemljišč)

(1) Za dolgoročni razvoj poselitve so načrtovana stavbna zemljišča znotraj območij naselij, določenih s tem OPN. Členitev namenske rabe je razvidna iz grafičnega dela OPN.

(2) Za dolgoročni razvoj načrtovanih dejavnosti so na območju naselja Mirna Peč na podlagi urbanističnega načrta določena ustrezno dimenzionirana stavbna zemljišča, ki so skladno z bodočim namenom podrobneje členjena na naslednje namenske rabe: stanovanjske površine (SS), površine podeželskega naselja (SK), osrednja območja centralnih dejavnosti (CU), druga območja centralnih dejavnosti (CD), industrijska/gospodarska cona (IG), šport in rekreacija (ZS), pokopališče (ZK), druge zelene površine (ZD), površine cest (PC), površine železnic (PŽ), površine okoljske infrastrukture (O), površine razpršene poselitve (A).

(3) V osrednje urbano območje Mirna Peč, so kot sestavina zelenega sistema vključena naslednja območja, katerih raba se ne spreminja, vendar se podreja urbanim dejavnostim: druga kmetijska zemljišča (K2) in gozdna zemljišča (G).

(4) Območja podeželskih naselij namenjena kmečkim gospodarstvom, stanovanjskim objektom in dopolnilnim dejavnostim, so praviloma členjena na: površine podeželskega naselja (SK) in druge urejene zelene površine (ZD), izjemoma na površine za druge dejavnosti.

(5) V grafičnem delu izvedbenega dela tega OPN so opredeljena stavbna zemljišča razpršene poselitve (A), posebej so označena stavbna zemljišča razpršene poselitve v vinogradniških območjih (AV). Upoštevajo se stavbna zemljišča, ki so določena v dosedanjih planskih aktih ter nova stavbna zemljišča in zaokrožitve obstoječih zemljišč, ki so določene v postopku priprave tega OPN na podlagi utemeljenih potreb.

(6) Ostala območja stavbnih zemljišč za urbane dejavnosti izven območij naselij so namenjena ureditvi prometne, komunalne in energetske infrastrukture ter drugim urbanim ureditvam na podlagi predhodno sprejete utemeljitve posega v prostor.

(7) Območja stavbnih zemljišč in njihove razmejitve na podrobnejšo namensko rabo so prikazane v grafičnem delu tega OPN.

109. člen

(območja za primarno rabo)

(1) Območja, namenjena nadaljnji primarni rabi – kmetijstvu, gozdarstvu, pridobivanju mineralnih surovin in območja voda zajemajo:

– območja kmetijskih zemljišč se členijo na najboljša kmetijska zemljišča (K1) in druga kmetijska zemljišča (K2);

– območja gozdnih zemljišč zajemajo gozdna zemljišča – gospodarski gozdovi (G);

– območja voda zajema celinske vode (VC);

– območja drugih zemljišč so površine nadzemnega pridobivanja mineralnih surovin (LN).

(2) Prostorsko izvedbeni pogoji za urejanje zemljišč za primarno rabo so določeni v izvedbenem delu tega odloka.

(3) Razmejitve območij za primarno rabo so prikazane v grafičnem delu tega OPN.

110. člen

(usmeritve za zagotovitev smotrne namenske rabe in spremembe namembnosti rabe zemljišč)

(1) Pri pridobivanju in urejanju stavbnih zemljišč je prednostnega pomena racionalna raba površin znotraj obstoječih naselij s poudarkom na obnovi gradbenega fonda in neustrezno izkoriščenih delov naselja. Pri zapolnjevanju obstoječih območij naselij je prednostnega pomena zagotovitev oziroma ohranjanje kakovosti bivalnega okolja, zato se vsi posegi obvezno predhodno preverijo z vidika organizacije dejavnosti v širšem območju, kompatibilnosti dejavnosti, dopustne izrabe prostora itd.

(2) Površine, ki so dolgoročno načrtovane za poselitev, izgradnjo gospodarske infrastrukture in drugih posegov v prostor, se do spremembe namembnosti koristijo kot kmetijska oziroma gozdna zemljišča, vlaganja v ta območja, ki imajo dolgoročni učinek (nasadi, melioracije) niso dopustna. Sprememba namembnosti bo dokončno opredeljena z razvojnimi programi in projekti.

(3) Skupna naloga nosilcev razvoja kmetijstva in gozdarstva je urejanje območij zaraščanja skladno z razmejitvijo teh zemljišč na gozdna in kmetijska.

(4) Za vsa degradirana območja se izdelajo in izvajajo sanacijski programi, območja se po zaključeni uporabi rekultivirajo v gozdne, kmetijske ali druge površine skladno z načrtom sanacije.

7. **Usmeritve za določitev prostorskih izvedbenih pogojev**

111. člen

(splošno)

Izvedbena določila oziroma prostorsko izvedbeni pogoji (PIP) tega OPN so urejeni po enotah urejanja prostora (EUP) in ožjih enotah urejanja prostora (PEUP).

112. člen

(urbano območje Mirna Peč)

(1) Enote urejanja prostora (EUP) za urbano območje Mirna Peč so določene v urbanističnem načrtu.

(2) EUP na območju Mirna Peči se delijo na ožja območja (PEUP), za katera so v izvedbenem delu tega OPN določena podrobna in specifična določila in pogoji urejanja.

(3) Urbano območje Mirna Peč oziroma EUP, določena z urbanističnim načrtom, se urejajo na podlagi naslednjih prostorskih izvedbenih aktov:

– veljavnih prostorskih izvedbenih načrtov (lokacijski načrt, ureditveni načrt, podrobni prostorski načrt), ki so skladni s tem OPN,

– državnih prostorskih načrtov (za infrastrukturo državnega pomena),

– novih podrobnih prostorskih načrtov (OPPN), ki se izdelajo na podlagi usmeritev iz urbanističnega načrta in določil izvedbenega dela tega OPN,

– določil prostorskih izvedbenih pogojev, ki so sestavina izvedbenega dela tega OPN.

113. člen

(podeželska naselja)

(1) EUP podeželskih naselij praviloma sovpadajo z mejami območij naselja, ki so določene na podlagi zasnove razvoja vsakega naselja oziroma zaselka. Urejanje naselij se praviloma izvaja na podlagi določil prostorskih izvedbenih pogojev (PIP), ki so sestavina izvedbenega dela tega OPN.

(2) Posebni PIP na območju podeželja veljajo za EUP kot so osamele kmetije in drugi objekti izven območij naselij.

(3) OPPN za podeželska naselja se izdelajo izjemoma za kompleksne in/ali specifične posege in ureditve.

114. člen

(območje krajinskih ureditev)

(1) Izvedbena določila za območja krajinskih ureditev so zajeta v PIP za posamezne tipe izrabe prostora in veljajo za:

– vinogradniška območja,

– območja kmetijskih zemljišč,

– območja gozdnih zemljišč,

– območja vodotokov in vodnogospodarskih ureditev.

(2) Podrobni prostorski izvedbeni načrti (OPPN) se izdelajo za večje posege oziroma preobrazbo krajine:

– državni prostorski načrti za območje državne infrastrukture, vodnogospodarske ureditve in druge posege državnega pomena,

– občinski podrobni prostorski načrti za pomembnejše infrastrukturne objekte in naprave lokalnega pomena, pridobivanje mineralnih surovin, zahtevnejše agrarne operacije, kompleksno urejanje vinogradniških območij, druge pomembnejše posege občinskega pomena v prostor.

115. člen

(usmeritve za pripravo občinskih podrobnih prostorskih načrtov)

(1) Priprava občinskih podrobnih prostorskih načrtov (OPPN) je odvisna od stopnje prostorske problematike in zahtevnosti posega v prostor.

(2) Za vsa območja, kjer so načrtovani pomembnejši posegi v prostor in še niso sprejeti ustrezni prostorski izvedbeni načrti, bo Občina Mirna Peč zagotovila pravočasno pripravo in sprejem ustreznih OPPN.

(3) Območja Občine Mirna Peč in deli naselij za katere bodo izdelani OPPN v kasnejših fazah, se do sprejetja OPPN urejajo na podlagi prostorskih izvedbenih pogojev tega OPN z upoštevanjem dolgoročno načrtovane namembnosti območja.

(4) Po sprejetju tega OPN Občina Mirna Peč ugotoviti katere sestavine veljavnih prostorskih izvedbenih načrtov so v skladu z OPN in katere je potrebno dopolniti in spremeniti.

(5) Po realizaciji ureditev na podlagi veljavnih prostorskih izvedbenih načrtov oziroma novih OPPN se navedeni akti razveljavijo, območje se ureja na podlagi PIP tega OPN.

(6) Manjše ureditve izven območij naselij (gradnja in rekonstrukcija lokalnih prometnih in infrastrukturnih omrežij, ureditve za lokalne potrebe) se urejajo na podlagi prostorskih izvedbenih pogojev tega OPN.

8. **Usmeritve za pripravo spremembe in dopolnitev OPN ter tolerance**

116. člen

(merila za utemeljitev sprememb in dopolnitev OPN)

(1) Spremenjene razvojne razmere na področju družbeno gospodarskega razvoja, ki lahko bistveno vplivajo na uresničevanje sprejetih ciljev in zasnove prostorskega razvoja, narekuje postopek celovitih sprememb OPN.

(2) Postopek (delnih) sprememb in dopolnitev OPN je potreben na podlagi utemeljenih pobud, ki so bile dane po sprejetju OPN ter katerih izvedba ni upoštevana pri členitvi namenske rabe, zasnovi prometne in gospodarske javne infrastrukture ter drugih ureditev določenih v strateškem in/ali izvedbenem delu OPN.

(3) Pobude z utemeljitvijo sprememb in dopolnitev OPN lahko predlagajo vsi nosilci urejanja prostora v občini in državi, gospodarske in druge organizacije, občani in drugi zainteresirani investitorji.

(4) Občina Mirna Peč ugotovi družbeno upravičenost potrebe po spremembi in dopolnitvi OPN in zagotovi pripravo, obravnavo in sprejem sprememb in dopolnitev po istem postopku, ki velja za sprejem OPN.

117. člen

(merila za ugotavljanje odstopanj od določil OPN, ki ne pogojujejo postopka spremembe OPN)

(1) Vse spremembe in dopolnitve, ki pomenijo manjši odstop in odmik od sprejetega OPN obravnava in sprejme na podlagi pripravljene strokovne presoje Občinski svet Občine Mirna Peč (OS). Pred obravnavo na OS morajo odgovorne strokovne službe zagotoviti vsestransko strokovno presojo predlaganih odstopanj od sprejetega OPN in pripraviti obrazložitev.

(2) Za manjša odstopanja, tolerance in korekcije ugotovljenih napak ni potreben postopek spremembe OPN z javno razgrnitvijo. Po potrditvi obrazložitve oziroma vrste odstopanja od OPN na seji OS se objavi ugotovitveni sklep v uradnem glasilu.

(3) Kot manjša odstopanja od OPN se upoštevajo:

– vse korekcije v OPN sprejetih rešitev, ki so posledica podrobnejših strokovnih preveritev (potekov tras prometne, komunalne in energetske infrastrukture, razmejitev območij naselij oziroma območij stavbnih zemljišč), ki ne predstavljajo spremembe sprejete zasnove in ne posegajo v varovana območja;

– manjše korekcije razmejitev namenske rabe zemljišč na robovih naselij, korekcije razmejitev pri rekonstrukcijah prometnega in infrastrukturnega omrežja in naprav, pri širitvi pokopališč, urejanju vodnega režima z namenom, da se zagotovi varstvo pred škodljivim delovanjem voda, varstvo kakovosti voda itd.;

– stavbna zemljišča na območjih razpršene poselitve ter razpršene gradnje so v grafičnem delu tega OPN (delno) označena informativno; v primeru obnove, dograditve ali nadomestne gradnje objektov ter gradnje gospodarskih objektov pri kmetijah se parcelacija gradbenih parcel natančno določi v skladu s prostorskimi izvedbenimi pogoji tega OPN oziroma skladno z optimalno umestitvijo objektov in funkcionalnih ureditev v prostor; za manjša odstopanja od razmejitev območij stavbnih zemljišč iz tega OPN ni potrebna sprememba OPN;

– pri prenosu razmejitev stavbnih zemljišč iz grafičnega dela tega OPN na geodetske načrte za potrebe izdelave podrobnih prostorskih načrtov (OPPN), se upoštevajo manjša odstopanja, ki so potrebna zaradi uskladitve prikazov na različnih podlagah in merilih, zaradi funkcionalnih razlogov ali zaradi ažuriranja dejanskega stanja;

– pri pripravi OPPN so možne korekcije v OPN določene meje območja, ki se z OPPN ureja, kot posledice obravnave problematike v podrobnejšem merilu. Podlaga za to so strokovne podlage za OPPN z vsemi ustreznimi obrazložitvami.

(4) Če se pri izvajanju OPN ugotovi, da so v sprejetem OPN (zaradi neažurnih podlag ali drugih razlogov) napake, je le-te potrebno dokumentirati in potrditi ugotovljeno stanje na OS. Po potrditvi napake na seji OS in objavi ugotovitvenega sklepa v uradnem glasilu se posegi v prostor na teh gradbenih parcelah lahko izvajajo.

III. IZVEDBENI DEL

Splošno

118. člen

(vrste prostorsko izvedbenih pogojev)

(1) Prostorsko izvedbeni pogoji (PIP) za urejanje prostora Občine Mirna Peč se delijo na tri osnovne sklope:

A posebni PIP za naselja;

B PIP za posamezne tipe izrabe prostora in

C PIP, ki veljajo v vseh enotah, podenotah urejanja prostora (EUP/PEUP) in vseh namenskih rabah.

(2) Sklop A – posebni PIP za poselitvena območja so določeni za celovito obravnavanje posameznih naselij (npr. Jablan) oziroma posameznih naselbinskih enot kot zaključene prostorskih celot. Veljajo na nivoju EUP, nekje tudi PEUP. Posebni PIP za poselitvena območja so sledeči:

A1 PIP za območje Mirne Peči (PIP za EUP MP),

A2 PIP za območje Gornje Mirne Peči (PIP za EUP GMP),

A3 PIP za gospodarsko cono (PIP za EUP GC) in

A4 PIP za vsako posamezno vas ali zaselek (PIP za EUP vsake vasi ali zaselka).

(3) Sklop B – PIP za posamezne tipe rabe prostora so določeni glede na skupne značilnosti posameznih tipov pozidave, dejavnosti ali namenske rabe prostora in pokrivajo celoten občinski prostor, določila so prilagojena potrebam izdelave projektov za gradnjo (PGD/PZI). Območja za katera veljajo B – PIP so določena z mejo EUP ali PEUP. Posamezni tipi rabe prostora so poimenovani po prevladujoči dejavnosti oziroma rabi in/ali prevladujoči tipologiji objektov ter označeni s črkovno šifro, ki se pojavlja tudi pri nazivih posameznih EUP/PEUP, za katere ta vrsta PIP velja. PIP za posamezne tipe izrabe prostora so naslednji:

B1 PIP za območja s prevladujočimi centralnimi dejavnostmi in velikimi objekti (CE),

B2 PIP za trške objekte s stanovanji in centralnim dejavnostmi (T),

B3 PIP za stanovanjska območja (S),

B4 PIP za javne trge in sprehajališča (JP),

B5 PIP za sejemski prostor (SE),

B6 PIP za športno igrišče (ŠP),

B7 PIP za zelene površine (Z),

B8 PIP za območja proizvodnih in servisnih dejavnosti (PR),

B9 PIP za območja občinskih podrobnih prostorskih načrtov (OPPN),

B10 PIP za glavne ceste (GC),

B11 PIP za podeželska naselja in zaselke (V),

B12 PIP za osamele kmetije in druge osamele objekte (SA),

B13 PIP za karmeličanski samostan (KA),

B14 PIP za vinogradniška območja (VI),

B15 PIP za kmetijska zemljišča (K),

B16 PIP zagozdna zemljišča (G) in

B17 PIP za vodotoke (VO).

(4) Sklop C – PIP vsebuje določila za posamezne prostorske vsebine, ki se pojavljajo na celotnem območju občine oziroma v vseh EUP/PEUP in namenskih rabah. Ta določila morajo biti upoštevana v vsakem konkretnem projektu za poseg v prostor. PIP, ki veljajo v vseh EUP/PEUP in namenskih rabah so naslednji:

C1 PIP določitev gradbenih enot,
C2 PIP za infrastrukturne objekte in naprave,
C3 PIP za posege v varovana območja,
C4 PIP za varstvo okolja in zdravja in
C5 PIP za varstvo pred naravnimi in drugimi nesrečami ter obrambo.

119. člen

(določitev namenske rabe)

(1) Območja stavbnih zemljišč se v tem OPN podrobneje delijo na:
– stanovanjske površine (SS),
– površine podeželskega naselja (SK),
– počitniške hiše (SP),
– osrednja območja centralnih dejavnosti (CU),
– druga območja centralnih dejavnosti (CD),
– gospodarska cona (IG),
– površine z objekti za kmetijsko proizvodnjo (IK),
– turizem (BT),
– šport in rekreacija (ZS),
– parki (ZP),
– pokopališče (ZK),
– druge zelene površine (ZD),
– površine cest (PC),
– ostale prometne površine (PO),
– območja okoljske infrastrukture (O),
– površine razpršene poselitve (A),
– površine razpršene poselitve v vinogradniških območjih (AV).

(2) Območja kmetijskih zemljišč se členijo na:
– najboljša kmetijska zemljišča (K1) in
– druga kmetijska zemljišča (K2).

(3) Območja gozdov imajo namensko rabo: gozdna zemljišča (G).

(4) Območja voda zajemajo celinske vode (VC).

(5) Območja mineralnih surovin obsegajo površine nadzemnega pridobivanja mineralnih surovin (LN).

120. člen

(določitev EUP/PEUP in njihove oznake)

(1) EUP so določene za zaokrožene prostorske enote s skupnimi značilnostmi in so sledeče:
– EUP Mirna Peč (EUP MP),
– EUP Gornja Mirna Peč (EUP GMP),
– EUP Gospodarska cona Dolenja vas (EUP GC),
– EUP za vsako posamezno vas ali zaselek,
– EUP za vsako posamezno osamelo kmetijo ali objekt,
– EUP za vsako posamezno vinogradniško območje in
– EUP za nekatere OPPN v podeželskem prostoru.

(2) PEUP so določene znotraj EUP za Mirno Peč, Gornjo Mirno Peč in Gospodarsko cono Dolenja vas.

(3) Oznake za EUP vsebujejo šifro naselja, (po potrebi) zaporedno številko in šifro PIP za posamezne vrste rabe prostora. Primer EUP DV2-V: EUP Dolenja vas, zaporedna številka EUP 2, PIP za podeželska naselja in zaselke-V.

(4) Oznake za PEUP vsebujejo šifro naselja, šifro PIP za tipe rabe prostora in (po potrebi) zaporedno številko. Primer: PEUP MP-S-1: PEUP Mirna Peč, PIP za stanovanjska območja S, zaporedna številka stanovanjskega območja v Mirni Peči 1.

121. člen

(ostala splošna določila)

(1) Navedeni PIP so predpisani za celotno območje občine.

(2) Novogradnje, prenove in rekonstrukcije (vključno z nadzidavami in prizidki), obnove in vzdrževalna dela ter spremembe namembnosti, ki se nanašajo na stavbe, je v vseh EUP/PEUP možno izvajati na stavbnih zemljiščih s podrobnejšo namensko rabo:
– »območja stanovanj«,
– »območja centralnih dejavnosti«,
– »območja proizvodnih dejavnosti«,
– »posebna območja«,
– »območja prometne infrastrukture«,
– »območja okoljske infrastrukture« in
– »površine razpršene poselitve«
z upoštevanjem pogojev, ki veljajo za posamezno EUP/PEUP.

(3) Gradnja kmetijskih objektov, opredeljenih z »Uredbo o klasifikaciji objektov« (1271 nestanovanjske kmetijske stavbe) razen stavb za intenzivno rejo-farm je možno graditi tudi na zelenih površinah (ZD) znotraj meja naslednjih EUP:
– EUP z oznako »V« (podeželska naselja in zaselki),
– EUP z oznako »VI« (Vinogradniška območja) in
– EUP z oznako »SA« (osamele kmetije in drugi osameli objekti).

Morebitna odstopanja so posebej navedena v PIP za posamezne tipe izrabe prostora.

(4) Pomožne kmetijsko-gozdarske objekte, opredeljene z »Uredbo o vrstah objektov glede na zahtevnost« je možno graditi tudi na kmetijskem in gozdnem zemljišču.

(5) Novogradnje (kot nadomeščanje obstoječega objekta), prenove in rekonstrukcije, obnove in vzdrževalna dela ter spremembe namembnosti, ki se nanašajo na stavbe, so dovoljena/e tudi za tiste objekte, katerih podrobnejša namenska raba je v OPN označena kot »razpršena gradnja« pod pogojem, da so bili zgrajeni (vključno z vsemi rekonstrukcijami) na podlagi veljavnega gradbenega dovoljenja oziroma je možno na podlagi zemljiško knjižnega izpiska dokazati, da so bili zgrajeni pred letom 1967. Ob zaprosilu za gradbeno dovoljenje morajo investitorji upravni enoti predložiti že izdano gradbeno dovoljenje, ali v primeru rekonstrukcije stavbe zgrajene pred letom 1967, zemljiško knjižni izpisek kot dokazilo o starosti stavbe.

Za vse te objekte, veljajo PIP za osamele kmetije in druge osamele objekte (SA), ali PIP za vinogradniška območja (VI), če so zajeti v okviru EUP za vinogradniška območja.

(6) Za kozolce, senike in čebelnjake ter druge enostavne pomožne kmetijske objekte na kmetijskih in gozdnih zemljiščih izven naselij in zaselkov veljajo glede oblikovanja določila za vasi (V).

(7) Rešitve, ki so s tem prostorskim načrtom določene le okvirno, se podrobneje opredelijo v projektni dokumentaciji.

A **Posebni PIP**

122. člen

(splošno)

(1) Posebni PIP za naselja vsebujejo:
– PIP za urejanje urbanega območja občinskega središča Mirna Peč (poglavja A1 do A3),
– PIP za urejanje podeželskih naselij (poglavje A4).

A1 *Posebni PIP za urbano območje Mirne Peči*

123. člen

(splošna izhodišča za urejanje urbanega območja občinskega središča Mirna Peč)

(1) Podlaga za prostorski razvoj in urejanje območja občinskega središče Mirna Peč je urbanistični načrt, ki ima konceptualni in podrobni del.

(2) V Strateškem delu tega odloka (poglavje 2.2.) so usmeritve za (dolgoročni) razvoj urbanega območja Mirna Peč, oblikovane na podlagi konceptualnega dela urbanističnega načrta.

(3) V izvedbenem delu tega odloka so prostorski izvedbeni pogoji za urbano območje Mirna Peč, oblikovani na podlagi izvedbenega dela urbanističnega načrta.

(4) Usmeritve za urbanistično načrtovanje in pogoji za urejanje urbanega prostora so prikazani v grafičnem delu tega OPN.

(5) Urbano območje Mirne Peči obsega tri zaključene prostorske celote oziroma enote urejanja prostora (EUP), za katere so določeni posebni prostorski izvedbeni pogoji:

– PIP A1 za urejanje enote urejanja prostora (EUP) Mirna Peč vključuje ožje enote urejanja prostora: A1/1 – trško jedro Mirna Peč, A1/2 – stanovanjski območji »Vihre« in »Pod hribom«, A1/3 – nekdanji vaški naselji »Vihre« in »Ivanja vas«.

– PIP A2 za urejanje enote urejanja prostora (EUP) Gornja Mirna Peč vključuje ožje enote urejanja prostora: A2/1 – Gornja Mirna Peč, A2/2 – stanovanjsko območje »Češenska hosta« A2/3 – stanovanjsko območje »Pod postajo«, A2/4 – stanovanjsko območje »Nad postajo«, A2/5 – območje nove osnovne šole.

– PIP A3 za urejanje enote urejanja prostora (EUP) Industrijska in gospodarska cona vključuje ožje enote urejanja prostora: A3/1 – Industrijska cona, A3/2 – Gospodarska cona.

(6) Glede na stanje v prostoru in načrtovani urbani razvoj se posebni PIP, navedeni v predhodni točki nanašajo na:

– Območja notranjega razvoja, ki zajemajo dela naselja, ki so bila že v preteklih obdobjih namenjena urbanemu razvoju: celotno območje oziroma PIP A1/1 do A1/3 in ožja enota urejanja (PEUP) znotraj EUP Gornja Mirna Peč, ki jo pokriva PIP A2/1. Navedena območja se praviloma urejajo na podlagi PIP tega OPN.

– Območja širitve naselja zajemajo površine na katere se širi prostorski razvoj občinskega središča Mirna Peč. Znotraj EUP Gornja Mirna Peč so to PEUP, ki jih pokrivajo PIP A2/2 do A2/5, znotraj EUP Proizvodna cona Mirna Peč so to PEUP, ki jih pokrivajo PIP A3/1 in A3/2. Navedena območja se praviloma urejajo na podlagi OPPN, ki se izdelajo skladno s pogoji, ki jih določa ta OPN.

124. člen

(koncept razvoja EUP Mirna Peč)

(1) Območje EUP Mirna Peč zajema območja naselja, ki so bila že v preteklem obdobju pretežno namenjena urbani rabi:

– trško jedro Mirna Peč,

– stanovanjski območji »Vihre« in »Pod hribom«,

– vaški jedri naselij »Vihre« in »Ivanja vas«.

Poudarek nadaljnjega urejanja je na postopni prenovi, smiselnih zapolnitvah, obnovi gradbenega fonda, izboljšavi prometnega, komunalnega in splošnega urbanega standarda.

(2) Osrednje cestno omrežje Mirne Peči tvorijo:

– sedanja regionalna cesta R3-651,

– načrtovana deviacija regionalne ceste/povezovalna cesta s priključkom na AC,

– lokalna cesta Mirna Peč–Dolenja vas,

– lokalna cesta Mirna Peč–Globodol.

Na navedeno omrežje se navezuje ostalo ulično omrežje naselja, lokalne ceste – povezave z naselji južnega dela mirnopeške doline.

(3) Zeleni sistem območja Mirne Peči tvorijo:

– reka Temenica zaključuje obrobje urbanega območja,

– sonaravno urejen mokrotni travnik,

– zeleni pas ob priključni cesti,

– pokopališče.

Zeleni sistem zaokrožujejo sadovnjaki v zaledju kmečkih gospodarstev in gozdni robovi.

(4) Območje je komunalno urejeno. Gospodarska infrastruktura se obnavlja in dograjuje skladno s programi pristojnih upravljavcev.

A1/1 Trško jedro Mirna Peč

125. člen

(splošno)

(1) Staro trško jedro Mirne Peči se je razvilo iz kmečkega naselja vzdolž osrednje ulice, sedanje regionalni cesti R3-651 Novo mesto–Trebnje.

Skupaj s trškim jedrom obravnavamo območji, ki se funkcionalno navezujeta na osrednji del naselja:

– območje zraščanja trškega jedra in vaškega naselja Vihre,

– območje novega sejmišča zahodno od cerkve.

(2) V območju se prepletajo stavbna zemljišča z naslednjo namensko rabo:

– Osrednje območje centralnih dejavnosti (CU) je prevladujoča namenska raba trškega jedra Mirne Peči. Na tem območju se prepletajo upravne, trgovske, oskrbne, storitvene, zdravstvene, vzgojno izobraževalne, kulturne in verske dejavnosti z bivalno funkcijo. Območje pretežno namenjeno centralnim dejavnostim je obcestna širitev trškega jedra proti severu (servisno območje).

– Površine za rekreacijo in šport (ZS) obsegajo športna igrišča in stadion pri sedanji osnovni šoli, ki ohranijo svoj namen (rekreacija mladine in odraslih) tudi po preselitvi šole na novo lokacijo.

– Druge urejene zelene površine (ZD) obsegajo sonaravno urejeno poplavno območje na severnem obrobju trškega jedra, urejene javne zelene površine ob trasi nove povezovalne ceste, med regionalno cesto in pokopališčem, sejemski prostor, funkcionalne površine (sadovnjaki ipd.) v zaledju kmečkih gospodarstev.

– Površine cest obsegajo območje osrednje ulice vključno s križiščem in traso sedanje lokalne ceste Dolenja vas – Mirna Peč – Globodol na severni in križišče z novo povezovalno cesto na južni strani naselja.

– Ostale prometne površine obsegajo večja javna parkirišča na obrobju trškega jedra (pri cerkvi in pri občinskem objektu). Ostala manjša parkirišča, dovozne ceste in manjši trgi so upoštevani kot sestavina območij ostalih namenskih rab.

(3) Območje se ureja na podlagi prostorskih izvedbenih pogojev tega OPN, za večje posege, povezane s prenovo sklenjenih prostorskih celot, se po potrebi izdela OPPN.

(4) Z gradnjo povezovalne ceste (deviacija regionalne ceste) povezane ureditve se urejajo na podlagi veljavnega državnega lokacijskega načrta.

(5) Pokopališče se ureja na podlagi veljavnega ureditvenega načrta.

126. člen

(urbanistične, arhitekturne, krajinske in prometne ureditve)

(1) Trško jedro Mirne Peči se postopoma obnavlja v sedanjem obsegu. V programskem in oblikovnem pomenu se poudari središčna funkcija naselja. Okrepi se trški značaj osrednjega dela naselja ter nadaljevati z zgoščeno gradnjo trških stavb. Enako pozornost je treba posvetiti ureditvi zunanjih površin predvsem osrednje ulice in manjših trgov v njenem zaledju.

(2) Prekategorizirana in prometno razbremenjena sedanja regionalna cesta R3-651 se preuredi v urbano oblikovano osrednjo ulico na celotnem poteku skozi območje naselja. Upošteva se enotno oblikovanje osrednje ulice (profil ceste, tlaki, urbana oprema, javna razsvetljava, drevoredi in druge zasaditve, gradbena linija, ograje) z upoštevanjem naslednjih specifičnih območij:

– ureditev na potezi skozi ožje območje trškega jedra,

– ureditev na potezi od ožjega trškega jedra do konca območja naselja pri Vihrah,

– ureditev na potezi od ožjega trškega jedra do konca območja naselja pri križišču s povezovalno cesto.

(3) Obnova trškega jedra se smiselno razdeli na ožje enote, ki se urejajo z upoštevanjem enotno zasnovane urbanistične ureditve trškega jedra kot celote. Pri tem se upošteva:

– prometna ureditev in oblikovanje osrednje ulice vključno z javnimi parkirišči (glej tudi točko (2) tega člena);

– oblikovanje fasad stavbnega niza na obeh straneh ulice, poenotenje ulične fasadne ploskve vključno s fasadami ob trgih, ki se navezujejo na osrednjo ulico;

– oblikovanje manjših trgov, funkcionalna in oblikovana povezava z osrednjo cesto,

– sistem javnih in pol-javnih zunanjih prostorov, zelenih površin in zasaditev ter sistem poti (notranje povezave in povezave z ostalimi območji naselja),

– programske usmeritve za ožje enote urejanja.

(4) Pri urejanju ožjih enot trškega jedra (PEUP) se upošteva:

– območje cerkve in staro župnišče vključno s starimi trškimi stavbami in ureditvami na obrobju ohrani oblikovne značilnosti, objekti se obnovijo;

– nov trgovski center pri cerkvi se ureja po projektu za celovito ureditev območja z upoštevanjem ureditev trškega jedra kot celote: pri cerkvi se prestaviti lokalna cesta proti Globodolu, oblikuje se novo križišče, javno parkirišče in javni trg pred cerkvijo; pri urbanistično-arhitekturni zasnovi se upošteva vključenost novih objektov v stavbni kontekst cerkve, župnišča in stare vile, ki se obnovi;

– območje okrog občinskega poslopja se ureja kot zaključena celota, pri tem je možna rušitev in nadomestitev posameznih objektov skladno z enotno zasnovano ureditvijo obnove trškega jedra; v sklopu celovite ureditve se uredi nov trgovski center in večje javno parkirišče;

– osrednji trg pri občinski stavbi in osrednja peš povezava s šolskim kompleksom se urejajo na podlagi enotne zasnove (poenoteno tlakovanje, urbana oprema, drevored in druge zasaditve itd.);

– uredi se osrednje javno parkirišče pri občinski stavbi;

– stavbe starega šolskega kompleksa je možno rekonstruirati oziroma porušiti in na novo zgraditi, na podlagi projekta urejanja celotnega sedanjega šolskega kompleksa (vključno z igrišči in zelenimi površinami), gabariti trškega jedra se ne presegajo;

– sedanji šolski štadion se ohrani kot športna površina, možne so preureditve igrišč, ureditev garderob, sanitarij, manjšega gostinskega lokala itd.;

– stara kmetija v jedru Mirne Peči (kulturna dediščina) se ohrani in obnovi; v primeru opustitve kmetijske dejavnosti se preuči možnost obnove zaščitenih objektov za določen namen;

– stanovanjsko območje urbanih družinskih hiš na vzhodnem robu trškega jedra (severno od osrednje ulice) se smiselno zaokroži z upoštevanjem nove prometne ureditve in profila osrednje ulice;

– vaški del naselja na vzhodnem obrobju trškega jedra (južno od osrednje ulice) ostane v sedanjem obsegu, ohrani zasnovo kmetij, oblikovanje objektov in zunanjih površin.

(5) Pri ureditvi servisne cone med trškim jedrom in vaškim naseljem Vihre se upošteva:

– enotno oblikovanje osrednje ulice (profil ceste, tlaki, zasaditve, javna razsvetljava, gradbena linija, gabariti, ograje);

– nova prometna ureditev, ki omogoča tudi servisne dovoze z vzhodne strani;

– preoblikovanje reliefa se izvede s terasami in nizkimi opornimi zidovi, visoki zidovi niso dovoljeni;

– zasaditev avtohtone visokodebelne vegetacije (prednostno sadno drevje) na stičnem območju z vaškim naseljem Vihre in območjem kmetijskih zemljišč v zaledju.

(6) Pri ureditvi sejemskega prostora med trškim jedrom in vaškim naseljem Ivanja vas se upošteva:

– sejemski prostor na južnem obrobju lokalne ceste proti Globodolu med cerkvijo in Ivanjo vasjo se uredi za občasne sejme, kulturne in razvedrilne dejavnosti;

– površina se načeloma ohranja v travnati obliki, po potrebi se teren utrdi;

– stalni objekti niso dovoljeni (vplivno območje kulturne dediščine, varovani pogledi);

– upošteva se profil lokalne ceste.

(7) Zelene površine se ohranijo v svoji sedanji obliki in rabi, urejajo se sonaravno. Poleg rednih vzdrževanj zelenja in njegove obnove se v zelenicah dovoljena uredijo sprehajalne poti, diskretna razsvetljava, klopi ter druga drobna urbana oprema vključno z otroškimi igrali. Z upoštevanjem naravovarstvenih smernic se ureja obrežje in kontaktna cona Temenice (naravna vrednota).

(8) Preuredi se križišče osrednje ulice z lokalnima cestama Mirna Peč–Dolenja vas in Mirna Peč–Globodol. V sklopu preureditve križišča se delno prestavi lokalna cesta proti Globodolu, uredi se javno parkirišče in javni trg pred cerkvijo.

(9) Lokalna cesta Mirna Peč–Dolenja vas se po zgraditvi povezovalne ceste prekategorizira v urbano urejeno ulico in istočasno, s priključkom na obvozno cesto, tudi povezovalno cesto osrednjega dela trškega jedra z urbanimi območji Gornja Mirna Peč in gospodarska cona; ob tej cesti poteka tudi osrednja kolesarske in peš povezava med posameznimi območji urbane aglomeracije Mirne Peči.

(10) Lokalna cesta Mirna Peč–Globodol ima v naselju značaj urbano urejene ulice. Uredi se profil ulice: poleg (vsaj) enostranskega pločnika se uredi ulična razsvetljava, in (kjer je to mogoče) obojestranski drevored.

A1/2 Stanovanjski območji »Vihre« in »Pod hribom«

127. člen

(splošno)

(1) Na severnem obrobju trškega jedra Mirne Peči sta ob osrednjih cestah novejši območji urbanih stanovanjskih objektov:

– stanovanjsko območje »Pod hribom« s prometno navezavo na lokalno cesto Mirna Peč–Gornja Mirna Peč;

– stanovanjsko območje Vihre v trikotniku med trškim jedrom ter vaškimi naselji Ivanja vas in Vihre.

(2) Območji »Vihre« in »Pod hribom« ohranita značilno strukturo in podobo stanovanjskega naselja (namenska raba SS). Znotraj območij je možna stanovanjske gradnja in prenova oziroma nadomestne gradnja stanovanjskih objektov. Možna je ureditev lokalov za dejavnosti, ki so nemoteče za bivalno okolje.

(3) Območji se urejata na podlagi prostorskih izvedbenih pogojev tega OPN.

128. člen

(urbanistične, arhitekturne, krajinske in prometne ureditve)

(1) Območje »Pod hribom« se smiselno zaokroži in prometno uredi (krožna cesta); poleg sedanjega priključka na lokalni cesti Mirna Peč–Dolenja vas se (v sklopu ureditev območja med trškim jedrom in vaškim zaselkom Vihre) preveri ureditev priključka na osrednjo ulico (prekategorizirano sedanjo regionalno cesto). Uredi se rob naseljenega prostora »Pod hribom« na prehodu na sklenjena kmetijska zemljišča: cestni profil obstoječe ceste na zahodnem robu območja se zaključi z drevoredom visokodebelnega sadnega drevja; isto velja za ureditev severnega roba stanovanjskega območja.

(2) Območje »Vihre« se smiselno zaokroži in prometno uredi. Uredi se rob stanovanjskega območja na prehodu na sklenjena kmetijska zemljišča: obstoječa cesta (lokalna cesta proti Globodolu) je meja območja, širitev poselitve na njeno severno obrobje ni dopustna; na robu kmetijskih zemljišč se cestni profil zaključi z drevoredom visokodebelnega sadnega drevja.

(3) Ohrani se sedanje cestno omrežje. Lokalna cesta med Ivanjo vasjo in Vihrami ima značaj urbano urejene ulice. Uredi se profil ulice: poleg (vsaj) enostranskega pločnika se uredi ulična razsvetljava, in (kjer je to mogoče) obojestranski drevored. Uredijo se pregledna križišča na območju Viher in Ivanje vasi, uredijo se tudi drugi priključki stanovanjskih cest na osnovno cestno omrežje.

(4) Območji sta komunalno urejeno. Gospodarska infrastruktura se obnavlja skladno s programi pristojnih upravljavcev.

(5) Območji se urejata na podlagi prostorskih izvedbenih pogojev tega OPN.

A1/3 Območji nekdanjih vaških naselij Vihre in Ivanja vas

129. člen

(splošno)

(1) Severozahodno obrobje Mirne Peči zaključujeta obcestni naselji Vihre in Ivanja vas. Obe naselji sta v jedru delno še ohranili nekdanji vaški značaj. Na severozahodnem robu obeh naselij se je širila obcestna gradnja enodružinskih stanovanjskih hiš.

(2) V območju obeh naselij se prepletajo stavbna zemljišča z naslednjo namensko rabo:

– površine podeželskega naselja (SK) obsegajo stara naselbinska jedra obcestnega naselja,

– stanovanjske površine (SS) obsegajo območja obcestne urbane gradnje na robu obeh naselij,

– druge urejene zelene površine (ZD) obsegajo funkcionalne površine (sadovnjaki ipd.) v zaledju kmečkih gospodarstev,

– površine cest obsegajo območje osrednje ulice Mirne Peči, skozi naselje Vihre in lokalne ceste Mirna Peč–Globodol skozi območje Ivanje vasi.

(3) Območji obeh naselij sta komunalno urejeni. Gospodarska infrastruktura se obnavlja skladno s programi pristojnih upravljavcev.

(4) Območji se urejata na podlagi prostorskih izvedbenih pogojev tega OPN.

130. člen

(urbanistične, arhitekturne, krajinske in prometne ureditve)

(1) Ohrani se vaški značaj obeh starih naselbinskih jeder. Urejanje je prednostno namenjeno razvoju kmečkih in polkmečkih gospodarstev z možnimi dopolnilnimi dejavnostmi, v manjši meri gradnji novih stanovanjskih objektov za urbanizirane prebivalce. Možne so dopolnilne dejavnosti.

(2) Območje urbane stanovanjske gradnje se pri obeh naseljih omeji v sedanjem obsegu.

– V vseh območjih so možne zapolnitve, izboljšava gradbenega fonda, infrastrukture in drugih ureditev. Novogradnja mora biti integrirana v območje naselja, razen za primer upravičene selitve kmetij na obrobje oziroma izven naselja.

– Pri novih ureditvah se ohranjajo morfološke značilnosti tradicionalne grajene strukture (obcestna gradnja) in njene pojavnosti v krajini (vstopni točki v Mirno Peč).

– Območji sta prostorski zaključeni v sedanjem obsegu, smiselno se zaokroži obstoječa struktura naselij.

– Ohranja in obnavlja se kvalitetno tradicionalno zelenje in rob naselja iz visokodebelnega sadnega drevja.

– Dovoljena je sprememba namembnosti obstoječih objektov za dejavnosti, ki niso v nasprotju z osnovno funkcijo naselja ter ne presegajo značilnega majhnega merila objektov.

(3) Pri urejanju območja naselja Ivanja vas se upošteva:

– ohrani se sedanja zasnova kmetij s stanovanjskim objektom ob cesti in gospodarskimi objekti v ozadju parcele;

– upošteva se stik z vodnim prostorom Temenice, v obvodnem pasu ni dovoljena postavitev stalnih objektov, območje se ureja sonaravno;

– enotno se oblikuje osrednja ulica od cerkve so konca naselja (profil ceste, zasaditve, javna razsvetljava, gradbena linija, ograje);

– projektno se reši križišče lokalnih cest proti Globodolu in proti Vihram v Ivanji vasi.

(4) Pri urejanju območja naselja Vihre se upošteva:

– uredi se osrednje križišče cest na sedanji R3-651;

– upošteva se enotno oblikovanje osrednje ulice od trškega jedra do konca naselja (glej tudi PIP A1/1).

A2 *PIP za EUP Gornja Mirna Peč*

131. člen

(koncept razvoja EUP Gornja Mirna Peč)

(1) Območje EUP zajema obstoječe naselje Gornja Mirna Peč ob železniški progi (območje notranjega razvoja) in nova poselitvena območja (območja širitve naselja):

– stanovanjsko območje »Češenska hosta«,

– stanovanjsko območje »Pod Postajo«,

– stanovanjsko območje »Nad postajo«,

– nov kompleks osnovne šole na južnem obrobju stanovanjskih območij.

Poudarek nadaljnjega urejanja je na zapolnitvah, obnovi gradbenega fonda, izboljšavi prometnega in komunalnega standarda na območju obstoječega naselja Gornja Mirna Peč ter postopnem opremljanju stavbnih zemljišč in gradnji na območjih širitve naselja.

(2) Glavna napajalna cesta, na katero se navezujejo novo območja južno od železniške proge se priključi na povezovalno cesto pri zaselku Češence, poteka med kompleksoma osnovne šole in stanovanjskim območjem »Češenska hosta«, in dalje skozi stanovanjsko območje »Pod postajo« do sedanje lokalne ceste Gornja Mirna Peč–Biška vas. Lokalna cesta Mirna Peč–Dolenja vas se po zgraditvi povezovalne ceste ureja kot urbana ulica, v odsekih, kjer se ukine pa kot kolesarska in peš pot.

(3) Zeleni sistem temelji na optimalni ohranitvi obstoječih gozdov znotraj območje naselja, kulturne krajine in krajinske identitete območja občinskega središča:

– ohranijo se sklenjeni kompleksi kmetijskih zemljišča med Mirno Pečjo, kompleksom nove osnovne šole in zaselkom Češence;

– ohranijo se gozdni pasovi med Mirno Pečjo, stanovanjskim območjem »Pod postajo« in novim šolskim kompleksom ter gozdni pas med železnico in povezovalno cesto na obrobju stanovanjskega območja »Češenska hosta«, ohrani in vzdržuje se gozd med stanovanjskim območjem »Nad postajo« in industrijsko gospodarsko cono;

– sestavina zelenega sistema je športni park pri novi osnovni šoli.

A2/1 Območje Gornja Mirna Peč

132. člen

(splošno)

(1) Zaselek Gornja Mirna Peč je nastal ob železniški postaji. Pozidava pretežno individualnih stanovanjskih objektov se je razvila ob dveh ulicah – Postaja in Marof. Železnica deli naselje na dva dela in seka tudi osrednji komunikacijo – lokalno cesto proti Dolenji vasi.

(2) V območju se prepletajo stavbna zemljišča z naslednjo namensko rabo:

– stanovanjske površine (SS),

– stanovanjske površine podeželskega naselja (SK),

– prometne površine – površine železnice (ŽP): železniška proga z železniško postajo,

– prometne površine – površine cest (PC): obstoječe in načrtovano cestno omrežje,

– zelene površine (ZD).

(3) Območje se ureja na podlagi prostorskih izvedbenih pogojev tega OPN.

133. člen

(urbanistične, arhitekturne, krajinske in prometne ureditve)

(1) Obstoječe naselje se ohrani pretežno v sedanjem obsegu. Urejanje je prednostno namenjeno obnovi in nadomestni gradnji ter prometnim ureditvam (cestno in železniško omrežje).

(2) Stanovanjska območja so prostorsko zaključena v sedanjem obsegu, smiselno se zaokroži obstoječa struktura. V vseh območjih so možne zapolnitve, izboljšava gradbenega

fonda, infrastrukture in drugih ureditev. Novogradnja mora biti integrirana v območje naselja, razen v primeru upravičene selitve kmetij izven naselja.

(3) Dovoljena je sprememba namembnosti obstoječih objektov za dejavnosti, ki niso v nasprotju z osnovno funkcijo naselja ter ne presegajo značilnega majhnega merila objektov.

(4) Enovito se uredi celotno območja železniške postaje s poudarkom na ureditvi zunanjih površin: ureditev parkirišča, ureditev poti in zelenih površin na obrobju, obnovi in dogradi se obstoječe poslopje železniške postaje.

(5) Ureditve povezane z gradnjo nove povezovalne ceste (vključno s sanacijo na območju pokritega vkopa) se izvedejo na podlagi določil državnega lokacijskega načrta. Pozornost se posveti preoblikovanju reliefa in hortikulturni ureditvi ob severnem portalu pokritega vkopa (vstopna točka v Mirno Peč).

(6) Osrednja urbana ulica Gornje Mirne Peči je sedanja lokalna cesta Mirna Peč–Dolenja, ki se po zgraditvi povezovalne ceste ureja po naslednjih segmentih:

– med Mirno Pečjo in Gornjo Mirno Pečjo se uredi kot osrednja kolesarska in peš povezava med posameznimi območji urbane aglomeracije Mirne Peči;

– na območju nove osnovne šole se vozišče odstrani, nove poti se uredijo skladno s projektno rešitvijo celotnega kompleksa;

– na poteku skozi južni del Gornje Mirne Peči se uredi v urbano urejeno ulico;

– severno od železniške proge se podrobno projektno preuči in upošteva celovita prometna preureditev tega območja (ureditve na območju pokritega vkopa, križišče z na novo povezovalno cesto, priključevanje stanovanjskega območja »Nad postajo«;

– v nadaljevanju proti Dolenji vasi je sedanja lokalna cesta ukinjena in nadomeščena s traso nove povezovalne ceste;

– od križišča s sedanjo lokalno cesto se kot urbana ulica uredi sedanja cesta na južni strani železnice (povezano s preureditvijo območja ob železniški postaji in stanovanjskega območja »Pod postajo«.

(7) Železniška proga se obnavlja skladno s projekti upravljavca. Na križanju lokalne ceste z železniško progo se uredijo zapornice.

(8) Priključitev industrijskega tira iz gospodarske cone na ranžirni tir železniške postaje se izvede na podlagi posebnega projekta v sklopu OPPN za gospodarsko cono Dolenja vas.

(9) Prek območja poteka državna kolesarska poti (povezava sedanje hitre ceste H1 in regionalne ceste R3-651). Trasa se določi sočasno z gradnjo nove trase regionalne ceste R3-651 (povezovalne ceste).

(10) Omrežje lokalnih kolesarskih poti povezuje območij naselij med seboj in z železniško postajo. Izvedba dela teh poti se upošteva v profilu obnovljenih obstoječih cest oziroma na trasi opuščene sedanje lokalne ceste, delno pa potekajo ločeno od prometnic. Sistem lokalnih poti se uskladi ob pripravi OPPN za nova stanovanjska območja na obrobju Gorenje Mirne Peči.

(11) Zelene površine se ohranijo v svoji sedanji obliki in rabi, urejajo se sonaravno;

– ohranja in obnavlja se kvalitetno tradicionalno zelenje in rob naselja iz visokodebelnega sadnega drevja, kjer je mogoče se ohrani zelena cezura med železnico in stanovanjskimi območji;

– gozdovi na obrobju urbanih površin, ki se praviloma urejajo kot gozdovi posebnega namena;

– poleg rednih vzdrževanj zelenja in njegove obnove se uredijo sprehajalne poti, ekstenzivna urbana oprema itd.

(12) Območje je komunalno urejeno. Gospodarska infrastruktura se dograjuje skladno z ureditvami stavbnih zemljišč v neposredni okolici in obnavlja skladno s programi pristojnih upravljavcev.

(13) Območje se ureja na podlagi določil tega OPN razen ureditev državne infrastrukture za katero je potrebna izdelava DPN.

A2/2 Stanovanjsko območje »Češenska hosta«

134. člen

(splošno)

(1) Meja novega stanovanjskega območja na zahodni strani je obstoječa obcestna stanovanjska pozidava Gornje Mirne Peči, na severu železniška proga, vzhodno obrobje obkroža povezovalna cesta, na jugu pa nova prečna napajalna cesta.

(2) Območje je namenjeno stanovanjski gradnji (zgoščena gradnja družinskih hiš), za bivalno okolje nemoteče oskrbne in storitvene dejavnosti so umeščene ob napajalno cesto na južnem obrobju, med povezovalno cesto in stanovanjskim območjem se uredijo zelene površine.

(3) V območju se prepletajo stavbna zemljišča z naslednjo namensko rabo:

– stanovanjske površine (SS): osrednji del območja;

– območja centralnih dejavnosti (CD):območje na južnem robu on napajalni cesti;

– urejene zelene površine (ZD): območje sanacije pokritega ukopa, zeleni pas ob povezovalni cesti, zeleni pas ob napajalni cesti.

(4) Območje se ureja na podlagi OPPN s katerim se določi tudi podrobnejša členitev namenske rabe (vključno z določitvijo manjših zelenic, otroških igrišč ter ulične mreže).

135. člen

(urbanistične, arhitekturne, krajinske in prometne ureditve)

(1) Pri pripravi OPPN se upoštevajo naslednje usmeritve:

– območje je prednostno namenjeno zgoščeni gradnji enodružinskih hiš;

– prednostno se upoštevajo racionalnejše oblike stanovanjskih objektov (v primerjavi z obstoječimi prostostoječimi hišami), priporoča se gradnja objektov v nizih;

– urbanistično, arhitektonsko in krajinsko oblikovanje območja mora biti enotno in prilagojeno značilnostim terena ter mora upoštevati poglede z juga;

– višinski gabariti objektov naj ne presegajo K+P+M (upošteva se vkopana ali na pobočju delno vkopana klet);

– možna je gradnja večstanovanjskih objektov z upoštevanjem volumnov, ki po velikosti ne odstopajo bistveno od volumna niza vrstnih hiš in katerih višinski gabariti ne presegajo K+P+2+M;

– posebna pozornost se posveti oblikovanju streh (enotna kritina in naklon, smer slemena naj bo praviloma vzporedna s terenom);

– velikost objektov mora biti sorazmerna velikosti parcele;

– oblikovanje objektov oskrbnih in storitvenih dejavnosti naj povzema elemente tradicionalnega oblikovanja, gabariti objektov naj ne bodo prevladujoči v prostoru;

– znotraj območje se uredijo manjša otroška igrišča;

– preoblikovanje terena ter premoščanje višinskih razlik terena mora biti izvedeno z blagimi in ozelenjenimi brežinami.

(2) Prometno omrežje stanovanjskega območja se navezuje na napajalno cesto na južnem obrobju območja, zasnova ulične mreže se določi z OPPN.

(3) Sistem osnovnih peš in kolesarskih poti, ki potekajo čez območje »Češenske hoste« se določi v povezavi s širšim območjem naselja.

(4) Ohrani in obnavlja se gozdni pas med železnico in regionalno (povezovalno) cesto. Za zaščito pred vplivom povezovalne ceste in njenimi emisijami je obvezna ohranitev gozdne bariere med stanovanjskim območjem in to cesto oziroma nova zasaditev zaščitnega zelenja;

136. člen

(javna gospodarska infrastruktura)

(1) Območje se priključi na obstoječo javno gospodarsko infrastrukturo, pri tem se upoštevajo naslednje usmeritve:

– odvajanja odpadnih voda se vodi v obstoječo čistilno napravo, padavinske vode se vodijo v ponikovalnico;

– oskrba s pitno vodo je iz obstoječega vodovodnega omrežja;

– napajanje z električno energijo je v kabelski izvedbi, lokacije potrebnih novih transformatorskih postaj se določijo s podrobnim prostorskim načrtom;

– celotno območje se opremi s komunikacijsko infrastrukturo;

– s ciljem varovanja kakovosti bivalnega okolja je potrebno (za širše območje) preučiti in zasnovati sistem daljinskega ogrevanja (npr. iz lokalne kotlovnice na plin, ki se kasneje lahko priključi na zemeljski plin (v primeru priključitve naselitvene aglomeracije Mirne Peči na plinovod).

(2) Vse komunalno omrežje znotraj območja se spelje v cestnih telesih (ali tik ob njem). Vsaka parcela ima direkten priključek na javno infrastrukturno omrežje.

(3) Ureditev stavbnih zemljišč in gradnja objektov je možna v eni ali dveh fazah. Faznost gradnje se določi skladno z zasnovo celotnega območja v okviru priprave OPPN.

A 2/3 Stanovanjsko območje »Pod postajo«

137. člen

(splošno)

(1) Meja novega stanovanjskega območja na zahodni strani je obstoječa lokalna cesta Gornja Mirna Peč–Biška vas, na severu območje železniške postaje, na vzhodu obstoječe stanovanjsko naselje Gornja Mirna Peč, na jugu nova napajalna cesta, ki povezuje povezovalno cesto z lokalno cesto Gornja Mirna Peč–Biška vas. Območje je v naravi pretežno poraslo z gozdom slabše kakovosti.

(2) Območje je namenjeno stanovanjski gradnji (zgoščena gradnja družinskih hiš), za bivalno okolje nemoteče oskrbne in storitvene dejavnosti so umeščene ob napajalno cesto na južnem obrobju. Med železniško postajo in stanovanjskim območjem ob postaji se na strmejšem delu terena ohrani gozd.

(3) V območju se prepletajo stavbna zemljišča z naslednjo namensko rabo:

– stanovanjske površine (SS): osrednji del območja;

– območja centralnih dejavnosti – oskrbne in storitvene dejavnosti (CD): območje na vzhodnem robu ob napajalni cesti;

– urejene zelene površine – parkovno urejen gozd (ZD): območje obstoječega gozda na strmejšem terenu (parkovna ureditev, peš poti, ekstenzivne urbane ureditve).

Podrobnejša členitev namenske rabe (manjše zelenice in otroška igrišča ter ulična mreža se določi z OPPN.

(4) Območje se ureja na podlagi OPPN s katerim se določi tudi podrobna členitev namenske rabe (vključno z določitvijo manjših zelenic, otroških igrišč ter ulične mreže).

138. člen

(urbanistične, arhitekturne, krajinske in prometne ureditve)

(1) Pri pripravi OPPN se upoštevajo enaki pogoji, kot veljajo za OPPN »Češenska hosta« (glej 134. člen tega odloka, točka (1)).

(2) Glede na specifiko območja se za krajinske ureditve upoštevajo naslednje dodatni izvedbeni pogoji:

– preoblikovanje terena ter premoščanje višinskih razlik terena mora biti izvedeno z blagimi in ozelenjenimi brežinami, sanacija in ozelenitev brežin mora smiselno priti v gozdne površine, ki se ohranijo znotraj območja urejanja;

– ohrani se gozdni pas med novim stanovanjskim območjem in sedanjimi objekti Gornje Mirne Peči ter na južnem, jugozahodnem in severnem robu;

– obvezna je obnova gozdnega roba na celotnem območju in njegovo vzdrževanje.

(3) Območje se prometno oskrbuje z napajalno cesto, ki poteka v smeri vzhod–zahod od povezovalne ceste do lokalne ceste Gornja Mirna Peč–Biška vas. Napajalna cesta sledi konfiguraciji terena, gradnja ceste je lahko fazna, skladno s faznostjo urejanja stanovanjskega območja;

(4) Prometna ureditev znotraj območja urejanja se prilagodi optimalnemu preoblikovanju terena.

(5) Sistem osnovnih peš in kolesarskih poti, ki potekajo čez območje se določi v povezavi s širšim območjem naselja.

139. člen

(javna gospodarska infrastruktura)

(1) Pri pripravi OPPN se upoštevajo enaki pogoji za opremljanje stavbnih zemljišč, kot veljajo za OPPN »Češenska hosta« (glej 135. člen tega odloka, točki (1) in (2).

(2) Ureditev stavbnih zemljišč in gradnja objektov je možna v eni ali dveh fazah. V primeru fazne gradnje se v prvi fazi uredi vzhodni del območja. Faznost gradnje se določi skladno z zasnovo celotnega območja v okviru priprave OPPN.

A2/4 Stanovanjsko območje »Nad postajo«

140. člen

(splošno)

(1) Novo stanovanjsko območje se nahaja med obstoječo stanovanjsko pozidavo Gornje Mirne Peči (nad železniško progo) in gozdom. Območje je prednostno namenjeno individualni stanovanjski gradnji in organizirani gradnji zaključenih skupin objektov na podlagi enotne zasnove, komunalne in prometne ureditve. Zaradi prometno neugodne lege spremljajoče dejavnosti, ki pogojujejo dodatno prometno obremenitev, niso priporočljive.

(2) V območju so stavbna zemljišča z naslednjo namensko rabo:

– stanovanjske površine (SS): pretežni del območja;

– urejene zelene površine (ZD): urejene gozdne površine ob dovozni cesti.

Podrobnejša členitev namenske rabe se določi s podrobnim prostorskim izvedbenim načrtom.

(3) Območje se ureja na podlagi OPPN s katerim se določi tudi podrobnejša členitev namenske rabe (vključno z določitvijo sadovnjakov, manjših zelenic, otroških igrišč ter uličnе mreže).

141. člen

(urbanistične, arhitekturne, krajinske in prometne ureditve)

(1) Izhodišče za urbanistično in prometno ureditev je reliefna oblikovanost terena – proti jugu padajoči teren – in vidna izpostavljenost celotnega območja;

– objekti naj se nanizajo vzdolž plastnic;

– pri oblikovanju objektov se upošteva podeželsko okolje ter značilno tipologijo mirnopeških podeželskih objektov (vzdolžni tlorisi, strme strehe, daljša stranica objektov je položena vzporedno s plastnicami);

– obstoječe razmejitve med gozdnimi in kmetijskimi površinami se ohranijo, uredijo pa se tudi druge manjše ozelenitve (sadovnjaki z visokodebelnim sadnim drevjem ipd.).

(2) Prometno omrežje oblikujeta zbirni cesti na dveh višinskih nivojih, ki v svojem osrednjem poteku sledita plastnicam, na obrobju pa se priključita na obstoječe lokalno prometno omrežje: na zahodnem delu na obstoječo cesto vzdolž železniške proge, na vzhodnem delu na obstoječo lokalno cesto Mirna Peč–Dolenja vas.

(3) Sistem osnovnih peš in kolesarskih poti, ki potekajo čez območje se določi v povezavi s širšim območjem naselja.

142. člen

(javna gospodarska infrastruktura)

(1) Pri pripravi OPPN se upoštevajo enake usmeritve za opremljanje stavbnih zemljišč, kot veljajo za OPPN »Češenska hosta« (glej 135. člen tega odloka, točki (1) in (2).

(2) Območje se bo urejalo in dograjevalo postopno na podlagi podrobnega prostorskega načrta, ki mora določati urejanje funkcionalno in oblikovno zaključenih celot z upošte-

vanjem možnosti postopne gradnje cestnega omrežja, javne gospodarske infrastrukture. Površine, ki se v določeni fazi ne bodo izkoristile, se ostajajo ozelenjene in se kot takšne vzdržujejo.

A2/5 Območje nove osnovne šole

143. člen

(splošno)

(1) Območje nove osnovne šole je med trškim delom naselja Mirna Peč in Gornjo Mirno Pečjo, na južnem obrobju območja, v katero se usmerja dolgoročni razvoj občinskega središča oziroma stanovanjska gradnja s spremljajočimi dejavnostmi.

Zemljišče je na blagem jugovzhodno orientiranem pobočju. Na jugovzhodni strani je omejeno s traso povezovalne ceste, na severni strani s prečno napajalno cesto.

(2) V območju so stavbna zemljišča z naslednjo namensko rabo:

– območja centralnih dejavnosti – osnovna šola, vrtec, spremljajoče dejavnosti in ureditve (CD): območje na vzhodnem robu ob napajalni cesti;

– površine za šport in rekreacijo (ZS): športni park: športna igrišča, stadion, površine za rekreacijo v naravi;

– urejene zelene površine (ZD): območje obstoječega gozda na strmejšem terenu (parkovna ureditev, peš poti, ekstenzivne urbane ureditve), zeleni zaščitni pasovi ob cestnem omrežju.

(3) Prva faza, ki obsega gradnjo nove osnovne šole in spremljajočih ureditev se izvede na podlagi prostorskih izvedbenih pogojev tega OPN (GMP-CE-2). Druga faza (GMP-OPPN-3) se ureja na podlagi OPPN s katerim se določi tudi podrobna členitev namenske rabe.

144. člen

(urbanistične, arhitekturne, krajinske in prometne ureditve)

(1) Za prvo fazo gradnje nove osnovne šole je izveden natečaj; na njegovi osnovi pa izdelan idejni projekt: Osnovna šola z vrtcem in telovadnico v Mirni Peči- IDP, nova gradnja, št. 2108 (STUDIO UR.A.D. d.o.o., 2008), ki naj služi kot podlaga za gradnjo in urejanje šolskega kompleksa.

(2) Druga faza urejanja območja nove osnovne šole zajema ureditev spremljajočih zunanjih športnih in rekreacijskih površin, vključno s stadionom javnega – občinskega pomena. Ta del območja se ureja na podlagi podrobnega prostorskega načrta z upoštevanjem rešitev natečaja za prvo fazo gradnje:

– športni park se umesti v gozd z minimalnim preoblikovanjem reliefa in izsekavanjem drevja, obnovi se gozdni rob;

– površine za športna igrišča so na dvignjenem platoju nad šolskim objektom, kjer je možna tudi gradnja štadiona z ustrezno orientacijo brez večjega preoblikovanja terena;

– izravnava terena za ureditev štadiona (delni vkopi in nasipi) se izkoristi za ureditev tribun;

– ostala igrišča se umestijo v prostor z oblikovanjem manjših platojev, brez velikega preoblikovanja reliefa, sanira se gozd na obrobju;

– strmejši gozdnat del terena med šolskim objektom in igrišči se ohrani kot parkovni gozd, uredi se povezovalna pot med šolskim objektom in igrišči;

– podrobni program igrišč in drugih ureditev se določi s projektno nalogo za izdelavo OPPN.

(3) Območje osnovne šole se prometno napaja z načrtovane napajalne ceste, ki poteka od nove povezovalne ceste na vzhodu do obstoječe lokalne ceste Gornja Mirna Peč–Biška vas na vzhodu.

(4) Parkirišče se uredi med opuščeno traso sedanje lokalne ceste Mirna Peč–Dolenja vas in novo traso povezovalne ceste. Parkirišče je namenjeno potrebam šole in športnega parka javnega pomena.

(5) Dovoz (gradbeni in utilitarni) do športnega parka je s severne strani z osrednje napajalne ceste stanovanjskega območja »Pod postajo«, s te strani se uredi tudi peš dostop.

145. člen

(javna gospodarska infrastruktura)

(1) Območje osnovne šole se priključi na obstoječo javno gospodarsko infrastrukturo. Podrobnejše usmeritve so določene na podlagi natečajne rešitve.

(2) Območje športnega parka se opremi z javno gospodarsko infrastrukturo za potrebe oskrbe igrišč in spremljajočih objektov:

– odvajanja odpadnih voda se vodi v obstoječo čistilno napravo, padavinske vode se vodijo v ponikovalnico;

– oskrba s pitno vodo je iz obstoječega vodovodnega omrežja;

– napajanje z električno energijo je v kabelski izvedbi.

Komunalno omrežje se uredi skladno z zasnovo celotnega območja in z upoštevanjem faznosti gradnje.

A3 *Industrijska in gospodarska cona Dolenja vas*

146. člen

(koncept razvoja industrijske in gospodarske cone)

(1) Območje industrijske in gospodarske cone (IGC) je med naseljema Mirna Peč in Dolenja vas, južno in severno od avtocestnega odseka Ponikve–Hrastje (AC) v izgradnji. Zemljišče je v naravi gozd slabše kvalitete na zakraselem terenu.

(2) IGC obsega dve med seboj funkcionalno povezani območji:

– industrijska cona Dolenja vas (IC),

– gospodarska cona Dolenja vas (GC).

(3) IGC je namenjena razvoju proizvodnih, servisnih, storitvenih, poslovnih, trgovinskih, skladiščnih, prometnih in drugih spremljajočih dejavnosti ter servisnih programov javnega značaja. V sklopu IGC je načrtovana ureditev (regionalnega) logističnega centra.

(4) IGC je prometno vezana na avtocestni priključek Mirna Peč. Napajalna cesta IGC se navezuje na regionalno cesto R3-651 na severni in južni strani avtocestnega priključka.

(5) Logistični center na območju IGC je prek napajalne ceste povezan z avtocestnim priključkom, z načrtovanim industrijskim tirom pa z železniško progo Ljubljana–Novo mesto.

(6) Med stanovanjskimi območji Gornja Mirna Peč in IGC se ohrani in vzdržuje gozd, ki je sestavina zelenega sistema urbanega območja Mirna Peč.

(7) Območje IGC se bo urejalo in dograjevalo postopno. Zasnova celotnega območja in posameznih enot mora omogočati fleksibilno faznost gradnje tako, da se upošteva:

– smotrno postopno urejanje stavbnih zemljišč,

– skladno urejanja v funkcionalnem in oblikovnem smislu,

– vključevanje specifičnih ureditev (npr. gradnja industrijskega tira),

– del ureditev v sklopu IGC je funkcionalno in urejevalsko povezanih z območjem državnega lokacijskega načrta za AC.

A3/1 Industrijska cona Dolenja vas

147. člen

(splošno)

(1) Območje industrijske cone Dolenja vas (IC) se ureja na podlagi veljavnega OPPN.

(2) Širitev IC je opredeljena v sklopu priprave strokovnih podlag za gospodarsko cono Dolenja vas (GC) in bo upoštevana v sklopu priprave OPPN za GC ali kot dopolnitev veljavnega OPPN za IC.

A3/2 Gospodarska cona Dolenja vas

148. člen

(splošno)

(1) Območje gospodarske cone Dolenja vas (GC) je južno in severno od avtocestnega odseka Ponikve–Hrastje (AC) v izgradnji. Južni del se prostorsko navezuje na industrijsko cono Dolenja vas (IC), ki se ureja na podlagi veljavnega OPPN.

(2) Zemljiške parcele na območju GC so razvidne iz grafičnega dela tega OPN.

149. člen

(namenska raba in organizacija dejavnosti)

(1) Območje GC je namenjeno ureditvi (regionalnega) logističnega centra ter industrijskim, skladiščnim, proizvodnim, obrtnim, trgovinskim in poslovnim objektom, ureditvi odprtih površin za skladiščenje, ureditvi parkirnih površin za osebna in tovorna vozila ter drugih manipulativnih površin, prometnim in ostalim infrastrukturnim ureditvam ter ureditvi zelenih površin.

(2) Osnovna namenska raba območja je stavbno zemljišče, ki je razčlenjeno na območja podrobnejše namenske rabe:

– območja za proizvodne dejavnosti (IG),

– območja prometne infrastrukture: železnica s koridorjem za industrijski tir (PŽ), površine osnovnega (napajalnega) cestnega omrežja (PC),

– območja zelenih površin (ZD).

Končne razmejitve namenske rabe se določijo v OPPN.

(3) Območje GC zajema naslednje med seboj prostorsko in funkcionalno povezane površine:

– območje na južni strani AC in zahodno od IC (GC–Jug),

– območje na severni strani AC (GC–Sever),

– koridor industrijskega tira od cepišča na železniški progi Ljubljana–Novo mesto in do območje GC–Jug.

(4) GC–Jug na južni strani AC in zahodno od IC je namenjena predvsem logističnemu centru s spremljajočimi skladiščnimi, trgovskimi in poslovnimi objekti. Območje obsega 37,6 ha.

(5) V GC–Jug je načrtovana ureditev industrijskega tira in njegova povezava (koridor) do cepišča ob obstoječi železniški progi Ljubljana–Novo mesto pri železniški postaji Mirna Peč.

(6) GC–Sever na severni strani AC je prednostno namenjena proizvodni, obrtni, trgovski in poslovni dejavnosti s spremljajočimi objekti gospodarskega značaja. Območje obsega 30,4 ha.

(7) Na severozahodnem delu GC–Sever je načrtovano odlagališče trajnih viškov izkopanega materiala pri zemeljskih delih na območju GC. Območje odlagališča se oblikuje tako, da se niveletno navezuje na pokriti vkop za prehod divjadi nad AC. Območje odlagališča zajema približno 5,2 ha.

(8) S predvideno namensko rabo in načrtovanimi ureditvami v EUP GC–Sever ni na tem območju potrebna izvedba deviacij lokalnih poti, določenih z DLN za AC; stavbna zemljišča, ki so bila z DLN za AC določena za izvedbo teh deviacij, se na podlagi pobude Občine Mirna Peč, vključijo v stavbna zemljišča EUP GC–Sever.

150. člen

(prometne ureditve)

(1) Hrbtenica cestnega omrežja so napajalne cest, ki so sestavina občinskega sistema javnih cest:

– vzdolžni napajalni cesti GC se navezujeta na regionalno cesto R3-651 (RC) na severni in južni strani AC priključka Mirna Peč; vzdolžni napajalni cesti sta povezani s prečno napajalno cesto, ki križa AC pod viaduktom Dole;

– vzdolžna napajalna cesta GC–Jug poteka od križišča z RC na južni strani AC prek IC do načrtovanega logističnega centra;

– vzdolžna napajalna cesta GC–Sever poteka od križišča z RC na severni strani AC do severozahodnega dela območja;

– vse napajalne ceste so dvopasovne s hodnikom za pešce, vozišče vseh cest se dimenzionira na maksimalno obremenitev največjih vozil;

– kolesarski promet se vodi po vozišču ceste.

(2) Na sistem napajalnih cest se navezuje interno cestno omrežje GC, ki omogoča dostope do vseh platojev oziroma gradbenih parcel:

– interno cestno omrežje GC–Jug vzhodno od prečne napajalne ceste se navezuje na cestno omrežje, določeno z OPPN za IC, na zahodni strani te ceste pa se ureja na podlagi OPPN za GC;

– interno cestno omrežje GC–Sever se ureja na podlagi OPPN za GC.

(3) Pri gradnji industrijskega tira se upoštevajo tehnični pogoji od ureditve cepišča na obstoječi progi Ljubljana–Novo mesto do nivelete platoja načrtovanega logističnega centra ter ureditev znotraj tega centra.

(4) Mirujoči promet oziroma parkirišča za tovornjake in osebne avtomobile se praviloma uredijo na vsaki gradbeni parceli, na posameznih točkah ob glavnih napajalnih cestah se priporoča ureditev manjših javnih parkirišč.

(5) V času gradnje in v končni ureditvi mora biti zagotovljen dostop do vseh okoliških območij, vse prekinjene cestne povezave, gozdne in poljske poti je treba ustrezno trajno nadomestiti.

151. člen

(urbanistične, arhitekturne, krajinske in prometne ureditve)

(1) Izhodišče za urbanistično ureditev GC je cestno omrežje, ki je delno določeno z OPPN za IC, delno pa se podrobneje določi v OPPN na podlagi koncepta in pogojev, določenih v tem OPN.

(2) Programske in oblikovne usmeritve za ureditev gospodarske cone so:

– dovoljena je gradnja prosto stoječih objektov različnih dimenzij za vse dejavnosti, ki sodijo v cono, vključno z njihovimi pomožnimi objekti;

– stanovanjska gradnja ni dovoljena;

– velikost in oblika objektov izhaja iz njihove funkcije; pri objektih velikih dimenzij se priporoča izvedba z lahkimi konstrukcijami, strehe naj bodo praviloma ravne oziroma poševne z majhnim naklonom; v OPPN se določijo enotni pogoji glede oblikovanja volumnov, uporabe barv, materialov ipd.;

– zaradi vidne izpostavljenosti je potrebno posebno pozornost posvetiti oblikovanju objektov na območju GC–Sever;

– poudarjeno oblikovno usklajenost pri velikosti in členitvi volumnov ter izboru barv in materialov je potrebno zagotoviti pri oblikovanju objektov vzdolž AC.

(3) Usmeritve za krajinsko oblikovanje so:

– posledice posega v kulturno krajino se omilijo z oblikovanjem prehoda nasipov in vkopov na obrobju območja v raščen teren ter z zasaditvijo z avtohtono gozdno vegetacijo;

– pri preoblikovanju reliefa se v največji možni meri upošteva konfiguracija obstoječega terena;

– gozdni rob se kot bariera med različnimi vrstami rabe ohranja na obrobnih površinah GC z ohranitvijo kakovostnega drevja in dosaditvijo; gozd se izseka v najmanjšem potrebnem obsegu, kjer je možno se ohranijo manjše skupine in posamezna drevesa;

– usklajeno z ureditvami ob AC se oblikuje in zasadi celoten obojestranski pas GC ob avtocesti;

– vkopne brežine AC se preoblikujejo oziroma izravnajo z upoštevanjem nivelet platojev GC;

– znotraj območja GC se uredijo manjše zelene površine z zasaditvijo dreves in grmičevja tako med posameznimi skupinami objektov kakor tudi na samih gradbenih parcelah;

– enotno se oblikuje prostor ob napajalnih cestah;

– preoblikovanje terena za ureditev platojev za gradnjo objektov GC se izvede z ozelenjenimi brežinami brez opornih zidov.

(4) Upoštevajo se naslednji tehnološki in gradbeno – tehnični pogoji ter omejitve:

– nivelete novih gradbenih parcel se določijo z upoštevanjem nivelet AC in spremljajočih ureditev, tehničnih pogojev izvedbe napajalnih cesta in priključkov na RC, tehničnih pogojev za izvedbo industrijskega tira in omrežij gospodarske infrastrukture;

– preoblikovanje reliefa na stičnem območju GC z AC se izvede, z upoštevanjem pogojev investitorja AC;

– z upoštevanjem pogojev investitorja/upravljavca avtoceste se določi najprimernejši potek trase napajalne ceste GC pod viaduktom Dole.

152. člen

(nadomestni prehod divjadi in odlagališče trajnih viškov izkopanega materiala)

(1) Z ureditvijo GC bo onemogočeno (v DLN za AC načrtovano) prehajanje divjadi pod AC na območju viadukta Dole, zato je v sklopu ureditev GC potrebna izvedba nadomestnega prehoda. Upošteva se izvedba pokritega vkopa – zelenega prehoda za divjad zahodno od viadukta Dole. Pokriti vkop bo zgrajen kot sestavina ureditev AC (v okviru toleranc DLN za AC).

(2) Kontaktno območje pokritega vkopa na južni strani AC se niveletno uskladi s koto raščenega terena.

(3) Na severozahodnem delu GC–Sever je načrtovano odlagališče trajnih viškov izkopanega materiala, ki sega do severnega obrobja pokritega vkopa. Na širšem območju pokritega vkopa se odlagališče niveletno in reliefno oblikuje v zaledno površino zelenega prehoda za divjad. Območje odlagališča se uredi kot zelena površina z zasaditvijo avtohtone gozdne vegetacije, uredi se protihrupna in proti svetlobna zaščita in druge ureditve skladno z naravovarstvenimi smernicami za celovito ureditev območja prehoda divjadi.

(4) Stični rob odlagališča in območja GC–Sever se preoblikuje v brežino, ki se spušča do kote platoja GC.

153. člen

(javna gospodarska in okoljska infrastruktura)

(1) Območje GC se priključi na javno gospodarsko infrastrukturo, pri tem se upoštevajo tudi ureditve, določene z OPPN za IC:

– za oskrbo z električno energijo se postavijo ustrezno dimenzionirane transformatorske postaje, ki se napajajo iz 20 kV kablovoda (povezava med RTP Trebnje in RTP Bršlin);

– na celotnem območju GC se izvede javna razsvetljava;

– območje se oskrbuje s plinom iz lokalne plinske postaje; po izgradnji načrtovanega plinovoda prek območja Občine Mirna Peč se plinovodno omrežje cone priključi na zemeljski plin;

– za ogrevanje in oskrbo s toplo vodo se priporoča izvedba daljinskega ogrevanja iz ene ali več skupnih kotlovnic; kot energent se priporoča plin, biomasa oziroma ostali viri energije, ki ne obremenjujejo okolja s škodljivimi emisijami;

– vodovodno omrežje se priključuje na obstoječi primarni vodovod. Trasa regionalnega javnega vodovoda, ki prečka južni del GC, se izvede v območju predvidenem za javno infrastrukturo GC;

– oskrba s tehnološko vodo je omejena na zmogljivost obstoječega vodovodnega sistema za oskrbo s pitno vodo, iz katerega je zagotovljena tudi požarna voda; v primeru večjih potreb požarne vode se uredi skupni zbiralnik in ločeno hidrantno omrežje;

– v GC se prednostno usmerjajo dejavnosti, ki niso veliki porabniki tehnološke vode; v primeru izkazane potrebe po večjih količinah tehnološke vode mora posamezni investitor zagotavljati lastni vir ali zagotoviti rekonstrukcijo obstoječega sistema;

– na celotnem območju GC se uredi odvajanje odpadnih voda v ločenem sistemu. Pri tehnoloških procesih z odpadno tehnološko vodo se uredi predčiščenje skladno z veljavnimi predpisi;

– fekalna kanalizacija se priključuje na obstoječo (povečano) centralno čistilno Mirna Peč;

– padavinske vode se odvajajo s sistemom ponikanja za vsak objekt posebej oziroma v skupni ponikovalnici; odvod padavinskih vod s parkirišč in utrjenih površin v okviru posameznih parcel se izvede prek ustrezno dimenzioniranih lovilcev olja in usedalnikov, meteorna kanalizacija cestnega omrežja, se vodi v ponikovalnice;

– območje se naveže na obstoječe TK omrežje, znotraj območja se izvede v kabelski kanalizaciji; območje se opremi z elektronsko komunikacijsko opremo in omrežji.

(2) Komunalni odpadki se zbirajo v zabojnikih znotraj območja in odvažajo v Center za ravnanje z odpadki Dolenjske v Leskovcu. Posebni in nevarni odpadki se odvažajo in skladiščijo skladno s predpisi.

(3) Traso javnega vodovoda, ki prečka južni del GC, je možno ob predhodni preučitvi izvesti tako, da zasede čim manj vitalnih površin GC. Rešitev prestavitve trase tega vodovoda mora biti s sklepom potrjena s strani Občinskega sveta Občine Mirna Peč.

154. člen

(varstvo okolja)

(1) Investitorji so dolžni upoštevati predpise o varstvu okolja, izvajati ukrepe za zmanjševanje morebitnih emisij na samem izvoru le-teh ter po potrebi izvajati monitoring;

– območje sodi v IV. stopnjo varstva pred hrupom. Pri projektiranju in izvedbi objektov ter njihovem obratovanju se upoštevajo veljavni predpisi o mejnih vrednostih kazalcev hrupa v okolju;

– emisije v ozračje, ne smejo presegati mejnih količin vsebnosti snovi, določenih s predpisi; investitorji v območju GC so dolžni takoj odpraviti ugotovljene prekoračene emisije ter tekoče opravljati meritve emisij v okolje, o rezultatih pa obveščati lokalno skupnost;

– na meteorno kanalizacijo je dovoljeno priključiti le tiste meteorne vode, ki ne presegajo dopustnih parametrov za izpust neposredno v vode v skladu z veljavnimi predpisi; za vse ostale meteorne vode je potrebno pred izpustom v ponikovalnico urediti ustrezno predčiščenje.

(2) Vpliv prometa na bivalno okolje Mirne Peči se omili z določitvijo prometnega režima tako, da se vsa težja vozila iz GC usmerjajo napajalne ceste in prek njih na RC oziroma AC.

(3) Sanira in vzdržuje se nov gozdni rob in skupine drevja, ki se ohranijo znotraj območja GC zagotovljeni morajo biti dostopi do vseh okoliških gozdov.

Z dosaditvijo in vzdrževanjem gozda se omilijo vplivi gradnje in obratovanja GC na bivalno (in tudi na vidno okolje) stanovanjskih območji Gornje Mirne Peči.

(4) Za nadomestitev prehoda za divjadi pod viaduktom Dole, določenega v DLN za AC, se na območju GC uredi pokriti vkop (glej 13. člen tega odloka).

155. člen

(varstvo pred naravnimi in drugimi nesrečami)

(1) Požarno varstvo vseh objektov in lokacij na območju GC mora biti urejeno v skladu z veljavnimi požarno-varstvenimi predpisi. Cestno omrežje mora omogočati dostop do vseh objektov, isto velja za ureditve znotraj vseh parcel. Zagotovitvi se zadostna vodooskrba hidrantnega omrežja. Upoštevajo se vsa relevantna določila pozitivne zakonodaje s področja varstva pred požarom.

(2) Pri načrtovanju gradnje novih objektov je potrebno upoštevati veljavne predpise o dimenzioniranju in izvedbi gradbenih objektov v potresnih območjih za območje seizmične intenzitete VII. stopnje lestvice Mercalli-Cancan-Seiberg. Upo-

ševajo se vsa relevantna določila pozitivne zakonodaje s področja varstva pred naravnimi in drugimi nesrečami.

156. člen

(način in postopnost urejanja in gradnje)

(1) Gradnja infrastrukture, objektov in zunanjih ureditev bo določena z OPPN, ki bo izdelan na podlagi določil in pogojev tega OPN. Skladno z dejanskimi potrebami in pogoji urejanja območja je možna je izdelava večjega števila OPPN.

(2) Pripravljalna oziroma zemeljska dela se lahko izvedejo pred sprejetjem OPPN na podlagi prostorskih izvedbenih pogojev (PIP) tega OPN.

157. člen

(pripravljalna in zemeljska dela)

(1) Splošno

Pripravljalna oziroma zemeljska dela zajemajo ureditev zemeljskih platojev za načrtovano gradnjo v GC (preoblikovanje reliefa, odlaganje trajnih viškov materiala, gradbiščne komunikacije) ter s tem povezana dela na kontaktnem območju z AC. Platoji in njihove nivelete se oblikujejo skladno z zasnovo prometnega omrežja, na kontaktnem območju viadukta Dole in ureditve reliefa na obeh straneh AC se oblikujejo z upoštevanjem poteka in nivelete AC.

(2) Priprava platojev

Glede na konfiguracijo terena je predvidena izvedba šestih platojev v EUP GC–Jug in štirih platojev v EUP GC–Sever.

EUP GC–Jug: na skrajnem južnem delu se oblikuje plato površne cca 6,1 ha s koto cca 310.00 m.n.v. V osrednjem območju se oblikujeta platoja površine cca 6.1 ha oziroma cca 1.1 ha na koti cca 307.00 m.n.v. Na severnem delu osrednjega območja se oblikuje plato površine cca 4.3 ha s koto cca 306.00 m.n.v. Na skrajnem severnem delu prostorske enote sta predvidena dva platoja, in sicer zahodni s površino cca 3.8 ha na koti cca 306.00 m.n.v. ter vzhodni s površino cca 1.8 ha na koti cca 306.00 m.n.v.

EUP GC–Sever: na južnem delu se oblikuje plato površine cca 3.1 ha na koti cca 310.00m.n.v. Na severnem delu prostorske enote sta predvidena dva platoja: zahodni površine cca 31.7 ha na koti cca. 314.00 m in vzhodni površine cca 1.8 ha na koti cca. 314.00 m.n.v. Na skrajni vzhodni strani je predviden še en manjši plato površine 1.7 ha na koti cca 305.00 m.n.v.

Odstopanja od višinskih kot so možna v skladu z niveletami napajalnih in internih cest v GC.

Izkopane materiale se uporabi kot gradbeni material za ureditev platojev in njihovih brežin (izravnavo in zasutje vrtač) ter za oblikovanje nasipa v območju prehoda za živali nad AC, višek zemeljskih mas pa se deponira na odlagališču trajnih viškov izkopanega materiala znotraj območja GC.

(3) Odvodnjavanje meteornih voda

Meteorne vode se z gradbiščnih platojev začasno odvodnjavajo preko naklonov v jarke, izvedenih na najnižjih točkah platojev ter preko teh jarkov vodijo v ponikalne površine. Ob končni ureditvi GC bo sistem odvodnjavanja v kanalizirani obliki.

Odvodnjavanje meteornih voda na stalni deponiji viška izkopanega materiala na mestu prehoda za divjad se uredi preko jarkov na vznožju vsake posamezne kampade in se preko centralnega jarka odvedejo v ponikalno polje.

(4) Gradbiščne komunikacije

Za prevoz materiala z gradbišča in na gradbišče se uporabljajo javne ceste in poti v soglasju in pod pogoji njihovega upravljavca. V primeru ukinitve javne poti občina zagotavlja nadomestno možnost dostopa.

(5) Gradbiščni objekti

Dovoljena je postavitev začasnih gradbiščnih objektov, ki so potrebni za izvedbo navedenih pripravljalnih del.

A4 *Naselja nad dolino Igmance*

158. člen

(Poljane)

(1) Stari del Poljan: EUP PO1-V

Poljane so gručasto naselje z mešano morfološko strukturo domačij: gručasto in obcestno, tako da lahko pri razporeditvi objektov v okviru domačij zasledimo različne vrste organizacije: nizanje objektov vzporedno s cesto, linearno pravokotno na cesto, gručasto in okrog notranjega dvorišča. Pri gradnji novih objektov je potrebno upoštevati prevladujoči tip v okviru posamezne domačije. Tip naselja: AB – ruralno naselje.

(2) Novi del Poljan: EUP PO2-V

V novem delu Poljan je zaradi bližine nove regionalne ceste in izkazanega interesa po gradnji pretežno stanovanjskih hiš s pomožnimi objekti možno krepiti urbano-stanovanjski značaj tega naselja. Objekte je potrebno organizirati tako, da so stanovanjske hiše s svojimi glavnimi, reprezentančnimi fasadami in s slemeni vzporedno s plastnicami nanizane ob cesti, pomožni ali gospodarski objekti pa v ozadju. Okrog naselja je potrebno zasaditi visokodebelno sadno drevje.

159. člen

(Čemše)

Velja za EUP ČEM-V. Čemše so obcestna vas z različnimi tipi organizacije objektov v okviru domačij: razporeditev objektov vzporedno s cesto, okrog notranjega dvorišča in gručasto. Pri gradnji novih objektov se je zato potrebno ravnati v skladu s prevladujočim tipom v okviru posamezne domačije. Ohranjati in obnavljati je potrebno robove visokodebelnega sadnega drevja okrog vasi. Tip naselja: AB – ruralno naselje.

160. člen

(Šentjurij na Dolenjskem)

Velja za EUP ŠE-V. Šentjurij je velika gručasta vas z razvejanimi komunikacijami. Pri organizaciji objektov v okviru domačij prevladuje razporeditev objektov okrog notranjega dvorišča, pri ožjih in daljših parcelah pa so nanizani linearno v eni ali dveh vrstah pravokotno na cesto, kar je potrebno pri gradnji objektov in urejanju parcel upoštevati. Naselje ima zaokroženo strukturo, zato se lokacije za nove objekte zagotavljajo največ kot nadomestne gradnje.

Objekti na njivski površinah južno od naselja, kjer je predvidena sanacija, naj dobijo namembnost, ki ne zahteva komunalne infrastrukture in je v povezavi s kmetijstvom (kozolec, senik ...). Zunanja ureditev mora biti sonaravna – brez tlakovanja, zidanih opornih zidov, žičnih ali kovinskih ograj itd.

Tip naselja: B – prevladujoče ruralno naselje.

161. člen

(Dolenja vas)

(1) Dolenja vas: EUP DV1-V

Dolenja vas je obcestno naselje, pri katerem je na večjih parcelah zaslediti organizacijo objektov okrog notranjega dvorišča (v nekaterih primerih gre tudi za gručo), pri manjših pa vzporedno s cesto ali pravokotno na njo (ožje in daljše parcele). To je pri novogradnjah potrebno spoštovati. Dolenja vas ima možnost širitve vzdolž stranske ceste proti novi regionalni cesti, kjer je možno oblikovati nekaj novih domačij. Tip naselja: B – prevladujoče ruralno naselje.

(2) Dolenja vas – zaselek: EUP DV2-V

Novi del Dolenje vasi obsega zaselek, ki ga je potrebno strniti in zaokrožiti ter dvigniti kvaliteto arhitekture objektov in zunanje ureditve. V njem je možno oblikovati več novih domačij, ali stanovanjskih hiš s pomožnimi objekti. Pri pozidavi je potrebno stanovanjske objekte umestiti ob osrednjo cesto zaselka, proti kateri naj bodo orientirane njihove reprezentančne fasade.

162. člen

(Hrastje)

Velja za EUP HR-V. Hrastje so obcestno naselje, kjer so objekti v okviru domačij organizirani v eni ali dveh vrstah vzporedno ali pravokotno na cesto – odvisno od širine parcele. Novi objekti morajo upoštevati prevladujoči tip v okviru posamezne domačije. Širitev naselja vzdolž osrednje vaške poti je neprimerna zaradi morebitne razvlečenosti pozidave. Potrebno ohraniti nepozidano cezuro med Hrastjem in Dolenjo vasjo. Obnovijo se visokodebelni sadovnjaki okrog vasi. Tip naselja: B – prevladujoče ruralno naselje.

163. člen

(Hmeljčič)

Velja za EUP HM-V. Hmeljčič je obcestno naselje, kjer prevladuje organizacija objektov okrog notranjega dvorišča. Novogradnje morajo to upoštevati. Zaradi zaokroženosti naselja se največ lokacij za novogradnje zagotovi kot nadomestne gradnje. Tip naselja: A – ruralno naselje.

164. člen

(Globočdol)

Velja za EUP GLB-V. Globočdol je manjša gručasta vas z gručasto ali vzporedno s cesto razporejenimi objekti v okviru domačij, kar je potrebno pri novogradnjah upoštevati. Tip naselja: A – ruralno naselje.

165. člen

(Selo pri Zagorici in Zagorica)

Velja za EUP ZA1-V in EUP ZA2-V. Gre za dve naselji – starejše in novejše. Starejša vas ima objekte zgoščeno nanizane ob eni strani vaške ceste s pretežno dvovrstno in pravokotno na cesto razporeditvijo, kar je potrebno ohranjati. Druga stran ceste je prazna, zato je tam možno oblikovati nekaj novih domačij.

Novejši del ima pozidavo razpotegnjeno vzdolž vaške ceste, zato je tam veliko prostora za zapolnitve in zaokrožitve.

V obeh naseljih morajo biti stanovanjske hiše nanizane ob vaški cesti, na katero morajo biti orientirane tudi njihove glavne fasade. Pomožni oziroma kmečki gospodarski objekti naj bodo v ozadju parcel.

Tip naselij: B – prevladujoče ruralno naselje.

166. člen

(Veliki Kal in Orkljevec)

Velja za EUP VK-V. Veliki Kal z Orkljevcem je velika obcestna vas z dvovrstno in pravokotno, ali vzporedno na cesto razporejenimi objekti v okviru domačij, kar je potrebno pri gradnji v okviru posamezne domačije upoštevati. V vasi je še veliko prostora za zapolnitve; tudi za nekaj novih domačij. Tip naselja Veliki Kal in Orkljevec: B – prevladujoče ruralno naselje.

167. člen

(Mali Kal)

Velja za EUP MK-V. Mali Kal je manjša obcestna vas, pri kateri se ob strnjenem delu vasi na manjši oddaljenosti pojavljajo dislocirana domačija ter skupina stanovanjskih novogradenj. Pri domačijah starejšega dela prevladuje organizacija objektov okrog notranjega dvorišča, kar je potrebno ohranjati. Med strnjenim delom naselja in preostalo pozidavo je precej prostora za zapolnitve. Tip naselja: AB – ruralno naselje.

168. člen

(Dobje)

Velja za EUP DO-V. Dobje je majhna gručasta vas s slabše čitljivo organizacijo objektov znotraj domačij, saj jih precej propada. Na začetku vasi dominira domačija z dobro ohranjeno gručasto razporeditvijo objektov; sredi dvorišča obkroženega z objekti raste celo drevo kot os, okrog katere se »vrtijo« objekti – organizacijo objektov in zunanjih površin je pri tej domačiji potrebno ohranjati. Tip naselja: AB – ruralno naselje.

A5 *Naselja v Mirnopeški dolini*

169. člen

(Vrhpeč)

(1) Vrhpeč – osrednje naselje z zaselkom na desnem bregu Temenice: EUP VRP1-V in VRP2-V

Vrhpeč sestoji iz dveh delov – starejše obcestne vasi s prevladujočo dvovrstno in vzporedno s cesto zasnovo objektov v okviru domačij in novejšega zaselka z objekti organiziranimi okrog notranjega dvorišča; pri gradbenih posegih je to potrebno upoštevati in ohranjati. Z zasaditvijo sadnega drevja se ureja rob obeh naselij in ohranja kakovostne krajinska podoba. Pri obnovi obeh mlinov ob Temenici se upoštevajo izhodišča kulturo-varstvene ustanove. Tip naselja: AB – ruralno naselje.

(2) Vrhpeč – zaselek ob cesti Trebnje-Mirna Peč: EUP VRP3-V

Razloženi zaselek je potrebno strniti in zaokrožiti. Pri razporeditvi objektov znotraj domačij se upošteva dvovrstna, vzporedna s cesto organizacija objektov.

(3) Gradišče – zaselek pod vrhom Sv. Ana: EUP GRA-SA

Na območju pod cerkvijo Sv. Ana so možne novogradnje samo v okviru obstoječih domačij (pri slednjih je možna tudi širitev stavbnega zemljišča v kolikor bi šlo za gradnjo kmetijskih ali s kmetijstvom povezanih gospodarskih objektov) in kot zidanice v vinogradih.

170. člen

(Jelše)

Velja za EUP JE-V. Kot izhodišče pri projektiranju je potrebno upoštevati, da so Jelše obcestna vas z domačijami, ki imajo objekte organizirane okrog notranjega dvorišča. Tip naselja: AB – ruralno naselje.

171. člen

(Biška vas)

Velja za EUP BV1-V in BV2-V. Biška vas je večje naselje, ki ima starejše gručasto jedro in je raslo tudi vzdolž ceste Trebnje-Mirna Peč. Kasneje so se oblikovali še novejši zaselki in se pripojili vasi. Prevladujoča organizacijska zasnova objektov starejših domačij je značilna za te kraje – gre za razporeditev objektov okrog notranjega dvorišča. Gručasti del vasi se revitalizira in ohranja. Upošteva se značilna organizacija objektov znotraj domačij. Tip naselja: B – prevladujoče ruralno naselje.

172. člen

(Češence)

Velja za EUP ČE-V. Češence so v bližnji preteklosti poleg manjšega vaškega jedra s pretežno obcestno zasnovo pridobile nekaj stanovanjskih novogradenj, pripojil pa se se tudi nekaj manjših samotnih domačij oz objektov. Vas ima precej prostora za zapolnitve. Struktura objektov v okviru domačij je raznolika (objekti v vrsti s slemeni pravokotno na cesto, objekti v dveh vrstah s slemeni vzporednimi s cesto, gručasta …). Tip naselja: BC – ruralno urbano naselje.

173. člen

(Rogovila)

Velja za EUP RO1-V, EUP RO2-V in RO3-KA. Rogovila sestoji iz treh zaselkov, od katerih je eden samostanski kompleks, drugi sestoji pretežno iz stanovanjskih novogradenj, tretji, bolj v ozadju pa ima dve starejši domačiji in novo stanovanjsko hišo z velikim vrtom. Novogradnje zunaj samostanskega kompleksa naj upoštevajo, da morajo biti stanovanjski objekti postavljeni ob cesto in vzporedno z njo, kmečke gospodarske

in druge pomožne stavbe pa v ozadju. Tip naselja: BC – ruralno urbano naselje.

174. člen

(Šranga)

Velja za EUP ŠR-V. Šranga je naselje, kjer prevladujejo stanovanjske novogradnje razpotegnjene ob regionalni cesti proti Novemu mestu. Prostora za zapolnitve je dovolj. Pri novogradnjah naj bodo stanovanjske hiše postavljene ob poti (ta je lahko načrtovana tudi na novo), gospodarski in pomožni objekti pa v ozadju parcel. Tip naselja: BC – ruralno urbano naselje.

175. člen

(Mali Vrh)

Velja za EUP MV-V. Mali Vrh je majhna obcestna vas sredi najkvalitetnejših kmetijskih zemljišč Mirnopeške doline. Kmečka gospodarstva so večinoma dobro vzdrževana, ohranjena je silhueta vasi zaokrožene s podružnično cerkvijo sv. Matevža na robu naselja. Pri posameznih domačijah prevladuje organizacija objektov okrog notranjega dvorišča. Strnjena zasnova obcestne vasi, silhueta in značilna organizacija objektov v okviru domačij se ohranjajo. Obnovi se rob visokodebelnega drevja okrog vasi. Tip naselja: A – ruralno naselje.

176. člen

(Malenska vas)

Velja za EUP MV-V. Malenska vas je gručasta vas z raznoliko postavitvijo objektov v okviru domačij: dvovrstno s cesto vzporedno ali na cesto pravokotno in razporeditvijo okrog notranjega dvorišča; pri projektiranju se to upošteva. V vasi je še dovolj prostora za zapolnitve. Tip naselja: BA – prevladujoče ruralno naselje.

177. člen

(Jablan)

Velja za EUP JA-V. Jablan je velika gručasta vas, kjer je zaradi ozkih parcel razporeditev objektov na domačijah največkrat v eni ali dveh vrstah pravokotno na cesto. Zaradi razvejanih komunikacij je na obrobjih naselja še precej prostora za novogradnje. Pri gradnji je potrebno upoštevati značilno organizacijo objektov v okviru domačij in varovati strnjeno, gručasto zasnovo vasi. Tip naselja: B – prevladujoče ruralno naselje.

A6 *Naselja na obrobju Mirnopeške doline*

178. člen

(Goriška vas)

Velja za EUP GV-V. Goriška vas je obcestno naselje, v okviru posameznih domačij pa prevladuje razporeditev objektov okrog notranjega dvorišča; oboje je potrebno upoštevati in ohranjati. Tip naselja: BA – prevladujoče ruralno naselje.

179. člen

(Vrhovo)

(1) Gorenje Vrhovo: EUP GVR-V

Gorenje Vrhovo je mala gručasta vas z gručasto razporeditvijo objektov v okviru domačij, kar se ohranja. Tip naselja: AB – ruralno naselje.

(2) Dolenje Vrhovo: EUP DVR-V

Dolenje Vrhovo je obcestna vas z raznoliko organizacijo objektov na domačijah: dvovrstno vzporedno s cesto ali pravokotno na njo in okrog notranjega dvorišča. Vse se pri projektiranju upošteva. Prostora za širitev in zapolnitev naselja je dovolj. Tip naselja: BA – prevladujoče ruralno naselje.

180. člen

(Dolenji Podboršt)

Velja za EUP DP-V. Dolenji Podboršt je obcestna vas z raznoliko organizacijo objektov v okviru domačij, vendar je zaslediti prevladujočo organizacijo okrog notranjega dvorišča. Vse se pri projektiranju upošteva. Je nekaj prostora za zapolnitve. Tip naselja: BA – prevladujoče ruralno naselje.

181. člen

(Gorenji Podboršt in Golobinjek)

Velja za EUP: GP1-V, GP2-V, GP3-V in GO-V. Naselji Gorenji Podboršt in Golobinjek predstavljata območje razpršene gradnje vzdolž glavne dostopne ceste proti vinogradniškemu območju Golobinjeka. V obeh se posamezne starejše domačije, ki se tudi same ne združujejo v kompaktnejši vzorec, mešajo s stanovanjskimi novogradnjami in zidanicami. Naselji sta se že zlili v redko pozidano celoto, kjer je prostora za zapolnitve dovolj. Naselji se ne smeta širiti vzdolž poti navzven. Pri novogradnjah je potrebno stanovanjske objekte umeščati ob osrednje poti, kmečke gospodarske in druge pomožne objekte pa v ozadje domačij. Tip naselja: BA – prevladujoče ruralno naselje.

A7 *Naselja v Globodolski dolini in Jordankal*

182. člen

(Gorenji Globodol)

Velja za EUP GGL-V. Gorenji Globodol je vrstna obcestna vas, z objekti, ki imajo slemena pravokotno na osrednjo vaško pot in so v okviru domačij razporejeni v eni ali dveh vrstah na ozkih in dolgih parcelah. Pri gradnji je potrebno upoštevati strnjeno zasnovo vasi in način umeščanja objektov v okviru domačij. Uredi se osrednji vaški prostor. Tip naselja: B – prevladujoče ruralno naselje.

183. člen

(Srednji Globodol)

Velja za EUP SGL-V. Srednji Globodol je obcestna vas, pri kateri prevladuje razporeditve objektov okrog notranjega dvorišča; vse je potrebno ohranjati in upoštevati pri gradnji. Tip naselja: A – ruralno naselje.

184. člen

(Dolenji Globodol)

Velja za EUP: DGL-V in DGL-SA. Dolenji Globodol sestoji iz vasi, zaselka ob cerkvi in samotne domačije. Osrednji del je obcestna vas z raznoliko postavitvijo objektov v okviru domačij: dvovrstno s cesto vzporedno ali na cesto pravokotno in razporeditvijo okrog notranjega dvorišča; vse je potrebno ohranjati in upoštevati pri gradnji. V vasi je še dovolj prostora za zapolnitve in širitve. Zaselek pri cerkvi se ne sme širiti vzdolž poti navzven, v ozadju parcel pa je možno graditi kmečke gospodarske objekte in druge pomožne objekte, stanovanjski objekti pa naj bodo ob osrednji poti zaselka. Osamela kmetija se lahko širi le zaradi gradnje novih kmečkih gospodarskih objektov. Tip naselja: BA – prevladujoče ruralno naselje.

185. člen

(Jordankal)

Velja za EUP JO-V. Jordankal je gručasta vas, pri kateri se pojavljata dvovrstna in vzporedno s cesto razporeditev objektov znotraj domačij in organizacija objektov okrog notranjega dvorišča. Vse se ohranja in upošteva pri projektiranju. Tip naselja: BA – prevladujoče ruralno naselje.

B **PIP za posamezne tipe izrabe prostora**

B1 *PIP za območja s prevladujočimi centralnimi dejavnostmi in velikimi objekti (CE)*

186. člen

(splošno)

PIP »CE« veljajo za naslednje PEUP:
(1) v sklopu EUP MP – Mirna Peč:
– PEUP MP-CE-1 – Cerkev in staro župnišče,
– PEUP MP-CE-2 – Občinsko poslopje,
– PEUP MP-CE-3 – Stara kmetija v jedru MP,
– PEUP MP-CE-4 – Območje stare šole,
– PEUP MP-CE-5 – Trgovski center pri občini,
– PEUP MP-CE-6 – Trgovski center pri cerkvi;
(2) v sklopu EUP GMP – Gornja Mirna Peč:
– PEUP GMP-CE-1 – Območje železniške postaje,
– PEUP GMP-CE-2 – Območje nove osnovne šole – prvi del.

187. člen

(vrste dopustnih dejavnosti)

V obravnavanih območjih so dovoljene centralne mestne funkcije, podrobneje opredeljene na osnovi Uredbe o standardni klasifikaciji dejavnosti (Uradni list RS, št. 69/07 in 17/08) (v nadaljevanju: SKD). V skladu z SKD so poleg stanovanja dovoljene dejavnosti sledeče:
(1) v PEUP MP-CE-1 – Cerkev in staro župnišče:
– P. Izobraževanje,
– Q. Zdravstvo in socialno varstvo,
– R. Kulturne, razvedrilne in rekreacijske dejavnosti,
– S. Druge dejavnosti;
(2) v PEUP MP- CE-2 – Občinsko poslopje, MP-CE-4 – Območje stare šole, MP-CE-5 – Trgovski center pri občini, MP-CE-6 – Trgovski center pri cerkvi:
– G. Trgovina; vzdrževanje in popravila motornih vozil: 47. Trgovina na drobno, razen z motornimi vozili,
– I. Gostinstvo: 56. Dejavnost strežbe jedi in pijač,
– J. Informacijske in komunikacijske dejavnosti,
– K. Finančne in zavarovalniške dejavnosti,
– L. Poslovanje z nepremičninami,
– M. Strokovne, znanstvene in tehnične dejavnosti,
– N. Druge raznovrstne poslovne dejavnosti,
– O. Dejavnost javne uprave in obrambe; dejavnost obvezne socialne varnosti,
– P. Izobraževanje,
– Q. Zdravstvo in socialno varstvo,
– R. Kulturne, razvedrilne in rekreacijske dejavnosti,
– S. Druge dejavnosti;
– T. Dejavnost gospodinjstev z zaposlenim hišnim osebjem.
(3) v PEUP MP- CE-3 – Stara kmetija v jedru MP in PEUP MP-CE4 – Območje stare šole:
– I. Gostinstvo: 56. Dejavnost strežbe jedi in pijač,
– M. Strokovne, znanstvene in tehnične dejavnosti,
– P. Izobraževanje,
– R. Kulturne, razvedrilne in rekreacijske dejavnosti,
– S. Druge dejavnosti;
– Q. Zdravstvo in socialno varstvo;
(4) v PEUP GMP-CE-1 – Območje železniške postaje:
– H. Promet in skladiščenje: 49 Kopenski promet; cevovodni transport, 52 Skladiščenje in spremljajoče prometne dejavnosti,
– I. Gostinstvo: 56. Dejavnost strežbe jedi in pijač;
(5) v PEUP GMP-CE-2 – Območje osnovne šole:
– I. Gostinstvo: 56. Dejavnost strežbe jedi in pijač,
– J. Informacijske in komunikacijske dejavnosti,
– M. Strokovne, znanstvene in tehnične dejavnosti,
– P. Izobraževanje,
– Q. Zdravstvo in socialno varstvo,
– R. Kulturne, razvedrilne in rekreacijske dejavnosti.

188. člen

(vrste del in gradenj)

Dovoljena/e so:
– novogradnje,
– prenove in rekonstrukcije (vključno z nadzidavami in prizidki),
– vzdrževalna dela (redna, investicijska in vzdrževalna dela v javno korist),
– spremembe namembnosti objektov,
– odstranitev objektov,
– dela v zvezi z urejanjem javnih in drugih zunanjih površin (uredijo se lahko drevoredi in zelenice oziroma zasadi okrasno drevje, grmovnice, cvetlice in druge rastline, vključno z odkopavanjem in nasipavanjem zemljišč do višine oziroma globine 1,5 m, postavi cvetlična ali druga podobna korita, klopi, koši za odpadke, drogovi za zastave, stojnice, prodajne prikolice, božična oziroma novoletna drevesa, mlaji, reklamni oziroma obvestilni ter božični oziroma novoletni izveski in okraski nad cesto, montažno oziroma prenosno stranišče potrebno za prireditev in druga podobna premična oprema, postavijo usmerjevalne table in znaki za označevanje naravnih vrednot, zavarovanih območij, kulturnih spomenikov, turističnih znamenitosti, ulic, trgov, sprehajalnih in učnih gozdarskih poti, kolesarskih stez, trim stez in planinskih poti in drugih javnih površin ter objektov v javni rabi),
– dela, s katerimi se v skladu s predpisi, ki urejajo geodetsko dejavnost, postavijo geodetska izmeritvena znamenja za označitev točk geodetskih mrež, geodetske oznake na geodetskih izmeritvenih znamenjih in oprema za državno omrežje permanentnih postaj svetovnega satelitskega navigacijskega sistema.

189. člen

(vrste dopustnih objektov glede na namen)

(1) Dovoljena je gradnja vseh vrst zahtevnih objektov skladnih z dovoljenimi programi v EUP oziroma PEUP. Dovoljena je izvedba nezahtevnih objektov v skladu z Uredbo o vrstah objektov glede na zahtevnost (Uradni list RS, št. 37/08) (v nadaljevanju: »uredba o vrstah objektov«) razen objektov za lastne potrebe, pomožnih kmetijsko-gozdarskih objektov, prijavnic in objektov za telekomunikacijsko opremo tlorisne površine do 30 m^2.
(2) V skladu z uredbo o vrstah objektov je dovoljena izvedba naslednjih enostavnih objektov:
– pomožni infrastrukturni objekti:
– pomožni cestni objekti (objekt za odvodnjavanje ceste, cestni snegolov, objekt javne razsvetljave, cestni silos, varovalne in protihrupne ograje do višine 2,2 m);
– pomožni železniški objekti (objekt za odvodnjavanje železniških tirov, palisade, lovilne mreže in prosto viseče mreže, objekt za usmerjanje električne razsvetljave, zavetiščna utica ali tipski zabojnik, zavetišče na železniških postajališčih) – velja za PEUP GMP-CE-1 – Območje železniške postaje;
– pomožni energetski objekti (nizkonapetostno distribucijsko elektroenergetsko omrežje, ločilno oziroma krmilno mesto na elektroenergetskih omrežjih, signalno-zaščitni vod v elektroenergetskih omrežjih, relejna hišica, priključni plinovod za male kurilne naprave v enostanovanjskih stavbah, priključek na distribucijsko plinovodno omrežje, etažni plinski priključek za etažno ogrevanje, tipski zabojnik za skladiščenje jeklenk za utekočinjeni naftni plin);
– telekomunikacijske antene in oddajniki, katerih uporabni signal ne pokriva več kakor 100-metrski pas okoli oddajne točke;
– pomožni komunalni objekti (vodovodni priključek na javno vodovodno omrežje, objekt s hidroforno postajo oziroma prečrpališčem, kanalizacijski priključek na javno kanalizacijsko omrežje; tipska oziroma montažna greznica, mala komunalna čistilna naprava z zmogljivostjo do 50 populacijskih enot, zbiralnica ločenih frakcij (ekološki otok), cestni priključek na javno

občinsko cesto, vodno zajetje, priključek na vročevod oziroma toplovod, vključno z vročevodno in toplovodno toplotno postajo z nazivno močjo do 300 kW);

– pomožni objekti za spremljanje stanja okolja, ki so namenjeni meritvam in spremljanju meteoroloških parametrov in kakovosti zraka ter seizmološkemu opazovanju do površine 5 m² z drogom do višine do 10 m;

– vrtina ali vodnjak, potrebna za raziskave;

– začasni objekti (odprti sezonski gostinski vrt, pokriti prostor z napihljivo konstrukcijo ali v montažnem šotoru, oder z nadstreškom, pokriti prireditveni prostor, cirkus, začasna tribuna za gledalce na prostem, začasni objekti, namenjeni začasnemu skladiščenju nenevarnih snovi);

– vadbeni objekti, namenjeni športu in rekreaciji na prostem (igrišče za šport in rekreacijo na prostem, kolesarska steza, sprehajalna pot, športno strelišče, trimska steza) – velja za PEUP MP-CE-4 – Območje stare šole;

– spominska obeležja, ki so sestavni del fasade stavbe in so manjši od 1 m²;

– urbana oprema (nadkrita čakalnica, javna kolesarnica z nadstreškom, javna telefonska govorilnica, transparent, pritrjen na vsaki strani ceste na obstoječo konstrukcijo, zid oziroma steber, skulptura in druga prostorska inštalacija, večnamenski kiosk oziroma tipski zabojnik, montažna sanitarna enota, vodnjak oziroma okrasni bazen, otroško igrišče, obešanka na drogu javne razsvetljave).

190. člen

(velikost in zmogljivost objektov)

(1) Cerkev, staro župnišče (MP-CE-1) in občinsko poslopje (MP-CE-2) se ohranjajo v svojih obstoječih gabaritih in se ustrezno obnovijo. Obstoječi stanovanjski blok se ohranja v svojih sedanjih gabaritih, možno pa ga je tudi odstraniti in nadomestiti z vsebinsko in oblikovno ustreznejšo stavbo (v ta namen je potrebno pripraviti idejno zasnovo v najmanj dveh variantah in ju dati v presojo strokovni komisiji imenovani s strani župana v kateri mora biti najmanj en arhitekt-urbanist (izbrana varianta mora biti potrjena s sklepom občinskega sveta); novi objekt mora biti zgrajen v višini P+1+M, širina posameznega volumna pa ne sme presegati 12 m. V idejni zasnovi mora biti obravnavana celotna zunanja situacija objekta vključno z odnosom do obstoječe občinske stavbe.

(2) Stavbe starega šolskega kompleksa (MP-CE-4) je možno rekonstruirati oziroma porušiti in novo zgraditi izven sedanjih gabaritov. V primeru rekonstrukcije je potrebno pripraviti najmanj dve idejni rešitvi in ju dati v presojo strokovni komisiji imenovani s strani župana v kateri mora biti najmanj en arhitekt-urbanist. Lahko se izvede tudi natečaj. Izbrana rešitev mora biti potrjena s strani občinskega sveta. V primeru večjih rušitev in novogradenj v okviru območja šole je potrebno pripraviti projekt urejanja celotnega starega šolskega kompleksa na osnovi najmanj dveh variant (in ju dati v presojo strokovni komisiji imenovani s strani župana v kateri mora biti najmanj en arhitekt-urbanist) oziroma natečaja. Izbrano varianto mora potrditi občinski svet.

(3) Stara kmetija v jedru Mirne Peči (MP-CE-3) je zavarovana kulturna dediščina, zato se ohranja in obnovi.

(4) Obstoječe poslopje železniške postaje (GMP-CE-1) se ohranja. Potrebno je pripraviti projekt ureditve celotnega območja železniške postaje s poudarkom na ureditvi zunanjih površin in njihovi smiselni navezavi na ureditev celotne Gornje Mirne Peči. Morebitni prizidki, novogradnje in večje rekonstrukcije v okviru železniške postaje morajo biti višinsko, gabaritno, oblikovno in glede uporabe materialov usklajeni z osrednjo stavbo železniške postaje.

(5) Trgovska centra pri cerkvi (MP-CE-6) in pri občini (MP-CE-5) se urejata po projektih za celovito ureditev vsakega posameznega območja, v okviru katerih je potrebno pripraviti zasnovi urejanja v dveh variantah, ki naj temelji ta na celoviti prometni ureditvi obeh območij. Variantne rešitve obravnava strokovna komisija imenovana s strani župana, v kateri mora biti najmanj en arhitekt-urbanist; izbrano rešitev mora potrditi občinski svet s sklepom. Rešitev je obvezna strokovna podlaga za pripravo nadaljnje projektne dokumentacije. Pri zasnovi novih objektov je potrebno upoštevati stavbni kontekst v katerem se nova zgradba nahaja ter se mu ustrezno prilagoditi – novi veliki objekti ne smejo prevladovati nad obstoječimi stavbnimi prostorskimi dominantami (nad cerkvijo, župniščem, staro vilo – le ta se ohranja in obnovi), pač pa morajo obstoječe tkivo na ustrezen način dopolniti in zaokrožiti.

V okviru trgovskega centra pri cerkvi (MP-CE-6) je potrebno zagotoviti prestavitev lokalne ceste proti Globodolu (oblikuje se novo križišče), večje javno parkirišče (najmanj 50 parkirnih mest) in javni trg pred cerkvijo, primeren za prireditve na prostem.

Najvišja dovoljena višina objektov v obeh PEUP je K+P+1+M; klet mora biti v celoti vkopana. Pomožni objekti, umeščeni v ozadju parcele, ne smejo višinsko nadvladovati osrednjega objekta ob glavni cesti ali trgu. Zunanje skladiščenje ni dovoljeno; vse skladiščne površine morajo biti zagotovljene znotraj zaprtih prostorov (konstrukcija je lahko tudi lahka, npr. lesena).

(6) Za območje nove osnovne šole (GMP-CE-2) je bil izveden natečaj, na njegovi osnovi pa izdelan idejni projekt: Osnovna šola z vrtcem in telovadnico v Mirni Peči- IDP, nova gradnja, št. 2108 (STUDIO UR.A.D. d.o.o., 2008), ki naj služi kot podlaga za gradnjo in urejanje šolskega kompleksa.

Za izvedbo prometnega priključka osnovne šole na javno cestno omrežje se pripravi ustrezni projekt, ki naj služi za pridobitev gradbenega dovoljenja. Rešitev mora biti potrjena s sklepom občinskega sveta Občine Mirna Peč.

191. člen

(oblikovanje zunanje podobe objekta)

(1) Oblikovanje

Cerkev in staro župnišče (MP-CE-1) naj ohranijo bistvene obstoječe oblikovne značilnosti ter se ustrezno obnovijo v skladu s kulturo-varstvenimi smernicami. Občinsko stavbo (MP-CE-2) je možno z detajli, barvami in materiali oblikovno izboljšati. Obstoječi stanovanjski blok (MP-CE-2) je potrebno prenoviti in tako kot občinsko stavbo z ustrezno obravnavo materialov, detajlov in barv oblikovno izboljšati. V primeru izvedbe novega objekta na mestu stanovanjskega bloka, se je potrebno ravnati po določilih iz člena »Velikost in zmogljivost objekta«.

Objekte starega šolskega kompleksa (MP-CE-4) je pri rekonstrukciji ali novogradnji potrebno v oblikovnem smislu izboljšati z upoštevanjem izpostavljene lokacije v naselju. Novo oblikovanje se določi na podlagi izbora variantnih rešitev po postopku predpisanem v členu »Velikost in zmogljivost objekta«.

Območji stare kmetije v jedru Mirne Peči (MP-CE-3) in območje železniške postaje (GMP-CE-1) se uredijo v skladu z določbami iz člena »Velikost in zmogljivost objektov«, ravno tako trgovska centra (MP-CE-5 in MP-CE-6) pri občini in cerkvi. Kompleks nove osnovne šole (GMP-CE-2) se ureja skladno z izbrano natečajno rešitvijo.

Za vse objekte v okviru obravnavanih EUP/PEUP velja, da mora biti hierarhija med glavnim in pomožnimi objekti jasna. Fasade, ki gledajo proti ulici, trgu ali drugemu javnemu prostoru morajo biti oblikovane kot reprezentančne, sleme strehe pa praviloma vzporedno z glavno cesto. Pri oblikovanju objektov v starem jedru naselja je potrebno upoštevati stavbni kontekst v katerem se zgradba nahaja ter se mu ustrezno prilagoditi, vključno z izbiro barv in materialov. Ravno tako je potrebno oblikovanje objekta prilagoditi njegovi legi glede na pomembnost lokacije objekta v naselju (vogal stavbe v pomembnem križišču je po navadi vizualno izpostavljen ipd.).

(2) Streha

Naklon streh (razen pri obstoječih strehah na zavarovanih objektih) mora biti 45º(+-10%) in je lahko kombiniran z ravno streho; kritina nagnjene strehe mora biti oranžni opečni

bobrovec, ali bakrena pločevina, ki kasneje oksidira. Določilo ne velja za obstoječe stare objekte železniške postaje v PEUP GMP-CE-1, pri katerih se upoštevajo obstoječi nakloni streh ter za PEUP GMP-CE-2 – Območje nove osnovne šole – prvi del.

(3) Vhodi

Glavni vhod za pešce v stavbo, se organizira z ulične strani, ali s trga ter na glavni fasadi in jasno prepoznaven. Če je objekt večji in je vhodov z ulične strani več, mora biti hierarhičen odnos med njimi jasen. Stranski vhodi se organizirajo na stranskih fasadah. Določilo ne velja za PEUP GMP-CE-2.

192. člen

(lega objekta na zemljišču)

(1) Lege cerkve, starega župnišča in občinske stavbe se ohranjajo na obstoječih lokacijah. Stanovanjski blok pri občinski stavbi je možno porušiti in na njegovi okvirni lokaciji zgraditi nov objekt.

(2) Pri objektih starega šolskega kompleksa so možne rušitve in novogradnje. Izbor lokacij za posamezne novogradnje se izvede na podlagi izbora variantnih rešitev po postopku predpisanem v členu: »Velikost in zmogljivost objekta«.

(3) Obstoječe poslopje železniške postaje se ohranja na sedanji lokaciji; izbor lokacij morebitnih prizidkov ali novih objektov se določi v skladu s projektom ureditve celotnega kompleksa železniške postaje.

(4) Lega novih objektov trgovskih centrov pri cerkvi (MP-CE-6) in pri občini (MP-CE-5) je določena v projektih za celovito ureditev vsakega posameznega območja v okviru spremembe PUP, pri čemer mora glavna fasada osrednjega objekta v PEUP MP-CE-5 slediti gradbeni liniji, ki jo določa stavba s sedežem občine v PEUP MP-CE-2.

Pri PEUP MP-CE-5 je potrebno upoštevati potek cevi za odvodnjavanje zalednih voda, podrobneje opisane v PIP B18 – PIP za vodotoke; »Predlog ureditve depresije na SV Mirne Peči«.

(5) Kompleks nove osnovne šole (GMP-CE-2) se ureja skladno z izdelanim idejnim projektom.

(6) Za vse objekte v okviru obravnavanih EUP/PEUP velja: v EUP/PEUP, ki imajo predpisano obvezno gradbeno linijo, mora biti le-ta upoštevana. Če je razmik med stavbami manjši od 8 m, morajo imeti objekti, ki so drug od drugega odmaknjeni manj kot 8 m, tako imenovane »slepe« oziroma protipožarno zasnovane fasade, kar velja tudi za pomožne objekte.

Odmik objektov od parcelne meje mora biti 4 m. Če je odmik manjši, mora dati lastnik sosednjega zemljišča pisno soglasje. Izjema je kompleks nove osnovne šole, ko je odmik lahko tudi 2 m in ni potrebno pridobiti soglasja lastnika sosednjega zemljišča. Ti odmiki ne veljajo v primeru ograj (oporni zidovi niso všteti), tlakovanja dvorišča, ureditve dovoznih poti in odvodnjavanja, ko je lahko odmik 0,5 m od parcelne meje in lastniku sosednjega zemljišča ni potrebno dati soglasja, kar ne velja v primeru, da je sosednje zemljišče javna cesta.

Objekti ne smejo s strešnimi napušči, ali drugimi stavbnimi elementi presegati parcelno mejo. Pomožni objekti, vključno s tistimi iz »uredbe o vrstah objektov«, morajo biti locirani v ozadju gradbene enote. Objekti morajo biti znotraj gradbene enote umeščeni tako, da je možno zagotoviti ustrezne sanitarno-higienske pogoje za objekte na tej parceli in sosednjih gradbenih parcelah (osončenje, prevetritev itd.).

193. člen

(ureditev okolice objekta)

(1) Višinska kota zemljišča

Višinska kota zemljišča na meji z javno cesto ne sme biti nižja od višinske kote te ceste.

(2) Uvozi in parkiranje

Uvoz na dvorišče se uredi z javne ceste. V okviru gradbenih enot mora biti zagotovljeno zadostno število parkirišč za potrebe programov v objektih. Če na območju posameznih gradbenih enot ni možno zagotoviti zadostnega števila parkirnih mest, je potrebno parkiranje urediti na javnih parkiriščih znotraj ali na obrobnih EUP/PEUP. Parkirna mesta je možno urediti tudi v podzemnih garažah; pri slednjih se glede odmikov od parcelne meje upoštevajo tisti, ki veljajo za ostale objekte. Pri določanju števila parkirnih mest se upošteva veljavne predpise glede zagotavljanja števila parkirišč za posamezne dejavnosti.

(3) Odprte površine v gradbenih enotah

Pri namenu in ureditvi zunanjih površin okrog stavb se upošteva, da je pol-javni prostor med stavbo in ulico ali trgom oziroma drugimi zunanjim javnimi prostori obravnavan skladno z javnim značajem ulice, trga ipd.. Če pol-javni prostor ne obsega več kot 2 m širokega pasu ob ulici ali trgu, ga je potrebno tlakovati v poenotenem uličnem vzorcu; v tem primeru izvedba ograj med pol-javnim in javnim prostorom ni dovoljena. Ostali pol-javni prostor je potrebno oblikovati reprezentačno.

Dvoriščni del gradbenih enot oziroma zasebni del ob stranskih fasadah objektov se uredi skladno s potrebami dejavnosti. Skladiščenje (vseh vrst) mora biti v stavbah; skladiščenje na prostem ni dovoljeno.

Za ozelenitev pol-javnega prostora se upoštevajo zasaditve oziroma hortikulturne ureditve širšega, enovito oblikovanega prostora (ulica, trg ...). Pri tem se prednostno uporablja avtohtono zelenje (visokodebelno sadno drevje, lipa, tisa, pušpan, snežene kepe, španski bezeg, tradicionalne lončnice za okrasitev oken, balkonov in pol-javnih uličnih prostorov, ipd.). Saditev pritlikavega sadnega drevja ni primerna za ozelenitev pol-javnega prostora. Dovoljeno je zasaditi thuje kot poseben poudarek v okviru posameznih ambientov.

(4) Nasipavanje terena v PEUP MP-CE-5

V tej PEUP je možno teren nasuti v območju depresije na severu PEUP, vendar nasutje ne sme segati čez mejo PEUP. Pri projektu za nasipavanje je potrebno pridobiti soglasje pristojne vodovarstvene ustanove. Pri nasipavanju je potrebno izvesti odvodno cev iz retencije v skladu s študijo »Hidrološko-hidravlična analiza vpliva načrtovanih posegov v prostor v okviru priprave OPN z zasnovo ureditve odvodnje v retenciji« (Vodnogospodarski biro Maribor d.o.o., november 2008). Gradnja objektov in zasipavanje terena v PEUP MP-CE-5 je možna šele po ureditvi izpusta iz depresije na SV Mirne Peči.

194. člen

(stopnja izkoriščenosti zemljišča)

Pozidanost gradbene enote mora zagotoviti celovito funkcionalno ureditev dejavnosti v posamezni gradbeni enoti (vključno z zunanjimi manipulativnimi površinami in parkirišči) tako, da ne ovira objektov in dejavnosti v sosednjih gradbenih enotah.

Pri objektih s centralnimi funkcijami se upošteva možnost parkiranje na javnih parkiriščih.

B2 *PIP za trške objekte s stanovanji in centralnimi dejavnostmi (T)*

195. člen

(splošno)

PIP »T« veljajo za naslednje PEUP v sklopu EUP MP – Mirna Peč:

– PEUP MP-T-1 – Osrednje območje trških stavb,
– PEUP MP-T-2 – Kmetija v jedru Mirne Peči,
– PEUP MP-T-3 – Trško območje ob priključni cesti,
– PEUP MP-T-4 – Območje gostilne in
– PEUP MP-T-5 – Novo trško območje.

196. člen

(vrste dopustnih dejavnosti)

(1) Poleg stanovanjske, ki je osrednja funkcija obravnavanih PEUP so dovoljene naslednje dejavnosti (glej SKD):

– C. Predelovalne dejavnosti: 10. Proizvodnja živil – 10.7. Proizvodnja pekarskih izdelkov in testenin,

– G. Trgovina; vzdrževanje in popravila motornih vozil: 47. Trgovina na drobno, razen z motornimi vozili,

– I. Gostinstvo: 55. Gostinske nastanitvene dejavnosti – 55.2 Dejavnost počitniških domov in podobnih nastanitvenih obratov za kratkotrajno bivanje in 56. Dejavnost strežbe jedi in pijač,

– J. Informacijske in komunikacijske dejavnosti,

– K. Finančne in zavarovalniške dejavnosti,

– L. Poslovanje z nepremičninami,

– M. Strokovne, znanstvene in tehnične dejavnosti,

– N. Druge raznovrstne poslovne dejavnosti,

– O. Dejavnost javne uprave in obrambe; dejavnost obvezne socialne varnosti,

– P. Izobraževanje,

– Q. Zdravstvo in socialno varstvo,

– R. Kulturne, razvedrilne in rekreacijske dejavnosti,

– S. Druge dejavnosti in

– T. Dejavnost gospodinjstev z zaposlenim hišnim osebjem; proizvodnja za lastno rabo.

(2) V PEUP MP-T-2 – Kmetija v jedru Mirne Peči je poleg naštetih dejavnosti dovoljeno tudi: A. Kmetijstvo in lov, gozdarstvo, ribištvo: 01 Kmetijska proizvodnja in lov ter z njima povezane storitve.

Dovoljene so tudi dopolnilne dejavnosti na kmetiji.

(3) Obstoječe dejavnosti, ki niso navedene v zgornjih alinejah, lahko nadaljujejo z delovanjem do menjave lastništva; širitve kapacitet teh dejavnosti izven tlorisnih gabaritov obstoječih objektov niso dovoljene. Izvedba enostavnih objektov v zvezi z omenjenimi dejavnostmi in redna vzdrževalna dela ter obnove obstoječih objektov se ne štejejo kot širitev dejavnosti in so dovoljena.

197. člen

(vrste del in gradenj)

Dovoljena/e so:

– novogradnje,

– prenove in rekonstrukcije (vključno z nadzidavami in prizidki),

– vzdrževalna dela (redna, investicijska in vzdrževalna dela v javno korist),

– spremembe namembnosti objektov,

– odstranitev objektov,

– dela v zvezi z urejanjem javnih in drugih zunanjih površin (uredijo se lahko drevoredi in zelenice oziroma zasadi okrasno drevje, grmovnice, cvetlice in druge rastline, vključno z odkopavanjem in nasipavanjem zemljišč do višine oziroma globine 1,5 m, postavi cvetlična ali druga podobna korita, klopi, koši za odpadke, drogovi za zastave, stojnice, prodajne prikolice, božična oziroma novoletna drevesa, mlaji, reklamni oziroma obvestilni ter božični oziroma novoletni izveski in okraski nad cesto, montažno oziroma prenosno stranišče potrebno za prireditev in druga podobna premična oprema, postavijo usmerjevalne table in znaki za označevanje naravnih vrednot, zavarovanih območij, kulturnih spomenikov, turističnih znamenitosti, ulic, trgov, sprehajalnih in učnih gozdarskih poti, kolesarskih stez, trim stez in planinskih poti in drugih javnih površin ter objektov v javni rabi),

– dela, s katerimi se v skladu s predpisi, ki urejajo geodetsko dejavnost, postavijo geodetska izmeritvena znamenja za označitev točk geodetskih mrež, geodetske oznake na geodetskih izmeritvenih znamenjih in oprema za državno omrežje permanentnih postaj svetovnega satelitskega navigacijskega sistema.

198. člen

(vrste dopustnih objektov glede na namen)

(1) Dovoljena je gradnja vseh vrst zahtevnih objektov skladnih z dovoljenimi programi v EUP oziroma PEUP. Dovoljena je izvedba nezahtevnih objektov v skladu z uredbo o vrstah objektov razen bazenov, pomožnih kmetijsko-gozdarskih objektov, prijavnic in objektov za telekomunikacijsko opremo tlorisne površine do 30 m^2. Greznice je dovoljeno izvajati samo v kolikor ni zagotovljena javna kanalizacija ter samo kot nepretočne – po izvedbi javne kanalizacije, se morajo objekti priključiti nanjo.

(2) V skladu z uredbo o vrstah objektov je dovoljena izvedba naslednjih enostavnih objektov:

– objekti za lastne potrebe (nadstrešek, rezervoar za utekočinjeni naftni plin ali nafto, mala komunalna čistilna naprava, zajetje, vrtina ali vodnjak, zbiralnik za kapnico, enoetažni pritlični objekt s tlorisno površino do 4 m^2 in višino najvišje točke največ 2 m, utrjena dvorišča do površine 300 m^2);

– pomožni infrastrukturni objekti:

– pomožni cestni objekti (objekt za odvodnjavanje ceste, cestni snegolov, objekt javne razsvetljave, cestni silos, varovalne in protihrupne ograje do višine 2,2 m);

– pomožni energetski objekti (nizkonapetostno distribucijsko elektroenergetsko omrežje, ločilno oziroma krmilno mesto na elektroenergetskih omrežjih, signalno-zaščitni vod v elektroenergetskih omrežjih, relejna hišica, priključni plinovod za male kurilne naprave v enostanovanjskih stavbah, priključek na distribucijsko plinovodno omrežje, etažni plinski priključek za etažno ogrevanje, tipski zabojnik za skladiščenje jeklenk za utekočinjeni naftni plin);

– telekomunikacijske antene in oddajniki, katerih uporabni signal ne pokriva več kakor 100-metrski pas okoli oddajne točke;

– pomožni komunalni objekti (vodovodni priključek na javno vodovodno omrežje, objekt s hidroforno postajo oziroma prečrpališčem, kanalizacijski priključek na javno kanalizacijsko omrežje; tipska oziroma montažna greznica, mala komunalna čistilna naprava z zmogljivostjo do 50 populacijskih enot, zbiralnica ločenih frakcij (ekološki otok), cestni priključek na javno občinsko cesto, vodno zajetje, priključek na vročevod oziroma toplovod, vključno z vročevodno in toplovodno toplotno postajo z nazivno močjo do 300 kW);

– pomožni objekti za spremljanje stanja okolja, ki so namenjeni meritvam in spremljanju meteoroloških parametrov in kakovosti zraka ter seizmološkemu opazovanju do površine 5 m^2 z drogom do višine do 10 m;

– vrtina ali vodnjak, potrebna za raziskave;

– pomožni kmetijsko-gozdarski objekti (čebelnjak, krmišče, molzišče, hlevski izpust, kašča, kozolec, senik) – velja za PEUP MP-T-2 – Kmetija v jedru Mirne Peči;

– začasni objekti (odprti sezonski gostinski vrt, pokriti prostor z napihljivo konstrukcijo ali v montažnem šotoru, oder z nadstreškom, pokriti prireditveni prostor, cirkus, začasna tribuna za gledalce na prostem, začasni objekti, namenjeni začasnemu skladiščenju nenevarnih snovi);

– spominska obeležja, ki so sestavni del fasade stavbe in so manjši od 1 m^2;

– urbana oprema (nadkrita čakalnica, javna kolesarnica z nadstreškom, javna telefonska govorilnica, transparent, pritrjen na vsaki strani ceste na obstoječo konstrukcijo, zid oziroma steber, skulptura in druga prostorska inštalacija, večnamenski kiosk oziroma tipski zabojnik, montažna sanitarna enota, vodnjak oziroma okrasni bazen, otroško igrišče, obešanka na drogu javne razsvetljave).

Zunanje skladiščenje ni dovoljeno; le-to se mora zagotoviti znotraj zaprtih prostorov (konstrukcija je lahko tudi lahka, npr. lesena).

(3) V območju nekdanje tovarne Beti se lahko legalizirajo pomožni objekti, ki so bili zgrajeni do uveljavitve tega odloka.

199. člen

(velikost in zmogljivost objektov)

(1) Širina in dolžina trških stavb

Trške stavbe tvorijo ulični niz, ali niz okrog trga zato lahko na ulični ali trški strani zasedajo celo širino parcele. Slemena streh so vzporedno z daljšo oziroma ulično stranico volumna; izjema so prenove in rekonstrukcije obstoječih stavb, pri katerih so slemena streh objektov ob ulici nanjo pravokotna, ali

kako drugače orientirana. Širina posameznega volumna novogradnje ne sme presegati 12 m. Glavnemu, obuličnemu ali obtrškemu volumnu trške stavbe je možno v ozadju parcele prizidati dodatni volumen, katerega sleme ne sme biti višje od slemena glavne, obulične/obtrške stavbe; gabariti glavne trške stavbe morajo nadvladovati gabarite prizidka.

(2) Predpisana višina trških stavb

Predpisana višina trških stavb je: pritličje + prvo nadstropje + mansarda ali podstrešje (če kleti ni, ali je ta z vseh strani zasuta in vidna največ 70 cm nad nivojem terena), ali deloma vidna klet + pritličje + mansarda ali podstrešje, kadar je stavba na nagnjenem terenu. Izjema so obstoječe, starejše pritlične stavbe, ki lahko tudi po rekonstrukciji ohranijo etažnost: pritličje + podstrešje + največ do 100 cm nad nivojem terena vidna klet. V primeru, da je podstrešje izkoriščeno za bivanje ali drug namen, ne sme biti kolenčni zid višji od 80 cm s kapno lego vred. Pri višinah etaž se upoštevajo normalne bivalne višine – cca. 2,5 m.

(3) Višinska kota pritličja

Ta ne sme biti nižja od nivoja pločnika oziroma javnih cest (če pločnika ni) na katere meji zemljišče s stavbo in ne višja od 70 cm nad pločnikom ali cesto.

Prostostoječe trške stavbe, ki so glede na javne ulice ali trge dislocirane, morajo imeti višinsko koto pritličja smiselno prilagojeno glavni dostopni poti.

(4) Velikost pomožnih objektov

Slemena streh pomožnih stavb morajo biti nižja od trških, njihovi gabariti pa pri vizualnem dojemanju stavbne celote na zemljišču gradbene enote ne smejo nadvladovati gabaritov trške stavbe. Kadar so pomožne stavbe od trške odmaknjene, so lahko pritlične, če pa se s trško stavbo stikajo in je trška stavba enonadstropna, pa imajo lahko tudi pomožne stavbe poleg pritličja in podstrešja še prvo nadstropje.

(5) Klet

Vse stavbe so lahko podkletene. Klet je lahko v celoti vkopana, ali delno vidna, če ima pritličje višinsko koto 70 cm nad nivojem terena. V primeru umestitve trške stavbe v nagnjen teren, ko ima objekt eno celo fasado kleti vidno, stavba ne sme imeti še prvega nadstropja, pač pa samo klet + pritličje + podstrešje (ki je lahko bivalno). Delno vkopano in s treh strani zasuto klet imajo lahko tudi pomožni objekti; v tem primeru ne smejo imeti še prvega nadstropja.

(6) Obnova obstoječih objektov območja nekdanje tovarne Beti

Dovoljuje se obnova obstoječih objektov nekdanje tovarne Beti v obstoječih zunanjih gabaritih. Naklon strehe se lahko pri obnovi ohrani obstoječ. Kritina naj bo nesvetleča v barvi opeke.

(7) Objekti kulturne dediščine

Izjemo pri upoštevanju pogojev glede velikosti so objekti kulturne dediščine; zanje veljajo kulturo-varstveni pogoji.

200. člen

(oblikovanje zunanje podobe objekta)

(1) Oblikovanje fasad

Fasada trške stavbe, ki gleda proti ulici, trgu ali drugemu javnemu prostoru, se oblikuje kot reprezentančna fasada, ki je praviloma obenem tudi glavna; če je zaradi lege objekta reprezentančnih fasad več, je lahko glavna samo ena. Fasade trških stavb morajo biti oblikovane tako, da je razpoznavna hierarhija glavna – stranske fasade. Pri oblikovanju fasad je potrebno upoštevati oblikovanje obstoječega stavbnega niza, se z njim harmonično uskladiti, ali ga v primeru slabše zasnove obstoječega izboljšati v smislu poenotene ulične fasadne ploskve (mišljene so vse bližnje fasade ob ulici ali trgu). Pretirano členjenje in drobljenje fasad ni dovoljeno. Fasade objektov v notranjosti parcel, ki so od parcelne meje sosednje gradbene enote odmaknjene od 0,5 m do 1 m (sem ni všteta meja z javno ulico ali trgom), morajo biti oblikovane kot »slepe«.

Fasadni elementi kot so balkoni, in nadstrešnice nad vhodi, morajo biti na glavni fasadi na novo zgrajenih trških stavb manjših dimenzij in ne smejo vizualno in po gabaritih prevladovati.

Zidani deli fasad se pobarvajo z nevsiljivimi barvami kot so oker, temnejša rumena in podobne sonaravne barve. Leseni deli fasade morajo biti enake barve. Uporaba refleksnih stekel ni dovoljena. Druge fasadne obloge ne smejo imeti svetlobnih refleksov, po materialu, barvi in strukturi pa morajo biti prilagojene obstoječemu oblikovnemu kontekstu tistega dela naselja, kjer prevladujejo stare trške stavbe. Pomožni objekti morajo biti oblikovno usklajeni z glavno, trško stavbo.

(2) Vhodi

Glavni vhod za pešce v stavbo, ki se organizira z ulične strani, ali s trga, mora biti na glavni fasadi in jasno prepoznaven. Če je objekt večji in je vhodov z ulične strani več, mora biti hierarhičen odnos med njimi jasen. Stranski vhodi se organizirajo na stranskih fasadah.

(3) Streha

Sleme strehe mora biti pri novozgrajenih oziroma rekonstruiranih trških stavbah vzporedno z ulico ali trgom. Pri umeščanju stavb v nagnjen teren se sleme orientira vzporedno s plastnicami (izjema so primeri, ko je sleme zaradi poteka ulice ali lokacije trga potrebno orientirati drugače, da bo vzporedno z javnim prostorom). Strehe morajo imeti naklon 45° (+-10%) in opečno kritino v naravni oranžno-opečni barvi, ki se jo lahko kombinira z bakreno pločevino. Priporočajo se bobrovci, ostali strešniki pa naj bodo manjših dimenzij in čim bolj gladki. Izvedba čopov na objektih ožjih od 6 m ni dovoljena. Drugačen naklon od 45° je možen v primeru dozidave obstoječih stavb, ko bi prizidek z drugačnim naklonom strehe od obstoječega, lahko pomenil oblikovno neskladje, kar mora biti v PGD posebej utemeljeno. Pri trških stavbah so možne tudi ravne strehe (do 5° naklona), vendar ne na ulično stran. Ravne strehe do 5° naklona so možne na vseh pomožnih objektih zgrajenih v ozadju gradbene enote. Pri prekrivanju streh z nizkim naklonom se priporočajo bakrena pločevina, steklo in ravna streha z nasutim peskom ali travo (»zelena streha«).

Strešni napušči nad polnimi trikotnimi čeli in nad polnim zidom na reprezentančni (ulični) fasadi ne smejo presegati 50 cm; zaključeni morajo biti z vencem. Strešni napušči sklenjenega stavbnega niza morajo praviloma prehajati eden v drugega in ne smejo presegati 50 cm.

(4) Strešna okna

Pri izvedbi strešnih oken za osvetljevanje mansard je potrebno omejiti njihovo število na nujno potrebni minimum. Za osvetlitev mansardnega dela hiše se lahko uporabijo klasični »kukrli«, okna v obliki privzdignjene strehe (pri teh se priporoča združevanje več manjših tovrstnih oken v eno) in ležeča strešna okna. Dovoljeno je osvetljevanje mansard tudi s pomočjo tako imenovanih frčad (podaljšek dela fasade spodnjih etaž v mansardni del), ki pa ne sme zajemati več kot 1/2 dolžine strehe na kateri leži, če je obravnavana fasada dolga do 8 m in 1/3 dolžine strehe, če je obravnavana fasada dolga nad 8 m. Trikotna in trapezna strešna okna niso dovoljena.

(5) Kamniti zidovi

Kamniti zidovi vseh vrst (tudi oporni) morajo biti narejeni iz domačih vrst kamna položenih na tradicionalen način: kamni smejo biti le grobo obdelani, daljša stranica kamnov mora ležati vodoravno z minimalnimi fugami (tako imenovani »kiklopski« zidovi niso dovoljeni).

(6) Objekti kulturne dediščine

Oblikovna izhodišča za objekte kulturne dediščine določijo pristojne kulturno-varstvene službe.

201. člen

(lega objekta na zemljišču)

(1) Lega trške stavbe

Trške stavbe se gradijo v nizu vzdolž ulice ali trga z upoštevanjem gradbene linije; najmanj 80% površine glavne fasade (šteje se skupna površina fasade obrnjene proti ulici ali trgu v vseh etažah in ne vsaka etaža posebej) mora biti poravnane z gradbeno linijo.

Pri izrazitem, že zgrajenem uličnem nizu trških stavb se upošteva gradbena linija na terenu. To pomeni, da se upoštevajo tlorisne projekcije obstoječih fasad trških objektov orientiranih proti javnemu prostoru – v takem primeru mora biti v PGD odnos lokacije objekta glede na gradbeno linijo na terenu posebej utemeljen; ulična gradbena linija novozgrajenega ali rekonstruiranega trškega objekta ne sme rušiti vzpostavljenega uličnega stavbnega niza.

Gradbena linija trškega dela naselja, kjer obstoječa gradnja ne kaže izrazitega trškega uličnega stavbnega niza, poteka ob robu hodnika za pešce, če je ta širok najmanj 1,8 m. Če je pločnik ožji, je v trškem delu naselja gradbena linija največ 1m od roba pločnika oziroma hodnika za pešce, ali 1,8 m od roba cestišča, če hodnika za pešce ni.

Obstoječe stavbe, ki so zgrajene v delu naselja, kjer so v prihodnje možne gradnje po principu trških stavb, a ta princip pri teh stavbah še ni izrazit, se lahko obstoječe stavbe obnavljajo in rekonstruirajo (vključno s prizidki) v okviru svoje sedanje lokacije. V kolikor je obstoječi objekt odmaknjen od predpisane gradbene linije več kot 3 m, ali gradbeno linijo presega, predpisane gradbene linije pri rekonstrukcijah (vključno s prizidki) ni nujno potrebno upoštevati, kar pa mora biti v PGD posebej utemeljeno. Če obstoječi glavni objekt predpisano gradbeno linijo presega, se pri rekonstrukcijah ne sme od gradbene linije še bolj odmakniti, ampak jo mora, v kolikor je to glede smiselnega oblikovanja objekta mogoče, upoštevati. Če je prizidek h glavni stavbi večjih dimenzij in lokacija obstoječega glavnega objekta to dopušča, mora prizidek slediti predpisani gradbeni liniji iz prejšnjega odstavka. Vse na novo zgrajene glavne trške stavbe (tudi nadomestne gradnje) morajo upoštevati predpisano gradbeno linijo.

Prostostoječe trške stavbe, ki so glede na javne ulice ali trge dislocirane, nimajo predpisane gradbene linije, vendar mora biti njihova glavna fasada orientirana proti najbližji pomembni javni ulici ali trgu.

(2) Presledki v stavbnem nizu, ograje in oporni zidovi

Stavbni niz trških stavb je lahko sklenjen, v primeru presledkov v stavbnem nizu, pa ti ne smejo biti ožji od 3 m. Če je presledek ožji od 8 m, morajo imeti objekti, ki so drug od drugega odmaknjeni manj kot 8 m tako imenovane »slepe« oziroma protipožarno zasnovane fasade. V kolikor stavbni niz ni sklenjen, ga je potrebno skleniti z zidano ali kovinsko ograjo, ali s kombinacijo obojega višine od 1,7–2,2 m, ki ima lahko tudi vrata za dovoz in dostop v ozadje gradbene enote, če dostop iz ozadja parcele ni mogoč. Ograje ob ulici trgu ali drugem javnem prostoru morajo upoštevati gradbeno linijo, ki velja za trške stavbe. Ograje znotraj gradbenih enot, so lahko zgrajene na sami parcelni meji, če lastnik sosednjega zemljišča da pisno soglasje. Če so od parcelne meje odmaknjene 0,5 m, soglasje lastnika sosednjega zemljišča ni potrebno. Gradbeno linijo trških stavb morajo upoštevati tudi morebitni ulični oporni zidovi, v kolikor pa so grajeni znotraj gradbene parcele, pa morajo biti od parcelne meje sosednje gradbene enote odmaknjeni najmanj 0.5 m.

(3) Prizidki h glavni trški stavbi

Prizidki k glavni trški stavbi, ki se gradijo v ozadju gradbene parcele in ostali objekti v ozadju parcele, se lahko zaradi boljšega izkoristka parcel gradijo 0, 5 m od meje (sem ni všteta meja od cestnega telesa ali pločnika), za kar mora dati lastnik sosednjega zemljišča pisno soglasje; sicer velja odmik 4 m od parcelne meje – ti odmiki veljajo tudi za pomožne objekte (vključno s tistimi po »uredbi o vrstah objektov«). Navedeni odmiki ne veljajo v primeru ograj, živih meja, opornih zidov, zelenih brežin, tlakovanja dvorišča, ureditve dostopnih poti in odvodnjavanja, ko je lahko odmik 0,5 m od parcelne meje tudi brez soglasja lastnika sosednjega zemljišča. Objekti morajo biti znotraj gradbene enote umeščeni tako, da je možno zagotoviti ustrezne sanitarno-higienske pogoje objektov v obravnavani gradbeni enoti in tistih na sosednjih zemljiščih (osončenje, prevetritev itd.).

(4) Pomožni objekti

Pomožni objekti vključno s tistimi iz »uredbe o vrstah objektov« morajo biti locirani v ozadju parcele. S trško stavbo se lahko tudi stikajo, lahko so grajeni v nizu znotraj gradbene parcele.

Če so objekti znotraj posamezne gradbene enote odmaknjeni drug od drugega in je ta odmik manjši od 8 m, morajo biti fasade zasnovane protipožarno.

202. člen

(ureditev okolice objekta)

(1) Višinska kota zemljišča

Višinska kota zemljišča praviloma ne sme biti nižja od javne ceste na katero zemljišče meji.

(2) Uvozi in parkiranje

Uvoz z javne ceste na dvorišče se uredi skozi presledek v stavbnem nizu, z javne stranske ceste, ali s pomočjo uvoza skozi pritličje trške stavbe; tak uvoz ima na ulični strani praviloma vrata. V okviru gradbenih enot mora biti zagotovljeno zadostno število parkirišč za potrebe programov v objektih. Parkirna mesta je možno urediti tudi v podzemnih parkiriščih in vkopanih garažah; pri slednjih se glede odmikov od parcelne meje upoštevajo tisti, ki veljajo za ostale objekte. Pri določanju števila parkirnih mest se upošteva veljavne predpise glede zagotavljanja števila parkirišč za posamezne dejavnosti. V trškem jedru naselja, kjer prostora za parkirišča primanjkuje, je možno ob ustreznem dogovoru z upraviteljem zagotoviti parkiranje tudi na javnih parkiriščih.

(3) Ureditev pol-javnih in zasebnih površin

Funkcija in ureditev zunanjih prostorov okrog obravnavanih objektov mora biti takšna, da je pol-javni prostor (izraz je uporabljen v smislu mentalnega dojemanja in ni povezan z lastništvom) med stavbo in ulico ali trgom oziroma drugim javnim prostorom obravnavan drugače (reprezentančno) kot prostor znotraj gradbene parcele.

Če obsega pol-javni prostor manj kot 2 m širok pas ob ulici ali trgu, ga je potrebno tlakovati v poenotenem uličnem vzorcu; v tem primeru izvedba ograj med pol-javnim in javnim prostorom ni dovoljena. Če je pol-javni prostor širši od 2 m, ga je treba oblikovati z upoštevanjem enovitega principa urejanja stavbnega niza, ulice, trga ali zaključene skupine objektov (kvalitetne okrasne zelenice, ograje iz kovanega železa, tlakovanje …).

Zasebni površine v notranjosti gradbenih parcel se uredijo v skladu s potrebami dejavnosti. Skladiščenje (vseh vrst) se uredi v stavbah oziroma internih (zaprtih) dvoriščih.

(4) Ozelenitev

Za ozelenitev se uporablja avtohtono zelenje (visokodebelno sadno drevje, lipa, tisa, pušpan, vrtnice, snežene kepe, španski bezeg, tradicionalne lončnice za okrasitev oken, balkonov in pol-javnih uličnih prostorov, ipd.). Saditev pritlikavega sadnega drevja ni primerna za ozelenitev pol-javnega prostora.

Dovoljeno je zasaditi thuje kot poseben poudarek v okviru posameznih ambientov.

(5) Ograje

Ograje za sklenitev stavbnega niza trških stavb ob ulici trgu ali drugem javnem prostoru so lahko visoke od 1,7–2,2 m in narejene iz kovanega železa (možna je kombinacija s kamnitim ali zidanim in ometanim parapetom), lahko so sezidane iz kamna, ali narejene kot navaden ometan zid. Kamniti zidovi in parapeti morajo biti narejeni iz domačih vrst kamna položenih na tradicionalen način: kamni smejo biti le grobo obdelani, daljša stranica kamnov mora ležati vodoravno z minimalnimi fugami. Medsosedske ograje znotraj gradbenih enot trškega dela naselja so lahko visoke do 2,2 m (glej tudi predhodno točko: »Lega objektov«).

Ograje ob ulicah, ki nimajo sklenjene pozidave, se do prenove z oblikovanjem (značilnega trškega) uličnega niza lahko ohranjajo obstoječe nižje ograje (dotrajane obstoječe ograje se lahko nadomestijo z novimi).

203. člen

(stopnja izkoriščenosti zemljišča)

Pozidanost gradbene enote s stavbami je lahko do 70% (pri nekaterih obstoječih gradbenih enotah, kjer je pozidanost s stavbami višja, se ta lahko taka tudi ohrani). V tlorisno površino stavb se štejejo tudi pomožni objekti.

B3 *PIP za stanovanjska območja (S)*

204. člen

(splošno)

PIP »S« veljajo za naslednje PEUP:

(1) v sklopu EUP MP – Mirna Peč:

– PEUP MP-S-1 – Stanovanjsko območje nad gostilno,

– PEUP MP-S-2 – Stanovanjsko območje Vihre 1,

– PEUP MP-S-3 – Stanovanjsko območje Vihre 2,

– PEUP MP-S-4 – Stanovanjsko območje Vihre 3,

– PEUP MP-S-5 – Stanovanjsko območje ob šoli,

– PEUP MP-S-6 – Stanovanjsko območje Ivanja vas;

(2) v sklopu EUP GMP – Gornja Mirna Peč:

– PEUP GMP-S-1 – Stanovanjsko območje »Pod postajo«,

– PEUP GMP-S-2 – Stanovanjsko območje »Nad postajo«,

– PEUP GMP-S-3 – Stanovanjsko območje »Češenska Hosta«.

205. člen

(vrste dopustnih dejavnosti)

Na osnovi SKD so poleg stanovanja, ki je osrednja funkcija, dovoljene naslednje dejavnosti:

– C. predelovalne dejavnosti: 10. Proizvodnja živil – 10.7. Proizvodnja pekarskih izdelkov in testenin,

– G. Trgovina; vzdrževanje in popravila motornih vozil: 47. Trgovina na drobno, razen z motornimi vozili,

– I. Gostinstvo: 55. Gostinske nastanitvene dejavnosti – 55.2 Dejavnost počitniških domov in podobnih nastanitvenih obratov za kratkotrajno bivanje in 56. Dejavnost strežbe jedi in pijač,

– J. Informacijske in komunikacijske dejavnosti: 62. Računalniško programiranje, svetovanje in druge s tem povezane dejavnosti in 63. Druge informacijske dejavnosti,

– L. Poslovanje z nepremičninami,

– M. Strokovne, znanstvene in tehnične dejavnosti,

– N. Druge raznovrstne poslovne dejavnosti,

– P. Izobraževanje,

– Q. Zdravstvo in socialno varstvo,

– R. Kulturne, razvedrilne in rekreacijske dejavnosti,

– S. Druge dejavnosti in

– T. Dejavnost gospodinjstev z zaposlenim hišnim osebjem; proizvodnja za lastno rabo.

206. člen

(vrste del in gradenj)

Dovoljena/e so:

– novogradnje,

– prenove in rekonstrukcije (vključno z nadzidavami in prizidki),

– vzdrževalna dela (redna, investicijska in vzdrževalna dela v javno korist),

– spremembe namembnosti objektov,

– odstranitev objektov,

– dela v zvezi z urejanjem javnih in drugih zunanjih površin (uredijo se lahko drevoredi in zelenice oziroma zasadi okrasno drevje, grmovnice, cvetlice in druge rastline, vključno z odkopavanjem in nasipavanjem zemljišč do višine oziroma globine 1,5 m, postavi cvetlična ali druga podobna korita, klopi, koši za odpadke, drogovi za zastave, stojnice, prodajne prikolice, božična oziroma novoletna drevesa, mlaji, reklamni oziroma obvestilni ter božični oziroma novoletni izveski in okraski nad cesto, montažno oziroma prenosno stranišče potrebno za prireditev in druga podobna premična oprema, postavijo usmerjevalne table in znaki za označevanje naravnih vrednot, zavarovanih območij, kulturnih spomenikov, turističnih znamenitosti, ulic, trgov, sprehajalnih in učnih gozdarskih poti, kolesarskih stez, trim stez in planinskih poti in drugih javnih površin ter objektov v javni rabi),

– dela, s katerimi se v skladu s predpisi, ki urejajo geodetsko dejavnost, postavijo geodetska izmeritvena znamenja za označitev točk geodetskih mrež, geodetske oznake na geodetskih izmeritvenih znamenjih in oprema za državno omrežje permanentnih postaj svetovnega satelitskega navigacijskega sistema.

207. člen

(vrste dopustnih objektov glede na namen)

(1) V okviru posameznih gradbenih enot je dovoljena izvedba:

– prosto stoječih enodružinskih hiš (dovoljena je tudi različica z dvema stanovanjema – »dvojček«),

– vrstnih hiš ter

– objektov po pogojih za izgradnjo stanovanjskih hiš za izvajanje dovoljenih dejavnosti.

(2) Dovoljena je izvedba nezahtevnih objektov v skladu z uredbo o vrstah objektov, razen pomožnih kmetijsko-gozdarskih objektov, prijavnice in objektov za telekomunikacijsko opremo tlorisne površine do 30 m². Greznice je dovoljeno izvajati samo v kolikor ni zagotovljena javna kanalizacija ter samo kot nepretočne – po izvedbi javne kanalizacije, se morajo objekti priključiti nanjo.

(3) V skladu z uredbo o vrstah objektov je dovoljena izvedba naslednjih enostavnih objektov:

– objekti za lastne potrebe (nadstrešek, rezervoar za utekočinjeni naftni plin ali nafto, mala komunalna čistilna naprava, zajetje, vrtina ali vodnjak, zbiralnik za kapnico, enoetažni pritlični objekt s tlorisno površino do 4 m² in višino najvišje točke največ 2 m, utrjena dvorišča do površine 300 m²):

– pomožni infrastrukturni objekti:

– pomožni cestni objekti (objekt za odvodnjavanje ceste, cestni snegolov, objekt javne razsvetljave, cestni silos, varovalne in protihrupne ograje do višine 2,2 m);

– pomožni železniški objekti (objekt za odvodnjavanje železniških tirov, palisade, lovilne mreže in prosto viseče mreže, objekt za usmerjanje električne razsvetljave, zavetiščna utica ali tipski zabojnik, zavetišče na železniških postajališčih);

– pomožni energetski objekti (nizkonapetostno distribucijsko elektroenergetsko omrežje, ločilno oziroma krmilno mesto na elektroenergetskih omrežjih, signalno-zaščitni vod v elektroenergetskih omrežjih, relejna hišica, priključni plinovod za male kurilne naprave v enostanovanjskih stavbah, priključek na distribucijsko plinovodno omrežje, etažni plinski priključek za etažno ogrevanje, tipski zabojnik za skladiščenje jeklenk za utekočinjeni naftni plin);

– telekomunikacijske antene in oddajniki, katerih uporabni signal ne pokriva več kakor 100-metrski pas okoli oddajne točke;

– pomožni komunalni objekti (vodovodni priključek na javno vodovodno omrežje, objekt s hidroforno postajo oziroma prečrpališčem, kanalizacijski priključek na javno kanalizacijsko omrežje; tipska oziroma montažna greznica, mala komunalna čistilna naprava z zmogljivostjo do 50 populacijskih enot, zbiralnica ločenih frakcij (ekološki otok), cestni priključek na javno občinsko cesto, vodno zajetje, priključek na vročevod oziroma toplovod, vključno z vročevodno in toplovodno toplotno postajo z nazivno močjo do 300 kW);

– pomožni objekti za spremljanje stanja okolja, ki so namenjeni meritvam in spremljanju meteoroloških parametrov in kakovosti zraka ter seizmološkemu opazovanju do površine 5 m² z drogom do višine do 10 m;

– vrtina ali vodnjak, potrebna za raziskave;

– začasni objekti (odprti sezonski gostinski vrt, pokriti prostor z napihljivo konstrukcijo ali v montažnem šotoru, oder z nadstreškom, pokriti prireditveni prostor, cirkus, začasna tribuna za gledalce na prostem, začasni objekti, namenjeni začasnemu skladiščenju nenevarnih snovi);

– vadbeni objekti, namenjeni športu in rekreaciji na prostem (igrišče za šport in rekreacijo na prostem, kolesarska steza, sprehajalna pot, trimska steza);

– spominska obeležja, ki so sestavni del fasade stavbe in so manjši od 1 m;

– urbana oprema (nadkrita čakalnica, javna kolesarnica z nadstreškom, javna telefonska govorilnica, transparent, pritrjen na vsaki strani ceste na obstoječo konstrukcijo, zid oziroma steber, skulptura in druga prostorska inštalacija, večnamenski kiosk oziroma tipski zabojnik, montažna sanitarna enota, vodnjak oziroma okrasni bazen, otroško igrišče, obešanka na drogu javne razsvetljave).

(4) Dovoljena je legalizacija obstoječih stanovanjskih in njihovih pomožnih objektov tudi, če njihove dimenzije ter nagib in orientacija strehe odstopajo od predpisanih, v kolikor so bili ti objekti zgrajeni do tretje gradbene faze pred uveljavitvijo tega odloka.

Kot odstopanje od predpisanih dimenzij se pri stanovanjskih objektih smatra, da je širina volumna več kot 11 m; tlorisna površine etaže ne sme presegati 150 m^2. Pri pomožnih objektih se kot odstopanje od predpisanih dimenzij šteje, da je tlorisna površina objekta lahko velika do 60 m^2.

208. člen

(velikost in zmogljivost objektov)

(1) Etažnost in gabariti

Predpisana višina je: pritličje + mansarda/podstrešje ali pritličje + prvo nadstropje + mansarda/podstrešje. V primeru, da je podstrešje izkoriščeno za bivanje ali drug namen (mansarda), ne sme biti kolenčni zid višji od 80 cm s kapno lego vred. Pri višinah etaž se upoštevajo normalne bivalne višine (cca. 2,5 m). Širina posameznega volumna stanovanjskih novogradenj ne sme presegati 11 m. Razen prostostoječih hiš, je možna tudi izvedba vrstnih hiš ali »hiš-dvojčkov«; slednji dve vrsti gradenj po svojih dimenzijah ter lokaciji v prostoru ne smeta nadvladovati drobnozrnate morfološke strukture prosto-stoječih enodružinskih hiš.

(2) Višinska kota pritličja

Višinska kota pritličja ne sme biti nižja od nivoja pločnika oziroma javnih cest (če pločnika ni) na katere meji zemljišče s stavbo in ne višja od 70 cm nad pločnikom ali cesto. Izjema so stanovanjski objekti na nagnjenem terenu, kjer je stavba odmaknjena od ceste, odstopanje od predpisane višinske kote pritličja mora biti utemeljeno v projektu za pridobitev gradbenega dovoljenja posebej.

(3) Pomožne stavbe

Pomožne stavbe so lahko samo pritlične. Slemena pomožnih stavb morajo biti nižja od stanovanjskih, njihovi gabariti pa pri vizualnem dojemanju stavbne celote ne smejo nadvladovati gabaritov glavne – stanovanjske stavbe.

(4) Klet

Vse stavbe so lahko podkletene. Klet je lahko v celoti vkopana, pri stanovanjskih stavbah pa tudi delno vidna, če ima pritličje višinsko koto 70 cm nad nivojem terena. V primeru umestitve stanovanjske stavbe v nagnjen teren, ko ima objekt eno celo fasado kleti vidno, stavba ne sme imeti še prvega nadstropja, pač pa samo klet + pritličje + podstrešje. Delno vkopano in s treh strani zasuto klet imajo lahko tudi pomožni objekti.

(5) Objekti kulturne dediščine

Izjemo pri upoštevanju pogojev glede velikosti so objekti kulturne dediščine; zanje veljajo kulturo-varstveni pogoji.

209. člen

(oblikovanje zunanje podobe objekta)

(1) Oblikovanje fasad

Fasada stanovanjske stavbe, ki gleda proti ulici, trgu ali drugemu javnemu prostoru, se oblikuje kot reprezentančna fasada. Glavni vhod za pešce mora biti zlahka prepoznaven in z ulične strani dobro viden. Pri oblikovanju fasad je potrebno upoštevati oblikovanje obstoječega stavbnega niza, se z njim harmonično uskladiti, ali ga v primeru slabše zasnove obstoječega izboljšati. Pretirano členjenje in drobljenje fasad ni dovoljeno. Zidani deli fasad se pobarvajo z nevsiljivimi barvami kot so oker, temnejša rumena in podobne sonaravne barve. Leseni deli fasade morajo biti enake barve. Kamnite obloge na fasadah morajo delovati kot iz kamna grajen zid, zato morajo biti kamnite plošče debelejše, iz domačih vrst kamna, obdelane le grobo, približno pravokotne oblike in položene z daljšimi stranicami vodoravno. Uporaba refleksnih stekel ni dovoljena. Druge fasadne obloge ne smejo imeti svetlobnih refleksov. Pomožni objekti morajo biti oblikovno usklajeni z glavno, stanovanjsko stavbo.

Če je razmik med stavbami manjši od 8 m, morajo imeti objekti, ki so drug od drugega odmaknjeni manj kot 8 m, tako imenovane »slepe« oziroma protipožarno zasnovane fasade, kar velja tudi za pomožne objekte. Fasade objektov, ki so od parcelne meje odmaknjene od 0,5 m do 1 m (sem niso vštete parcele javnih površin), morajo biti oblikovane kot »slepe«.

(2) Streha

Sleme strehe mora biti pri novozgrajenih objektih vzporedno z daljšo stranico objekta. Pri umeščanju stavb v nagnjen teren se sleme novogradenj orientira vzporedno s plastnicami. Strehe morajo imeti naklon 45° (+-10%) in opečno kritino v naravni oranžno-opečni barvi, ki se jo lahko kombinira z bakreno pločevino. Najbolj se priporočajo bobrovci, ostali strešniki pa naj bodo manjših dimenzij in čim bolj gladki. Izvedba čopov na objektih ožjih od 6 m ni dovoljena. Drugačen naklon od 45° je možen v primeru rekonstrukcije ali dozidave obstoječih stavb, ko bi prizidek z drugačnim naklonom strehe od obstoječega, lahko pomenil oblikovno neskladje, kar mora biti v PGD posebej utemeljeno. Pri stanovanjskih stavbah so možne tudi ravne strehe (do 5° naklona), ki lahko obsegajo do 1/4 strešne površine. Ravne strehe do 5° naklona so možne na vseh pomožnih objektih. Pri prekrivanju streh z nizkim naklonom se priporočajo bakrena pločevina, steklo in ravna streha z nasutim peskom ali travo (»zelena streha«). Strešni napušči nad polnimi trikotnimi čeli ne smejo presegati 50 cm.

(3) Strešna okna

Pri izvedbi strešnih oken za osvetljevanje mansard je potrebno omejiti njihovo število na nujno potrebni minimum. Za osvetlitev mansardnega dela hiše se lahko uporabijo klasični »kukrli«, okna v obliki privzdignjene strehe (pri teh se priporoča združevanje več manjših tovrstnih oken v eno) in ležeča strešna okna. Dovoljeno je osvetljevanje mansard tudi s pomočjo tako imenovanih frčad (podaljšek dela fasade spodnjih etaž v mansardni del), ki pa ne sme zajemati več kot 1/2 dolžine strehe na kateri leži v primeru dolžine obravnavane fasade do 8 m in 1/3 dolžine strehe, če je obravnavana fasada dolga nad 8 m. Trikotna in trapezna strešna okna niso dovoljena.

(4) Fasade, okna vrata in detajli

Fasade zidanih objektov morajo biti pobarvane z nevsiljivimi barvami. Lahko se uporabi tudi kamnita obloga ali obloga iz fasadne opeke v naravni rdečkasti barvi. Kamnita obloga mora delovati kot tradicionalni kamniti zid, kar pomeni, da smejo biti kamni le grobo obdelani in debelejši ter iz domačih, dolenjskih vrst kamna in zloženi na način, značilen za te kraje (daljša stranica kamnov mora biti položena vodoravno, fuge minimalne). Tako imenovani »kiklopski« zidovi niso dovoljeni. Fasadna obloga je lahko delno tudi lesena – pri tem morajo biti vsi leseni deli na fasadi enake barve. Kovinske in plastične fasadne obloge niso dovoljene. Uporaba refleksnih stekel za zastekljevanje oken in vrat ni dovoljena. Vrat (navadno steklenih,

balkonskih) tik ob katerih stoji okno s parapetom ni dovoljeno izvajati (obstoječa se lahko ohranjajo). Vse ograje na objektih morajo biti diskretne.

(5) Kamniti zidovi

Kamniti zidovi vseh vrst (tudi oporni) morajo biti narejeni iz domačih vrst kamna položenih na tradicionalen način: kamni smejo biti le grobo obdelani, daljša stranica kamnov mora ležati vodoravno z minimalnimi fugami. Tako imenovani »kiklopski« zidovi niso dovoljeni.

(6) Objekti kulturne dediščine

Oblikovna izhodišča za objekte kulturne dediščine določijo pristojne kulturno-varstvene službe.

210. člen

(lega objekta na zemljišču)

(1) Lega stanovanjske stavbe

Stanovanjske stavbe se gradijo v nizu (ta razen v primeru vrstnih hiš ni sklenjen) vzdolž ulice ali trga z upoštevanjem gradbene linije; najmanj 75% površine reprezentančne fasade (šteje se skupna površina fasade v vseh etažah in ne vsaka etaža posebej) mora biti poravnane z gradbeno linijo. Gradbena linija stanovanjskega dela naselja, kjer obstoječa gradnja ne nakazuje izrazitega uličnega stavbnega niza poteka 8 m od roba cestnega telesa. Pri izrazitem, že zgrajenem uličnem nizu stanovanjskih stavb pa se upošteva gradbena linija na terenu, kar pomeni, da se upoštevajo tlorisne projekcije obstoječih fasad stanovanjskih objektov orientiranih proti javnemu prostoru – v tem primeru mora biti v PGD odnos lokacije objekta glede na gradbeno linijo na terenu posebej utemeljen; ulična gradbena linija novozgrajenega ali rekonstruiranega stanovanjskega objekta ne sme rušiti vzpostavljenega uličnega stavbnega niza.

Lega objektov v okviru skupinske gradnje se določi na osnovi idejne zasnove potrjene s strani občine.

(2) Ulične ograje ali žive meje

Ulične ograje in žive meje so dovoljene ob robu hodnika za pešce, če je le-ta širok najmanj 1,2 m ali 1,5 m od roba cestišča, če hodnika za pešce ni. Oporni zidovi ali brežine morajo biti od hodnika za pešce odmaknjeni najmanj 0,5 m oziroma 2 m od roba cestišča. Če je odmik manjši, je potrebno pridobiti pisno soglasje upravljavca javne ceste ali površine. Ulične ograje in žive meje niso obvezne.

(3) Odmiki objektov

Odmiki objektov od parcelne meje morajo biti 4 m. Če je odmik manjši, mora dati lastnik sosednjega zemljišča pisno soglasje. Ti odmiki ne veljajo v primeru ograj, živih meja, opornih zidov, zelenih brežin, tlakovanja dvorišča, ureditve dostopnih poti in odvodnjavanja, ko je lahko odmik 0,5 m od parcelne meje in lastniku sosednjega zemljišča ni potrebno dati soglasja, kar ne velja v primeru, da je sosednje zemljišče javna cesta. Pomožni objekti vključno s tistimi iz »uredbe o vrstah objektov« morajo biti locirani v ozadju parcele. Pomožni objekti v ozadju parcele se lahko zaradi boljšega izkoristka parcel gradijo 0, 5 m od meje (sem ni všteta meja od cestnega telesa ali pločnika), za kar mora dati lastnik sosednjega zemljišča pisno soglasje; sicer velja odmik 4 m od parcelne meje. Če so objekti znotraj posamezne gradbene parcele odmaknjeni drug od drugega in je ta odmik manjši od 8 m, morajo biti fasade zasnovane protipožarno. Objekti morajo biti znotraj gradbene parcele umeščeni tako, da je možno zagotoviti ustrezne sanitarno-higienske pogoje objektov na gradbeni parceli in na sosednjih zemljiščih (osončenje, prevetritev itd.).

211. člen

(ureditev okolice objekta)

(1) Višinska kota zemljišča

Višinska kota zemljišča praviloma ne sme biti nižja od javne ceste na katero zemljišče meji.

(2) Uvozi in parkiranje

Vsaka posamezna gradbena enota (posamezna stanovanjska ali druga funkcionalna enota) mora imeti direkten dostop do javne ceste. V okviru gradbenih enot mora biti zagotovljeno zadostno število parkirišč za potrebe programov v objektih. Parkirna mesta je možno urediti tudi v podzemnih ali vkopanih garažah; pri slednjih se glede odmikov od parcelne meje upoštevajo tisti, ki veljajo za ostale objekte. Pri določanju števila parkirnih mest se upošteva veljavne predpise glede zagotavljanja števila parkirišč za posamezne dejavnosti.

(3) Zunanje površine v okviru gradbenih enot:

Pol-javni prostor (to je prostor med ulično fasado stavbe in javnim prostorom; izraz označuje mentalni pomen tega prostora) je potrebno oblikovati reprezentačno Privatni prostor v notranjosti gradbenih enot se uredi v skladu s potrebami programov. Kakršnokoli skladiščenje naj se odvija v okviru stavb. Za ozelenitev se uporablja avtohtono zelenje (visokodebelno sadno drevje, lipa, tisa, pušpan, vrtnice, snežene kepe, španski bezeg, tradicionalne lončnice za okrasitev oken, balkonov in pol-javnih uličnih prostorov ipd.). Vsaka gradbena enota s prosto stoječo enodružinsko stanovanjsko hišo naj bi imela najmanj eno visokodebelno sadno drevo. Pritlikavo sadno drevje ni priporočljivo. Dovoljeno je zasaditi thuje kot poseben poudarek v okviru posameznih ambientov.

(4) Ograje

Ulične ograje ali žive meje so lahko visoke največ 1,5 m vključno z morebitnim parapetom; parapet sme biti visok največ 1 m, preostali del ograje mora biti transparenten (z izjemo živih meja). Kolikor je parapet istočasno tudi oporni zid, je lahko tudi višji, vendar mora biti v tem primeru zgornji del ulične ograje v višini najmanj 1 m transparenten (razen živih meja). Kamniti parapeti in oporni zidovi morajo biti narejeni iz domačih vrst kamna položenih na tradicionalen način: kamni smejo biti le grobo obdelani, daljša stranica kamnov mora ležati vodoravno z minimalnimi fugami. Tako imenovani »kiklopski« zidovi niso dovoljeni. Medsosedske ograje znotraj gradbenih enot so lahko visoke do 1,5 m. V zvezi z ograjami glej tudi člen: »Lega objektov«. Ograje niso obvezne.

212. člen

(stopnja izkoriščenosti zemljišča)

Pozidanost gradbene enote s stavbami je lahko od 20% do 50% (pri nekaterih obstoječih gradbenih parcelah, kjer je pozidanost s stavbami višja, se ta lahko taka tudi ohrani). V pozidanost zemljišča se štejejo tudi pomožni objekti.

B4 *PIP za javne trge in sprehajališča (JP)*

213. člen

(splošno)

PIP »JP« veljajo za naslednje PEUP:

(1) v sklopu EUP MP – Mirna Peč:

– MP-JP-1 – Glavni trg,

– MP-JP-3 – Sprehajališče pred staro šolo.

214. člen

(vrste dopustnih dejavnosti)

(1) Javni trgi in sprehajališča so zunanji socialni prostori za zbiranje in srečevanje ljudi (javno dobro). Vse funkcije znotraj teh prostorov morajo biti prilagojene potrebam pešca.

Na osnovi SKD so dovoljene naslednje dejavnosti:

– G. Trgovina; vzdrževanje in popravila motornih vozil: 47. Trgovina na drobno, razen z motornimi vozili,

– I. Gostinstvo: 56. Dejavnost strežbe jedi in pijač,

– N. Druge raznovrstne poslovne dejavnosti: 77. Dajanje v najem in zakup – 77.1 Dajanje motornih vozil v najem in zakup – 77.11 Dajanje lahkih motornih vozil v najem in zakup, 79. Dejavnost potovalnih agencij, organizatorjev potovanj in s potovanji povezane dejavnosti (velja samo za PEUP DT1-JP-1),

– R. Kulturne, razvedrilne in rekreacijske dejavnosti: 90. Kulturne in razvedrilne dejavnosti, 91. Dejavnost knjižnic, arhivov in druge kulturne dejavnosti.

(2) Do zamenjave vsega lastništva v območju nekdanje tovarne Beti, obstoječega v času uveljavitve tega odloka, je možno v PEUP JP-1 parkiranje vozil za potrebe dejavnosti v objektu nekdanje tovarne Beti.

215. člen

(vrste del in gradenj)

Dovoljena/e so:

– novogradnje,

– prenove in rekonstrukcije,

– vzdrževalna dela (redna, investicijska in vzdrževalna dela v javno korist),

– spremembe namembnosti objektov,

– odstranitev objektov,

– dela v zvezi z urejanjem javnih in drugih zunanjih površin (uredijo se lahko drevoredi in zelenice oziroma zasadi okrasno drevje, grmovnice, cvetlice in druge rastline, vključno z odkopavanjem in nasipavanjem zemljišč do višine oziroma globine 1,5 m, postavi cvetlična ali druga podobna korita, klopi, koši za odpadke, drogovi za zastave, stojnice, prodajne prikolice, božična oziroma novoletna drevesa, mlaji, reklamni oziroma obvestilni ter božični oziroma novoletni izveski in okraski nad cesto, montažno oziroma prenosno stranišče potrebno za prireditev in druga podobna premična oprema, postavijo usmerjevalne table in znaki za označevanje naravnih vrednot, zavarovanih območij, kulturnih spomenikov, turističnih znamenitosti, ulic, trgov, sprehajalnih in učnih gozdarskih poti, kolesarskih stez, trim stez in planinskih poti in drugih javnih površin ter objektov v javni rabi),

– dela, s katerimi se v skladu s predpisi, ki urejajo geodetsko dejavnost, postavijo geodetska izmeritvena znamenja za označitev točk geodetskih mrež, geodetske oznake na geodetskih izmeritvenih znamenjih in oprema za državno omrežje permanentnih postaj svetovnega satelitskega navigacijskega sistema.

216. člen

(vrste dopustnih objektov glede na namen)

Dovoljena je izvedba:

– zunanjih sprehajališč, srečevališč in počivališč,

– okrasnih ureditev in okrasnih zelenic,

– manjših stalnih objektov oziroma kioskov, nadstrešnic in lož kot del zunanje urbane opreme za manjše trgovske in gostinske programe (za prodajo sadja, prigrizkov, pekarskih izdelkov, pijač, časopisov, rož, izdelkov umetnostne obrti), javne sanitarije, nudenje turističnih informacij ipd.,

– manjše kmečke tržnice s stojnicami.

V skladu z uredbo o vrstah objektov je dovoljena je izvedba naslednjih nezahtevnih objektov: ograje, škarpe, pomožni infrastrukturni objekti (razen baznih postaj, antenskih drogov, pomožnih objektov za spremljanje stanja okolja, pomožnih objektov vodne infrastrukture, malih komunalnih čistilnih naprav), spominskih obeležij in objektov za oglaševanje (objekti za oglaševanje morajo biti dimenzionirani in oblikovani v skladu z ureditvijo celotnega javnega trga ali sprehajališča).

V skladu z uredbo o vrstah objektov je dovoljena izvedba naslednjih enostavnih objektov:

– pomožni infrastrukturni objekti:

– pomožni cestni objekti (objekt za odvodnjavanje ceste, cestni snegolov, objekt javne razsvetljave, cestni silos, varovalne in protihrupne ograje do višine 2,2 m);

– pomožni energetski objekti (nizkonapetostno distribucijsko elektroenergetsko omrežje, ločilno oziroma krmilno mesto na elektroenergetskih omrežjih, signalno-zaščitni vod v elektroenergetskih omrežjih, relejna hišica, priključni plinovod za male kurilne naprave v enostanovanjskih stavbah, priključek na distribucijsko plinovodno omrežje, etažni plinski priključek za etažno ogrevanje);

– pomožni komunalni objekti (vodovodni priključek na javno vodovodno omrežje, objekt s hidroforno postajo oziroma prečrpališčem, kanalizacijski priključek na javno kanalizacijsko omrežje; tipska oziroma montažna greznica, mala komunalna čistilna naprava z zmogljivostjo do 50 populacijskih enot, zbiralnica ločenih frakcij (ekološki otok), cestni priključek na javno občinsko cesto, priključek na vročevod oziroma toplovod, vključno z vročevodno in toplovodno toplotno postajo z nazivno močjo do 300 kW);

– pomožni objekti za spremljanje stanja okolja, ki so namenjeni meritvam in spremljanju meteoroloških parametrov in kakovosti zraka ter seizmološkemu opazovanju do površine 5 m^2 z drogom do višine do 10 m;

– začasni objekti (odprti sezonski gostinski vrt, pokriti prostor z napihljivo konstrukcijo ali v montažnem šotoru, oder z nadstreškom, pokriti prireditveni prostor, cirkus, začasna tribuna za gledalce na prostem, začasni objekti, namenjeni začasnemu skladiščenju nenevarnih snovi);

– spominska obeležja, ki so sestavni del fasade stavbe in so manjši od 1 m^2, ter spomeniki in spominska obeležja na pokopališčih;

– urbana oprema (nadkrita čakalnica, javna kolesarnica z nadstreškom, javna telefonska govorilnica, transparent, pritrjen na vsaki strani ceste na obstoječo konstrukcijo, zid oziroma steber, skulptura in druga prostorska inštalacija, večnamenski kiosk oziroma tipski zabojnik, montažna sanitarna enota, vodnjak oziroma okrasni bazen, otroško igrišče, obešanka na drogu javne razsvetljave).

217. člen

(velikost in zmogljivost objektov, njihovo oblikovanje, lega in ureditev okolice)

Glavni trg in sprehajališče morata biti med seboj oblikovno usklajena (poenoteno tlakovanje, urbana oprema, itd.). Za vsakega od njiju je potrebno pripraviti najmanj dve idejni rešitvi in ju dati v presojo strokovni komisiji imenovani s strani župana v kateri mora biti najmanj en arhitekt-urbanist. Lahko se izvede tudi natečaj. Izbrana rešitev mora biti potrjena s strani občinskega sveta.

218. člen

(stopnja izkoriščenosti zemljišča)

Večina površin se nameni parternim ureditvam. Dopustni stalni objekti iz lahko zasedajo samo 10% zemljišča.

B5 *PIP za sejemski prostor (SE)*

219. člen

(splošno)

PIP »SE« veljajo za PEUP MP-SE – Sejemski prostor.

220. člen

(vrste dopustnih dejavnosti)

Območje služi občasnim sejemskim in podobnim prireditvam.

Na osnovi SKD so dovoljene naslednje dejavnosti:

– G. Trgovina; vzdrževanje in popravila motornih vozil: 47. Trgovina na drobno, razen z motornimi vozili – Trgovina na drobno na stojnicah in tržnicah,

– I. Gostinstvo: 56. Dejavnost strežbe jedi in pijač,

– N. Druge raznovrstne poslovne dejavnosti: 82 Pisarniške in spremljajoče poslovne storitvene dejavnosti – 82.3 Organiziranje razstav, sejmov, srečanj,

– R. Kulturne, razvedrilne in rekreacijske dejavnosti: 90. Kulturne in razvedrilne dejavnosti, 93 Športne in druge dejavnosti za prosti čas.

221. člen

(vrste del in gradenj)

Površina sejmišča se načeloma ohranja v travnati obliki. Kolikor se zaradi pogostih prireditev izkaže potreba po utrditvi

terena, je le ta možna; s tem v zvezi so dovoljena naslednja dela:

– novogradnje,

– prenove in rekonstrukcije,

– vzdrževalna dela (redna, investicijska in vzdrževalna dela v javno korist),

– odstranitev objektov.

Dovoljena so tudi:

– dela v zvezi z urejanjem javnih in drugih zunanjih površin (uredijo se lahko drevoredi in zelenice oziroma zasadi okrasno drevje, grmovnice, cvetlice in druge rastline, vključno z odkopavanjem in nasipavanjem zemljišč do višine oziroma globine 1,5 m, postavi cvetlična ali druga podobna korita, klopi, koši za odpadke, drogovi za zastave, stojnice, prodajne prikolice, božična oziroma novoletna drevesa, mlaji, reklamni oziroma obvestilni ter božični oziroma novoletni izveski in okraski nad cesto, montažno oziroma prenosno stranišče potrebno za prireditev in druga podobna premična oprema, postavijo usmerjevalne table in znaki za označevanje naravnih vrednot, zavarovanih območij, kulturnih spomenikov, turističnih znamenitosti, ulic, trgov, sprehajalnih in učnih gozdarskih poti, kolesarskih stez, trim stez in planinskih poti in drugih javnih površin ter objektov v javni rabi);

– dela, s katerimi se v skladu s predpisi, ki urejajo geodetsko dejavnost, postavijo geodetska izmeritvena znamenja za označitev točk geodetskih mrež, geodetske oznake na geodetskih izmeritvenih znamenjih in oprema za državno omrežje permanentnih postaj svetovnega satelitskega navigacijskega sistema.

222. člen

(vrste dopustnih objektov glede na namen)

Dovoljena je izvedba:

– zelenih travnati površin in drugih zelenic,

– utrjenega terena in delno tlakovanje, vendar ne asfaltiranje (z izjemo servisne poti). Celotne površine sejmišča ni dovoljeno tlakovati; preostali del mora ostati travnat. Načrt tlakovanja mora biti s sklepom potrjen s strani Občine Mirna Peč ter njene komisije, v kateri mora biti vsaj en arhitekt – urbanist,

– stojnic, šotorov in drugih začasnih objektov v sklopu občasnih prireditev.

V skladu z uredbo o vrstah objektov je dovoljena je izvedba naslednjih nezahtevnih objektov: ograje, škarpe, pomožni infrastrukturni objekti (razen baznih postaj, antenskih drogov, pomožnih objektov za spremljanje stanja okolja, pomožnih objektov vodne infrastrukture, malih komunalnih čistilnih naprav), poljske poti, začasnih objektov (razen pomola), spominskih obeležij in objektov za oglaševanje (objekti za oglaševanje morajo biti dimenzionirani in oblikovani v skladu z ureditvijo celotnega javnega trga ali sprehajališča).

V skladu z uredbo o vrstah objektov je dovoljena izvedba naslednjih enostavnih objektov:

– pomožni infrastrukturni objekti:

– pomožni cestni objekti (objekt za odvodnjavanje ceste, cestni snegolov, objekt javne razsvetljave, cestni silos, varovalne in protihrupne ograje do višine 2,2 m);

– pomožni energetski objekti (nizkonapetostno distribucijsko elektroenergetsko omrežje, ločilno oziroma krmilno mesto na elektroenergetskih omrežjih, signalno-zaščitni vod v elektroenergetskih omrežjih, relejna hišica, priključek na distribucijsko plinovodno omrežje);

– pomožni komunalni objekti (vodovodni priključek na javno vodovodno omrežje, objekt s hidroforno postajo oziroma prečrpališčem, kanalizacijski priključek na javno kanalizacijsko omrežje; tipska oziroma montažna greznica, mala komunalna čistilna naprava z zmogljivostjo do 50 populacijskih enot, zbiralnica ločenih frakcij (ekološki otok), cestni priključek na javno občinsko cesto);

– pomožni objekti za spremljanje stanja okolja, ki so namenjeni meritvam in spremljanju meteoroloških parametrov in kakovosti zraka ter seizmološkemu opazovanju do površine 5 m² z drogom do višine do 10 m;

– vrtina ali vodnjak, potrebna za raziskave;

– začasni objekti (odprti sezonski gostinski vrt, pokriti prostor z napihljivo konstrukcijo ali v montažnem šotoru, oder z nadstreškom, pokriti prireditveni prostor, cirkus, začasna tribuna za gledalce na prostem, začasni objekti, namenjeni začasnemu skladiščenju nenevarnih snovi);

– vadbeni objekti, namenjeni športu in rekreaciji na prostem (igrišče za šport in rekreacijo na prostem, kolesarska steza, sprehajalna pot);

– spominska obeležja, ki so sestavni del fasade stavbe in so manjši od 1 m², ter spomeniki in spominska obeležja na pokopališčih;

– urbana oprema (nadkrita čakalnica, javna kolesarnica z nadstreškom, javna telefonska govorilnica, transparent, pritrjen na vsaki strani ceste na obstoječo konstrukcijo, zid oziroma steber, skulptura in druga prostorska inštalacija, večnamenski kiosk oziroma tipski zabojnik, montažna sanitarna enota, vodnjak oziroma okrasni bazen, otroško igrišče, obešanka na drogu javne razsvetljave).

223. člen

(ostali pogoji urejanja)

Celotno območje sejemskega prostora mora delovati sonaravno, zato je potrebno vse morebitne utrditve terena omejiti na minimum; prevladujejo naj travnate površine.

B6 *PIP za športno igrišče (ŠP)*

224. člen

(splošno)

PIP »ŠP« veljajo za:

(1) v sklopu EUP MP – Mirna Peč:

– PEUP MP-ŠP – Športno igrišče.

(2) v podeželskem prostoru:

– EUP PO-ŠP,

– EUP VRP-ŠP in

– EUP VK-ŠP.

225. člen

(vrste dopustnih dejavnosti)

Na osnovi SKD so dovoljene naslednje dejavnosti:

I. Gostinstvo: 56. Dejavnost strežbe jedi in pijač (razen za PO-SA, VRP-SA in VK-SA),

R. Kulturne, razvedrilne in rekreacijske dejavnosti: 90. Kulturne in razvedrilne dejavnosti in 93. Športne in druge dejavnosti za prosti čas.

226. člen

(vrste del in gradenj)

Dovoljena/e so:

– novogradnje,

– prenove in rekonstrukcije,

– vzdrževalna dela (redna, investicijska in vzdrževalna dela v javno korist),

– spremembe namembnosti objektov (razen za VRP-SA in VK-SA),

– odstranitev objektov,

– dela v zvezi z urejanjem javnih in drugih zunanjih površin (uredijo se lahko drevoredi in zelenice oziroma zasadi okrasno drevje, grmovnice, cvetlice in druge rastline, vključno z odkopavanjem in nasipavanjem zemljišč do višine oziroma globine 1,5 m, postavi cvetlična ali druga podobna korita, klopi, koši za odpadke, drogovi za zastave, stojnice, prodajne prikolice, božična oziroma novoletna drevesa, mlaji, reklamni oziroma obvestilni ter božični oziroma novoletni izveski in okraski nad cesto, montažno oziroma prenosno stranišče potrebno za prireditev in druga podobna premična oprema, postavijo

usmerjevalne table in znaki za označevanje naravnih vrednot, zavarovanih območij, kulturnih spomenikov, turističnih znamenitosti, ulic, trgov, sprehajalnih in učnih gozdarskih poti, kolesarskih stez, trim stez in planinskih poti in drugih javnih površin ter objektov v javni rabi),

– dela, s katerimi se v skladu s predpisi, ki urejajo geodetsko dejavnost, postavijo geodetska izmeritvena znamenja za označitev točk geodetskih mrež, geodetske oznake na geodetskih izmeritvenih znamenjih in oprema za državno omrežje permanentnih postaj svetovnega satelitskega navigacijskega sistema.

227. člen

(vrste dopustnih objektov glede na namen)

V PEUP MP-ŠP – Športno igrišče je zajeto območje šolskega štadiona, ki naj se tudi po morebitni izgradnji novega štadiona ohrani kot športna površina. Po izgradnji novega štadiona so na obstoječem štadionu možne tudi drugačne športne ureditve. Za vse je potrebno pripraviti idejni projekt, ki mora biti potrjen s strani Občine Mirna Peč ter njene komisije, v kateri mora biti vsaj en arhitekt – urbanist. Prevladujejo naj parterne ureditve; možna je izvedba garderob, sanitarij in manjše okrepčevalnice kot stalnih objektov.

EUP PO-SA, VRP-SA in VK-SA so vaška športna igrišča, kjer naj prevladujejo parterne ureditve.

V PEUP MP-ŠP je dovoljena gradnja vseh vrst zahtevnih objektov skladnih z dovoljenimi programi v PEUP. V vseh EUP/PEUP je dovoljena izvedba nezahtevnih objektov v skladu z uredbo o vrstah objektov, razen pretočnih greznic, pomožnih kmetijsko-gozdarskih objektov, prijavnic in objektov za telekomunikacijsko opremo tlorisne površine do 30 m^2. Greznice je dovoljeno izvajati samo v kolikor ni zagotovljena javna kanalizacija ter samo kot nepretočne – po izvedbi javne kanalizacije, se morajo objekti priključiti nanjo.

V skladu z uredbo o vrstah objektov je dovoljena izvedba naslednjih enostavnih objektov:

– pomožni infrastrukturni objekti:

– pomožni cestni objekti (objekt za odvodnjavanje ceste, cestni snegolov, objekt javne razsvetljave, cestni silos, varovalne in protihrupne ograje do višine 2,2 m);

– pomožni energetski objekti (nizkonapetostno distribucijsko elektroenergetsko omrežje, ločilno oziroma krmilno mesto na elektroenergetskih omrežjih, signalno-zaščitni vod v elektroenergetskih omrežjih, relejna hišica, priključni plinovod za male kurilne naprave v enostanovanjskih stavbah, priključek na distribucijsko plinovodno omrežje);

– telekomunikacijske antene in oddajniki, katerih uporabni signal ne pokriva več kakor 100-metrski pas okoli oddajne točke;

– pomožni komunalni objekti (vodovodni priključek na javno vodovodno omrežje, objekt s hidroforno postajo oziroma prečrpališčem, kanalizacijski priključek na javno kanalizacijsko omrežje; tipska oziroma montažna greznica, mala komunalna čistilna naprava z zmogljivostjo do 50 populacijskih enot, zbiralnica ločenih frakcij (ekološki otok), cestni priključek na javno občinsko cesto);

– pomožni objekti za spremljanje stanja okolja, ki so namenjeni meritvam in spremljanju meteoroloških parametrov in kakovosti zraka ter seizmološkemu opazovanju do površine 5 m^2 z drogom do višine do 10 m;

– vrtina ali vodnjak, potrebna za raziskave;

– začasni objekti (odprti sezonski gostinski vrt, pokriti prostor z napihljivo konstrukcijo ali v montažnem šotoru, oder z nadstreškom, pokriti prireditveni prostor, cirkus, začasna tribuna za gledalce na prostem, začasni objekti, namenjeni začasnemu skladiščenju nenevarnih snovi);

– vadbeni objekti, namenjeni športu in rekreaciji na prostem (igrišče za šport in rekreacijo na prostem, kolesarska steza, planinska pot, sprehajalna pot, športno strelišče, trimska steza);

– spominska obeležja, ki so sestavni del fasade stavbe in so manjši od 1 m^2, ter spomeniki in spominska obeležja na pokopališčih;

– urbana oprema (nadkrita čakalnica, javna kolesarnica z nadstreškom, javna telefonska govorilnica, transparent, pritrjen na vsaki strani ceste na obstoječo konstrukcijo, zid oziroma steber, skulptura in druga prostorska inštalacija, večnamenski kiosk oziroma tipski zabojnik, montažna sanitarna enota, vodnjak oziroma okrasni bazen, otroško igrišče, obešanka na drogu javne razsvetljave).

228. člen

(ostali pogoji urejanja)

Športne površine se lahko uredijo v skladu z njihovim namenom ob upoštevanju predpisov.

Eventuelne nove spremljajoče stavbe v EUP MP-ŠP naj bodo pritlične, z možnostjo izkoriščenega podstrešja, ali enonadstropne v primeru strehe z nižjim naklonom; lahko so tudi vrhkletne na nagnjenem terenu.

Nove stavbe naj bodo zgrajeni z uporabo naravnih materialov (kamen, les). Uporaba refleksnih stekel ter plastičnih ali kovinskih plošč (z izjemo bakrene pločevine) na vidnih delih fasad ni dovoljena. Za prekrivanje streh naj se uporabijo bobrovci v naravni opečni barvi ali bakrena pločevina; v podeželskem prostoru je lahko kritina tudi slamnata ali lesena.

Preostale zunanje površine se uredijo sonaravno z uporabo avtohtonega zelenja.

Stavbe (garderobe, sanitarije ipd.) ne smejo zasedati več kot 5% površine EUP/PEUP.

B7 *PIP za zelene površine (Z)*

229. člen

(splošno)

PIP »Z« veljajo za urejanje zelenih, ki so zajete v naslednje PEUP:

(1) v sklopu EUP MP – Mirna Peč:

– MP-Z-1 – Sonaravni mokrotni travnik,

– MP-Z-2 – Zeleni pas ob priključni cesti,

– MP-Z-3 – Trajna retencijska površina.

(2) v sklopu EUP GMP – Gornja Mirna Peč:

– GMP-Z-1 – Parkovni gozd pod Postajo,

– GMP-Z-2 – Zeleni pas med priključno cesto in železniško progo,

– GMP-Z-3 – Zeleni pas ob stanovanjskem območju GMP-S-4.

(vrste del in gradenj)

Dovoljena/e so:

– vzdrževalna dela v javno korist,

– dela v zvezi z urejanjem javnih in drugih zunanjih površin (uredijo se lahko drevoredi in zelenice oziroma zasadi okrasno drevje, grmovnice, cvetlice in druge rastline, vključno z odkopavanjem in nasipavanjem zemljišč do višine oziroma globine 1,5 m, postavi cvetlična ali druga podobna korita, klopi, koši za odpadke, drogovi za zastave, stojnice, prodajne prikolice, božična oziroma novoletna drevesa, mlaji, reklamni oziroma obvestilni ter božični oziroma novoletni izveski in okraski nad cesto, montažno oziroma prenosno stranišče potrebno za prireditev in druga podobna premična oprema, postavijo usmerjevalne table in znaki za označevanje naravnih vrednot, zavarovanih območij, kulturnih spomenikov, turističnih znamenitosti, ulic, trgov, sprehajalnih in učnih gozdarskih poti, kolesarskih stez, trim stez in planinskih poti in drugih javnih površin ter objektov v javni rabi),

– dela, s katerimi se v skladu s predpisi, ki urejajo geodetsko dejavnost, postavijo geodetska izmeritvena znamenja za označitev točk geodetskih mrež, geodetske oznake na geodetskih izmeritvenih znamenjih in oprema za državno omrežje permanentnih postaj svetovnega satelitskega navigacijskega sistema,

– dela med katera sodijo redna kmečka, gozdarska, lovsko gojitvena in ribiška opravila:

– postavitev tipske kmečke opreme (brajda, klopotec, koli, količki in žične opore za potrebe kmetijstva do višine 10,0 m, količki, žične opore in ograje za potrebe paše živine, do višine 1,2 m, lesen plot z lesami, če je namenjen planšarstvu in njegova višina ne presega 1,2 m, premični čebelnjak z razložljivimi panji, če tlorisna površina ne presega 15 m^2, njegova višina, merjeno od terena do vrha postavljenih panjev vključno z njihovim prekritjem pa ne presega 2,5 m);

– odkopavanje in nasipavanje kmetijskih zemljišč do višine oziroma globine 1,5 m, če je namenjeno agromelioracijam oziroma je potrebno zaradi osuševanja, namakanja, izboljšanja kmetijske proizvodnje oziroma gojenja ali izkoriščanja in rabe gozda, in če so takšna dela izvedena v skladu s predpisi, ki urejajo kmetijstvo in gozdarstvo;

– vzdrževanje in rekonstrukcije namakalnih in osuševalnih sistemov ter apnenje in založno gnojenje kmetijskih zemljišč;

– postavitev lovskih prež in krmišč za divjad, če je takšna postavitev predvidena z lovsko gojitvenim načrtom;

– izvedba varstvenih del z namenom, da se preprečijo ali omejijo motnje pri rabi kmetijskih zemljišč in ohranjanju gozda ter narave, med katera sodijo (ograditev njive ali druge vrste kmetijskega zemljišča, če je potrebna zaradi zaščite pridelka ali živine pred divjadjo za čas, ki je potreben do uskladitve populacije divjadi z okoljem, vključno z nadkritjem sadovnjakov, vinogradov in drugih nasadov s folijo oziroma zaščitno mrežo proti toči ali zaradi znanstveno-raziskovalnih proučevanj, ograditev posameznih delov gozda, razen obor za gojenje divjadi, če je potrebna zaradi zaščite mladja ali varstva gozda pred divjadjo za čas, ki je potreben do uskladitve populacije divjadi z okoljem,zaradi varstva naravnih znamenitosti oziroma redkosti ali zaradi znanstveno-raziskovalnih proučevanj, krčenje drevesne zarasti in grmičevja zaradi preprečevanja zaraščanja kmetijskih zemljišč, polaganje kontrolnih dreves in izvajanje drugih del v gozdu zaradi preprečevanja množenja podlubnikov in drugih škodljivih insektov, sanitarne sečnje okuženega, z insekti napadenega, močno poškodovanega ali zaradi naravnih ujm podrtega drevja, izvedba požarnih poti in presek v gozdu zaradi preprečevanja požarov in označitev zavarovanih območij v naravi, vključno z njihovo ograditvijo, če je takšna ograditev predvidena z načrtom upravljanja zavarovanega območja).

230. člen

(vrste dopustnih objektov glede na namen)

Obravnavana območja se ohranjajo v sonaravni obliki.

V skladu z uredbo o vrstah objektov je dovoljena izvedba naslednjih enostavnih objektov:

– pomožni infrastrukturni objekti:

– pomožni cestni objekti (objekt za odvodnjavanje ceste, cestni snegolov, objekt javne razsvetljave, cestni silos, varovalne in protihrupne ograje do višine 2,2 m);

– pomožni energetski objekti (nizkonapetostno distribucijsko elektroenergetsko omrežje, ločilno oziroma krmilno mesto na elektroenergetskih omrežjih, signalno-zaščitni vod v elektroenergetskih omrežjih, relejna hišica, priključni plinovod za male kurilne naprave v enostanovanjskih stavbah, priključek na distribucijsko plinovodno omrežje, tipski zabojnik za skladiščenje jeklenk za utekočinjeni naftni plin);

– telekomunikacijske antene in oddajniki, katerih uporabni signal ne pokriva več kakor 100-metrski pas okoli oddajne točke;

– pomožni komunalni objekti (vodovodni priključek na javno vodovodno omrežje, objekt s hidroforno postajo oziroma prečrpališčem, kanalizacijski priključek na javno kanalizacijsko omrežje; tipska oziroma montažna greznica, mala komunalna čistilna naprava z zmogljivostjo do 50 populacijskih enot, zbiralnica ločenih frakcij (ekološki otok), cestni priključek na javno občinsko cesto, vodno zajetje, priključek na vročevod oziroma toplovod, vključno z vročevodno in toplovodno toplotno postajo z nazivno močjo do 300 kW);

– pomožni objekti za spremljanje stanja okolja, ki so namenjeni meritvam in spremljanju meteoroloških parametrov in kakovosti zraka ter seizmološkemu opazovanju do površine 5 m^2 z drogom do višine do 10 m;

– vrtina ali vodnjak, potrebna za raziskave;

– pomožni kmetijsko-gozdarski objekti (čebelnjak, gozdna učna pot, grajena gozdna vlaka, poljska pot, ribnik kot vodno zajetje, vrtina ali vodnjak za namakanje kmetijskih zemljišč, krmišče, ograje za pašo živine nižje od 1,5 m, gozdna cesta, kozolec, senik);

– začasni objekti (pokriti prostor z napihljivo konstrukcijo ali v montažnem šotoru, oder z nadstreškom, pokriti prireditveni prostor, cirkus, začasna tribuna za gledalce na prostem);

– vadbeni objekti, namenjeni športu in rekreaciji na prostem (igrišče za šport in rekreacijo na prostem, kolesarska steza, planinska pot, sprehajalna pot, trimska steza);

– urbana oprema (nadkrita čakalnica, transparent, pritrjen na vsaki strani ceste na obstoječo konstrukcijo, zid oziroma steber, skulptura in druga prostorska inštalacija, večnamenski kiosk oziroma tipski zabojnik, montažna sanitarna enota, vodnjak oziroma okrasni bazen, otroško igrišče, obešanka na drogu javne razsvetljave).

231. člen

(pogoji za urejanje)

(1) Zelene površine se ohranijo v svoji sedanji obliki in rabi, urejajo se sonaravno.

(2) Pri urejanju PEUP MP-Z-1 in MP-Z-3 glej tudi določila v sklopu »B17 PIP za vodotoke (VO)-predlog ureditve depresije na SV Mirne Peči«. PEUP MP-ZE-3 je trajna retencijska površina, kar pomeni, da je potrebno obstoječe nasutje v tej PEUP odstraniti; vsako nadaljnje zasipavanje je prepovedano.

B8 *PIP za območja proizvodnih in servisnih dejavnosti (PR)*

232. člen

(splošno)

PIP »PR« veljajo za urejanje PEUP MP-PR znotraj EUP MP.

233. člen

(vrste dopustnih dejavnosti)

PEUP je namenjena izvedbi bencinske črpalke s spremljajočimi objekti in programi. Na osnovi SKD so dovoljene naslednje dejavnosti:

– G. Trgovina: 47 Trgovina na drobno, razen z motornimi vozili,

– I. Gostinstvo: 56. Dejavnost strežbe jedi in pijač.

234. člen

(vrste del in gradenj)

Dovoljena/e so:

– novogradnje,

– prenove in rekonstrukcije (vključno z nadzidavami in prizidki),

– vzdrževalna dela (redna, investicijska in vzdrževalna dela v javno korist),

– spremembe namembnosti objektov,

– odstranitev objektov,

– dela v zvezi z urejanjem javnih in drugih zunanjih površin (uredijo se lahko drevoredi in zelenice oziroma zasadi okrasno drevje, grmovnice, cvetlice in druge rastline, vključno z odkopavanjem in nasipavanjem zemljišč do višine oziroma globine 1,5 m, postavi cvetlična ali druga podobna korita, klopi, koši za odpadke, drogovi za zastave, stojnice, prodajne prikolice, božična oziroma novoletna drevesa, mlaji, reklamni oziroma obvestilni ter božični oziroma novoletni izveski in okra-

ski nad cesto, montažno oziroma prenosno stranišče potrebno za prireditev in druga podobna premična oprema, postavijo usmerjevalne table in znaki za označevanje naravnih vrednot, zavarovanih območij, kulturnih spomenikov, turističnih znamenitosti, ulic, trgov, sprehajalnih in učnih gozdarskih poti, kolesarskih stez, trim stez in planinskih poti in drugih javnih površin ter objektov v javni rabi),

– dela, s katerimi se v skladu s predpisi, ki urejajo geodetsko dejavnost, postavijo geodetska izmeritvena znamenja za označitev točk geodetskih mrež, geodetske oznake na geodetskih izmeritvenih znamenjih in oprema za državno omrežje permanentnih postaj svetovnega satelitskega navigacijskega sistema.

235. člen

(vrste dopustnih objektov glede na namen)

Dovoljena je gradnja vseh vrst zahtevnih objektov skladnih z dovoljenimi programi v EUP oziroma PEUP. Dovoljena je izvedba nezahtevnih objektov v skladu z uredbo o vrstah objektov razen bazenov, pretočnih greznic, pomožnih kmetijsko-gozdarskih objektov, prijavnic in objektov za telekomunikacijsko opremo tlorisne površine do 30 m2.

V skladu z uredbo o vrstah objektov je dovoljena izvedba naslednjih enostavnih objektov:

– objekti za lastne potrebe (nadstrešek, rezervoar za utekočinjeni naftni plin ali nafto, mala komunalna čistilna naprava, zajetje, vrtina ali vodnjak, zbiralnik za kapnico, enoetažni pritlični objekt s tlorisno površino do 4 m2 in višino najvišje točke največ 2 m, utrjena dvorišča do površine 300 m²);

– pomožni infrastrukturni objekti:

– pomožni cestni objekti (objekt za odvodnjavanje ceste, cestni snegolov, objekt javne razsvetljave, cestni silos, varovalne in protihrupne ograje do višine 2,2 m);

– pomožni energetski objekti (nizkonapetostno distribucijsko elektroenergetsko omrežje, ločilno oziroma krmilno mesto na elektroenergetskih omrežjih, signalno-zaščitni vod v elektroenergetskih omrežjih, relejna hišica, priključni plinovod za male kurilne naprave v enostanovanjskih stavbah, priključek na distribucijsko plinovodno omrežje, etažni plinski priključek za etažno ogrevanje, tipski zabojnik za skladiščenje jeklenk za utekočinjeni naftni plin);

– telekomunikacijske antene in oddajniki, katerih uporabni signal ne pokriva več kakor 100-metrski pas okoli oddajne točke;

– pomožni komunalni objekti (vodovodni priključek na javno vodovodno omrežje, objekt s hidroforno postajo oziroma prečrpališčem, kanalizacijski priključek na javno kanalizacijsko omrežje; tipska oziroma montažna greznica, mala komunalna čistilna naprava z zmogljivostjo do 50 populacijskih enot, zbiralnica ločenih frakcij (ekološki otok), cestni priključek na javno občinsko cesto, vodno zajetje, priključek na vročevod oziroma toplovod, vključno z vročevodno in toplovodno toplotno postajo z nazivno močjo do 300 kW);

– pomožni objekti za spremljanje stanja okolja, ki so namenjeni meritvam in spremljanju meteoroloških parametrov in kakovosti zraka ter seizmološkemu opazovanju do površine 5 m2 z drogom do višine do 10 m;

– vrtina ali vodnjak, potrebna za raziskave;

– začasni objekti (odprti sezonski gostinski vrt, pokriti prostor z napihljivo konstrukcijo ali v montažnem šotoru, oder z nadstreškom, pokriti prireditveni prostor, cirkus, začasna tribuna za gledalce na prostem, začasni objekti, namenjeni začasnemu skladiščenju nenevarnih snovi);

– vadbeni objekti, namenjeni športu in rekreaciji na prostem (igrišče za šport in rekreacijo na prostem, kolesarska steza, sprehajalna pot);

– spominska obeležja, ki so sestavni del fasade stavbe in so manjši od 1 m;

– urbana oprema (nadkrita čakalnica, javna kolesarnica z nadstreškom, javna telefonska govorilnica, transparent, pritrjen na vsaki strani ceste na obstoječo konstrukcijo, zid oziroma steber, skulptura in druga prostorska inštalacija, večnamenski kiosk oziroma tipski zabojnik, montažna sanitarna enota, vodnjak oziroma okrasni bazen, otroško igrišče, obešanka na drogu javne razsvetljave).

236. člen

(velikost in zmogljivost objektov, oblikovanje, lega in ureditve okolice)

(1) PEUP je namenjena izvedbi bencinskega servisa s spremljajočimi objekti in programi. V ta namen se pripravi idejna zasnova z upoštevanjem vseh predpisov glede izvedbe tovrstnih objektov. Idejna zasnova mora biti obravnavana znotraj strokovne komisije imenovane s strani Občine Mirna Peč in v okviru katere mora biti najmanj en arhitekt-urbanist ter potrjena s strani Občinskega sveta Občine Mirna Peč s sklepom. Višina objektov ne sme presegati K (ki je v celoti zasuta)+P+1+M, v kolikor pa je objekt umeščen v nagnjen teren in je ena stranica kleti popolnoma vidna pa višina ne sme biti večja od K+P+M.

(2) Posebna pozornost mora biti posvečena izvedbi prometnega priključka PEUP na javno cestno omrežje ter v zvezi s tem pridobljena vsa ustrezna soglasja. Rešitev mora biti prikazana v idejni zasnovi, navedeni pod točko 1.

(3) V zaledju PEUP, na stiku s pokopališčem mora biti izvedena ustrezna, sonaravna zelena bariera.

237. člen

(stopnja izkoriščenosti zemljišča)

Pozidanost gradbene enote s stavbami je lahko od 30% do 60% (pri nekaterih obstoječih gradbenih enotah, kjer je pozidanost s stavbami morda višja, se ta lahko taka tudi ohrani). V tlorisno površino stavb se štejejo tudi pomožni objekti.

B9 *PIP za območja občinskih podrobnih prostorskih načrtov (OPPN)*

238. člen

(splošno)

(1) PIP »OPPN« veljajo za EUP /PEUP:

– za katere so sprejeti prostorski izvedbeni načrti, ki so skladni s tem OPN,

– za katere se izdelajo OPPN.

(2) PIP OPPN veljajo za naslednje EUP/PEUP:

– Območje Mirne Peči: MP-OPPN – UN za pokopališče,

– Stanovanjska območja Gornje Mirne Peči: GMP-OPPN1 – OPPN Nad postajo, GMP-OPPN2 – OPPN Češenska hosta in GMP-OPPN3 – OPPN Pod postajo,

– Območje osnovne šole v Gornji Mirni Peči – drugi del: PEUP OPPN4,

– Območje Gospodarske cone »Dolenja vas«: GC-OPPN1 – OPPN za industrijsko cono, GC-OPPN2 – OPPN za gospodarsko cono,

– podeželski prostor: ČEM-OPPN – UN kamnolom Čemše, LN za plinovod,

– območje EUP DLN za avtocesto: DLN-1 in DLN-2.

239. člen

(območje pokopališča)

(1) MP-OPPN zajema PEUP znotraj EUP MP in se ureja z Ureditvenim načrtom pokopališča Mirna Peč (Skupščinski Dolenjski list, št. 12/91, Uradni list RS, št. 58/98)(UN za pokopališče), ki se v okviru meja te PEUP ohranja.

Programska izhodišča, pogoji za gradnjo ter druge ureditve naj izhajajo iz UN za pokopališče.

240. člen

(stanovanjska območja Gornje Mirne Peči)

GMP-OPPN1 (OPPN Nad postajo), GMP-OPPN2 (OPPN Češenska hosta), GMP-OPPN3 (OPPN Pod postajo) so tri

PEUP, ki v okviru EUP Gornja Mirna Peč zajemajo območja, ki se urejajo z OPPN. Vse tri PEUP so namenjene stanovanjski pozidavi nizke gostote.

Območja so namenjena prostostoječim enodružinskih stanovanjskim hišam, hišam-dvojčkom in vrstnim hišam. Na jugozahodu PEUP GMP-OPPN2 (OPPN Češenska hosta) je možno načrtovati tudi večstanovanjske objekte (max. do K+P+2) na način, da višina etaž pada oziroma raste glede na teren oziroma tako, da objekti s svojo višino ne izstopajo iz ostalega prostora. Južni del območja PEUP GMP-OPPN2 se nameni za poslovno – trgovski kompleks s spremljajočimi dejavnostmi.

Na osnovi SKD so poleg stanovanja, ki je osrednja funkcija teh predelov dovoljene naslednje dejavnosti (le-te se lahko v OPPN dopolnijo oziroma natančneje določijo):

– C. predelovalne dejavnosti: 10. Proizvodnja živil – 10.7. Proizvodnja pekarskih izdelkov in testenin,

– G. Trgovina; vzdrževanje in popravila motornih vozil: 47. Trgovina na drobno, razen z motornimi vozili,

– I. Gostinstvo: 55. Gostinske nastanitvene dejavnosti – 55.2 Dejavnost počitniških domov in podobnih nastanitvenih obratov za kratkotrajno bivanje in 56. Dejavnost strežbe jedi in pijač,

– J. Informacijske in komunikacijske dejavnosti: 62. Računalniško programiranje, svetovanje in druge s tem povezane dejavnosti in 63. Druge informacijske dejavnosti,

– L. Poslovanje z nepremičninami,

– M. Strokovne, znanstvene in tehnične dejavnosti,

– N. Druge raznovrstne poslovne dejavnosti,

– P. Izobraževanje,

– Q. Zdravstvo in socialno varstvo,

– R. Kulturne, razvedrilne in rekreacijske dejavnosti,

– S. Druge dejavnosti in

– T. Dejavnost gospodinjstev z zaposlenim hišnim osebjem; proizvodnja za lastno rabo.

V OPPN se uredi vsa potrebna javna gospodarska infrastruktura v skladu z določili OPN (glej grafični del OPN).

Gradnja stanovanjskih in drugim dejavnostim namenjenih stavb na teh območjih pred možnostjo priključitve na javno infrastrukturno omrežje ni dovoljena. Do priprave OPPN je dovoljena obstoječa raba in vzdrževalnima dela. Za obstoječe stanovanjske objekte se do izdelave OPPN uporabljajo PIP »S« – stanovanjska območja.

241. člen

(območje osnovne šole v Gornji Mirni Peči – drugi del)

GMP-OPPN4 (Drugi del območja nove osnovne šole) zajema ureditev spremljajočih zunanjih rekreativnih površin, predvsem stadiona, ki se bodo urejale v drugi fazi (po izgradnji osnovne šole) in za katere ni bil izveden natečaj. Za to območje se pripravi OPPN na podlagi izbrane ustrezne idejne rešitve. Do njegove izvedbe se ohranja primarna raba.

242. člen

(območje gospodarske cone Dolenja vas – GC-OPPN1)

PEUP GC-OPPN1 obsega območje za katero je bil sprejet Občinski podrobni prostorski načrt »Industrijska cona Dolenja vas« (OPPN IC Dolenja vas). Območje je namenjeno proizvodnim, storitvenim in servisnim dejavnostim in se ureja na podlagi sprejetega OPPN. Do uveljavitve OPPN oziroma začetka urejanja zaključenih območij stavbnih zemljišč se ohranja primarna raba (gozd); dovoljena so vzdrževalna dela.

243. člen

(območje gospodarske cone Dolenja vas – GC-OPPN2)

PEUP GC-OPPN2 obsega območje za katerega se izdela OPPN. Podrobnejša določila za to PEUP so navedena v vsebinskem sklopu A-posebni PIP: A3 industrijska in gospodarska cona Dolenja vas.

244. člen

(podeželski prostor)

(1) V bližini naselja Čemše leži obstoječ kamnolom, zajet v EUP ČEM-OPPN, za katerega je bil sprejet ureditveni načrt, ki je v izvajanju (Ureditveni načrt kamnoloma Čemše«, Uradni list RS, št. 99/02).

(2) Na območju Občine Mirna Peč velja tudi Lokacijski načrt plinovoda za Posavje in Dolenjsko skozi občino Novo mesto (Skupščinski Dolenjski list, št. 11/89 in 12/90), ki obravnava predvideni magistralni plinovod. Gre za vkopani, linijski infrastrukturni objekt, brez določenega ureditvenega območja, zato zanj ni posebne EUP/PEUP.

245. člen

(območje EUP DLN za avtocesto)

Območji EUP DLN-1 in DLN-2 se urejata na podlagi sprejetih državnih lokacijskih načrtov za avtocesto.

B10 *PIP za primarne ceste (PC)*

246. člen

Velja za EUP MP-PC.

PIP za to EUP so podani v poglavju »Prostorsko izvedbeni pogoji, ki načeloma veljajo v vseh enotah urejanja prostora – Infrastrukturni objekti in naprave«, podpoglavje »Promet«.

B11 *PIP za podeželska naselja in zaselke (V)*

247. člen

(splošno)

(1) PIP »V« določajo urejanje naslednjih EUP:

BV1-V (Biška vas), BV2-V (Biška vas-zaselek), ČEM-V (Čemše), ČEŠ-V (Češence), DGL-V (Dolenji Globodol), DO-V (Dobje), DP-V (Dolenji Podboršt), DV1-V (Dolenja vas), DV2-V (Dolenja vas-zaselek), DVR-V (Dolenje Vrhovo), GGL-V (Gorenji Globodol), GLB-V (Globočdol), GOL-V (Golobinjek), GOV-V (Goriška vas), GP1-V (Gorenji Podboršt-srednji zaselek), GP2-V (Gorenji Podboršt-južni zaselek), GP3-V (Gorenji Podboršt-severni zaselek), GP4-V (Gorenji Podboršt-zaselek pri Golobinjeku), GVR-V (Gorenje Vrhovo), HM-V (Hmeljčič), HR-V (Hrastje), JA-V (Jablan), JE-V (Jelše), JOR-V (Jordankal), MAL-V (Malenska vas), MK-V (Mali Kal), MP-V-5 (Zaselek pri Mirni Peči), MV-V (Mali Vrh), PO1-V (Poljane), PO2-V (Poljane-novi del), RO1-V (Rogovila-severni del), RO2-V (Rogovila-južni del), SGL-V (Srednji Globodol), ŠE-V (Šentjurij), ŠR-V (Šranga), VK-V (Veliki Kal), VRP1-V (Vrhpeč), VRP2-V (Vrhpeč-južni zaselek), VRP3-V (Vrhpeč-severni zaselek), ZA1-V (Zagorica), ZA2-V (Selo pri Zagorici).

(2) V okviru EUP MP veljajo PIP »V« za naslednje PEUP:

– MP-V-1 – Ivanja vas,

– MP-V-2 – Vihre 1,

– MP-V-3 – Vihre 2 in

– MP-V-4 – Vihre 3.

248. člen

(vrste dopustnih dejavnosti)

(1) Splošno

Osnovni funkciji podeželskih naselij in zaselkov sta kmetijstvo in stanovanje s prepletanjem kmečkih domačij in stanovanjskih hiš (delno) urbaniziranih prebivalcev (namenska raba SK).

Prednostno so EUP namenjene razvoju kmečkih in polkmečkih gospodarstev z možnimi dopolnilnimi dejavnostmi, v manjši meri gradnji novih stanovanjskih objektov za urbanizirane prebivalce. Pri tem je treba upoštevati tipologijo naselij (prevladujoče ruralno naselje, ruralno – urbano naselje, prevladujoče urbano naselje) kakor tudi razvojne možnosti vsakega naselja.

Poleg osnovne (stanovanjske) funkcije sodijo v EUP naslednje dejavnosti (po SKD):

– A. Kmetijstvo in lov, gozdarstvo, ribištvo: 01 Kmetijska proizvodnja in lov ter z njima povezane storitve ter 03 Ribištvo in gojenje vodnih organizmov,

– C. Predelovalne dejavnosti: 10. Proizvodnja živil, 11. Proizvodnja pijač, 13. Proizvodnja tekstilij, 14. Proizvodnja oblačil, 15. Proizvodnja usnja, usnjenih in sorodnih izdelkov, 16. Obdelava in predelava lesa; proizvodnja izdelkov iz lesa, plute, slame in protja, razen pohištva, 18. Tiskarstvo in razmnoževanje posnetih nosilcev zapisa, 25. Proizvodnja kovinskih izdelkov, razen strojev in naprav – 25.7. Proizvodnja jedilnega pribora, ključavnic, okovja, orodja in 25.9. Proizvodnja drugih kovinskih izdelkov, 31. Proizvodnja pohištva, 32. Druge raznovrstne predelovalne dejavnosti, 33. Popravila in montaža strojev in naprav,

– F. Gradbeništvo: 43. Specializirana gradbena dela – 43.2. Inštaliranje pri gradnjah, 43.3. Zaključna gradbena dela ter 43.9. Krovstvo in druga specializirana gradbena dela,

– G. Trgovina; vzdrževanje in popravila motornih vozil: 45 Trgovina z motornimi vozili in popravila motornih vozil – 45.2 Vzdrževanje in popravila motornih vozil, 45.4 Trgovina, vzdrževanje in popravila motornih koles; trgovina z njihovimi deli in opremo in 47. Trgovina na drobno, razen z motornimi vozili,

– I. Gostinstvo,

– J. Informacijske in komunikacijske dejavnosti: 62. Računalniško programiranje, svetovanje in druge s tem povezane dejavnosti in 63. Druge informacijske dejavnosti,

– L. Poslovanje z nepremičninami,

– M. Strokovne, znanstvene in tehnične dejavnosti,

– N. Druge raznovrstne poslovne dejavnosti,

– P. Izobraževanje,

– Q. Zdravstvo in socialno varstvo,

– R. Kulturne, razvedrilne in rekreacijske dejavnosti,

– S. Druge dejavnosti in

– T. Dejavnost gospodinjstev z zaposlenim hišnim osebjem; proizvodnja za lastno rabo.

Dovoljene so tudi dopolnilne dejavnosti na kmetiji.

(2) Kmetijska gospodarstva

Prednostnega pomena je razvoj kmetij. Sem spadajo vse oblike kmetovanja v povezavi z naravnimi danostmi in povpraševanjem na trgu, ob upoštevanju okoljevarstvenih omejitev in omejitev v zvezi z ohranitvijo identitete vasi in kulturne krajine. Za uspešen razvoj kmetij se dovoljuje njihovo povečanje in zaokrožanje, ali selitev kmetije na obrobje naselja, v kolikor je s prostorskega vidika in z vidika ohranjanja celovitosti naselja taka rešitev možna.

S ciljem zagotavljanja razvoja uspešnih kmetij, je v primeru pomanjkanja prostora za gradnjo novih gospodarskih objektov in ureditev ustreznih manipulativnih površin zaradi posodabljanja kmečkih gospodarstev, dovoljena selitev celotne kmetije izven območja naselja, na povsem novo lokacijo in oblikovanje tako imenovane samotne ali osamele kmetije. Preselitev kmetije je možna le v primeru, da načrtovane ureditve kmečkih gospodarstev presegajo razpoložljiv prostor v okviru naselja in pomenijo resno načenjanje obstoječe strukture vasi (rušenje morfologije in silhuete naselja, znatno odstopanje od velikosti in oblik tipičnih volumnov ipd.). V primeru selitve kmetije je potrebno pripraviti študijo z vsemi potrebnimi utemeljitvami za selitev; rešitev mora potrditi občinski svet s sklepom.

(3) Dopolnilne dejavnosti na kmetiji

Dopolnilne dejavnosti na kmetiji so dejavnosti, ki jih je mogoče opravljati ob primarni kmetijski dejavnosti: predelava domačih pridelkov in proizvodov ter njihova prodaja na domu, domače obrti, turizem na kmetiji, storitve s kmetijsko mehanizacijo, nabiranje zdravilnih zelišč, vzgoja sadik itd.).

(4) Uslužnostne dejavnosti

Uslužnostne dejavnosti doprinašajo h kakovosti življenja domačih prebivalcev in obiskovalcev (turistov). S pospešeno urbanizacijo se spreminjajo tudi zahteve glede vrste in kakovosti uslug. V ta sklop dejavnosti spadajo gostinski objekti, različne manjše trgovine, pekarije, frizerski, kozmetični in masažni saloni, privatni zdravniki, zobozdravniki in drugi terapevti, privatni glasbeni in drugi učitelji, šiviljstvo, cvetličarstvo, varstvo otrok na domu, veterinar, vaške tržnice ob sobotah, kulturna in raziskovalna dejavnost ...

(5) Storitvene in proizvodne dejavnosti

V EUP podeželskih naselij je dopustno umeščanje dejavnosti, ki so za podeželsko okolje nemoteče, služijo preživljanju prebivalcev, ob vse večjem opuščanju kmetijstva nujne za preprečitev praznjenja naselij. Sem sodijo male proizvodnje, servisi in storitve, ki ne zahtevajo velikih skladiščnih ali delovnih prostorov (npr. zaključna dela v gradbeništvu, popravilo malih gospodinjskih aparatov na domu ipd.), intelektualno delo na domu, umetniško ustvarjanje …

(6) Turizem na podeželju

Posebna pozornost je potrebno nameniti turizmu na podeželju, ki temelji na:

– potencialih, ki jih ponujajo gozdovi s pestrim in dobro ohranjenim rastlinskim in živalskim svetom,

– kmečkem okolju z vasmi, vinogradniškimi območji in kulturno krajino – turizem na kmetiji v vseh oblikah,

– drugih sonaravnih oblikah turizma kot so pohodništvo in daljinsko kolesarstvo z vmesnimi, organiziranimi postojankami (gostilne s prenočišči, kmetije odprtih vrat, vinotoči, botanične poti, obisk starih kmetij, ohranjenih v prvotni podobi …), vodene skupine gostov s poučnim programom (npr. šolske skupine) itd.

Definicija turističnih kmetij in kmetij odprtih vrat:

– turistična kmetija ima poleg osnovne kmetijske dejavnosti kot dopolnilno dejavnost turistično. Ima lahko dve obliki. Prva se ukvarja s tako imenovanim izletniškim turizmom in sprejema večje skupine gostov, druga pa ima prenočitvene zmogljivosti in sprejema stacionarne goste, katerim nudi bodisi samo bivanje ali pa vso oskrbo (počitniški turizem);

– kmetija odprtih vrat nudi hrano in pijačo manjšim skupinam gostov. Prenočišč nima in ne sprejema velikih skupin.

(7) Stanovanjski objekti urbaniziranih prebivalcev

Gradnja stanovanjskih objektov urbaniziranih prebivalcev se prednostno usmerja na območja zaokrožitev pretežno urbanih naselij in na območja sanacije razpršene gradnje z zaokrožitvijo v EUP za stanovanjsko gradnjo in spremljajoče dejavnosti. Možna je gradnja posameznih objektov na prostih stavbnih zemljiščih znotraj EUP če s tem ni oviran razvoj osnovnih funkcij naselij.

Stanovanjsko novogradnjo urbaniziranih prebivalcev (razen v novejšem delu Poljan, Češencah, Rogovili in Šrangi) se omeji na utemeljene potrebe domačih prebivalcev.

249. člen

(vrste del in gradenj)

(1) Splošno

Dovoljena/e so:

– novogradnje,

– prenove in rekonstrukcije (vključno z nadzidavami in prizidki),

– vzdrževalna dela (redna, investicijska in vzdrževalna dela v javno korist),

– spremembe namembnosti objektov,

– odstranitev objektov,

– dela v zvezi z urejanjem javnih in drugih zunanjih površin (uredijo se lahko drevoredi in zelenice oziroma zasadi okrasno drevje, grmovnice, cvetlice in druge rastline, vključno z odkopavanjem in nasipavanjem zemljišč do višine oziroma globine 1,5 m, postavi cvetlična ali druga podobna korita, klopi, koši za odpadke, drogovi za zastave, stojnice, prodajne prikolice, božična oziroma novoletna drevesa, mlaji, reklamni oziroma obvestilni ter božični oziroma novoletni izveski in okraski nad cesto, montažno oziroma prenosno stranišče potrebno za prireditev in druga podobna premična oprema, postavijo usmerjevalne table in znaki za označevanje naravnih vrednot,

zavarovanih območij, kulturnih spomenikov, turističnih znamenitosti, ulic, trgov, sprehajalnih in učnih gozdarskih poti, kolesarskih stez, trim stez in planinskih poti in drugih javnih površin ter objektov v javni rabi),

– dela, s katerimi se v skladu s predpisi, ki urejajo geodetsko dejavnost, postavijo geodetska izmeritvena znamenja za označitev točk geodetskih mrež, geodetske oznake na geodetskih izmeritvenih znamenjih in oprema za državno omrežje permanentnih postaj svetovnega satelitskega navigacijskega sistema,

– dela med katera sodijo redna kmečka, gozdarska, lovsko gojitvena in ribiška opravila:

– postavitev tipske kmečke opreme (brajda, klopotec, koli, količki in žične opore za potrebe kmetijstva do višine 10,0 m, količki, žične opore in ograje za potrebe paše živine, do višine 1,2 m, lesen plot z lesami, če je namenjen planšarstvu in njegova višina ne presega 1,2 m, kurnik, zajčnik in drug podoben objekt za rejo domačih malih živali, če tlorisna površina ne presega 15 m^2, višina, merjeno od terena do vrha konstrukcije, pa ne presega 2,5 m in se ga postavlja v neposredni bližini kmetije oziroma znotraj grajenega območja kmetije, premični nadkriti prostori za intenzivno pridelovanje kmetijskih rastlin na njivah, kot so tuneli in druga podobno polkrožno oblikovana nadkritja njiv z mehko kritino oziroma folijo, ki imajo enostavno ločno konstrukcijo, če njihova višina ne presega 1,5 m in se v njih ne vstopa, ampak se rastline oskrbuje tako, da se tunel odkrije, premični čebelnjak z razložljivimi panji, če tlorisna površina ne presega 15 m^2, njegova višina, merjeno od terena do vrha postavljenih panjev vključno z njihovim prekritjem pa ne presega 2,5 m);

– odkopavanje in nasipavanje kmetijskih zemljišč do višine oziroma globine 1,5 m, če je namenjeno agromelioracijam oziroma je potrebno zaradi osuševanja, namakanja, izboljšanja kmetijske proizvodnje oziroma gojenja ali izkoriščanja in rabe gozda, in če so takšna dela izvedena v skladu s predpisi, ki urejajo kmetijstvo in gozdarstvo;

– vzdrževanje in rekonstrukcije namakalnih in osuševalnih sistemov ter apnenje in založno gnojenje kmetijskih zemljišč;

– saditev plantažnega sadnega in drugega drevja, vključno s pogozdovanjem in poseki gozda, saditev vinske trte, hmelja, grmovnic, plantažnih rož in drugih rastlin, pod pogojem, da se takšna dela izvedejo v skladu s predpisi, ki urejajo kmetijstvo in gozdarstvo;

– izvedba varstvenih del z namenom, da se preprečijo ali omejijo motnje pri rabi kmetijskih zemljišč in ohranjanju gozda ter narave, med katera sodijo (ograditev njive ali druge vrste kmetijskega zemljišča, če je potrebna zaradi zaščite pridelka ali živine pred divjadjo za čas, ki je potreben do uskladitve populacije divjadi z okoljem, vključno z nadkritjem sadovnjakov, vinogradov in drugih nasadov s folijo oziroma zaščitno mrežo proti toči ali zaradi znanstveno-raziskovalnih proučevanj, ograditev posameznih delov gozda, razen obor za gojenje divjadi, če je potrebna zaradi zaščite mladja ali varstva gozda pred divjadjo za čas, ki je potreben do uskladitve populacije divjadi z okoljem, zaradi varstva naravnih znamenitosti oziroma redkosti ali zaradi znanstveno-raziskovalnih proučevanj, krčenje drevesne zarasti in grmičevja zaradi preprečevanja zaraščanja kmetijskih zemljišč, polaganje kontrolnih dreves in izvajanje drugih del v gozdu zaradi preprečevanja množenja podlubnikov in drugih škodljivih insektov, sanitarne sečnje okuženega, z insekti napadenega, močno poškodovanega ali zaradi naravnih ujm podrtega drevja, izvedba požarnih poti in presek v gozdu zaradi preprečevanja požarov in označitev zavarovanih območij v naravi, vključno z njihovo ograditvijo, če je takšna ograditev predvidena z načrtom upravljanja zavarovanega območja).

(2) Novogradnje, prenove, rekonstrukcije

Prednost imajo rekonstrukcije, prenove in novogradnje na mestu odstranjenega objeta; slednje morajo pokriti vsaj 50% nadomeščanega objekta, ki ga je v primeru nadomestne gradnje potrebno v celoti odstraniti. Novogradnja mora biti integrirana v EUP naselja, razen za primer upravičene selitve kmetij na obrobje naselja ali v primeru oblikovanja nove, tako imenovane samotne kmetije. Novogradnje so dovoljene kot zapolnitev stavbnega tkiva znotraj EUP naselij in zaselkov ter kot zaokrožitev zaselkov z razpršeno pozidavo.

(3) Sprememba namembnosti

Dovoljena je tudi sprememba namembnosti obstoječih objektov, če gre za uvajanje funkcij, ki doprinašajo k ohranitvi tradicionalne kmečke identitete območja oziroma niso z njo v nasprotju (spadajo v okvir dovoljenih dejavnosti) ter ne presegajo značilnega majhnega merila objektov.

(4) Vzdrževanje

Vse legalno zgrajene objekte je potrebno redno vzdrževati in obnavljati ter izvajati dela za njihovo normalno obratovanje (izvedba priključkov na komunalno in okoljsko infrastrukturo, gradnja individualnih čistilnih naprav, gradnja greznic kot začasna ali trajna rešitev za EUP, kjer ni načrtovana izvedba javne kanalizacije).

250. člen

(vrste dopustnih objektov glede na namen)

(1) Splošno

Dovoljena je izvedba:

– enodružinskih stanovanjskih hiš,

– vseh vrst kmetijskih gospodarskih objektov,

– objektov za dopolnilne dejavnosti na kmetiji,

– sprememba namembnosti kmečkih gospodarskih objektov v poslovne namene,

– poslovnih objektov do 200 m²,

– objektov za rekreacijo in

– tehničnih in drugih objektov za infrastrukturne, raziskovalne, zaščitne, sakralne in kulturne namene.

Dovoljena je izvedba nezahtevnih objektov v skladu z uredbo o vrstah objektov, razen prijavnic in objektov za telekomunikacijsko opremo tlorisne površine do 30 m^2. Greznice je dovoljeno izvajati samo v kolikor ni zagotovljena javna kanalizacija ter samo kot nepretočne – po izvedbi javne kanalizacije, se morajo objekti priključiti nanjo.

V skladu z uredbo o vrstah objektov je dovoljena izvedba naslednjih enostavnih objektov:

– objekti za lastne potrebe (nadstrešek, rezervoar za utekočinjeni naftni plin ali nafto, mala komunalna čistilna naprava, zajetje, vrtina ali vodnjak, zbiralnik za kapnico, enoetažni pritlični objekt s tlorisno površino do 4 m^2 in višino najvišje točke največ 2 m, utrjena dvorišča do površine 300 m²);

– pomožni infrastrukturni objekti:

– pomožni cestni objekti (objekt za odvodnjavanje ceste, cestni snegolov, objekt javne razsvetljave, cestni silos, varovalne in protihrupne ograje do višine 2,2 m);

– pomožni energetski objekti (nizkonapetostno distribucijsko elektroenergetsko omrežje, ločilno oziroma krmilno mesto na elektroenergetskih omrežjih, signalno-zaščitni vod v elektroenergetskih omrežjih, relejna hišica, priključni plinovod za male kurilne naprave v enostanovanjskih stavbah, priključek na distribucijsko plinovodno omrežje, etažni plinski priključek za etažno ogrevanje, tipski zabojnik za skladiščenje jeklenk za utekočinjeni naftni plin);

– telekomunikacijske antene in oddajniki, katerih uporabni signal ne pokriva več kakor 100-metrski pas okoli oddajne točke;

– pomožni komunalni objekti (vodovodni priključek na javno vodovodno omrežje, objekt s hidroforno postajo oziroma prečrpališčem, kanalizacijski priključek na javno kanalizacijsko omrežje; tipska oziroma montažna greznica, mala komunalna čistilna naprava z zmogljivostjo do 50 populacijskih enot, zbiralnica ločenih frakcij (ekološki otok), cestni priključek na javno občinsko cesto, vodno zajetje, priključek na vročevod oziroma toplovod, vključno z vročevodno in toplovodno toplotno postajo z nazivno močjo do 300 kW);

– pomožni objekti za spremljanje stanja okolja, ki so namenjeni meritvam in spremljanju meteoroloških parametrov in

kakovosti zraka ter seizmološkemu opazovanju do površine 5 m² z drogom do višine do 10 m;

– vrtina ali vodnjak, potrebna za raziskave;

– pomožni kmetijsko-gozdarski objekti (čebelnjak, gozdna učna pot, grajena gozdna vlaka, poljska pot, ribnik kot vodno zajetje, vrtina ali vodnjak za namakanje kmetijskih zemljišč, krmišče, molzišče, hlevski izpust, ograje za pašo živine nižje od 1,5 m, rastlinjak, gozdna cesta, kašča, kozolec, senik);

– začasni objekti (odprti sezonski gostinski vrt, pokriti prostor z napihljivo konstrukcijo ali v montažnem šotoru, oder z nadstreškom, pokriti prireditveni prostor, cirkus, začasna tribuna za gledalce na prostem, začasni objekti, namenjeni začasnemu skladiščenju nenevarnih snovi);

– vadbeni objekti, namenjeni športu in rekreaciji na prostem (igrišče za šport in rekreacijo na prostem, kolesarska steza, planinska pot, sprehajalna pot, trimska steza);

– spominska obeležja, ki so sestavni del fasade stavbe in so manjši od 1 m² ter spomeniki in spominska obeležja na pokopališčih;

– urbana oprema (nadkrita čakalnica, javna kolesarnica z nadstreškom, javna telefonska govorilnica, transparent, pritrjen na vsaki strani ceste na obstoječo konstrukcijo, zid oziroma steber, skulptura in druga prostorska inštalacija, večnamenski kiosk oziroma tipski zabojnik, montažna sanitarna enota, vodnjak oziroma okrasni bazen, otroško igrišče, obešanka na drogu javne razsvetljave).

(2) Stanovanjski objekti

Dovoljena je izgradnja enodružinskih stanovanjskih hiš s spremljajočimi pomožnimi objekti. Gradnja je možna na stavbnem zemljišču v okviru EUP/PEUP naselij in zaselkov s podrobnejšo namensko rabo »SK« ter s podrobnejšo namensko rabo »A«.

(3) Kmetijski objekti

Gradnja kmetijskih gospodarskih objektov je možna na stavbnem zemljišču v okviru EUP/PEUP naselij in zaselkov s podrobnejšo namensko rabo »SK«, »A«, in »ZD«, razen objektov za intenzivno prirejo-farm. Objekte za intenzivno prirejo-farme je možno izvajati na stavbnem zemljišču v okviru EUP/PEUP naselij, zaselkov in osamelih kmetij s podrobnejšo namensko rabo »IK«.

(4) Objekti za dopolnilne dejavnosti na kmetiji

Dovoljeni so objekti vseh vrst namenjeni dopolnilnim dejavnostim na kmetiji, ki se odvijajo ob osnovni, kmetijski dejavnosti. Gradnja je možna na stavbnem zemljišču v okviru EUP/PEUP naselij in zaselkov s podrobnejšo namensko rabo »SK« ter s podrobnejšo namensko rabo »A«.

(5) Objekti za rekreacijo

Dovoljeni so rekreacijski objekti namenjeni kvalitetnemu bivanju vaščanov s poudarkom na sonaravnih oblikah športnih objektov (travnato nogometno igrišče, odbojka na travi ali pesku …) in otroškimi igrišči.

Ureditev igrišč je možna na stavbnem zemljišču v okviru EUP naselij in zaselkov prednostno na območjih z namensko rabo »ZD« ali »ZS«.

(6) Objekti za poslovne namene (vključno s turističnimi in gostinskimi objekti)

Dovoljena je gradnja stavb, ki so potrebne za izvajanje za ruralno okolje nemoteče servisne ali proizvodne dejavnosti velikosti do 200 m² skupne tlorisne površine pritličnih etaž vseh stavb namenjenih tej dejavnosti. Če dejavnost preseže dovoljeno kvadraturo, se mora preseliti v gospodarsko cono. Odprto skladiščenje ni dovoljeno; le-to se mora urediti v okviru lesenih lop. Lesene lope za skladiščenje lesa se ne štejejo v dovoljeno površino objektov za dejavnost.

Izjemoma je do usposobitve industrijske in gospodarske cone »Dolenja vas« možno uvajati servisne ali proizvodne dejavnosti v vaška naselja tudi s kapaciteto objektov do 300 m² skupne tlorisne površine pritličnih etaž vseh stavb namenjenih tej dejavnosti.

V vsakem primeru mora biti lokacija dejavnosti obravnavana celovito, upoštevana vsa določila, ki veljajo za gradnjo objektov v ureditvenih območjih naselij in so obravnavana v tem dokumentu, predvsem pa strogo upoštevani predpisi glede vplivov na okolje. Ravno tako mora biti zagotovljena vsa infrastruktura, ki jo taka dejavnost potrebuje. Poseg mora biti izveden tako, da se ne zmanjšata krajinska in naselbinska kvaliteta lokacije. V ta namen mora biti pripravljena študija z vsemi potrebnimi utemeljitvami, rešitev pa potrjena s sklepom občinskega sveta.

Gradnja je možna na stavbnem zemljišču v okviru EUP/PEUP naselij in zaselkov s podrobnejšo namensko rabo »SK«, »A« ali »IG«.

(7) Turistični in gostinski objekti

Dopustni so objekti namenjeni dovoljenim oblikam turistične in gostinske dejavnosti (gostilne, gostilne s prenočišči, družinski penzioni (ki imajo lahko tudi male bazene), vinotoči, turistične zidanice, paviljoni za ples v okviru gostiln in drugje, zunanje ureditve v okviru gostiln in hotelov za gostinsko in turistično ponudbo na prostem, ureditve kmetij v zvezi s turizmom na kmetiji, piknik prostori, manjši kampi, vzletišča za zmaje, ipd.) Večji turistično-rekreacijski objekti in površine niso dovoljeni.

Gradnja je možna na stavbnem zemljišču v okviru EUP/PEUP naselij in zaselkov s podrobnejšo namensko rabo »SK« ter s podrobnejšo namensko rabo »A«.

(8) Urbana oprema

Urbano in drugo opremo (klopi, smetnjake, kažipote, korita za rože, priveze in napajalnike za konje) je možno postavljati na urejenih sprehajalnih poteh tudi na kmetijskih in gozdnih zemljiščih.

(9) Legalizacija

Dovoljena je legalizacija obstoječih stanovanjskih stavb in njihovih pomožnih objektov, kakor tudi kmečkih gospodarskih objektov, ki jih je v teh EUP/PEUP možno izvajati tudi, če njihove dimenzije ter nagib in orientacija strehe odstopajo od predpisanih, kolikor so bili ti objekti zgrajeni do tretje gradbene faze pred uveljavitvijo tega odloka.

Kot odstopanje od predpisanih dimenzij se pri stanovanjskih stavbah smatra, da je širina volumna več kot 9 m; tlorisna površina etaže ne sme presegati 150 m². Pri pomožnih objektih k stanovanjskim hišam se kot odstopanje od predpisanih dimenzij šteje, da je tlorisna površina objekta lahko velika do 60 m².

251. člen

(velikost in zmogljivost objektov)

(1) Stanovanjske stavbe

Osnovni, največji volumen stanovanjskega objekta mora imeti vzdolžen tloris razmerja 1: (najmanj) 1,5 z največjo dovoljeno širino 9 m; potrebne večje površine naj se dosežejo z združevanjem več manjših volumnov.

Višina stanovanjskih objektov ne sme presegati kleti (ki naj bo v celoti ali delno zasuta – slednje v primeru nagnjenega terena) s pritličjem in mansardo. Kolenčni zid mansarde ne sme biti višji od 80 cm vključno s kapno lego. Kolenčni zidovi niso dovoljeni v primerih, ko klet ni v celoti vkopana. Na nagnjenem terenu je lahko klet (ki je lahko tudi bivalna) vkopana le delno, vendar mora biti vsaj ena stranica objekta popolnoma zasuta. V primeru objekta, ki ima celo klet zasuto, je lahko izvedeno tako imenovano visoko pritličje; vidni del kleti v takem primeru ne sme presegati višine 70 cm.

(2) Kmetijski gospodarski objekti

Samostojno stoječi kmečki gospodarski objekti morajo imeti vzdolžen tloris (1: najmanj 1,5). Največja širina kmetijskih gospodarskih objektov je 10 m. Možno je graditi tudi velike, sodobne kmetijske objekte (vključno z objekti za intenzivno prirejo-farm) z odstopanji pri predpisanih tlorisnih razmerjih in dovoljenih širinah na osnovi predhodne preveritve primernih prostorskih kapacitet parcele in ustrezne umeščenosti objekta v naselje in krajino.

Različne kmečke gospodarske objekte je možno združevati tudi pod eno streho z vzdolžnim tlorisom (1: najmanj

2). V okviru kmečkih gospodarskih objektov je možno izvajati tudi velike nadstrešnice, kot podaljšek ene strešine kmečkega gospodarskega objekta za raztovarjanje sena in drugih poljščin; skupna širina tlorisne površine pod nadstrešnico in tlorisne površine osnovnega volumna katerega streha je podaljšana, lahko v tem primeru presega 10 m.

Kmetijski objekti so lahko enonadstropni (»toplar«, skedenj, ipd.), v kolikor vse etaže služijo kmetijskim namenom. Največja višina kmetijskih objektov je 6 m do kapne lege. Velike kleti za vinogradniško in sadjarsko dejavnost se gradijo pod pogoji kot za EUP z oznako »VI«.

(3) Objekti za dopolnilne dejavnosti na kmetiji in poslovne namene

Ti objekti se gradijo pod enakimi pogoji kot stanovanjske stavbe s tem, da je največja dovoljena širina tlorisa osnovnega volumna 10 m. Gostinski in turistični objekti ter objekti, ki služijo kulturi, šolanju, vzgoji in terapevtskim namenom, so lahko tudi enonadstropni; enonadstropne stavbe morajo imeti kleti v celoti vkopane. Skladiščni objekti so lahko od kote pritličja do kapne lege visoki tudi 5 m pod pogojem, da so leseni, brez kolenčnega zidu in nepodkleteni.

(4) Majhni objekti in urbana oprema

Majhni pritlični objekti, s tlorisno površino do 30 m², kot so na primer garaže, drvarnice, ute … so lahko grajeni v poljubnem tlorisnem razmerju.

Urbana oprema kot na primer luči javne razsvetljave, klopi, oglasne deske … mora biti glede velikosti prilagojena drobnemu vaškemu merilu (npr. luči javne razsvetljave morajo biti na nižjih drogovih).

(5) Tehnični objekti

Stavbe, namenjene javni infrastrukturi, meritvam in raziskavam so dimenzionirane z upoštevanjem tehnologije dejavnosti, katerim so namenjene.

(6) Drugi objekti

Izjemo pri upoštevanju pogojev glede velikosti so objekti kulturne dediščine; zanje veljajo kulturo-varstveni pogoji.

Objekti namenjeni raziskovanju, infrastrukturi, športu in rekreaciji so lahko dimenzionirani v skladu s potrebami, ravno tako tudi sakralni objekti, mrliške vežice ipd. V primeru, da tlorisna površina pritličja takšnega objekta presega 100 m², je potrebno pripraviti študijo z idejno zasnova, ki se potrdi na občinskem svetu s sklepom.

252. člen

(oblikovanje zunanje podobe objekta)

(1) Splošno

Zunanja podoba objektov mora izhajati iz tradicionalne kmečke arhitekture obravnavanega območja. Upoštevati mora bistvene elemente za določanje arhitekturne identitete: tlorisno razmerje, velikost volumnov, naklon in obliko streh, barvo in vrsto kritine. Izjemo pri upoštevanju pogojev za oblikovanje so objekti kulturne dediščine; zanje veljajo kulturo-varstveni pogoji.

(2) Streha

Sleme strehe mora biti vzporedno z daljšo stranico objekta.

Strehe morajo imeti naklon 45° (+-10%) in opečno kritino v naravni oranžno-opečni barvi ali drugo kritino v enaki barvi (kritina, ki ni opečna, mora biti narejena tako, da se barva ne more sprati). Najbolj se priporočajo bobrovci, ostali strešniki pa naj bodo manjših dimenzij in čim bolj gladki. Možna je tudi slamnata streha ali kritina iz lesenih skodel (nad lesenimi objekti). Izjemo lahko predstavljajo sodobni seniki s tako imenovano dosuševalno napravo: njihova streha ima lahko nizek naklon in prosojno ali delno prosojno kritino (kot kombinacija opečne kritine in stekla). Izjemo glede predpisane kritine predstavljajo tudi objekti, ki so zavarovani s strani kulturnovarstvene ustanove; vrsta kritine se pri teh objektih določi na podlagi varstvenih pogojev.

Drugačen naklon od predpisanega je možen v primeru dozidave stavb, ko bi prizidek z drugačnim naklonom strehe od obstoječega lahko pomenil oblikovno neskladje, ali pri izvedbi kmetijskih objektov izven splošno predpisanih dimenzij (širših od 10 m) – slednji morajo biti preverjeni v ustreznih strokovnih podlagah. Možne so tudi ravne strehe predvsem pri velikih objektih, kot kombinacija ravnih in nagnjenih streh, ali izvedba tako imenovane zelene strehe (z zemljo zasuta ravna streha z ozelenitvijo) – vse s ciljem, da se omilijo velike dimenzije teh objektov. Izvedba ravne strehe (do 5°) je možna tudi pri manjših objektih, vendar ne sme predstavljati več kot ½ celotne površine strehe in mora biti kombinirana z nagnjeno tako, da ravna streha ni vizualno izpostavljena. Ravne strehe oziroma strehe z nizkim naklonom imajo lahko tudi nadstrešnice; kot kritina se pri teh ne smejo uporabljati plastične, salonitne, pločevinaste in druge velike valovite oziroma rebraste plošče. Pri prekrivanju streh z nizkim naklonom se priporočata bakrena pločevina in steklo.

Strešni napušči nad polnimi trikotnimi čeli ne smejo presegati 40 cm.

Pri izvedbi strešnih oken za osvetljevanje mansard ali tako imenovanih »fičar«, je potrebno omejiti njihovo število na nujno potrebni minimum in težiti za tem, da se čim več svetlobe zagotovi skozi okna na trikotnih čelih. Trikotna in trapezna strešna okna niso dovoljena. Za osvetlitev mansardnega dela hiše se lahko uporabijo klasični »kukrli«, »fičare« nad vhodi, okna v obliki privzdignjene strehe (pri teh se priporoča združevanje več manjših tovrstnih oken v eno) in ležeča strešna okna.

(3) Fasade, okna vrata in detajli

Fasade zidanih objektov morajo biti pobarvane z nevsiljivimi barvami. Lahko se uporabi tudi kamnita obloga ali obloga iz fasadne opeke v naravni rdečkasti barvi. Kamnita obloga mora delovati kot tradicionalni kamniti zid, kar pomeni, da smejo biti kamni le grobo obdelani in debelejši ter iz domačih, dolenjskih vrst kamna in zloženi na način, značilen za te kraje (daljša stranica kamnov mora biti položena vodoravno, fuge minimalne). Fasadna obloga je lahko delno tudi lesena – pri tem morajo biti vsi leseni deli na fasadi enake barve. Kovinske in plastične fasadne obloge niso dovoljene.

Uporaba refleksnih stekel za zastekljevanje oken in vrat ni dovoljena.

Vse ograje na objektih morajo biti neupadljive.

(4) Drugi objekti

Oblikovanje objektov za tehnične, raziskovalne in športno-rekreativne, sakralne ipd. namene naj izhaja iz potreb dejavnosti, vendar mora biti način njihovega oblikovanja v največji možni meri usklajen s kontekstom ruralnega okolja.

Oblikovna izhodišča za objekte kulturne dediščine določijo pristojne kulturno-varstvene službe.

253. člen

(lega objekta na zemljišču)

(1) Lega objektov v naselju

Varovati je potrebno tradicionalno zgoščenost vasi, jasno izražene robove ter značilno silhueto vasi v krajini, ki jo tvorijo strme strehe obdane z visokodebelnim sadnim drevjem. Pri novih ureditvah naj se torej ohranjajo morfološke značilnosti tradicionalne grajene strukture (vrstna, obcestna, gručasta vaška struktura) in njene pojavnosti v krajini.

Nova pozidava je dovoljena predvsem kot nadomestna gradnja ter kot dopolnjevanje in zaokrožanje obstoječe strukture naselij ter v območjih, ki so predvidena za širitev posameznih naselij in njihovih delov.

Z novo pozidavo naj se oblikujejo sklenjeni robovi naselij bodisi z grajenimi objekti bodisi z zasaditvijo visokodebelnih sadovnjakov.

Pri večanju površin za rastoče kmetije je potrebno v prvi vrsti proučiti vse možnosti za zagotovitev le-teh v okviru EUP naselij. Če zaradi utemeljenih razlogov takšna rešitev ni mogoča, se lahko kmetija preseli na rob naselja tako, da z njim ohrani tesen fizični stik, na novo vzpostavi rob naselja (vključno s sadnim drevjem) in ohrani značilno zgoščeno strukturo naselja.

Če se izkaže, da bi bila povzročena škoda glede celovitosti naselja pri preselitve kmetije na rob prevelika oziroma, da zaradi drugih utemeljenih razlogov to ni mogoče, je možno oblikovati tudi tako imenovano »samotno« ali samostojno stoječo kmetijo v zadostni oddaljenosti od naselja.

(2) Lega objektov na domačiji

Pri razporeditvi objektov na parceli je potrebno upoštevati značilni morfološki vzorec, ki ga tvorijo stavbe na posameznih domačijah v vasi, kjer se gradi.

Novi objekti v okviru domačij se morajo ravnati po hierarhiji tradicionalnih objektov v odnosu do javnih površin oziroma javnega cestnega omrežja. Najbolj reprezentančen objekt kmetije – stanovanjska hiša – mora biti postavljena ob cesti, gospodarski objekti pa za njo, ali pa nekateri od teh ob njej, v kolikor v ozadju parcele ni dovolj prostora. Fasada, ki gleda proti cesti, mora biti pri stanovanjski hiši oblikovana kot glavna fasada.

Pri umeščanju stavb v nagnjen teren se sleme orientira vzporedno s plastnicami.

Objekti na parcelah in njihova organizacija vključno z ureditvijo zunanjih površin morajo biti izvedeni tako, da je možno lahko vzdrževanje reda in urejenega videza domačij.

Ambienti nekaterih starih domačij imajo izjemno estetsko vrednost. Ustvarjajo ga objekti s svojimi volumni, razmestitvijo ter ureditve zunanjih površin vključno z ozelenitvijo. Pred kakršnimkoli posegom v območje posamezne domačije mora projektant proučiti vrednost ambienta, ki ga takšna domačija ustvarja. Novi posegi morajo obstoječi ambient, v kolikor je ta kvaliteten, ohranjati, oziroma izboljšati, nikakor pa ne smejo njegove vrednosti poslabšati.

Kmetije, ki zaradi vrste proizvodnje zahtevajo velike objekte in velike parcele, je potrebno posebej skrbno obravnavati in jih čim manj moteče umestiti v okolje posamezne vasi (izkoristiti višinsko razgibanost terena za nevpadljivo lokacijo velikih objektov, velike objekte delno zasipati, uporabiti avtohtono ozelenitev za vizualno bariero itd.). Če velikih kmetij ni možno zadovoljivo umestiti v obstoječo vaško strukturo, je možna njihova selitev na drugo lokacijo izven naselja.

Gradnja stanovanjskih objektov v ozadju parcel, na mestih nekdanjih kozolcev in sadovnjakov ni dovoljena, razen v primeru nove, kompleksne ureditve cele vasi ali njenega dela.

(3) Odmiki

Objekti morajo biti od parcelne meje odmaknjeni min. 4 m, razen v primeru, ko graditelj pridobi soglasje lastnika sosednjega zemljišča o manjšem odmiku. V vsakem primeru pa je pri gradnji objektov potrebno upoštevati obvezne požarne odmike.

Novogradnje, kot nadomeščanje obstoječih objektov v zgoščenih vaseh, kjer so stavbe tik ob meji s sosednjim zemljiščem, je zaradi ohranjanja strukturnih značilnosti naselja priporočljivo graditi na isti lokaciji kot stari objekt, vendar mora lastnik sosednjega zemljišča s tem pisno soglašati.

Če v »uredbi o vrstah objektov« ne piše drugače, se v primeru enostavnih objektov upošteva odmik najmanj 1,5 m od meje sosednjega zemljišča; v kolikor je manjši, mora dati lastnik sosednjega zemljišča pisno soglasje.

Pri odmikih od javne infrastrukture se upoštevajo določila o varovalnih pasovih in obveznih odmikih iz veljavnih predpisov.

Nove objekte naj se praviloma načrtuje v odmiku ene drevesne višine odraslega gozda od obstoječega gozdnega roba. Pri tem se odmik določi v odvisnosti od posameznih lokacij in sestojev, ki so ali se bodo v času razvili na posamezni lokaciji.

254. člen

(ureditev okolice objekta)

(1) Ozelenitev in tlakovanje

Ohranjati je potrebno kvalitetno tradicionalno zelenje in rob naselja iz visokodebelnega sadnega drevja ter ga v primerih, kjer se je ta tradicionalna značilnost mirnopeških vasi že izgubila, obnoviti. Vse ozelenitve in zasaditve dreves ter grmovnic v naseljih morajo biti avtohtonega izvora (visokodebelno sadno drevje, lipe, orehi, španski bezeg, snežene kepe, vrtnice plezalke, leska, brin, tisa in izjemoma tuja thuja – posamično, kot poseben poudarek …). Zasaditev smrek in drugih za tradicionalno vaško okolje netipičnih drevesnih in grmovnih vrst ni dovoljena.

Ob obstoječih in predvidenih gospodarskih in drugih objektih morajo biti ustrezno urejene manipulacijske in parkirne površine. Čim več naj bo travnatih površin, ki se v primeru obremenjenih povoznih površin kombinirajo z asfaltom, ali kamnom in/ali rahlim nasutjem za manj obremenjene pohodne in povozne predele.

(2) Ograje, oporni zidovi

Visoke ograje – žične, betonske, kovinske, visoke žive meje – za ograjevanje domačij, objektov ali vrtov v naseljih so prepovedane. Dovoljeni so samo plotovi (do 120 cm višine) – leseni, z redkimi, ozkimi letvami, ki so zaradi živali lahko prepletene s tanko, nevpadljivo mrežo ter lesene ograje za vzrejo konj in sorodnih živali. Ograje niso obvezne.

Morebitni oporni zidovi se izvedejo v kamnu, položenem na tradicionalen način (daljše stranice ležijo vodoravno; tako imenovani kiklopski zidovi niso dovoljeni). Glede odmikov se upošteva »uredba o vrstah objektov«. Če investitor pridobi soglasje lastnika sosednjega zemljišča, je lahko odmik opornega zidu visokega do 1 m tudi manjši, vendar ne manj kot 0,5 m. V primeru višjega opornega zidu, mora biti odmik najmanj 1,5 m, ne glede na soglasje lastnika sosednjega zemljišča. Oporne zidove se sme uporabiti le v primeru, da zavarovanje brežine ni možno na drugačen način.

Izjemo glede ograj predstavljajo tehnični in raziskovalni objekti, pri katerih je možno postavljati takšne vrste ograj, ki zagotavljajo varnost. Ne glede na to morajo biti v okolju čim manj opazne (zelene ipd.).

255. člen

(stopnja izkoriščenosti zemljišča)

Največja pozidanost zemljišča s stavbami je lahko takšna, da je še mogoče urediti zunanje manipulativne površine, zagotoviti požarno varnost in osončenost objektov. V primeru prevelike utesnjenosti objektov na kmetiji, se upoštevajo določila glede možnosti selitve takih kmetij.

B12 *PIP za osamele kmetije in druge osamele objekte (SA)*

256. člen

(splošno)

(1) S PIP »SA« se urejajo naslednje EUP: BV-SA (Biška vas-SA), ČEM-SA (Čemše-SA), DGL-SA (Dolenji Globodol-SA), DP-SA (Dolenji Podboršt-SA), GGL-SA (Gorenji Globodol-SA), GLB-SA (Globočdol-SA), GOL-SA (Golobinjek-SA), GRA-SA (Gradišče-SA), GRI-SA (Grivec-SA), GRV-SA (Grč Vrh-SA), GVR-SA (Gorenje Vrhovo-SA), HM-SA (Hmeljčič-SA), HR-SA (Hrastje-SA), JA-SA (Jablan-SA), JE-SA (Jelše-SA), JOR-SA (Jordankal-SA), LA-SA (Laze-SA), MP-SA (Mirna Peč-SA), MV-SA (Mali Vrh-SA), PLE-SA Plešivica-SA), PO-SA (Poljane-SA), ŠE-SA (Šentjurij-SA), SGL-SA (Srednji Globodol-SA) in VRP-SA (Vrhpeč-SA).

(2) Za vse objekte v tej EUP veljajo glede vrste del in gradenj, velikosti in zmogljivosti objektov, oblikovanja zunanje podobe objektov, ureditve okolice objektov in gradbene parcele pogoji za EUP z oznako »V«.

(3) Gostinski in turistični objekti s kapaciteto nad 100 gostov morajo biti narejeni na podlagi OPPN. Pogoj za izvedbo teh objektov in sorodnih objektov z manjšo kapaciteto je zagotovljena vsa potrebna komunalna oprema, ustrezen cestni dostop in dovolj parkirnih površin.

257. člen

(vrste dopustnih dejavnosti)

V okviru teh EUP je možno na podlagi SKD izvajati:

– A. Kmetijstvo in lov, gozdarstvo, ribištvo: 01 Kmetijska proizvodnja in lov ter z njima povezane storitve ter 03 Ribištvo in gojenje vodnih organizmov,

– C. Predelovalne dejavnosti: 10. Proizvodnja živil, 11. Proizvodnja pijač, 13. Proizvodnja tekstilij, 14. Proizvodnja oblačil, 15. Proizvodnja usnja, usnjenih in sorodnih izdelkov, 16. Obdelava in predelava lesa; proizvodnja izdelkov iz lesa, plute, slame in protja, razen pohištva,

– E. Oskrba z vodo; ravnanje z odplakami in odpadki; saniranje okolja,

– I. Gostinstvo,

– M. Strokovne, znanstvene in tehnične dejavnosti,

– P. Izobraževanje,

– Q. Zdravstvo in socialno varstvo,

– R. Kulturne, razvedrilne in rekreacijske dejavnosti in

– T. Dejavnost gospodinjstev z zaposlenim hišnim osebjem; proizvodnja za lastno rabo.

V okviru teh EUP je možno tudi stanovanje, vendar niso dovoljene osamele, izključno stanovanjske novogradnje. Dovoljene so tudi dopolnilne dejavnosti na kmetiji.

258. člen

(vrste dopustnih objektov glede na namen)

(1) Dovoljene so:

– samotne kmetije oziroma domačije,

– farme,

– gozdarske ali lovske koče,

– gostilne in manjši penzioni,

– osameli kmetijski objekti,

– spominski, sakralni ipd. objekti,

– objekti namenjeni športu in rekreaciji,

– obstoječi počitniški objekti,

– tehnični in drugi objekti za infrastrukturne, raziskovalne in zaščitne namene.

Dovoljena je izvedba nezahtevnih objektov v skladu z uredbo o vrstah objektov, razen prijavnic in objektov za telekomunikacijsko opremo tlorisne površine do 30 m². Greznice je dovoljeno izvajati samo v kolikor ni zagotovljena javna kanalizacija ter samo kot nepretočne – po izvedbi javne kanalizacije, se morajo objekti priključiti nanjo.

V skladu z uredbo o vrstah objektov je dovoljena izvedba naslednjih enostavnih objektov:

– objekti za lastne potrebe (nadstrešek, rezervoar za utekočinjeni naftni plin ali nafto, mala komunalna čistilna naprava, zajetje, vrtina ali vodnjak, zbiralnik za kapnico, enoetažni pritlični objekt s tlorisno površino do 4 m² in višino najvišje točke največ 2 m, utrjena dvorišča do površine 300 m²);

– pomožni infrastrukturni objekti:

– pomožni cestni objekti (objekt za odvodnjavanje ceste, cestni snegolov, objekt javne razsvetljave, cestni silos, varovalne in protihrupne ograje do višine 2,2 m);

– pomožni energetski objekti (nizkonapetostno distribucijsko elektroenergetsko omrežje, ločilno oziroma krmilno mesto na elektroenergetskih omrežjih, signalno-zaščitni vod v elektroenergetskih omrežjih, relejna hišica, priključni plinovod za male kurilne naprave v enostanovanjskih stavbah, priključek na distribucijsko plinovodno omrežje, etažni plinski priključek za etažno ogrevanje, tipski zabojnik za skladiščenje jeklenk za utekočinjeni naftni plin);

– telekomunikacijske antene in oddajniki, katerih uporabni signal ne pokriva več kakor 100-metrski pas okoli oddajne točke;

– pomožni komunalni objekti (vodovodni priključek na javno vodovodno omrežje, objekt s hidroforno postajo oziroma prečrpališčem, kanalizacijski priključek na javno kanalizacijsko omrežje; tipska oziroma montažna greznica, mala komunalna čistilna naprava z zmogljivostjo do 50 populacijskih enot, zbiralnica ločenih frakcij (ekološki otok), cestni priključek na javno občinsko cesto, vodno zajetje, priključek na vročevod oziroma toplovod, vključno z vročevodno in toplovodno toplotno postajo z nazivno močjo do 300 kW);

– pomožni objekti za spremljanje stanja okolja, ki so namenjeni meritvam in spremljanju meteoroloških parametrov in kakovosti zraka ter seizmološkemu opazovanju do površine 5 m² z drogom do višine do 10 m;

– vrtina ali vodnjak, potrebna za raziskave;

– pomožni kmetijsko-gozdarski objekti (čebelnjak, gozdna učna pot, grajena gozdna vlaka, poljska pot, ribnik kot vodno zajetje, vrtina ali vodnjak za namakanje kmetijskih zemljišč, krmišče, molzišče, hlevski izpust, ograje za pašo živine nižje od 1,5 m, rastlinjak, gozdna cesta, kašča, kozolec, senik);

– začasni objekti (odprti sezonski gostinski vrt, pokriti prostor z napihljivo konstrukcijo ali v montažnem šotoru, oder z nadstreškom, pokriti prireditveni prostor, cirkus, začasna tribuna za gledalce na prostem, začasni objekti, namenjeni začasnemu skladiščenju nenevarnih snovi);

– vadbeni objekti, namenjeni športu in rekreaciji na prostem (igrišče za šport in rekreacijo na prostem, kolesarska steza, planinska pot, sprehajalna pot, trimska steza);

– spominska obeležja, ki so sestavni del fasade stavbe in so manjši od 1 m²;

– urbana oprema (nadkrita čakalnica, javna kolesarnica z nadstreškom, javna telefonska govorilnica, transparent, pritrjen na vsaki strani ceste na obstoječo konstrukcijo, zid oziroma steber, skulptura in druga prostorska inštalacija, večnamenski kiosk oziroma tipski zabojnik, montažna sanitarna enota, vodnjak oziroma okrasni bazen, otroško igrišče, obešanka na drogu javne razsvetljave).

(2) Gradnja je možna na stavbnem zemljišču v okviru EUP zaselkov, samotnih domačij ali samotnih objektov s podrobnejšo namensko rabo »A« in »IK«.

259. člen

(lega objekta na zemljišču)

(1) Lega objektov v krajini in na parceli

Grajena struktura na novo oblikovanih več-stavbnih kompleksov naj bo do največje možne mere zgoščena, lega objektov in njihova kompozicija naj izhajata razen iz funkcionalnih zahtev dejavnosti tudi iz terenskih razmer. Velike gospodarske objekte na samotnih kmetijah in farmah je potrebno posebej skrbno obravnavati in jih čim manj moteče umestiti v okolje (izkoristiti višinsko razgibanost terena za nevpadljivo lokacijo velikih objektov, jih delno zasipati, uporabiti avtohtono ozelenitev za vizualno bariero itd.). Kakor pri tradicionalnih vaseh, mora samotna kmetija (tudi farma) imeti jasno izražen rob, poudarjen s sadnim drevjem. Idejne zasnove na novo oblikovanih osamelih več-stavbnih kompleksov s prikazom njihove umestitve v prostor mora potrditi strokovna komisija imenovana s strani občine, v kateri morata biti, poleg ostalih poznavalcev, vsaj en arhitekt-urbanist. Rešitev mora biti potrjena s sklepom občinskega sveta.

Novi objekti v okviru več-stavbnih kompleksov se morajo ravnati po hierarhiji tradicionalnih objektov v odnosu do javnih površin – osrednjih vaških poti. Najbolj reprezentančen objekt kmetije – stanovanjska hiša – mora biti postavljena ob poti, gospodarski objekti pa za njo, ali pa nekateri od teh ob njej, v kolikor v ozadju parcele ni dovolj prostora. Fasada, ki gleda proti glavni vaški poti, mora biti pri stanovanjski hiši oblikovana kot glavna fasada.

Pri umeščanju stavb v nagnjen teren se sleme orientira vzporedno s plastnicami.

Objekti na parcelah in njihova organizacija vključno z ureditvijo zunanjih površin morajo biti izvedeni tako, da je možno lahko vzdrževanje reda in urejenega videza domačij.

Ambienti nekaterih starih domačij imajo izjemno estetsko vrednost. Ustvarjajo ga objekti s svojimi volumni, razmestitvijo ter ureditve zunanjih površin vključno z ozelenitvijo. Pred

kakršnimkoli posegom v območje posamezne domačije mora projektant proučiti vrednost ambienta, ki ga takšna domačija ustvarja. Novi posegi morajo obstoječi ambient, v kolikor je ta kvaliteten, ohranjati, oziroma izboljšati, nikakor pa ne smejo njegove vrednosti poslabšati.

(2) Odmiki

Objekti morajo biti od parcelne meje odmaknjeni min 4 m, razen v primeru, ko graditelj pridobi soglasje lastnika sosednjega zemljišča o manjšem odmiku. V vsakem primeru pa je pri gradnji objektov potrebno upoštevati obvezne požarne odmike.

Če v »uredbi o vrstah objektov« ne piše drugače, se v primeru enostavnih objektov upošteva odmik najmanj 1,5 m od meje sosednjega zemljišča; v kolikor je manjši, mora dati lastnik sosednjega zemljišča pisno soglasje.

Pri odmikih od javne infrastrukture se upoštevajo določila o varovalnih pasovih in obveznih odmikih iz veljavnih predpisov.

Nove objekte naj se praviloma načrtuje v odmiku ene drevesne višine odraslega gozda od obstoječega gozdnega roba. Pri tem se odmik določi v odvisnosti od posameznih lokacij in sestojev, ki so ali se bodo v času razvili na posamezni lokaciji.

260. člen

(stopnja izkoriščenosti zemljišča)

Zgoščenost objektov osamelih več-stavbnih kompleksov mora biti takšna, da je možno normalno funkcioniranje zunanjih manipulativnih površin.

B13 *PIP za karmeličanski samostan (KA)*

261. člen

(splošno)

PIP »KA« veljajo za območje samostana reda Karmeličank v sklopu EUP RO-KA. Domačija ob samostanu iz iste EUP se ureja na podlagi PIP za vasi – »V«.

262. člen

(vrste dopustnih dejavnosti)

Poleg stanovanjske so za območje samostana dovoljene naslednje dejavnosti (glej SKD):

– C. Predelovalne dejavnosti: 10. Proizvodnja živil – 10.7. Proizvodnja pekarskih izdelkov in testenin,

– P. Izobraževanje,

– Q. Zdravstvo in socialno varstvo,

– R. Kulturne, razvedrilne in rekreacijske dejavnosti,

– S. Druge dejavnosti in

– T. Dejavnost gospodinjstev z zaposlenim hišnim osebjem; proizvodnja za lastno rabo.

263. člen

(vrste del in gradenj)

Na območju samostana so dovoljena/e:

– novogradnje,

– prenove in rekonstrukcije (vključno z nadzidavami in prizidki),

– vzdrževalna dela (redna, investicijska in vzdrževalna dela v javno korist),

– spremembe namembnosti objektov,

– odstranitev objektov,

– dela v zvezi z urejanjem javnih in drugih zunanjih površin (uredijo se lahko drevoredi in zelenice oziroma zasadi okrasno drevje, grmovnice, cvetlice in druge rastline, vključno z odkopavanjem in nasipavanjem zemljišč do višine oziroma globine 1,5 m, postavi cvetlična ali druga podobna korita, klopi, koši za odpadke, drogovi za zastave, stojnice, prodajne prikolice, božična oziroma novoletna drevesa, mlaji, reklamni oziroma obvestilni ter božični oziroma novoletni izveski in okraski nad cesto, montažno oziroma prenosno stranišče potrebno za prireditev in druga podobna premična oprema, postavijo usmerjevalne table in znaki za označevanje naravnih vrednot, zavarovanih območij, kulturnih spomenikov, turističnih znamenitosti, ulic, trgov, sprehajalnih in učnih gozdarskih poti, kolesarskih stez, trim stez in planinskih poti in drugih javnih površin ter objektov v javni rabi),

– dela, s katerimi se v skladu s predpisi, ki urejajo geodetsko dejavnost, postavijo geodetska izmeritvena znamenja za označitev točk geodetskih mrež, geodetske oznake na geodetskih izmeritvenih znamenjih in oprema za državno omrežje permanentnih postaj svetovnega satelitskega navigacijskega sistema.

264. člen

(vrste dopustnih objektov glede na namen)

Dovoljena je izvedba nezahtevnih objektov v skladu z uredbo o vrstah objektov, razen prijavnic in objektov za telekomunikacijsko opremo tlorisne površine do 30 m². Greznice je dovoljeno izvajati samo kolikor ni zagotovljena javna kanalizacija ter samo kot nepretočne – po izvedbi javne kanalizacije, se morajo objekti priključiti nanjo.

V skladu z uredbo o vrstah objektov je dovoljena izvedba naslednjih enostavnih objektov:

– objekti za lastne potrebe (nadstrešek, rezervoar za utekočinjeni naftni plin ali nafto, mala komunalna čistilna naprava, zajetje, vrtina ali vodnjak, zbiralnik za kapnico, enoetažni pritlični objekt s tlorisno površino do 4 m² in višino najvišje točke največ 2 m, utrjena dvorišča do površine 300 m²);

– pomožni infrastrukturni objekti:

– pomožni cestni objekti (objekt za odvodnjavanje ceste, cestni snegolov, objekt javne razsvetljave, cestni silos, varovalne in protihrupne ograje do višine 2,2 m);

– pomožni energetski objekti (nizkonapetostno distribucijsko elektroenergetsko omrežje, ločilno oziroma krmilno mesto na elektroenergetskih omrežjih, signalno-zaščitni vod v elektroenergetskih omrežjih, relejna hišica, priključni plinovod za male kurilne naprave v enostanovanjskih stavbah, priključek na distribucijsko plinovodno omrežje, etažni plinski priključek za etažno ogrevanje, tipski zabojnik za skladiščenje jeklenk za utekočinjeni naftni plin);

– telekomunikacijske antene in oddajniki, katerih uporabni signal ne pokriva več kakor 100-metrski pas okoli oddajne točke;

– pomožni komunalni objekti (vodovodni priključek na javno vodovodno omrežje, objekt s hidroforno postajo oziroma prečrpališčem, kanalizacijski priključek na javno kanalizacijsko omrežje; tipska oziroma montažna greznica, mala komunalna čistilna naprava z zmogljivostjo do 50 populacijskih enot, zbiralnica ločenih frakcij (ekološki otok), cestni priključek na javno občinsko cesto, vodno zajetje, priključek na vročevod oziroma toplovod, vključno z vročevodno in toplovodno toplotno postajo z nazivno močjo do 300 kW);

– pomožni objekti za spremljanje stanja okolja, ki so namenjeni meritvam in spremljanju meteoroloških parametrov in kakovosti zraka ter seizmološkemu opazovanju do površine 5 m² z drogom do višine do 10 m;

– vrtina ali vodnjak, potrebna za raziskave;

– pomožni kmetijsko-gozdarski objekti (čebelnjak, krmišče, molzišče, hlevski izpust, kašča, kozolec, senik);

– začasni objekti (odprti sezonski gostinski vrt, pokriti prostor z napihljivo konstrukcijo ali v montažnem šotoru, oder z nadstreškom, pokriti prireditveni prostor, cirkus, začasna tribuna za gledalce na prostem, začasni objekti, namenjeni začasnemu skladiščenju nenevarnih snovi);

– spominska obeležja, ki so sestavni del fasade stavbe in so manjši od 1 m;

– urbana oprema (nadkrita čakalnica, javna kolesarnica z nadstreškom, javna telefonska govorilnica, transparent, pritrjen na vsaki strani ceste na obstoječo konstrukcijo, zid oziroma steber, skulptura in druga prostorska inštalacija, večnamenski kiosk oziroma tipski zabojnik, montažna sanitarna enota,

vodnjak oziroma okrasni bazen, otroško igrišče, obešanka na drogu javne razsvetljave).

265. člen

(velikost in zmogljivost objektov)

Obstoječi objekti v sklopu samostana se ohranjajo. Prizidki in novogradnje ne smejo v svojih dimenzijah presegati obstoječih stavb.

Za večje dozidave v samostanskem kompleksu, ki bi zahtevale širitev stavbnih zemljišč, je potrebno pripraviti najmanj dve idejni varianti, ki morata biti obravnavani na komisiji, imenovani s strani občine, v kateri mora biti najmanj eden arhitekt-urbanist; izbrana varianta mora biti potrjena s sklepom občine.

266. člen

(oblikovanje zunanje podobe objekta)

Prizidki in novogradnje v sklopu samostana se oblikovno uskladijo z obstoječimi objekti. Kritina mora biti opečni bobrovec v naravni oranžno-rdeči barvi, ali bakrena pločevina, ki kasneje oksidira. Možna je tudi uporaba stekla kot kritine za zimski vrt.

267. člen

(lega objekta na zemljišču)

Lega obstoječih objektov v samostanskem kompleksu se ohranja. Novi objekti morajo biti znotraj gradbene enote umeščeni tako, da je možno zagotoviti ustrezne sanitarno-higienske pogoje objektov v obravnavani gradbeni enoti in tistih na sosednjih zemljiščih (osončenje, prevetritev itd.).

Če so objekti znotraj posamezne gradbene enote odmaknjeni drug od drugega in je ta odmik manjši od 8 m, morajo biti fasade zasnovane protipožarno. Stavbe morajo biti od parcelne meje odmaknjene najmanj 4 m, v nasprotnem primeru mora dati lastnik sosednje parcele pisno soglasje. Pomožni objekti morajo biti od parcelne meje odmaknjeni 1,5 m, razen v primeru ograj, ko je lahko odmik 0,5 m; kolikor so ti odmiki manjši, mora biti pridobljeno pisno soglasje lastnika sosednje parcele.

268. člen

(ureditev okolice objekta)

Zasebni površine v notranjosti samostanskega kompleksa se uredijo v skladu s potrebami. Skladiščenje (vseh vrst) se uredi v stavbah oziroma internih (zaprtih) dvoriščih.

Za ozelenitev se priporoča avtohtono zelenje (visokodebelno sadno drevje, lipa, tisa, pušpan, vrtnice, snežene kepe, španski bezeg, tradicionalne lončnice za okrasitev oken, balkonov in pol-javnih uličnih prostorov ipd.).

Zaradi značaja samostana, je dovoljena izvedba visokih zidanih ograj. Kamniti zidovi in parapeti morajo biti narejeni iz domačih vrst kamna položenih na tradicionalen način: kamni smejo biti le grobo obdelani, daljša stranica kamnov mora ležati vodoravno z minimalnimi fugami.

B14 *PIP za vinogradniška območja (VI)*

269. člen

(splošno)

S PIP »VI« se urejajo naslednje EUP vinogradniških območij: GOL-VI – Golobinjek, GRV1-VI – Grč Vrh 1, GRV2 – Grč Vrh 2, GRV3-VI – Grč Vrh 3, HM-VI – Hmeljčič, LA1-VI – Laze 1, LA2-VI – Laze 2, PO-VI – Poljane in VRP-VI – Vrhpeč.

270. člen

(vrste dopustnih dejavnosti)

(1) Splošno

V okviru teh EUP je možno na izvajati (po SKD):

A. Kmetijstvo in lov, gozdarstvo, ribištvo: 01 Kmetijska proizvodnja in lov ter z njima povezane storitve, pri čemer ima prednost: 01.2. Gojenje trajnih nasadov,

C. Predelovalne dejavnosti: 11. Proizvodnja pijač,

I. GOSTINSTVO: 55. Gostinske nastanitvene dejavnosti – 55.2 Dejavnost počitniških domov in podobnih nastanitvenih obratov za kratkotrajno bivanje in 56. Dejavnost strežbe jedi in pijač,

R. Kulturne, razvedrilne in rekreacijske dejavnosti: 90. Kulturne in razvedrilne dejavnosti.

Dovoljene so tudi dopolnilne dejavnosti na kmetiji. V okviru teh EUP stalno prebivanje ni dovoljeno.

(2) Definicija pomena turističnih zidanic:

– zidanica kot vinotoč je namenjena degustaciji vina in značilne, domače hladne hrane (topla hrana se pripelje);

– »počitniška turistična zidanica« nudi najem zidanice za eno družino z možnostjo lastnega kuhanja.

271. člen

(vrste del in gradenj)

(1) Splošno

Dovoljena/e so:

– gospodarska dela povezana z vinogradništvom in sadjarstvom,

– novogradnje,

– prenove in rekonstrukcije,

– vzdrževalna dela (redna, investicijska in vzdrževalna dela v javno korist),

– spremembe namembnosti objektov,

– odstranitev objektov,

– dela v zvezi z urejanjem javnih in drugih zunanjih površin (uredijo se lahko drevoredi in zelenice oziroma zasadi okrasno drevje, grmovnice, cvetlice in druge rastline, vključno z odkopavanjem in nasipavanjem zemljišč do višine oziroma globine 1,5 m, postavi cvetlična ali druga podobna korita, klopi, koši za odpadke, stojnice, prodajne prikolice, božična oziroma novoletna drevesa, mlaji, reklamni oziroma obvestilni ter božični oziroma novoletni izveski in okraski nad cesto, montažno oziroma prenosno stranišče potrebno za prireditev in druga podobna premična oprema, postavijo usmerjevalne table in znaki za označevanje naravnih vrednot, zavarovanih območij, kulturnih spomenikov, turističnih znamenitosti, sprehajalnih in učnih gozdarskih poti, kolesarskih stez, trim stez in planinskih poti in drugih javnih površin ter objektov v javni rabi),

– dela, s katerimi se v skladu s predpisi, ki urejajo geodetsko dejavnost, postavijo geodetska izmeritvena znamenja za označitev točk geodetskih mrež, geodetske oznake na geodetskih izmeritvenih znamenjih in oprema za državno omrežje permanentnih postaj svetovnega satelitskega navigacijskega sistema,

– dela med katera sodijo redna kmečka, gozdarska, lovsko gojitvena in ribiška opravila:

– postavitev tipske kmečke opreme (brajda, klopotec, koli, količki in žične opore za potrebe kmetijstva do višine 10,0 m, količki, žične opore in ograje za potrebe paše živine in zaščite pred divjadjo, do višine 1,2 m, lesen plot z lesami, če je namenjen planšarstvu in njegova višina ne presega 1,2 m, premični čebelnjak z razložljivimi panji, če tlorisna površina ne presega 15 m², njegova višina, merjeno od terena do vrha postavljenih panjev vključno z njihovim prekritjem pa ne presega 2,5 m);

– odkopavanje in nasipavanje kmetijskih zemljišč do višine oziroma globine 1,5 m, če je namenjeno agromelioracijam oziroma je potrebno zaradi osuševanja, namakanja, izboljšanja kmetijske proizvodnje, in če so takšna dela izvedena v skladu s predpisi, ki urejajo kmetijstvo;

– vzdrževanje in rekonstrukcije namakalnih in osuševalnih sistemov ter apnenje in založno gnojenje kmetijskih zemljišč;

– saditev plantažnega sadnega in drugega drevja, vključno s pogozdovanjem in poseki gozda, saditev vinske trte pod pogojem, da se takšna dela izvedejo v skladu s predpisi, ki urejajo kmetijstvo in gozdarstvo;

– postavitev lovskih prež in krmišč za divjad, če je takšna postavitev predvidena z lovsko gojitvenim načrtom;

– izvedba varstvenih del z namenom, da se preprečijo ali omejijo motnje pri rabi kmetijskih zemljišč in ohranjanju gozda ter narave, med katera sodijo (ograditev njive ali druge vrste kmetijskega zemljišča, če je potrebna zaradi zaščite pridelka ali živine pred divjadjo za čas, ki je potreben do uskladitve populacije divjadi z okoljem, vključno z nadkritjem sadovnjakov, vinogradov in drugih nasadov s folijo oziroma zaščitno mrežo proti toči ali zaradi znanstveno-raziskovalnih proučevanj, ograditev posameznih delov gozda, razen obor za gojenje divjadi, če je potrebna zaradi zaščite mladja ali varstva gozda pred divjadjo za čas, ki je potreben do uskladitve populacije divjadi z okoljem, zaradi varstva naravnih znamenitosti oziroma redkosti ali zaradi znanstveno-raziskovalnih proučevanj, krčenje drevesne zarasti in grmičevja zaradi preprečevanja zaraščanja kmetijskih zemljišč, polaganje kontrolnih dreves in izvajanje drugih del v gozdu zaradi preprečevanja množenja podlubnikov in drugih škodljivih insektov, sanitarne sečnje okuženega, z insekti napadenega, močno poškodovanega ali zaradi naravnih ujm podrtega drevja, izvedba požarnih poti in presek v gozdu zaradi preprečevanja požarov in označitev zavarovanih območij v naravi, vključno z njihovo ograditvijo, če je takšna ograditev predvidena z načrtom upravljanja zavarovanega območja).

(2) Gospodarska dela povezana z vinogradništvom in sadjarstvom, urejanje območij vinogradov in sadovnjakov.

Vinogradništvo in sadjarstvo sta prevladujoči kmetijski panogi, katerima se podrejajo ostale kmetijske panoge.

Obstoječe površine zasajene z vinogradi in sadovnjaki se ohranjajo. Možna je širitev vinogradniških površin in zasaditev večjih sadovnjakov na primernih legah, še posebej na območjih, ki se zaraščajo z gozdom. Dovoljena je uvedba tržno zanimivih vrst (npr. jagodičevje), pri čemer pa je treba zagotoviti členjenost pridelovalnih površin v skladu s sedanjim vzorcem izmenjave kultur.

Sekanje živih meja in osamelih dreves je dovoljeno le v obsegu, ki bistveno ne spreminja prostorske in ekološke pestrosti. Zasaditve protivetrnih zaščit in živih mej iz iglavcev ni dovoljeno, ravno tako ne zasaditev neavtohtonega drevja in grmovja.

Večje spremembe reliefa, ki bi spremenile krajinsko sliko območja, niso dovoljene. Izboljšave kmetijskih zemljišč so dovoljene le v okviru, ki bo zagotovil le manjše spremembe reliefa in površinskega pokrova. Izgradnja zidanih opornih zidov za utrjevanje obdelovalnih teras ni dovoljeno. Dopustna je le izvedba tradicionalnih kamnitih opornih zidov s kamni vsajenimi direktno v zemljino. Izboljšave kmetijskih zemljišč, ki bi zahtevale, ali povzročile uničenje in poškodbe izjemnih mikroreliefnih oblik – kraških pojavov, kot so suhe struge, bruhalniki, izviri, požiralniki, vrtače in podobno, niso dovoljene.

Zaščita kmetijskih površin pred divjadjo je dovoljena s postavitvijo ograj električnega pastirja, ki ne sme prekiniti ustaljenih migracijskih poti prostoživečih divjih živali.

Za gnojenje se uporablja hlevski gnoj. Gnojenje z gnojevko in mineralnimi gnojili je dovoljeno le v skladu s predpisi. Uporaba pesticidov in drugih škropiv je možna samo ob upoštevanju predpisov.

272. člen

(vrste dopustnih objektov glede na namen)

(1) Splošno

Dovoljena je izvedba:

– vseh vrst kmetijskih gospodarskih objektov (po »uredbi o klasifikaciji objektov«: 1271 Nestanovanjske kmetijske stavbe z izjemo farm) za potrebe večjih vinogradov in sadovnjakov (nad 20 arov površin pod trtami ali sadnim drevjem v isti EUP/PEUP kot kmetijski gospodarski objekt),

– zidanic (z možnostjo občasnega prenočevanja) in turističnih zidanic v okviru vinogradov oziroma sadovnjakov z velikostjo najmanj 30 arov na najboljših kmetijskih zemljiščih in najmanj 8 arov na drugih kmetijskih zemljiščih; vinograd ali sadovnjak mora biti v isti EUP/PEUP kot zidanica. Naštete objekte je možno graditi v kolikor je teren dovolj položen, da ni nevarnosti zdrsa, pri umeščanju objekta ni potrebno izvajati opornih zidov, sta na voljo obstoječa javna pot in priključitev na elektroenergetsko omrežje in so upoštevani drugi pogoji iz tega odloka. Objekti iz te alinee in pripadajoči vinogradi oziroma sadovnjaki morajo biti v istem vinogradniškem območju (v okviru iste EUP),

– kažipotov, počivališč, oznak, košev za smeti in druge opreme ob vinskih poteh,

– tehničnih in drugih objektov v infrastrukturne, raziskovalne, zaščitne, sakralne in kulturne namene vključno z izgradnjo vodnih zbiralnikov na neizpostavljenih legah.

Dovoljena je legalizacija obstoječih objektov (ki jih je v teh EUP/PEUP možno izvajati) pod pogojem, da tlorisna površina posamezne etaže ne presega 72 m^2, in da so bili ti objekti zgrajeni do tretje gradbene faze pred uveljavitvijo tega odloka. Pri tem so dovoljena tudi odstopanja pri tlorisnem razmerju stranic ter nagibu in orientaciji strehe.

V skladu z uredbo o vrstah objektov je dovoljena izvedba naslednjih nezahtevnih objektov: dovozne poti (vendar ne tlakovane z betonskimi tlakovci ali asfaltirane), oporni zidovi (škarpe) do višine 1,5 m, bazne postaje, antenski drogovi, pomožni objekti za spremljanje stanja okolja, pomožni objekti vodne infrastrukture, male komunalne čistilne naprave, poljske poti, gozdne ceste, spominska obeležja, objekti za oglaševanje (objekti za oglaševanje se v tem kontekstu smatrajo kot objekti za obveščanje, ki morajo biti dimenzionirani in oblikovani v skladu z vinogradniškim okoljem) in objekti za telekomunikacijsko opremo.

V skladu z uredbo o vrstah objektov je dovoljena izvedba naslednjih enostavnih objektov:

– objekti za lastne potrebe (rezervoar za utekočinjeni naftni plin ali nafto, zajetje, vrtina ali vodnjak, zbiralnik za kapnico),

– pomožni infrastrukturni objekti:

– pomožni cestni objekti (objekt za odvodnjavanje ceste, cestni snegolov, objekt javne razsvetljave, cestni silos);

– pomožni energetski objekti (nizkonapetostno distribucijsko elektroenergetsko omrežje, ločilno oziroma krmilno mesto na elektroenergetskih omrežjih, signalno-zaščitni vod v elektroenergetskih omrežjih, relejna hišica);

– telekomunikacijske antene in oddajniki, katerih uporabni signal ne pokriva več kakor 100-metrski pas okoli oddajne točke;

– pomožni komunalni objekti (vodovodni priključek na javno vodovodno omrežje, objekt s hidroforno postajo oziroma prečrpališčem, kanalizacijski priključek na javno kanalizacijsko omrežje; tipska oziroma montažna greznica, mala komunalna čistilna naprava z zmogljivostjo do 50 populacijskih enot, zbiralnica ločenih frakcij (ekološki otok), cestni priključek na javno občinsko cesto, vodno zajetje);

– pomožni objekti za spremljanje stanja okolja, ki so namenjeni meritvam in spremljanju meteoroloških parametrov in kakovosti zraka ter seizmološkemu opazovanju do površine 5 m^2 z drogom do višine do 10 m;

– vrtina ali vodnjak, potrebna za raziskave;

– pomožni kmetijsko-gozdarski objekti (čebelnjak, gozdna učna pot, grajena gozdna vlaka, poljska pot, ribnik kot vodno zajetje, vrtina ali vodnjak za namakanje kmetijskih zemljišč, krmišče, molzišče, ograje za pašo živine nižje od 1,5 m, rastlinjak, gozdna cesta, kašča, kozolec, senik);

– vadbeni objekti, namenjeni športu in rekreaciji na prostem (igrišče za šport in rekreacijo na prostem, kolesarska steza, planinska pot, sprehajalna pot, trimska steza, vzletišče);

– spominska obeležja, ki so sestavni del fasade stavbe in so manjši od 1 m^2;

– urbana oprema (nadkrita čakalnica, transparent, pritrjen na vsaki strani ceste na obstoječo konstrukcijo, zid oziroma steber, skulptura in druga prostorska inštalacija, večnamenski

kiosk oziroma tipski zabojnik, montažna sanitarna enota, vodnjak oziroma okrasni bazen, otroško igrišče, obešanka na drogu javne razsvetljave).

(2) Kmetijski objekti

Možna je gradnja vseh vrst objektov namenjenih dejavnosti velikih vinogradov in sadovnjakov (velike kleti pod pogojem, da so vkopane, strojne lope, ipd.). Gradnja objektov za potrebe velikih vinogradniških in sadjarskih kompleksov je možna, v kolikor je zagotovljena ustrezna dostopnost in tista komunalna oprema, ki jo objekti potrebujejo. Za potrebe velikih vinogradov in sadovnjakov v vinogradniških območjih je možna je gradnja vseh vrst kmetijskih pomožnih objektov in izvajanje del v zvezi s splošno rabo naravnih dobrin med katera spadajo tudi redna kmečka dela.

(3) Zidanice

V vinogradniških območjih je možna izvedba po ene zidanice ali turistične zidanice na stavbnem zemljišču v vinogradu ali sadovnjaku v isti EUP/PEUP velikosti najmanj 30 arov na najboljših kmetijskih zemljiščih (K1) in 8 arov na drugih kmetijskih zemljiščih (K2). Zidanice imajo lahko tudi dodatno bivalno funkcijo v velikosti enodružinskega apartmaja (4+1 oseb). Izvedba turistične zidanice je možna ob ustreznem dovoljenju za dejavnost.

(4) Drobna oprema

Urbano in drugo opremo (klopi, smetnjake, kažipote, korita za rože, priveze in napajalnike za konje) je možno postavljati na urejenih sprehajalnih poteh tudi na kmetijskih in gozdnih zemljiščih.

273. člen

(velikost in zmogljivost objektov)

(1) Gospodarski objekti za potrebe velikih vinogradniških in sadjarskih kompleksov

Velike kleti za spravilo vina, ki jih potrebujejo poklicni vinogradniški in sadjarski obrati, so lahko poljubno velike, morajo pa biti v celoti zasute z zemljo. Viden je lahko le del okoli vhoda v klet (do 4 m širine in 3 m višine; +-10%). Od parcelne meje morajo biti odmaknjeni najmanj 4 m, če je odmik manjši, mora biti pridobljeno soglasje lastnika sosednjega zemljišča.

Skednji, strojne lope in kozolci morajo imeti vzdolžen tloris (1: najmanj 1,5); ti objekti imajo lahko tudi nadstrešnice. Ti objekti so lahko enonadstropni, v kolikor vse etaže služijo kmetijskim namenom. Največja višina kmetijskih objektov je 6 m do kapne lege.

(2) Zidanice

Osnovna funkcija zidanice je: gospodarski objekt za spravilo vina, sadja in vinogradniškega oziroma sadjarskega orodja. Osnovna funkcija zidanice je lahko nadgrajena tudi z bivalno.

Dolžina posameznega volumna vidnega dela zidanice sme biti največ 8 m, širina pa 6 m; dovoljuje se tudi izvedba ožjih in daljših zidanic s tlorisnim razmerjem 1:2, največjo širino 5 m in največjo dolžino 10 m.

Zidanica z dodatno bivalno funkcijo ima lahko poleg prostora za spravilo vina in vinogradniške opreme (v nadaljevanju: klet) tudi bivalni del v velikosti apartmaja za eno družino (4+1 oseb), kar obsega spalnico, bivalni prostor s kuhinjskim nizom in jedilnico ter WC + tuš.

Zidanice imajo lahko klet v celoti vkopano, delno vkopano ali povsem vidno. Kolikor je klet v celoti vkopana, ima lahko zidanica največ klet, pritličje (bivalni del) in podstrešje brez kolenčnega zidu; pritlični del je lahko visok največ 2,5 m do kapne lege. Če je klet zasuta samo delno (ena od daljših stranic kleti mora biti popolnoma zasuta), višina vidnega dela zidu zidanice ne sme v nobeni točki presegati 4,5 m od nivoja terena do kapne lege. Kletni del, ki je skrit pod zemljo, je lahko poljubno velik. Kletni del je lahko tudi povsem ločen od bivalnega. V tem primeru mora biti v celoti vkopan v teren; viden je lahko le del okoli vhoda v klet (do 3 m širine in 3 m višine). Bivalni del mora biti v tem primeru pritličen z višino zidu 2,5 m do kapne lege.

Za turistično zidanico kot počitniški objekt za oddajanje ali kot vinotoč veljajo enaki pogoji kot za gradnjo zidanic z dodatno bivalno funkcijo s tem, da je največja dovoljena širina objekta je 6 m, največja dolžina pa 12 m; višina vidnega dela zidu je lahko največ 5 m.

Obstoječe zidanice, zgrajene pred letom 1967 in tiste z gradbenim dovoljenjem, katerih dimenzije odstopajo od predpisanih s tem dokumentom, se lahko obnavljajo v okviru obstoječih gabaritov.

(4) Drobna oprema

Drobna oprema kot na primer klopi, oglasne deske, napajalniki za konje … mora biti glede velikosti prilagojena drobnemu merilu objektov v vinogradniških območjih.

(5) Tehnični in drugi objekti

Stavbe, namenjene javni infrastrukturi, meritvam in raziskavam so dimenzionirane z upoštevanjem tehnologije dejavnosti, katerim so namenjene.

Izjemo pri upoštevanju pogojev glede velikosti predstavljajo objekti kulturne dediščine.

274. člen

(oblikovanje zunanje podobe objekta)

(1) Splošno

Zunanja podoba objektov mora izhajati iz tradicionalne kmečke arhitekture obravnavanega območja. Upoštevati mora bistvene elemente za določanje arhitekturne identitete: tlorisno razmerje, velikost volumnov, naklon in obliko streh, barvo in vrsto kritine.

Za objekte kulturne dediščine veljajo glede oblikovanja pogoji pristojne kulturo-varstvene ustanove.

(2) Streha

Sleme strehe mora biti vzporedno z daljšo stranico objekta.

Strehe morajo imeti naklon 45°–50° (+-10%) in opečno kritino v naravni oranžno-opečni barvi ali drugo kritino v enaki barvi (kritina, ki ni opečna, mora biti narejena tako, da se barva ne more sprati). Najbolj se priporočajo bobrovci, ostali strešniki pa naj bodo manjših dimenzij in čim bolj gladki. Možna je tudi slamnata streha ali kritina iz lesenih skodel (nad lesenimi objekti). Drugačen naklon od predpisanega je možen v primeru dozidave stavb, ko bi prizidek z drugačnim naklonom strehe od obstoječega lahko pomenil oblikovno neskladje. Možna je tudi izvedba tako imenovane zelene strehe (z zemljo zasuta ravna streha z ozelenitvijo).

Strešni napušči nad polnimi trikotnimi čeli ne smejo presegati 40 cm.

Dovoljena je izvedba nadstreška kot podaljška strehe ali povečanega napušča do 8 m² tlorisne površine.

Pri zidanicah so dovoljena samo ležeča strešna okna; vsa potrebna svetloba naj se zagotovi prek oken na trikotnih čelih stavb. Pri turističnih zidanicah maksimalnih dimenzij (6 m x 12 m) se za osvetlitev mansardnega dela lahko uporabijo klasični »kukrli« (pri tem sta lahko na eni strani strehe največ dva kukrla in sicer manjših dimenzij) ter ležeča strešna okna.

(3) Fasade, okna vrata in detajli

Fasade zidanih objektov morajo biti pobarvane z nevsiljivimi barvami. Lahko se uporabi tudi kamnita obloga, ki mora delovati kot tradicionalni kamniti zid, kar pomeni, da smejo biti kamni le grobo obdelani in debelejši ter iz domačih, dolenjskih vrst kamna in zloženi na način, značilen za te kraje (daljša stranica kamnov mora biti položena vodoravno, fuge minimalne). Tako imenovani »kiklopski zidovi« niso dovoljeni. Fasadna obloga je lahko delno tudi lesena – pri tem morajo biti vsi leseni deli na fasadi enake barve. Kovinske in plastične fasadne obloge niso dovoljene.

Uporaba refleksnih stekel za zastekljevanje oken in vrat ni dovoljena. Vrat (navadno steklenih, balkonskih) tik ob katerih stoji okno s parapetom ni dovoljeno izvajati.

Vse ograje na objektih morajo biti nevpadljive.

275. člen

(lega objekta na zemljišču)

(1) Splošno

Objekti se praviloma umeščajo ob dostopnih poteh s slemeni vzporednimi s plastnicami. Izjemoma so zaradi terenskih razmer zidanice lahko umeščene tudi s slemeni pravokotno na plastnice, kar mora biti v projektni dokumentaciji posebej utemeljeno (prevladovanje obstoječih zidanic s slemeni pravokotnimi na plastnice ni ustrezna utemeljitev); v kolikor je takšna zidanica široka več kot 3 m, mora imeti čop.

Objekti na parcelah in njihova organizacija vključno z ureditvijo zunanjih površin morajo biti izvedeni tako, da je možno lahko vzdrževanje reda in urejenega videza.

(2) Odmiki

Objekti morajo biti od parcelne meje odmaknjeni min. 4 m, razen v primeru, ko graditelj pridobi soglasje lastnika sosednjega zemljišča o manjšem odmiku. V vsakem primeru pa je pri gradnji objektov potrebno upoštevati obvezne požarne odmike.

Pri odmikih od javne infrastrukture se upoštevajo določila o varovalnih pasovih in obveznih odmikih iz »uredbe o vrstah objektov«.

Nove objekte naj se praviloma načrtuje v odmiku ene drevesne višine odraslega gozda od obstoječega gozdnega roba. Pri tem se odmik določi v odvisnosti od posameznih lokacij in sestojev, ki so ali se bodo v času razvili na posamezni lokaciji.

276. člen

(ureditev okolice objekta)

Pohodne površine okrog zidanic naj bodo utrjene s kamni položenimi na zemljo ali ilovico. Kjer so tla kamnita, utrjevanje ni potrebno. Zunanje stopnice na kamnitih tleh naj se vklešejo v skalo in po potrebi dopolnijo s posameznimi kamni. V kolikor je potrebno stopnišče utrditi z betonom, naj bo ta uporabljen kot nosilna konstrukcija, stopnice pa naj bodo iz celih kosov kamna. Tlakovanja z modernimi, netradicionalnimi oblikami (asfalt, betonski in podobni tlakovci, ipd.) ni dovoljeno.

Pred zidanico je možno urediti prostor za posedanje in obedovanje, ki je lahko obdan z brajdo, ali nadkrit s pergolo po kateri raste trta.

Potrebno je ohranjati kvalitetno tradicionalno zelenje. Vse ozelenitve in zasaditve dreves ter grmovnic morajo biti avtohtonega izvora (visokodebelno sadno drevje, lipe, orehi, španski bezeg, snežene kepe, vrtnice plezalke, leska, brin, tisa in izjemoma tuja thuja – posamično, kot poseben poudarek …). Zasaditev smrek in drugih za tradicionalno vinogradniško okolje netipičnih drevesnih in grmovnih vrst ni dovoljena.

Morebitni oporni zidovi se izvedejo v kamnu, položenem na tradicionalen način (daljše stranice ležijo vodoravno; tako imenovani kiklopski zidovi niso dovoljeni). Visoki so lahko do 1,5 m. Oporni zid visok do 1 m mora biti od meje sosednjega zemljišča odmaknjen najmanj 0,5 m; če je odmik manjši, mora biti pridobljeno soglasje lastnika sosednjega zemljišča. V primeru višjega opornega zidu, mora biti odmik najmanj 1,5 m, v primeru manjšega odmika se pridobi soglasje lastnika sosednjega zemljišča. Oporne zidove se sme uporabiti le v primeru, da zavarovanje brežine ni možno na drugačen način.

Izjemo glede ograj predstavljajo tehnični in raziskovalni objekti, pri katerih je možno postavljati takšne vrste ograj, ki zagotavljajo varnost. Ne glede na to morajo biti v okolju čim manj opazne (zelene ipd.).

277. člen

(stopnja izkoriščenosti zemljišča)

V vinogradu ali sadovnjaku (v isti EUP kot zidanica ali vinotoč) velikem najmanj 30 (K) oziroma 8 (K2) arov je lahko samo po ena zidanica ali vinotoč.

278. člen

(lega objekta na zemljišču)

(1) Lega objektov v krajini in na parceli

Grajena struktura na novo oblikovanih več-stavbnih kompleksov: samotnih kmetij, gozdarskih ali lovskih koč, gostiln in penzionov ter objektov namenjenih športu in rekreaciji naj bo do največje možne mere zgoščena, lega objektov in njihova kompozicija naj izhajata razen iz funkcionalnih zahtev dejavnosti tudi iz terenskih razmer. Velike gospodarske objekte na samotnih kmetijah je potrebno posebej skrbno obravnavati in jih čim manj moteče umestiti v okolje (izkoristiti višinsko razgibanost terena za nevpadljivo lokacijo velikih objektov, jih delno zasipati, uporabiti avtohtono ozelenitev za vizualno bariero itd.). Kakor pri tradicionalnih vaseh, mora tudi samotna kmetija imeti jasno izražen rob, poudarjen s sadnim drevjem. Idejne zasnove na novo oblikovanih osamelih več-stavbnih kompleksov (in objektov v okviru njih) s prikazom njihove umestitve v prostor mora potrditi strokovna komisija imenovana s strani Občine Mirna Peč, v kateri morata biti, poleg ostalih poznavalcev, vsaj en arhitekt.

Novi objekti v okviru več-stavbnih kompleksov se morajo ravnati po hierarhiji tradicionalnih objektov v odnosu do javnih površin – osrednjih vaških poti. Najbolj reprezentančen objekt kmetije – stanovanjska hiša – mora biti postavljena ob vaški poti, gospodarski objekti pa za njo, ali pa nekateri od teh ob njej, v kolikor v ozadju parcele ni dovolj prostora. Fasada, ki gleda proti glavni vaški poti, mora biti pri stanovanjski hiši oblikovana kot glavna fasada.

Pri umeščanju stavb v nagnjen teren se sleme orientira vzporedno s plastnicami.

Objekti na parcelah in njihova organizacija vključno z ureditvijo zunanjih površin morajo biti izvedeni tako, da je možno lahko vzdrževanje reda in urejenega videza domačij.

Ambienti nekaterih starih domačij imajo izjemno estetsko vrednost. Ustvarjajo ga objekti s svojimi volumni, razmestitvijo ter ureditve zunanjih površin vključno z ozelenitvijo. Pred kakršnimkoli posegom v območje posamezne domačije mora projektant proučiti vrednost ambienta, ki ga takšna domačija ustvarja. Novi posegi morajo obstoječi ambient, v kolikor je ta kvaliteten, ohranjati, oziroma izboljšati, nikakor pa ne smejo njegove vrednosti poslabšati.

(2) Odmiki

Objekti morajo biti od parcelne meje odmaknjeni min 4 m, razen v primeru, ko graditelj pridobi soglasje lastnika sosednjega zemljišča o manjšem odmiku. V vsakem primeru pa je pri gradnji objektov potrebno upoštevati obvezne požarne odmike oziroma ukrepe.

Pri odmikih od javne infrastrukture se upoštevajo določila o varovalnih pasovih in obveznih odmikih iz veljavnih predpisov.

Nove objekte naj se praviloma načrtuje v odmiku ene drevesne višine odraslega gozda od obstoječega gozdnega roba. Pri tem se odmik določi v odvisnosti od posameznih lokacij in sestojev, ki so ali se bodo v času razvili na posamezni lokaciji.

279. člen

(stopnja izkoriščenosti zemljišča)

V vinogradu ali sadovnjaku velikem najmanj 30 (K1) oziroma 8 (K2) arov je lahko samo po ena zidanica ali turistična zidanica.

B15 *PIP za kmetijska zemljišča (K)*

280. člen

(splošno)

PIP »K« veljajo za kmetijska zemljišča, ki zajemajo namensko rabi:.

– K1 – najboljša kmetijska zemljišča,

– K2 – druga kmetijska zemljišča.

Kadar ležijo kmetijska zemljišča v EUP VI (vinogradniška območja) ali EUP/PEUP OPPN (občinski podrobnejši prostorski načrti), veljajo pogoji za EUP VI oziroma EUP/PEUP OPPN.

281. člen

(vrste dopustnih dejavnosti)

Možne dejavnosti na kmetijskih zemljiščih so (po SKD):

A. KMETIJSTVO IN LOV, GOZDARSTVO, RIBIŠTVO: 01 Kmetijska proizvodnja in lov ter z njima povezane storitve.

282. člen

(vrste del in gradenj)

Dovoljene so:

– dela v zvezi z dovoljenimi dejavnostmi,

– novogradnje,

– prenove ter vzdrževanje legalno zgrajenih objektov (vključno z zidom, ki ograjuje vrtove in njive karmeličanskega samostana, obstoječimi potmi in ostalimi infrastrukturnimi vodi in napravami),

– odstranitev objektov,

– vodnogospodarske ureditve,

– dela v zvezi z urejanjem javnih in drugih zunanjih površin (uredijo se lahko drevoredi in zelenice oziroma zasadi okrasno drevje, grmovnice, cvetlice in druge rastline, vključno z odkopavanjem in nasipavanjem zemljišč do višine oziroma globine 1,5 m, postavi cvetlična ali druga podobna korita, klopi, koši za odpadke, montažno oziroma prenosno stranišče potrebno za prireditev in druga podobna premična oprema, postavijo usmerjevalne table in znaki za označevanje naravnih vrednot, zavarovanih območij, kulturnih spomenikov, turističnih znamenitosti, ulic, trgov, sprehajalnih in učnih gozdarskih poti, kolesarskih stez, trim stez in planinskih poti in drugih javnih površin ter objektov v javni rabi),

– dela, s katerimi se v skladu s predpisi, ki urejajo geodetsko dejavnost, postavijo geodetska izmeritvena znamenja za označitev točk geodetskih mrež, geodetske oznake na geodetskih izmeritvenih znamenjih in oprema za državno omrežje permanentnih postaj svetovnega satelitskega navigacijskega sistema,

– dela med katera sodijo redna kmečka, gozdarska, lovsko gojitvena in ribiška opravila:

– postavitev tipske kmečke opreme (brajda, klopotec, koli, količki in žične opore za potrebe kmetijstva do višine 10,0 m, količki, žične opore in ograje za potrebe paše živine in zaščite pred divjadjo, do višine 1,2 m, lesen plot z lesami, če je namenjen planšarstvu in njegova višina ne presega 1,2 m, premični nadkriti prostori za intenzivno pridelovanje kmetijskih rastlin na njivah, kot so tuneli in druga podobno polkrožno oblikovana nadkritja njiv z mehko kritino oziroma folijo, ki imajo enostavno ločno konstrukcijo, če njihova višina ne presega 1,5 m in se v njih ne vstopa, ampak se rastline oskrbuje tako, da se tunel odkrije, premični čebelnjak z razložljivimi panji, če tlorisna površina ne presega 15 m², njegova višina, merjeno od terena do vrha postavljenih panjev vključno z njihovim prekritjem pa ne presega 2,5 m;

– odkopavanje in nasipavanje kmetijskih zemljišč do višine oziroma globine 1,5 m, če je namenjeno agromelioracijam oziroma je potrebno zaradi osuševanja, namakanja, izboljšanja kmetijske proizvodnje oziroma gojenja ali izkoriščanja in rabe gozda, in če so takšna dela izvedena v skladu s predpisi, ki urejajo kmetijstvo in gozdarstvo;

– vzdrževanje in rekonstrukcije namakalnih in osuševalnih sistemov ter apnenje in založno gnojenje kmetijskih zemljišč;

– saditev plantažnega sadnega in drugega drevja, vključno s pogozdovanjem in poseki gozda, saditev vinske trte, hmelja, grmovnic, plantažnih rož in drugih rastlin, pod pogojem, da se takšna dela izvedejo v skladu s predpisi, ki urejajo kmetijstvo in gozdarstvo;

– postavitev lovskih prež in krmišč za divjad, če je takšna postavitev predvidena z lovsko gojitvenim načrtom;

– izvedba varstvenih del z namenom, da se preprečijo ali omejijo motnje pri rabi kmetijskih zemljišč in ohranjanju gozda ter narave, med katera sodijo (ograditev njive ali druge vrste kmetijskega zemljišča, če je potrebna zaradi zaščite pridelka ali živine pred divjadjo za čas, ki je potreben do uskladitve populacije divjadi z okoljem, vključno z nadkritjem sadovnjakov, vinogradov in drugih nasadov s folijo oziroma zaščitno mrežo proti toči ali zaradi znanstveno-raziskovalnih proučevanj, ograditev posameznih delov gozda, razen obor za gojenje divjadi, če je potrebna zaradi zaščite mladja ali varstva gozda pred divjadjo za čas, ki je potreben do uskladitve populacije divjadi z okoljem,zaradi varstva naravnih znamenitosti oziroma redkosti ali zaradi znanstveno-raziskovalnih proučevanj, krčenje drevesne zarasti in grmičevja zaradi preprečevanja zaraščanja kmetijskih zemljišč, polaganje kontrolnih dreves in izvajanje drugih del v gozdu zaradi preprečevanja množenja podlubnikov in drugih škodljivih insektov, sanitarne sečnje okuženega, z insekti napadenega, močno poškodovanega ali zaradi naravnih ujm podrtega drevja, izvedba požarnih poti in presek v gozdu zaradi preprečevanja požarov in označitev zavarovanih območij v naravi, vključno z njihovo ograditvijo, če je takšna ograditev predvidena z načrtom upravljanja zavarovanega območja).

283. člen

(vrste dopustnih objektov glede na namen)

Dovoljena je izvedba:

– javnih poti in cest, katerih osi so označene v grafičnem delu tega OPN (Prikaz enot urejanja prostora in gospodarske javne infrastrukture),

– poljskih poti, pešpoti, neasfaltiranih in netlakovanih dostopov do objektov,

– komunalnih, telekomunikacijskih ter energetskih vodov in naprav (vodi naj bodo speljani podzemno; nadzemna izvedba je dovoljena le izjemoma, ob predhodni utemeljitvi),

– prostorov za piknike (ob upoštevanju požarno-varstvenih predpisov in sanitarno-higienskih pogojev) z možnostjo šotorjenja do največ 3 dni,

– objektov za potrebe raziskovalne in študijske dejavnosti (meritve, zbiranje podatkov),

– turističnih oznak, kapelic, znamenj,

– objektov za zaščito in reševanje v naravnih in drugih nesrečah.

V skladu z uredbo o vrstah objektov je dovoljena izvedba naslednjih enostavnih objektov:

– pomožni infrastrukturni objekti:

– pomožni cestni objekti (objekt za odvodnjavanje ceste, cestni snegolov, objekt javne razsvetljave, cestni silos, varovalne in protihrupne ograje do višine 2,2 m);

– pomožni železniški objekti (objekt za odvodnjavanje železniških tirov, palisade, lovilne mreže in prosto viseče mreže, objekt za usmerjanje električne razsvetljave, zavetiščna utica ali tipski zabojnik);

– pomožni energetski objekti (nizkonapetostno distribucijsko elektroenergetsko omrežje, ločilno oziroma krmilno mesto na elektroenergetskih omrežjih, signalno-zaščitni vod v elektroenergetskih omrežjih, relejna hišica, priključek na distribucijsko plinovodno omrežje);

– telekomunikacijske antene in oddajniki, katerih uporabni signal ne pokriva več kakor 100-metrski pas okoli oddajne točke;

– pomožni komunalni objekti (vodovodni priključek na javno vodovodno omrežje, kanalizacijski priključek na javno kanalizacijsko omrežje, cestni priključek poljske ali gozdne poti na javno občinsko cesto, vodno zajetje);

– pomožni objekti za spremljanje stanja okolja, ki so namenjeni meritvam in spremljanju meteoroloških parametrov in kakovosti zraka ter seizmološkemu opazovanju do površine 5 m² z drogom do višine do 10 m;

– vrtina ali vodnjak, potrebna za raziskave;

– v primeru vojne nevarnosti ali naravnih nesreč je možna tudi izvedba pomožnih obrambnih objektov (prijavnica, nadstrešnica za motorna vozila, objekt varnostne signalizacije, objekt za usmerjanje električne razsvetljave, antenski drog ali antenski stolp do višine 10 m, varovalna ograja do višine 2,20 m, heliport velikosti do 50 m²);

– pomožni kmetijsko-gozdarski objekti (čebelnjak, poljska pot, ribnik kot vodno zajetje, vrtina ali vodnjak za namakanje kmetijskih zemljišč, krmišče, molzišče, ograje za pašo živine nižje od 1,5 m, rastlinjak, kašča, kozolec, senik);

– vadbeni objekti, namenjeni športu in rekreaciji na prostem (igrišče za šport in rekreacijo na prostem, kolesarska steza, planinska pot, sprehajalna pot, trimska steza, vzletišče; ti objekti ne smejo spreminjati vodnih ali krajinskih in reliefnih značilnosti območja);

– urbana oprema (nadkrita čakalnica, skulptura in druga prostorska inštalacija, večnamenski kiosk oziroma tipski zabojnik, montažna sanitarna enota, vodnjak oziroma okrasni bazen, otroško igrišče, obešanka na drogu javne razsvetljave).

Izvedba vrtičkarskih lop na kmetijskih zemljiščih ni dovoljena.

284. člen

(pogoji glede varovanja tradicionalne kulturne krajine)

Ohranjajo se osnovne značilnosti kmetijskih površin: pisana izmenjava kultur, posamezni posevki na relativno majhnih površinah, njive na terasah, sadovnjaki med naselji in njivskimi ter travniškimi površinami, ohranjanje manjših živic in osamelih dreves med obdelovalnimi zemljišči in podobno.

Način obdelave se lahko spreminja v skladu z novimi tehnologi jami, vendar je treba zagotoviti ohranitev prvin krajinske zgradbe teh območij (vzdrževanje gozdnega roba, členjenost obdelovalnih površin, izmenjava različnih kultur, ohranjanje manjših živic in osamelih dreves med obdelovalnimi zemljišči in podobno).

Uvajanje novih, neavtohtonih kultur, ki bi zahtevale specifične ureditve (ukrepe) in s tem spremembo krajinskega vzorca, je dovoljeno le na površinah, ki niso vidno izpostavljene.

Dovoljene so agrooperacije razen hidromelioracij in izravnave terena v smislu izboljšanja možnosti za kmetijsko pridelavo; pred tem je potrebno humusni sloj pred zasipanjem odstraniti in deponirati ter ga nato uporabiti za vrhnji sloj izravnave. Večje spremembe reliefa, ki bi spremenile krajinsko sliko območja, niso dovoljene; izboljšave kmetijskih zemljišč so dovoljene le v okviru, ki bo zagotovil le manjše spremembe reliefa in površinskega pokrova (sekanje drevja). Izboljšave kmetijskih zemljišč, ki bi zahtevale ali povzročile uničenje in poškodbe izjemnih mikroreliefnih oblik – kraških pojavov, kot so suhe struge, bruhalniki, izviri, požiralniki, vrtače in podobno, niso dovoljene.

Ker predstavlja velika razdrobljenost zemljišč močno oviro za zmanjševanje stroškov pridelave v kmetijstvu in s tem oviro za uspešnejši razvoj kmetijstva, so potrebne obsežne zložbe (komasacije) kmetijskih zemljišč. Optimalna velikost parcele je z vidika ekonomičnosti rabe strojev 5 ha. Zaradi ohranjanja značilne pestre krajinske slike, ki ga ustvarja veliko število majhnih njiv z različnimi posevki, se priporoča ohranjanje sistema kolobarjenja poljščin v okviru posamezne večje parcele in s tem delitev parcele na manjše funkcionalne enote.

Sekanje živih mej in osamelih dreves je dovoljeno le v obsegu, ki bistveno ne spreminja prostorske in ekološke pestrosti.

Zasaditve protivetrnih zaščit in živih mej iz iglavcev ni dovoljeno, ravno tako ne zasaditev neavtohtonega drevja in grmovja.

Zaščita kmetijskih površin pred divjadjo je dovoljena s postavitvijo električnega pastirja, ki pa ne sme prekiniti ustaljenih migracijskih poti prostoživečih divjih živali. Električnega pastirja je možno postaviti tudi za varstvo goveda in drobnice na pašniku. Visokih žičnatih ograj ni dovoljeno postavljati. Dovoljene so lesene ograje z redkim vzorcem in plotovi do višine 120 cm, pri oborih za drobnico pa kombinacija lesene ograje in mreže.

Skladiščenje plastičnih bal s silažo v odprtem prostoru in na vidno izpostavljenih lokacijah ni dovoljeno; za ovijanje bal se priporoča temnejši zelen material.

Za gnojenje se uporablja hlevski gnoj. Gnojenje z gnojevko in mineralnimi gnojili je dovoljeno le v skladu s predpisi. Uporaba pesticidov in drugih škropiv je ravno tako možna samo ob upoštevanju predpisov.

Dovoljena je uvedba tržno zanimivih vrst (npr. jagodičevje), pri čemer pa je treba zagotoviti členjenost pridelovalnih površin in v skladu s sedanjim vzorcem parcelne strukture.

Postavitev rastlinjakov je dovoljena le v okviru obstoječih naselij na legah, ki niso vidno izpostavljene.

Možna je zasaditev večjih sadovnjakov na primernih legah. Priporoča se ekološka pridelava sadja na travnati podlagi in lesenimi opornimi stebri.

B16 *PIP zagozdna zemljišča (G)*

285. člen

(splošno)

PIP »G« veljajo za namensko rabo: gozdna zemljišča (G).

Gozdna zemljišča se lahko nahajajo tudi znotraj nekaterih EUP/PEUP. Kadar ležijo v EUP VI (vinogradniška območja) ali EUP/PEUP OPPN (občinski podrobnejši prostorski načrti), veljajo pogoji za EUP VI oziroma EUP/PEUP OPPN.

Pri posegih v varovalne gozdove in gozdove s posebnim namenom je potrebno pridobiti smernice in soglasje Zavoda za gozdove RS. Podatki glede obsega varovalnih gozdov in gozdov s posebnim namenom so dostopni na spletni strani Zavoda za gozdove RS.

286. člen

(vrste dopustnih dejavnosti)

Na območju gozdov je v skladu z dovoljenjem pristojne gozdnogospodarske ustanove možno izvajati naslednje dejavnosti: A. KMETIJSTVO IN LOV, GOZDARSTVO, RIBIŠTVO: 02 Gozdarstvo in 01 Kmetijska proizvodnja in lov ter z njima povezane storitve – 01.7 Lovstvo.

287. člen

(vrste del in gradenj)

Dovoljena/e so:

– dela v zvezi z dovoljenimi dejavnostmi,

– novogradnje,

– prenove ter vzdrževanje enostavnih in drugih legalno zgrajenih objektov (vključno z obstoječimi potmi in ostalimi infrastrukturnimi vodi in napravami),

– odstranitev objektov,

– vodnogospodarske ureditve,

– dela v zvezi z urejanjem javnih in drugih zunanjih površin (odkopavanje in nasipavanje zemljišč do višine oziroma globine 1,5 m, lahko se postavijo cvetlična ali druga podobna korita, klopi, koši za odpadke, stojnice, prodajne prikolice, božična oziroma novoletna drevesa, mlaji, reklamni oziroma obvestilni ter božični oziroma novoletni izveski in okraski nad cesto, montažno oziroma prenosno stranišče potrebno za prireditev in druga podobna premična oprema, postavijo usmerjevalne table in znaki za označevanje naravnih vrednot, zavarovanih območij, kulturnih spomenikov, turističnih znamenitosti, ulic, trgov, sprehajalnih in učnih gozdarskih poti, kolesarskih stez, trim stez in planinskih poti in drugih javnih površin ter objektov v javni rabi),

– dela, s katerimi se v skladu s predpisi, ki urejajo geodetsko dejavnost, postavijo geodetska izmeritvena znamenja za označitev točk geodetskih mrež, geodetske oznake na geo-

detskih izmeritvenih znamenjih in oprema za državno omrežje permanentnih postaj svetovnega satelitskega navigacijskega sistema,

– dela med katera sodijo redna kmečka, gozdarska, lovsko gojitvena in ribiška opravila:

– postavitev tipske kmečke opreme (premični čebelnjak z razložljivimi panji, če tlorisna površina ne presega 15 m², njegova višina, merjeno od terena do vrha postavljenih panjev vključno z njihovim prekritjem pa ne presega 2,5 m);

– odkopavanje in nasipavanje kmetijskih zemljišč do višine oziroma globine 1,5 m, če je namenjeno agromelioracijam oziroma je potrebno zaradi osuševanja, namakanja, izboljšanja kmetijske proizvodnje oziroma gojenja ali izkoriščanja in rabe gozda, in če so takšna dela izvedena v skladu s predpisi, ki urejajo kmetijstvo in gozdarstvo;

– saditev plantažnega sadnega in drugega drevja, vključno s pogozdovanjem in poseki gozda, saditev vinske trte, hmelja, grmovnic, plantažnih rož in drugih rastlin, pod pogojem, da se takšna dela izvedejo v skladu s predpisi, ki urejajo kmetijstvo in gozdarstvo;

– postavitev lovskih prež in krmišč za divjad, če je takšna postavitev predvidena z lovsko gojitvenim načrtom;

– izvedba varstvenih del z namenom, da se preprečijo ali omejijo motnje pri rabi kmetijskih zemljišč in ohranjanju gozda ter narave, med katera sodijo (ograditev njive ali druge vrste kmetijskega zemljišča, če je potrebna zaradi zaščite pridelka ali živine pred divjadjo za čas, ki je potreben do uskladitve populacije divjadi z okoljem, vključno z nadkritjem sadovnjakov, vinogradov in drugih nasadov s folijo oziroma zaščitno mrežo proti toči ali zaradi znanstveno-raziskovalnih proučevanj, ograditev posameznih delov gozda, razen obor za gojenje divjadi, če je potrebna zaradi zaščite mladja ali varstva gozda pred divjadjo za čas, ki je potreben do uskladitve populacije divjadi z okoljem,zaradi varstva naravnih znamenitosti oziroma redkosti ali zaradi znanstveno-raziskovalnih proučevanj, krčenje drevesne zarasti in grmičevja zaradi preprečevanja zaraščanja kmetijskih zemljišč, polaganje kontrolnih dreves in izvajanje drugih del v gozdu zaradi preprečevanja množenja podlubnikov in drugih škodljivih insektov, sanitarne sečnje okuženega, z insekti napadenega, močno poškodovanega ali zaradi naravnih ujm podrtega drevja, izvedba požarnih poti in presek v gozdu zaradi preprečevanja požarov in označitev zavarovanih območij v naravi, vključno z njihovo ograditvijo, če je takšna ograditev predvidena z načrtom upravljanja zavarovanega območja).

288. člen

(vrste dopustnih objektov glede na namen)

Dovoljena je izvedba:

– novih javnih cest in poti, katerih osi so prikazane v grafičnem delu tega OPN in gozdnih poti,

– komunalnih, telekomunikacijskih ter energetskih vodov in naprav (vodi naj bodo speljani podzemno; nadzemna izvedba je dovoljena le izjemoma, ob predhodni utemeljitvi),

– prostorov za piknike (ob upoštevanju požarno-varstvenih predpisov in sanitarno-higienskih pogojev) z možnostjo šotorjenja do največ 3 dni,

– objektov za potrebe raziskovalne in študijske dejavnosti (meritve, zbiranje podatkov),

– turističnih oznak, kapelic, znamenj,

– objektov za zaščito in reševanje v naravnih in drugih nesrečah.

V skladu z uredbo o vrstah objektov je dovoljena izvedba naslednjih enostavnih objektov:

– pomožni infrastrukturni objekti:

– pomožni cestni objekti (objekt za odvodnjavanje ceste, cestni snegolov, objekt javne razsvetljave, cestni silos, varovalne in protihrupne ograje do višine 2,2 m);

– pomožni železniški objekti (objekt za odvodnjavanje železniških tirov, palisade, lovilne mreže in prosto viseče mreže, objekt za usmerjanje električne razsvetljave, zavetiščna utica ali tipski zabojnik, zavetišče na železniških postajališčih);

– pomožni energetski objekti (nizkonapetostno distribucijsko elektroenergetsko omrežje, ločilno oziroma krmilno mesto na elektroenergetskih omrežjih, signalno-zaščitni vod v elektroenergetskih omrežjih, relejna hišica, priključek na distribucijsko plinovodno omrežje);

– telekomunikacijske antene in oddajniki, katerih uporabni signal ne pokriva več kakor 100-metrski pas okoli oddajne točke;

– pomožni komunalni objekti (vodovodni priključek na javno vodovodno omrežje, objekt s hidroforno postajo oziroma prečrpališčem, kanalizacijski priključek na javno kanalizacijsko omrežje, cestni priključek na javno občinsko cesto, vodno zajetje);

– pomožni objekti za spremljanje stanja okolja, ki so namenjeni meritvam in spremljanju meteoroloških parametrov in kakovosti zraka ter seizmološkemu opazovanju do površine 5 m² z drogom do višine do 10 m;

– vrtina ali vodnjak, potrebna za raziskave;

– v primeru vojne nevarnosti ali naravnih nesreč je možna tudi izvedba pomožnih obrambnih objektov (prijavnica, nadstrešnica za motorna vozila, objekt varnostne signalizacije, objekt za usmerjanje električne razsvetljave, antenski drog ali antenski stolp do višine 10 m, varovalna ograja do višine 2,20 m, heliport velikosti do 50 m²);

– pomožni kmetijsko-gozdarski objekti (čebelnjak, gozdna učna pot, grajena gozdna vlaka, ribnik kot vodno zajetje, vrtina ali vodnjak za namakanje kmetijskih zemljišč, krmišče, gozdna cesta);

– začasni objekti (odprti sezonski gostinski vrt, pokriti prireditveni prostor, začasna tribuna za gledalce na prostem, začasni objekti, namenjeni začasnemu skladiščenju nenevarnih snovi);

– vadbeni objekti, namenjeni športu in rekreaciji na prostem (igrišče za šport in rekreacijo na prostem, kolesarska steza, planinska pot, sprehajalna pot, trimska steza, vzletišče; ti objekti ne smejo spreminjati vodnih ali krajinskih in reliefnih značilnosti območja);

– urbana oprema (nadkrita čakalnica, skulptura in druga prostorska inštalacija, večnamenski kiosk oziroma tipski zabojnik, montažna sanitarna enota, vodnjak oziroma okrasni bazen, otroško igrišče).

289. člen

(varovalni gozdovi)

V teh gozdovih je poudarjena njihova varovalna vloga, saj v zaostrenih ekoloških razmerah varujejo sebe, svoje zemljišče in nižje ležeča zemljišča. V njih je lahko poudarjena tudi katerakoli druga ekološka funkcija.

Za vsa območja, ki so opredeljeni kot varovalni gozdovi, je potrebno pridobiti smernice in soglasje pristojne gozdnogospodarske ustanove ter upoštevati gozdnogospodarski načrt.

290. člen

(gozdovi s posebnim namenom)

V gozdovih s posebnim namenom, ki so označeni kot rezervati, ukrepi niso dovoljeni. Sem spadajo gozdovi, ki imajo izjemno poudarjeno raziskovalno funkcijo, saj so zaradi svoje razvojne faze in dosedanjega razvoja izjemno pomembni za raziskovanje, proučevanje in spremljanje naravnega razvoja gozdov, biotske raznovrstnosti in varstva naravnih vrednot ter kulturne dediščine.

Za vsa območja, ki so opredeljeni kot gozdovi s posebnim namenom, je potrebno pridobiti smernice in soglasje pristojne gozdnovarstvene ustanove ter upoštevati gozdnogospodarski načrt. Podatki o varovalnih gozdovih so dostopni na spletnih straneh Zavoda za gozdove Slovenije.

291. člen

(večnamenski gozdovi)

Večnamenski gozdovi nimajo normativne zaščite ali posebnih omejitev pri gospodarjenju ali poseganju vanje v smislu spreminjanja namembnosti. Gospodarjenje z gozdovi in gozdnim prostorom poteka v skladu z gozdnogospodarskimi in gozdnogojitvenimi načrti, gospodarjenje z divjadjo pa v skladu z lovsko-gospodarskimi in lovskogojitvenimi načrti.

Za vse posege v območja gozdov je potrebno pridobiti smernice in soglasje pristojne gozdnovarstvene ustanove ter upoštevati gozdnogospodarski načrt.

Veliki gozdni kompleksi naj se ohranijo v obstoječem obsegu, kakršnikoli posegi v ta prostor so nezaželeni. Ta prostor naj se tudi v prihodnje nameni zgolj naravi prijaznim oblikam rekreacije in turizma (pohodništvo).

Za kmetijstvo in poselitev naj se posega v malodonosne gozdove, ki so nastali na opuščenih, zaraščajočih se kmetijskih površinah. Za vse večje krčitve so potrebne temeljite presoje ekoloških in socialnih funkcij. Pri največjih in občutljivih posegih mora biti izražen tudi širši interes (lokalne skupnosti, gospodarstvo, turizem, naravovarstvene organizacije).

Dopušča se krčitev gozdnih jezikov ob robovih vasi za potrebe obnove oziroma revitalizacije odročnih vasi. Ob gozdnem robu je možno načrtovati manj zahtevne in enostavne objekte oziroma infrastrukturne koridorje (prometnice, parkirišča, vodovodi ...). Pri tem je potrebno predvidevati možnost poškodb objektov zaradi podiranja gozdnega drevja ali padajočih vej. Neposredno na gozdni rob je možno umestiti ureditve za potrebe rekreacije (športna igrišča ...) ali območja za posebne dejavnosti.

Preprečevati je potrebno vdor paše v osrednje predele velikih gozdnih kompleksov kot osrednjih življenjskih prostorov visoke divjadi in zveri. Pri načrtovanju dejavnosti v strnjenih gozdnih kompleksih je potrebno zagotavljati ugoden življenjski prostor za visoko divjad, zveri in ostale živalske vrste ter preprečiti kakršnokoli dejavnost, ki bi imela v tem pogledu negativen vpliv.

Preprečiti je potrebno udor umazanih tehnologij v občutljiv kraški prostor. Odstraniti in preprečiti je potrebno divja odlagališča v gozdu.

Velja za vsa gozdna območja izven območij varovalnih gozdov in gozdov s posebnim pomenom.

B17 *PIP za vodotoke (VO)*

292. člen

(splošno)

PIP »VO« veljajo za vse vodotoke v občini (namenska raba: vode) in njihove varovalne pasove ter depresijo (retencijo) na SV delu naselja Mirna Peč v okviru PEUP MP-Z-1. Pri vseh posegih vodotoke in njihove varovalne pasove je potrebno pridobiti smernice in soglasje pristojne varstvene ustanove.

Vodotoki se lahko nahajajo tudi znotraj nekaterih drugih EUP/PEUP. V območju EUP/PEUP (razen za PEUP MP-Z-1) naselij se določila za vodotoke uporabljajo smiselno.

Podatki glede obsega varovalnih pasov ob vodotokih so dostopni na spletni strani Agencije RS za okolje.

293. člen

(vrste dopustnih dejavnosti)

Na območju vodotokov je v skladu z dovoljenjem pristojne vodovarstvene in naravovarstvene službe možno izvajati (po SKD): A. KMETIJSTVO IN LOV, GOZDARSTVO, RIBIŠTVO: 03 Ribištvo in gojenje vodnih organizmov.

294. člen

(vrste del in gradenj)

V poplavnem območju, na vodnih zemljiščih, na brežinah in v strugah potokov gradnja ni dovoljena.

Ne glede na to so pod pogojem, da se dela izvajajo s soglasjem in usmeritvami pristojnih vodovarstvenih, naravovarstvenih in kulturovarstvenih ustanov, dovoljena/e:

– urejanje strug, vodotokov, hudournikov, prodišč in ureditve za preprečevanje poplav s strani pristojnih vodnogospodarskih služb,

– ureditve dostopov do vode in privezov za čolne na območjih, ki so za to predvidena,

– ureditve drč za spuščanje čolnov na obstoječih jezovih,

– novogradnje mostov za javne ceste, poti in peš poti, objektov v sklopu nekdanjih mlinov, žag, objektov za potrebe vodnogospodarskih ureditev, bazenov za ribogojnice,

– prenove in rekonstrukcije obstoječih, legalno zgrajenih objektov,

– odstranitev objektov,

– vzdrževalna dela obstoječih, legalno zgrajenih objektov (redna, investicijska in vzdrževalna dela v javno korist),

– dela, s katerimi se v skladu s predpisi, ki urejajo geodetsko dejavnost, postavijo geodetska izmeritvena znamenja za označitev točk geodetskih mrež, geodetske oznake na geodetskih izmeritvenih znamenjih in oprema za državno omrežje permanentnih postaj svetovnega satelitskega navigacijskega sistema,

– dela med katera sodijo redna kmečka, gozdarska, lovsko gojitvena in ribiška opravila:

– postavitev tipske kmečke opreme (brajda, klopotec, koli, količki in žične opore za potrebe kmetijstva do višine 10,0 m, količki, žične opore in ograje za potrebe paše živine, do višine 1,2 m, lesen plot z lesami, če je namenjen planšarstvu in njegova višina ne presega 1,2 m, premični čebelnjak z razložljivimi panji, če tlorisna površina ne presega 15 m², njegova višina, merjeno od terena do vrha postavljenih panjev vključno z njihovim prekritjem pa ne presega 2,5 m);

– vzdrževanje in rekonstrukcije namakalnih in osuševalnih sistemov;

– izvedba varstvenih del z namenom, da se preprečijo ali omejijo motnje pri rabi kmetijskih zemljišč in ohranjanju gozda ter narave, med katera sodijo (sanitarne sečnje okuženega, z insekti napadenega, močno poškodovanega ali zaradi naravnih ujm podrtega drevja, označitev zavarovanih območij v naravi, vključno z njihovo ograditvijo, če je takšna ograditev predvidena z načrtom upravljanja zavarovanega območja).

Na območjih vodotokov ni dovoljeno:

– pridobivanje gramoza in proda,

– utrjevanje brežin z gradnjo opornih zidov (razen, kadar gre za obnovo ali rekonstrukcijo zidov v sklopu nekdanjih mlinov ali žag), betoniranje dostopov,

– posegi, ki onemogočajo dostop do vodotoka,

– odvzemati vodo, če v strugi ni zagotovljen biološki minimum oziroma ekološko sprejemljiv pretok.

295. člen

(vrste dopustnih objektov glede na namen)

V poplavnem območju, na vodnih zemljiščih, na brežinah in v strugah potokov gradnja ni dovoljena.

Ne glede na to so pod pogojem, da se dela izvajajo s soglasjem in usmeritvami pristojnih vodovarstvenih, naravovarstvenih in kulturovarstvenih ustanov, dovoljena/e izvedba:

– komunalnih, telekomunikacijskih ter energetskih vodov in naprav (vodi naj bodo speljani podzemno ali v sklopu mostov),

– privezov za čolne in sonaravnih kopališč,

– ribogojnic in pomožnih objektov za potrebe ribištva pod pogojem, da se zagotovi na vodotoku biološki minimum v času nizkih vod in pridobi naravovarstveno soglasje,

– manjših objektov za potrebe raziskovalne in študijske dejavnosti (meritve, zbiranje podatkov),

– turističnih oznak,

– objektov za zaščito in reševanje v naravnih in drugih nesrečah.

V skladu z uredbo o vrstah objektov je dovoljena izvedba naslednjih enostavnih objektov:

– pomožni infrastrukturni objekti:

– pomožni energetski objekti kot prečkanje vodotoka podzemno ali v sklopu mostov (nizkonapetostno distribucijsko elektroenergetsko omrežje, signalno-zaščitni vod v elektroenergetskih omrežjih, priključek na distribucijsko plinovodno omrežje);

– pomožni komunalni objekti kot prečkanje vodotoka podzemno ali v sklopu mostov (vodovodni priključek na javno vodovodno omrežje, kanalizacijski priključek na javno kanalizacijsko omrežje, cestni priključek na javno občinsko cesto, vodno zajetje);

– pomožni objekti za spremljanje stanja okolja, ki so namenjeni meritvam in spremljanju meteoroloških parametrov in kakovosti zraka ter seizmološkemu opazovanju do površine 5 m^2 z drogom do višine do 10 m;

– vrtina ali vodnjak, potrebna za raziskave;

– pomožni kmetijsko-gozdarski objekti (ribnik kot vodno zajetje);

– vadbeni objekti, namenjeni športu in rekreaciji na prostem (sonaravna sprehajalna pot ob soglasjih pristojnih varstvenih ustanov).

296. člen

(ostali pogoji urejanja)

Minimalni odmik objekta od zgornjega roba brežine potoka, če ni v poplavnem območju, mora biti najmanj 5 m; izjema so objekti, za katere je dovoljena izvedba v območju vodotoka.

Zaščita erodiranih odsekov struge se lahko izvaja le po načelih sonaravnega urejanja (samo točkovne ureditve, lokalna zavarovanja, vegetacijsko utrjevanje brežin in tudi sicer uporaba naravnih materialov, kot sta les in kamen).

Ohranjati je treba morfološke značilnosti vodotoka (meandri, izvir, bruhalniki, ponori, suhe struge).

Prav tako je treba ohranjati sedanje pretočne razmere in ekološko sprejemljive pretoke.

Po ureditvenih posegih v vodotok, pri katerih bo prišlo do odstranitve obrežne vegetacije, je treba odstranjeno in poškodovano obrežno zarast nadomestiti z zasaditvijo enakih vrst.

Ohranjajo in vzdržujejo se obstoječi mlini, žage in jezovi.

Spremembe namembnosti mlinov in žag za potrebe turizma in za urejanje malih hidroelektrarn so možne le v okviru že obstoječih pregrad oziroma jezov pod pogojem, da objekti ohranijo bistvene značilnosti in kvalitete.

297. člen

(predlog ureditve depresije na SV Mirne Peči)

(1) Ureditev depresije (retencije) in njene odvodnje se izvede na osnovi študije »Hidrološko-hidravlična analiza vpliva načrtovanih posegov v prostor v okviru priprave OPN z zasnovo ureditve odvodnje v retenciji« (Vodnogospodarski biro Maribor d.o.o., november 2008). Gradnja objektov in zasipavanje terena v PEUP MP-CE-5 (Trgovski center pri občini) je možna šele po ureditvi izpusta iz depresije na SV Mirne Peči po pogojih opisanih v nadaljevanju.

(2) Splošna določila za ureditev retencije:

– ureditev retencije se izvede tako, da se delno ohrani funkcija zadrževalnika obstoječe depresije. V njej se akumulirajo in poniknejo vode do kote 229,9 m, višje vode pa odtečejo po prepustu v Temenico;

– na kraškem delu povodja (prispevnega območja voda) naj se vrtače ohranijo v čim večjem številu;

– v sklopu projekta izgradnje cestnega priključka na AC se izvede povezava med obema deloma retencije (s prepustom ali premostitvijo). Glede na ugotovitev, da bo dvig gladine v retenciji (posledica je preplavitev ceste proti železniški postaji, zaselka hiš in nogometnega igrišča) predvsem posledica izgradnje obvozne ceste (zasedeno bo 25-30% volumna retencije), je kot kompenzacijski ukrep v okviru izgradnje ceste nujno izvesti odtok iz retencije z navezavo na obstoječi prepust Φ80 pod cesto Novo mesto-Trebnje in naprej v jarek do Temenice;

– dodatno zasipavanje in krčenje retencijskega prostora je brez ustrezne hidrološko hidravlične presoje nedopustno;

– znotraj retencijskega prostora naj se ohranjajo zelene površine oziroma se spodbuja takšna namenska raba, ki ne zmanjšuje ponikalnega učinka retencije;

– v zastajajočo vodo v depresiji je nedopustno speljati onesnažene vode iz drugih virov.

(3) Tehnična določila za ureditev retencije:

– obstoječi izvedeni prepust pod glavno cesto skozi Mirno Peč se ohrani. Pri tem je potrebno najprej ugotoviti stanje in padec obstoječega prepusta, ter ga ob morebitnih ugotovljenih nepravilnostih ali poškodbah ustrezno sanirati. Obstoječi prepust se na vtoku podaljša s padcem 2‰ do roba predvidene širitve območja centralnih dejavnosti. To območje se zasuje na koto, ki zagotavlja poplavno varnost pred visokimi vodami ranga Q100. S tem ukrepom ta predel retencije izločimo iz skupne površine retencijskega prostora. Kota vtoka prepusta iz depresije je na koti 229,9 m. Predviden prepust je dimenzije Φ 80 in dolžine 190 m. Od ceste proti Temenici prepust poteka vzporedno z obstoječo fekalno kanalizacijo in se 100 m od ceste proti Temenici zaključi in nadaljuje kot odprti jarek proti Temenici. Odprti jarek se začne na koti 229,5 m;

– vtok v prepust se izvede s poševno vtočno glavo z rešetkami, ki ustavijo morebitne večje plavajoče odpadke (veje …) in tako prepreči zamašitev odtoka skozi prepust. Iztok se izvede z žabjo zaklopko v odprti jarek trapezne oblike dimenzije b=0.8, m=3. Brežine jarka se izvedejo v blagem naklonu, zaradi lažjega vzdrževanja. Jarek naj poteka do Temenice.

C **PIP, ki veljajo v vseh enotah, podenotah urejanja prostora (EUP/PEUP) in namenskih rabah**

C1 *PIP določitev gradbenih enot*

298. člen

(definicija gradbene enote)

Gradbena enota je zemljišče, sestavljeno iz ene ali več zemljiških parcel ali njihovih delov, na katerem stoji oziroma na katerem je predviden objekt in na katerem so urejene površine, ki služijo takšnemu objektu oziroma je predvidena ureditev površin, ki bodo služile takšnemu objektu.

299. člen

(določitev gradbene enote)

Gradbena enota se določi glede na dejavnost, ki se bo na obravnavani lokaciji odvijala in glede na funkcionalno, dimenzijsko in strukturno vlogo objektov na parceli. Gradbena enota mora obsegati vse površine, ki so potrebne za nemoteno odvijanje dejavnosti na obravnavani lokaciji (stavbišče, pohodne in manipulativne površine, zunanje delovne površine, uvozi, parkirišča, itd.). Za prostostoječo enodružinsko hišo v EUP/PEUP, ki se urejajo s PIP za stanovanjska območja (»S«) se priporoča, da je najmanjša gradbena enota 700 m², za hišo-dvojček pa 500 m² za vsako posamezno stanovanjsko enoto.

Določitev gradbenih enot za privatne gradbene enote na območjih, kjer javna cesta še ni zgrajena ali ustrezno rekonstruirana je možna le po izdelavi idejnega projekta ali projekta za pridobitev gradbenega dovoljenja za izgradnjo ali rekonstrukcijo ceste. Na osnovi le-teh se določi obseg cestnega telesa in njegova gradbena enota ter njegova zakoličba na terenu. Idejni projekt ali projekt za pridobitev gradbenega dovoljenja za gradnjo ali rekonstrukcijo javne ceste mora pokazati, koliko zemljišča je potrebnega za izgradnjo ali rekonstrukcijo javne ceste. Preostalo zemljišče se lahko odparcelira za posamezne privatne gradbene enote.

C2 *PIP za infrastrukturne objekte in naprave*

300. člen

(splošno)

Javno infrastrukturno omrežje in naprave je možno graditi na celotnem območju občine; morebitna podrobnejša določila glede gradnje infrastrukture v posameznih EUP/PEUP so opredeljena v PIP za EUP/PEUP. V kolikor ni v PIP za EUP/PEUP določeno drugače, so za vso javno infrastrukturno omrežje in naprave dovoljene:

– novogradnje,

– prenove in rekonstrukcije,

– vzdrževalna dela (redna, investicijska in vzdrževalna dela v javno korist) in

– odstranitev objektov.

Pri načrtovanju, izgradnji infrastrukturnih omrežij in naprav ter po njihovi izgradnji se je potrebno ravnati po veljavnih predpisih za vsako posamezno področje.

Planiranje nove javne infrastrukture mora biti usklajeno z načrtovano poselitvijo. Obratno morajo biti tudi načrtovane gradnje objektov zastavljene tako, da zagotavljajo optimalno in varčno izvedbo infrastrukturnega omrežja in naprav. V vseh naseljih je treba zagotavljati temeljno infrastrukturno opremljenost, vključno z ustreznim reševanjem odvajanja odplak in odvozom odpadkov.

Izdaja gradbenega dovoljenja za objekte, ki potrebujejo komunalno oskrbo ni možna brez zagotovitve možnosti priključevanja na javno cestno omrežje, vodovod (izjemoma je pri zidanicah možno izkoriščanje vode iz kapnice), kanalizacijo (v poštev pridejo tudi individualne čistilne naprave, vendar ne v naseljih, kjer so predvideni skupni kolektorji odplak s centralno čistilno napravo) in elektro-omrežje.

Umeščanje energetskih objektov in naprav v prostor naj se načrtuje tako, da se kolikor je le mogoče upošteva značilne naravne prvine kot so gozdni rob, podnožje pobočij, reliefne značilnosti ter vidnost naselij in značilne vedute.

Vse stanovanjske hiše, gospodarski in drugi objekti, ki za svoje delovanje potrebujejo priključitev na komunalne naprave, se morajo priključiti na javno infrastrukturno omrežje; pri tem morajo imeti omogočeno direktno priključevanje na javno infrastrukturno omrežje.

Gospodarski objekti morajo imeti zagotovljeno infrastrukturo, še zlasti pa odvajanje in čiščenje odpadnih voda in odvoz komunalnih in morebitnih posebnih odpadkov na urejena odlagališča.

Javno komunalno omrežje mora biti znotraj naselij izvedeno v čim večji možni meri v območju cestnega telesa javnega cestnega omrežja.

V rezervatih in varovalnih pasovih obstoječih in predvidenih infrastrukturnih objektov ni dovoljena gradnja novih objektov, prizidav in nadzidav, razen izjemoma ob soglasju upravljavca posameznega voda. Na obstoječih objektih je dovoljeno samo redno vzdrževanje.

Pred predajo infrastrukturnega objekta ali naprave je investitor dolžan izdelati kataster infrastrukturnega voda ali naprave in ga posredovati občini, geodetski službi in upravljavcu infrastrukturne naprave in objekta.

Komunalne in energetske objekte kot so transformatorske postaje, električne omarice, kontrolni jaški ali merilna mesta ipd. se praviloma postavlja v sklopu drugega objekta. V kolikor to ni mogoče, se jih postavi na vizualno neizpostavljeno mesto in v projektni dokumentaciji predpiše ustrezna zunanja ureditev.

Ob načrtovanju lokacij in tras infrastrukture je treba zagotoviti prilagajanje infrastrukturnih objektov krajinski zgradbi prostora, saj ti objekti ne smejo biti vidno izpostavljeni iz pomembnejših turističnih in bivalnih območij.

Pri izvedbi posegov v prostor zaradi izgradnje objektov in omrežij infrastrukture je treba zagotoviti sprotno in končno sanacijo poškodb prostora (vegetacija, tla in relief, vode).

Po izvedbi infrastrukturnih objektov je potrebno spremljanje stanja oziroma razvoja naravnih procesov ter po potrebi odpraviti negativne vplive, kot je npr. erozija na območjih usekov ipd.

301. člen

(prometna infrastruktura)

(1) Splošno

Na celotnem območju občine je dovoljena izvedba novih državnih cest oziroma njihovih delov ter občinskih oziroma lokalnih osnovnih in dovoznih cest. Načrtovane nove cestne povezave so prikazane v grafičnem delu OPN kot osi z varovalnimi koridorji (Prikazi območij enot urejanja prostora in gospodarske javne infrastrukture)). V primeru načrtovanih cest so po pripravi podrobnejše dokumentacije možna odstopanja od tras prikazanih v OPN. Kolikor je za določeno območje predvidena izdelava OPPN, se cestno omrežje znotraj tega območja določi z OPPN.

V varovalnih koridorjih ob trasah načrtovanih cest (prikazanih v grafičnem delu OPN) ni dovoljena gradnja (z izjemo ureditve dovozov ter javnega komunalnega omrežja); le-ti pri državnih cestah znašajo 15 m na vsako stran osi ceste, pri lokalnih osnovnih cestah 8 m na vsako stran osi ceste, pri lokalnih dovoznih cestah pa 6 m na vsako stran osi ceste. Pri obstoječih objektih znotraj omenjenih koridorjev je ob soglasju upravljavca načrtovane ceste možno rekonstruiranje (brez prizidkov), vzdrževanje, sprememba namembnosti in odstranitev – vse v skladu s PIP konkretne EUP/PEUP.

Gradnja objektov mora biti izvedena tako, da ne omejuje preglednosti v križiščih.

Pri izdelavi projektne dokumentacije za javne ceste je pri njihovem poteku skozi ožine med objekti možno korigirati os ceste ali rušiti del objekta za lažjo izvedbo ceste.

Posebno pozornost je potrebno posvetiti priključevanju objektov na kategorizirane ceste. Priključevanje mora biti izvedeno tako, da se ne poškoduje cestnega telesa.

Za morebitno gradnjo novih cestnih priključkov na državne (regionalne) ceste oziroma za rekonstrukcijo obstoječih cestnih priključkov si je vsak investitor dolžan pred izdajo gradbenih dovoljenj pridobiti projektne pogoje in soglasje pristojne državne službe na projektno dokumentacijo, za priključevanje na občinske ceste pa dovoljenje občinske uprave.

Pozornost je potrebno posvetiti tudi reševanju kolesarskega in peš prometa ob regionalnih in pomembnejših lokalnih cestah. Elemente za pločnike in kolesarsko stezo je potrebno uskladiti z vsemi veljavnimi tehničnimi predpisi.

Avtobusna postajališča je potrebno predvideti izven vozišča kategoriziranih cest in v skladu z veljavnimi predpisi.

Meteorne in druge odpadne vode z objektov in zunanjih ureditev izven cestnega telesa je potrebno speljati tako, da ne bodo tekle na cesto in na njej celo zastajale, obenem pa ne smejo biti speljane v naprave za odvodnjavanje cestišč.

Zaradi obcestnih ureditev (avtobusna postajališča, hodniki za pešce, priključki in parkirni prostori) odvodnjavanje ceste ne sme biti ovirano, zato mora investitor urediti odvodnjavanje vseh načrtovanih posegov in ureditev po predpisih.

V projektih, ki kakorkoli tangirajo cestno telo, morajo biti prikazane vse tangence komunalne infrastrukture s kategorizirano cesto.

V okviru gradbene enote za javno cesto oziroma cestnega telesa je potrebno določiti tudi koridorje za preostalo javno infrastrukturno omrežje.

(2) Potrebno število parkirnih mest za različne vrste dejavnosti

Pri poslovnih in drugih objektih je potrebno zagotoviti ustrezno število parkirnih mest v skladu z veljavnimi predpisi. V kolikor predpisi ne določajo drugače, se je pri določanju št. parkirnih prostorov potrebno ravnati po določilih navedenih v nadaljevanju teksta.

Stanovanjska poslopja (1 do 2 PM/enoto):
– enodružinske hiše: 1 do 1,5 PM/en.,
– večdružinske hiše in druga poslopja s stanovanji: 1 do 1,5 PM/en.,
– poslopja s starimi stanovanji: 0,5 PM/enoto,
– vikendi in počitniške hiše: 1 PM/enoto,
– mladinski in otroški domovi: 1 PM/10–20 postelj; min. 2PM,
– študentski domovi: 1 PM/2 postelji,
– domovi za ostarele: 1 PM/5–8 postelj; min. 3 PM.
Pisarniški in upravni prostori:
– pisarniški in upravni prostori- splošno: 1 PM/30–40 m² netto pov., in
– prostori organov s številnim obiskom: 1 PM/20–30 m² netto pov.; min. 3 PM.
Prodajni prostori:
– trgovine, trgovske hiše: 1 PM/30–40 m² koristne prod. pov.; min. 2 PM/objekt,
– trgovine in trgovske hiše z malini obiskom: 1 PM/50 m koristne prod. pov. in
– prodajni sejmi: 1 PM/10–20 m² kor. prod. pov.
Prireditveni prostori, cerkve:
– gledališča, koncertne hiše, večnamenske dvorane: 1 PM/5 sedežev,
– kino, šolske dvorane, predavalnice: 1 PM/5–10 sedežev,
– večje (pomembnejše) cerkve: 1 PM/10–20 sedežev in
– manjše cerkve: 1 PM/20–30 sedežev.
Športne naprave:
– športni objekti namenjeni vajam brez obiskovalcev: 1 PM/250 m² pov.,
– športni stadioni s prostorom za obiskovalce: 1 PM/250 m² pov. + 1 PM/10–15 prostorov za obiskovalce,
– športne dvorane brez obiskovalcev: 1 PM/50 m² pov. dvorane,
– športne dvorane s prostori za obiskovalce: 1 PM/50 m² pov. dvorane + 1 PM/10–15 prostorov za obiskovalce,
– javna kopališča – zunanja: 1 PM/200-300 m² tlorisne pov. območja,
– pokrita javna kopališča brez prostorov za gledalce: 1 PM/5–10 odlagališč za obleke,
– pokrita javna kopališča s prostori za gledalce:1 PM/5–10 odlagališč za obleke + 1 PM/10–15 prostorov za gledalce,
– tenis igrišča brez prostorov za gledalce: 4 PM/igrišče,
– tenis igrišča s prostori za gledalce: 4 PM/igrišče + 1 PM/10–15 prostorov za gledalce,
– kegljišča, bowling: 4 PM/stezo in
– čolnarne: 1 PM/2–5 čolnov.
Gostilne in prenočišča:
– gostilne lokalnega značaja: 1 PM/8–12 sedežev,
– pomembnejše gostilne: 1 PM/4–8 sedežev,
– hoteli, penzioni, zdravilišča idr. objekti s prenočišči: 1 PM/ 2–6 postelj + par. mesta namenjena restavraciji (1 PM/8–12 sedežev oziroma 1 PM/4–8 sedežev) in
– mladinski domovi za prenočevanje: 1 PM/10 postelj.
Bolnice:
– manjše bolnice: 1 PM/4–6 postelj in
– sanatoriji, zdravilišča: 1 PM/2–4 postelje.
Šole:
– osnovne šole: 1 PM/30 učencev,
– srednje šole:1 PM/25 učencev + 1 PM/5–10 učencev starejših od 18 let,
– posebne šole za ovirane v razvoju: 1 PM/15 učencev,
– visoke šole: 1 PM/2–4 študente in
– otroški vrtci: 1 PM/20–30 otrok; min. 2 PM.
Obrt:
– rokodelski in industrijski obrati: 1 PM/50–70 m² netto pov. ali na 3 zaposlene,
– skladišča, odlagališča, razstavišča in prodajni prostori:1 PM/80–100 m² netto pov. ali na 3 zaposlene,
– delavnice za servis motornih vozi: 16 PM/popravljalno mesto,
– avtomatske avtopralnice: 5 PM/pralno napravo in
– samopostrežne avtopralnice: 3 PM/pralni prostor.
Pokopališča: 1 PM/2000 m² pov.; min 10 PM.

(3) Izgradnja novih občinskih cest

Za javne ceste, ki še niso zgrajene (glej grafični del OPN: Prikazi območij enot urejanja prostora in gospodarske javne infrastrukture), je potrebno pripraviti idejne projekte (ti morajo biti potrjeni s strani občinskega sveta s sklepom) in na osnovi teh izvesti parcelacijo javnih cest. Šele nato se lahko odparcelirajo gradbene enote za gradnjo stanovanjskih in drugih objektov, ki se napajajo prek omenjenih cest. Pri pripravi idejnih projektov za javne ceste je potrebno v okviru cestnega telesa sprojektirati tudi vso gospodarsko javno infrastrukturo (ta naj bo speljana podzemno). Posamezni idejni projekt mora zajeti logično zaključeno stavbno in prometno celoto (EUP ali PEUP); pri tem mora biti rešena navezava na obstoječe cestno omrežje. Gradnja objektov, ki gravitirajo na tako cesto in javno infrastrukturo ob njej, ni možna pred izvedbo ceste in pripadajoče javne infrastruture.

Pri novih javnih občinskih cestah v drugih naseljih, ki še niso zgrajene, morajo biti v idejnih projektih za te ceste upoštevani v grafičnemu delu OPN zarisani koridorji cest z možnostjo odstopanj +/- 5 m. Večja odstopanja od dovoljenega morajo biti posebej utemeljena. Do njihove izgradnje naj se varuje predpisani koridor.

Po izvedbi novih lokalnih cest v naseljih in zaselkih, se (v največji možni meri) ukinejo direktni priključki objektov na regionalne ceste.

Na internih oziroma dovoznih javnih cestah znotraj stanovanjskih in drugih zaokroženih območij se uredi enosmeren promet v kolikor je možna njegova krožna pot.

Osnovno (glavno) cestno omrežje v naseljih Mirna Peč in Gornja Mirna Peč mora imeti dvostranske pločnike, dovozno (interno) cestno omrežje pa najmanj enostranske pločnike. Dvostranske pločnike morajo imeti tudi glavne lokalne in regionalne ceste, ki potekajo skozi vasi.

V podeželskih naseljih in vinogradniških območjih naj bodo ceste oblikovane tako, da ne omogočajo velikih hitrosti, obenem pa naj njihovi elementi dovoljujejo tekoče odvijanje lokalnega prometa.

Ob načrtovanju novih oziroma posodabljanju obstoječih javnih cest, se uredijo tudi ostale javne in pol-javne površine ob cestah (peščeve površine, osrednji prostor v naselju, uvozi v domačije, prostor med hišami in cesto, zelenice …). Sočasno se rekonstruirajo tudi vsi dotrajani vodi komunalnih naprav v cestnem telesu.

Pri urejanju prometnic v in med podeželskimi naselji ne smejo biti onemogočeni transportni tokovi med gospodarskimi dvorišči in kmetijskimi zemljišči in na gospodarskih dvoriščih.

(4) Izgradnja ceste v EUP DV3-PC

Poleg navedenega veljajo v EUP DV3-PC (severna povezovalna cesta GC) še dodatna določila, opredeljena v nadaljevanju točke.

Severna dostopna ceste je predvidena za dostop do EUP GC-Sever in poteka od obstoječe LC 2910112 Mirna Peč-Dolenja do vzhodnega dela EUP GC-Sever. Na javno cestno omrežje se priključuje v km 0.2+1.35 na deviacijo z oznako 1-7 v DLN AC Ponikve-Hrastje.

Pri projektiranju se upoštevajo naslednje mejne vrednosti:
– kategorija terena: gričevnat
– prometni razred: III. razred
– računska hitrost: 50 km/h
– min. horizontalni radij: 75,0 m
– Rmin. vert. radij konvks: Rkv – 1000,0 m
– Rmin. vert.radij konk.: Rkk – 750,0 m
– stop pregledna dolžina: 70 m
– maksimalni vzdolžni nagib: 10,00%

Karakteristični prečni profil zbirne ceste se določi glede na promet in plansko obdobje 20 let in je:
– vozni pas 2 x 3,50 m 7,00 m

– robni pas 2 x 0,35 m 0,70 m
– pločnik 1 x 1,55 m 1,55 m
– asfaltna koritnica 1 x 0,75 m 0,75 m
– bankina 1 x 0,75 m 0,75 m
– bankina 1 x 0,50 m 0,50 m
skupaj: 11,25 m.

Manjša odstopanja morajo biti v projektnih rešitvah posebej strokovno utemeljena.

Brežine, tako vkopne kot tudi nasipne se oblikujejo v naklonu 2:3. Zgornji in spodnji ustroj severne dostopne ceste se določi glede na predvidene obremenitve.

(5) Gradnja in vzdrževanje gozdnih prometnic in poljskih poti.

Dovoljena je gradnja in vzdrževanje poljskih in gozdnih poti.

Načrtovanje in projektiranje gozdnih prometnic in poljskih poti mora potekati v skladu s predpisi.

Gozdovi in njive v občini se večinoma dobro odprti s potmi, zato je potrebno krajše cestne odseke zgraditi le na mestih, kjer se izkaže potreba za odpiranje posameznih manjših slabše odprtih površin. V teh primerih naj se prednostna lista gradnje cest oblikuje glede na potrebe oziroma na interes lastnikov in finančne zmožnosti. Prednost naj imajo ceste, ki odpirajo gozdove ali njive več lastnikov.

Gradnja in vzdrževanje prometnic morata biti v skladu z načeli varovanja narave in kvalitete prostora, pri določanju trase pa je potrebno upoštevati ekološke in socialne funkcije gozdov in njiv.

V primeru gradnje novih gozdnih ali poljskih poti ali rekonstrukcije že obstoječih, je potrebno dovoliti gozdno ali kmetijsko proizvodno ob cesti, zagotoviti ustrezno nosilnost podlage, primerne naklone in širino ceste (za prevoz gozdarskih kamionov in kmetijske mehanizacije), urediti priključke vlak, skladiščnih in rampnih prostorov, obračališč in nakladališč.

Vzdrževanje gozdnih in poljskih poti naj v okviru razpoložljivih sredstev poteka selektivno glede na prometno obremenitev.

Z rekonstrukcijo večjih vlak, do sedaj namenjenih spravilu lesa, naj se omogoči prevoz lesa s traktorji in manjšimi kamioni.

Gozdove je potrebno z gozdnimi vlakami podpirati v skladu s tehnološkimi deli gozdnogojitvenih načrtov. Na erodibilnih terenih in večjih nagibih je potrebno temeljito urediti odvodnjavanje.

Pri gradnji in vzdrževanju gozdnih in poljskih prometnic je potrebno uporabljati okolju primerno tehnologijo (bagre z udarnim kladivom in lahke buldožerje).

Lastniki gozdov in lokalna skupnost bi morala pristopiti k projektu urejanja režima prometa po gozdnih cestah, pri čemer je potrebno spoštovati lesnoproizvodno in ekološke funkcije kot vodilne na tem območju.

302. člen

(elektrika)

Pri novogradnji, prenovi oziroma dopolnjevanju elektroenergetskih omrežij naj bodo vodi v čim večji možni meri speljani pod zemljo, ali pa se zgradijo t.i. ekološki daljnovodi. V območjih naselij je njihova izgradnja izključno kabelske izvedbe (kabelska kanalizacija z možnostjo dodatnih vodov za potrebe informatike) zgrajene v največji možni meri v okviru javnih cestnih teles. Pri načrtovanju novih cest in rekonstrukciji starih v okviru naselij je potrebno v okviru cestnih teles predvideti ustrezne podzemne koridorje za električne kablovode.

Nove transformatorske postaje (TP) se zgradijo tam, kjer pride do povečanja obremenitev električnega omrežja in kjer se pojavijo pri odjemalcih, priključenih na obstoječe elektroenergetske vode in objekte (NNO, SN in TP) slabe napetostne razmere.

TP se gradijo v kabelski izvedbi, izjemoma izven urbanih naselij, kjer so potrebne manjše moči, na betonskem drogu. TP se gradijo kot samostojni objekti ali v sklopu drugih objektov. Lokacija novih TP se po možnosti predvidi znotraj javnih površin; biti morajo biti usklajene z vso ostalo javno infrastrukturo na tem področju. Lokacije TP morajo biti na stalno dostopnih mestih. Novozgrajene transformatorske postaje se zazankajo v obstoječe 20 kV omrežje.

Električne omarice morajo biti vgrajene v objekte (ali druge zidove) z zunanje strani, na dostopnem mestu.

Na mestih križanja je potrebno upoštevati varnostne odmike od elektroenergetskih objektov in naprav in pri tem upoštevati tehnične predpise.

Za izgradnjo večjih elektroenergetskih vodov, objektov in naprav je potrebno pripraviti OPPN.

Vso elektroenergetsko infrastrukturo (novogradnje in morebitne prestavitve obstoječih vodov) bo potrebno projektno obdelati v skladu z tehničnimi pogoji in veljavnimi tehničnimi predpisi, standardi in tipiziranimi rešitvami distributerja ter pridobiti gradbeno dovoljenje.

Vsi tehnični in finančni pogoji glede novih priključnih mest se določijo v soglasju za priključitev (in v pogodbi o priključitvi), ki ga izda upravljavec elektroenergetskega omrežja za vsako odjemno mesto posebej.

Pred vsakim posegom v okolje je potrebno s strani upravljavca elektroenergetskega omrežja odkazati in označiti obstoječe SN in NN vode na tem področju.

Kolikor investitor posameznega posega v okolje želi izvesti prestavitve elektroenergetskih naprav zaradi križanja obstoječih elektroenergetskih naprav ali zaradi kakšnih drugih razlogov, je dolžan kriti vse potrebne stroške. Pri prestavitvi oziroma demontaži elektroenergetskih objektov je obvezen nadzor s strani upravljavca elektroenergetskega omrežja.

Pri načrtovanju in gradnji objektov je potrebno upoštevati veljavne tipizacije distribucijskih podjetij, veljavne tehnične predpise in standarde ter pridobiti upravno dokumentacijo, kakor tudi smernice in kasnejše soglasje upravljavca elektroenergetskega omrežja in naprav. Elektroenergetska infrastruktura mora biti obdelana v posebni mapi. Pri izdelavi podrobnih prostorskih načrtov in druge podrobnejše dokumentacije, si mora projektant pri pristojnem upravljavcu pridobiti natančne podatke o poteku tras elektroenergetskih vodov in jih prikazati v načrtih.

Pri gradnji objektov v varovalnem pasu EE vodov in naprav je potrebno izpolniti zahteve glede elektromagnetnega sevanja in hrupa.

Možna je izvedba manjših alternativnih naprav za pridobivanje električne energije (veternic, kolektorjev ipd.). V ta namen je potrebno pripraviti študijo z idejno zasnovo, ki mora biti s sklepom potrjena s strani občinskega sveta.

303. člen

(vodovod)

Vsem naseljem je potrebno zagotoviti priključitev na neoporečno čisto pitno vodo iz javnega vodovodnega omrežja. V kolikor je možno, se javno vodovodno omrežje izvaja tudi v vinogradniških območjih; v nasprotnem primeru ali do izvedbe javnega vodovodnega omrežja je možno uporabljati tudi kapnice.

Vodooskrbo je potrebno izvajati po veljavnih predpisih.

Vodovodno omrežje je potrebno v največji možni meri izvajati v okviru javnih cestnih teles, kar je potrebno pri pripravi projektov za izgradnjo novih cest ali rekonstrukcijo obstoječih upoštevati.

V varstvenih pasovih vodnih zajetij se je potrebno ravnati po veljavnih varstvenih predpisih (območja s prepovedano ali omejeno gradnjo ter druge omejitve in obveznosti).

304. člen

(kanalizacija)

Dovoljeno je zgraditi javno kanalizacijsko omrežje (vključno s čistilnimi napravami) na celotnem območju občine (tudi v

predelih zidanic). Kjer to ni mogoče, je možno izgraditi ustrezne nepropustne greznice in zagotoviti reden odvoz odplak do čistilnih naprav. Po izgradnji javnega kanalizacijskega omrežja, se morajo tudi ti objekti priključiti nanj.

Izgradnja kanalizacijskih sistemov naj sloni na »Operativnem programu odvajanja in čiščenja odpadnih voda« Ministrstva za okolje in prostor iz leta 2004.

Kanalizacijsko omrežje je potrebno v največji možni meri izvajati v okviru javnih cestnih teles, kar je potrebno pri pripravi projektov za izgradnjo novih cest ali rekonstrukcijo obstoječih upoštevati.

Kanalizacijsko omrežje naj se izvaja v ločenem sistemu.

Meteorno vodo s cestišč, streh, parkirišč in ostalih utrjenih površin se odvaja preko peskolovcev in lovilcev olj in maščob v meteorno kanalizacijo, naravni odvodnik, v ponikalnice ali neposredno po terenu tako, da niso ogroženi vodnogospodarski in drugi objekti, ter da s tem ni ogrožena stabilnost naravnih in umetnih korit vodotokov.

Fekalne odpadne vode je potrebno priključiti na obstoječe in predvidene komunalne naprave v skladu s predpisanim režimom upravljavca kanalizacije.

Tehnološke odpadne vode je potrebno pred izpustom v javno kanalizacijo, ponikovalnico oziroma v vodotok očistiti do predpisane stopnje in jih izpustiti le prek kontrolnega jaška.

Možna je izvedba manjših čistilnih naprav na primernih lokacijah ter večjih v skladu z občinskim načrtoma odvajanja in prečiščevanja odpadnih voda. Možna je tudi izvedba mini-čistilnih naprav, vendar je pri le-teh potrebno možnost njihove umestitve na nagnjenem terenu preveriti, da ne pride do zdrsa zemljine.

305. člen

(odpadki)

Komunalni odpadki se zbirajo v ustreznih zabojnikih, postavljenih na urejena zbirna mesta in se jih redno odvaža na komunalno deponijo. Zbiralniki za smeti (kontejnerji) morajo biti locirani na vizualno manj izpostavljenih mestih, zakriti z zelenjem ali preprostim lesenim plotom.

Industrijske in druge posebne ali nevarne odpadke je potrebno zbirati in odvažati v skladu z veljavnimi predpisi.

306. člen

(telekomunikacijska ter informacijska omrežja in naprave)

Telekomunikacijski in informacijski vodi se gradijo v podzemni kabelski izvedbi z možnostjo združevanja s podzemnimi elektro-kablovodi v istih koridorjih. V naseljih naj bodo ti podzemni vodi speljani v največji možni meri v okviru javnih cestnih teles, kar je potrebno pri projektih rekonstrukcijo in novogradnje cest upoštevati.

Za sprejem televizijskih programov je potrebno urediti skupne antene in kabelski razdelilni sistem do posameznih uporabnikov. Samostojne antene je dovoljeno postavljati le na vizualno neizpostavljena mesta.

Telekomunikacijske stolpe je možno postaviti na vedutno neizpostavljenih mestih ter v zadostni razdalji od naselij, cerkva in spomeniško varovanih objektov.

Priporočajo se vgradne TK omarice.

307. člen

(ogrevanje)

Pri ogrevanju objektov je potrebno izbirati takšne ogrevalne sisteme, ki v največji možni meri varujejo okolje. Prednost naj imajo obnovljivi viri energije. V ta namen je možna izvedba tudi skladišč z biomaso pod pogojem, da so izvedena v skladu s predpisi in niso moteča za okolico.

Možna je izvedba toplovodov s centralno toplotno postajo. Pri izbiri goriva je potrebno uporabiti energetsko varčne in okolju neškodljive vire.

Pri objektih, ki imajo urejeno ogrevanje na tekoče gorivo, mora biti gorivo shranjeno v dvoplaščnih vkopanih cisternah ali enoplaščnih cisternah, ki morajo biti vgrajene v lovilne posode ali postavljene v prostor znotraj objekta, ki mora biti izveden prav tako kot lovilna posoda. Cisterne morajo biti opremljene s predpisanimi kontrolnimi in varnostnimi napravami. Enako morajo biti shranjeni tudi derivati, kemikalije in ostale tekoče nevarne snovi v objektih s tehnološkim procesom.

Možna je izvedba alternativnih sistemov za ogrevanje objektov (sončnih kolektorjev, ipd.). V kolikor naprava presega 15 m² tlorisne površine, je potrebno pripraviti idejno zasnovo, ki mora biti s sklepom potrjena s strani občine.

Ravno tako je možno graditi energetsko varčne objekte v skladu s predpisi; takšni objekti lahko pri gabaritih, obliki in uporabi materialov odstopajo od predpisanih. Zanje je potrebno pripraviti študijo z idejno zasnovo in vsemi potrebnimi utemeljitvami; rešitev mora biti potrjena s sklepom občinskega sveta.

C3 *PIP za posege v varovana območja*

308. člen

(narava in naravne vrednote)

(1) Splošno

Splošne naravovarstvene usmeritve morajo zagotoviti tako rabo in izkoriščanje naravnih dobrin, ki ohranjata biotsko raznovrstnost, naravno ravnovesje in varujeta ekosisteme. Raba in izkoriščanje naravnih dobrin naj temeljijo na naslednjih izhodiščih:

– načrtovanje posegov v prostor mora temeljiti na predhodni analizi naravnih značilnosti prostora;

– v največji možni meri je treba varovati naravne vrednote na mestu samem;

– posege in dejavnosti v prostor načrtovati na način, da ne prizadenejo varovanih vrednot;

– posegi v prostor naj prispevajo k trajni ohranitvi biotske raznovrstnosti in naravnih vrednot.

Velja za celotno območje občine. Podatki glede lokacije, vrste in obsega naravnih vrednot, ekološko pomembnih območij in območij NATURE 2000 ter drugih varovanih naravnih območij so dostopni na spletni strani Agencije RS za okolje.

(2) Naravne vrednote

Za območja, ki so opredeljena kot objekti in območja varstva naravnih vrednot, je pred posegom v prostor potrebno pridobiti smernice in soglasje pristojne naravovarstvene ustanove.

Z naravnimi vrednotami je treba ravnati tako, da se ne ogrozi njihov obstoj. Posegi in dejavnosti se izvajajo na naravni vrednoti, če ni drugih prostorskih ali tehničnih možnosti za izvedbo posega ali opravljanje dejavnosti. Če ni drugih prostorskih ali tehničnih možnosti, se posegi in dejavnosti:

– na površinski in podzemeljski geomorfološki, hidrološki in geološki naravni vrednoti izvajajo v obsegu in na način, da se ne uničijo, poškodujejo ali bistveno spremenijo lastnosti, zaradi katerih je del narave opredeljen za naravno vrednoto, oziroma v obsegu in na način, da se v čim manjši možni meri spremenijo druge fizične, fizikalne, kemijske, vidne in funkcionalne lastnosti naravne vrednote,

– na drevesni naravni vrednoti izvajajo tako, da se ne zmanjša vitalnost in ne poslabša zdravstveno stanje drevesa ter, da se ne poslabšajo življenjske razmere na rastišču,

– na zoološki naravni vrednoti izvajajo tako, da se ne poslabšajo življenjske razmere živali, zaradi katerih je del narave opredeljen za naravno vrednoto, do takšne mere, da jim je onemogočeno dolgoročno preživetje,

– na ekosistemski naravni vrednoti izvajajo tako, da se ne spremenijo kvalitete ekosistema ter naravni procesi v njem do takšne mere, da se poruši naravno ravnovesje.

Posegi in dejavnosti zunaj naravnih vrednot na območju vpliva na naravno vrednoto se izvajajo tako, da vpliv posega ali dejavnosti ne povzroči uničenja ali bistvene spremembe

lastnosti, zaradi katerih je bil del narave opredeljen za naravno vrednoto, ali uničenja naravne vrednote.

Območje vpliva na naravno vrednoto se opredeli glede na nameravani poseg ali dejavnost na podlagi naslednjih izhodišč:

– za hidrološko naravno vrednoto je območje vpliva na naravno vrednoto območje porečje ali dela porečja, v katerem se naravna vrednota nahaja,

– za podzemno geomorfološko naravno vrednoto je območje vpliva na naravno vrednoto površje nad podzemno jamo ter, če je naravna vrednota vodna podzemna jama, porečje voda, ki tečejo v podzemno jamo,

– za naravne vrednote drugih zvrsti je območje vpliva na naravno vrednoto območje, v katerem vplivi posegov in dejavnosti človeka lahko ogrozijo tiste lastnosti, zaradi katerih je bil del narave opredeljen za naravno vrednoto: za geomorfološke in geološke naravne vrednote je to zlasti njihova stabilnost, za botanične, zoološke, ekosistemske in drevesne naravne vrednote je to zlasti kvaliteta habitatov rastlin in živali.

(3) Ekološko pomembna območja (EPO)

Za območja, ki so opredeljena kot EPO, je pred posegom v prostor potrebno pridobiti smernice in soglasje pristojne naravovarstvene ustanove.

Varstvene usmeritve za EPO se določajo za načrtovanje in rabo naravnih dobrin ter za izvajanje posegov in dejavnosti, z namenom, da se ohranja ali dosega ugodno stanje tistih habitatnih tipov ter rastlinskih in živalskih vrst in njihovih habitatov, zaradi katerih je ekološko pomembno območje opredeljeno.

Pri izvajanju posegov in dejavnosti, ki so načrtovani v skladu s prejšnjim odstavkom, se izvedejo vsi možni tehnični in drugi ukrepi, da je neugoden vpliv na habitatne tipe, rastline in živali ter njihove habitate čim manjši:

– čas izvajanja posegov, opravljanja dejavnosti ter drugih ravnanj se kar najbolj prilagodi življenjskim ciklom živali in rastlin. Živalim se čas izvajanja prilagodi tako, da poseganje oziroma opravljanje dejavnosti ne, ali v čim manjši možni meri, sovpada z obdobji, ko potrebujejo mir, zlasti v času razmnoževanja in vzrejanja mladičev ter prezimovanja. Rastlinam pa se čas izvajanja prilagodi tako, da se omogoči semenenje in naravno zasajevanje;

– na EPO se ne spreminja tam prisotnih habitatnih tipov, v značilne sestave biocenoze ne vnaša tujerodnih vrst živali in tujerodnih ali rastišču tujih vrst rastlin ter gensko spremenjenih organizmov.

(4) NATURA 2000

Za območja, ki so opredeljena kot območja NATURE 2000, je pred posegom v prostor potrebno pridobiti smernice in soglasje pristojne naravovarstvene ustanove.

Pri načrtovanju posegov in dejavnosti na obravnavanem območju je potrebno upoštevati splošne varstvene usmeritve za varstvo posebnih varstvenih območij, ki so bile podane v »Naravovarstvenih smernicah za regionalno zasnovo prostorskega razvoja jugovzhodne Slovenije« (št. 6-III-151/2-O-03 ZRSVN OE Ljubljana in Novo mesto, avgust 2003).

Spodbuja se uporabo okolju prijaznih tehnologij in metod pri gospodarjenju z naravnimi viri, tako da se ohranja njihova ekosistemska vrednost in obnovljivost ter da se ohranjajo življenjski prostori rastlinskih in živalskih vrst.

(5) Habitatni tipi

V območjih NATURE 2000 je potrebno pred odločitvijo o prostorskih ureditvah in rešitvah, ki se nanašajo na območja s predvidenimi spremembami rabe prostora oziroma razmestitvijo dejavnosti v prostoru, ugotoviti prisotnost habitatnih tipov v skladu s predpisi. V zvezi s posegi v ta območja je potrebno pridobiti smernice in soglasje pristojne naravovarstvene ustanove. Izven območij NATURE 2000 veljajo določila za ohranjanje habitatnih tipov v ugodnem stanju kot priporočila.

Za ohranjanje habitatnega tipa v ugodnem stanju se uporabljajo predpisi o habitatnih tipih. Habitatni tipi se ohranjajo v ugodnem stanju tako, da se posegi in dejavnosti na območjih habitatnih tipov načrtujejo in izvajajo na način, da je njihov neugoden vpliv čim manjši.

Posegi in dejavnosti na območjih iz prejšnjega odstavka se načrtujejo na način in v obsegu:

– da se v kar največji možni meri ohranja ali veča naravna razširjenost habitatnih tipov in območij, ki jih posamezni habitatni tip znotraj te razširjenosti pokriva,

– da se v kar največji možni meri ohranjajo specifična struktura habitatnega tipa in naravni procesi ali ustrezna raba v skladu s predpisanimi varstvenimi cilji in

– da se ohranja ugodno stanje za te habitatne tipe značilnih rastlinskih in živalskih vrst v skladu z varstvenimi cilji iz predpisov, ki urejajo varstvo zavarovanih rastlinskih in živalskih vrst.

(6) Območja pričakovanih naravnih vrednot

V primeru najdbe mineralov ali fosilov se mora najditelj ravnati po veljavnih predpisih. Vsak, ki odkrije del narave, za katerega domneva, da ima lastnosti jame ali del jame, je dolžan o tem obvestiti Inštitut za raziskovanje krasa Znanstvenoraziskovalnega centra SAZU.

Priporočila za ravnanje pri posegih, ki so povezani z obsežnimi zemeljskimi deli kot so gradnja cest, železnic, plinovodov, vodovodov, kanalizacije, kablovodov, rudarska dejavnost:

– po predhodnem dogovoru s pristojno območno enoto Zavoda RS za varstvo narave se omogoči spremljanje stanja med zemeljskimi in gradbenimi deli z vidika odkrivanja in varstva geoloških in podzemeljskih geomorfoloških naravnih vrednot;

– priporočila za ravnanje pri posegih povezanih z manj obsežnimi zemeljskimi deli kot so izkopi za individualne stanovanjske hiše, greznice, bazne postaje in podobno;

– investitorja se seznani z možnostjo obstoja naravnih vrednot ter predlogom, da o najdbi čim prej obvesti pristojno območno enoto Zavoda RS za varstvo narave.

Priporočila za ravnanje na območjih pričakovanih naravnih vrednot ob odkritju:

– če investitor oziroma izvajalec odkrije potencialno naravno vrednoto, naj o najdbi čim prej obvesti pristojno območno enoto Zavoda RS za varstvo narave. Ta pripravi usmeritve, ki vključujejo: dokumentiranje in ovrednotenje območja oziroma potencialne naravne vrednote, oceno ogroženosti ter predlog ukrepa varstva (in-situ ali ex-situ varstvo; pogodbeno varstvo, skrbništvo, zavarovanje, začasno zavarovanje, obnovitev).

Novo odkrite naravne vrednote se varuje glede na zvrst, tip naravne vrednote ali na tip varstvenega ukrepa, ki ga strokovna služba izbere kot najprimernejši način varovanja. V primerih, ko ni možno zagotoviti niti in-situ niti ex-situ varstva, se zagotovi natančno evidentiranje in dokumentiranje območja najdbe izjemnih geoloških fenomenov.

Velja za območje cele občine, kjer se pričakujejo naravne vrednote.

309. člen

(kulturna dediščina)

Za območja, ki so opredeljena kot območja varstva kulturne dediščine (vključno z njihovimi vplivnimi območji), je pred posegom v prostor potrebno pridobiti smernice in soglasje pristojne kulturovarstvene ustanove. Objekti in območja, ki se štejejo kot kulturna dediščina, se urejajo na podlagi usmeritev pristojne kulturo-varstvene ustanove.

Podatki glede lokacije, vrste in obsega kulturne dediščine ter njihovih vplivnih območij so dostopni na spletni strani Zavoda za varstvo kulturne dediščine RS.

Umestitev objektov v prostor ni dovoljena na pomembnejših območjih kulturne dediščine, območjih kulturnih spomenikov in druge kulturne dediščine, če je predvideni objekt/ureditev v neskladju z režimi varovanja.

Umestitev objektov v prostor je izjemoma dopustna, če je predvideni objekt/ureditev skladna z razvojnim programom v območju dediščine in skladna z določili varstvenih režimov ter drugih predpisov.

310. člen

(vojna grobišča)

Območje vojnih grobišč na jugu občine se ureja v skladu z Zakonom o vojnih grobiščih (ZVG), Uradni list RS, št. 65/03.

C4 *PIP za varstvo okolja in zdravja*

311. člen

(splošno)

Pri izvajanju vseh dejavnosti je potrebno upoštevati veljavno zakonodajo s podzakonskimi akti. Povzročitelj onesnaževanja mora izvesti ukrepe, potrebne za preprečevanje in zmanjšanje onesnaževanja, tako da njegove emisije v okolje ne presegajo predpisanih mejnih vrednosti.

Kadar program, ki se na območju obravnave uvaja, predvideva določene obremenitve okolja, je potrebno v primerih, kjer to zahtevajo predpisi, pred izdajo gradbenega dovoljenja pripraviti presojo o vplivih na okolje, ali pridobiti okoljevarstveno dovoljenje, ali v skladu z veljavno zakonodajo na kak drug način preveriti sprejemljivost načrtovanega posega za okolje.

Povzročitelj obremenitve mora pri svojem ravnanju upoštevati vsa pravila, ki so potrebna za preprečevanje in zmanjševanje obremenjevanja okolja. Prepovedi, omejitve in druga pravila ravnanja ter priporočila pri opravljanju dejavnosti ali v potrošnji se nanašajo zlasti na:

– prijavo ravnanja ali dejavnosti,

– proizvodnjo, prevoz in skladiščenje,

– usposobljenost oseb za opravljanje dejavnosti,

– dajanje storitev ali izdelkov na trg,

– označevanje surovin, polizdelkov ali izdelkov in druge oblike obveščanja potrošnikov,

– specifikacije za izdelke, storitve ali postopke in ugotavljanje skladnosti z njimi,

– opozorila, znake in varščine,

– zmanjševanje porabe snovi in energije,

– zmanjševanje nevarnih in škodljivih snovi v surovinah, polizdelkih ali izdelkih,

– nadomeščanje snovi in energentov z okolju primernejšimi,

– zahteve, povezane z nadzorom nad okoljevarstveno ustreznostjo izdelkov ali tehnologij pri uvozu ali tranzitu in

– druga ravnanja, potrebna za preprečevanje in zmanjševanje obremenjevanja okolja.

Morebitne emisije v okolje je potrebno sanirati na samem izvoru.

312. člen

(varstvo pred hrupom)

Pri projektiranju in izvedbi objektov in naprav ter kasneje pri njihovem obratovanju ter pri rekonstrukciji in obratovanju obstoječih objektov in naprav, je investitor dolžan upoštevati veljavne predpise.

Povzročitelji hrupa morajo upoštevati prepisane mejne vrednosti ravni hrupa za dnevni in nočni čas ter v zvezi s tem vršiti redne meritve in ob prekoračitvah ustrezno ukrepati.

Nov objekt ali naprava in objekt ali naprava v rekonstrukciji, ki je vir hrupa, mora za pridobitev dovoljenja za poseg v prostor ali za spremembo namembnosti ali za pridobitev obratovalnega dovoljenja izpolnjevati te pogoje:

– raven hrupa, ki je posledica uporabe ali obratovanja vira, ne sme presegati predpisane mejne ravni za vir hrupa,

– zagotovljeni morajo biti ukrepi varstva pred hrupom za preprečevanje ali zmanjšanje ravni hrupa kot posledice uporabe ali obratovanja vira na najmanjšo možno mero.

Novi posegi v okolje in rekonstrukcije objektov in naprav ne smejo povzročiti čezmerne obremenitve s hrupom v območju, kjer predpisane mejne ravni niso presežene. Novi posegi v okolje in rekonstrukcije objektov in naprav ne smejo povzročiti povečanja obremenitve s hrupom v območju, kjer je obremenitev s hrupom čezmerna. Obstoječe dejavnosti v območju, ki so vir čezmernega hrupa, je potrebno sanirati tako, da se zagotovi upoštevanje mejnih vrednosti hrupa za predpisano stopnjo varstva pred hrupom.

Pri izbiri ukrepov varstva pred hrupom imajo prednost ukrepi zmanjševanja emisije hrupa pri njenem izvoru pred ukrepi preprečevanja širjenja hrupa v okolju.

Lastnik ali upravljavec vira hrupa je dolžan skladno s predpisi o obratovalnem monitoringu izvajati prve in občasne meritve ravni hrupa kot posledice obremenitve območja s hrupom iz vira. Ministrstvo, pristojno za varstvo okolja, lahko lastniku ali upravljavcu dovoli, da občasnih meritev ravni hrupa ni treba izvajati, če na podlagi rezultatov meritev ali podatkov o tehnoloških, obratovalnih in drugih elementih, pomembnih za ugotavljanje obremenitve območja s hrupom ugotovi, da je vir hrupa na podlagi veljavnih predpisov nepomemben.

313. člen

(varstvo zraka)

Pri varstvu zraka je potrebno upoštevati predpise, ki urejajo to področje.

Pri napravah, ki brez čistilnih naprav odpadnih plinov čezmerno onesnažujejo zrak, mora povzročitelj obremenitve zagotoviti njihovo vgradnjo in obratovanje, če čezmernega onesnaževanja ni mogoče preprečiti z drugimi ukrepi. Pri gradnji oziroma rekonstrukciji naprav mora investitor oziroma povzročitelj obremenitve izbrati v praksi uspešno preizkušeno in na trgu dostopno tehnologijo, ki zagotavlja, da predpisane mejne vrednosti niso presežene, in hkrati omogoča najnižjo tehnično dosegljivo emisijo. Pri načrtovanju in obratovanju naprav mora investitor oziroma povzročitelj obremenitve izvajati naslednje ukrepe za zmanjševanje emisije:

– tesnjenje delov naprav, zajemanje odpadnih plinov na izvoru, zapiranje krožnih tokov,

– reciklažo snovi in rekuperacijo toplote, recirkulacijo odpadnega zraka in druge ukrepe za zmanjšanje količine odpadnih plinov,

– popolnejšo izrabo surovin in energije in druge ukrepe za optimiranje proizvodnih in drugih procesov,

– optimiranje obratovalnih stanj zagona, spremembe zmogljivosti in zaustavljanja ter drugih izjemnih pogonskih stanj,

– preprečevanje povečanja emisije zaradi kopičenja izpuščenih snovi v krožnem procesu, če gre za nevarne anorganske prašnate snovi ali rakotvorne snovi ali snovi, ki vsebujejo svinec.

Pri stanjih in pojavih, pri katerih se morajo čistilne naprave odpadnih plinov izklopiti ali obiti oziroma kadar gre za zagon, spremembo moči ali obsega proizvodnje, ustavljanje, šaržiranje in podobne prehodne pojave v tehnološkem procesu, mora povzročitelj obremenitve zagotoviti stalen nadzor in njihovo vodenje, tako da se ne presega najnižja dosegljiva raven emisije v teh pogojih.

Na podlagi veljavnih predpisov je povzročitelj obremenitve dolžan skladno z določbami o obratovalnem monitoringu izvajati prve in občasne ali trajne meritve emisij. Če je nihanje

dnevnih povprečnih vrednosti koncentracij, ki se trajno merijo, majhno, lahko ministrstvo, pristojno za varstvo okolja, namesto trajnih dovoli občasne meritve, vendar presledki med posameznimi meritvami ne smejo biti daljši od enega meseca.

314. člen

(varstvo pred elektromagnetnimi sevanji)

Pri projektiranju in izvedbi objektov je investitor dolžan upoštevati veljavne predpise.

Pri pridobitvi gradbenega dovoljenja za vsak nov ali rekonstruiran objekt ali napravo, ki je vir elektromagnetnega sevanja mora biti izpolnjen pogoj, da elektromagnetno polje kot posledica uporabe ali obratovanja vira ne sme presegati mejnih vrednosti količin elektromagnetnega polja v posameznih območjih naravnega in življenjskega okolja, določenih z veljavnimi predpisi.

315. člen

(varstvo plodne zemlje)

Objekti, ki bi lahko ogrožali tla, plodno zemljo in naravne dobrine, niso dovoljeni.

Skladiščenje in ravnanje z nevarnimi in vnetljivimi snovmi (goriva, olja, kemikalije, barve, laki, topila) mora biti v pokritih prostorih ter urejeno tako, da se ob morebitnem razlitju snovi celotna vsebina prestreže in zadrži.

Investitorji morajo plodno zemljo pred izkopom deponirati v delovnih pasovih v nasipu višine največ 2 m in ločeno od ostalega izkopa. Po izvršenih delih se humus uporabi ob zunanjih ureditvah (park, zelenice ipd.). Potrebno je upoštevati predpise o varstvu tal.

Vsa divja odlagališča odpadkov je treba odstraniti in sanirati.

Za vsa območja pridobivanja mineralnih surovin je treba pripraviti OPPN.

316. člen

(varstvo vegetacije)

Glede varstva vegetacije je potrebno upoštevati pogoje iz drugih poglavij, kjer je ravnanje z zelenim pokrovom na več mestih podrobno opredeljeno.

317. člen

(varstvo voda)

Skladiščenje in ravnanje z nevarnimi in vnetljivimi snovmi (goriva, olja, kemikalije, barve, laki, topila) mora biti v pokritih prostorih ter urejeno tako, da se ob morebitnem razlitju snovi celotna vsebina prestreže in zadrži.

Vse vire onesnaževanja vodnih virov ali površinskih voda je treba čim prej sanirati.

Pri gradnji objektov v območjih varstvenih pasov vodnih virov je potrebno upoštevati predpise o varstvu vodnih virov. Varstvena območja vodnih virov z določitvijo varstvenih pasov so prikazana na spletni strani pristojnega upravljavca vodnih virov.

Gnojišča za shranjevanje gnoja in gnojnice je treba urediti v skladu s predpisi; v skladu s predpisi mora biti izvedeno tudi praznjenje gnojnic.

C5 *PIP za varstvo pred naravnimi in drugimi nesrečami ter obrambo*

318. člen

(varstvo pred požarom)

Pri novogradnjah, nadomestnih gradnjah in rekonstrukcijah je potrebno upoštevati požarne odmike, določene v predpisih oziroma izvajati druge protipožarne ukrepe. Za vse objekte je potrebno zagotoviti urgentni dovoz in poti za evakuacijo.

Protipožarni hidranti morajo biti locirani v ustrezni oddaljenosti in ob zunanji strani intervencijskih poti. Zagotovljena mora biti ustrezna količina vode. V območjih urejanja, kjer niso zagotovljene ustrezne količine požarne vode, je treba urediti ustrezne požarne bazene oziroma zagotoviti dostop do vodotokov. Ob pripravi projektnih dokumentacij za urejanje javnih površin v naseljih (npr. rekonstrukcija, cest) je potrebno preveriti, ali je v posameznem naselju dovolj poskrbljeno za požarno varnost.

319. člen

(varstvo pred naravnimi in drugim nesrečami)

Pri načrtovanju dozidave in gradnje novih objektov je potrebno upoštevati določila odredbe o dimenzioniranju in izvedbi gradbenih objektov v potresnih območjih za območje seizmične intenzitete VIII. stopnje lestvice Mercalli-Cancan-Seiberg.

Pri pripravi projektnih dokumentacij je glede varstva pred naravnimi in drugimi nesrečami potrebno upoštevati veljavno zakonodajo in podzakonske akte.

V primeru naravnih nesreč in morebitne vojne nevarnosti se je potrebno ravnati v skladu z veljavnimi občinskimi in državnimi predpisi oziroma programi.

320. člen

(obramba)

Pri pripravi projektnih dokumentacij je glede obrambe potrebno upoštevati veljavno zakonodajo in podzakonske akte.

V primeru vojne nevarnosti se je potrebno ravnati v skladu z veljavnimi občinskimi in državnimi predpisi oziroma programi.

III. KONČNE DOLOČBE

321. člen

Z dnem uveljavitve tega OPN prenehajo veljati naslednji prostorski akti:

– Spremembe in dopolnitve prostorskih sestavin dolgoročnega in srednjeročnega plana občine Novo mesto za območje Občine Mirna Peč, Uradni list RS, št. 37/01, 99/02, 79/04 in 107/08,

– Odlok o prostorsko ureditvenih pogojih za pomembnejša lokalna središča Občine Novo mesto, Skupščinski Dolenjski list, št. 9/91, Uradni list RS, št. 35/97, 76/02 in 25/09,

– Zazidalni načrt obrtne cone Postaja, Uradni list RS, št. 17/02, 48/03 – popravek,

– Prostorski ureditveni pogoji za podeželski prostor Občine Mirna Peč, Uradni list RS, št. 64/03, 83/03, 33/06 in 25/09.

322. člen

Inšpekcijsko nadzorstvo nad izvajanjem tega dokumenta opravlja pristojni inšpektorat.

323. člen

Dokument je stalno na vpogled na Občini Mirna Peč.

324. člen

Ta odlok začne veljati petnajsti dan po objavi v Uradnem listu Republike Slovenije.

Št. 3500-02/2007-177
Mirna Peč, dne 10. julija 2009

Župan
Občine Mirna Peč
Zvonko Lah l.r.

VSEBINA

VLADA

2919. Sklep o razrešitvi generalnega konzula Republike Slovenije v Münchnu 8553

MINISTRSTVA

2920. Pravilnik o načinu izdaje, vsebini in obliki dovoljenj za prebivanje za državljane Švicarske konfederacije in njihove družinske člane 8554
2921. Pravilnik o upravljanju večstanovanjskih stavb 8570
2922. Pravilnik o uvedbi velikega namakalnega sistema na kompleksu imenovanem Namakalni sistem Gorišnica – Moškanjci 8575
2923. Pravilnik o spremembah Pravilnika o uvedbi velikega namakalnega sistema na kompleksu imenovanem Namakalni sistem Ormož – Velika Nedelja 8576

DRUGI DRŽAVNI ORGANI IN ORGANIZACIJE

2924. Splošni akt o načrtu uporabe radijskih frekvenc (NURF-1) 8576

OBČINE

MIRNA PEČ

2925. Odlok o občinskem prostorskem načrtu Občine Mirna Peč 8703

Uradni list RS – **Razglasni del**

Razglasni del je objavljen v elektronski izdaji št. 60/09 na spletnem naslovu: **www.uradni-list.si**

VSEBINA

Javni razpisi 2009
Javne dražbe 2026
Razpisi delovnih mest 2030
Druge objave 2032
Evidence sindikatov 2037
Objave po Zakonu o medijih 2038
Objave po Zakonu o evidentiranju nepremičnin 2039
Objave gospodarskih družb 2040
Sklepi o povečanju in zmanjšanju kapitala 2040
Sklici skupščin 2040
Razširitve dnevnih redov 2054
Zavarovanja terjatev 2055
Objave sodišč 2056
Izvršbe 2056
Objave zemljiškoknjižnih zadev 2056
Amortizacije 2056
Oklici o začasnih zastopnikih in skrbnikih 2057
Oklici dedičem 2060
Oklici pogrešanih 2060
Preklici 2061
Zavarovalne police preklicujejo 2061
Spričevala preklicujejo 2061
Drugo preklicujejo 2061

URADNI LIST **PRAVKAR IZŠLO**

ZAKON O ODVETNIŠTVU (ZOdv)

(neuradno prečiščeno besedilo)

Cena: **32 EUR**
Leto izdaje: 2009
ISBN: 978-961-204-438-1
Število strani: 58
Dimenzija: 14,5 cm × 20,5 cm
Vezava: trda vezava

Z Zakonom o spremembah in dopolnitvah Zakona o odvetništvu, ZOdv-C, sprejetim spomladi, se uveljavlja več novosti, in to zlasti na področjih:

– pravic in dolžnosti odvetnikov (novosti v zvezi z institutoma zastopanja po uradni dolžnosti in brezplačne pravne pomoči ter odvetniško tarifo, zavarovanje odvetnika pred odgovornostjo za škodo, fiduciarni račun),

– pravice do opravljanja odvetniškega poklica (preizkus iz poznavanja Zakona o odvetništvu, odvetniške tarife in odvetniške poklicne etike pri Odvetniški zbornici Slovenije),

– disciplinske odgovornosti odvetnikov.

Tako se s spremembami zakona po eni strani Odvetniški zbornici Slovenije kot stanovski organizaciji vrača pristojnost, da soodloča pri vzpostavitvi ustreznih razmerij oziroma ovrednotenju odvetniških storitev, hkrati pa se krepi režim disciplinske odgovornosti odvetnikov, pri čemer so upoštevana tudi priporočila varuha človekovih pravic.

ZAKON O PREPREČEVANJU OMEJEVANJA KONKURENCE (ZPOmK-1)

Cena: **38 EUR**
Leto izdaje: 2009
ISBN: 978-961-204-437-4
Število strani: 74
Dimenzija: 14,5 cm × 20,5 cm
Vezava: trda vezava

Državni zbor RS je po približno enem letu veljavnosti Zakona o preprečevanju omejevanja konkurence (ZPOmK-1) sprejel spremembe in dopolnitve tega zakona (novelo ZPOmK-1A). Glavni razlogi za sprejem novele so bili odprava nekaterih pomanjkljivosti zakona, ki so se pokazale v praksi (npr. pomanjkanje pravne podlage za obdelavo osebnih podatkov in nezadostna opredelitev preiskovalnih pooblastil UVK), potreba po večji transparentnosti delovanja UVK in redakcijski popravki.

Pomembnejše spremembe in dopolnitve zakona se nanašajo na:

– natančnejše definiranje pojmov podatki in zasebni podatki ter na varovanje in razkritje teh podatkov,

– določitev pravne podlage za obdelavo osebnih podatkov,

– določnejšo ureditev preiskave ter na uvedbo sankcij za fizične osebe, ki ovirajo preiskavo,

– možnosti znižanja globe v programu prizanesljivosti,

– izločitev direktorja UVK in razširitev postopka tudi po izdaji povzetka o relevantnih dejstvih.

Poleg tega bo po novem z objavljanjem odločb in sklepov na internetnih straneh UVK zagotovljena tudi večja transparentnost delovanja urada, kar bo dobrodošlo za vse uporabnike: raziskovalce, odvetnike, študente in zavezance po pravilih konkurenčnega prava.

NAROČILNICA

ZAKON O ODVETNIŠTVU _____ število izvodov

ZAKON O PREPREČEVANJU OMEJEVANJA KONKURENCE _____ število izvodov

Podjetje _____ Oddelek _____

Ime in priimek _____ E-pošta _____

Matična št. _____ Davčna št. _____ Davčni zavezanec **DA** **NE**

Ulica in številka _____ Kraj _____

Podpis in žig _____ Datum _____

Slovenska cesta 9, 1000 Ljubljana • Spletna trgovina: **www.uradni-list.si** • Naročite po faksu: **01/425 14 18**

ISSN 1318-0576

Izdajatelj Služba Vlade RS za zakonodajo – direktor dr. Janez Pogorelec • Založnik Uradni list Republike Slovenije d.o.o. – direktorica mag. Špela Munih Stanič • Priprava Uradni list Republike Slovenije d.o.o. • Tisk Tiskarna SET, d.o.o., Vevče • Naročnina za leto 2008 je 110,17 EUR (brez DDV), v ceno posameznega Uradnega lista Republike Slovenije je vračunan 8,5% DDV – Naročnina za tujino je 302,95 EUR • Reklamacije se upoštevajo le mesec dni po izidu vsake številke • Uredništvo in uprava Ljubljana, Slovenska 9 • Poštni predal 379 • Telefon tajništvo 425 14 19, računovodstvo 200 18 60, naročnine 425 23 57, telefaks 200 18 25, prodaja 200 18 38, preklici 425 02 94, telefaks 425 14 18, uredništvo 425 73 08, uredništvo (javni razpisi …) 200 18 32, uredništvo – telefaks 425 01 99 • Internet: www.uradni-list.si – uredništvo e-pošta: objave@uradni-list.si • Transakcijski račun 02922-0011569767