Digitally signed by Damjan Zugelj
DN: cn=Damjan Zugelj, c=si, o=state-institutions, ou=web-certificates, serialNumber=1235227414015
Reason: Direktor Uradnega lista Republike Slovenije
Date: 2006.08.18 07:49:45 +02'00'

Uradni list Republike Slovenije

Internet: http://www.uradni-list.si e-pošta: info@uradni-list.si

Št. 88 Ljubljana, petek 18. 8. 2006 Cena 1210 SIT · 5,05 EUR ISSN 1318-0576 Leto XVI

## MINISTRSTVA

**3848. Pravilnik o pogojih za izvajanje poskusov na živalih**

Na podlagi 74. člena Zakona o državni upravi (Uradni list RS, št. 113/05 – uradno prečiščeno besedilo) za izvajanje 21. in 22. člena ter na podlagi prvega odstavka 41. člena Zakona o zaščiti živali (Uradni list RS, št. 20/04 – uradno prečiščeno besedilo) izdaja ministrica za kmetijstvo, gozdarstvo in prehrano v soglasju z ministrom za visoko šolstvo, znanost in tehnologijo ter ministrom za okolje in prostor

### PRAVILNIK
### o pogojih za izvajanje poskusov na živalih

I. SPLOŠNE DOLOČBE

1. člen
(vsebina pravilnika)

Ta pravilnik določa pogoje za izvajanje poskusov na živalih, organizacije na področju vzreje, dobave poskusnih živali in izvajanja poskusov, vrste poskusnih živali, pogoje za pridobitev dovoljenja za izvajanje poskusov ter obveznosti organizacij iz tega pravilnika v skladu z Direktivo Sveta 86/609 z dne 24. novembra 1986 o približevanju zakonov in drugih predpisov držav članic o varstvu živali, ki se uporabljajo za poskusne in druge znanstvene namene (UL L št. 358 z dne 18. 12. 1986, str. 1, z vsemi spremembami), in pogoje za odobritev vzrejnih organizacij in zdravstveno varstvo živali v vzrejnih organizacijah v skladu z Direktivo Sveta 92/65/EGS z dne 13. julija 1992 o zahtevah zdravstvenega varstva živali za trgovino in za uvoz v Skupnost živali, semena, jajčnih celic in zarodkov, za katere ne veljajo zahteve zdravstvenega varstva živali, določene v posebnih pravilih Skupnosti iz Priloge A (I) k Direktivi 90/425/EGS (UL L št. 268 z dne 14. 9. 1992, str. 52, z vsemi spremembami).

2. člen
(poskus)

Poskus po tem pravilniku je vsak poseg na živi živali v poskusne ali druge znanstvene namene, ki ji lahko povzroči trpljenje, stisko, trajne poškodbe ali smrt in vključuje tudi druge ukrepe, ki povzročijo ali lahko povzročijo rojstvo živali v navedenih okoliščinah. Za poskus ne štejejo najmanj boleče metode usmrtitve ali označevanje živali. Poskus se začne, ko je žival prvič pripravljena za uporabo v poskusu, in se konča, ko nadaljnje opazovanje ni več potrebno. Za poskus šteje uporaba živali tudi v primerih, ko se z anestetiki, analgetiki ali z drugimi metodami preprečuje njeno trpljenje, stiska ali trajne poškodbe.

3. člen
(pomen izrazov)

Izrazi, uporabljeni v tem pravilniku, imajo naslednji pomen:

1. poskusne živali so živali, ki se uporabljajo ali so namenjene za uporabo v poskusu;
2. laboratorijske živali so živali, ki se v vzrejnih organizacijah vzrejajo ali redijo izključno za uporabo v poskusih;
3. primerno anesteziran pomeni omrtvičen z uporabo lokalnih ali splošnih anestezijskih metod v skladu z dobro veterinarsko prakso;
4. humana metoda usmrtitve je usmrtitev živali na način, s katerim se ji povzroči najmanjše psihofizično trpljenje, in je prilagojena vrsti živali ter najnovejšim strokovnim dognanjem;
5. vzrejna organizacija je pravna ali fizična oseba, ki vzreja ali redi laboratorijske živali;
6. dobaviteljska organizacija je pravna ali fizična oseba, ki dobavlja poskusne živali in ni vzrejna organizacija;
7. uporabniška organizacija je pravna oseba, v kateri se živali uporabljajo za poskuse.

II. ORGANIZACIJE NA PODROČJU VZREJE, DOBAVE IN IZVAJANJA POSKUSOV NA ŽIVALIH

4. člen
(pogoji)

(1) Vzrejna organizacija mora izpolnjevati naslednje pogoje:

– biti mora ograjena od okolice, njena lokacija pa ne sme predstavljati zdravstvenega tveganja za kmetijska gospodarstva;
– glede prostorov, opreme in tehničnih pripomočkov za nastanitev in oskrbo živali, iz Priloge 1, ki je sestavni del tega pravilnika;
– kadrovske pogoje iz točk a) in d) 5. člena tega pravilnika;
– imeti mora zagotovljeno zdravstveno varstvo živali v skladu s Prilogo 2, ki je sestavni del tega pravilnika;
– imeti mora zagotovljeno, da patomorfološke preiskave izvaja Nacionalni veterinarski inštitut;
– imeti mora zagotovljeno predpisano odstranjevanje kadavrov;
– glede prevoza živali iz predpisov, ki urejajo pogoje in način prevoza živali.

(2) Dobaviteljska organizacija mora izpolnjevati naslednje pogoje:

– glede prevoza živali iz predpisov, ki urejajo pogoje in način prevoza živali;
– pogoje glede prostorov, opreme in tehničnih pripomočkov za nastanitev in oskrbo živali iz Priloge I in kadrovske

pogoje iz točke a) 5. člena tega pravilnika, če se poskusne živali v dobaviteljski organizaciji tudi nastanijo;

– imeti mora zagotovljeno zdravstveno varstvo živali;

– imeti mora zagotovljeno predpisano odstranjevanje kadavrov;

– živali, ki jih dobavlja, lahko izvirajo iz druge dobaviteljske organizacije, iz vzrejne organizacije ali iz uvoza.

(3) Uporabniška organizacija mora izpolnjevati naslednje pogoje:

– glede prostorov, opreme in tehničnih pripomočkov za nastanitev in oskrbo živali, iz Priloge 1;

– kadrovske pogoje iz 5. člena tega pravilnika;

– imeti mora naprave in opremo za izvajanje poskusov, ki morajo zagotavljati učinkovito izvajanje poskusov za doseganje skladnih rezultatov z najmanjšim številom živali ter najmanjšo stopnjo trpljenja, stiske ali trajnih poškodb;

– imeti mora zagotovljeno zdravstveno varstvo živali;

– imeti mora zagotovljeno predpisano odstranjevanje kadavrov;

– glede prevoza živali iz predpisov, ki urejajo pogoje in način prevoza živali.

5. člen

(kadrovski pogoji)

(1) Osebe, ki skrbijo za laboratorijske oziroma poskusne živali, osebe, ki izvajajo poskuse ali v njih sodelujejo, in osebe, ki nadzirajo izvajanje poskusov, morajo biti ustrezno izobražene in usposobljene, in sicer:

a) oskrbovalec živali, ki je zadolžen za oskrbo in nastanitev živali, mora imeti najmanj srednješolsko izobrazbo ali najmanj 5 let delovnih izkušenj na področju oskrbe laboratorijskih oziroma poskusnih živali, in zaključeno usposabljanje za oskrbovalce živali, ki traja najmanj 30 ur;

b) izvajalec poskusa, ki izvaja poskuse na živalih, mora imeti dokončan študij medicine, veterinarske medicine, biologije ali zootehnike in zaključeno usposabljanje za izvajalce poskusa, ki traja najmanj 40 ur; v posebej utemeljenih primerih, ko narava poskusa to zahteva, lahko sodeluje v poskusu tudi oseba z drugačno izobrazbo, če ima zadostno strokovno znanje in zaključeno usposabljanje za izvajalce poskusa, vendar le pod vodstvom osebe z dokončanim študijem medicine, veterinarske medicine, biologije ali zootehnike;

c) vodja poskusa, ki načrtuje in vodi poskuse na živalih, mora imeti dokončan študij medicine, veterinarske medicine, biologije ali zootehnike in zaključeno usposabljanje za vodjo poskusov, ki traja najmanj 60 ur;

d) strokovnjak za zaščito živali, ki nadzira oskrbo živali in izvajanje poskusov na živalih, mora imeti dokončan študij medicine, veterinarske medicine, biologije ali zootehnike in zaključeno usposabljanje za strokovnjaka za zaščito živali, ki traja najmanj 60 ur.

(2) Usposabljanje se izvaja na tečajih v obliki predavanj in praktičnih prikazov po programih, ki jih odobri Veterinarska uprava Republike Slovenije (v nadaljnjem besedilu: VURS). Programi usposabljanja morajo obsegati vsebine, navedene v Prilogi 3, ki je sestavni del tega pravilnika. Po končanem usposabljanju izda organizator udeležencem potrdilo.

(3) Osebam, ki izkažejo, da so pridobile znanja s področja poskusnih oziroma laboratorijskih živali v okviru izobraževanja v visokošolskih zavodih v Republiki Sloveniji ali drugi državi članici EU, VURS na njihov predlog prizna v določenem obsegu opravljeno usposabljanje iz tega člena. VURS lahko prizna v določenem obsegu opravljeno usposabljanje tudi osebam, ki izkažejo, da so pridobile znanja s področja poskusnih oziroma laboratorijskih živali v okviru izobraževanja v visokošolskih zavodih v državi, ki ni članica EU, če je raven zaščite živali v tej državi primerljiva z ureditvijo v EU.

6. člen

(odobritev)

(1) Vzrejne, dobaviteljske in uporabniške organizacije morajo biti odobrene.

(2) Na podlagi vloge, ki jo organizacija posreduje na VURS, generalni direktor VURS imenuje komisijo, ki ugotovi, ali organizacija izpolnjuje pogoje iz tega pravilnika. Na podlagi mnenja komisije o izpolnjevanju pogojev direktor VURS izda odločbo o odobritvi.

(3) V odločbi o odobritvi vzrejne in uporabniške organizacije mora biti naveden tudi strokovnjak za zaščito živali, v odločbi o odobritvi dobaviteljske organizacije pa odgovorni oskrbovalec živali.

(4) Če uporabniška organizacija vzreja oziroma goji živali za uporabo v poskusih v lastnih prostorih, se izvede enotna registracija.

(5) Odobritev se odvzame, če organizacija ne izpolnjuje več predpisanih pogojev.

## III. IZVAJANJE POSKUSOV NA ŽIVALIH

7. člen

(namen poskusa)

(1) Poskusi na živalih se smejo opravljati le v naslednje namene:

a) razvoj, izdelava, preizkušanje kakovosti, učinkovitosti in varnosti zdravil, živil in drugih snovi ali izdelkov:

– za izogibanje, preprečevanje, diagnosticiranje ali zdravljenje bolezni, oslabelosti organizma in drugih odstopanj ali njihovih učinkov na ljudi, živali ali rastline;

– za presojo, odkrivanje, urejanje ali spreminjanje fizioloških stanj pri ljudeh, živalih ali rastlinah;

b) zaščita okolja;

c) temeljne raziskave;

č) izobraževanje in usposabljanje.

(2) Poskusi na živalih se ne smejo opravljati, če je sprejemljiva in izvedljiva druga znanstveno zadovoljiva in uveljavljena metoda brez uporabe živali.

8. člen

(vrste poskusnih živali)

(1) Poskusne živali naslednjih vrst se lahko uporabljajo za poskuse le, če so bile vzrejene ali gojene kot laboratorijske živali:

| | |
|---|---|
| – miš | *Mus musculus* |
| – podgana | *Rattus norvegicus* |
| – morski prašiček | *Cavia porcellus* |
| – zlati hrček | *Mesocricetus auratus* |
| – kunec | *Oryctolagus cuniculus* |
| – pes | *Canis familiaris* |
| – mačka | *Felis catus* |
| – prepelica | *Coturnix coturnix* |
| – primati razen človeka. | |

(2) Poskusi na zapuščenih živalih so prepovedani.

(3) Poskusi na prostoživečih živalih so prepovedani, razen če poskusi na drugih živalih ne zadostujejo namenu poskusa.

(4) Poskusi na živalih ogroženih vrst so prepovedani, razen če:

– je namen poskusa raziskava, katere cilj je ohranitev zadevne ogrožene živalske vrste;

– gre za bistvene biomedicinske raziskave, ko se zadevna ogrožena živalska vrsta izkaže kot edina primerna.

(5) Poskus na rejnih živalih, psih in mačkah je dovoljeno izvajati le, če se s poskusom na drugih živalskih vrstah iz prvega odstavka tega člena ne more doseči namena poskusa.

9. člen

(dovoljenje)

(1) Vlogo za izdajo dovoljenja za izvajanje poskusa ali serije poskusov na živalih pripravi vodja poskusa. Vlogi mora biti priložena obrazložitev, ki jo pripravi in podpiše strokovnjak za zaščito živali, iz katere mora biti razvidno, kako se bodo upoštevale predpisane zahteve o zaščiti živali iz tega pravilnika in drugih predpisov s področja zaščite živali.

(2) Vlogo za izdajo dovoljenja za izvajanje poskusov na živalih pošlje uporabniška organizacija na VURS na obrazcu iz Priloge 4, ki je sestavni del tega pravilnika.

(3) Iz vloge iz prejšnjega odstavka mora biti razvidno, da je bila izbrana primerna živalska vrsta in metoda.

(4) Če so podatki v vlogi poslovna skrivnost, mora vlagatelj to navesti, da se zagotovi zaščita podatkov.

(5) Uporabniška organizacija, ki želi poskus ali del poskusa izvesti izven svojih prostorov, mora to navesti v vlogi iz prvega odstavka tega člena.

10. člen

(izvajanje poskusov na živalih)

(1) Živali morajo biti pred poskusom primerno anestezirane.

(2) Če anestezija ni mogoča, se morajo uporabiti analgetiki, ki preprečijo ali lajšajo živalim trpljenje in stisko, ki nastaneta med poskusom.

(3) Ko anestezija pri živali preneha delovati, mora biti žival zdravljena s sredstvi za blažitev bolečin, če je to združljivo s ciljem poskusa, oziroma če to ni mogoče, biti usmrčena po humani metodi.

11. člen

(odločanje po poskusu)

(1) Po končanem poskusu vodja poskusa odloči o usodi živali.

(2) Živalim, ki se ob zaključku poskusa ohranijo pri življenju, mora biti zagotovljena oskrba in nastanitev, primerna zdravstvenemu stanju živali, v skladu s pogoji iz 12. člena tega pravilnika.

(3) Če obstaja verjetnost, da bo žival po poskusu trpela trajne bolečine ali stres, mora biti takoj po končanem poskusu usmrčena po humani metodi.

(4) Žival se ne sme uporabiti več kot enkrat v poskusu, ki ji povzroči trpljenje, stisko ali trajne poškodbe.

(5) Prostoživečo žival je po poskusu dovoljeno izpustiti v naravo, če to dopušča njeno zdravstveno stanje in ne predstavlja nevarnosti za zdravje ljudi in okolje.

## IV. OSKRBA IN NASTANITEV ŽIVALI

12. člen

(splošno)

(1) Natančnejši pogoji nastanitve in oskrbe živali so razvidni iz Priloge 1.

(2) Oskrbovalec živali mora nadzorovati zdravstveno stanje in dobro počutje živali in poskrbeti, da se vsaka odkrita napaka ali trpljenje oziroma stiska živali pri nastanitvi ali oskrbi živali nemudoma odpravi.

13. člen

(označitev)

(1) Psi, mačke in primati v vzrejni, dobaviteljski in uporabniški organizaciji morajo biti pred odstavitvijo od matere individualno označeni na čimbolj neboleč način. Če označitev pred odstavitvijo ni mogoča, pa se žival prestavi v drugo organizacijo iz tega pravilnika, mora organizacija, ki je tako žival sprejela, do označitve živali vzdrževati popolno dokumentacijo o živali, zlasti o njeni materi, žival pa čimprej označiti.

(2) Ostale laboratorijske in poskusne živali morajo biti predpisano označene, če pa označitev ni predpisana, se morajo označiti kletke s podatki o identiteti in izvoru živali.

## V. EVIDENCE

14. člen

(vodenje evidenc v vzrejnih in dobaviteljskih organizacijah)

(1) Vzrejne organizacije morajo voditi evidence o:

– vzreji živali, ki obsega podatke o generaciji živali, vrsti, spolu, oznaki, številu, datumu rojstva, morebitnem poginu oziroma usmrtitvi živali;

– nabavi živali, ki obsega podatke o vrsti, spolu, starosti, oznaki, zdravstvenem stanju in številu nabavljenih živali, datumu nabave in o dobavitelju;

– prodaji živali, ki obsega podatke o vrsti, spolu, starosti, oznaki, zdravstvenem stanju in številu prodanih živali, datumu prodaje in o kupcu;

– rezultate krvnih preiskav in drugih diagnostičnih postopkov;

– primere bolezni in uporabljeno zdravljenje;

– patomorfološke rezultate pregledov živali, ki so poginile v organizaciji, vključno z mrtvorojenimi živalmi;

– opažanja v času izolacije ali karantene živali.

(2) Vzrejne organizacije morajo evidence iz prejšnjega odstavka hraniti najmanj deset let.

(3) Dobaviteljske organizacije morajo voditi evidence o nabavi in prodaji živali s podatki iz druge in tretje alinee prvega odstavka tega člena in jih hraniti najmanj pet let.

15. člen

(obveznosti uporabniških organizacij)

(1) Uporabniške organizacije morajo voditi:

– evidenco o nabavi živali, ki obsega podatke o vrsti, spolu, starosti, oznaki in številu nabavljenih živali, datum nabave in o dobavitelju;

– zapisnike o izvajanju poskusov, ki morajo vsebovati številko dovoljenja za poskus, podatke o namenu poskusa, datumu, številu in vrsti uporabljenih živali, načinu izvajanja poskusa, rezultatih in zaključku poskusa.

(2) Če je uporabniška organizacija hkrati tudi vzrejna organizacija, mora voditi tudi evidence iz prejšnjega člena.

(3) Vodja poskusa mora po končanem poskusu pripraviti poročilo, ki vsebuje podatke o organizaciji, izvajalcih poskusa, namenu poskusa, vrsti in številu uporabljenih živali, o uporabi anestezije, opis izida poskusa (pogin, žrtvovanje, uporaba živali za nadaljnji ali drug poskus), čas trajanja poskusa, žig organizacije in podpis vodje poskusa, in ga posredovati strokovnjaku za zaščito živali.

(4) Strokovnjak za zaščito živali mora na podlagi poročil iz prejšnjega odstavka pripraviti skupno letno poročilo o izvedenih poskusih na obrazcu iz Priloge 5, ki je sestavni del tega pravilnika, in ga za preteklo leto do konca meseca februarja posredovati na VURS.

(5) Organizacije morajo evidence, zapisnike in poročila iz tega člena hraniti najmanj pet let in jih na zahtevo predložiti VURS.

## VI. PREHODNE IN KONČNE DOLOČBE

16. člen

(prehodne določbe)

(1) Obstoječe registrirane organizacije na področju poskusov se štejejo za registrirane po tem pravilniku.

(2) Postopki za registracijo, začeti pred uveljavitvijo tega pravilnika, se končajo po določbah tega pravilnika.

(3) Za osebe, ki imajo ob uveljavitvi tega pravilnika najmanj srednješolsko izobrazbo in 5 let delovnih izkušenj na področju oskrbe laboratorijskih oziroma poskusnih živali, se šteje, da izpolnjujejo pogoje glede usposobljenosti za oskrbovalca živali iz 5. člena tega pravilnika.

(4) Za osebe, ki imajo ob uveljavitvi tega pravilnika dokončan študij medicine, veterinarske medicine, biologije ali zootehnike in 10 let delovnih izkušenj na področju dela, povezanega z laboratorijskimi oziroma poskusnimi živalmi, se šteje, da izpolnjujejo pogoje glede strokovne usposobljenosti za izvajalca poskusa, vodjo poskusa oziroma strokovnjaka za zaščito živali iz 5. člena tega pravilnika.

17. člen

(prenehanje veljavnosti)

Z dnem uveljavitve tega pravilnika preneha veljati Pravilnik o strokovnih, kadrovskih in tehničnih pogojih za izvajanje poskusov na živalih (Uradni list RS, št. 36/04 in 40/04).

18. člen

(uveljavitev)

Ta pravilnik začne veljati petnajsti dan po objavi v Uradnem listu Republike Slovenije.

Št. 007-187/2006
Ljubljana, dne 23. maja 2006
EVA 2006-2311-0060

**Marija Lukačič** l.r.
Ministrica
za kmetijstvo, gozdarstvo in prehrano

Soglašam!

**Janez Podobnik** l.r.
Minister
za okolje in prostor

**dr. Jure Zupan** l.r.
Minister
za visoko šolstvo, znanost
in tehnologijo

**Priloga 1**

**NASTANITEV IN OSKRBA ŽIVALI**

Izrazi, uporabljeni v tej prilogi, imajo naslednji pomen:
– nastanitveni prostori so prostori, v katerih so živali nastanjene v času vzreje, reje in poskusov;
– kletka je trajno pritrjen ali premičen zaboj, zaprt s trdnimi ali mrežastimi stenami in na eni strani s paličastimi ali mrežastimi vrati;
– ograda je prostor, ograjen s stenami, palicami ali mrežo, v katerem biva ena ali več živali;
– prostor za izpust živali je prostor, ograjen s stenami, palicami ali mrežo, ki je pogosto izven zgradbe;
– staja je majhen prostor, ograjen s treh strani, lahko opremljen s krmilnimi jaslimi in stranskimi pregradami.

1. Objekti

1.1. Splošni pogoji:
– objekt mora biti zgrajen tako, da nudi nastanjenim vrstam živali primerno okolje in preprečuje dostop nepooblaščenim osebam;
– pred vhodom v objekt mora biti nameščena opozorilna tabla z napisom »vstop nepooblaščenim osebam prepovedan«;
– organizacija mora imeti program rednega vzdrževanja objekta.

1.2. Nastanitveni prostori:
– zagotovljeno mora biti redno in učinkovito mehanično čiščenje prostorov in opreme;
– organizacija mora imeti program čiščenja in navodila za čiščenju prostorov in opreme;
– o opravljenem čiščenju prostorov in opreme se mora voditi evidenco;
– tla, stene in stropi morajo biti iz trdnega materiala, ki ni škodljiv za zdravje živali in ne povzroča poškodb;
– tla, stene in stropi morajo imeti gladko, neprepustno in pralno površino;
– tla morajo biti nedrseča, odtoki morajo biti pokriti in zaščiteni;
– na vrata se lahko namesti opazovalno okence;
– okna in vrata morajo biti izdelana ali zaščitena tako, da je preprečen dostop neželenih živali;
– odtoki morajo biti prekriti in dodatno zaščiteni;
– v prostoru za izpust morajo biti oprema in instalacije (vodovodne, električne, odtočne, klimatske) dodatno zaščitene;
– v prostor za izpust živali mora biti onemogočen dostop drugih živali in nepooblaščenih oseb;
– v prostorih mora biti nameščen opozorilni znak, da je kajenje prepovedano.

1.3. Laboratoriji in drugi prostori:
– vzrejne in dobaviteljske organizacije morajo imeti prostor za pripravo in odpremo živali;
– vse organizacije iz tega pravilnika morajo biti opremljene z minimalno laboratorijsko opremo za izvajanje enostavnih diagnostičnih testov, opravljanje sekcij in zbiranje vzorcev za nadaljnjo pošiljanje**;**
– vzrejne in uporabniške organizacije morajo imeti prostor za ločeno nastanitev novo dobavljenih, bolnih ali poškodovanih živali;
– uporabniške organizacije morajo imeti prostor za izvajanje poskusov;
– po potrebi morajo uporabniške organizacije imeti zagotovljen primerno opremljen in ločen prostor za izvajanje kirurških posegov v aseptičnih pogojih in prostor za postoperativno okrevanje živali.

1.4. Pomožni prostori:
– prostori za skladiščenje krme morajo biti hladni, suhi, zavarovani pred škodljivci in insekti;
– prostori za skladiščenje stelje morajo biti suhi, zavarovani pred škodljivci in insekti;
– zagotovljen mora biti skladiščni prostor za čiste kletke, instrumente in drugo opremo;
– pomivalnica mora biti dovolj velika za namestitev naprav za razkuževanje, čiščenje in prezračevanje; zagotovljen mora biti ločen pretok čiste in umazane opreme; stene in tla morajo biti pralne, prezračevalni sistem mora biti dovolj zmogljiv;
– zagotovljeno mora biti varno skladiščenje in neškodljivo odstranjevanje trupel in živalskih odpadkov; pri toksičnih ali radioaktivnih odpadkih so potrebni posebni varnostni ukrepi v skladu s predpisi o varstvu okolja;
– hodniki morajo biti dovolj široki za pretok premične opreme in morajo ustrezati standardom za bivalne prostore.

2. Nadzor okolja v nastanitvenih prostorih

2.1. Prezračevanje:
– prezračevanje v nastanitvenih prostorih mora biti primerno gostoti nastanitve in živalski vrsti (15-20 izmenjav, pri manjši gostoti nastanitve 8-10 izmenjav zraka na uro);
– preprečen mora biti ponoven obtok neočiščenega zraka;
– prezračevalni sistem ne sme povzročati prepiha.

2.2. Temperatura:
– optimalna temperatura prostorov za odrasle zdrave živali je navedena v tabeli 1 te priloge; novorojene, mlade živali in neodlakane živali potrebujejo višjo temperaturo prostorov, kot je navedena v tabeli 1;
– v uporabniških organizacijah mora biti temperatura regulirana, skladno s spremembami termoregulacije živali, ki je lahko posledica posebnih fizioloških stanj ali učinkov poskusov;
– temperatura mora biti nadzorovana; o dnevnem preverjanju temperature se mora voditi evidenca s podatki o dnevu, uri, vrednosti meritve in podpisu odgovorne osebe, ki opravi meritev.

2.3. Vlažnost:
– stopnja relativne vlažnosti v nastanitvenih prostorih mora biti primerna posamezni vrsti živali in stalna (55 % +/- 10 %);
– vlažnost mora biti nadzorovana; o dnevnem preverjanju vlage se vodi evidenca s podatki o dnevu, uri, vrednosti meritve in podpisu odgovorne osebe, ki opravi meritev.

2.4. Osvetlitev:
– jakost osvetlitve in ciklus svetloba-tema morata biti nadzorovana;
– pri albino živalih se mora upoštevati njihova občutljivost na svetlobo;
– jakost osvetlitve v kletkah pri glodalcih ne sme preseči 350 luksov;
– v kletkah morajo biti zasenčeni prostori, kamor se živali lahko umaknejo.

2.5. Hrup:
– prostori z živalmi morajo biti izolirani pred viri hrupa v slišnih in višjih frekvencah.

2.6. Alarmni sistemi:
– objekt, v katerem so nastanjene živali, mora biti varovan in zaščiten z napravami za odkrivanje požara in vdora nepooblaščenih oseb;
– centralni sistem za ogrevanje in prezračevanje mora biti pod stalnim nadzorom;
– na razpolago mora biti generator električnega toka;
– na vidnih mestih morajo biti nameščena navodila za ravnanje v sili;
– objekti z akvariji za ribe morajo biti opremljeni z alarmi ob prekinitvi dotoka vode;
– delovanje alarmnih sistemov ne sme pretirano vznemirjati živali.

3. Skrb za živali

3.1. Zdravje živali in osebja:
– zagotovljeni morajo biti redna kontrola nastanitve, oskrbe in zdravstvenega stanja živali v skladu s Prilogo 2;
– osebju, ki je v stiku z živalmi, je treba posvetiti ustrezno pozornost glede zdravja in higiene v skladu z oceno potencialne nevarnosti za živali.

3.2. Ulov živali:
– ulov prostoživečih živali smejo opravljati le izkušene osebe, ki poznajo navade in naravno okolje živali, v skladu s predpisi o lovu;
– anestetik oziroma sredstvo za omamljanje mora izdati veterinar ter določiti njegov odmerek; vbrizgavanje s strelnim orožjem lahko opravi le oseba, ki ima ustrezno orožno listino v skladu s predpisi, ki urejajo orožje;
– poškodovani živali je treba nemudoma nuditi veterinarsko pomoč; če bi ohranitev življenja poškodovani živali povzročala trpljenje in bolečine, mora biti taka žival usmrčena po humani metodi.

3.3. Pakiranje živali in pogoji med prevozom:
– prevoz živali mora biti opravljen v skladu s predpisi, ki urejajo pogoje in način prevoza živali;
– pri živalih, ki so pripravljene za poskuse, pri mladih ali starih živalih, živalih v zdravstveni negi ali živalih s kliničnimi genotipičnimi okvarami, je potrebna dodatna oskrba;
– zabojniki morajo biti oblikovani in izdelani tako, da se živali ne morejo poškodovati, da ne puščajo, da preprečuje pobeg živali in poškodovanje oseb;
– v zabojnikih mora biti zadostna plast stelje;
– če je potrebno, morajo biti zabojniki grajeni tako, da preprečujejo ali omejujejo vstop mikroorganizmov;
– zabojniki morajo omogočati vizualno opazovanje živali brez ogrožanja mikrobiološkega statusa živali.

3.4. Ravnanje z živalmi ob prispetju na namembni kraj:
– ob prihodu morajo biti živali nemudoma sprejete, premeščene iz transportnih zabojnikov v čiste kletke ali druge nastanitvene prostore, pregledane, nakrmljene in napojene;
– bolne ali poškodovane živali je treba nastaniti ločeno in pod nadzorom; nemudoma morajo prejeti veterinarsko pomoč; neozdravljive živali je treba po humani metodi nemudoma usmrtiti;
– transportne zabojnike je treba neškodljivo uničiti, če ustrezna dekontaminacija ni izvedljiva.

3.5. Karantena, izolacija in prilagoditev na novo okolje:
– pri prometu znotraj Republike Slovenije morajo biti po prihodu živali določen čas v karanteni; priporočeno trajanje karantene za posamezne živalske vrste je navedeno v tabeli 2 te priloge, lahko pa jo določi veterinar;
– sumljive živali in živali s kliničnimi znaki bolezni morajo biti izolirane;
– živali, ki so prispele ali so bile premeščene zaradi uporabe v poskusih, se morajo predhodno prilagajati na novo okolje; čas prilagajanja določi strokovnjak za zaščito živali;
– pri trgovanju med državami članicami EU morajo biti po prihodu živali najmanj 30 dni v karanteni.

3.6. Kletke in ograde:
– morajo biti izdelane iz materiala, ki ni škodljiv za zdravje živali in je odporen na čiščenje in razkuževanje;
– morajo biti oblikovane tako, da se živali ne morejo poškodovati, da je onemogočen pobeg živali in omogočen nadzor živali brez vznemirjanja;
– nastanitveni prostor mora nuditi nastanjeni vrsti živali dobro počutje in zadovoljevanje nekaterih etoloških potreb;
– kletke morajo biti označene s podatki o vrsti, številu, starosti živali, času nastanitve v kletke in namenu nastanitve.

3.7. Krma:
– mora biti kemično, fizično in mikrobiološko neoporečna, pakirana v zaprtih vrečah in opremljena s podatki o proizvajalcu, datumu proizvodnje, roku uporabnosti oziroma s podatki, ki jih določajo predpisi o krmi;
– med prevozom in skladiščenjem ne sme priti do okužbe, kvarjenja ali uničenja krme;
– hitro pokvarljiva krma mora biti shranjena v hladilnih komorah;
– krmilniki, korita in oprema za krmljenje živali se morajo redno čistiti in po potrebi sterilizirati;
– postopek razdeljevanja krme mora zadovoljevati fiziološke potrebe živali;
– vsaka žival mora imeti dostop do krme.

3.8. Voda:
– vsaka žival mora imeti dostop do pitne vode;
– steklenice morajo biti iz prosojnega materiala s širokim vratom, iz materiala, ki se da čistiti in razkuževati;
– steklenice se ne smejo ponovno polniti v namestitvenih prostorih;
– steklenice in dodatna oprema morajo biti redno čiščene, razkužene in po potrebi sterilizirane;
– sistemi za samodejno napajanje morajo biti pod redno kontrolo in servisirani;
– v reji mikrobiološko opredeljenih živali mora biti voda iz javnega vodovoda prečiščena;
– dovod vode v akvarije in rezervoarje mora biti prilagojen potrebam in tolerančnim mejam posameznih vrst živali.

3.9. Stelja:
– mora biti suha, vpojna, brez prahu, brez kužnih in drugih kontaminantov;
– za nastilj se ne sme uporabljati žagovina, izdelana iz kemično obdelanega lesa.

3.10. Razgibavanje in ravnanje z živalmi:
– med osebjem in živalmi se morajo vzdrževati družabni stiki, da se živali navadijo na prisotnost človeka in njegove dejavnosti;
– osebje mora biti do živali prijazno, nežno in vztrajno.

3.11. Čiščenje:
– v objektu mora biti vzdrževana higiena prostorov in opreme ter njihova obnova;
– določena morajo biti navodila in vodenje evidenc za čiščenje, menjavo stelje, razkuževanje, sterilizacijo kletk, steklenic, pribora, opreme in drugih pripomočkov;
– talna površina zunanjih ograd, staj in izpustov mora biti redno čiščena in vzdrževana.

3.12. Usmrtitev živali:
– dovoljene so le humane metode usmrtitve živali, ki morajo biti izvedene na strokoven in dopusten način;
– oseba, ki opravi usmrtitev živali, mora biti ustrezno usposobljena;
– žival v globoki nezavesti je dovoljeno izkrvaviti;
– brez predhodne anestezije ni dovoljeno uporabljati sredstev, ki omrtvijo mišice, še preden nastopi nezavest, in sredstev s strupenimi učinki; prav tako ni dovoljena usmrtitev z električnim tokom brez prehoda toka skozi možgane;
– odstranitev trupla pred nastopom posmrtne otrplosti mišic ni dovoljena.

4. Skrb za dobro počutje živali
– posameznim živalskim vrstam je treba, skladno z njihovimi potrebami, obogatiti bivalno okolje tako, da imajo možnost druženja s sovrstniki, izhoda v prostor za izpust, mladiči pa tudi možnost zaposlitve in igre s primernimi materiali;
– živalske vrste, za katere je značilno družabno vedenje, morajo biti nastanjene v parih ali v stabilnih in skladnih skupinah; če skupinska nastanitev ni mogoča, morajo biti istovrstne živali nastanjene tako, da se lahko gledajo, sporazumevajo in vohajo.

5. Nastanitvene površine živali
Najmanjše nastanitvene površine za živali so razvidne iz tabel 3 do 13 te priloge.

**Tabela 1**

Optimalna temperatura prostorov

| Živalske vrste ali skupine živalskih vrst | Optimalni obseg (v °C ) |
|---|---|
| Primati Novega sveta | 20-28 |
| Miš | 20-24 |
| Podgana | 20-24 |
| Sirijski hrček | 20-24 |
| Peščena podgana | 20-24 |
| Morski prašiček | 20-24 |
| Primati razen človeka | 20-24 |
| Prepelica | 20-24 |
| Kunec | 15-21 |
| Mačka | 15-21 |
| Pes | 15-21 |
| Beli dihur | 15-21 |
| Perutnina | 15-21 |
| Golob | 15-21 |
| Prašič | 10-24 |
| Koza | 10-24 |
| Ovca | 10-24 |
| Govedo | 10-24 |
| Konj | 10-24 |

**Tabela 2**

Trajanje karantene

| Živalska vrsta | Dnevi |
|---|---|
| Miš | 5-15 |
| Podgana | 5-15 |
| Peščena podgana | 5-15 |
| Morski prašiček | 5-15 |
| Sirijski hrček | 5-15 |
| Kunec | 20-30 |
| Mačka | 20-30 |
| Pes | 20-30 |
| Primati razen človeka | 40-60 |

**Tabela 3**

Pogoji za nastanitev malih glodalcev in kuncev v kletkah

(reja in poskus)

| Živalska vrsta | Najmanjša talna površina kletke/žival (v $cm^2$ ) | Najmanjša višina kletke (v cm) |
|---|---|---|
| Miš | 180 | 12 |
| Podgana | 350 | 14 |
| Sirijski hrček | 180 | 12 |
| Morski prašiček | 600 | 18 |
| Kunec 1 kg | 1 400 | 30 |
| 2 kg | 2 000 | 30 |
| 3 kg | 2 500 | 35 |
| 4 kg | 3 000 | 40 |
| 5 kg | 3 600 | 40 |

Višina kletk pomeni navpično razdaljo med tlemi kletke in zgornjim vodoravnim delom pokrova ali kletke. Pri nastanitvi je treba upoštevati predvideno rast živali.

**Tabela 4**

Pogoji za nastanitev malih glodalcev v kletkah
(vzreja)

| Živalska vrsta | Najmanjša talna površina kletke za samico in leglo (v $cm^2$) | Najmanjša višina kletke (v cm) |
|---|---|---|
| Miš | 200 | 12 |
| Podgana | 800 | 14 |
| Sirijski hrček | 650 | 12 |
| Morski prašiček | 1200 | 18 |
| Morski prašiček v skupini | 1000 na odraslo žival | 18 |

Pomen izraza »višina kletke« je enak kot pri tabeli 3.

**Tabela 5**

Pogoji za nastanitev kuncev v kletkah
(vzreja)

| Teža kunčje samice (v kg) | Najmanjša talna površina kletke za samico in leglo (v $m^2$) | Najmanjša višina kletke (v cm) | Najmanjša talna površina gnezda (v $m^2$) |
|---|---|---|---|
| 1 | 0.30 | 30 | 0.10 |
| 2 | 0.35 | 30 | 0.10 |
| 3 | 0.40 | 35 | 0.12 |
| 4 | 0.45 | 40 | 0.12 |
| 5 | 0.50 | 40 | 0.14 |

(1) Pomen izraza »višina kletke« je enak kot pri tabeli 3.

(2) V najmanjši talni površini za samico z leglom je vključena talna površina gnezda.

**Tabela 6**

Pogoji za nastanitev mačk v kletkah in ogradah
(vzreja, poskus)

| Teža mačke (v kg) | Najmanjša talna površina kletke/ mačko (v $m^2$) | Najmanjša višina kletke (v cm) | Najmanjša talna površina kletke za samico in leglo (v $m^2$) | Najmanjša talna površina ograde za samico in leglo (v $m^2$) |
|---|---|---|---|---|
| 0.5-1 | 0.2 | 50 | - | - |
| 1-3 | 0.3 | 50 | 0.58 | 2 |
| 3-4 | 0.4 | 50 | 0.58 | 2 |
| 4-5 | 0.6 | 50 | 0.58 | 2 |

(1) Nastanitev mačk v kletkah mora biti časovno omejena na najmanjši možni čas. Mačke, zaprte v kletkah, morajo biti spuščene v prostor za izpust vsaj enkrat dnevno, če to ne moti poskusa.

(2) Ograde za mačke morajo biti opremljene z mačjimi stranišči, policami za počitek in s predmeti, ki so primerni za plezanje in brušenje krempljev.

(3) Višina kletke pomeni navpično razdaljo med najvišjo točko na tleh in najnižjo točko na vrhu kletke.

(4) Pri izračunavanju najmanjše talne površine se lahko upoštevajo tudi police. V najmanjši talni površini kletke za samico in leglo je vključena talna površina 0,18 $m^2$ za kotenje.

**Tabela 7**

Pogoji za nastanitev psov v kletkah
(poskus)

| Plečna višina psa (v cm) | Najmanjša talna površina kletke/psa (v $m^2$) | Najmanjša višina kletke (v cm) |
|---|---|---|
| do 30 | 0.75 | 60 |
| 31-40 | 1.00 | 80 |
| 41-70 | 1.75 | 140 |

(1) Psov ni dovoljeno zadrževati v kletki dlje, kot je to nujno potrebno za namene poskusa.

(2) Psi se morajo izpustiti iz kletke v prostor za izpust vsaj enkrat dnevno, če to ne moti poskusa. Treba je določiti časovno omejitev, preko katere pes ne sme biti zaprt brez vsakodnevnega izpusta. Prostor za izpust mora biti dovolj velik, da omogoča psu prosto gibanje. V kletkah za pse tla ne smejo biti mrežasta, razen če to zahteva poskus.

(3) Najmanjša višina kletke pri psu mora biti enaka vsaj dvakratni plečni višini psa.

(4) Pomen izraza »višina kletke« je enak kot pri tabeli 6.

**Tabela 8**

Pogoji za nastanitev psov v ogradah
(vzreja, reja in poskus)

| Teža psa | Najmanjša talna površina v ogradi na psa | Najmanjša talna površina izpusta | |
|---|---|---|---|
| (v kg) | ( v $m^2$ ) | do treh psov (v $m^2$ ) | več kot trije psi (v $m^2$ ) |
| do 6 | 0.5 | 0.5 (1.0) | 0.5 (1.0) |
| 6-10 | 0.7 | 1.4 (2.1) | 1.2 (1.9) |
| 10-20 | 1.2 | 1.6 (2.8) | 1.4 (2.6) |
| 20-30 | 1.7 | 1.9 (3.6) | 1.6 (3.3) |
| nad 30 | 2.0 | 2.0 (4.0) | 1.8 (3.8) |

(1) Številke v oklepajih podajajo celotno talno površino na psa, ki zajema talno površino ograde in talno površino izpusta.

(2) Psi, ki so stalno zunaj, morajo imeti dostop do pokritega prostora, ki jih zaščiti pred neugodnimi vremenskimi razmerami. Če so psi nastanjeni na mrežastih tleh, mora imeti prostor za spanje trdna tla. Mrežastih tal se ne sme uporabljati, razen če to zahteva poskus. Razmak med posameznimi ogradami mora biti tolikšen, da psi ne morejo drug drugega poškodovati. Vse ograde morajo imeti primerne odtoke.

**Tabela 9**

Pogoji za nastanitev primatov razen človeka v kletkah
(vzreja, reja in poskus)

| Teža primata razen človeka ( v kg) | Najmanjša talna površina kletke na eno ali dve živali (v $m^2$ ) | Najmanjša višina kletke (v cm) |
|---|---|---|
| do 1 | 0.25 | 60 |
| 1-3 | 0.35 | 75 |
| 3-5 | 0.50 | 80 |
| 5-7 | 0.70 | 85 |
| 7-9 | 0.90 | 90 |
| 9-15 | 1.10 | 125 |
| 15-25 | 1.50 | 125 |

(1) Pomen izraza »višina kletke« je enak kot pri tabeli 6.

(2) Oblika in notranja oprema ter velikost kletk za primate razen človeka morajo izpolnjevati potrebe posamezne vrste primatov. Kletke morajo biti tako visoke, da omogočajo živalim pokončno držo. Najmanjša višina kletke za brahiatorje mora biti taka, da se v polnem zamahu zagugajo s stropa, ne da bi se z nogami dotaknili tal kletke. V kletke se lahko vgradijo lestve, da lahko živali uporabljajo zgornji del kletke. Združljivi primati so lahko po dva v kletki. Če jih ni mogoče nastaniti v parih, morajo biti njihove kletke postavljene tako, da gledajo drug drugega.

(3) Ta tabela vsebuje pogoje za nastanitev skupin živalskih vrst, ki se najpogosteje uporabljajo v poskusih (naddružine *Ceboidea* in *Cercopithecoidea*).

**Tabela 10**

Pogoji za nastanitev prašičev v kletkah
(reja in poskus)

| Teža prašiča (v kg) | Najmanjša talna površina kletke / žival (v $m^2$) | Najmanjša višina kletke (v cm) |
|---|---|---|
| 5-15 | 0.35 | 50 |
| 15-25 | 0.55 | 60 |
| 25-40 | 0.80 | 80 |

(1) Tabela velja tudi za mladiče. Prašiči ne smejo biti nastanjeni v kletkah, razen če je to nujno potrebno za namene poskusa, in še takrat le najkrajše obdobje.
(2) Pomen izraza »višina kletke« je enak kot pri tabeli 6.

**Tabela 11**

Pogoji za nastanitev rejnih živali v ogradah
(reja in poskus v uporabniških organizacijah)

| Vrste živali in teže (v kg) | Najmanjša talna površina (v $m^2$) | Najmanjša dolžina ograde (v m) | Najmanjša višina predelnih sten ograde (v m) | Najmanjša talna površina za skupine (v $m^2$/žival) | Najmanjša dolžina krmilnih jasli na glavo (v m) |
|---|---|---|---|---|---|
| *Prašiči* | | | | | |
| 10-30 | 2 | 1.6 | 0.8 | 0.2 | 0.20 |
| 30-50 | 2 | 1.8 | 1.0 | 0.3 | 0.25 |
| 50-100 | 3 | 2.1 | 1.2 | 0.8 | 0.30 |
| 100-150 | 5 | 2.5 | 1.4 | 1.2 | 0.35 |
| >150 | 5 | 2.5 | 1.4 | 2.5 | 0.40 |
| *Ovce* | | | | | |
| <70 | 1.4 | 1.8 | 1.2 | 0.7 | 0.35 |
| *Koze* | | | | | |
| <70 | 1.6 | 1.8 | 2.0 | 0.8 | 0.35 |
| *Govedo* | | | | | |
| <60 | 2.0 | 1.1 | 1.0 | 0.8 | 0.30 |
| 60-100 | 2.2 | 1.8 | 1.0 | 1.0 | 0.30 |
| 100-150 | 2.4 | 1.8 | 1.0 | 1.2 | 0.35 |
| 150-200 | 2.5 | 2.0 | 1.2 | 1.4 | 0.40 |
| 200-400 | 2.6 | 2.2 | 1.4 | 1.6 | 0.55 |
| >400 | 2.8 | 2.2 | 1.4 | 1.8 | 0.65 |
| *Odrasli konji* | 13.5 | 4.5 | 1.8 | - | - |

**Tabela 12**

Pogoji za nastanitev rejnih živali v stajah
(reja in poskus v uporabniških organizacijah)

| Vrste živali in teže (v kg) | Najmanjša talna površina staje (v $m^2$) | Najmanjša dolžina staje (v m) | Najmanjša višina predelnih sten staje (v m) |
|---|---|---|---|
| *Prašiči* | | | |
| 100-150 | 1.2 | 2.0 | 0.9 |
| >150 | 2.5 | 2.5 | 1.4 |
| *Ovce* | | | |
| <70 | 0.7 | 1.0 | 0.9 |
| *Koze* | | | |
| <70 | 0.8 | 1.0 | 0.9 |
| *Govedo* | | | |
| 60-100 | 0.6 | 1.0 | 0.9 |
| 100-150 | 0.9 | 1.4 | 0.9 |
| 150-200 | 1.2 | 1.6 | 1.4 |
| 200-350 | 1.8 | 1.8 | 1.4 |
| 350-500 | 2.1 | 1.9 | 1.4 |
| >500 | 2.6 | 2.2 | 1.4 |
| *Odrasli konji* | 4.0 | 2.5 | 1.6 |

Staje morajo biti dovolj široke, da se žival lahko udobno uleže.

**Tabela 13**

Pogoji za nastanitev perutnine in ptic v kletkah
(reja in poskus v uporabniških organizacijah)

| Vrste živali in teže (v g) | Najmanjša površina/ptico (v $cm^2$) | Najmanjša površina za dve ptici (v $cm^2$/ptico) | Najmanjša površina za tri ali več ptic (v $cm^2$/ptico) | Najmanjša višina kletke ( v cm) | Najmanjša dolžina krmilnega korita/ptico (v cm) |
|---|---|---|---|---|---|
| *Piščanci* | | | | | |
| 100-300 | 250 | 200 | 150 | 25 | 3 |
| 300-600 | 500 | 400 | 300 | 35 | 7 |
| 600-1 200 | 1 000 | 600 | 450 | 45 | 10 |
| 1 200-1 800 | 1 200 | 700 | 550 | 45 | 12 |
| 1 800-2 400 | 1 400 | 850 | 650 | 45 | 12 |
| *(Odrasli samci)* | | | | | |
| *>2 400* | 1 800 | 1 200 | 1 000 | 60 | 15 |
| *Prepelice* | | | | | |
| 120-140 | 350 | 250 | 200 | 15 | 4 |

(1) Površina pomeni zmnožek dolžine kletke in širine kletke, izmerjeno v notranjosti in vodoravno.

(2) Pomen izraza »višina kletke« je enak kot pri tabeli 6.

(3) Velikost mrežnih odprtin ne sme biti večja od 10 x 10 mm za piščance, in 25 x 25 mm za kokoši. Debelina žice mora biti vsaj 2 mm. Naklon ne sme presegati 14 % (8°).

(4) Korita za vodo morajo biti enake dolžine kot krmilna korita. Vsaka ptica mora imeti dostop do dveh nastavkov za kapljično napajanje ali posod.

(5) Kletke morajo biti opremljene z gredmi. Posamezno nastanjeni živali v kletki mora biti omogočeno, da vidi druge živali.

Slika 1
Miši (reja in poskus)
Najmanjša talna površina kletke

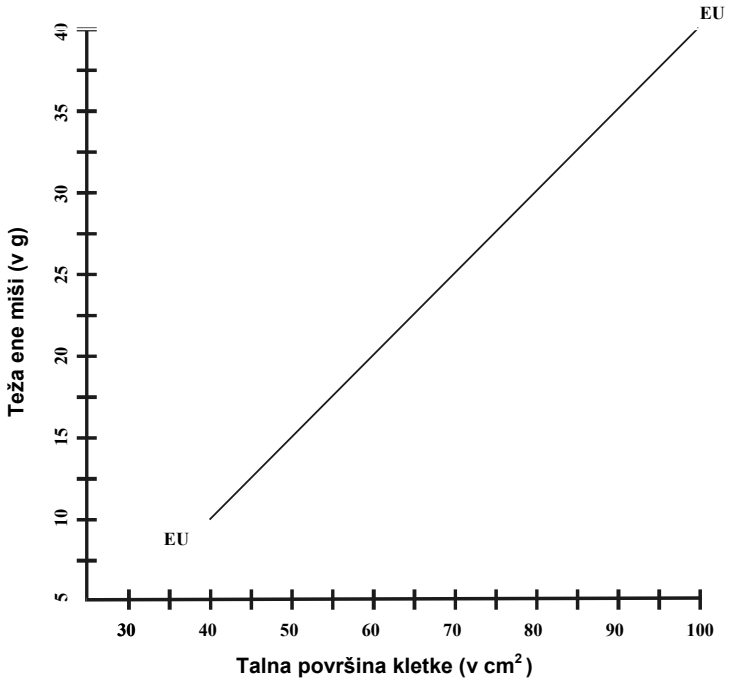

Slika 2
Podgane (reja in poskus)
Najmanjša talna površina kletke

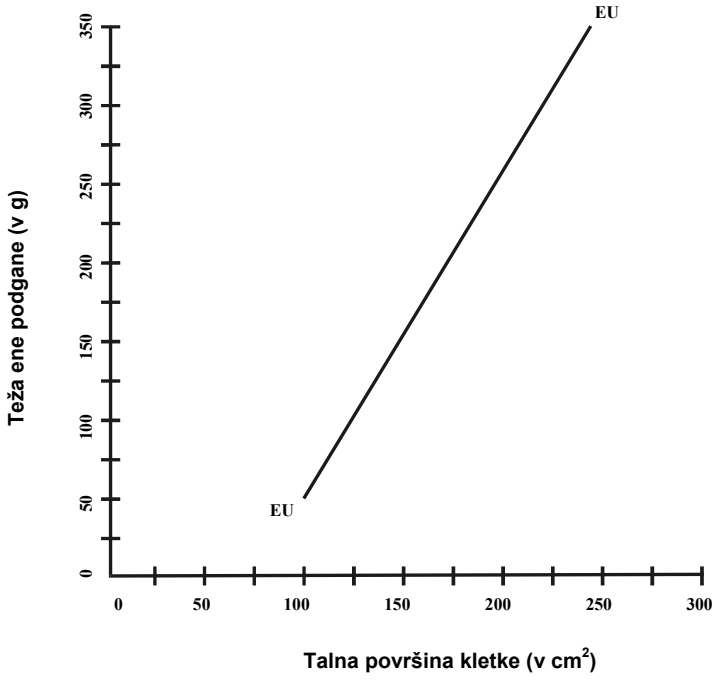


Slika 3
Sirijski hrčki (reja in poskus)
Najmanjša talna površina kletke

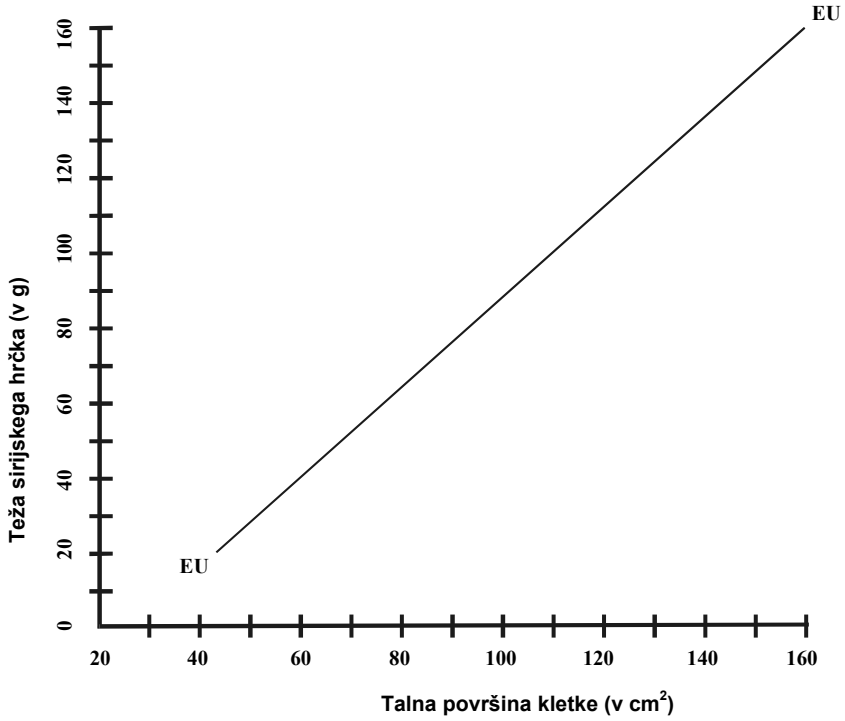

Slika 4
Morski prašički (reja in poskus)
Najmanjša talna površina v kletki

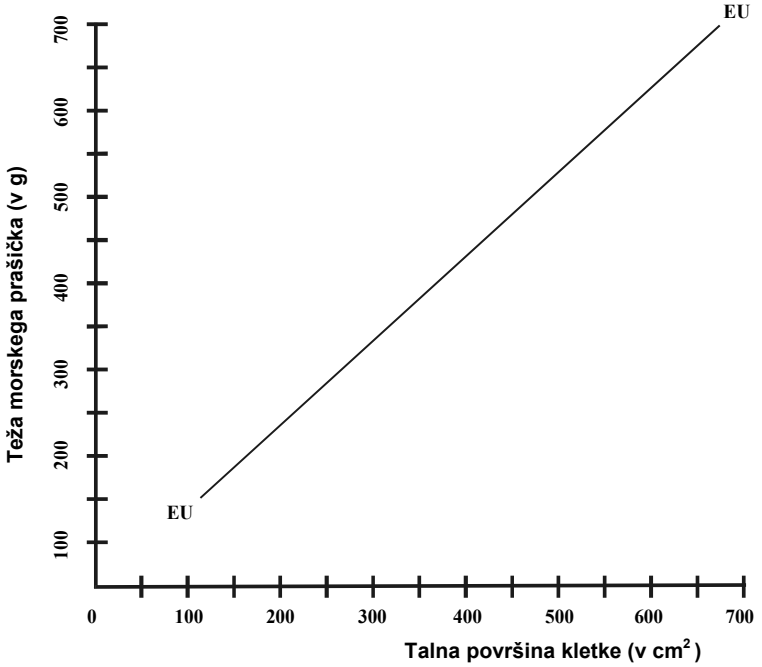


Slika 5
Kunci (reja in poskus)
Najmanjša talna površina v kletki

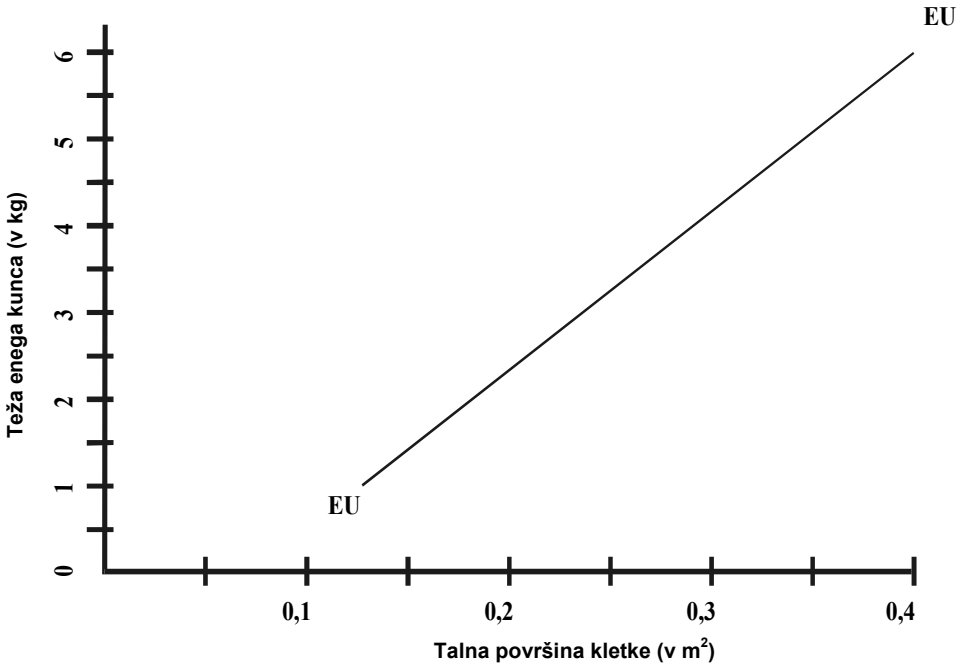

Slika 6
Kunec (v vzreji)
Najmanjša talna površina za samico z leglom

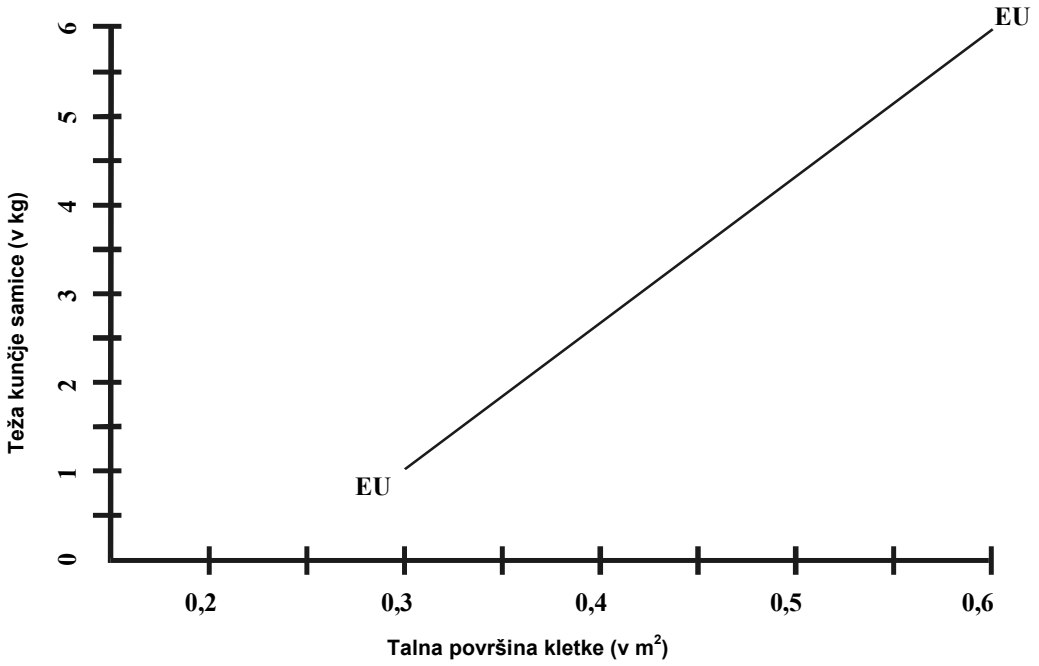


Slika 7
Mačke (reja in poskus)
Najmanjša talna površina v kletki

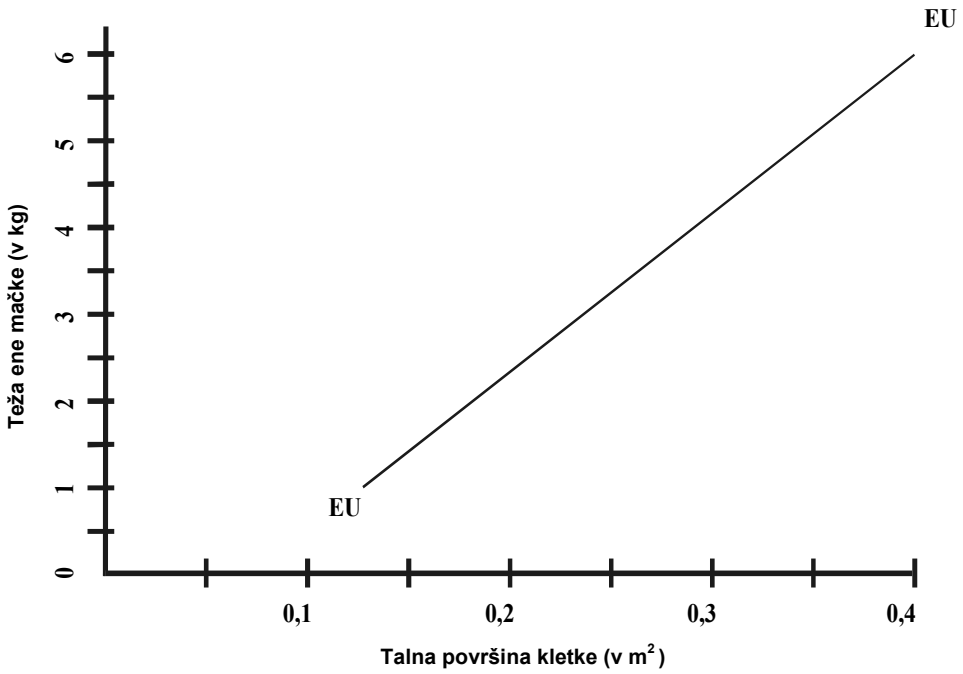

Slika 8
Razmerje med številom miši na kletko in talno površino kletke (reja in poskus)

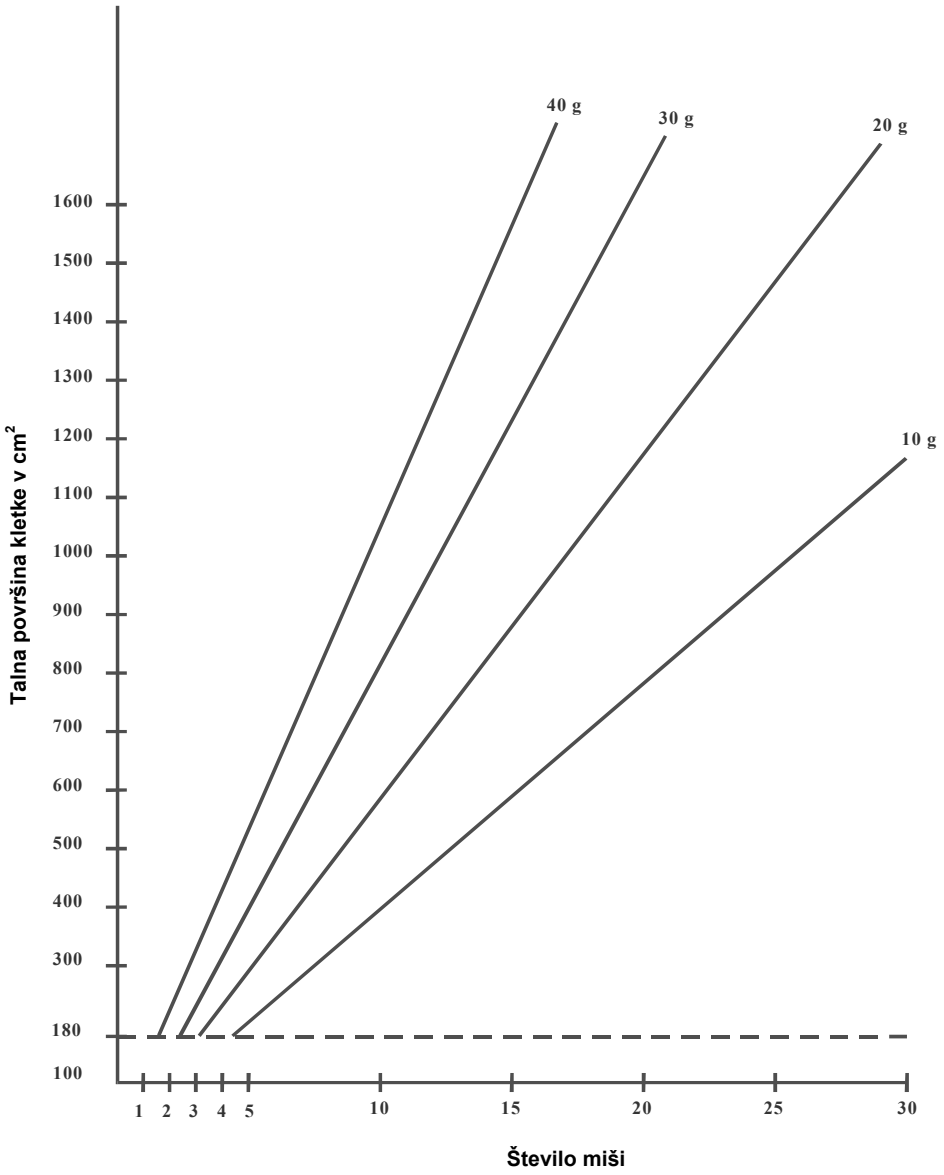


**Najmanjša višina kletke za miši: 12 cm**

Slika 9
Razmerje med številom podgan na kletko in talno površino kletke (reja in poskus)

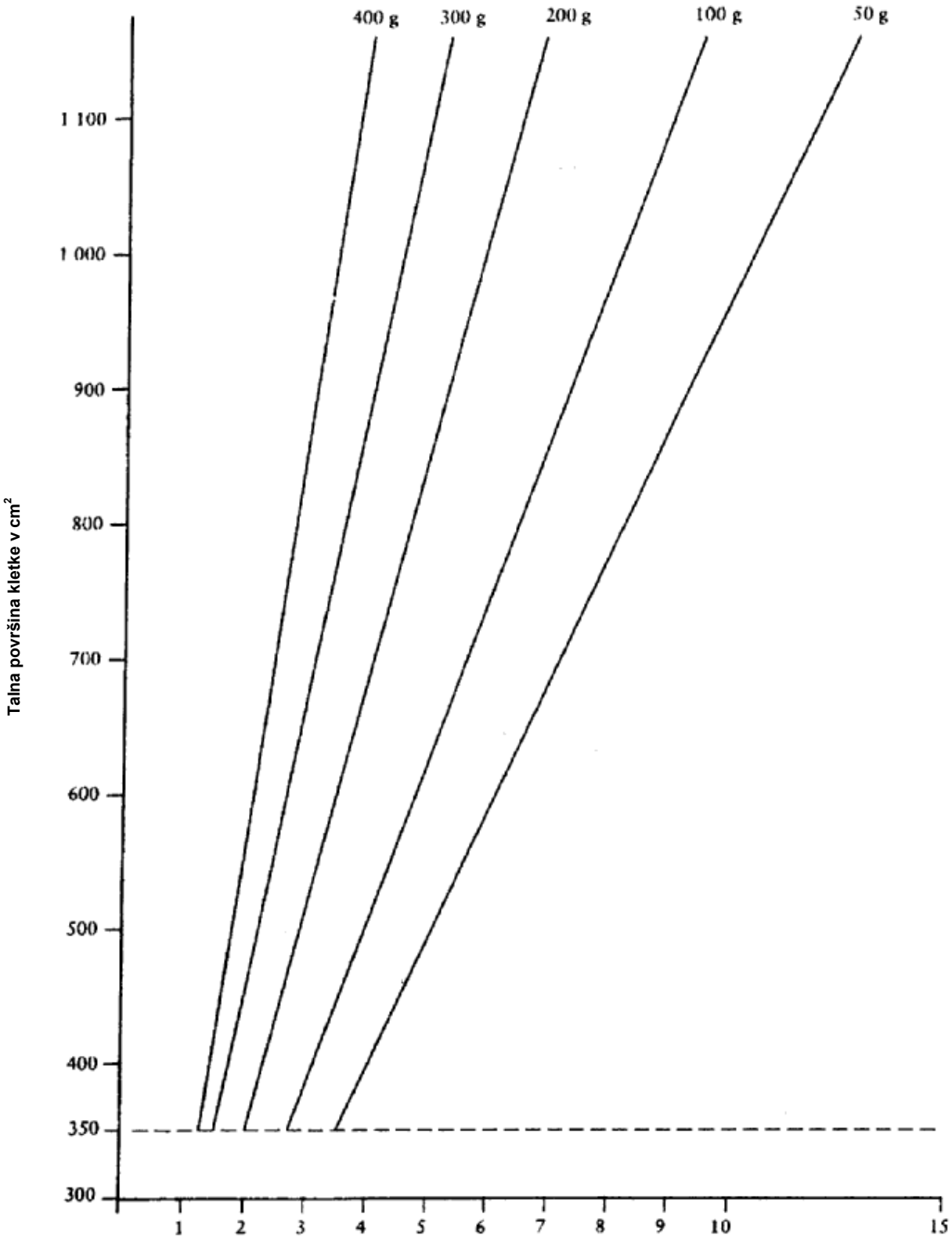


**Število podgan**

**Minimalna višina kletke za podgane: 14 cm**

Slika 10
Razmerje med številom hrčkov na kletko in talno površino kletke (reja in poskus)

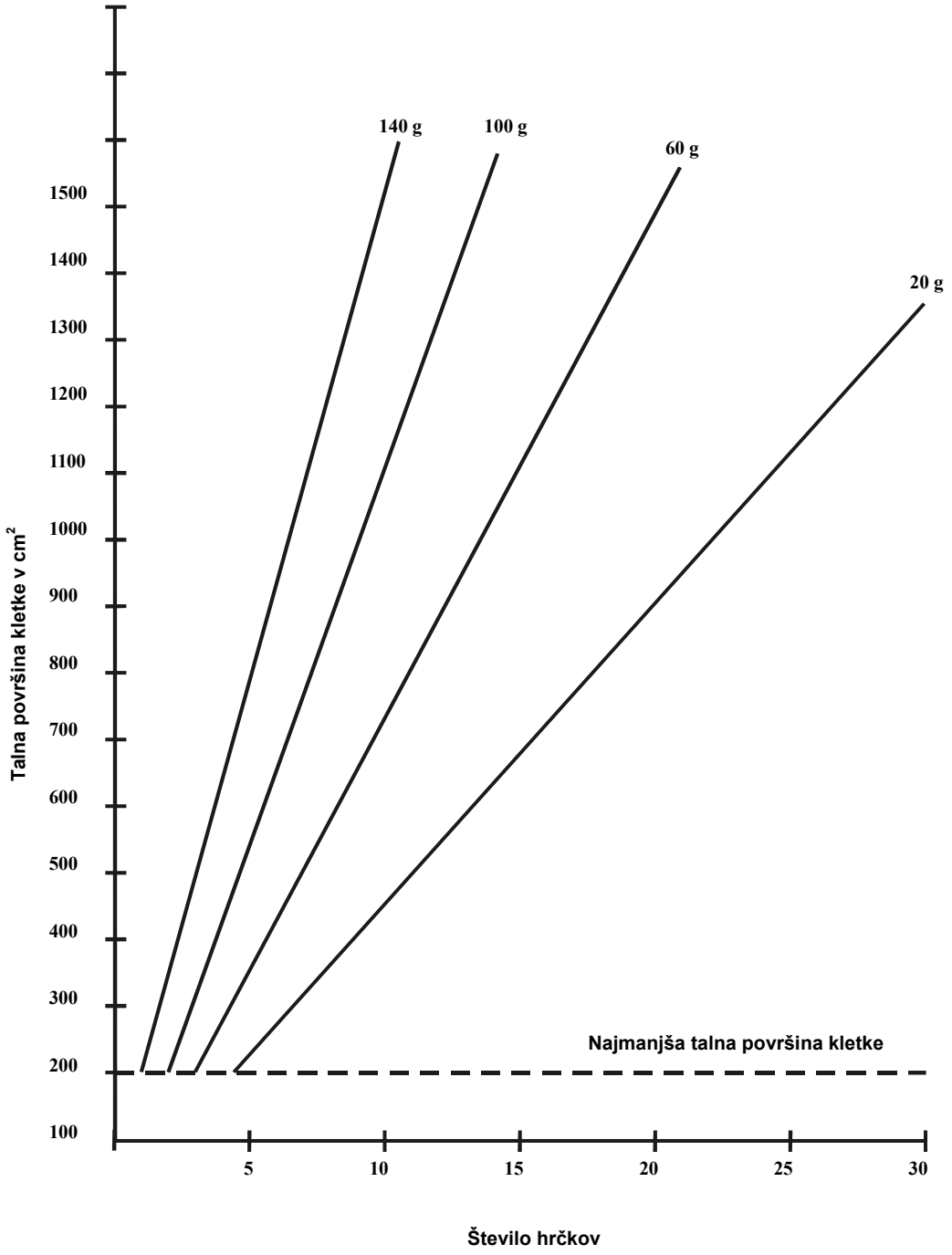

Slika 11
Razmerje med številom morskih prašičkov na kletko in talno površino v kletki (reja in poskus)

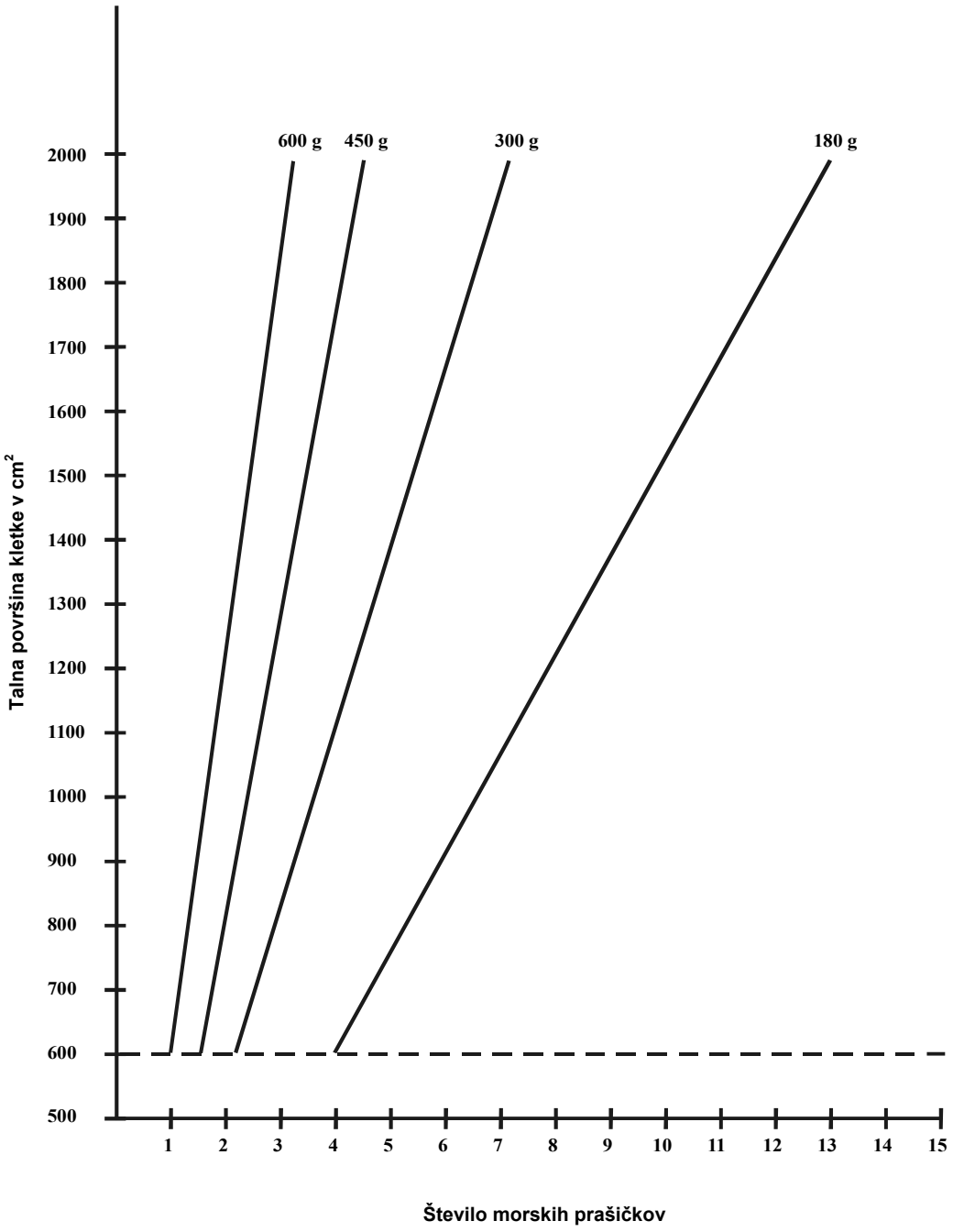

Slika 12
Razmerje med številom kuncev na kletko in talno površino kletke (reja in poskus)

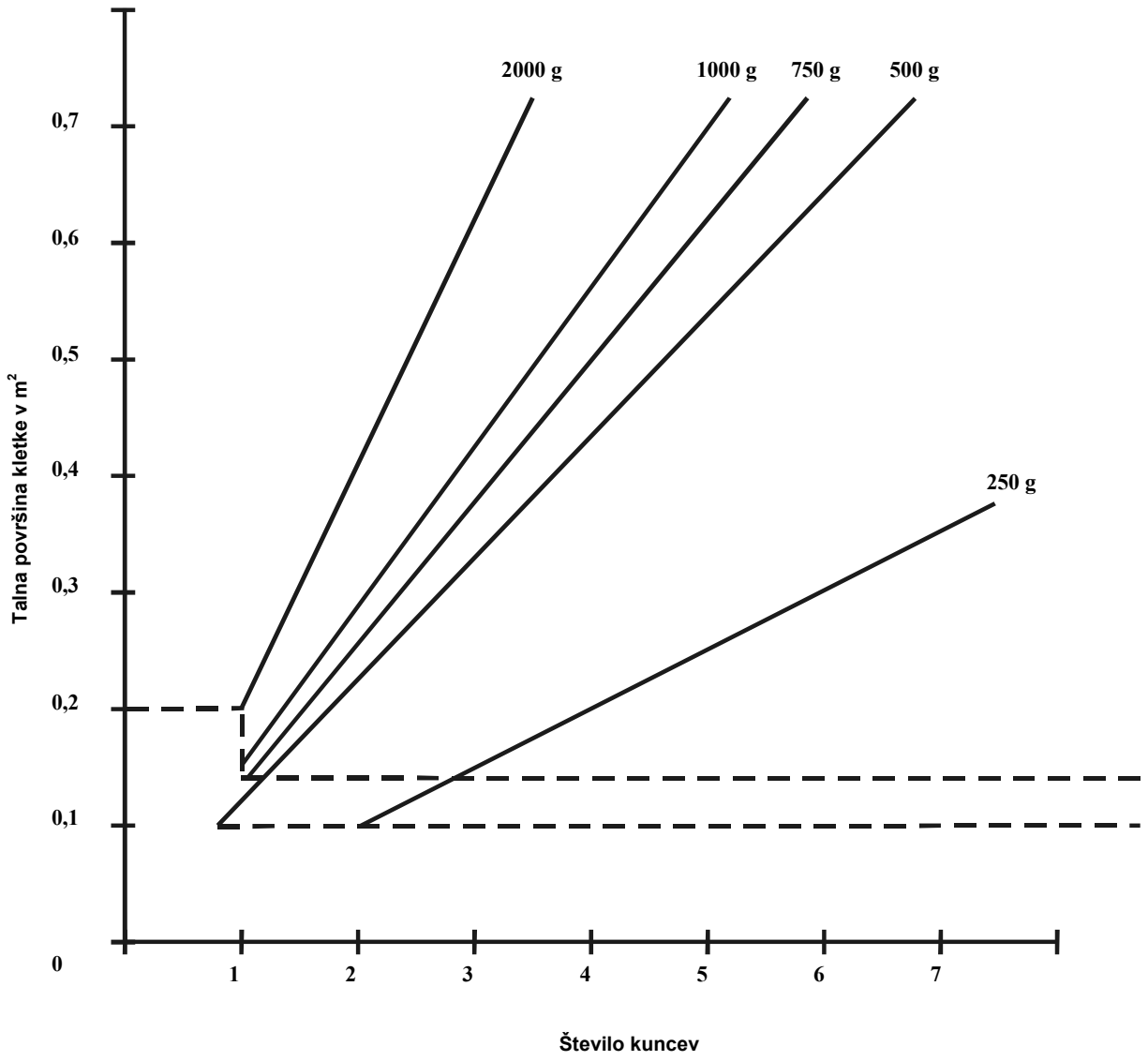

**Priloga 2**

**ZDRAVSTVENO STANJE ŽIVALI**

(1) Vzrejne organizacije morajo zagotavljati redno kontrolo zdravstvenega stanja živali v skladu z zakonom, ki ureja veterinarstvo.

(2) Vzrejne organizacije morajo biti proste naslednjih bolezni: laboratorijski glodalci (miši, podgane, morski prašički, hrčki) osepnic opic, psi stekline, mačke stekline in TSE, ptice aviarne influence, atipične kokošje kuge in psitakoze, primati razen človeka Ebole in osepnic opic.

(3) Vzrejne organizacije morajo imeti glede kontrole zdravstvenega stanja živali:
– letni načrt nadzorovanja živalskih bolezni, vključno z ustrezno kontrolo zoonoz in ga do konca septembra za naslednje leto predložiti VURS v odobritev;
– zagotovljeno klinično, laboratorijsko in patomorfološko testiranje živali, za katere se sumi, da so okužene z nalezljivo boleznijo;
– opravljena preventivna cepljenja in diagnostične preiskave v skladu s predpisanimi preventivnimi ukrepi.

(4) Vzrejna organizacija mora pristojnemu upravnemu organu nemudoma prijaviti vsak sumljiv primer pogina ali suma bolezni iz drugega odstavka te priloge.

**Priloga 3**

**PROGRAM USPOSABLJANJA OSEB, KI DELAJO S POSKUSNIMI ŽIVALMI**

**I. Usposabljanje oskrbovalcev živali mora obsegati naslednje vsebine:**

1. etika in zakonodaja s področja nastanitve in oskrbe laboratorijskih in poskusnih živali;
2. laboratorijske in poskusne živali: vrste, življenjski ciklus, obnašanje in reprodukcijske značilnosti, nastanitev in oskrba živali, humane metode usmrtitve posameznih vrst živali, gospodarjenje z živalmi in vzreja in reja potrebnega števila živali;
3. osnove o boleznih laboratorijskih in poskusnih živali;
4. prepoznavanje trpljenja in stiske laboratorijskih in poskusnih živali;
5. prevoz živali.

**II. Usposabljanje izvajalcev poskusov mora poleg vsebin za oskrbovalce živali obsegati tudi naslednje vsebine:**

1. etika in zakonodaja s področja uporabe poskusnih živali;
2. poskusne metode;
3. pomen sistemov nastanitve živali in lokalnega okolja za poskus; mikrobiološki status živali; anatomija poskusnih živali; anestezija, analgezija in drugi postopki za lajšanje bolečin živali; uporaba primernih tehnik in kirurških postopkov.

**III. Usposabljanje vodij poskusov in strokovnjakov za zaščito živali mora poleg vsebin za izvajalce poskusov obsegati tudi naslednje vsebine:**

1. alternativne poskusne metode;
2. načrtovanje in izvajanje poskusov ob upoštevanju koncepta 3R: zmanjšanje števila živali (reduction), zamenjava živali (replacement) in izboljšanje izvedbe poskusa (refinement).

**IV. Usposabljanje strokovnjakov za zaščito živali mora poleg vsebin za izvajalce poskusov obsegati tudi naslednje vsebine:**

1. predpisi s področja zaščite živali;
2. alternativne poskusne metode.

**Priloga 4**

**VLOGA ZA IZDAJO DOVOLJENJA ZA IZVAJANJE POSKUSOV NA ŽIVALIH**

1. Naziv in naslov uporabniške organizacije:

2. Naslov raziskave/namen izobraževanja oziroma usposabljanja:

3. Predvideno trajanje poskusa oziroma serije poskusov od …….. do ……

4. Udeleženci v poskusu (osebno ime, zadolžitev v poskusu, izobrazba, usposobljenost, vključno z delovnimi izkušnjami na ustreznem področju):

5. Podatki o živalih

| Vrsta živali | Potrebno število | Posebne oblike (transgene živali, določene pasme, starosti) | Izvor živali – dobavitelj |
|---|---|---|---|
| | | | |
| | | | |
| | | | |
| | | | |

6. Namen načrtovanega poskusa:

7. Če je za nakup, nastanitev ali uporabo živali v poskusu potrebno še kakšno drugo predpisano dovoljenje (npr. zaščita ogroženih živalskih vrst, uvoz živali), navedba številke dovoljenja:

8. Mesto izvajanja poskusa:

9. Navedba oskrbovalca živali:

10. Kratek opis in način poteka poskusa (uporabljena tehnika ali postopek, pričakovani vpliv na žival, usoda živali po poskusu, način evtanazije in odstranitev iz organizacije):

11. Ali so predlagane živali namenjene za enkratno uporabo v poskusu in kako dolgo bodo živali izpostavljene poskusu?

12. Predvideni čas okrevanja živali po poskusu:

13. Ali obstajajo metode, ki ne zahtevajo uporabe poskusnih živali in če obstajajo take metode, navedite zakaj jih ne uporabljate?

14. Zakaj je izbrana predlagana živalska vrsta?

15. Če je ta poskus ponovitev predhodnega poskusa, utemeljitev:

16. Ali je bila katera od predlaganih živali že uporabljena v predhodnih poskusih? Če je bila, navedba številke predhodnega dovoljenja in utemeljitev njene ponovne uporabe:

17. Če naj bi se v predlaganem poskusu uporabil tudi živčno mišični blokator, natančna navedba blažitve povzročene bolečine:

18. Če predstavlja poskus kakršnokoli tveganje za zdravje osebja ali drugih živali, navedba načina zmanjšanja tega tveganja:

19. Izjava vodje poskusa in izvajalcev poskusa:
a) Izjavljam, da imam predpisano izobrazbo oziroma izkušnje ter sem usposobljen za izvajanje poskusov.
b) Izjavljam, da bodo navedeni poskusi izvedeni v skladu s predpisi.
c) Potrjujem, da bo za poskusne živali ustrezno poskrbljeno in da bodo pogoji nastanitve v skladu s predpisi.

| Osebno ime | Zadolžitev v poskusu | Podpis | Datum |
|---|---|---|---|
| | | | |
| | | | |
| | | | |
| | | | |

Datum: Žig Podpis odgovorne osebe organizacije:

Priloga 5

**LETNO POROČILO**

*Tabela 1: Število in vrsta uporabljenih živali glede na njihov izvor*

| 1.1 Vrste živali | 1.2 Skupno število | 1.3 Živali izvirajo iz registriranih vzrejnih in dobaviteljskih organizacij znotraj države | 1.4 Živali izvirajo iz drugih držav članic EU | 1.5 Živali izvirajo iz držav članic Sveta Evrope, podpisnice konvencije ETS 123 (izključene države članice EU) | 1.6 Živali izvirajo iz drugih virov | 1.7 Ponovna uporaba živali |
|---|---|---|---|---|---|---|
| 1.a. miši (*Mus musculus*) | | | | | | |
| 1.b.podgane(*Rattus norvegicus*) | | | | | | |
| 1.c.morski prašički (*Cavia porcellus*) | | | | | | |
| 1.d. hrčki (*Mesocricetus*) | | | | | | |
| 1.e.drugi glodalci (drugi *Rodentia*) | | | | | | |
| 1.f. kunci (*Oryctolagus cuniculus*) | | | | | | |
| 1.g mačke (*Felis catus*) | | | | | | |
| 1.h.psi (*Canis familiaris*) | | | | | | |
| 1.i. beli dihur (*Mustela putorius furo*) | | | | | | |
| 1.j.drugi mesojedi (drugi *Carnivora*) | | | | | | |
| 1.k. konji,osli in križanci (*Equidae*) | | | | | | |

| | | | | | | |
|---|---|---|---|---|---|---|
| 1.l. prašiči (*Sus*) | | | | | | |
| 1.m. koze (*Capra*) | | | | | | |
| 1.n. ovce (*Ovis*) | | | | | | |
| 1.o. govedo (*Bos*) | | | | | | |
| 1.p. primati (*Prosimia*) | | | | | | |
| 1.q. primati Novega sveta (*Ceboidea*) | | | | | | |
| 1.r. primati Starega sveta (*Cercopithecoidea*) | | | | | | |
| 1.s.višje opice (Hominoidea) | | | | | | |
| 1.t. drugi sesalci ( *Mammalia*) | | | | | | |
| 1.u.prepelica (*Coturnix coturnix*) | | | | | | |
| 1.v. druge ptice (druge *Aves*) | | | | | | |
| 1.w. plazilci (*Reptilia*) | | | | | | |
| 1.x.dvoživke (*Ammphibia*) | | | | | | |
| 1.y. ribe (*Pisces*) | | | | | | |
| 1. z. skupaj | | | | | | |

*Tabela 2: Število in vrsta uporabljenih živali glede na namen uporabe živali*

| 2.1 Vrste živali | 2.2 Temeljne biološke raziskave | 2.3 Raziskave in razvoj izdelkov in sredstev za humano medicino, zobozdravstvo in vet. medicino (izključena toksik. in druga preizkušanja varnosti zbrana v stolpcu 2.6.) | 2.4. Izdelava in kontrola kakovosti izdelkov in sredstev za humano medicino in zobozdravstvo | 2.5 Izdelava in kontrola kakovosti izdelkov in sredstev za veterinarsko medicino | 2.6. Toksikološka in druga preizkušanja varnosti (vključno z ocenjevanjem varnosti izdelkov in sredstev za humano medicino, zobozdravstvo in veterinarsko medicino) | 2.7 Diagnostika bolezni | 2.8 Izobraževanje in usposabljanje | 2.9 Drugo | 2.10 Skupaj |
|---|---|---|---|---|---|---|---|---|---|
| 2.a. miši | | | | | | | | | |
| 2.b. podgane | | | | | | | | | |
| 2.c. morski prašički | | | | | | | | | |
| 2.d. hrčki | | | | | | | | | |
| 2.e. drugi glodalci | | | | | | | | | |
| 2.f. kunci | | | | | | | | | |
| 2.g mačke | | | | | | | | | |
| 2.h. psi | | | | | | | | | |
| 2.i. beli dihur | | | | | | | | | |
| 2.j. drugi mesojedi | | | | | | | | | |
| 2.k. konji, osli in križanci | | | | | | | | | |
| 2.l prašiči | | | | | | | | | |
| 2.m. koze | | | | | | | | | |
| 2.n. ovce | | | | | | | | | |
| 2.o. govedo | | | | | | | | | |
| 2.p. primati | | | | | | | | | |
| 2.q. primati Novega sveta | | | | | | | | | |
| 2.r. primati Starega sveta | | | | | | | | | |
| 2.s.višje opice | | | | | | | | | |
| 2.t. drugi sesalci | | | | | | | | | |

| | | | | | | | | | | |
|---|---|---|---|---|---|---|---|---|---|---|
| 2.u. prepelica | | | | | | | | | | |
| 2.v. druge ptice | | | | | | | | | | |
| 2.w. plazilci | | | | | | | | | | |
| 2.x. dvoživke | | | | | | | | | | |
| 2.y. ribe | | | | | | | | | | |
| 2. z. skupaj | | | | | | | | | | |

*Tabela 3: Število in vrsta živali v toksikoloških in drugih preskušanjih varnosti (glede na izdelke)*

| 3.1 Vrste živali | 3.2 Izdelki/ substance ali sredstva za humano medicino, zobozdravstvo in veterinarsko medicino | 3.3 Izdelki/ substance uporabljene ali namenjene za uporabo v kmetijstvu | 3.4 Izdelki/ substance uporabljene ali namenjene za uporabo v industriji | 3.5 Izdelki/ substance uporabljene ali namenjene za uporabo v gospodi-njstvu | 3.6 Izdelki/ substance, uporabljene ali namenjene za uporabo v kozmetični industriji izdelkov za osebno nego | 3.7 Izdelki/ substance uporabljene ali namenjene za uporabo kot dodatek k hrani za ljudi | 3.8 Izdelki/ substance uporabljene ali namenjene za uporabo kot krmni dodatek | 3.9 Možni ali dejanski onesnaževalci v okolju, ki niso zajeti v drugih stolpcih | 3.10 Druga toksikološka ali preskušanja varnosti | 3.11 Skupaj |
|---|---|---|---|---|---|---|---|---|---|---|
| 3.a. miši | | | | | | | | | | |
| 3.b. podgane | | | | | | | | | | |
| 3.c.morski prašički | | | | | | | | | | |
| 3.d. hrčki | | | | | | | | | | |
| 3.e. drugi glodalci | | | | | | | | | | |
| 3.f. kunci | | | | | | | | | | |
| 3.g mačke | | | | | | | | | | |
| 3.h. psi | | | | | | | | | | |
| 3.i. beli dihur | | | | | | | | | | |
| 3.j. drugi mesojedi | | | | | | | | | | |
| 3.k. konji, osli in križanci | | | | | | | | | | |
| 3.l. prašiči | | | | | | | | | | |
| 3.m. koze | | | | | | | | | | |

| | | | | | | | | | | |
|---|---|---|---|---|---|---|---|---|---|---|
| 3.n. ovce | | | | | | | | | | |
| 3.o. govedo | | | | | | | | | | |
| 3.p. primati | | | | | | | | | | |
| 3.q. primati Novega sveta | | | | | | | | | | |
| 3.r .primati Starega sveta | | | | | | | | | | |
| 3.s. višje opice | | | | | | | | | | |
| 3.t. drugi sesalci | | | | | | | | | | |
| 3.u. prepelica | | | | | | | | | | |
| 3.v. druge ptice | | | | | | | | | | |
| 3.w. plazilci | | | | | | | | | | |
| 3.x. dvoživke | | | | | | | | | | |
| 3.y. ribe | | | | | | | | | | |
| 3. z. skupaj | | | | | | | | | | |

*Tabela 4: Število in vrsta živali, uporabljenih v poskusih za študije bolezni pri ljudeh in živalih*

| 4.1 Vrste živali | 4.2 Kardiovaskularne bolezni pri ljudeh | 4.3 Živčne in duševne motnje pri ljudeh | 4.4 Rak pri ljudeh (izključeno ocenjevanje karcinogenega tveganja) | 4.5 Druge bolezni ljudi | 4.6 Specifične študije bolezni pri živalih | 4.7 Skupaj |
|---|---|---|---|---|---|---|
| 4.a. miši | | | | | | |
| 4.b. podgane | | | | | | |
| 4.c. morski prašički | | | | | | |
| 4.d. hrčki | | | | | | |
| 4.e. drugi glodalci | | | | | | |
| 4.f. kunci | | | | | | |
| 4.g mačke | | | | | | |

| | | | | | | |
|---|---|---|---|---|---|---|
| 4.h. psi | | | | | | |
| 4.i. beli dihur | | | | | | |
| 4.j. drugi mesojedi | | | | | | |
| 4.k. konji, osli in križanci | | | | | | |
| 4.l prašiči | | | | | | |
| 4.m. koze | | | | | | |
| 4.n. ovce | | | | | | |
| 4.o. govedo | | | | | | |
| 4.p. primati | | | | | | |
| 4.r. primati Novega sveta | | | | | | |
| 4.s. primati Starega sveta | | | | | | |
| 4.t. drugi sesalci | | | | | | |
| 4.u. prepelica | | | | | | |
| 4.v. druge ptice | | | | | | |
| 4.w. plazilci | | | | | | |
| 4.x. dvoživke | | | | | | |
| 4.y. ribe | | | | | | |
| 4. z. skupaj | | | | | | |

*Tabela 5: Število in vrsta uporabljenih živali pri izdelovanju in ugotavljanju kakovosti izdelkov in sredstev za humano medicino, zobozdravstvo in veterinarsko medicino (predpisane zahteve)*

| 5.1 Vrste živali | 5.2 Državna zakonodaja | 5.3 Zakonodaja EU vključno z zahtevami Evropske Pharmakopeie | 5.4 Zakonodaja držav članic Sveta Evrope (vendar ne EU) | 5.5 Druga zakonodaja | 5.6 Kombinacije 5.2/5.3/5.4/5.5 | 5.7 Ni predpisanih zahtev | 5.8 Skupaj |
|---|---|---|---|---|---|---|---|
| 5.a. miši | | | | | | | |
| 5.b. podgane | | | | | | | |
| 5.c. morski prašički | | | | | | | |
| 5.d. hrčki | | | | | | | |
| 5.e. drugi glodalci | | | | | | | |
| 5.f. kunci | | | | | | | |
| 5.g. mačke | | | | | | | |
| 5.h. psi | | | | | | | |
| 5.i. beli dihur | | | | | | | |
| 5.j. drugi mesojedi | | | | | | | |
| 5.k. konji, osli in križanci | | | | | | | |
| 5.l prašiči | | | | | | | |
| 5.m. koze | | | | | | | |
| 5.n. ovce | | | | | | | |
| 5.o. govedo | | | | | | | |
| 5.p. primati | | | | | | | |

| | | | | | | | |
|---|---|---|---|---|---|---|---|
| 5.r. primati Novega sveta | | | | | | | |
| 5.s. primati Starega sveta | | | | | | | |
| 5.t. drugi sesalci | | | | | | | |
| 5.u. prepelica | | | | | | | |
| 5.v. druge ptice | | | | | | | |
| 5.w. plazilci | | | | | | | |
| 5.x. dvoživke | | | | | | | |
| 5.y. ribe | | | | | | | |
| 5. z. skupaj | | | | | | | |

*Tabela 6: Število in vrsta uporabljenih živali pri toksikoloških in drugih preskušanjih varnosti (predpisane zahteve)*

| 6.1 Vrste živali | 6.2 Državna zakonodaja | 6.3 Zakonodaja EU vključno z zahtevami Evropske Pharmakopeie | 6.4 Zakonodaja držav članic Sveta Evrope (vendar ne EU) | 6.5 Druga zakonodaja | 6.6 Kombinacije 5.2/5.3/5.4/5.5 | 6.7 Ni predpisanih zahtev | 6.8 Skupaj |
|---|---|---|---|---|---|---|---|
| 6.a. miši | | | | | | | |
| 6.b. podgane | | | | | | | |
| 6.c. morski prašički | | | | | | | |
| 6.d. hrčki | | | | | | | |
| 6.e. drugi glodalci | | | | | | | |
| 6.f. kunci | | | | | | | |
| 6.g mačke | | | | | | | |
| 6.h. psi | | | | | | | |

| | | | | | | | |
|---|---|---|---|---|---|---|---|
| 6.i. beli dihur | | | | | | | |
| 6.j. drugi mesojedi | | | | | | | |
| 6.k. konji, osli in križanci | | | | | | | |
| 6.l. prašiči | | | | | | | |
| 6.m. koze | | | | | | | |
| 6.n. ovce | | | | | | | |
| 6.o. govedo | | | | | | | |
| 6.p. primati | | | | | | | |
| 6.r. primati Novega sveta | | | | | | | |
| 6.s. primati Starega sveta | | | | | | | |
| 6.t. drugi sesalci | | | | | | | |
| 6.u. prepelica | | | | | | | |
| 6.v. druge ptice | | | | | | | |
| 6.w. plazilci | | | | | | | |
| 6.x. dvoživke | | | | | | | |
| 6.y. ribe | | | | | | | |
| 6. z. skupaj | | | | | | | |

*Tabela 7: Število in vrsta uporabljenih živali v toksikoloških in drugih preskušanjih varnosti (vrste testov)*

| 7.1 Vrste živali | 7.2 Metode testiranja akutne in subakutne toksičnosti | | | 7.3 Iritacija kože | 7.4 Senzibilizacija kože | 7.5 Iritacija oči | 7.6 Subkronična in kronična toksičnost | 7.7 Karcinogenost | 7.8 Razvojna toksičnost | 7.9 Mutagenost | 7.10 Reprod. toksičnost | 7.11 Toksičnost za vodne vret., ki niso vključeni v drugih stolpcih | 7.12 Drugo | 7.13 Skupaj |
|---|---|---|---|---|---|---|---|---|---|---|---|---|---|---|
| | 7.2.1 LD50, LC50 | 7.2.2 Druge letalne metode | 7.2.3 Metode neletalnih kliničnih znakov | | | | | | | | | | | |
| 7.a. miši | | | | | | | | | | | | | | |
| 7.b. podgane | | | | | | | | | | | | | | |
| 7.c. morski prašički | | | | | | | | | | | | | | |
| 7.d. hrčki | | | | | | | | | | | | | | |
| 7.e. drugi glodalci | | | | | | | | | | | | | | |
| 7.f. kunci | | | | | | | | | | | | | | |
| 7.g mačke | | | | | | | | | | | | | | |
| 7.h. psi | | | | | | | | | | | | | | |
| 7.i. beli dihur | | | | | | | | | | | | | | |
| 7.j. drugi mesojedi | | | | | | | | | | | | | | |
| 7.k. konji, osli in križanci | | | | | | | | | | | | | | |
| 7.l. prašiči | | | | | | | | | | | | | | |
| 7.m. koze | | | | | | | | | | | | | | |
| 7.n. ovce | | | | | | | | | | | | | | |

| | | | | | | | | | | | | | | |
|---|---|---|---|---|---|---|---|---|---|---|---|---|---|---|
| 7.o. govedo | | | | | | | | | | | | | | |
| 7.p. primati | | | | | | | | | | | | | | |
| 7.q. primati Novega sveta | | | | | | | | | | | | | | |
| 7.r. primati Starega sveta | | | | | | | | | | | | | | |
| 7.s. višje opice | | | | | | | | | | | | | | |
| 7.t. drugi sesalci | | | | | | | | | | | | | | |
| 7.u. prepelica | | | | | | | | | | | | | | |
| 7.v. druge ptice | | | | | | | | | | | | | | |
| 7.w. plazilci | | | | | | | | | | | | | | |
| 7.x. dvoživke | | | | | | | | | | | | | | |
| 7.y. ribe | | | | | | | | | | | | | | |
| 7. z. skupaj | | | | | | | | | | | | | | |

*Tabela 8: Število in vrsta uporabljenih živali v toksikoloških in drugih preskušanjih varnosti (vrste testov glede na izdelke)*

| 8.1 Izdelki | 8.2 Metode testiranja akutne in subakutne toksičnosti | | | 8.3 Iritacija kože | 8.4 Senzi-bili-zacija kože | 8.5 Iritacija oči | 8.6 Subkronična in kronična toksičnost | 8.7 Karci-noge-nost | 8.8 Razvojna toksičnost | 8.9 Muta genost | 8.10 Reprod. toksičnost | 8.11 Toksičnost za vodne vretenčarje, ki niso vključeni v drugih stolpcih | 8.12 Drugo | 8.13 Skupaj |
|---|---|---|---|---|---|---|---|---|---|---|---|---|---|---|
| | 7.2.1 LD50, LC50 | 7.2.2 Druge letalne metode | 7.2.3 Metode nele-talnih klini-čnih znakov | | | | | | | | | | | |
| 8.a Izdelki/ substance ali sredstva za humano medicino, zobozdravstvo in veterinarsko medicino | | | | | | | | | | | | | | |
| 8.b Izdelki/ substance uporabljene ali namenjene za uporabo v kmetijstvu | | | | | | | | | | | | | | |
| 8.c. Izdelki/ substance uporabljene ali namenjene za uporabo v industriji | | | | | | | | | | | | | | |
| 8.d. Izdelki/ substance uporabljene ali namenjene za uporabo predvsem v gospodinjstvu | | | | | | | | | | | | | | |
| 8.e. Izdelki/ substance uporabljene ali namenjene za uporabo v kozmetični industriji izdelkov izdelkov za osebno nego | | | | | | | | | | | | | | |
| 8.f. Izdelki/substance uporabljene ali namenjene za uporabo kot dodatek k hrani za ljudi | | | | | | | | | | | | | | |
| 8.g Izdelki/substance uporabljene ali namenjene za uporabo kot krmni dodatek | | | | | | | | | | | | | | |
| 8.h. Možni ali dejanski onesnaževalci v okolju, ki niso zajeti v drugih stolpcih | | | | | | | | | | | | | | |
| 8.i. Druga toksikološka ali preskušanja varnosti | | | | | | | | | | | | | | |
| 8.j. Skupaj | | | | | | | | | | | | | | |

Datum: žig Podpis strokovnjaka za zaščito živali:

# OBČINE

## CERKNO

**3849. Razpis rednih volitev članov svetov krajevnih skupnosti na območju Občine Cerkno**

Na podlagi 110. in 111. člena Zakona o lokalnih volitvah (Uradni list RS, št. 22/06 – UPB in 70/06 – odločba US) ter 41. člena Statuta Občine Cerkno (Uradni list RS, št. 48/95)

### R A Z P I S U J E M
### redne volitve članov svetov krajevnih skupnosti na območju Občine Cerkno

I.

Redne volitve v svete krajevnih skupnosti na območju Občine Cerkno bodo v nedeljo, 22. oktobra 2006.

II.

Za dan razpisa volitev, s katerim začnejo teči roki za volilna opravila, se šteje ponedeljek, 21. avgust 2006.

III.

Za izvedbo volitev skrbi občinska volilna komisija.

Št. 040-0001/2006
Cerkno, dne 8. avgusta 2006

Župan
Občine Cerkno
**Jurij Kavčič** l.r.

## ČRNOMELJ

**3850. Sklep o podaljšanju javne razgrnitve predloga in okoljskega poročila za Občinski lokacijski načrt za Tehnološko razvojno industrijsko središče Kanižarica**

Na podlagi 31. člena Zakona o urejanju prostora (Uradni list RS, št. 110/2, 8/3 – popr.) in 16. člena Statuta Občine Črnomelj (Uradni list RS, št. 35/03 – uradno prečiščeno besedilo) župan Občine Črnomelj sprejema

### S K L E P
### o podaljšanju javne razgrnitve predloga in okoljskega poročila za Občinski lokacijski načrt za Tehnološko razvojno industrijsko središče Kanižarica

1. člen

Javno se razgrne predlog in okoljsko poročilo Občinskega lokacijskega načrta za Tehnološko razvojno industrijsko središče Kanižarica.

2. člen

Predlog in okoljsko poročilo bosta razgrnjena na sedežu Občine Črnomelj v času uradnih ur občinske uprave od 2. avgusta 2006 do vključno 18. septembra 2006.

3. člen

Med javno razgrnitvijo se skliče javna obravnava. Javno obravnavo organizira Občina Črnomelj, ki zagotovi tudi potrebne strokovne razlage. Javna obravnava bo v sredo 30. avgusta 2006, ob 18. uri v sejni sobi Občine Črnomelj.

4. člen

Pisne pripombe in predloge na razgrnjen predlog podajo zainteresirani na naslov: Občina Črnomelj, Trg svobode 3, 8340 Črnomelj.

Rok za oddajo pripomb poteče zadnji dan javne razgrnitve.

5. člen

Ta sklep začne veljati naslednji dan po objavi v Uradnem listu Republike Slovenije.

Št. 35003-79/2005
Črnomelj, dne 9. avgusta 2006

Župan
Občine Črnomelj
**Andrej Fabjan** l.r.

## DIVAČA

**3851. Pogoji za uporabo plakatnih mest za volilno kampanjo**

Na podlagi 8. člena Zakona o volilni kampanji (Uradni list RS, št. 62/94 in 17/97) objavlja Občina Divača

### P O G O J E
### za uporabo plakatnih mest za volilno kampanjo

1. Občina Divača daje organizatorjem volilne kampanje za lokalne volitve na razpolago brezplačna plakatna mesta na treh lokacijah s plakatno površino 1 m x 1 m.

2. Plakatna mesta so na naslednjih lokacijah:
– v Divači na parkirnem prostoru nasproti pošte,
– v Senožečah pri avtobusni postaji,
– v Vremskem Britofu pri športnem igrišču.

3. Na drugih lokacijah je možno plakatiranje na krajevno običajnih mestih na krajevno običajen način in v skladu z Odlokom o komunalnih taksah v občini Divača (Uradni list RS, št. 37/97, 66/03, 116/03 in 100/05).

4. Organizatorji volilne kampanje morajo vloge za določitev plakatnih mest oddati najkasneje do 21. septembra 2006 do 12.00 ure na naslov Občina Divača, Kolodvorska ulica 3a, 6215 Divača, s pripisom »LOKALNE VOLITVE 2006«.

5. Žrebanje bo opravljeno 21. septembra 2006 ob 14.00 uri v prostorih Občine Divača.

Župan
Občine Divača
po funkciji
**Bojan Boštjančič** l.r.

## DOLENJSKE TOPLICE

**3852. Razpis rednih volitev članov svetov vaških skupnosti na območju Občine Dolenjske Toplice**

Na podlagi 110. in 111. člena Zakona o lokalnih volitvah (Uradni list RS, št. 22/06 – ZLV-UPB2 in 70/06 – odločba US) in 64. člena Statuta Občine Dolenjske Toplice (Uradni list RS, št. 47/99)

### R A Z P I S U J E M
### redne volitve članov svetov vaških skupnosti na območju Občine Dolenjske Toplice

1. Redne volitve v svete vaških skupnosti Pod Srebotnikom in Kočevske Poljane bodo v nedeljo, 22. oktobra 2006.

2. Za dan volitev, s katerim začnejo teči roki za volilna opravila, se šteje 21. avgust 2006.

3. Za izvedbo volitev skrbi občinska volilna komisija.

Št. 041-1824/2006-01/06
Dolenjske Toplice, dne 16. avgust 2006

Župan
Občine Dolenjske Toplice
**Franc Vovk** l.r.

## KRŠKO

**3853. Razpis rednih volitev članov svetov krajevnih skupnosti na območju Občine Krško**

Na podlagi 110. in 111. člena Zakona o lokalnih volitvah (Uradni list RS, št. 22/06 – uradno prečiščeno besedilo in 70/06 – odločba US RS) ter 35. in 113. člena Statuta Občine Krško (Uradni list RS, št. 98/00 – prečiščeno besedilo, 5/03 in 57/06)

### R A Z P I S U J E M
### redne volitve članov svetov krajevnih skupnosti na območju Občine Krško

I.

Redne volitve v svete krajevnih skupnosti Brestanica, Dolenja vas, Gora, Koprivnica, mesta Krško, Krško polje, Leskovec, Podbočje, Raka, Rožno - Presladol, Senovo, Senuše, Veliki Podlog, Veliki Trn in Zdole bodo v nedeljo 22. oktobra 2006.

II.

Za dan razpisa volitev, s katerim začno teči volilni roki za volilna opravila, se šteje 21. avgust 2006.

III.

Za izvedbo volitev skrbijo Občinska volilna komisija Krško in volilne komisije krajevnih skupnosti.

Šifra: 041-5/2006-O12
Krško, dne 4. avgusta 2006

Župan
Občine Krško
**Franc Bogovič** l.r.

**3854. Ugotovitveni sklep o določitvi števila članov in volilnih enot za volitve v svete krajevnih skupnosti na območju Občine Krško**

Na podlagi 109. člena Zakona o lokalnih volitvah (Uradni list RS, št. 22/06 – uradno prečiščeno besedilo in 70/06 – odločba US RS) in 35. člena Statuta Občine Krško (Uradni list RS, št. 98/00 – prečiščeno besedilo, 5/03 in 57/06) ter v skladu z določili statutov krajevnih skupnosti na območju Občine Krško je župan Občine Krško dne 4. 8. 2006 sprejel

### U G O T O V I T V E N I S K L E P
### o določitvi števila članov in volilnih enot za volitve v svete krajevnih skupnosti na območju Občine Krško

I.

Za volitve članov Sveta krajevne skupnosti Brestanica, v katerega se izvoli 12 članov, se določi 5 volilnih enot, in sicer:

– v 1. volilni enoti, ki obsega naselja (ulice): Likarjeva ulica, Vrtna ulica, Na Dorcu, Hlebčeva ulica, Cesta prvih borcev, Kozjanska cesta, Jetrno selo, Cesta v Log, Šolska cesta, Lovska cesta, Elektrarniška cesta, Cesta na ribnik, Zasavska cesta, Šutna, Kantalon, Cesta izgnancev in Trg, se izvoli 6 članov;

– v 2. volilni enoti, ki obsega naselja: Armeško, Stolovnik št. 4, 5, 6, 8, 9, 10, 11, 12, 12a, 13, 14, 67, 68, 68a in Lokve, se izvoli 1 član;

– v 3. volilni enoti, ki obsega naselji: Raztez in Stolovnik, razen št. 4, 5, 6, 8, 9, 10, 11, 12, 12a, 13, 14, 67, 68, 68a, se izvolita 2 člana;

– v 4. volilni enoti, ki obsega naselji: Anže in Gorica pri Raztezu, se izvoli 1 član;

– v 5. volilni enoti, ki obsega naselji: Dolenji Leskovec in Presladol št. 46, 47, 48, 49, 49a, 65, 66, 67, 69, 71, se izvolita 2 člana.

II.

Za volitve članov Sveta krajevne skupnosti Dolenja vas, v katerega se izvoli 7 članov, se določi 5 volilnih enot, in sicer:

– v 1. volilni enoti, ki obsega naselje: Dolenja vas, se izvolita 2 člana;

– v 2. volilni enoti, ki obsega naselje: Spodnji Stari Grad, se izvolita 2 člana;

– v 3. volilni enoti, ki obsega naselje: Stari Grad, se izvoli 1 član;

– v 4. volilni enoti, ki obsega naselje: Pesje, se izvoli 1 član;

– v 5. volilni enoti, ki obsega naselji: Libna in Spodnja Libna, se izvoli 1 član.

III.

Za volitve članov Sveta krajevne skupnosti Gora, v katerega se izvoli 9 članov, se določijo 3 volilne enote, in sicer:

– v 1. volilni enoti, ki obsega naselja: Cesta, Čretež pri Krškem in Gunte, razen št. 6, 8 in 8a, se izvolijo 3 člani;

– v 2. volilni enoti, ki obsega naselja: Gora, Dunaj, Senožete, Straža pri Krškem in Strmo Rebro, se izvolijo 3 člani;

– v 3. volilni enoti, ki obsega naselja: Golek, Spodnje Dule in Osredek pri Trški Gori, se izvolijo 3 člani.

IV.

Za volitve članov Sveta krajevne skupnosti Koprivnica, v katerega se izvoli 7 članov, se določijo 3 volilne enote, in sicer:

– v 1. volilni enoti, ki obsega naselji: Koprivnica in Veliki Dol, se izvolijo 3 člani;

– v 2. volilni enoti, ki obsega naselje: Veliki Kamen, se izvolita 2 člana;

– v 3. volilni enoti, ki obsega naselje: Mrčna sela, se izvolita 2 člana.

V.

Za volitve članov Sveta krajevne skupnosti mesta Krško, v katerega se izvoli 15 članov, se določi 9 volilnih enot, in sicer:

– v 1. volilni enoti, ki obsega naselja: Gornje Pijavško, Srednje Pijavško in Spodnje Pijavško, se izvoli 1 član;

– v 2. volilni enoti, ki obsega naselja (ulice): Pod Goro, Valvasorjevo nabrežje, Gunte št. 6, 8, 8a, Hočevarjev trg, Šoferska ulica, Bohoričeva ulica, Gasilska ulica, Dalmatinova ulica in Cesta krških žrtev od št. 1 do št. 83, se izvolita 2 člana;

– v 3. volilni enoti, ki obsega naselja (ulice): Trška gora, Narpel, Cesta krških žrtev od št. 84 do št. 129 (do križišča z Leskovško cesto), Humekova ulica, Gubčeva ulica št. 1, 2, 2a, 3, se izvoli 1 član;

– v 4. volilni enoti, ki obsega ulice: Gubčeva ulica razen št. 1, 2, 2a, 3, Ulica Milke Kerin, Mencigerjeva ulica, Leskovška cesta od št. 1 do št. 27a, Kovinarska ulica, Pavlinova ulica, Grünova ulica, Pod Pristavo, Rostoharjeva ulica, Cesta krških žrtev od št. 130 do št. 145b, se izvolita 2 člana;

– v 5. volilni enoti, ki obsega naselji: Sremič in Bučerca, se izvoli 1 član;

– v 6. volilni enoti, ki obsega ulice: Cesta 4. julija od št. 1 do št. 35 in št. 37, Zdolska ulica št. 1, 3, 5, Prešernova ulica, Savska pot, Na bregu, Vrtna ulica, Strma pot, Ulica Nikole Tesla, Kajuhova ulica, Lapajnetova ulica, Trdinova ulica, Trubarjeva ulica, Stritarjeva ulica razen št. 4, 6, 8, Pot na Polščo od št. 1 do št. 40 in št. 42, Sremiška cesta št. 33, 33a, 35, 37, Šolska ulica št. 1 in naselje Sotelsko, se izvolita 2 člana;

– v 7. volilni enoti, ki obsega ulice: Zdolska cesta razen št. 1, 3, 5 (severna stran), Šolska ulica razen št. 1, Župančičeva ulica, Kvedrova ulica, Tomšičeva ulica, Strmeckijeva ulica, Majcnova ulica, Kidričeva ulica, Sremiška cesta razen št. 33, 33a, 35, 37, Ulica Tončke Čečeve, Ulica Ilije Gregoriča, Ulica Pot na Polščo št. 41 in od 43–76, Stritarjeva ulica št. 4, 6, 8 in naselje Kremen, se izvolita 2 člana;

– v 8. volilni enoti, ki obsega ulice: Tovarniška ulica, Ribiška ulica, Kolodvorska ulica, Aškrčeva ulica, Cesta 4. julija št. 36 in od št. 38 do št. 99, št. 105, 107, 115, 115a, 117, 119, 121, 123, 125, 127 (južni del), Rozmanova ulica, Trg Matije Gubca, Zdolska cesta – južna stran, Na Resi, Papirniška ulica, Cankarjeva ulica, Sovretova ulica, Levstikova ulica, Jurčičeva ulica, Kratka pot, Erjavčeva ulica, Ulica Slavka Rožanca, Delavska ulica, Kurirska pot št. 7, Partizanska pot št. 1, 3, 3a, se izvolijo 3 člani;

– v 9. volilni enoti, ki obsega ulice: Kurirska pot razen št. 7, Cesta 4. julija od št. 100 do št. 104, 106, od št. 108 do št. 114, 116, 116a, 118, 120, 120a, 122, 124, 126, od št. 128 do št. 189, Partizanska pot razen št. 1, 3, 3a, Poljska pot, Pot na Libno, Ob potoku, Ilirska ulica, Naselje NEK in naselje Vrbina, se izvoli 1 član.

VI.

Za volitve članov Sveta krajevne skupnosti Krško polje, v katerega se izvoli 9 članov, se določijo 4 volilne enote, in sicer:

– v 1. volilni enoti, ki obsega naselje: Drnovo, se izvolijo 3 člani;

– v 2. volilni enoti, ki obsega naselje: Mrtvice, se izvolita 2 člana;

– v 3. volilni enoti, ki obsega naselje: Brege, se izvolita 2 člana;

– v 4. volilni enoti, ki obsega naselje: Vihre, se izvolita 2 člana.

VII.

Za volitve članov Sveta krajevne skupnosti Leskovec pri Krškem, v katerega se izvoli 13 članov, se določi 5 volilnih enot, in sicer:

– v 1. volilni enoti, ki obsega naselje: Leskovec pri Krškem, se izvoli 5 članov;

– v 2. volilni enoti, ki obsega naselji: Gorenja vas pri Leskovcu in Velika vas pri Krškem, se izvolijo 3 člani;

– v 3. volilni enoti, ki obsega naselja: Selce pri Leskovcu, Libelj, Loke in Volovnik, se izvolita 2 člana;

– v 4. volilni enoti, ki obsega naselji: Veniše in Žadovinek, se izvolita 2 člana;

– v 5. volilni enoti, ki obsega naselja: Kobile, Ivandol in Nemška Gora, se izvoli 1 član.

VIII.

Za volitve članov Sveta krajevne skupnosti Podbočje, v katerega se izvoli 13 članov, se določi 8 volilnih enot, in sicer:

– v 1. volilni enoti, ki obsega naselja: Podbočje, Selo, Slivje, Žabjek v Podbočju in Stari Grad v Podbočju, se izvolijo 3 člani;

– v 2. volilni enoti, ki obsega naselji: Dobrava ob Krki in Pristava ob Krki, se izvoli 1 član;

– v 3. volilni enoti, ki obsega naselja: Šutna, Dol, Hrastek, Premagovce in Brlog, se izvolita 2 člana;

– v 4. volilni enoti, ki obsega naselje: Veliko Mraševo, se izvolita 2 člana;

– v 5. volilni enoti, ki obsega naselji: Malo Mraševo in Brod v Podbočju, se izvolita 2 člana;

– v 6. volilni enoti, ki obsega naselje: Kalce - Naklo, se izvoli 1 član;

– v 7. volilni enoti, ki obsega naselja: Brezje v Podbočju, Brezovica v Podbočju, Gradec in Planina v Podbočju, se izvoli 1 član;

– v 8. volilni enoti, ki obsega naselja: Mladje, Gradnje, Prušna vas in Frluga, se izvoli 1 član.

IX.

Za volitve članov Sveta krajevne skupnosti Raka, v katerega se izvoli 13 članov, se določi 6 volilnih enot, in sicer:

– v 1. volilni enoti, ki obsega naselja: Jelenik, Celine, Koritnica, Podulce od št. 25 do št. 42a in Planina pri Raki, se izvoli 1 član;

– v 2. volilni enoti, ki obsega naselja: Raka, Cirje in Gradišče pri Raki, se izvolijo 3 člani;

– v 3. volilni enoti, ki obsega naselja: Podulce od št. 1 do št. 24, Vrh pri Površju, Videm, Dolenja vas pri Raki, Površje, Zabukovje pri Raki in Brezje pri Raki, se izvolita 2 člana;

– v 4. volilni enoti, ki obsega naselja: Smednik, Goli Vrh, Kržišče, Gmajna, Ravno, Mali Koren, Veliki Koren in Dobrava pod Rako, se izvolijo 3 člani;

– v 5. volilni enoti, ki obsega naselja: Dolga Raka, Pristava pod Rako, Podlipa, Zaloke in Mikote, se izvolita 2 člana;

– v 6. volilni enoti, ki obsega naselji: Ardro pri Raki in Sela pri Raki, se izvolita 2 člana.

X.

Za volitve članov Sveta krajevne skupnosti Rožno - Presladol, v katerega se izvoli 7 članov, se določi 1 volilna enota, in sicer:

– v volilni enoti, ki obsega naselji: Rožno in Presladol, razen št. 46, 47, 48, 49, 49a, 65, 66, 67, 69 in 71, se izvoli 7 članov.

XI.

Za volitve članov Sveta krajevne skupnosti Senovo, v katerega se izvoli 15 članov, se določi 10 volilnih enot, in sicer:

– v 1. volilni enoti, ki obsega ulice: Titova cesta od št. 1 do št. 84a in št. 89, Cankarjeva cesta, Bohoričeva cesta, Gubčeva ulica, Cesta bratov Zorko, Pot na Armes, Kajuhova cesta in Bračičeva ulica, se izvolita 2 člana;

– v 2. volilni enoti, ki obsega ulice: Titova cesta od št. 85 do št. 120 brez št. 89, Ulica 9. februarja, Kvedrova ulica, Prešernova ulica, Ulica senovskih borcev, Bohorska cesta, Trg XIV. divizije, Partizanska cesta in Trg rudarjev, se izvolijo 3 člani;

– v 3. volilni enoti, ki obsega ulice: Rudarska cesta, Šercerjeva ulica, Cesta Kozjanskega odreda, Delavska ulica, Cesta 3. julija, Cesta 1. maja, Tomšičeva cesta in Cesta Ilije Gregoriča, se izvolijo 3 člani;

– v 4. volilni enoti, ki obsega naselji: Mali Kamen in Reštanj št. 66 in št. 72, se izvoli 1 član;

– v 5. volilni enoti, ki obsega naselje: Reštanj razen št. 66, 72, 87 do št. 92, se izvoli 1 član;

– v 6. volilni enoti, ki obsega naselje: Dovško, se izvoli 1 član;

– v 7. volilni enoti, ki obsega naselje: Šedem, se izvoli 1 član;

– v 8. volilni enoti, ki obsega naselja: Stranje od št. 22 do št. 35, Dobrova in Reštanj od št. 87 do št. 92, se izvoli 1 član;

– v 9. volilni enoti, ki obsega naselji: Brezje pri Dovškem in Kališovec, se izvoli 1 član;

– v 10. volilni enoti, ki obsega naselji: Gorenji Leskovec in Stranje od št. 1 do št. 20 in št. 36, se izvoli 1 član.

XII.

Za volitve članov Sveta krajevne skupnosti Senuše, v katerega se izvoli 7 članov, se določijo 3 volilne enote, in sicer:

– v 1. volilni enoti, ki obsega naselji: Straža pri Raki in Dedni Vrh, se izvolita 2 člana;

– v 2. volilni enoti, ki obsega naselji: Senuše in Drenovec pri Leskovcu, se izvolijo 3 člani;

– v 3. volilni enoti, ki obsega naselji: Brezje pri Senušah in Brezovska Gora, se izvolita 2 člana.

XIII.

Za volitve članov Sveta krajevne skupnosti Veliki Podlog, v katerega se izvoli 7 članov, se določi 5 volilnih enot, in sicer:

– v 1. volilni enoti, ki obsega naselji: Veliki Podlog in Pristava, se izvolijo 3 člani;

– v 2. volilni enoti, ki obsega naselje: Gorica, se izvoli 1 član;

– v 3. volilni enoti, ki obsega naselje: Jelše, se izvoli 1 član;

– v 4. volilni enoti, ki obsega naselje: Mali Podlog, se izvoli 1 član;

– v 5. volilni enoti, ki obsega naselje: Gržeča vas, se izvoli 1 član.

XIV.

Za volitve članov Sveta krajevne skupnosti Veliki Trn, v katerega se izvoli 7 članov, se določi 1 volilna enota, in sicer:

– v volilni enoti, ki obsega naselja: Apnenik pri Velikem Trnu, Ardro pod Velikim Trnom, Črešnjice nad Pijavškim, Dalce, Dolenja Lepa vas, Gorenje Dule, Gorenja Lepa vas, Jelševec, Kalce, Kočno, Lomno, Mali Trn, Nova Gora, Nemška vas, Pijana Gora, Ravni, Smečice, Srednje Arto, Veliki Trn, Vrhulje in Ženje, se izvoli 7 članov.

XV.

Za volitve članov Sveta krajevne skupnosti Zdole, v katerega se izvoli 9 članov, se določijo 4 volilne enote, in sicer:

– v 1. volilni enoti, ki obsega naselji: Anovec in Pleterje, se izvolita 2 člana;

– v 2. volilni enoti, ki obsega naselje: Zdole, se izvolijo 3 člani;

– v 3. volilni enoti, ki obsega naselje: Ravne pri Zdolah, se izvolita 2 člana;

– v 4. volilni enoti, ki obsega naselje: Kostanjek, se izvolita 2 člana.

XVI.

Ta sklep se objavi v Uradnem listu Republike Slovenije.

Šifra: 041-5/2006-O12
Krško, dne 4. avgusta 2006

Župan
Občine Krško
**Franc Bogovič** l.r.

## KUNGOTA

### 3855. Sklep o razpisu rednih volitev v odbore vaških skupnosti na območju Občine Kungota

Župan Občine Kungota na podlagi 28., 110. in 111. člena Zakona o lokalnih volitvah (Uradni list RS, št. 22/06 – UPB2 in 70/06 – odločba US) ter 31. člena Statuta Občine Kungota (Uradni list RS, št. 12/04) objavljam

**S K L E P**
**o razpisu rednih volitev v odbore vaških skupnosti na območju Občine Kungota**

1. Razpisujem redne volitve v odbore vaških skupnosti na območju Občine Kungota.
2. Redne volitve v odbore vaških skupnosti: Jurij, Spodnja Kungota, Svečina in Zgornja Kungota bodo v nedeljo, 22. oktobra 2006.
3. Za dan razpisa volitev, od katerega pričnejo teči roki za volilna opravila, se šteje ponedeljek, 21. avgust 2006.
4. Volitve vodi in izvaja občinska volilna komisija.
5. Ta sklep začne veljati naslednji dan po objavi v Uradnem listu RS.

Št. 041-04/2006
Zgornja Kungota, dne 3. avgusta 2006

Župan
Občine Kungota
**Jožef Karner** l.r.

## LJUBLJANA

### 3856. Sklep o ustanovitvi Sveta Ljubljanske urbane regije

Na podlagi 6. člena Zakona o lokalni samoupravi (Uradni list RS, št. 100/05 – uradno prečiščeno besedilo) in četrtega odstavka, 23. člena Zakona o spodbujanju skladnega regionalnega razvoja (Uradni list RS, št. 93/05) je Občinski

svet Občine Borovnica, na 25. seji, dne 2. 3. 2006, Občinski svet Občine Brezovica, na 26. seji, dne 30. 3. 2006, Občinski svet Občine Dobrepolje, na 31. seji, dne 15. 2. 2006, Občinski svet Občine Dobrova - Polhov Gradec, na 13. izredni seji, dne, 31. 7. 2006, Občinski svet Občine Dol pri Ljubljani, na 26. seji, dne 25. 1. 2006, Občinski svet Občine Domžale, na 32. seji, dne 15. 2. 2006, Občinski svet Občine Grosuplje, na 40. seji, dne 31. 5. 2006, Občinski svet Občine Horjul, na 27. seji, dne 30. 3. 2006, Občinski svet Občine Ig, na 28. redni seji, dne 28. 6. 2006, Občinski svet Občine Ivančna Gorica, na 27. seji, dne 22. 5. 2006, Občinski svet Občine Kamnik, na 29. seji, dne 1. 2. 2006, Občinski svet Občine Komenda, na 30. seji, dne 23. 2. 2006, Občinski svet Občine Litija, na 32. seji, dne 14. 2. 2006, Mestni svet Mestne občine Ljubljana, na 28. seji, dne 8. 5. 2006, Občinski svet Občine Lukovica, na 24. seji, dne 9. 3. 2006, Občinski svet Občine Logatec, na 27. seji, dne 1. 6. 2006, Občinski svet Občine Medvode, na 29. seji, dne 6. 2. 2006, Občinski svet Občine Mengeš, na 29. seji, dne 15. 2. 2006, Občinski svet Občine Moravče, na 35. seji, dne 26. 4. 2006, Občinski svet Občine Škofljica, na 26. seji, dne 31. 1. 2006, Občinski svet Občine Šmartno pri Litiji, na 29. seji, dne 6. 7. 2006, Občinski svet Občine Trzin, na 36. seji, dne 9. 1. 2006, Občinski svet Občine Velike Lašče, na 27. seji, dne 18. 5. 2006, Občinski svet Občine Vodice, na 24. seji, dne 1. 3. 2006, Občinski svet Občine Vrhnika, na 16. izredni seji, dne 26. 1. 2006, sprejel

## S K L E P
## o ustanovitvi Sveta Ljubljanske urbane regije

1.

Občina Borovnica, Občina Brezovica, Občina Dobrepolje, Občina Dobrova - Polhov Gradec, Občina Dol pri Ljubljani, Občina Domžale, Občina Grosuplje, Občina Horjul, Občina Ig, Občina Ivančna Gorica, Občina Kamnik, Občina Komenda, Občina Litija, Mestna občina Ljubljana, Občina Lukovica, Občina Logatec, Občina Medvode, Občina Mengeš, Občina Moravče, Občina Škofljica, Občina Šmartno pri Litiji, Občina Trzin, Občina Velike Lašče, Občina Vodice in Občina Vrhnika (v nadaljevanju: občine Ljubljanske urbane regije), ki tvorijo Osrednjeslovensko statistično regijo (v nadaljevanju: razvojna regija), s tem sklepom ustanovijo Svet Ljubljanske urbane regije (v nadaljevanju: Svet LUR) kot organ odločanja na ravni razvojne regije.

2.

Sedež Sveta LUR je na sedežu Regionalne razvojne agencije Ljubljanske urbane regije na Linhartovi 13, v Ljubljani.

3.

Svet LUR sestavljajo župani občin Ljubljanske urbane regije.

4.

Naloge Sveta LUR so:

– sprejem regionalnega razvojnega programa,

– potrjevanje izvedbenega načrta regionalnega razvojnega programa,

– potrjevanje kriterijev za pripravo seznama prioritetnih regionalnih razvojnih projektov,

– imenovanje predstavnikov občin v regionalni razvojni svet,

– imenovanje predstavnikov v razvojni svet kohezijske regije,

– določanje organiziranosti institucij na ravni razvojne regije,

– sklenitev pogodbe o financiranju delovanja regionalnih institucij med občinami in z drugimi partnerji na ravni razvojne regije,

– predstavljanje razvojne regije in sodelovanje z drugimi regijami.

5.

Svet LUR je sklepčen in lahko prične z delom, če je na seji navzočih najmanj dve tretjini članov. Odločitev, ki je predlagana, je sprejeta, če glasuje zanjo večina izmed vseh članov, pod pogojem, da imajo občine, katerih predstavniki so glasovali za predlog, skupaj več kot polovico prebivalcev v razvojni regiji, ali če za predlog glasuje najmanj 20 članov ne glede na število prebivalcev, ki jih zastopajo.

6.

Sredstva za delo Sveta LUR zagotavljajo občine Ljubljanske urbane regije. Višina sredstev se določi vsako leto s posebnim sklepom, ki ga sprejme Svet LUR.

7.

Strokovne, tehnične in administrativne podpore za delovanje Sveta LUR zagotavlja Regionalna razvojna agencija Ljubljanske urbane regije.

8.

Podrobnejše določbe o načinu dela, vodenju in predstavljanju Sveta LUR ter druge določbe, potrebne za nemoteno delo, se uredijo v poslovniku Sveta LUR.

9.

Prvo sejo Sveta LUR skliče Regionalna razvojna agencija Ljubljanske urbane regije v petnajstih dneh od veljavnosti tega sklepa.

10.

Ta sklep je sprejet, ko ga sprejmejo v preambuli navedene občine, veljati pa začne naslednji dan po objavi v Uradnem listu Republike Slovenije.

Št. 385/05
Ljubljana, dne 31. decembra 2005

Župan
Občine Borovnica
**Alojz Močnik** l.r.

Župan
Občine Brezovica
**Drago Stanovnik** l.r.

Župan
Občine Dobrepolje
**Anton Jakopič** l.r.

Župan
Občine Dobrova - Polhov Gradec
**Lovro Mrak** l.r.

Župan
Občine Dol pri Ljubljani
**Primož Zupančič** l.r.

Županja
Občine Domžale
**Cveta Zalokar Oražem** l.r.

Župan
Občine Grosuplje
**Janez Lesjak** l.r.

Župan
Občine Horjul
**mag. Daniel Fortuna** l.r.

Župan
Občine Ig
**Janez Cimperman** l.r.

Župan
Občine Ivančna Gorica
**Jernej Lampret** l.r.

Župan
Občine Kamnik
**Anton Tone Smolnikar** l.r.

Župan
Občine Komenda
**Tomaž Drolec** l.r.

Župan
Občine Litija
**Mirko Kaplja** l.r.

Županja
Mestne občine Ljubljana
**Danica Simšič** l.r.

Župan
Občine Logatec
**Janez Nagode** l.r.

Župan
Občine Lukovica
**Matej Kotnik** l.r.

Župan
Občine Medvode
**Stanislav Žagar** l.r.

Župan
Občine Mengeš
**mag. Tomaž Štebe** l.r.

Župan
Občine Moravče
**Martin Rebolj** l.r.

Župan
Občine Škofljica
**dr. Jože Jurkovič** l.r.

Župan
Občine Šmartno pri Litiji
**Milan Izlakar** l.r.

Župan
Občine Trzin
**Anton Peršak** l.r.

Župan
Občine Velike Lašče
**Anton Zakrajšek** l.r.

Župan
Občine Vodice
**Brane Podboršek** l.r.

Župan
Občine Vrhnika
**dr. Marjan Rihar** l.r.

**3857. Sklep o ustanovitvi Regionalnega razvojnega sveta Ljubljanske urbane regije**

Na podlagi 6. člena Zakona o lokalni samoupravi (Uradni list RS, št. 100/05 – uradno prečiščeno besedilo) in četrtega odstavka, 23. člena Zakona o spodbujanju skladnega regionalnega razvoja (Uradni list RS, št. 93/05) je Občinski svet Občine Borovnica, na 25. seji, dne 2. 3. 2006, Občinski svet Občine Brezovica, na 25. seji, dne 30. 3. 2006, Občinski svet Občine Dobrepolje, na 31. seji, dne 15. 2. 2006, Občinski svet Občine Dobrova - Polhov Gradec, na 13. izredni seji, dne, 31. 7. 2006, Občinski svet Občine Dol pri Ljubljani, na 26. seji, dne 25. 1. 2006, Občinski svet Občine Domžale, na 32. seji, dne 15. 2. 2006, Občinski svet Občine Grosuplje, na 40. seji, dne 31. 5. 2006, Občinski svet Občine Horjul, na 27. seji, dne 30. 3. 2006, Občinski svet Občine Ig, na 28. redni seji, dne 28. 6. 2006, Občinski svet Občine Ivančna Gorica, na 27. seji, dne 22. 5. 2006, Občinski svet Občine Kamnik, na 29. seji, dne 1. 2. 2006, Občinski svet Občine Komenda, na 30. seji, dne 23. 2. 2006, Občinski svet Občine Litija, na 32. seji, dne 14. 2. 2006, Mestni svet Mestne občine Ljubljana, na 28. seji, dne 8. 5. 2006, Občinski svet Občine Lukovica, na 24. seji, dne 9. 3. 2006, Občinski svet Občine Logatec, na 27. seji, dne 1. 6. 2006, Občinski svet Občine Medvode, na 29. seji, dne 6. 2. 2006, Občinski svet Občine Mengeš, na 29. seji, dne 15. 2. 2006, Občinski svet Občine Moravče, na 35. seji, dne 26. 4. 2006, Občinski svet Občine Škofljica, na 26. seji, dne 31. 1. 2006, Občinski svet Občine Šmartno pri Litiji, na 29. seji, dne 6. 7. 2006, Občinski svet Občine Trzin, na 36. seji, dne 9. 1. 2006, Občinski svet Občine Velike Lašče, na 27. seji, dne 18. 5. 2006, Občinski svet Občine Vodice, na 24. seji, dne 1. 3. 2006, Občinski svet Občine Vrhnika, na 16. izredni seji dne 26. 1. 2006 sprejel

## S K L E P
## o ustanovitvi Regionalnega razvojnega sveta Ljubljanske urbane regije

### I. SPLOŠNA DOLOČBA

1.

Občina Borovnica, Občina Brezovica, Občina Dobrepolje, Občina Dobrova - Polhov Gradec, Občina Dol pri Ljubljani, Občina Domžale, Občina Grosuplje, Občina Horjul, Občina Ig, Občina Ivančna Gorica, Občina Kamnik, Občina Komenda, Občina Litija, Mestna občina Ljubljana, Občina Lukovica, Občina Logatec, Občina Medvode, Občina Mengeš, Občina Moravče, Občina Škofljica, Občina Šmartno pri Litiji, Občina Trzin, Občina Velike Lašče, Občina Vodice in Občina Vrhnika (v nadaljevanju: občine Ljubljanske urbane regije), ki tvorijo Osrednjeslovensko statistično regijo (v nadaljevanju: razvojna regija), s tem sklepom ustanovijo Regionalni razvojni svet Ljubljanske urbane regije (v nadaljevanju: RRS LUR).

### II. ČLANI RRS LUR

2.

Člani RRS LUR so:

– 25 predstavnikov občin Ljubljanske urbane regije,

– 25 predstavnikov združenj gospodarstva na ravni razvojne regije,

– 12 predstavnikov sindikatov, nevladnih organizacij in predstavnikov drugih partnerjev na ravni razvojne regije,

– 1 predstavnik upravljavcev zavarovanih območij in

– 1 predstavnik romske skupnosti.

Predstavnike občin imenuje Svet Ljubljanske urbane regije. Predstavnike ostalih organizacij iz predhodnega odstavka imenujejo njihovi organi na podlagi pisnega poziva za imenovanje s strani Sveta Ljubljanske urbane regije.

3.

Članstvo v RRS LUR ni združljivo s sklenjenim delovnim razmerjem v Regionalni razvojni agenciji Ljubljanske urbane regije.

III. ODBORI RRS LUR

4.

RRS LUR ima odbore:
– odbor za človeške vire,
– odbor za infrastrukturo, okolje in prostor,
– odbor za gospodarstvo,
– odbor za razvoj podeželja.

Vodje odborov, ki so člani RRS LUR, imenuje RRS LUR.

Člane odborov, ki so uslužbenci Regionalne razvojne agencije Ljubljanske urbane regije, območnih razvojnih agencij, občin, območne enote Zavoda RS za zaposlovanje, Gospodarske zbornice Slovenije, območnih obrtnih zbornic, območnega Kmetijsko gozdarskega zavoda v okviru KGZ Slovenije, regionalnega zavoda za zdravstveno varstvo, regijskih študijskih središče, upravljavcev zavarovanih območij narave in drugih izpostav ministrstev oziroma institucij, ki delujejo na regionalni ravni v Ljubljanski urbani regiji in izrazijo interes za sodelovanje v odborih, imenujejo njihovi organi oziroma organi zbornic in interesnih združenj, v katera se združujejo.

Odbori štejejo najmanj 7 in največ 15 članov.

5.

Odbori RRS LUR sodelujejo pri pripravi regionalnega razvojnega programa in pripravljajo izvedbeni načrt regionalnega razvojnega programa.

Odbori delajo na sejah. Odbori delajo po poslovniku, s katerim se podrobneje določita vsebina in način dela odbora.

IV. PREDSEDNIK RRS LUR

6.

Člani RRS LUR izmed sebe izvolijo predsednika oziroma predsednico (v nadaljevanju: predsednik), ki predstavlja RRS LUR, sklicuje in vodi njegove seje, podpisuje njegove odločitve ter skrbi za izvrševanje in koordiniranje njihovega izvajanja.

RRS LUR ima podpredsednika oziroma podpredsednico (v nadaljevanju: podpredsednik), ki pomaga predsedniku pri njegovem delu in opravlja naloge iz njegove pristojnosti, za katere ga pooblasti.

RRS LUR prične z delom in se konstituira, če je na prvi seji navzočih več kot polovica članov s potrjenim mandatom.

Mandat članov je vezan na programsko obdobje, za katero se pripravlja Državni razvojni program in regionalni razvojni program. Postopek imenovanja novih članov se prične dve leti pred iztekom programskega obdobja. Člani morajo biti imenovani najkasneje šest mesecev pred iztekom programskega obdobja.

V. DELO RRS LUR

7.

RRS LUR dela na sejah. Na seje so redno vabljeni tudi predstavniki ministrstev, ki sodelujejo pri izvedbi regionalnega razvojnega programa.

RRS LUR dela po poslovniku, s katerim podrobneje določi vsebino in način dela.

VI. NALOGE RRS LUR

8.

Naloge RRS LUR so:
– sprejemanje sklepov o pripravi regionalnega razvojnega programa ter drugih odločitev v postopku njegove priprave,
– priprava predloga izvedbenega načrta regionalnega razvojnega programa,
– spremljanje in vrednotenje regionalnega razvojnega programa,
– imenovanje predstavnikov v razvojni svet kohezijske regije,
– sodelovanje v programskih svetih za pripravo regionalnih zasnov prostorskega razvoja na območju razvojne regije,
– sodelovanje z regijami drugih držav,
– imenovanje vodij odborov RRS LUR,
– sprejem poslovnika,
– obravnava drugih zadev regionalnega pomena.

VII. STROKOVNE IN ADMINISTRATIVNE NALOGE

9.

Splošno razvojno pospeševalne naloge v regiji in zagotavljanje strokovnih, tehničnih in administrativnih nalog za potrebe RRS LUR izvaja Regionalna razvojna agencija Ljubljanske urbane regije. Medsebojna razmerja med občinami ter Regionalno razvojno agencijo Ljubljanske urbane regije se določijo s pogodbo.

VIII. PREHODNE IN KONČNE DOLOČBE

10.

Dosedanji Programski odbor za pripravo Regionalnega razvojnega programa Ljubljanske urbane regije za obdobje 2002–2006 nadaljuje svoje delo do oblikovanja RRS LUR po določbah tega sklepa.

11.

Prvo sejo RRS LUR skliče Regionalna razvojna agencija Ljubljanske urbane regije v dveh mesecih od veljavnosti tega sklepa.

12.

Poslovnik iz 8. člena tega akta sprejme RRS LUR v roku 30 dni od njegove konstitutivne seje.

13.

Ta sklep je sprejet, ko ga sprejmejo vse v preambuli navedene občine Ljubljanske urbane regije, veljati pa začne naslednji dan po objavi v Uradnem listu Republike Slovenije.

Št. 386/05
Ljubljana, dne 31. decembra 2005

Župan
Občine Borovnica
**Alojz Močnik** l.r.

Župan
Občine Brezovica
**Drago Stanovnik** l.r.

Župan
Občine Dobrepolje
**Anton Jakopič** l.r.

Župan
Občine Dobrova - Polhov Gradec
**Lovro Mrak** l.r.

Župan
Občine Dol pri Ljubljani
**Primož Zupančič** l.r.

Županja
Občine Domžale
**Cveta Zalokar Oražem** l.r.

Župan
Občine Grosuplje
**Janez Lesjak** l.r.

Župan
Občine Horjul
**mag. Daniel Fortuna** l.r.

Župan
Občine Ig
**Janez Cimperman** l.r.

Župan
Občine Ivančna Gorica
**Jernej Lampret** l.r.

Župan
Občine Kamnik
**Anton Tone Smolnikar** l.r.

Župan
Občine Komenda
**Tomaž Drolec** l.r.

Župan
Občine Litija
**Mirko Kaplja** l.r.

Županja
Mestne občine Ljubljana
**Danica Simšič** l.r.

Župan
Občine Logatec
**Janez Nagode** l.r.

Župan
Občine Lukovica
**Matej Kotnik** l.r.

Župan
Občine Medvode
**Stanislav Žagar** l.r.

Župan
Občine Mengeš
**mag. Tomaž Štebe** l.r.

Župan
Občine Moravče
**Martin Rebolj** l.r.

Župan
Občine Škofljica
**dr. Jože Jurkovič** l.r.

Župan
Občine Šmartno pri Litiji
**Milan Izlakar** l.r.

Župan
Občine Trzin
**Anton Peršak** l.r.

Župan
Občine Velike Lašče
**Anton Zakrajšek** l.r.

Župan
Občine Vodice
**Brane Podboršek** l.r.

Župan
Občine Vrhnika
**dr. Marjan Rihar** l.r.

## MIREN - KOSTANJEVICA

**3858. Razpis rednih volitev v svete krajevnih skupnosti na območju Občine Miren - Kostanjevica**

Na podlagi 110. in 111. člena Zakona o lokalnih volitvah (Uradni list RS, št. 22/06 – uradno prečiščeno besedilo) in 39. člena Statuta Občine Miren - Kostanjevica (Uradni list RS, št. 58/99)

### R A Z P I S U J E M
### redne volitve v svete krajevnih skupnosti na območju Občine Miren - Kostanjevica

1. člen

Redne volitve v svete krajevnih skupnosti: Bilje, Kostanjevica na Krasu, Miren, Opatje selo, Sela na Krasu, Temnica in Vojščica bodo v nedeljo, dne 22. oktobra 2006.

2. člen

Za dan razpisa volitev, s katerim začnejo teči roki za volilna opravila, se šteje 21. avgust 2006.

3. člen

Volitve vodi in izvede Občinska volilna komisija Občine Miren - Kostanjevica in volilne komisije krajevnih skupnosti.

Št. 0411-4/2006:1
Miren, dne 14. avgusta 2006

Župan
Občine Miren - Kostanjevica
**Zlatko - Martin Marušič** l.r.

## MORAVSKE TOPLICE

**3859. Pogoji za plakatiranje med volilno kampanjo za lokalne volitve v Občini Moravske Toplice**

Na podlagi 8. člena Zakona o volilni kampanji (Uradni list RS, št. 62/94 in 17/97) in Odloka o načinu in pogojih

plakatiranja v času volilne kampanje v Občini Moravske Toplice (Uradni list RS, št. 77/02) Občina Moravske Toplice objavlja

## P O G O J E
## za plakatiranje med volilno kampanjo za lokalne volitve v Občini Moravske Toplice

1.

Nameščanje plakatov z volilnopropagandnimi sporočili je dovoljeno na vseh obstoječih plakatnih mestih, ki so v lasti občine. Na navedenih plakatnih mestih Občina Moravske Toplice enakopravno in na celotnem območju občine zagotavlja vsem organizatorjem volilne kampanje objavo volilnopropagandnih sporočil.

Organizatorjem volilne kampanje se zagotavlja 35 brezplačnih plakatnih mest na celotnem območju občine. Na vsakem brezplačnem plakatnem mestu je zagotovljeno 50 x 70 cm oglasne površine.

Objekti, s pomočjo katerih se izvaja volilna kampanja, so:

– enostranske table,
– dvostranske table,
– panoji.

2.

Plakatiranje izven plakatnih mest, določenih za plakatiranje, je organizatorjem volilne kampanje dovoljeno le s soglasjem lastnika objekta, na katerem se bo izvedlo plakatiranje.

3.

Vloge in volilni propagandni material lahko organizatorji najprej 40 dni pred dnem glasovanja dostavijo Javnemu komunalnemu podjetju Čista narava, d.o.o., Tešanovci 32 B, 9226 Moravske Toplice. Pooblaščeni izvajalec plakatiranja JKP Čista narava d.o.o., bo namestil dostavljeni material. Organizatorja volilne kampanje bremenijo stroški lepljenja oziroma nameščanja plakatov.

Seznam obstoječih plakatnih mest v Občini Moravske Toplice je dostopen v JKP Čista narava d.o.o., Tešanovci 32 B, 9226 Moravske Toplice.

4.

Oglasne površine na posameznem plakatnem mestu iz 1. točke teh pogojev bodo organizatorjem volilne kampanje dodeljene po vrstnem redu prispelih vlog.

Št. 006-02/06-2
Moravske Toplice, dne 8. avgusta 2006

Župan
Občine Moravske Toplice
**Franc Cipot** l.r.

---

## NOVO MESTO

### 3860. Spremembe in dopolnitve Pravilnika »Štipendijske sheme za Dolenjsko«

V skladu s 43. členom Pravilnika »Štipendijske sheme za Dolenjsko« (Uradni list RS, št. 93/04, 113/04) in po obravnavi predlogov sprememb za njegovo dopolnitev na 2. seji nadzornega odbora Štipendijske sheme za Dolenjsko, dne 6. 7. 2006, je direktor Podjetniškega centra Novo mesto d.o.o. sprejel

## S P R E M E M B E I N D O P O L N I T V E P R A V I L N I K A
## »Štipendijske sheme za Dolenjsko«

1. člen

Spremeni se drugi stavek prvega odstavka 7. člena pravilnika tako, da se glasi: »Javni poziv delodajalcem se izvede praviloma v juniju za prihodnje šolsko/študijsko leto.«

2. člen

Spremeni se drugi odstavek 14. člena pravilnika tako, da se glasi:

»Javni razpis za dodelitev štipendij se objavi za posamezno šolsko/študijsko leto praviloma v mesecu avgustu.«

3. člen

Doda se nov, tretji odstavek 20. člena pravilnika, ki se glasi:

»Vloge, ki ne ustrezajo razpisanim poklicem ali drugim pogojem razpisa, komisija zavrže.«

4. člen

Te spremembe in dopolnitve pravilnika začnejo veljati naslednji dan po objavi v Uradnem listu Republike Slovenije.

Novo mesto, dne 7. avgusta 2006

Podjetniški center Novo mesto d.o.o.
direktor
**Igor Vizjak** l.r.

---

## PODLEHNIK

### 3861. Odlok o zaključnem računu proračuna Občine Podlehnik za leto 2005

Na podlagi Zakona o financiranju občin (Uradni list RS, št. 80/94, 45/97 – odločba Ustavnega sodišča, 67/97 – odločba Ustavnega sodišča, 56/98, 1/99, 59/99, 61/99 – odločba Ustavnega sodišča, 89/99), Zakona o javnih financah (Uradni list RS, št. 79/99 in 124/00) in 92. člena Statuta Občine Podlehnik (Uradni list RS, št. 39/99 in spremembe) je Občinski svet Občine Podlehnik na 18. redni seji dne 20. 7. 2006 na predlog župana sprejel

## O D L O K
## o zaključnem računu proračuna Občine Podlehnik za leto 2005

1. člen

Sprejme se zaključni račun proračuna Občine Podlehnik za leto 2005, ki zajema vse prihodke in odhodke transakcijskega računa Občine Podlehnik.

2. člen

Zaključni račun proračuna Občine Podlehnik za leto 2005 izkazuje prejemke v višini 452,648.623,95 SIT in izdatke v višini 445,003.737,17 SIT. Prejemki in izdatki so izkazani v bilanci prihodkov in odhodkov, računu financiranja terjatev in naložb in računu financiranja kot sledi:

| | |
|---|---|
| A) Bilanca prihodkov in odhodkov | |
| I. Skupaj prihodki | 452,648.623,95 |
| II. Skupaj odhodki | 445,003.737,17 |
| III. Proračunski presežek(I. – II.) | 7,644.886,78 |
| B) Račun finančnih terjatev in naložb | |
| IV. Prejeta vračila danih posojil in prodaja kapitalskih deležev | 0 |
| V. Dana posojila in povečanje kapitalskih deležev | 3,500.000,00 |
| VI. Prejeta vračila danih posojil in prodaja kapitalskih deležev | 0 |
| VII. Skupni primanjkljaj (I.+IV.) – (II.+V.) | 43,776.866,46 |
| C) Račun financiranja | |
| VIII. Zadolževanje | 134,527.659,00 |
| IX. Odplačilo dolga | 10,789.551,10 |
| X. Neto zadolževanje | 123,738.107,90 |
| XI. Povečanje sredstev na računih (I.+IV.+VIII.-II-V.-IX.) | 127,882.994,68 |

3. člen

Presežek prihodkov se nameni za financiranje projektov v letu 2006.

4. člen

Ta odlok začne veljati naslednji dan po objavi v Uradnem listu RS.

Podlehnik, dne 21. julija 2006

Župan
Občine Podlehnik
**Vekoslav Fric** l.r.

## POSTOJNA

**3862. Program priprave sprememb in dopolnitev Odloka o spremembah in dopolnitvah Odloka o splošnih prostorskih ureditvenih pogojih za del območja Občine Postojna (za območje P7/C2)**

Na podlagi 27. člena Zakona o urejanju prostora (Uradni list RS, št. 110/02 in 8/03 – popr. in 58/03 – ZZK-1; v nadaljevanju: ZUreP-1), 36. in 99. člena Statuta Občine Postojna (Uradni list RS, št. 1/96, 68/97, 31/98, 84/98 in 66/99) ter 33. člena Zakona o lokalni samoupravi (Uradni list RS, št. 72/93, 57/94, 14/95, 26/97, 70/97, 10/98, 74/98, 70/00, 51/02) je župan Občine Postojna sprejel

### PROGRAM PRIPRAVE
### sprememb in dopolnitev Odloka o spremembah in dopolnitvah Odloka o splošnih prostorskih ureditvenih pogojih za del območja Občine Postojna (za območje P7/C2)

1. člen

S tem programom priprave se podrobneje določajo programska izhodišča, vsebina strokovnih podlag, način pridobitve strokovnih rešitev in geodetskih podlag za pripravo Odloka o spremembah in dopolnitvah Odloka o spremembah in dopolnitvah Odloka o splošnih prostorskih ureditvenih pogojih za del območja Občine Postojna (za območje P7/C2) – v nadalj. besedilu: PUP – P7/C2, subjekti, ki sodelujejo pri pripravi PUP – P7/C2 ter način in roki posameznih faz v postopku priprave in sprejema PUP – P7/C2.

2. člen

(ocena stanja, razlogi in pravna podlaga za pripravo in sprejem SDPUP)

(1) Ocena stanja

Območje urejanja P7/C2 se ureja na podlagi Odloka o Dolgoročnem planu Občine Postojna za obdobje 1986–2000 (Uradni list SRS, št. 8/89, RS 25/93, 30/95, 4/97, 9/98, 86/99, 23/00, 110/00, 17/01, 78/04 – v nadaljevanju: DPOP), Odloka o Srednjeročnem planu Občine Postojna za obdobje 1986–1990 (Uradne objave št. 15/87, 3/88, 1/89, 14/89, Uradni list RS, 30/95, 4/97, 9/98, 86/99, 23/00, 110/00, 17/01, 78/04 – v nadaljevanju: SPOP) in Odloka o spremembah in dopolnitvah Odloka o splošnih prostorskih ureditvenih pogojih za del območja Občine Postojna (prečiščeno besedilo), (Uradni list RS, št. 46/05) (v nadaljevanju: PUP).

(2) Razlogi

(3) PUP ne ustreza razvojnim zahtevam in sodobnim usmeritvam prostorskega razvoja Občine Postojne, saj določila PUP v območju urejanja P7/C2 dopuščajo le sanacije, notranje preureditve, vzdrževalna dela ter manjše razširitve in povečave z obvezno sanacijo zunanjega izgleda. Veljavni PUP ne dopušča novogradenj, navaja pa, da je potrebno objekte dolgoročno preurediti in revitalizirati za dejavnosti, ki so kompatibilne s turistično ponudbo širšega območja.

V območju urejanja se nahajajo:

– degradirane površine bivše žage Oles in bivšega poslovno-proizvodnega objekta Iskra Rotomatike,

– zelene površine ob reki Pivki,

– predelovalni in prodajni obrat Kmetijsko-gozdarske zadruge Postojna,

– stanovanjski objekt in

– obdelovalne površine.

Novelacija PUP za območje P7/C2 je nujna zaradi zgoraj navedenih razlogov in potrebe po usmerjenem prostorskem razvoju v skladu z izraženimi razvojnimi težnjami in zahtevami varstva okolja, ohranjanja narave, trajnostne rabe naravnih dobrin in varstva kulturne dediščine.

(4) Pravna podlaga

Pravna podlaga za pripravo SDPUP – P7/C2 so predvsem ZUreP-1, Pravilnik o vsebini, obliki in načinu priprave državnih lokacijskih načrtov in občinskih lokacijskih načrtov ter vrstah njihovih strokovnih podlag (Uradni list RS, št. 86/04 – v nadaljevanju: Pravilnik), Zakon o ohranjanju narave – uradno prečiščeno besedilo (Uradni list RS, št. 96/04), Zakon o varstvu okolja (Uradni list RS, št. 41/04) in Odlok o Srednjeročnem planu občine Po-

stojna za obdobje 1986–1990 (Uradne objave št. 15/87, 3/88, 1/89, 14/89, Uradni list RS, 30/95, 4/97, 9/98, 86/99, 23/00, 110/00, 17/01, 78/04) ter Odlok o Dolgoročnem planu Občine Postojna za obdobje 1986–2000 (Uradni list SRS, št. 8/89, RS 25/93, 30/95, 4/97, 9/98, 86/99, 23/00, 110/00, 17/01, 78/04).

3. člen

(predmet, vsebina in programska izhodišča SDPUP)

(1) Predmet PUP – P7/C2

Predmet PUP – P7/C2 je izdelava sprememb in dopolnitev izvedbenega prostorskega akta, ki bo urejal območje, ki se sedaj ureja s PUP in je z urbanistično zasnovo namenjen vzpostavitvi območja:

– Namenjenega gostinstvu in turizmu v pretežnem delu,

– Urejenih zelenih površin v manjšem delu.

PUP – P7/C2 bo pripravljen za območje urejanja P7/C2 in sicer predvsem za funkcionalno enoto:

– P7/C2/1: parc. št. 1423/1, 1502/4, 1423/4, 1502/3, 1502/1 in 1505/6, vse k.o. Postojna, in sicer se v njej prostorsko preveri in umesti objekte za potrebe turizma in gostinstva ter trgovsko in stanovanjsko dejavnost (prometne površine, igrišča, parki, zelenice, sprehajalne poti in podobno).

Ob reki Pivki se prostorsko preveri in umesti gostinski objekt s prenočitvenimi zmogljivostmi ter uredi sprehajalne poti z zelenim pasom ob reki Pivki.

Ob Kosovelovi ulici se prostorsko preveri in umesti trgovsko-stanovanjski objekt. V okviru funkcionalne enote se preveri in umesti zadostno št. parkirišč in ureditev zelenih površin z otroškim igriščem ob upoštevanju poplavnih površin reke Pivke.

– P7/C2/2: parc. št. 1505/2, 1505/4, 1489/3, vse k.o. Postojna, in sicer se v njej prostorsko preveri in umesti objekte za potrebe gradnje stanovanj in turistične, gostinske in poslovne dejavnosti.

Ob reki Pivki se prostorsko preveri in umesti zeleni pas z ureditvijo sprehajalnih poti in otroškega igrišča ob upoštevanju poplavnih površin reke Pivke.

Ob Kosovelovi ulici se prostorsko preveri in umestitev objekta z več namembnostmi (npr. stanovanjska). V okviru funkcionalne enote se preveri in umesti zadostno št. parkirišč in ureditev zelenih površin z otroškim igriščem ob upoštevanju poplavnih površin reke Pivke.

– P7/C4/3: degradirano območje bivšega poslovno-proizvodnega objekta Iskre-Rotomatika, in sicer se v njej prostorsko preveri in umesti objekte za potrebe gradnje stanovanj in turistične, gostinske in poslovne dejavnosti.

V okviru funkcionalne enote se preveri in umesti zadostno št. parkirišč in ureditev zelenih površin ob upoštevanju poplavnih površin reke Pivke.

– P7/C2/4: območje PZ/C2, ki ni v funkcionalnih enotah P7/C2/1, P7/C2/2 in P7/C2/3, in sicer so to predvsem zelene in obdelovalne površine pod Kosovelovo ulico.

– V načrtovanju prostorskih ureditev v vseh funkcionalnih enotah se še posebej upošteva bližino reke Pivke (poplavne površine in potencial območja za ureditev zelenih in rekreacijskih površin) in območij Natura 2000 z umestitvijo prostih zelenih površin med urbanizirane površine in reko Pivko.

(2) Vsebina PUP – P7/C2:

Vsebina PUP – P7/C2 je določena s 24., 43., 73. in 139. členom ZUreP-1 ter Pravilnikom. PUP – P7/C2 določa urbanistično rešitev predvidene prostorske ureditve, lokacijske in tehnične pogoje in usmeritve za projektiranje in gradnjo objektov ter druge pogoje, zahteve in ukrepe za načrtovanje prostorske ureditve.

(3) Programska izhodišča PUP – P7/C2:

Za uspešen turističen razvoj mesta Postojne je pomembna vzpostavitev vitalnega in urejenega mesta. Za njegovo celovito ureditev je potrebno tudi prestrukturiranje in revitalizacija degradiranih območij v mestu Postojna kot je območje P7/C2. Navedeno območje je v bližini turističnega območja Postojnske jame in bi z vzpostavitvijo območja s prej navedenimi dejavnostmi lahko vzpostavilo komunikacijski most med strogo turističnim območjem Postojnske jame in mestom Postojna. Revitalizacijo območja naj se doseže z:

– Učinkovitim razmeščanjem dejavnosti v prostoru,

– Ureditvijo javnih površin z umestitvijo naravnih sestavin in kvalitetnega grajenega javnega dobra, kot so igrišča, zelenice, sprehajalne poti,

– Zagotavljanjem kvalitete bivalnega okolja z ustrezno in racionalno infrastrukturno opremljenostjo

– Oblikovanjem skladne oblikovne podobe (posebna pozornost je potrebna pri oblikovanju silhuete mesta in ohranjanju vedutnih pogledov …)

– Izboljšano turistično infrastrukturo in dodatno ponudbo, ki bo zadovoljila povečano število obiskovalcev in nudila razlog, za daljše bivanje turistov na območju (prostorska umestitev manjših gostinskih in trgovskih lokalov)

– Izboljšano prometno dostopnostjo z ureditvijo prometnih tokov tako motornega kot kolesarskega in peš prometa.

Poseben poudarek je namenjen umestitvi zelenih in rekreacijskih površin v bližini reke Pivke območij Natura 2000, upoštevanju poplavnih površin reke Pivke in učinkoviti prostorski umestitvi turistične infrastrukture.

Promet

Povzame se obstoječa prometna infrastruktura in predvidi nova prometna ureditev v skladu z usmeritvami nosilcev urejanja prostora.

Komunala

Povzamejo se obstoječi komunalni vodi in predvidijo nove komunalne ureditve v skladu z usmeritvami nosilcev urejanja prostora.

Varstvo okolja

Ukrepi in posegi za varovanje okolja se predvidijo v skladu z usmeritvami nosilcev urejanja prostora in z merili in pogoji, določenimi z veljavnimi zakonskimi predpisi.

Varstvo naravne in kulturne dediščine

Pri opredelitvi meril in pogojev za posege v prostor je potrebno upoštevati smernice nosilcev urejanja prostora za varovanje naravne in kulturne dediščine.

4. člen

(ureditveno območje)

(1) Ureditveno območje PUP – P7/C2:

– P7/C2/1: zajema območje med reko Pivko in Kosovelovo ulico. Površina obravnavanega območja znaša cca 0,9 ha (zemljišča s parc. št. 1423/1, 1502/4, 1423/4, 1502/3, 1502/1 in 1505/6, vse k.o. Postojna).

– P7/C2/2: zajema območje med reko Pivko in Kosovelovo ulico. Površina obravnavanega območja znaša cca 1,2 ha (zemljišča s parc. št. 1505/2, 1505/4, 1489/3, vse k.o. Postojna).

– P7/C2/3: zajema območje bivšega poslovno-proizvodnega objekta Iskre Rotomatika v neposredni bližini Kosovelove ulice.

– P7/C2/4: ureditveno območje P7/c2 brez f. e. P7/C2/1, P7/C2/2 in P7/C2/3.

(2) Območje se ne nahaja v območju, ki bi bilo varovano z Uredbo o ekološko pomembnih območjih ali Uredbo o posebnih varstvenih območjih (območjih Natura 2000).

5. člen

(nosilci urejanja prostora in drugi udeleženci, ki bodo sodelovali pri pripravi SDPUP – P7/C2)

(1) Nosilci urejanja prostora, ki morajo pred pričetkom izdelave SDPUP – P7/C2 podati smernice za njegovo pripravo, k dopolnjenemu predlogu SDPUP – P7/C2 pa mnenje, so:

1. Ministrstvo za obrambo, Inšpektorat RS za varstvo pred naravnimi in drugimi nesrečami, Izpostava Postojna, Kolodvorska 5, Postojna,

2. Ministrstvo za obrambo, Urad za obrambne zadeve, Sektor za civilno obrambo, Kardeljeva ploščad 29, Ljubljana,

3. Ministrstvo za obrambo, Uprava RS za zaščito in reševanje, Kardeljeva ploščad 21, Ljubljana,

4. Ministrstvo za promet, Direkcija RS za ceste, Tržaška 19, Ljubljana,

5. Občina Postojna, OOPUN, Ljubljanska cesta 4, Postojna

6. Zavod za gozdove Slovenije, Področna enota Postojna, Krajevna enota Postojna, Vojkova ulica 9, Postojna

7. Ministrstvo za okolje, prostor in energijo, Agencija RS za okolje, Sektor za vodno gospodarstvo, Območna pisarna Koper, Pristaniška 12, Koper,

8. Zavod za varstvo narave, OE Nova Gorica, Delpinova 16, Nova Gorica,

9. Zavod za varstvo kulturne dediščine, OE Nova Gorica, Delpinova 16, Nova Gorica,

10. Komus d.o.o., Jeršice 3, Postojna,

11. Kovod d.o.o., Jeršice 3, Postojna,

12. Publicus d.o.o., Brnčičeva 29, Ljubljana,

13. Studio Proteus, Cesta v Staro vas 2, Postojna,

14. Elektro Primorska, PE Sežana, Partizanska 47, Sežana,

15. ELES Elektro-Slovenija d.o.o, Ljubljana, Hajdrihova 2,

16. Telekom Slovenije, PE Koper, Kolodvorska 9, Koper,

(2) Ter drugi podajalci programov in mnenj:

1. KS Postojna, Jamska 9, Postojna,

2. Gospodarska zbornica Slovenije, Območna zbornica, Cankarjeva 6, Postojna,

3. Obrtna zbornica Postojna, Jenkova ulica 1, Postojna,

4. RRA Notranjsko – kraške regije d.o.o., Kolodvorska cesta 5, Pivka,

5. druge občinske gospodarske javne službe ter drugi organi in organizacije, v kolikor bi se v postopku priprave lokacijskega načrta izkazalo, da so tangirani.

(3) Če kdo od navedenih organov oziroma organizacij v 30 dneh ne bi podal smernic, se bo štelo, da nima smernic, pri čemer pa mora izdelovalec upoštevati vse zahteve, ki jih za načrtovanje predvidene prostorske ureditve določajo veljavni predpisi in drugi pravni akti.

(4) V primeru, če kdo od navedenih organov ali organizacij v 30 dneh po prejemu zahtevka o izdaji mnenja ne bi podal mnenja, se bo štelo, da s predlagano prostorsko dokumentacijo soglaša.

(5) Kolikor se v postopku priprave PUP – P7/C2 ugotovi, da je potrebno pridobiti predhodne smernice ter mnenja tudi drugih organov, ki zgoraj niso našteti, se le-te pridobe v postopku.

(6) Občina Postojna bo skladno s 40. členom Zakona o varstvu okolje (Uradni list RS, št.: 41/04) obvestila Ministrstvo za okolje in prostor o nameri izdelave PUP – P7/C2. V kolikor bo pristojno ministrstvo presodilo, da je za PUP – P7/C2 potreba izvesti postopek celovite presojo vplivov na okolje, se bo vzporedno s postopkom priprave PUP – P7/C2 izvedel tudi postopek celovite presoje vplivov na okolje skladno z veljavnimi predpisi.

(7) Dne 20. 7. 2006 je Občina Postojna (pripravljavec) skladno z 28. členom ZUreP-1 sklicala prostorsko konferenco z namenom, da se pridobi in uskladi priporočila, usmeritve in legitimne interese lokalne skupnosti, gospodarstva in interesnih združenj ter organizirane javnosti glede priprave prostorskih aktov oziroma predvidene prostorske ureditve. Datum ter kraj in čas zbora konference je pripravljavec objavil v dveh sredstvih javnega obveščanja in sicer dne 15. 7. 2006 v časopisu Primorske novice in na radiu Radio 94 dne 17., 18., 19. in 20. 7. 2006 dvakrat na dan.

(8) Postopek priprave in sprejema PUP – P7/C2 vodi Občina Postojna, Ljubljanska cesta 4, Postojna. Naročniki vseh strokovnih podlag in PUP – P7/C2 so pobudniki PUP – P7/C2 in sicer:

– Območje P7/C2/1: Artcom Investicijsko podjetje d.o.o., Tržaška 19a, 1370 Logatec,

– Območje P7/C2/2: JAVOR PIVKA d.d., Kolodvorska cesta 9a, 6257 Pivka.

– Območje P7/C2/3: BATAGEL & CO d.o.o., Reška cesta 7, 6230 Postojna.

(9) Izdelovalec PUP – P7/C2 mora izpolnjevati pogoje, ki jih določa ZUreP-1 in ZGO-1.

6. člen

(seznam potrebnih strokovnih podlag in način njihove pridobitve)

(1) Pri izdelavi strokovnih podlag in dopolnitvi prostorskega izvedbenega akta je treba upoštevati in uporabiti:

1. vse vsebinsko pomembne že izdelane strokovne podlage za veljavne planske akte in PUP,

2. veljavni PUP,

3. strokovne rešitve načrtovane prostorske rešitve,

4. vsa strokovna gradiva in podatke sodelujočih organov in organizacij v postopku priprave in sprejema PUP – P7/C2.

(2) Pred izdelavo predloga PUP – P7/C2 morajo biti izdelane strokovne podlage, določene z 20., 21. in 22. členom Pravilnika.

7. člen

(način pridobitve strokovnih rešitev)

(1) Strokovne rešitve za prostorsko umestitev dejavnosti v posameznih funkcionalnih enotah se bodo pridobile v okviru izdelave strokovnih podlag z izdelavo več variantnih rešitev in sicer za tiste prostorske ureditve, ki so zaradi prostorskih, okoljskih, tehničnih, tehnoloških ali drugih dejavnikov možne in smiselne.

(2) PUP – P7/C2 izdelal skladno s 158. ZUreP-1 načrtovalec, ki izpolnjuje pogoje za pooblaščenega prostorskega načrtovalca na podlagi določb 130. člena ZGO-1.

8. člen

(navedba in način pridobitev geodetskih podlag)

Pri izdelavi PUP – P7/C2 se bodo uporabljale te podlage: digitalni geodetski posnetek, digitalni katastrski načrt, temeljni topografski načrti (TTN) v merilu 1:5000 in digitalni ortofoto posnetki (DOF).

9. člen

(roki za pripravo prostorskega izvedbenega akta)

Postopek priprave in sprejema sprememb in dopolnitev prostorskega izvedbenega akta bo potekal po naslednjem terminskem planu:

– postopek priprave in sprejema OLN ne bo vseboval postopka celovite presoje vplivov na okolje

| AKTIVNOST | | IZVAJALEC | ZAČETEK | PRIČETEK/KONEC |
|---|---|---|---|---|
| Priprava predloga programa priprave | | izdelovalec | 3 dni | junij 2005 |
| Obvestilo o nameri izdelave PUP – P7/C2 za CPVO | | izdelovalec | Po pripravi osnutka PP – 60-dnevni rok | junij 2005 |
| Prejem odločbe o potrebnosti izvedbe CPVO | | MOPE | 1 dan | junij 2006 (lahko tudi šele avgust 2006) |
| 1. prostorska konferenca | | Občina Postojna izdelovalec | 8 dni pred programom | julij 2006 |
| Sprejem programa priprave ter uradna objava | | župan izdelovalec | 7 dni | julij 2006 |
| Priprava gradiva za pridobitev smernic in pridobitev smernic | | izdelovalec | 10 | julij 2006 |
| pridobitev smernic | | izdelovalec / nosilci urejanja prostora | 30 dni | avgust 2006 |
| Izdelava predlogov PUP – P7/C2 | Preveritev že izdelanih in izdelava dodatnih strokovnih podlag | izdelovalec | 60 dni | september–oktober 2006 |
| | Izdelava predlogov | | | |
| 2. prostorska konferenca | | Občina Postojna izdelovalec | 14 dni pred razgrnitvijo | november 2006 |
| Sprejem sklepa o 30-dnevni javni razgrnitvi predloga | | župan izdelovalec | 3 dni | november 2006 |
| Javno naznanilo lastnikom zemljišč; Obvestilo o javni razgrnitvi se objavi v Uradnem listu in medobčinskem glasilu Prestop najmanj osem dni pred začetkom javne razgrnitve | | Občina Postojna izdelovalec | 20 dni | november 2006 |
| Javna obravnava z javno razgrnitvijo PUP – P7/C2 in CPVO | | Občina Postojna, izdelovalec | 30 dni | december 2007 |
| Priprava stališč do podanih pripomb in izdelava dopolnjenega predloga | | Občina Postojna, izdelovalec | 15 dni | januar 2007 |
| Izdelava predloga PUP – P7/C2 (za 1. branje) | | izdelovalec | 7 dni | januar 2007 |
| Priprava gradiva za 1. sejo občinskega sveta | | izdelovalec | 15 dni | januar 2007 |
| Sprejem predloga PUP – P7/C2 v 1. branju na seji OS (priprava gradiva) | | Občinski svet | | februar 2007 |
| Izdelava dopolnjenega predloga PUP – P7/C2 | | izdelovalec | 10 dni | februar 2007 |
| Pridobitev mnenj k dopolnjenemu predlogu PUP – P7/C2 | | Občina Postojna izdelovalec | 7 + 30 dni | marec 2007 |
| Izdelava dopolnjenega predloga PUP – P7/C2 | | izdelovalec | 8 dni | april 2007 |
| Priprava gradiva za 2. sejo občinskega sveta | | Občina Postojna izdelovalec | 15 dni | april 2007 |
| Sprejem usklajenega predloga PUP – P7/C2 v 2. branju na seji OS | | Občinski svet | 15 dni | april 2007 |
| Objava v Uradnem listu | | Občina Postojna | 10 dni | april 2007 |
| Izdelava končnega elaborata | | izdelovalec | 5 dni | april 2007 |

– postopek priprave in sprejema bo vseboval postopek celovite presoje vplivov na okolje

| AKTIVNOST | | IZVAJALEC | ZAČETEK | PRIČETEK/KONEC |
|---|---|---|---|---|
| Priprava predloga programa priprave | | izdelovalec | 3 dni | junij 2005 |
| Obvestilo o nameri izdelave PUP – P7/C2 za CPVO | | izdelovalec | Po pripravi osnutka PP – 60-dnevni rok | junij 2005 |
| Prejem odločbe o potrebnosti izvedbe CPVO | | MOPE | 1 dan | junij 2006 (lahko tudi šele avgust 2006) |
| 1. prostorska konferenca | | Občina Postojna izdelovalec | 8 dni pred programom | julij 2006 |
| Sprejem programa priprave ter uradna objava | | župan izdelovalec | 7 dni | julij 2006 |
| Priprava gradiva za pridobitev smernic in pridobitev smernic | | izdelovalec | 10 | julij 2006 |
| pridobitev smernic | | izdelovalec / nosilci urejanja prostora | 30 dni | avgust 2006 |
| Izdelava predlogov PUP – P7/C2 | Preveritev že izdelanih in izdelava dodatnih strokovnih podlag | izdelovalec | 60 dni | september–oktober 2006 |
| | Izdelava predlogov | | | |
| Izdelava okoljskega poročila in njegove revizije | | izdelovalec CPVO | 60 dni | september–oktober 2006 |
| 2. prostorska konferenca | | Občina Postojna izdelovalec | 14 dni pred razgrnitvijo | november 2006 |
| Posredovanje MOP predloga PUP – P7/C2, okoljskega poročila in njegove revizije | | Občina Postojna izdelovalec | 5 dni | november 2006 |
| Obvestilo MOP o ustreznosti okoljskega poročila (ali okoljsko poročilo omogoča presojo vplivov izvedbe plana) | | MOP | 10 + 30 dni | december 2006 |
| Sprejem sklepa o 30-dnevni javni razgrnitvi predloga | | župan izdelovalec | 3 dni | december 2006 |
| Javno naznanilo lastnikom zemljišč; Obvestilo o javni razgrnitvi se objavi v Uradnem listu in medobčinskem glasilu Prestop najmanj osem dni pred začetkom javne razgrnitve | | Občina Postojna izdelovalec | 20 dni | december 2006 |
| Javna obravnava z javno razgrnitvijo PUP – P7/C2 in CPVO | | Občina Postojna, izdelovalec | 30 dni | januar 2007 |
| Priprava stališč do podanih pripomb in izdelava dopolnjenega predloga | | Občina Postojna, izdelovalec | 15 dni | februar 2007 |
| Izdelava predloga PUP – P7/C2 (za 1. branje) | | izdelovalec | 7 dni | februar 2007 |
| Priprava gradiva za 1. sejo občinskega sveta | | izdelovalec | 15 dni | marec 2007 |
| Sprejem predloga PUP – P7/C2 v 1. branju na seji OS (priprava gradiva) | | Občinski svet | | marec 2007 |
| Posredovanje PUP – P7/C2 in CPVO za pridobitev ocene o sprejemljivosti vplivov na posebna varstvena območja (Natura 200) | | Občina Postojna izdelovalec | 15 dni | marec 2007 |
| Pisno mnenje MOP o sprejemljivosti vplivov izvedbe predloga PUP – P7/C2 in ocena sprejemljivosti vplivov | | MOP | 45 +15 + 10 dni | marec–maj 2007 |
| Izdelava dopolnjenega predloga PUP – P7/C2 | | izdelovalec | 10 dni | maj 2007 |
| Pridobitev mnenj k dopolnjenemu predlogu PUP – P7/C2 | | Občina Postojna izdelovalec | 7 + 30 dni | junij 2007 |

| AKTIVNOST | IZVAJALEC | ZAČETEK | PRIČETEK/KONEC |
|---|---|---|---|
| Izdelava dopolnjenega predloga PUP – P7/C2 | izdelovalec | 8 dni | julij 2007 |
| Priprava gradiva za 2. sejo občinskega sveta | Občina Postojna izdelovalec | 15 dni | julij 2007 |
| Sprejem usklajenega predloga PUP – P7/C2 v 2. branju na seji OS | Občinski svet | 15 dni | avgust 2007 |
| Objava v Uradnem listu | Občina Postojna | 10 dni | avgust 2007 |
| Izdelava končnega elaborata | izdelovalec | 5 dni | september 2007 |

10. člen

(obveznosti financiranja priprave prostorskega izvedbenega akta)

Pobudniki za izdelavo PUP – P7/C2, ARTCOM Investicijsko podjetje d.o.o., Tržaška 19a, 1370 Logatec in JAVOR PIVKA d.d., Kolodvorska cesta 9a, 6257 Pivka ter BATAGEL & CO d.o.o., Reška cesta 7, 6230 Postojna, zagotovijo sredstva za izdelavo strokovnih podlag in PUP – P7/C2.

11. člen

(veljavnost programa priprave)

Ta program priprave se objavi v Uradnem listu Republike Slovenije in začne veljati z dnem objave v Uradnem listu.

Št. 3505-2/2006
Postojna, dne 2. avgusta 2006

Župan
Občine Postojna
**Jernej Verbič** l.r.

---

**3863. Pogoji za zagotavljanje možnosti plakatiranja v času volilne kampanje na območju Občine Postojna**

Na podlagi 8. člena Zakona o volilni kampanji (Uradni list RS, št. 62/94 in 17/97) in 13. člena Odloka o oglaševanju na javnih površinah in površinah v lasti Občine Postojna (Uradni list RS, št. 141/04) je župan Občine Postojna sprejel

## P O G O J E
## za zagotavljanje možnosti plakatiranja v času volilne kampanje na območju Občine Postojna

1.

Plakatna mesta, ki se uporabljajo za redno plakatiranje (nepremična oglasna mesta), se lahko uporabljajo tudi za potrebe volilne kampanje, upoštevaje omejitve iz prve alineje 5. točke teh pogojev, tako da skupno število lokacij plakatnih mest posameznega organizatorja volilne kampanje po 5. in 6. točki teh pogojev ne presega štirih lokacij v mestu Postojna, dveh lokacij v naselju Prestranek in ene lokacije v ostalih naseljih občine.

Obstoječa plakatna mesta na drogovih javne razsvetljave se za plakatiranje v času volilne kampanje ne uporabljajo.

2.

Občina bo organizatorjem volilne kampanje zagotovila brezplačna plakatna mesta s postavitvijo panojev.

Panoji se postavijo na naslednjih lokacijah:

1. Postojna
   – na Titovem trgu
   – na Novem trgu
   – na Tržaški ulici pri Marketu.
2. Prestranek
   – na avtobusnem postajališču.

3.

Razpored postavitve plakatov na panojih se določi z žrebom. Vsakemu organizatorju volilne kampanje pripada za plakatiranje na panojih eno plakatno mesto dimenzije 70 x 100 cm.

V žreb se vključijo organizatorji volilne kampanje, ki bodo na Občino Postojna dostavili pisno zahtevo za plakatiranje v času volilne kampanje do vključno 19. septembra 2006 do 15. ure. Javno žrebanje plakatnih mest bo 20. septembra 2006 ob 15. uri v sejni sobi Kulturnega doma Postojna.

4.

V primeru, da ostane posamezno plakatno mesto nezasedeno, se nameni za potrebe organizatorjev volilne kampanje, ki oddajo zahtevo za plakatiranje po izvedbi žrebanja. Plakatno mesto se dodeli po vrstnem redu prispele vloge. Občina zagotavlja plakatiranje na panojih iz 2. točke teh pogojev samo do popolnitve vseh plakatnih mest.

5.

Razen plakatnih mest iz 2. točke teh pogojev lahko v času volilne kampanje organizatorji volilne kampanje sami brezplačno postavijo panoje (plakatna mesta) oziroma lahko brezplačno plakatirajo pod pogojem, da si pridobijo dovoljenje v skladu z 8. točko teh pogojev in upoštevaje sledeče omejitve:

– posamezni organizator volilne kampanje ima lahko na območju Občine Postojna postavljene plakate na največ štirih lokacijah v mestu Postojna, dveh lokacijah v naselju Prestranek in na največ eni lokaciji v ostalih naseljih občine,

– na eni lokaciji (plakatnem mestu) sta lahko na eni strani panoja oziroma plakatnega mesta največ dva plakata max. dimenzije 70 x 100 cm,

– razdalja med dvema ali več panoji (plakatnimi mesti) različnih organizatorjev volilne kampanje mora biti najmanj 2 m,

– postavitev in odstranitev plakatov, razen na plakatnih mestih iz 1. in 2. točke teh pogojev izvede organizator volilne kampanje na lastne stroške.

6.

Na plakatnih mestih, ki se uporabljajo za redno plakatiranje (nepremična oglasna mesta), ima vsak organizator

volilne kampanje pravico postavitve največ enega plakata max. dimenzije 70 x 100 cm na posamezni lokaciji plakatnega mesta. Postavitev teh plakatov je plačljiva po ceniku koncesionarja.

V primeru, da organizator volilne kampanje plakatira na plakatnih mestih iz prejšnjega odstavka in na plakatnih mestih, ki jih postavi v skladu s prvo alinejo 5. točke teh pogojev skupno število lokacij plakatnih mest posameznega organizatorja volilne kampanje po 5. in 6. točki teh pogojev ne sme presegati štirih lokacij v mestu Postojna, dveh lokacij v naselju Prestranek in ene lokacije v ostalih naseljih občine.

7.

Pri plakatiranju je potrebno upoštevati še sledeče:

– lepljenje plakatov je prepovedano na drevesih, na notranjih in zunanjih površinah izložb, oken, vetrolovov, vrat ipd.,

– ni dovoljeno oglaševanje na vozilih in prikolicah z majhnimi ali velikimi plakati in drugimi podobnimi oglaševanji (svetlobni, vrtljivi), na način, da se pri tem uporablja javne površine, javna parkirna mesta in druga mesta ob javnih cestah ali da se ovira potek prometa,

– ni dovoljeno trosenje propagandnega materiala ali zatikanje ali lepljenje na avtomobile,

– ni dovoljena nenamenska uporaba in poškodovanje objektov ali naprav za oglaševanje ter poškodovanje ali zakrivanje vsebine oglaševanja.

8.

Dovoljenje za plakatiranje ter postavljanje panojev izven plakatnih mest, navedenih v 2. točki teh pogojev, izda na zahtevo organizatorja volilne kampanje pristojni upravni organ Občine Postojna.

Organizator volilne kampanje mora vlogi priložiti:

– soglasje lastnika zemljišča oziroma objekta (v primeru, ko je lastnik zemljišča Občina Postojna se šteje, da je soglasje izdano z odločitvijo o vlogi sami),

– seznam plakatnih mest z navedbo njihovega števila, njihovih dimenzij in navedbo mikrolokacij.

9.

Pri izbiri lokacije ima prednost tisti, ki prej odda popolno vlogo. Plakatiranje je dovoljeno izključno na tistih mestih, za katera je izdal dovoljenje ustrezni upravni organ ter na plakatnih mestih iz 2. točke teh pogojev.

10.

Organizatorji volilne kampanje morajo sami določiti odgovorno osebo za plakatiranje in odstranitev plakatov ter o tem pisno obvestiti občinsko upravo (občinskega redarja) najkasneje do 19. septembra 2006.

11.

Plakatiranje v nobenem primeru ni dovoljeno na voliščih, na zgradbah volišč, na dvoriščih volišč in v neposredni bližini volišč.

12.

Vsi panoji oziroma plakati, ki so postavljeni brez dovoljenja Občine Postojna oziroma so postavljeni v nasprotju z določbami teh pogojev, se odstranijo na stroške organizatorja volilne kampanje.

13.

Po končanih volitvah so organizatorji volilne kampanje dolžni odstraniti ves volilni propagandni material v roku 15 dni, sicer to opravi pooblaščena organizacija na njihove stroške.

14.

Sprejeti pogoji se objavijo na oglasni deski Občine Postojna in v Uradnem listu RS.

Z dnem objave teh pogojev v Uradnem listu RS prenehajo veljati pogoji za zagotavljanje možnosti plakatiranja v času volilne kampanje na območju Občine Postojna (Uradni list RS, št. 77/02).

Št. 040-3/2006
Postojna, dne 11. avgusta 2006

Župan
Občine Postojna
**Jernej Verbič** l.r.

## PTUJ

### 3864. Razpis rednih volitev članov svetov mestnih in primestnih četrti v Mestni občini Ptuj

Na podlagi 111. člena Zakona o lokalnih volitvah (ZLV-UPB2, Uradni list RS, št. 22/06) in 20. člena Statuta Mestne občine Ptuj (Uradni vestnik Mestne občine Ptuj, št. 6/99 – prečiščeno besedilo, 2/01, 1/03, 6/03 in 12/05)

**R A Z P I S U J E M**

**redne volitve članov svetov mestnih in primestnih četrti v Mestni občini Ptuj**

1. Redne volitve v svete mestnih četrti Breg, Center, Jezero, Ljudski vrt, Panorama ter v svete primestnih četrti Grajena, Rogoznica in Spuhlja se opravijo v nedeljo, 22. oktobra 2006.

2. Za dan razpisa volitev, s katerim začno teči roki za volilna opravila, se šteje ponedeljek, 21. avgust 2006.

3. Volitve v svete četrtnih skupnosti vodi in izvaja volilna komisija Mestne občine Ptuj ter volilne komisije mestnih in primestnih četrti Mestne občine Ptuj.

Št. 041-3/2006-105
Ptuj, dne 14. avgusta 2006

Župan
Mestne občine Ptuj
**dr. Štefan Čelan** l.r.

## SEŽANA

### 3865. Pogoji za uporabo plakatnih mest

Na podlagi 8. člena Zakona o volilni kampanji (Uradni list RS, št. 62/94 in 17/97) in prvega odstavka 16. člena Odloka o oglaševanju v Občini Sežana (Uradni list RS, št. 114/00) Občina Sežana objavlja v zvezi s plakatiranjem v času volilne kampanje za lokalne volitve 2006

**P O G O J E**

**za uporabo plakatnih mest**

1.

Plakatna mesta, ki se uporabljajo za redno plakatiranje, niso namenjena za potrebe volilne kampanje.

2.

Občina bo organizatorjem volilne kampanje zagotovila brezplačna plakatna mesta s postavitvijo panojev.

Panoji se postavijo na naslednjih lokacijah:

1. Sežana

– ob ograji med starim gradom in traktom B Kulturnega centra Srečka Kosovela

– ob ograji košarkarskega igrišča na križišču Bazoviške ceste in Kosovelove ulice

– na bivši avtobusni postaji (nasproti občine).

2. Dutovlje

– na zelenici pred marketom

3. Lokev

– na parkirišču pred marketom.

3.

V času volilne kampanje se določijo še naslednja mesta, kjer si organizatorji volilne kampanje lahko sami brezplačno postavijo svoje panoje oziroma lahko brezplačno plakatirajo:

1. Sežana

– zelenica med Partizansko cesto in parkiriščem pred pošto in banko,

– zelenica ob križišču Lipiške in Regentove ulice,

– trg pri železniški postaji,

– na zelenici avtobusne postaje ob stari cesti proti Divači,

2. Dutovlje

– na trgu,

– pred Socialno varstvenim zavodom.

V ostalih naseljih, ki niso posebej navedena, se plakatira na krajevno običajen način v skladu z Odlokom o oglaševanju v Občini Sežana (Uradni list RS, št. 114/00).

Pri tem je potrebno upoštevati prepovedi:

– lepljenje malih in velikih plakatov je prepovedano na zunanjih površinah izložb, oken, vrat, dreves ipd.,

– oglaševanje na vozilih in prikolicah z majhnimi ali velikimi plakati in drugimi podobnimi oglaševanji (svetlobni, vrtljivi), na način, da se pri tem uporablja javna parkirna mesta in druga mesta ob javnih cestah ter s tem ovira potek prometa prevoznih sredstev,

– trosenje propagandnega materiala ali zatikanje ali lepljenje na avtomobile,

– nenamenska uporaba in poškodovanje objektov ali naprav za oglaševanje ter poškodovanje ali zakrivanje vsebine oglaševanja.

Plakatiranje je dovoljeno z lepili, ki ne bodo trajno poškodovala plakatnih mest.

4.

Plakatna mesta iz 3. točke so dostopna pod enakimi pogoji vsem organizatorjem volilne kampanje v Občini Sežana.

5.

Dovoljenje za plakatiranje ter postavljanje panojev in transparentov izven plakatnih mest, navedenih v 2. in 3. točki teh pogojev, izda pristojni upravni organ v soglasju z lastnikom oziroma upravljalcem zemljišča ali stavbe najkasneje v štirih (4) dneh od prejema vloge.

Za postavitev transparentov, za katere so zaradi njihove lokacije ali tehničnih zahtev, potrebna dodatna soglasja ali dovoljenja, mora podati soglasje ali dovoljenje tudi zato pristojni organ.

6.

Organizatorji volilne kampanje morajo sami določiti odgovorno osebo za plakatiranje in odstranitev plakatov ter o tem pisno obvestiti občinsko upravo (občinskega redarja oziroma komunalnega nadzornika) najkasneje do 19. septembra 2006.

7.

Plakatiranje v nobenem primeru ni dovoljeno na zgradbah volišč, dvorišč volišč in določenem prostoru okrog zgradb volišč.

8.

Razpored postavitve plakatov na panojih se določi z žrebom. Vsakemu organizatorju volilne kampanje pripada za plakatiranje na panojih eno plakatno mesto dimenzije 70 cm x 100 cm.

V žreb se vključijo organizatorji volilne kampanje, ki so na občino dostavili pisno zahtevo za plakatiranje v času volilne kampanje do vključno 19. septembra do 15. ure. Javno žrebanje plakatnih mest bo 20. septembra ob 9. uri v prostorih Občine Sežana, Partizanska cesta 4, Sežana.

9.

V primeru, da ostane posamezno plakatno mesto nezasedeno, se nameni za plakatiranje za potrebe organizatorjev volilne kampanje, ki oddajo zahtevo za plakatiranje po izvedbi žrebanja. Plakatno mesto se dodeli po vrstnem redu prispele vloge. Občina zagotavlja plakatiranje na panojih samo do popolnitve vseh plakatnih mest.

Št. 041-4/2006-4
Sežana, dne 10. avgusta 2006

Podžupan
Občine Sežana
(po pooblastilu župana Miroslava Kluna
št. 03101-1/2005-35 z dne 14. 7. 2006)
**mag. Božo Marinac** l.r.

## SLOVENSKE KONJICE

**3866. Program priprave Strategije prostorskega razvoja in Prostorskega reda Občine Slovenske Konjice**

Na podlagi 27. člena Zakona o urejanju prostora (ZUreP-1; Uradni list RS, št. 110/02, 8/03 – popr. in 58/03), Odloka o strategiji prostorskega razvoja Slovenije (Uradni list RS, št. 76/04) ter na podlagi 27. člena Statuta Občine Slovenske Konjice (Uradni list RS, št. 31/99, 19/01 in 100/02) je župan Občine Slovenske Konjice sprejel

## PROGRAM PRIPRAVE
## Strategije prostorskega razvoja in Prostorskega reda Občine Slovenske Konjice

### 1. Ocena stanja, razlogi in pravna podlaga za pripravo Strategije prostorskega razvoja in Prostorskega reda Občine Slovenske Konjice

1.1 TEMELJNE DOLOČBE

S tem programom se pričnejo postopki priprave in sprejemanja Strategije prostorskega razvoja (v nadaljevanju Strategija) in Prostorskega reda (v nadaljevanju Red) Občine Slovenske Konjice, ki bosta po sprejetju krovna prostorska akta Občine Slovenske Konjice.

Namen Strategije je, da v skladu s Strategijo prostorskega razvoja Slovenije določi vizijo prostorskega razvoja občine ter usmeritve za usklajen in vzdržen razvoj dejavnosti v prostoru Občine Slovenske Konjice in njegovo trajnostno rabo.

Namen Reda je, da v skladu s Strategijo ter ob upoštevanju pravil iz Prostorskega reda Slovenije določi območja

namenske rabe prostora, določi merila in pogoje ter ukrepe za načrtovanje v prostoru in pripravo lokacijskih načrtov ter pogoje za pripravo projektov po določbah zakona, ki ureja graditev objektov.

1.2 OCENA STANJA

Kot podlaga za izdelavo Strategije je bila, v okviru Agende 2020 ter pripravljalnih del za Strategijo, opravljena obširnejša ocena stanja in teženj v občini na področju dosedanjega prostorskega razvoja in urejanja prostora, ki je obravnavala prebivalstvo, gospodarski razvoj, poselitev, družbeno javno infrastrukturo, kmetijstvo, gozdarstvo, ohranjanje narave in kulturne krajine ter razvoj gospodarske javne infrastrukture.

Občina Slovenske Konjice je podeželska občina in želi takšna tudi ostati. Uspešno in vitalno gospodarstvo, ki okolja ne obremenjuje prekomerno, zdravo življenjsko okolje z dobrimi možnostmi za rekreacijo, poleg tega pa še kakovostne javne storitve in urejena infrastruktura, ki omogoča sodobno življenje v zdravem okolju, upošteva spoznanja trajnostnega razvoja, prostorske možnosti za širjenje gospodarskih dejavnosti in gradnjo stanovanj – v takšni občini živijo zadovoljni in ustvarjalni ljudje, preseljujejo pa se tudi novi, saj so Slovenske Konjice v širšem srednjeevropskem prostoru poznane kot mesto priložnosti.

Občina Slovenske Konjice meji na Občine Šentjur pri Celju, Šmarje pri Jelšah, Slovenska Bistrica, Oplotnica, Zreče in Vojnik. Ustanovljena je bila 4. 10. 1994 in obsega 58 naselij, 18 katastrskih občin in 16 krajevnih skupnosti. Občina meri 98 km$^2$. Mesto Slovenske Konjice so upravno, kulturno in gospodarsko središče občine v zgornjem delu Dravinjske doline. V mestu živi 5011 prebivalcev (CRP, 2006).

PREBIVALSTVO

V 58 naseljih na območju občine Slovenske Konjice je na dan popisa prebivalstva leta 2002 (SURS) živelo 14.342 (CRP, 2006) prebivalcev. Število prebivalcev v občini je v porastu, v mestu Slovenske Konjice se je prebivalstvo od leta 1961 več kot podvojilo. Z izjemo nekaterih naselij območje občine ni demografsko ogroženo, starostna struktura prebivalcev pa je v primerjavi s slovenskim povprečjem ugodnejša.

Izobrazbena struktura je glede na slovensko povprečje malo manj ugodna, prevladujejo prebivalci s srednješolsko izobrazbo.

V letu 2002 je bilo na območju Občine Slovenske Konjice 4.947 delovno aktivnih prebivalcev, največ delavno aktivnega prebivalstva je zaposlenega v predelovalni dejavnosti, gradbeništvu, trgovini ter izobraževanju, zdravstvu in socialnem varstvu. Več kot polovica delovno aktivnega prebivalstva je zaposlenega v domači občini. V občini je bilo, po podatkih zavoda za zaposlovanje, avgusta leta 2004 724 brezposelnih oseb.

GOSPODARSKI RAZVOJ

Na območju občine je registriranih 391 samostojnih podjetnikov in 256 družb različnega statusa. Največ podjetnikov in družb se ukvarja s predelavo različnih plastičnih mas in izdelkov iz njih, gradbeništvom, trgovino in svetovalnimi storitvami. Glede na strukturo podjetij (dejavnost, velikost) lahko sklepamo, da interes po zazidljivih in komunalno opremljenih območjih, namenjenih razvoju predelovalnih in storitvenih dejavnosti, precej velik.

POSELITEV

Poselitev se je izoblikovala glede na geografske značilnosti občine. Z rastjo števila prebivalcev je povezano načrtovanje stanovanjske gradnje. Največje potrebe po stanovanjih in zazidalnih površinah se pojavljajo v mestu Slovenske Konjice in njegovi okolici ter na območjih krajevnih skupnosti Loče, Jernej, Zbelovo, Tepanje, Bezina in Zeče.

Z vidika poselitvene strukture so za južna pobočja Konjiške gore značilna manjša razložena naselja, zaselki in samotne kmetije. Za dolinska naselja so značilna gručasta jedra.

DRUŽBENE DEJAVNOSTI

V občini Slovenske Konjice je za predšolsko vzgojo poskrbljeno v 4 vrtcih, osnovnih šol je 7, novoustanovljeno gimnazijo obiskuje v prvih treh letih 122 dijakov. V mestu deluje tudi glasbena šola, ki jo obiskujejo 303 učenci. V Slovenskih Konjicah deluje tudi Svetovalno izobraževalni center, ki poleg podjetniške svetovalne dejavnosti in poslovnih storitev, opravlja dejavnosti izobraževanja v nižjih in srednjih poklicnih šolah ter izobraževanje odraslih.

V Slovenskih Konjicah je glavni nosilec zdravstvenega varstva Zdravstveni dom Slovenske Konjice, ki ima svojo enoto tudi v Ločah. Mesto Slovenske Konjice je od leta 2003 vključeno v projekt Zdravih mest Svetovne zdravstvene organizacije.

Varstvo starejših občanov izvajajo v Lambrechtovem domu, kjer poleg institucionalnega varstva opravljajo tudi pomoč in varstvo na domu, organizirajo skupine za samopomoč in ustvarjalne delavnice.

Od novembra 2002 deluje Varstveno delovni center Slovenske Konjice, kot enota regijskega zavoda Varstveno delovnega centra Šentjur.

Od leta 1996 deluje v Slov. Konjicah Zavod Čebela – dnevno varstvo Karitas.

KULTURA

Občina Slovenske Konjice skrbi za zagotavljanje javnih dobrin in izvajanje kulturne politike preko: javnega zavoda na področju kulture, Splošne knjižnice Slovenske Konjice z notranjo organizacijsko enoto Centrom za kulturne prireditve, javnega zavoda Glasbena šola Slovenske Konjice in preko organizirane ljubiteljske kulture v sodelovanju z izpostavo JSKD (Javni sklad RS za kulturne dejavnosti – Območna izpostava Slovenske Konjice). Pomembno vlogo na področju kulture opravlja tudi zasebni zavod Mladinski center Dravinjske doline.

Za uresničevanje javnega interesa na področju kulture skrbi občina tudi s sofinanciranjem programov in projektov različnih društev ter drugih izvajalcev preko javnih razpisov.

Osrednji nosilec kulturnega dogajanja v Slovenskih Konjicah je Splošna knjižnica Slovenske Konjice, ki skrbi za celovito kulturno ponudbo v občini (kulturne prireditve, knjižnično dejavnost, kinematografsko dejavnost, za kulturno dediščino, upravljanje z nepremičninami na področju kulture, za tekoče investicijsko vzdrževanje, za kulturna društva …). Občina Slovenske Konjice je s Sklepom o določitvi javne infrastrukture na področju kulture določila Kulturni dom Slovenske Konjice, Kulturni dom Loče, Kulturni dom Žiče.

V Občini Slovenske Konjice so kulturnim dejavnostim namenjeni naslednji objekti, ki so last občine:

Dvorana Konjičanka, Glasbena šola Slovenske Konjice, Mestna galerija Riemer in Pustova hiša.

Najpomembnejša objekta kulturne dediščine pa sta samostan Žička kartuzija in Konjiški grad.

Kulturno življenje se odvija tudi v objektih krajevnih skupnosti, v domovih krajanov in kulturnih domovih Tepanje, Žiče in Loče.

TURIZEM IN ŠPORT

Za občino Slovenske Konjice je značilna bogata kulturna in naravna dediščina (dvorec Trebnik, Žička kartuzija), vinogradništvo (Zlati grič, Škalce), športna infrastruktura (golf igrišče), zaščiten hrastov gozd.

Mesto Slovenske Konjice velja tudi za mesto cvetja saj je prejelo najvišje nagrado na tekmovanju Etente Florale v katerem sodeluje 12 evropskih držav, večkrat pa proglašeno za najlepše slovensko mesto.

V občini primanjkuje prenočitvenih objektov, predvsem majhnih turističnih ponudnikov oziroma turističnih kmetij.

Športna infrastruktura na območju občine je izredno raznolika in enakomerno razporejena ter omogoča delovanje in razvoj različnih vrst športa in rekreacije, večina KS je opremljenih s športnimi igrišči. V prihodnje se predvideva nadaljevanje moderniziranje igrišč.

KMETIJSTVO

Od 98 km$^2$ površin Občine Slovenske Konjice, jih je 43,4% poraslih z gozdom, 35,5% je kmetijskih zemljišč najboljše kakovosti, 11,9% je površin kmetijskih zemljišč ostale kakovosti, 9,4% površin pa je pozidanih.

V prostoru občine je po podatkih iz popisa kmetijstva 2000 787 kmečkih gospodarstev, med katerimi prevladujejo tista, ki imajo v lasti med 5 in 10 ha.

Severno od mesta Slovenske Konjice in na vzhodnem delu občine so ugodni naravni pogoji za rast trte in sadnih dreves. Za vinogradništvo je značilna velika razdrobljenost vinogradov. Lastnikom večinoma pomeni dopolnilno dejavnost na kmetiji.

GOSPODARSKA JAVNA INFRASTRUKTURA

Na območju občine Slovenske Konjice je delno uveden sistem ločenega zbiranja odpadkov. Občina ima svojo deponijo komunalnih odpadkov (Graščak), na kateri poteka sanacija prvega odlagalnega polja. Na deponiji deluje moderen center za ravnanje z odpadki (CERO), kjer poteka sortiranje ločeno zbranih odpadkov. Občina bo v prihodnosti zagotovila in ustrezno uredila lokacijo za ravnanje in odlaganje gradbenih odpadkov.

80% prebivalcev občine je priključenih na javni vodovod. Vodovarstveni pasovi so določeni za glavne vodne vire. 20% prebivalcev občine se oskrbuje z vodo iz malih, lokalnih vodovodnih sistemov.

Za obravnavano območje je značilna razpršena gradnja in neurejenost odvajanja komunalnih odpadnih vod. Prevladujejo individualne greznice, kanalizacijsko omrežje je poleg Slovenskih Konjic zgrajeno še v Ločah in Zbelovem. Skupna dolžina vodov je okoli 42 km.

Za celotno območje občine je izdelan operativni program odvajanja in čiščenja komunalnih odpadnih in padavinskih vod, v katerem je opredeljena tudi izgradnja večje ČN in več manjših ČN.

Sistem daljinskega ogrevanja oskrbuje 20% gospodinjstev v mestu Slovenske Konjice, večina gospodinjstev se ogreva z individualnimi kotlovnicami na kurilno olje, več stanovanjske zgradbe pa s skupnimi kotlovnicami. Občina želi zgraditi plinovodni krak iz smeri Šmarja. V Ločah so začeli uresničevati projekt sistema daljinskega ogrevanja na biomaso.

1.3 RAZLOGI ZA PRIPRAVO

V letu 2003 je začel veljati nov Zakon o urejanju prostora (ZUreP-1), s katerim so predpisane izdelave povsem novih prostorskih aktov na državnem, regionalnem in občinskem nivoju. Skladno z ZUreP-1 pričnejo občine s pripravo strategije prostorskega razvoja občine po uveljavitvi Strategije prostorskega razvoja Slovenije (odlok objavljen v Uradnem listu RS, št. 76/04 z dne 15. 7. 2004), s pripravo prostorskega reda pa po uveljavitvi Prostorskega reda Slovenije (odlok objavljen v Uradnem listu RS, št. 122/04 z dne 12. 11. 2004) in ju morajo sprejeti najkasneje v treh letih pa uveljavitvi Strategije prostorskega razvoja Slovenije (20. 7. 2007) oziroma Prostorskega reda Slovenije (13. 11. 2007).

Sedaj veljavne prostorske sestavine dolgoročnega plana Občine Slovenske Konjice za obdobje od 1986-2000 /dopolnjen 1993, 1994 in 1998/ in družbenega plana razvoja Občine Slovenske Konjice za srednjeročno obdobje 1986-1990 za območje Občine Slovenske Konjice – dopolnjen 2001 (Uradni list SRS, št. 23/87 in Uradni list RS, št. 50/98, 72/00 in 75/04) so bile izdelane v prejšnji družbeno-ekonomski ureditvi v okviru sistema družbenega planiranja. Zaradi spremenjenega družbenega, ekonomskega in pravnega sistema v Republiki Sloveniji ter kljub kasneje sprejetim spremembam, te prostorske sestavine dolgoročnega plana ne zagotavljajo več želenega usmerjanja prostorskega razvoja.

S Strategijo bo Občina Slovenske Konjice nadomestila sedaj veljavne prostorske sestavine dolgoročnega plana, z Redom pa sedaj veljavne odloke o prostorskih ureditvenih pogojih ter nekatere druge prostorske izvedbene akte.

Priprava Strategije in Reda je potrebna tudi zaradi utrjevanja vloge in razvoja Občine Slovenske Konjice, pospeševanja razvoja tržnega gospodarstva, spremenjenih družbeno-ekonomskih, socialnih in pravnih razmer in z njimi povezanih prostorskih ureditev razvoja Občine Slovenske Konjice, krize vrednostnega sistema pri urejanju prostora ter ogroženega upoštevanja skupnih in dolgoročnih interesov v prostoru. Razlogi za pripravo Strategije pa so tudi pobude in predlogi pravnih ter fizičnih oseb, na katere se je občina dolžna odzvati najmanj enkrat na štiri leta (67. člen ZureP-1). Na podlagi le tega, bo možno udejanjati pravno legalno vse tiste pobude pravnih in fizičnih oseb, ki so jih podali zainteresirani v okviru priprave Strategije, in ki bodo z njo sprejete.

1.4 PRAVNA PODLAGA

Pravno podlago za pripravo Strategije in Reda Občine Slovenske Konjice predstavljajo:

– Zakon o urejanju prostora (ZUreP-1; Uradni list RS, št. 110/02, 8/03 in 58/03);

– Odlok o strategiji prostorskega razvoja Slovenije (Uradni list RS, št. 76/04);

– Uredba o prostorskem redu Slovenije (Uradni list RS, št. 122/04);

– Pravilnik o podrobnejši vsebini, obliki in načinu priprave strategije prostorskega razvoje občine ter vrstah njenih strokovnih podlag (Uradni list RS, št. 24/04) – v nadaljevanju: Pravilnik o Strategiji;

– Pravilnik o vsebini, obliki in načinu priprave prostorskega reda občine ter vrstah njegovih strokovnih podlag (Uradni list RS, št. 127/04) – v nadaljevanju: Pravilnik o Redu.

V primeru, da se v času priprave Strategije in Reda spremenijo zgoraj navedene pravne podlage, se za pripravo obeh prostorskih aktov smiselno upoštevajo spremenjene pravne podlage.

1.5 CELOVITA PRESOJA VPLIVOV NA OKOLJE

Skladno z zahtevami Zakona o varstvu okolja (ZVO-1-UPB1, Uradni list RS, št. 39/06) in Zakona o ohranjanju narave (ZON-UPB2, Uradni list RS, št. 96/04) je Občina Slovenske Konjice z vlogo obvestila Ministrstvo za okolje in prostor RS (MOP) o nameri priprave Strategije. MOP je z odločbo št. 354-09-157/2005 z dne 17. 6. 2005 odločilo, da je v postopku priprave Strategije Občine Slovenske Konjice potrebno izvesti celovito presoja vplivov na okolje, kar je upoštevano v tem programu priprave.

**2. Predmet, programska izhodišča in ureditveno območje Strategije in Reda**

Strategija in Red Občine Slovenske Konjice predstavljata vsebinsko nadaljevanje že pričetih del, to je priprava novelacij urbanističnih zasnov mesta Slovenske Konjice, Loč in Tepanj ter sprememb in dopolnitev prostorskih ureditvenih pogojev za poseljen in odprt prostor občine Slovenske Konjice. Istočasno predstavlja priprava Strategije in Reda vsebinsko združitev posameznih planskih sprememb in dopolnitev za celotno območje občine Slovenske Konjice ter prilagoditev že izdelanega gradiva novim zakonskim določilom na področju urejanja prostora in graditve objektov.

2.1 PREDMET IN PROGRAMSKA IZHODIŠČA STRATEGIJE

Predmet Strategije Občine Slovenske Konjice je določitev prostorskega razvoja in usmeritev za umeščanje dejavnosti v prostor tako, da se ob upoštevanju varstvenih zahtev zagotavlja vzdržen prostorski razvoj dejavnosti v prostoru na celotnem območju Občine Slovenske Konjice, ki mora biti usklajen z uveljavljeno Strategijo prostorskega razvoja Slovenije in Regionalno zasnovo prostorskega razvoja Savinjske statistične regije, ko bo ta sprejeta.

V Strategiji bodo obravnavani tudi: novelacije urbanističnih zasnov mesta Slovenske Konjice, Loč in Tepanj, priprava novih urbanističnih zasnov preoblikovanih naselij v primeru, da bodo tako urejanje narekovale ugotovitve iz strokovnih podlag, priprava krajinske zasnove Paškega Kozjaka (v sodelovanju z drugimi občinami v območju predvidene krajinske zasnove) in drugih krajinskih zasnov v primeru, da bodo tako urejanje narekovale strokovne podlage.

Skladno s Pravilnikom o strategiji se v Strategiji določijo in opredelijo:

– izhodišča in cilji prostorskega razvoja Občine Slovenske Konjice;

– zasnova razmestitve dejavnosti v prostoru s prioritetami in usmeritvami za dosego ciljev prostorskega razvoja;

– zasnova posameznih sistemov lokalnega pomena v prostoru: poselitve, krajine in komunalne infrastrukture;

– zasnova prostorskega razvoja in urejanja naselij s poudarkom na novelaciji urbanističnih zasnov mesta Slovenske Konjice, Loč in Tepanj in izdelava morebitnih drugih urbanističnih zasnov;

– opredelitev ukrepov za izvajanje Strategije.

Programska izhodišča Strategije so oblikovana tako, da se ob upoštevanju razvojnih teženj predvsem iz prostorskega vidika zagotovijo:

– usklajenost gospodarskih, družbenih in okoljskih vidikov razvoja v prostoru ter oblikovanje izhodišč za koordinacijo razvojnih interesov ob upoštevanju varstvenih zahtev;

– povezovanje posameznih območij in njihovo vključevanje v razvojne programe na območju Občine Slovenske Konjice;

– spodbujanje kvalitetnega prostorskega razvoja občine Slovenske Konjice;

– povezovanje občine Slovenske Konjice z ostalimi občinami v regiji in v sosednjih regijah;

– doseganje kakovostnega in humanega razvoja urbanih in podeželskih naselij;

– doseganje vzdržnega prostorskega razvoja v varovanih območjih z ohranjanjem narave in doseganjem trajnostne rabe naravnih virov in varstva kulturne dediščine;

– usmerjanje prostorskega razvoja z upoštevanjem območij za obrambne potrebe države;

– krepitev prepoznavnih naravnih in kulturnih značilnosti in drugih prednosti Občine Slovenske Konjice ter posameznih območij znotraj občine kot osnovo za nadaljnji razvoj turizma v Občini Slovenske Konjice;

– reševanje obstoječih problemov prostorskega razvoja Občine Slovenske Konjice.

Občina Slovenske Konjice bo usklajevala svoje interese z interesi sosednjih občin v primeru, da bo izražen interes sosednjih občin za izdelavo skupnih elementov strategije prostorskega razvoja, predvsem na področju turizma, prometa, družbenih dejavnosti, infrastrukture, deponiranja odpadkov ter drugih skupnih projektov.

2.2 PREDMET IN PROGRAMSKA IZHODIŠČA REDA

Predmet Reda Občine Slovenske Konjice je oblikovanje pravil za urejanje prostora v občini. Red je temeljni prostorski izvedbeni akt, ki je podlaga za pripravo lokacijskih načrtov ter določa pogoje za pripravo projektov za pridobitev gradbenih dovoljenj po zakonu, ki ureja graditev objektov.

V Redu se skladno s Pravilnikom o redu določijo in prikažejo:

– območja (osnovne in podrobnejše) namenske rabe prostora,

– območja državnih lokacijskih načrtov,

– merila in pogoji za urejanje prostora (členitev prostora za določitev meril in pogojev za urejanje prostora, določitev oblikovnih meril in pogojev, določitev meril za določanje gradbenih parcel in opremljanje zemljišč za gradnjo, določitev drugih meril in pogojev (za varstvo okolja, ohranjanje narave, varstvo kulturne dediščine in trajnostno rabo naravnih dobrin) ter za gradnjo objektov zunaj poselitvenih območij,

– ukrepi za izvajanje Reda Občine Slovenske Konjice.

Programska izhodišča Reda izhajajo iz programskih izhodišč Strategije.

2.3 UREDITVENO OBMOČJE STRATEGIJE IN REDA

Strategija in Red bosta izdelana za celotno območje Občine Slovenske Konjice.

**3. Nosilci urejanja prostora in drugi udeleženci, ki sodelujejo pri pripravi Strategije in Reda**

3.1 PRIPRAVLJAVEC STRATEGIJE IN REDA

Pripravljavec Strategije in Reda bodo strokovne službe Oddelka za okolje in prostor Občine Slovenske Konjice (v nadaljevanju OOP).

Vodja OOP je odgovoren za pripravo Strategije in Reda, sprejemanje ukrepov, potrebnih za izvajanje tega programa priprave, in pravočasno predložitev predlogov Strategije in Reda v obravnavo občinskemu svetu in uveljavitev končnih dokumentov.

Župan lahko za izdelavo in strokovno pomoč pri izdelavi Strategije in Reda imenuje projektni svet.

3.1.1 Projektni svet:

Projektni svet z vodjo za pripravo Strategije in Reda imenuje župan. Projektni svet je sestavljen iz strokovnjakov za posamezna področja, predvsem vodij oddelkov občinske uprave po delovnih področjih, ki so obravnavana v Strategiji in Redu, iz predstavnikov lokalnih gospodarskih javnih služb, v katerih delovno področje posegata Strategija in Red, ter predstavnikov gospodarstva in negospodarstva. Člani projektnega sveta naj imajo kvalitetne teoretične in praktične izkušnje na svojem delovnem področju ter izkušnje na področju interdisciplinarnega dela.

Projektni svet opravlja zlasti naslednje naloge:

– obravnava posamezne sklope strokovnih podlag in vizije prostorskega razvoja občine,

– obravnava rešitve za urbanistične in krajinske zasnove ter predloga Strategije in Reda,

– obravnava stališča do pripomb iz javne razgrnitve in javnih obravnav,

– obravnava dopolnjena predloga Strategije in Reda,

– spremlja in usmerja uresničevanje izvajanja Strategije in Reda.

Zunanji strokovni sodelavci se lahko vključujejo v projekt z nalogo presoje posameznih predlogov, strokovnih rešitev, variant oziroma faznih poročil, kot jih poda izdelovalec projekta.

3.2 NOSILCI UREJANJA PROSTORA

Nosilci urejanja prostora, ki pripravijo smernice in strokovne podlage za pripravo Strategije in Reda Občine Slovenske Konjice, podajo mnenja k predlogoma Strategije in Reda. Nosilci urejanja prostora so ministrstva in organi v njihovi sestavi, ter nosilci javnih pooblastil in so določeni s tem programom priprave (v nadaljnjem besedilu: nosilci urejanja prostora).

Pripravljavec Strategije in Reda Občine Slovenske Konjice po sprejemu priprave programa pozove pristojne nosilce urejanja prostora, da mu v roku 30 dni dajo smernice za pripravo Strategije in Reda. V primeru molka nosilcev urejanja prostora, se bo v skladu z 29. členom ZUre-P1 štelo, da nimajo smernic, pri čemer pa bo izdelovalec upošteval vse zahteve, ki jih za pripravo predlogov Strategije in Reda določajo veljavni predpisi in drugi pravni akti.

Pristojni nosilci urejanja prostora, ki v smernicah in strokovnih podlagah opredelijo izhodišča za prostorski razvoj, pomembna s področja njihove pristojnosti, so:

1. Ministrstvo za okolje in prostor, Urad za prostorski razvoj, Ljubljana (razvoj poselitve);
2. Ministrstvo za okolje in prostor, Agencija RS za okolje, Urad za okolje, Ljubljana (varstvo okolja, ravnanje z odpadki, ohranjanje narave);
3. Ministrstvo za okolje in prostor, Agencija RS za okolje, Urad za upravljanje z vodami, Sektor za vodno območje Donave, Oddelek območja Drave, Maribor (vode);
4. Zavod Republike Slovenije za varstvo narave, OE Celje (ohranjanje narave);
5. Ministrstvo za kulturo, Ljubljana (varstvo kulturne dediščine ter druge dejavnosti kulture, ki so prostorsko relevantne);
6. Zavod za varstvo kulturne dediščine Slovenije, OE Celje (varstvo kulturne dediščine);
7. Ministrstvo za zdravje, Zdravstveni inšpektorat RS, Območna enota Celje;
8. Ministrstvo za kmetijstvo, gozdarstvo in prehrano, Direktorat za kmetijstvo, Ljubljana (raba in ohranjanje potencialov kmetijskih zemljišč);
9. Ministrstvo za kmetijstvo, gozdarstvo in prehrano, Direktorat za gozdarstvo, lovstvo in ribištvo, Ljubljana (gozdarstvo);
10. Zavod za gozdove Slovenije, OE Celje (gozdarstvo lokalnega pomena);
11. Ministrstvo za obrambo, Uprava RS za zaščito in reševanje, Ljubljana (varstvo pred naravnimi in drugimi nesrečami);
12. Ministrstvo za obrambo, Inšpektorat RS za varstvo pred naravnimi in drugimi nesrečami, Izpostava Celje (varstvo pred naravnimi in drugimi nesrečami);
13. Ministrstvo za obrambo, Direktorat za obrambne zadeve, Sektor za civilno obrambo, Ljubljana (prostorski razvoj ter režimi urejanja območij in infrastrukture za potrebe obrambe);
14. Ministrstvo za gospodarstvo, Direktorat za notranji trg, Ljubljana (področje blagovnih rezerv);
15. Ministrstvo za gospodarstvo, Direktorat za energijo, Ljubljana (področja energetske infrastrukture);
16. Ministrstvo za gospodarstvo, Ljubljana (področja rabe obstoječih in potencialnih nahajališč mineralnih surovin);
17. Ministrstvo za promet, Javna agencija za železniški promet, Maribor (železniška infrastruktura);
18. Ministrstvo za promet, Direkcija RS za ceste, Sektor za planiranje, Ljubljana (cestni promet);
19. Družba za avtoceste v RS, d.d. Ljubljana(prometna infrastruktura avtocest);
20. Ministrstvo za promet, Direktorat za letalstvo, Ljubljana (področje letalstva);
21. Agencija RS za regionalni razvoj, Ljubljana (področje regionalnega razvoja);

Drugi udeleženci, ki bodo sodelovali pri pripravi SPRO in PRO:

22. Občina Slovenske Konjice (razvoj gospodarstva, družbene javne infrastrukture občinskega pomena /zdravstvo, šolstvo, šport, socialno varstvo, javna uprava, ipd./, turizma, kmetijstva, prometa /lokalnih cest/ in druge infrastrukture občinskega pomena);
23. Javni stanovanjski sklad Slov. Konjice (toplovodno omrežje);
24. Javno komunalno podjetje Slovenske Konjice (komunalna infrastruktura – vodovod, kanalizacija, ogrevanje, odstranjevanje odpadkov);
25. KRS d.o.o. Slovenske Konjice (KTV omrežje);
26. Telekom Slovenije, Regionalna enota TK omrežja Vzhod PE Celje (telekomunikacije in zveze);
27. Geoplin, d.o.o., Ljubljana (transport in skladiščenje zemeljskega plina);
28. Petrol Plin d.o.o., Ljubljana;
29. ELES Elektro – Slovenija, d.o.o., Ljubljana (prenos električne energije);
30. Elektro Maribor d.d.(prenos in distribucija električne energije);
31. Elektro Celje d.d. prenos in distribucija električne energije);
32. druga ministrstva in nosilci urejanja prostora na lokalnem nivoju v skladu z interesom sodelovanja pri pripravi Strategije in Reda Občine Slovenske Konjice glede na prostorsko relevantnost dejavnosti.

Opomba:

Če so se v času pred ali med pripravo in uveljavitvijo programa priprave spremenile pristojnosti posameznih ministrstev ali se jim je spremenil naziv, se pri pridobitvi smernic in mnenj upoštevajo najnovejše uredbe Vlade RS, ki se nanašajo na pristojnosti posameznih resornih področij.

3.3 IZDELOVALEC

Izdelovalec strategije, podjetje URBANA d.o.o. iz Velenja, je bil izbran osnovi zakonodaje za področje javnega naročanja.

Naloge izdelovalca Strategije in Reda so zlasti naslednje:

– priprava strokovnega gradiva in predlogov za odločanje, ki se bodo nato obravnavali v okviru delovne skupine, projektnega sveta in na občinskem svetu,

– priprava Strategije in Reda, ki morata biti izdelana kot predloga akta v obliki in vsebini, primerni za obravnavo na občinskem svetu ter predpisani za potrditev na Občini Slovenske Konjice,

– aktivna udeležba na javnih obravnavah in prostorskih konferencah ter obravnavah v postopkih sprejemanja dokumentov,

– priprava predlogov stališč do pripomb, podanih v času javne razprave in postopku sprejemanja,

– izdelava vseh faz dokumentov v analogni obliki po potrebah pripravljavca in vseh faz v elektronski obliki ter v ustrezni obliki za interne potrebe pripravljavca,

– izdelava končnih dokumentov v pogodbeno dogovorjenem roku in številu izvodov ter izdelava gradiva za javno publiciranje v elektronski obliki.

**4. Strokovne podlage in način pridobitve strokovnih rešitev**

4.1 STROKOVNE PODLAGE PRIPRAVLJAVCA IN GEODETSKE PODLAGE

Strokovne rešitve se pridobijo v skladu z ZureP-1, Pravilnikom o strategiji in Pravilnikom o redu, do tiste stopnje natančnosti, ki omogoča odločitve na strateškem nivoju.

Za pripravo Strategije in Reda Občine Slovenske Konjice se upoštevajo oziroma izdelajo naslednje strokovne podlage:

1. Smiselno se uporabijo že izdelane študije in analize, ki so vezane na usmerjanje prostorskega razvoja.
2. Pripravljavec (OOP) v sodelovanju z izdelovalcem poskrbi za pripravo oziroma pridobitev strokovnih podlag, ki morajo vsebovati analize stanja in možnosti ter podati strokovne rešitve prostorskega razvoja glede na:

– analizo razvojnih možnosti za posamezne dejavnosti v prostoru;

– študijo ranljivosti, privlačnosti in sintezno ustreznosti prostora;

– poselitev (omrežje naselij, poselitvena območja, usmeritve in kriterije za razvoj ter urejanje naselij);

– zasnovo komunalne infrastrukture s pogoji za komunalno opremljanje;

– izhodišča za organizacijo družbene javne infrastrukture.

2. Za urbanistične in krajinske zasnove se lahko pripravijo podrobnejše strokovne podlage in variantne rešitve, katerih vsebina je določena s Pravilnikom o strategiji.

3. Izdelajo se lahko tudi druge analize prostora in podrobnejše strokovne podlage, za katere se v postopku priprave Strategije in Reda ugotovi, da so pomembne za kvalitetno pripravo.

Geodetske podlage (M 1:50000 in M 1:25000 ter M 1:5000) za potrebe izdelave Strategije in Reda zagotovi pripravljavec in jih posreduje izdelovalcu.

4.2 STROKOVNE PODLAGE NOSILCEV UREJANJA PROSTORA

Posamezni nosilec urejanja prostora v skladu s programom priprave Strategije in Reda Občine Slovenske Konjice pripravljavcu na njegovo zahtevo predloži brezplačno strokovne podlage s svojega področja, pri čemer mora upoštevati raven podrobnosti obravnavane problematike.

Strokovne podlage nosilcev urejanja prostora in nosilcev javnih pooblastil na lokalnem nivoju bodo potrebne predvsem s področij vodooskrbe in varovanja vodnih virov, odvajanja in čiščenja odpadnih vod, zbiranja odpadkov, oskrbe z električno energijo in plinom, razvoja telekomunikacijskega omrežja in omrežja KTV, razvoja lokalnega cestnega omrežja, razvoja železniškega omrežja, gozdarstva in kmetijstva, varstva kulturne dediščine in ohranjanja narave, s področja pridobivanja mineralnih surovin ter s področja razvoja turizma.

**5. Postopek in roki priprave Strategije in Reda**

Priprava Strategije in Reda Občine Slovenske Konjice bo ob sodelovanju nosilcev urejanja potekala naslednjem terminskem planu:

– prva prostorska konferenca: julij 2006,

– sprejem programa priprave: julij 2006,

– pridobivanje smernic nosilcev urejanja prostora: julij – avgust 2006,

– izdelava strokovnih podlag za Strategijo in Red: julij – september 2006,

– priprava delovnega predloga Strategije: september – oktober 2006,

– potrditev delovnega predloga Strategije: začetek novembra 2006,

– izdelava predloga Strategije: konec novembra 2006,

– priprava okoljskega poročila (OP) in revizije: oktober – november 2006,

– pridobitev mnenja MOP o ustreznosti OP, revizije in predloga Strategije: december 2006 – januar 2007,

– izdelava delovnega gradiva Reda: november – december 2006,

– potrditev delovnega gradiva Reda: začetek januarja 2007,

– druga prostorska konferenca za Strategijo in Red: konec januarja 2007;

– javna razgrnitev in javna obravnava predloga Strategije: februar 2007 – marec 2007,

– stališča do pripomb in predlogov: začetek aprila 2007,

– priprava dopolnjenega predloga Strategije: konec aprila 2007,

– pridobivanje mnenj in usklajevanje Strategije z nosilci urejanja: april – maj 2007,

– prva obravnava predloga Strategije na Občinskem svetu: konec maja 2007,

– pridobitev sklepa MOP za OP, revizijo in Strategijo po ZureP-1 in ZVO-1: začetek julija 2007,

– druga obravnava dopolnjenega predloga Strategije na Občinskem svetu: začetek julija 2007,

– objava odloka o Strategiji: do 20. 7. 2007.

Priprava Prostorskega reda občine bo potekala vzporedno z zamikom in v zakonitem roku do oktobra 2007 oziroma se roki za pripravo Strategije in Reda Občine Slovenske Konjice lahko zaradi spremembe prostorske zakonodaje skrajšajo.

**6. Obveznosti v zvezi s financiranjem Strategije in Reda**

Finančna sredstva za pripravo in izdelavo Strategije in Reda se zagotovijo v proračunu Občine Slovenske Konjice za leta 2006, 2007 in 2008. Sredstva, potrebna za izdelavo zakonsko predpisanih strokovnih podlag nosilcev urejanja prostora, zagotovijo nosilci iz lastnih proračunskih sredstev.

**7. Začetek veljavnosti**

Ta program priprave se objavi v Uradnem list Slovenije in začne veljati z dnem objave.

Šifra: 350-01-0002/2005-200
Slovenske Konjice, dne 27. julija 2006

Župan
Občine Slovenske Konjice
**Janez Jazbec** l.r.

## SODRAŽICA

**3867. Odlok o zaključnem računu proračuna Občine Sodražica za leto 2005**

Na podlagi 3. točke 98. člena Zakona o javnih financah (Uradni list RS, št. 79/99, 124/00, 79/01, 30/02) in na podlagi 15. ter 100. člena Statuta Občine Sodražica (Uradni list RS, št. 44/99, 80/00) je Občinski svet Občine Sodražica na 21. redni seji dne 27. 7. 2006 sprejel

## O D L O K
## o zaključnem računu proračuna Občine Sodražica za leto 2005

1. člen

Sprejme se zaključni račun proračuna Občine Sodražica za leto 2005, ki zajema vse prihodke in odhodke proračuna v letu 2005.

2. člen

Zaključni račun proračuna Občine Sodražica za leto 2005 izkazuje:

| A) | Bilanca prihodkov in odhodkov | v SIT |
|---|---|---|
| I. | Skupaj prihodki | 354.545.000 |
| II. | Skupaj odhodki | 354.324.000 |
| III. | Proračunski presežek (I-II) | 221.000 |
| B) | Račun finančnih terjatev in naložb | / |
| IV. | Prejeta vračila danih posojil in prodaja kapitalskih deležev | / |
| V. | Dana posojila in povečanje kapitalskih deležev | / |

| | | |
|---|---|---|
| VI. | Prejeta minus dana posojila in spremembe kapitalskih deležev | / |
| C) | Račun financiranja | / |
| VII. | Zadolževanje proračuna | / |
| VIII. | Odplačilo dolga | / |
| IX. | Neto zadolževanje proračuna (VII-VIII) | / |
| X. | Zmanjšanje sredstev na računu (III+VI+IX) | / |

3. člen

Denarna sredstva, ki so ostala nerazporejena na računu proračuna v letu 2005, se uporabijo za financiranje izdatkov prihodnjega leta.

4. člen

Podrobnejši pregled prihodkov in odhodkov po zaključnem računu proračuna Občine Sodražica za leto 2005 ter njihova razporeditev sta zajeta v bilanci prihodkov in odhodkov in v posebnem delu proračuna, ki sta sestavni del tega odloka.

5. člen

Ta odlok začne veljati naslednji dan po objavi v Uradnem listu RS.

Št. 410-12/06
Sodražica, dne 27. julija 2006

Župan
Občine Sodražica
**Andrej Pogorelc** l.r.

## ŠKOFLJICA

**3868. Sklep o določitvi plakatnih mest v času volilne kampanje za lokalne volitve 2006**

Na podlagi 8. člena Zakona o volilni kampanji (Uradni list RS, št. 62/94 in 17/97), 11.a člena Odloka o spremembah in dopolnitvah Odloka o plakatiranju (Uradni list RS, št. 30/02) in 16. člena Statuta Občine Škofljica (Uradni list RS, št. 47/99, 103/00 in 76/02) je Občinski svet Občine Škofljica na 30. redni seji dne 18. 7. 2006 sprejel

### S K L E P
### o določitvi plakatnih mest v času volilne kampanje za lokalne volitve 2006

1. člen

S tem sklepom se določi način in pogoji plakatiranja v času volilne kampanje za volitve v občinske svete in župana Občine Škofljica.

2. člen

Volilno kampanjo lahko organizirajo politične stranke, predlagatelji kandidatov ali list kandidatov, sami kandidati in drugi organizatorji volilne kampanje.

Organizator volilne kampanje je odgovoren za zakonitost volilne kampanje.

3. člen

Organizatorji volilne kampanje so dolžni občini najkasneje do 10. 9. 2006 pisno sporočiti namero za sodelovanje v volilni kampanji za lokalne volitve 2006. Prijave pošljejo na naslov: Občina Škofljica, Šmarska cesta 3, 1291 Škofljica.

4. člen

Organizatorji plakatiranja morajo vse plakate žigosati pri Občinski upravi Občine Škofljica.

Občina Škofljica je dolžna zagotoviti vsem organizatorjem plakatiranja enako število plakatnih mest.

Nežigosane plakate se odstrani na stroške izvajalca plakatiranja.

5. člen

Nameščanje plakatov z volilno propagandnimi sporočili je dovoljeno na naslednjih brezplačnih plakatnih mestih:

I. kozolčkih po posameznih naseljih na območju Občine Škofljica,

II. občinskih panojih, ki so nameščeni:
– pred prostori KS Lavrica,
– na parc. št. 666/1, k.o. Lanišče na Škofljici,
– na parc. št. 1785/1 na Pijavi Gorici,
– pred gasilskim domom v Želimljem,

III. na drogovih javne razsvetljave ob občinskih cestah, za kar se jim določijo pogoji.

6. člen

Plakatiranje zunaj plakatnih mest je dovoljeno le s soglasjem lastnika oziroma upravljavca reklamnih tabel, stavb ter drugih objektov in zemljišč, za kar se uporabljajo določila Zakona o volilni kampanji.

7. člen

Prelepljenje ali uničevanje plakatov drugih organizatorjev volilne kampanje je prepovedano.

Zaradi načela enakopravnosti organizatorjev volilne kampanje smejo imeti vsi plakati, ki bodo nameščeni na plakatnih mestih iz 5. člena tega sklepa, velikost do 50 cm x 70 cm.

8. člen

Organizatorji volilne kampanje morajo najkasneje v roku 15 dni po dnevu glasovanja odstraniti vse svoje plakate in ves ostali propagandni material s plakatnih mest. V nasprotnem primeru ga bo odstranil upravljavec na njihove stroške.

9. člen

Način in pogoji plakatiranja v času volilne kampanje, navedeni v predhodnih členih, veljajo tudi za volitve predsednika države in volitve v državni svet.

10. člen

Ta sklep začne veljati naslednji dan po objavi v Uradnem listu Republike Slovenije.

Št. 041- 08/2006
Škofljica, dne 7. avgusta 2006

Župan
Občine Škofljica
**dr. Jože Jurkovič** l.r.

## VOJNIK

**3869. Odlok o spremembah in dopolnitvah Odloka o proračunu Občine Vojnik za leto 2006**

Na podlagi 29. člena Zakona o lokalni samoupravi (Uradni list RS, št. 72/93 in dopolnitve), 29. člena Zakona o javnih financah (Uradni list RS, št. 79/99, 124/00, 79/01, 30/02, 56/02 – ZJU in 110/02 – ZDT-B) in 18. člena Statuta Občine Vojnik (Uradni list RS, št. 82/98, 68/02) Občinski svet Občine Vojnik na 28. redni seji dne 2. 8. 2006 sprejme

## O D L O K
## o spremembah in dopolnitvah Odloka o proračunu Občine Vojnik za leto 2006

1. člen

V Odloku o proračunu Občine Vojnik za leto 2006 (Uradni list RS, št. 119/05) se 2. člen spremeni, tako da se glasi:

»Splošni del proračuna na ravni podskupin kontov se določa v naslednjih zneskih:

| | A) BILANCA PRIHODKOV IN ODHODKOV | v 1000 SIT |
|---|---|---|
| | Skupina/Podskupina | Proračun leta 2006 |
| | I. SKUPAJ PRIHODKI (70+71+72+73+74) | 1.368.123 |
| | TEKOČI PRIHODKI (70+71) | 698.153 |
| 70 | DAVČNI PRIHODKI | 559.487 |
| | 700 Davki na dohodek in dobiček | 450.000 |
| | 703 Davki na premoženje | 47.027 |
| | 704 Domači davki na blago in storitve | 62.460 |
| | 706 Drugi davki | 0 |
| 71 | NEDAVČNI PRIHODKI | 138.666 |
| | 710 Udeležba na dobičku in dohodki od premoženja | 22.886 |
| | 711 Takse in pristojbine | 4.100 |
| | 712 Denarne kazni | 410 |
| | 713 Prihodki od prodaje blaga in storitev | 6.150 |
| | 714 Drugi nedavčni prihodki | 105.120 |
| 72 | KAPITALSKI PRIHODKI | 252.215 |
| | 720 Prihodki od prodaje osnovnih sredstev | 1.615 |
| | 721 Prihodki od prodaje zalog | 0 |
| | 722 Prihodki od prodaje zemljišč in neopredmetenih dolgoročnih sredstev | 250.600 |
| 73 | PREJETE DONACIJE | 1.000 |
| | 730 Prejete donacije iz domačih virov | 1.000 |
| | 731 Prejete donacije iz tujine | 0 |
| | 732 Donacije za odpravo posledic naravnih nesreč | 0 |
| 74 | TRANSFERNI PRIHODKI | 416.755 |
| | 740 Transferni prihodki iz drugih javnofinančnih institucij | 416.755 |
| | 741 Prejeta sredstva iz državnega proračuna iz sredstev proračuna Evropske Unije | 0 |
| | II. SKUPAJ ODHODKI (40+41+42+43) | 1.748.721 |
| 40 | TEKOČI ODHODKI | 358.570 |
| | 400 Plače in drugi izdatki zaposlenim | 78.522 |
| | 401 Prispevki delodajalcev za socialno varnost | 13.314 |
| | 402 Izdatki za blago in storitve | 260.924 |
| | 403 Plačila domačih obresti | 4.810 |
| | 409 Rezerve | 1.000 |
| 41 | TEKOČI TRANSFERI | 453.210 |
| | 410 Subvencije | 23.973 |
| | 411 Transferi posameznikom in gospodinjstvom | 290.961 |
| | 412 Transferi neprofitnim organizacijam in ustanovam | 42.111 |
| | 413 Drugi tekoči domači transferi | 96.165 |
| | 414 Tekoči transferi v tujino | 0 |
| 42 | INVESTICIJSKI ODHODKI | 724.600 |
| | 420 Nakup in gradnja osnovnih sredstev | 724.600 |
| 43 | INVESTICIJSKI TRANSFERI | 212.341 |
| | 431 Investicijski transferi pravnim in fizičnim osebam, ki niso proračunski uporabniki | 200.991 |
| | 432 Investicijski transferi proračunskim uporabnikom | 11.350 |
| | III. PRORAČUNSKI PRIMANJKLJAJ (I.-II.) (PRORAČUNSKI PRESEŽEK) | –380.598 |
| | B) RAČUN FINANČNIH RETJATEV IN NALOŽB | v 1000 SIT |
| | Skupina/Podskupina | Proračun leta 2006 |
| | IV. PREJETA VPLAČILA DANIH POSOJIH IN PRODAJA KAPITALSKIH DELEŽEV (750+751+752) | 10.000 |
| 75 | PREJETA VRAČILA DANIH POSOJIL | 10.000 |
| | 750 Prejeta vračila danih posojil | 10.000 |
| | 751 Prodaja kapitalskih deležev | 0 |
| | 752 Kupnine iz naslova privatizacije | 0 |
| 44 | V. DANA POSOJILA IN POVEČANJE KAPITALSKIH DELELŽEV | 600 |
| | 440 Dana posojila | 0 |
| | 441 Povečanje kapitalskih deležev in naložb | 0 |
| | 442 Poraba sredstev kupnin iz naslova privatizacije | 600 |
| | 443 Povečanje namenskega premož. v jav. skladih drugih prav. osebah jav. prava, ki imajo premoženje v svoji lasti | 0 |
| | VI. PREJETA MINUS DANA POSOJILA IN SPREMEMBE KAPITALSKIH DELEŽEV (IV.-V.) | 9.400 |
| | C.) RAČUN FINANCIRANJA | v 1000 SIT |
| | Skupina/Podskupina | Proračun leta 2006 |
| | VII. ZADOLŽEVANJE (500) | 347.000 |
| 50 | ZADOLŽEVANJE | 347.000 |
| | 500 Domače zadolževanje | 347.000 |
| | VIII. ODPLAČILA DOLGA (550) | 4.350 |
| 55 | ODPLAČILA DOLGA | 4.350 |
| | 550 Odplačila domačega dolga | 4.350 |

| | | |
|---|---|---|
| | IX. SPREMEMBA STANJA SREDSTEV NA RAČUNU (I.+IV.+VII.-II.-V.-VIII.) | –28.548 |
| | X. NETO ZADOLŽEVANJE (VII.-VIII.) | 342.650 |
| | XI. NETO FINANCIRANJE (VI.+VII-VIII-IX) | 380.598 |
| | Stanje sredstev na računih 31. 12. 2005 | 33.139 |

«.

2. člen

Spremeni se 8. člen, tako da se glasi:

»Za kritje presežkov odhodkov nad prihodki v bilanci prihodkov in odhodkov, presežkov izdatkov nad prejemki v računu finančnih terjatev in naložb ter odplačilo dolgov v računu financiranja se občina za proračun leta 2006 lahko zadolži do višine 347,000.000 SIT, in sicer za investiciji: adaptacija in dozidava OŠ Vojnik in OŠ Frankolovo.«.

3. člen

Za 8. členom se doda 8.a člen, ki se glasi:

»8.a člen

Neposredni uporabnik lahko v tekočem letu za projekte iz načrta razvojnih programov začne s postopkom prevzemanja obveznosti za celotno vrednost projekta, ki je vključen v načrt razvojnih programov.

Skupni obseg prevzetih obveznosti neposrednega uporabnika, ki bodo zapadle v plačilo v prihodnjih letih za investicijske odhodke, investicijske transfere, ne sme presegati 70% pravic porabe v sprejetem finančnem načrtu neposrednega uporabnika, od tega:

1. v letu 2006 70% navedenih pravic porabe in
2. v ostalih prihodnjih letih 70% navedenih pravic porabe.

Skupni obseg prevzetih obveznosti neposrednega uporabnika, ki bodo zapadle v plačilo v prihodnjih letih za blago in storitve in za tekoče transfere, ne sme presegati 40% pravic porabe v sprejetem finančnem načrtu neposrednega uporabnika.«.

4. člen

Ta odlok začne veljati naslednji dan po objavi v Uradnem listu Republike Slovenije.

Št. 3200-0018/2006-3-30
Vojnik, dne 2. avgusta 2006

Župan
Občine Vojnik
**Benedikt Podergajs** l.r.

---

**3870. Razpis rednih volitev v organe krajevnih skupnosti na območju Občine Vojnik**

Na podlagi 110. in prvega odstavka 111. člena Zakona o lokalnih volitvah (Uradni list RS, št. 22/06 – uradno prečiščeno besedilo in 70/06 – Odločba US) in na podlagi 6. in 9. člena Statuta Občine Vojnik (Uradni list RS, št. 59/06)

## R A Z P I S U J E M
## redne volitve v organe krajevnih skupnosti na območju Občine Vojnik

1. Redne volitve v Svete krajevnih skupnosti Frankolovo, Nova Cerkev in Vojnik se opravijo v nedeljo, 22. oktobra 2006

2. Za dan razpisa volitev, s katerim začno teči roki za volilna opravila, se šteje 21. avgust 2006.

3. Za izvedbo volitev skrbijo občinska volilna komisija in volilne komisije krajevnih skupnosti.

Šifra: 04101-0001-2006/1(8)
Vojnik, dne 14. avgusta 2006

Župan
Občine Vojnik
**Benedikt Podergajs** l.r.

---

**3871. Program priprave za Občinski lokacijski načrt Vojniška gmajna**

Na podlagi 12. in 27. člena Zakona o urejanju prostora (Uradni list RS, št. 110/02, 8/03 – popr.; v nadaljnjem besedilu: ZUreP-1) ter 12. in 45. člena Statuta Občine Vojnik (Uradni list RS, št. 82/98 in 68/02) je župan Občine Vojnik sprejel

## P R O G R A M P R I P R A V E
## za Občinski lokacijski načrt Vojniška gmajna

1. člen

S tem programom priprave se določa vsebina in obseg potrebnih strokovnih podlag in drugih strokovnih gradiv ter postopkov, ki jih je potrebno opraviti v postopku priprave občinskega lokacijskega načrta za stanovanjsko cono Vojniška gmajna.

2. člen

(ocena stanja, razlogi in pravna podlaga za pripravo občinskega lokacijskega načrta)

**Ocena stanja:**

Na vzhodni strani naselja Vojnik, severovzodno od cerkve je nepozidano stavno zemljišče. Nova pozidava bo omogočila izgradnjo stanovanj s pripadajočimi infrastrukturnimi objeti in zunanjimi površinami.

**Razlogi za pripravo lokacijskega načrta:**

– vključitev obravnavanega območja v celovit prostorsko-urbanistični razvoj Vojnika v smislu ustrezne delitve funkcij naselja,

– izgradnja novih stanovanj.

**Pravna podlaga:**

Na podlagi 3. člena Odloka o spremembah in dopolnitvah prostorskih sestavin dolgoročnega plana Občine Celje za obdobje od leta 1986–2000 in srednjeročnega družbenega plana Občine Celje za obdobje od leta 1986–1990 za območje Občine Vojnik – prostorski plan Občine Vojnik 1999, dopolnjen 2004 (Uradni list RS, št. 79/04), je v poglavju 3.6. »Prostorski razvoj« določeno, da se bo poselitev širila predvsem znotraj naselja Vojnik, v ta namen je za stavbna zemljišča predvidena izdelava izvedbenega prostorskega akta.

Odlok veljavnega prostorskega akta v 3. členu, poglavje 2 »Izhodišča, cilji in materialni okviri« med drugim določa, da je naselje Vojnik potrebno razvijati kot izrazito centralno naselje mestnega tipa, v okviru naselja je potrebno poskrbeti za dodatne površine za stanovanjsko gradnjo, tako individualno kot blokovno.

Priprava občinskega lokacijskega načrta za stanovanjsko cono Vojniška gmajna poteka po predpisanem postopku, skladno z določili:

– Zakona o urejanju prostora ZUreP-1 (Uradni list RS, št. 110/02, 8/03 – popr.),

– Pravilnika o vsebini, obliki in načinu priprave državnih in občinskih lokacijskih načrtov ter vrstah njihovih strokovnih podlag (Uradni list RS, št. 86/04),

– Zakonom o varstvu okolja (Uradni list RS, št. 41/04).

3. člen

(predmet in programska izhodišča lokacijskega načrta)

**Predmet OLN:**

Predmet občinskega lokacijskega načrta je ureditveno območje v naselju Vojnik, na vhodnem robu naselja, severovzhodno od obstoječe cerkve.

**Programska izhodišča:**

Na obravnavanem območju so predvidene prostorske ureditve za izgradnjo stanovanj:

– na celotnem območju bo zgrajena kletna etaža namenjena parkiranju – ca. 69 parkirnih mest.

– na vzhodnem delu obravnavanega območja večstanovanjski 5 ali 6 etažni objekt z izgrajenim podstrešjem, zasnovan v trikotni obliki. Objekt bo imel ca. 55 stanovanj (K+P+2+IP) oziroma 70 stanovanj (K+P+3+M)

– na vzhodni strani ob koridorju visokonapetostnega elektro voda je predvidena izgradnja zunanjih parkirišč – ca. 43 parkirišč.

– na južni strani obravnavanega območja je predvidena trikotno zasnovana zelenica z otroškim igriščem.

Dovoz na kompleks je predviden preko obstoječih cest in ulic z južne strani v kletno etaži in s severne strani na parkirišče na prostem.

Pri pripravi lokacijskega načrta je upoštevati tudi eventualna druga programska izhodišča, ki se kot posledica le-teh pojavijo v samem postopku izdelava izvedbenega prostorskega akta.

4. člen

(okvirno ureditveno območje lokacijskega načrta)

Občinski lokacijski načrt se pripravi za območje, ki sega na del zemljišča k.o. Vojnik trg parc. štev. 614d, 620, 621, 622, 623, 624d, 1031d, d – pomeni delno.

5. člen

(nosilci urejanja prostora, ki dajejo smernice in mnenja, ter drugi udeleženci, ki bodo sodelovali pri pripravi lokacijskega načrta)

Koordinator postopka priprave lokacijskega načrta je pristojni organ za urejanje prostora, to je Oddelek za okolje in prostor Občine Vojnik.

Pristojni nosilci urejanja prostora za pripravo lokacijskega načrta za stanovanjski kompleks Vojnik so:

1. RS, Ministrstvo za zdravje, Zdravstveni inšpektorat RS, Območna enota Celje.
2. RS Ministrstvo za obrambo, Inšpektorat za varstvo pred naravnimi in drugimi nesrečami, Izpostava Celje.
3. RS Ministrstvo za obrambo, Uprava RS, za zaščito in reševanje.
4. RS, Ministrstvo za okolje in prostor, Agencija RS za okolje, Sektor za vodno območje Donave, Oddelek območja Savinje.
5. RS, Ministrstvo za promet, Direkcija RS za ceste, Izpostava Celje.
6. Zavod RS za varstvo narave, OE Celje.
7. Zavod za varstvo kulturne dediščine Slovenije, OE Celje.
8. Elektro Celje, javno podjetje za distribucijo električne energije, d.d. Celje.
9. Eles Elektro Slovenija d.o.o.
10. Vodovod – kanalizacija, JP d.o.o. Celje.
11. Telekom Slovenije d.d., PE Celje.
12. Adriaplin d.o.o.
13. Elektro Turnšek d.o.o.
14. Javne naprave Celje, JP d.o.o.
15. KS Vojnik.

Po sprejemu programa priprave pripravljavec pozove pristojne nosilce urejanja prostora, da podajo v roku 30 dni smernice za načrtovanje predvidene prostorske ureditve.

V primeru, da nosilci urejanja prostora v 30 dneh po prejemu poziva ne bodo podali smernic, se bo v skladu z določili 29. člena ZUreP-1 štelo, da smernic nimajo.

V primeru, da smernice nekaterih nosilcev urejanja prostora ne bodo podane, mora načrtovalec lokacijskega načrta kljub temu upoštevati vse veljavne predpise in druge pravne akte.

Kolikor se v postopku priprave lokacijskega načrta ugotovi, da je potrebno pridobiti smernice in mnenja tudi drugih nosilcev urejanja prostora, se le-te pridobijo v istem postopku.

Pri pripravi občinskega lokacijskega načrta sodelujejo naslednji udeleženci:

– Pobudnik: MIK d.o.o., Gaji 42b, 3000 Celje.

– Pripravljavec: Občina Vojnik, Oddelek za varstvo okolja in urejanje prostora, Keršova 8, 3212 Vojnik.

– Izdelovalec lokacijskega načrta: mora izpolnjevati pogoje, določene v 156. do 160. členu ZureP-1.

– Investitor občinskega lokacijskega načrta: MIK d.o.o., Gaji 42b, 3000 Celje.

6. člen

(seznam potrebnih strokovnih podlag za načrtovanje prostorske ureditve)

Pri izdelavi lokacijskega načrta je potrebno upoštevati vse predhodne izdelane strokovne podlage in druga gradiva, relevantna za izdelavo naloge s področja prostorskega razvoja, varstva okolja in ohranjanja narave:

– Odlok o Strategiji prostorskega razvoja Slovenije (Uradni list RS, št. 76/04).

– Odlok o spremembah in dopolnitvah prostorskih sestavin dolgoročnega plana Občine Celje za obdobje od leta 1986–2000 in srednjeročnega družbenega plana Občine Celje za obdobje od leta 1986–1990 za območje Občine Vojnik – prostorski plan Občine Vojnik 1999, dopolnjen 2004 (Uradni list RS, št. 79/04).

– Geodetski posnetek za namen lokacijskega načrta (Meridian d.o.o. Celje).

– Strokovne podlage za območje stanovanjske cone Vojniška gmajna (Doming d.o.o. Maribor, junij 2006).

– Ostala gradiva, relevantna za izdelavo lokacijskega načrta.

Pred izdelavo predloga lokacijskega načrta mora pobudnik zagotoviti naslednje gradivo:

– idejne zasnove vseh tistih rešitev, ureditev in ukrepov, ki so v odvisnosti od načrtovane prostorske ureditve,

– podatke o lastnikih in imetnikih drugih stvarnih pravic,

– ostala gradiva, ki jih bodo v postopku sprejemanja lokacijskega načrta zahtevali posamezni nosilci urejanja prostora.

7. člen

(način pridobitve strokovnih rešitev)

Strokovne rešitve se izdelajo na osnovi analize prostora, pridobljenih smernic in analize le-teh, priporočil s prve prostorske konference, ter ob upoštevanju programskih izhodišč, določenih v 3. členu tega programa priprave.

Zaradi omejitve ustvarjenih danosti prostora izdelava več variantnih rešitev ni možna. Izdelovalec lokacijskega načrta izdela eno strokovno rešitev razen v primeru, da se potreba po izdelavi variantnih rešitev pokaže kasneje v

postopku priprave lokacijskega načrta, če takšna potreba izhaja iz izdelanih strokovnih podlag in analiz.

8. člen

(pridobitev geodetskih podlag)

– Za območje prostorske ureditve pobudnik lokacijskega načrta, MIK d.o.o., Gaji 42b, 3000 Celje, priskrbi geodetske podlage v digitalni obliki.

9. člen

(terminski plan priprave lokacijskega načrta)

S tem programom priprave, ki sledi prostorski konferenci, so določeni naslednji okvirni roki priprave in sprejemanja lokacijskega načrta:

1. Prostorska konferenca in objava programa priprave v Uradnem listu Republike Slovenije – 8. 8. 2006 (pripravljavec Občina Vojnik).
2. Izdelava gradiva za pridobivanje smernic – 25. 8. 2006 (izdelovalec OLN).
3. Pridobivanje smernic nosilcev urejanja prostora iz 5. člena – 25. 9. 2006 (izdelovalec OLN).
4. Izdelava idejnih zasnov z upoštevanjem smernic nosilcev urejanja prostora – 15. 10. 2006 – pobudnik OLN
5. Izdelava strokovnega gradiva za drugo prostorsko konferenco – 25. 10. 2006 (izdelovalec OLN).
6. Druga prostorska konferenca – 26. 10. 2006 (pripravljavec Občina Vojnik).
7. Sklep o javni razgrnitvi in javni obravnavi – 3. 11. 2006 (pripravljavec Občina Vojnik).
8. Javna razgrnitev se izvede na sedežu Občine Vojnik in na sedežu krajevne skupnosti Vojnik in traja najmanj 30 dni do 15. 12. 2006, javna obravnava pa se izvede na sedežu Občine Vojnik (pripravljavec Občina Vojnik).
9. Občani, organi in organizacije ter drugi zainteresirani lahko podajo svoje pripombe v času trajanja javne razgrnitve predloga lokacijskega načrta.
10. Župan zavzame stališče do pripomb in predlogov podanih v času trajanja javne razgrnitve na podlagi strokovnega mnenja izdelovalca, občinske strokovne službe ter sklepov odbora za okolje in prostor ter komunalne zadeve – 25. 12. 2006 (pripravljavec Občina Vojnik).
11. Po sprejetju stališč do pripomb se izdela dopolnjeni predlog lokacijskega načrta oziroma dopolnitve in popravke tistih njegovih sestavin, na katere so se nanašale utemeljene pripombe ter se ga posreduje v mnenja nosilcem urejanja prostora iz 5. člena tega programa priprave – 10. 1. 2007.
12. Pridobivanje mnenj nosilcev urejanja prostora iz 5. člena tega programa priprave – 10. 2. 2007.
13. Po uskladitvi z mnenji se izdela usklajeni predlog lokacijskega načrta za obravnavo in sprejem na Občinskem svetu Občine Vojnik – 15. 2. 2007.
14. Župan posreduje usklajeni predlog lokacijskega načrta v obravnavo in sprejem Občinskem svetu občine Vojnik (odlok, obrazložitve, grafičnih del) – februar 2007.
15. Občinski svet Občine Vojnik sprejme odlok o lokacijskem načrtu na seji Občinskega sveta Občine Vojnik – februar 2007.
16. Objava v Uradnem listu Republike Slovenije – februar 2007.
17. Izdelava končnega dokumenta v šestih izvodih – marec 2007.

10. člen

(obveznosti financiranja priprave lokacijskega načrta)

Izdelavo občinskega lokacijskega načrta, geodetskega posnetka, idejnih zasnov in strokovnih gradiv, ki jih bodo zahtevali posamezni nosilci urejanja prostora bo financiral MIK d.o.o., Gaji 42b, 3000 Celje.

11. člen

(končna določba)

Ta program priprave se objavi v Uradnem listu Republike Slovenije in začne veljati naslednji dan po objavi.

Št. 35100-499/2006-15
Vojnik, dne 9. avgusta 2006

Župan
Občine Vojnik
**Benedikt Podergajs** l.r.

## ZAVRČ

**3872. Odlok o lokacijskem načrtu za območje P24-P1 Zavrč – obrtna cona**

Na podlagi 23. člena Zakona o urejanju prostora (Uradni list RS, št. 110/02, 8/03 - popr., 58/03 – ZZK-1) in 15. člena Statuta Občine Zavrč (Uradni list RS, št. 64/99, 98/04) je Občinski svet Občine Zavrč na seji dne 18. julija 2006 sprejel

## O D L O K
## o lokacijskem načrtu za območje P24-P1 Zavrč – obrtna cona

I. SPLOŠNE DOLOČBE

1. člen

(predmet odloka)

(1) S tem odlokom se sprejme Lokacijski načrt za območje P24-P1 Zavrč – obrtna cona (v nadaljevanju LN), ki ga je izdelala družba UMARH d.o.o., Ptuj, v maju 2006, pod št. projekta 08/06.

(2) Projekt je sofinanciran iz sredstev Evropske skupnosti za pripravo projektnih predlogov na slovensko-hrvaškem obmejnem območju, program PHARE 2003, Ekonomska in socialna kohezija – SNP 2003.

II. VSEBINA LN

2. člen

(sestavni deli LN)

(1) LN določa pogoje za urbanistično ureditev območja, lokacijo ter oblikovanje objektov in parcel, prometne, energetske in komunalne infrastrukturne ureditve na območju ter ukrepe za varovanje in izboljšanje okolja.

(2) LN vsebuje tekstualni in grafični del, odlok in priloge.

Tekstualni del LN:
– splošne določbe
– vsebina LN
– planska podlaga
– funkcija območja s pogoji za izrabo in kvaliteto gradnje
– urbanistične ureditve območja s pogoji za oblikovanje objektov
– infrastrukturne ureditve območja (energetske, komunalne in telekomunikacijske ureditve)
– rešitve za zaščito okolice
– etape izvajanja LN
– obramba in zaščita – prostorske ureditve in ukrepi

Grafični del LN:
– list O, izsek iz DP Občine Zavrč
– list 1, obstoječe stanje z mejo območja LN
– list 2, ureditvena situacija
– list 3, prometno omrežje
– list 4, telekomunikacijsko in energetsko omrežje
– list 5, komunalno omrežje
– list 6, načrt gradbenih parcel in tehnični elementi za zakoličenje objektov in parcel
Odlok o LN
Priloge LN:
– Povzetek za javnost
– Izvleček iz strateškega prostorskega akta
– Obrazložitev in utemeljitev LN
– Strokovne podlage
– Smernice in mnenja nosilcev urejanja prostora
– Ocena stroškov za izvedbo LN
– Spis postopka priprave in sprejemanja LN

## III. VELIKOST IN MEJA UREDITVENEGA OBMOČJA LN

### 3. člen
(ureditveno območje LN)

(1) Površina območja LN je cca 2,2 ha. Zajema parcele ali dele parcel št. 31/4 – del, 31/5, 31/7, 32/1 – del, 32/2 – del, 32/3 – del, 33/1 – del, 38/1 – del, 38/2 – del, 39/1 – del, 39/2 – del, 40, 46/2 – del in 175/1 – del, vse k.o. Zavrč.

(2) Meja območja LN je razvidna iz karte št. 1, Obstoječe stanje z mejo območja LN (podlaga Geodetski načrt št. 373/2005, izdelala Merilo d.o.o. Ptuj, dne 30. 12. 2005).

## IV. PLANSKA PODLAGA

### 4. člen
(temeljni prostorski akti in pravne podlage)

Z Odlokom o spremembah in dopolnitvah prostorskih sestavin dolgoročnega in srednjeročnega družbenega plana za območje Občine Zavrč (Uradni list RS, št. 30/03), po katerem je območje P24-P1 s površino 2,2 ha namenjeno poslovnim dejavnostim, trgovini, skladiščem in proizvodni obrti, je LN utemeljeno.

## V. NAMEMBNOST OBMOČJA S POGOJI ZA IZRABO IN KVALITETO GRADNJE

### 5. člen
(umestitev načrtovane ureditve v prostor)

Območje je namenjeno poslovnim, trgovskim in skladiščnim dejavnostim ter proizvodni obrtni. Stanovanjska namembnost v coni ni dovoljena.

### 6. člen
(vrste objektov na območju LN)

Na območju LN je dovoljena gradnja:

(1) poslovnih, trgovskih, skladiščnih in proizvodnih objektov po zasnovi, ki je usklajena s pogoji terena (geologija, konfiguracija), okoliško zazidavo in infrastrukturnimi ureditvami okolice,

(2) spremljajočih objektov (parterne opreme, nadstrešnic zunanjih skladišč ipd),

(3) cest, ograj in opornih zidov (škarp), ter

(4) infrastrukturnih objektov, naprav in omrežij

Vsi objekti morajo biti grajeni skladno z določili Zakona o graditvi objektov (Uradni list RS, št. 102/04).

## VI. ZASNOVA URBANISTIČNE UREDITVE OBMOČJA S POGOJI ZA OBLIKOVANJE

### 7. člen
(zasnova ureditve, odmiki, oblikovanje terena)

(1) Zasnova območja:

Območje je zasnovano tako, da je omogočen dostop do vsakega zemljišča na območju obrtne cone po koridorju za prometno, komunalno in energetsko infrastrukturo. Njegova severna meja je tudi južna meja območja razširjenega mednarodnega mejnega prehoda Zavrč (dalje MMP). Območje znotraj obodnih cest in površina na SZ vogalu cone je območje zemljišč za namestitev posameznih dejavnosti.

(2) Dostopna cesta:

Zaradi razmeroma pogoste zasedenosti glavne ceste R-I 228 do MMP (predvsem s čakajočimi tovornjaki) je predvidena primarna navezava dostopne ceste cone na državno cest R-III 691 Zavrč–Goričak, približno 200m južno od križišča s cesto R-I 228, po parcelah št. 175/1, 46/3 – del, 44, 174/1, 174/15 in 174/7 – del vse k.o. Zavrč.

(3) Obstoječa pot:

Med bencinskim servisom, parc. št. 47/8, in enodružinskimi hišami, parc. št. 42, bo ohranjena občinska pot, parc. št. 47/15 in 46/1, kot obstoječ dostop lastnikov do kmetijskih površin južno od obrtne cone. Notranje cestno omrežje cone sestavlja krožna obodna cesta.

(4) Energetska, komunalna in telekomunikacijska omrežja so predvidena ob robu cest.

(5) Odmiki objektov od parcelnih mej:

Objekti morajo biti od parcelne meje odmaknjeni najmanj za 4,00 m. Enostavni objekti so lahko tudi bližje, vendar le ob overjenem pisnem soglasju soseda.

### 8. člen
(kategorije in pogoji oblikovanja objektov)

(1) Osnovni objekti so kategorija manj zahtevnih objektov. Vertikalni gabarit dopušča etažnosti od pritlične do največ klet + pritličje + eno nadstropje (K+P+I). Višinsko gabarit ne sme presegati 10,00 m nad terenom. Tlorisni gabarit so določeni načelno in so vrisani na kartah št. 2 do 6, pri čemer je obvezno graditi prvo vrsto objektov na gradbeno linijo na obcestnih straneh parcel. Po širini se objekti lahko prilagajajo individualnim potrebam, upoštevaje ev. bočne gradbene linije (pri vogalnih parcelah). Strehe so načeloma dvokapnice s simetričnim naklonom 2–22° in zakrivno fasadno konstrukcijo (sims), tako da naklon streš in iz parterja ni viden.

(2) Spremljajoči objekti so kategorija enostavnih objektov in ne smejo biti višji od pritlične etaže osnovnih objektov. Od parcelne meje morajo biti odmaknjeni najmanj za 1,50 m, razen ob overjenem pisnem soglasju soseda, s katerim je bližnji odmik dogovorjen.

(3) Oporne zidove, ki so od svetle višine 1,20 m enostavni objekti, je dopustno graditi do parcelne meje, a največ 10 cm nad novim terenom višjega zemljišča.

(4) Za gradnjo so dopustni vsi materiali razen odpadnih. Barvnih pogojev za fasade ni.

### 9. člen
(oblikovanje ulične opreme)

(1) Ulična oprema (kandelabri, klopi, informacijske table, prostori za keson, koši za odpadke ipd.) so enostavni objekti. Oblikovani morajo biti enotno po vrstah za celotno območje LN.

(2) Ograje so visoke do 2,40 m. Izvedene morajo biti enotno na celotnem zemljišču enega lastnika. Material za ograje je lahko le močnejša kovinska mreža z vertikalno-horizontalno usmerjeno strukturo na kovinskih vertikalnih nosilcih.

(3) Vhodna in dovozna vrata se ne smejo odpirati na območje izven parcele lastnika.

10. člen

(urejanje zelenih površin)

Dreves na območju LN ni dovoljeno saditi. Dopustno je sajenje grmovnic in živih mej. Vse površine, ki niso povozne ali pohodne, morajo biti zatravljene. Zelenje v coni mora biti redno vzdrževano. Znotraj ograj zelenje vzdržujejo lastniki, ob javnih cestah pa pristojna komunalna služba.

VII. TOLERANCE

11. člen

(dopustna odstopanja)

(1) Pri opredeljevanju parcel ni dopustno odstopanje od pogojev, opredeljenih na karti št. 6 iz grafičnega dela LN, Tehnični elementi za zakoličenje parcel in infrastrukturnih objektov.

(2) Dopustna je toleranca tlorisnih gabaritov objektov proti bočnim in zadnji parcelni meji, a brez soglasja sosedov največ do 4,00 m od parcelne meje. Za gradnjo bližje do bočnih in zadnje parcelne meje je potrebno overjeno pisno soglasje zadevnega soseda ter ob izpolnjevanju predpisanih požarnih in sanitarnih pogojev.

(3) Odstopanje od prve vrste objektov od gradbene linije ob ulici ni dopustno.

VIII. POGOJI ZA GRADITEV INFRASTRUKTURE

12. člen

(ceste)

(1) Prometnice so razvidne iz karte št. 3, Prometno omrežje.

Načrtovanje je izvedeno skladno s smernicami Direkcije RS za ceste za državne ceste in Občine Zavrč za občinske ceste.

Vse ceste cone bodo protiprašno urejene in opremljene s cestnoprometno signalizacijo. Koridor za cestišče ima skupno širino 10,40 m, s predvideno širino vozišča 6 m, enostranskim pločnikom širine 1,20 m in obojestranskima zelenicama širine po 1,60 m. Vse ceste v coni so predvidene za dvosmerni promet. Na cesto R-III 691 Zavrč–Goričak bo dovozna cesta cone navezana v priključku z uvozno-izvoznimi priključevalnimi pasovi. Na cesto R-I 228 območje ne bo direktno priključeno.

(2) Občinska pot preko parcel št. 46/1 in 47/15 je obstoječa in bo priključena na ceste cone kot dostopna cesta za kmetijske površine ob coni.

(3) Kandelabri javne razsvetljave ne smejo biti na pločniku, temveč morajo biti postavljeni na zelenici, ob zunanjem robu pločnika.

(4) Pred izvedbo cest si morajo investitorji na osnovi projekta za pridobitev gradbenega dovoljenja, v katerem bodo upoštevani projektni pogoji in nanj pridobljeno soglasje Direkcije RS za ceste, pridobiti gradbeno dovoljenje.

13. člen

(električno omrežje)

(1) Električno omrežje je razvidno iz karte št. 4, Telekomunikacijska in energetska omrežja. Načrtovanje izvedeno skladno s smernicami Elektro Maribor, št. 06-AD/B-850/06. Preko zahodnega vogala območja poteka del srednjenapetosntega daljnovoda DV 20 Kv d-751, ki ga bo potrebno odstraniti skupaj s TP t -585 OE Ptuj na območju MMP in nadomestiti po območju obrtne cone s podzemnim kablom do nove TP, ko bo zgrajena. Ocenjena potrebna priključna moč obrtne cone je cca 1.200 kW.

(2) Priključni vioskonapetostni podzemni kabel 3xNA2XS(FL)2Y, 1x 150 RM/25, 12/20 kV bo speljan iz obstoječega voda na parceli št. 42 k.o. Zavrč, do predvidene trafo postaje. Položen bo v telesu zelenic ob cestah.

(3) Na območju bo potrebna nova TP 20/0,4 kV 2x1.000 kVA, ki bo namenjena tudi potrebam MMP in okoliških prebivalcev. Transformatorska postaja je predvidena na parceli št. 32/3 k.o. Zavrč.

(4) Notranje omrežje cone bo nizkonapetostno, 0,4 kV, kablirano v telesu zelenic ob cestah.

(5) Obstoječa TP t-585 OE Ptuj na območju MMP bo po izgradnji nove TP odstranjena

(6) Pri zemeljskih delih je potrebno paziti na ev. neevidentirane podzemne napeljave

(7) Javna razsvetljava na kandelabrih je predvidena v zelenicah ob zunanjem robu pločnika.

(8) Za izvedbo priključka kabla 20 kV, nove TP in notranjega omrežja 0,4kV in priključitev okoliških stanovalcev na novo TP morajo investitorji pridobiti projekt za pridobitev gradbenega dovoljena in soglasje nanj pri Elektru Maribor ter gradbeno dovoljenje.

14. člen

(plinsko omrežje)

Oskrba z zemeljskim plinom ni predvidena. Potrebe po plinski energij bodo investitorji reševali individualno.

15. člen

(komunalna omrežja)

(1) Komunalna omrežja bodo speljana v telesu zelenic ob cesti, meteorna kanalizacija ob nižjem robu cestišča. Trase in druge ureditve komunalnih omrežjih so razvidne iz karte št. 5, Komunalna omrežja. Načrtovanje je izvedeno skladno s smernicami Komunalnega podjetja Ptuj. Vsa dela mora izvajati upravljalec omrežja ali izvajalci, izbrani z njegovim soglasjem.

Pri zemeljskih delih je potrebno paziti na ev. neevidentirane podzemne objekte, napeljave in ureditve, ki jih brez navodil upravljalca ni dovoljeno odstraniti.

(2) Vodovod: Sekundarno omrežje bo cevovod, priključen na obstoječe vodovodno omrežje PVC DN Ø 150 za prečrpovalno napravo. Vsi deli vodovodnega omrežja morajo biti grajeni tako, da bo preprečeno onesnaženje pitne vode.

(3) Hidrantno omrežje je predvideno z nadzemnimi hidranti, ki bodo zadoščali za varovanje celotnega območja LN.

(4) Fekalna kanalizacija je načrtovana kot ločen sistem, skupen za obrtno cono in za del območja severnega dela občine. Predvidena je v debelostenski cevi SN8 in tipskimi revizijskimi jaški iz enega kosa z LŽ pokrovi, nosilnosti 250 kN. Speljana bo ob obodni cesti in priključena na predvideno čistilno napravo za odpadne vode za 100PE izven območja LN, na parc. št. 37.

(5) Tehnološke odpadne vode morajo biti pred izpustom v kanalizacijsko omrežje prečiščene do zakonsko predpisanih koncentracij na parceli nastanka. V soglasju z upravljalcem kanalizacijskega omrežja in lastniki bo določeno ali se bodo izrabljene tehnološke vode odvajale v čistilno napravo ali bodo po prečiščenju do stopnje, primerne za izpust, spuščene v vodotok.

(6) Meteorna kanalizacija bo samostojen kanalizacijski sistem v PVC cevovodih, speljanih ob robovih cest v predviden kolektor ob državni cesti in ponikana ali speljana v Dravo. Meteorna voda iz povoznih površin in talnih požiralnikov pred uvozi v objekte mora biti pred izpustom v

omrežje speljana preko lovilcev maščob. Na območju mora biti preprečeno zastajanje meteorne vode na površini in omogočeno ustrezno vzdrževanje.

(7) Za izvedbo komunalnih omrežij morajo investitorji za projekte za pridobitev gradbenega dovoljenja pridobiti projektne pogoje in soglasje na njih pri Komunalnem podjetju Ptuj, ter gradbeno dovoljenje.

(8) Pri izgradnji komunalnih omrežij se morajo vsi udeleženci OC obvezno na njih priključiti.

16. člen

(telefonsko omrežje)

(1) Telefonsko omrežje cone (karta št. 4, Telekomunikacijsko in energetsko omrežje) bo kablirano v zemeljskem vodu v telesu zelenic ob cestah in priključeno na obstoječe telefonsko omrežje. Definitivni parametri v zvezi v vodom in priključnimi ureditvami bodo podani v Projektu za navezavo območja LN na obstoječe krajevno telefonsko omrežje, ki ga morajo investitorji naročiti pri Telekomu Slovenije, PE Maribor, Biro GVO.

(2) Pred gradnjo TK omrežja cone si morajo investitorji pridobiti gradbeno dovoljenje.

17. člen

(kabelsko televizijsko omrežje)

KTV omrežje na območju LN ni predvideno.

## IX. REŠITVE ZA VARSTVO OKOLJA, OHRANJANJE NARAVE IN VARSTVO KULTURNE DEDIŠČINE

18. člen

(ravnanje z odpadki)

(1) Komunalni odpadki bodo zbirani ločeno po vrstah v mobilnih kesonih na posameznih parcelah. Odvažani bodo na centralno odlagališče v skladu z občinskim odlokom.

(2) Kosovni odpadki bodo zbirani na parcelah in odvažani skladno s predpisi, individualno.

(3) Posebnih odpadkov, razen manjših količin iz potreb delovnih procesov, ki morajo biti skladiščeni skladno s predpisi, na območju LN ni dovoljeno skladiščiti.

(4) Plužen sneg bo deponiran ob robovih cest, na strani brez uvozov in brez pločnika.

19. člen

(ohranjanje narave)

Na območju LN ni območij ali objektov varovane narave.

20. člen

(varovanje kulturne dediščine)

Območje LN mora biti pred gradnjo arheološko pregledano in sondirano. Izsledki tega postopka so osnova za oblikovanje ustreznih nadaljnjih kulturnovarstvenih pogojev s področja varovanja arheološke kulturne dediščine, na osnovi katerih pristojna služba ZVKD določi nadaljnja potrebna dela na območju LN.

## X. ETAPNOST IZVAJANJA LN

21. člen

(etape izvajanja LN)

Obrtna cona bo izvedena v kot celota, a v dveh etapah.

(1) V prvi etapi mora biti izvedena parcelacija in izgradnja prometnega, energetskega, komunalnih ter PTT omrežja z enim priključkom posameznih omrežij na vsako parcelo (1 m čez mejo).

(2) Druga etapa izvajanja LN je časovno neopredeljena gradnja objektov znotraj mej parcel.

## XI. PROSTORSKE UREDITVE IN UKREPI IN UKREPI ZA OBRAMBO IN ZAŠČITO

22. člen

(intervencijski dostopi)

Interventne poti so razvidne iz karte št. 3, Prometno omrežje.

Za dostop intervencijskih vozil do vsakega objekta na območju služi prometno omrežje območja. Intervencijske poti morajo biti vedno proste in vzdrževane skladno s predpisi, tudi v posebnih razmerah (sneg, poledica, izredne situacije).

23. člen

(obramba pred požarom)

(1) Za oskrbo območja z gasilno vodo je predviden hidrantno omrežje z zunanjimi uličnimi hidranti, katerih lokacije je razvidna iz karte št. 5, Komunala omrežja.

(2) Vsi objekti na območju morajo biti grajeni iz ognjevarnih materialov.

(3) Skladiščenje vnetljivih in eksplozivnih snovi na območju je dovoljeno le v količinah, potrebnih za delovni proces in na predpisan način.

24. člen

(drugi ukrepi za obrambo in zaščito)

Projekti morajo biti grajeni potresno varno, varno glede na poplavno ogroženost, tj. nad koto najvišje poplavne vode, ter ob upoštevanju Uredbe o graditvi in vzdrževanju zakloniščč (Uradni list RS, št. 57/96, 110/02 – ZGO-1).

Drugi ukrepi za obrambo in zaščito se uporabijo ob posebnih razmerah, skladno s predpisi.

## XII. KONČNE DOLOČBE

25. člen

(vpogled v LN)

LN je na vpogled med uradnimi urami v prostorih Občine Zavrč.

26. člen

(nadzor nad izvajanjem LN)

Nadzor nad izvajanjem tega odloka opravljajo pristojne inšpekcijske službe.

27. člen

(začetek veljavnosti LN)

Ta odlok začne veljati naslednji dan po objavi v Uradnem listu RS.

Šifra: 350-05-2/2005
Zavrč, dne 18. julija 2006

Župan
Občine Zavrč
**Miran Vuk** l.r.

## ZREČE

**3873. Sklep o javni razgrnitvi sprememb in dopolnitev zazidalnega načrta SN1 Zreče**

Na podlagi 31. člena Zakona o urejanju prostora (Uradni list RS, št. 110/02, popravek 8/03) in 29. člena Statuta Občine Zreče (Uradni list RS, št. 28/99, 11/01, 81/02, 100/03 in 85/04) izdajam

### S K L E P
### o javni razgrnitvi sprememb in dopolnitev zazidalnega načrta SN1 Zreče

1. člen

Javno se razgrne predlog sprememb in dopolnitev Odloka o Zazidalnem načrtu SN1 Zreče.

Ureditveno območje sprememb je naselje SN1.

2. člen

Predlog sprememb bo javno razgrnjen v prostorih sejne sobe Občine Zreče, in sicer 15 dni od dneva objave sklepa o javni razgrnitvi v Uradnem listu Republike Slovenije.

3. člen

V času javne razgrnitve bo organizirana javna obravnava predloga.

4. člen

Občani in ostali zainteresirani lahko podajo svoje pisne pripombe, mnenja in predloge na javno razgrnjen osnutek Občinski upravi Občine Zreče.

5. člen

Ta sklep začne veljati naslednji dan po objavi v Uradnem listu.

Šifra: 35054-0003/2006-1
Zreče, dne 10. avgusta 2006

Župan
Občine Zreče
**Jože Košir** l.r.

---

**3874. Program priprave sprememb in dopolnitev Odloka o prostorskih ureditvenih pogojih za nekatera ureditvena območja naselij in odprti prostor Občine Zreče**

Župan Občine Zreče je na podlagi drugega odstavka 27. člena in 34. člena Zakona o urejanju prostora (Uradni list RS, št. 110/02 in popravek 8/03, v nadaljevanju: ZureP-1) in 29. člena Statuta Občine Zreče (Uradni list RS, št. 28/99, 11/01, 81/02, 100/03, 85/04 in 76/06) dne 4. 8. 2006 sprejel

### P R O G R A M  P R I P R A V E
### sprememb in dopolnitev Odloka o prostorskih ureditvenih pogojih za nekatera ureditvena območja naselij in odprti prostor Občine Zreče

1. člen

(predmet programa priprave)

S tem programom se podrobneje določijo programska izhodišča, ureditveno območje, sodelujoči v postopku, roki priprave in obveznosti financiranja pri pripravi sprememb in dopolnitev prostorsko celoto za ureditev mejnih vrednosti kazalcev hrupa v Občini Zreče.

2. člen

(ocena stanja, razlogi in pravna podlaga)

Občina Zreče želi določiti mejo stopnje varstva pred hrupom v naravi oziroma kartografskem delu planskih aktov Občine Zreče v skladu z Uredbo o mejnih vrednosti kazalcev hrupa v okolju.

3. člen

(predmet in programska izhodišča sprememb in dopolnitev PUP)

Predmet sprememb in dopolnitev je določitev meje stopnje varstva pred hrupom v naravi oziroma kartografskem delu planskih aktov Občine Zreče v skladu z Uredbo o mejnih vrednostih kazalcev hrupa v okolju.

4. člen

(okvirno območje)

V območje obdelave je vključeno mesto Zreče.

5. člen

(nosilci urejanja prostora in drugi udeleženci)

Meritve se izvedejo v sodelovanju s podjetji v mestu Zreče.

6. člen

(seznam potrebnih strokovnih podlag)

Pri izdelavi sprememb in dopolnitev je potrebno upoštevati:

– prostorske sestavine dolgoročnega in srednjeročnega družbenega plana Republike Slovenije (Uradni list RS, št. 4/03);

– prostorske sestavine dolgoročnega plana Občine Slovenske Konjice za obdobje 1986–2000 – dopolnjen 1993 in 1994 in družbenega plana razvoja Občine Slovenske Konjice za srednjeročno obdobje 1986–1990 za območje Občine Zreče – dopolnjen 1998 (Uradni list RS, št. 23/87, 29/98, 64/99 in 68/03);

– Odlok o prostorskih ureditvenih pogojih za nekatera ureditvena območja naselij in odprt prostor Občine Zreče (Uradni list RS, št. 30/04)

– meritve, ki jih izvedejo podjetja v mestu Zreče.

7. člen

(način pridobitve strokovnih podlag)

V postopku sprejemanja oziroma določitve meje stopnje varstva pred hrupom je potrebno med seboj uskladiti prostorske dokumente in strokovne podlage iz prejšnjih členov, pri čemer je obvezno upoštevati dane smernice in pogoje nosilcev urejanja prostora. Za pripravo je odgovorna Občina Zreče.

8. člen

(navedba in način pridobitve geodetskih podlag)

Za območje predvidene prostorske ureditve geodetske podlage, kot jih predpisuje ZureP-1, pridobi pripravljavec. Pripravljavec pridobi tudi katastrski načrt pri Geodetski upravi RS.

9. člen

(roki za pripravo in sprejem sprememb in dopolnitev PUP)

Postopek priprave sprememb in dopolnitev Odloka o prostorskih ureditvenih pogojih za nekatera ureditvena ob-

močja naselij in odprti prostor Občine Zreče varstva pred hrupom bo potekal po naslednjem terminskem planu:

1. Župan občine Zreče, sprejme Program priprave sprememb in dopolnitev Odloka o prostorskih ureditvenih pogojih za nekatera ureditvena območja naselij in odprti prostor Občine Zreče.

2. Program priprave se takoj pošlje pristojnim organom in nosilcem javnih pooblastil, ki v roku petnajst dni od sprejema Programa podajo pogoje in usmeritve v zvezi s spremembami.

3. Izdelovalec sprememb in dopolnitev pripravi predlog sprememb in dopolnitev Odloka o prostorskih ureditvenih pogojih za nekatera ureditvena območja naselij in odprti prostor Občine Zreče.

4. Javna razgrnitev osnutka sprememb in dopolnitev Odloka o prostorskih ureditvenih pogojih za nekatera ureditvena območja naselij in odprti prostor Občine Zreče, se izvede na sedežu Občine Zreče v roku petnajst dni po dnevu objave sklepa o javni razgrnitvi.

5. Javna razprava o osnutku sprememb in dopolnitev Odloka o prostorskih ureditvenih pogojih za nekatera ureditvena območja naselij in odprti prostor Občine Zreče, se izvede na sedežu Občine Zreče v času trajanja javne razgrnitve.

6. Občani, organi in organizacije ter drugi zainteresirani oziroma prizadeti lahko podajo svoje pisne pripombe v času trajanja javne razgrnitve osnutka sprememb in dopolnitev Odloka o prostorskih ureditvenih pogojih za nekatera ureditvena območja naselij in odprti prostor Občine Zreče.

7. V času javne razgrnitve pridobi izdelovalec k osnutku sprememb in dopolnitev Odloka o spremembah in dopolnitvah Odloka o prostorskih ureditvenih pogojih za nekatera ureditvena območja naselij in odprti prostor Občine Zreče vsa potrebna soglasja.

8. Komisija za okolje in prostor obravnava predlog sprememb in dopolnitev Odloka o prostorskih ureditvenih pogojih za nekatera ureditvena območja naselij in odprti prostor Občine Zreče in poda dopolnitve in pripombe.

9. Župan Občine Zreče posreduje predlog sprememb in dopolnitev Odloka o spremembah in dopolnitvah Odloka o prostorskih ureditvenih pogojih za nekatera ureditvena območja naselij in odprti prostor Občine Zreče na Občinski svet Občine Zreče, da o njem razpravlja in ga sprejme z odlokom v skrajšanem postopku.

10. člen

(obveznosti financiranja)

Za pripravo sprememb in dopolnitev Odloka o spremembah in dopolnitvah Odloka o prostorskih ureditvenih pogojih za nekatera ureditvena območja naselij in odprti prostor Občine Zreče, za organizacijske in druge stroške se potrebna sredstva zagotovijo iz proračuna Občine Zreče.

11. člen

(končna določba)

Ta program priprave se objavi v Uradnem listu Republike Slovenije in začne veljati naslednji dan po objavi.

Šifra: 35050-0004/2006-1
Zreče, dne 4. avgusta 2006

Župan
Občine Zreče
**Jože Košir** l.r.

**3875. Program priprave Strategije prostorskega razvoja in Prostorskega reda Občine Zreče**

Na podlagi 27. člena Zakona o urejanju prostora (ZUreP-1; Uradni list RS, št. 110/02, 8/03 in 58/03 – ZZK-1), Odloka o strategiji prostorskega razvoja Slovenije (Uradni list RS, št. 76/04) ter na podlagi 16. člena Statuta Občine Zreče (Uradni list RS, št. 28/99, 11/01, 81/02, 100/03, 85/04 in 76/06) župan Občine Zreče dne 4. 8. 2006 sprejeme

## PROGRAM PRIPRAVE
## Strategije prostorskega razvoja in Prostorskega reda Občine Zreče

1. Ocena stanja, razlogi in pravna podlaga za pripravo Strategije prostorskega razvoja in Prostorskega reda Občine Zreče

1.1 Ocena stanja in razlogi

Na podlagi četrtega odstavka 171. člena ZUreP-1 občine pričnejo s pripravo strategije prostorskega razvoja občine po uveljavitvi Strategije prostorskega razvoja Slovenije (odlok, objavljen v Uradnem listu RS, št. 76/04 z dne 15. 7. 2004), s pripravo prostorskega reda pa po uveljavitvi Prostorskega reda Slovenije (odlok objavljen v Uradnem listu RS, št. 122/04 z dne 12. 11. 2004) in ju morajo sprejeti najkasneje v treh letih pa uveljavitvi Strategije prostorskega razvoja Slovenije (20. 7. 2007) oziroma Prostorskega reda Slovenije (13. 11. 2007).

Namen Strategije prostorskega razvoja Občine Zreče (v nadaljevanju: Strategije Občine Zreče) je priprava temeljnega prostorskega razvojnega dokumenta občine, ki bo nadomestil obstoječi, sedaj veljavni Odlok o prostorskih sestavinah dolgoročnega plana Občine Slovenske Konjice za obdobje 1986–2000 – dopolnjen 1993 in 1994 in družbenega plana razvoja Občine Slovenske Konjice za srednjeročno obdobje 1986–1990 za območje Občine Zreče – dopolnjen 2003 (Uradni list RS, št. 68/03). Prostorske sestavine dolgoročnega družbenega plana Občine Zreče so bile izdelane v prejšnji družbeno-ekonomski ureditvi v okviru sistema družbenega planiranja. Zaradi spremenjenega družbenega, ekonomskega in pravnega sistema v Republiki Sloveniji ter kljub kasneje sprejetim spremembam, te prostorske sestavine dolgoročnega plana ne zagotavljajo več želenega usmerjanja prostorskega razvoja.

Namen Prostorskega reda Občine Zreče je priprava temeljnega izvedbenega prostorskega akta Občine Zreče, ki bo nadomestil sedaj veljavne odloke o prostorskih ureditvenih pogojih ter nekatere druge prostorske izvedbene akte.

Priprava Strategije in Prostorskega reda Občine Zreče je potrebna predvsem zaradi uskladitve občinskih prostorskih aktov s prostorskimi akti Republike Slovenije, s sprejeto Strategijo prostorskega razvoja Slovenije ter Prostorskim redom Slovenije.

Priprava Strategije in Prostorskega reda Občine Zreče je potrebna tudi zaradi utrjevanja vloge in razvoja Občine Zreče v regiji, pospeševanja razvoja tržnega gospodarstva, spremenjenih družbeno-ekonomskih, socialnih in pravnih razmer in z njimi povezanih prostorskih ureditev razvoja Občine Zreče, krize vrednostnega sistema pri urejanju prostora ter vse manjšega upoštevanja skupnih in dolgoročnih interesov v prostoru. Razlogi za pripravo Strategije in Prostorskega reda Občine Zreče pa so tudi pobude in predlogi pravnih ter fizičnih oseb, na katere se je občina dolžna odzvati najmanj enkrat na štiri leta (67. člen ZureP-1).

S Strategijo Občine Zreče bo opredeljen prostorski razvoj Občine Zreče in določene usmeritve za urejanje prostora na območju občine, ob upoštevanju novih družbeno-gospodarskih razmer, tehnološke globalizacije, vloge Slovenije v evropskih integracijah ter v skladnosti s Strategijo prostorskega razvoja Slovenije (Uradni list RS, št. 76/04) in z regionalno zasnovo prostorskega razvoja Savinjske statistične regije (v pripravi).

S Prostorskim redom Občine Zreče bodo določena območja namenske rabe prostora, pogoji in merila ter ukrepi za načrtovanje v prostoru, pogoji za pripravo lokacijskih načrtov ter pogoji za pripravo projektov po določbah zakona, ki ureja graditev objektov.

1.2 Pravna podlaga

Pravno podlago za pripravo Strategije in Prostorskega reda Občine Zreče predstavljajo:

– Zakon o urejanju prostora (ZUreP-1; Uradni list RS, št. 110/02, 8/03 in 58/03),

– Odlok o strategiji prostorskega razvoja Slovenije (Uradni list RS, št. 76/04),

– Uredba o prostorskem redu Slovenije (Uradni list RS, št. 122/04),

– Pravilnik o podrobnejši vsebini, obliki in načinu priprave strategije prostorskega razvoje občine ter vrstah njenih strokovnih podlag (Uradni list RS, št. 24/04) – v nadaljevanju: Pravilnik o strategiji;

– Pravilnik o vsebini, obliki in načinu priprave prostorskega reda občine ter vrstah njegovih strokovnih podlag (Uradni list RS, št. 127/04) – v nadaljevanju: Pravilnik o redu.

V primeru, da se v času priprave Strategije in Prostorskega reda Občine Zreče spremenijo zgoraj navedene pravne podlage, se za pripravo obeh prostorskih aktov smiselno upoštevajo spremenjene pravne podlage.

1.3 Celovita presoja vplivov na okolje

Skladno z zahtevami Zakona o varstvu okolja (Uradni list RS, št. 28/06; v nadaljevanju: ZVO) in Zakona o ohranjanju narave (Uradni list RS, št. 96/04; v nadaljevanju: ZON) bo Občina Zreče obvestila Ministrstvo za okolje in prostor RS (MOP) o nameri priprave Strategije in Prostorskega reda Občine Zreče. Kolikor bo MOP z odločbo odločilo, da je v postopku priprave Strategije in Prostorskega reda Občine Zreče potrebno izvesti celovito presoja vplivov na okolje po ZVO in presojo sprejemljivosti Strategije in Prostorskega reda Občine Zreče, bo okoljsko poročilo z revizijo izdelano do javne razgrnitve in posredovano v javno razgrnitev skupaj s Strategijo in Prostorskim redom Občine Zreče.

2. Predmet, programska izhodišča, ureditveno območje in vsebina Strategije in Prostorskega reda Občine Zreče

Strategija in Prostorski red Občine Zreče predstavljata vsebinsko nadaljevanje že pričetega dela, to je priprave novelacije urbanističnih zasnov mesta Zreče, priprave strokovnih podlag za urejanje območja Rogle ter sprememb in dopolnitev prostorskih ureditvenih pogojev za poseljen in odprt prostor Občine Zreče. Istočasno predstavlja priprava Strategije in Prostorskega reda Občine Zreče vsebinsko združitev posameznih planskih sprememb in dopolnitev za celotno območje Občine Zreče ter prilagoditev že izdelanega gradiva novim zakonskim določilom na področju urejanja prostora in graditve objektov.

2.1 Predmet strategije in prostorskega reda Občine Zreče

Občina Zreče leži v SV Sloveniji pod obronki Pohorja v Dravinjski dolini in meri 66,96 km$^2$. Po podatkih iz leta 2002 živi v občini Zreče 6245 prebivalcev. V občini je 27 naselij, ki se združujejo v šest krajevnih skupnosti: Zreče, Stranice, Gorenje, Skomarje, Resnik in Dobrovlje. Za pretežni del občine je značilna precejšnja reliefna razgibanost in izjemno visoka gozdnatost. V ravninskih in delno gričevnatih območjih pa so pomembni potenciali kakovostnih kmetijskih zemljišč.

Mesto Zreče, kot občinsko središče na katero gravitira celotno funkcijsko območje občine, se je kot enotno naselje razvilo šele v zadnjih dvajsetih letih iz vasi Zgornje in Spodnje Zreče ter Dobrave.

Lega v bližini regionalne ceste Maribor–Celje ter sorazmerna bližina avtoceste Maribor–Ljubljana omogoča zraščanje s pripadajočim prostorom v širšo regijo, kar bo še pospeševalo celoviti razvoj Občine Zreče.

Predmet Strategije in Prostorskega reda Občine Zreče je določitev prostorskega razvoja in usmeritev za umeščanje dejavnosti v prostor tako, da se ob upoštevanju varstvenih zahtev zagotavlja vzdržen prostorski razvoj dejavnosti v prostoru na celotnem območju občine, ki mora biti usklajen z uveljavljeno Strategijo prostorskega razvoja Slovenije in regionalno zasnovo prostorskega razvoja Savinjske statistične regije, ko bo ta sprejeta.

V Strategiji Občine Zreče bodo obravnavani tudi: novelacija urbanistične zasnove mesta Zreče, priprava novih urbanističnih zasnov preoblikovanih naselij (v primeru, da bodo tako urejanje narekovale ugotovitve iz strokovnih podlag) in priprava krajinske zasnove Rogla.

2.2. Programska izhodišča

Programska izhodišča Strategije in Prostorskega reda Občine Zreče so oblikovana tako, da se predvsem iz prostorskega vidika zagotovijo:

– usklajenost gospodarskih, družbenih in okoljskih vidikov razvoja v prostoru ter oblikovanje izhodišč za koordinacijo razvojnih interesov ob upoštevanju varstvenih zahtev;

– povezovanje posameznih območij in njihovo vključevanje v razvojne programe na območju občine;

– usmerjanje v velik potencial visoko kvalitetnega zdraviliškega turizma v mestu Zreče in regulacija množičnega turizma na predelu Rogle;

– spodbujanje kvalitetnega prostorskega razvoja občine; spodbujanje vzdržnega razvoja Pohorskih zaselkov in jih v tem smislu poizkušati ohranjati do te mere, da bi le ti zadržali čimveč svojih prvobitnih značilnosti;

– povezovanje Občine Zreče z ostalimi občinami v regiji in v sosednjih regijah;

– doseganje vzdržnega prostorskega razvoja v varovanih območjih z ohranjanjem narave in doseganjem trajnostne rabe naravnih virov in varstva kulturne dediščine;

– usmerjanje prostorskega razvoja z upoštevanjem sonaravnega gospodarjenja, spodbujanje obstoječih in novih kmetij k bivanju in gospodarjenju z naravo. Spodbujanje razvoja na kmetijah z dodatnimi dejavnostmi kot so žage, bio masa, klavnice, domača obrt, in podobno;

– usmerjanje razvoja v smislu postopnega premeščanja okolju neprijaznih dejavnosti iz osrednjih mestnih delov na nove lokacije (Industrijska cona Unior II), premeščanje tistih dejavnosti, ki imajo negativne vplive na okolje in jih je v skrbi za večjo kvaliteto bivanja potrebno premeščati na obrobje (ali celo izven Občine Zreče);

– reševanje obstoječih problemov prostorskega razvoja Občine Zreče; vzpostavitev takih razmer, ki bodo izboljšali bivanje v občini (parkirišča, oskrbni objekti – trgovine, stanovanja) in nudili občanom visoko kvaliteten življenjski standard bivanja in življenja v občini.

Skladno s Pravilnikom o strategiji se v Strategiji Občine Zreče določijo in opredelijo:

– izhodišča in cilji prostorskega razvoja Občine Zreče,

– zasnova razmestitve dejavnosti v prostoru s prioritetami in usmeritvami za dosego ciljev prostorskega razvoja;

– zasnova posameznih sistemov lokalnega pomena v prostoru: poselitve, krajine in komunalne infrastrukture;

– zasnova prostorskega razvoja in urejanja naselij s poudarkom na novelaciji urbanističnih zasnov mesta Zreče in izdelava morebitnih drugih urbanističnih zasnov;

– opredelitev ukrepov za izvajanje Strategije.

Skladno s Pravilnikom o redu se v Prostorskem redu Občine Zreče določijo in prikažejo:

– območja (osnovne in podrobnejše) namenske rabe prostora,

– območja državnih lokacijskih načrtov,

– merila in pogoji za urejanje prostora (členitev prostora za določitev meril in pogojev za urejanje prostora, določitev oblikovnih meril in pogojev, določitev meril za določanje gradbenih parcel in opremljanje zemljišč za gradnjo, določitev drugih meril in pogojev (za varstvo okolja, ohranjanje narave, varstvo kulturne dediščine in trajnostno rabo naravnih dobrin) ter za gradnjo objektov zunaj poselitvenih območij,

– ukrepi za izvajanje Prostorskega reda Občine Zreče.

Programska izhodišča Prostorskega reda izhajajo iz programskih izhodišč Strategije prostorskega razvoja Občine Zreče.

2.3 Ureditveno območje in vsebina

Strategija in Prostorski red občine Zreče bosta izdelana za celotno območje Občine Zreče v okviru vsebine, ki ju za oba akta predpisujeta Pravilnik o strategiji in Pravilnik o redu.

Vsebina Strategije in Prostorskega reda Občine Zreče bosta predstavljeni tudi na kartografskih prikazih, in sicer zasnova razmestitve dejavnosti v prostoru v publikacijskem merilu, zasnova posameznih sistemov lokalnega pomena v merilu 1:25.000, urbanistične zasnove v merilu 1:10.000 ali 1:5.000, krajinske zasnove v merilu 1:25.000 ali podrobnejšem merilu, območje osnovne rabe s členitvijo prostora glede na merila in pogoje za urejanje prostora v merilu 1:5000.

3. Nosilci urejanja prostora in drugi udeleženci, ki sodelujejo pri pripravi Strategije in Prostorskega reda Občine Zreče.

3.1 Pripravljavec strategije in prostorskega reda Občine Zreče

Pripravljavec Strategije in Prostorskega reda Občine zreče bodo strokovne službe Občine Zreče, ki jih bo vodil tajnik Občine Zreče.

Tajnik Občine Zreče je odgovoren za pripravo Strategije in Prostorskega reda Občine Zreče, sprejemanje ukrepov, potrebnih za izvajanje tega programa priprave in pravočasno predložitev predlogov Strategije in Prostorskega reda Občine Zreče v obravnavo občinskemu svetu in uveljavitev končnih dokumentov.

Župan lahko za izdelavo in strokovno pomoč pri izdelavi Strategije in Prostorskega reda Občine Zreče imenuje projektni svet.

3.1.1 Projektni svet:

Projektni svet je sestavljen iz strokovnjakov za posamezna področja, predvsem vodij oddelkov občinske uprave po delovnih področjih, ki so obravnavana v Strategiji in Prostorskem redu Občine Zreče, iz predstavnikov lokalnih gospodarskih javnih služb, v katerih delovno področje posegata Strategija in Prostorski red Občine Zreče, ter predstavnikov gospodarstva in negospodarstva. Člani projektnega sveta naj imajo kvalitetne teoretične in praktične izkušnje na svojem delovnem področju ter izkušnje na področju interdisciplinarnega dela.

Projektni svet opravlja zlasti naslednje naloge:

– obravnava posamezne sklope strokovnih podlag in vizije prostorskega razvoja občine,

– obravnava rešitve za urbanistične in krajinske zasnove ter predloga Strategije in Prostorskega reda Občine Zreče,

– obravnava stališča do pripomb iz javne razgrnitve in javnih obravnav,

– obravnava dopolnjena predloga Strategije in Prostorskega reda Občine Zreče,

– spremlja in usmerja uresničevanje izvajanja Strategije in Prostorski red Občine Zreče.

Zunanji strokovni sodelavci se lahko vključujejo v projekt z nalogo presoje posameznih predlogov, strokovnih rešitev, variant oziroma faznih poročil, kot jih poda izdelovalec projekta.

3.2 Nosilci urejanja prostora

Nosilci urejanja prostora, ki pripravijo smernice in strokovne podlage za pripravo Strategije in Prostorskega reda Občine Zreče, podajo mnenja k predlogoma Strategije in Prostorskega reda Občine Zreče. Nosilci urejanja prostora so ministrstva in organi v njihovi sestavi ter nosilci javnih pooblastil in so določeni s tem programom priprave (v nadaljnjem besedilu: nosilci urejanja prostora).

Pripravljavec Strategije in Prostorskega reda Občine Zreče po sprejemu priprave programa pozove pristojne nosilce urejanja prostora, da mu v roku 30 dni dajo smernice za pripravo Strategije in Prostorskega reda Občine Zreče. V primeru molka nosilcev urejanja prostora se bo v skladu z 29. členom ZureP-1 štelo, da nimajo smernic, pri čemer pa bo izdelovalec upošteval vse zahteve, ki jih za pripravo predlogov Strategije in Prostorskega reda Občine Zreče določajo veljavni predpisi in drugi pravni akti.

Pristojni nosilci urejanja prostora, ki v smernicah in strokovnih podlagah opredelijo izhodišča za prostorski razvoj, pomembna s področja njihove pristojnosti, so:

1. Ministrstvo za okolje in prostor, Urad za prostorski razvoj, Ljubljana (razvoj poselitve);

2. Ministrstvo za okolje in prostor, Agencija RS za okolje, Urad za okolje, Ljubljana (varstvo okolja, ravnanje z odpadki, ohranjanje narave);

3. Ministrstvo za okolje in prostor, Agencija RS za okolje, Urad za upravljanje z vodami, Sektor za vodno območje Donave, Oddelek območja Savinje, Celje (vode);

4. Ministrstvo za okolje in prostor, Agencija RS za okolje, Urad za upravljanje z vodami, Sektor za vodno območje Donave, Oddelek območja Drave, Maribor (vode);

5. Zavod Republike Slovenije za varstvo narave, OE Celje (ohranjanje narave);

6. Zavod Republike Slovenije za varstvo narave, OE Maribor (ohranjanje narave);

7. Ministrstvo za kulturo, Ljubljana (varstvo kulturne dediščine ter druge dejavnosti kulture, ki so prostorsko relevantne);

8. Zavod za varstvo kulturne dediščine Slovenije, OE Celje (varstvo kulturne dediščine);

9. Ministrstvo za zdravje, Zdravstveni inšpektorat RS, Območna enota Celje;

10. Ministrstvo za kmetijstvo, gozdarstvo in prehrano, Direktorat za kmetijstvo, Ljubljana (raba in ohranjanje potencialov kmetijskih zemljišč);

11. Ministrstvo za kmetijstvo, gozdarstvo in prehrano, Direktorat za gozdarstvo, lovstvo in ribištvo, Ljubljana (gozdarstvo);

12. Zavod za gozdove Slovenije, OE Celje (gozdarstvo lokalnega pomena);

13. Zavod za gozdove Slovenije, OE Maribor (gozdarstvo lokalnega pomena);

14. Ministrstvo za obrambo, Uprava RS za zaščito in reševanje, Ljubljana (varstvo pred naravnimi in drugimi nesrečami);

15. Ministrstvo za obrambo, Inšpektorat RS za varstvo pred naravnimi in drugimi nesrečami, Izpostava Celje (varstvo pred naravnimi in drugimi nesrečami);

16. Ministrstvo za obrambo, Direktorat za obrambne zadeve, Sektor za civilno obrambo, Ljubljana (prostorski razvoj ter režimi urejanja območij in infrastrukture za potrebe obrambe);

17. Ministrstvo za gospodarstvo, Direktorat za notranji trg, Ljubljana (področje blagovnih rezerv);

18. Ministrstvo za gospodarstvo, Direktorat za energijo, Ljubljana (področja energetske infrastrukture);

19. Ministrstvo za gospodarstvo, Ljubljana (področja rabe obstoječih in potencialnih nahajališč mineralnih surovin);

20. Ministrstvo za promet, Javna agencija za železniški promet, Maribor (železniška infrastruktura);

21. Ministrstvo za promet, Direkcija RS za ceste, Sektor za planiranje, Ljubljana (cestni promet);

22. Družba za avtoceste v RS, d.d. Ljubljana(prometna infrastruktura avtocest);

23. Ministrstvo za promet, Direktorat za letalstvo, Ljubljana (področje letalstva);

24. Agencija RS za regionalni razvoj, Ljubljana (področje regionalnega razvoja);

Drugi udeleženci, ki bodo sodelovali pri pripravi Strategije in Prostorskega reda Občine Zreče:

25. Občina Zreče (razvoj gospodarstva, družbene javne infrastrukture občinskega pomena /zdravstvo, šolstvo, šport, socialno varstvo, javna uprava ipd./, turizma, kmetijstva, prometa /lokalnih cest/ in druge infrastrukture občinskega pomena);

26. Režijski obrat Občine Zreče (vodovod, kanalizacija, občinske ceste);

27. Javno komunalno podjetje Slovenske Konjice (odstranjevanje odpadkov);

28. Elektro Turnšek d.o.o. Celje (KTV omrežje);

29. Telekom Slovenije, Regionalna enota TK omrežja Vzhod PE Celje (telekomunikacije in zveze);

30. Geoplin, d.o.o., Ljubljana (transport in skladiščenje zemeljskega plina);

31. Mestni plinovodi Koper d.o.o. (plinovodno omrežje);

32. ELES Elektro – Slovenija, d.o.o., Ljubljana (prenos električne energije);

33. Elektro Maribor d.d., PE Slovenska Bistrica (prenos in distribucija električne energije);

34. druga ministrstva in nosilci urejanja prostora na lokalnem nivoju v skladu z interesom sodelovanja pri pripravi Strategije Zreče glede na prostorsko relevantnost dejavnosti.

Opomba:

Če so se v času pred ali med pripravo in uveljavitvijo programa priprave spremenile pristojnosti posameznih ministrstev ali se jim je spremenil naziv, se pri pridobitvi smernic in mnenj upoštevajo najnovejše uredbe Vlade RS, ki se nanašajo na pristojnosti posameznih resornih področij.

3.3 Izdelovalec

Izdelovalec Strategije in Prostorskega reda Občine Zreče, podjetje URBANA, urbanizem, projektiranje, Kočar in Kočar, d.o.o. iz Velenja, je bil izbran na osnovi zakonodaje za področje javnega naročanja.

Naloge izdelovalca Strategije in Prostorskega reda Občine Zreče so zlasti naslednje:

– priprava strokovnega gradiva in predlogov za odločanje, ki se bodo nato obravnavali v okviru delovne skupine, projektnega sveta in na občinskem svetu,

– priprava Strategije in Prostorskega reda Občine Zreče, ki morata biti izdelana kot predloga akta v obliki in vsebini, primerni za obravnavo na občinskem svetu ter predpisani za potrditev na Občini Zreče,

– aktivna udeležba na javnih obravnavah in prostorskih konferencah ter obravnavah v postopkih sprejemanja dokumentov,

– priprava predlogov stališč do pripomb, podanih v času javne razprave in postopku sprejemanja,

– izdelava vseh faz dokumentov v izpisani obliki po potrebah pripravljavca in vseh faz v elektronski obliki ter v ustrezni obliki za interne potrebe pripravljavca,

– izdelava končnih dokumentov v pogodbeno dogovorjenem roku in številu izvodov ter izdelava gradiva za javno publiciranje v elektronski obliki.

4. Strokovne podlage in način pridobitve strokovnih rešitev

4.1 Strokovne podlage pripravljavca in geodetske podlage

Strokovne rešitve se pridobijo v skladu z ZUreP-1, Pravilnikom o strategiji in Pravilnikom o redu, do tiste stopnje natančnosti, ki omogoča odločitve na strateškem nivoju.

Za pripravo Strategije in Prostorskega reda Občine Zreče se upoštevajo oziroma izdelajo naslednje strokovne podlage:

1. Smiselno se uporabi že izdelane študije in analize, ki so vezane na usmerjanje prostorskega razvoja.

2. Pripravljavec v sodelovanju z izdelovalcem poskrbi za pripravo oziroma pridobitev strokovnih podlag, ki morajo vsebovati analize stanja in možnosti ter podati strokovne rešitve prostorskega razvoja glede na:

– analizo stanja in teženj razvoja v prostoru,

– pregled demografskih gibanj v okviru strokovnih podlag za poselitev (omrežje naselij, poselitvena območja, usmeritve in kriterije za razvoj ter urejanje naselij),

– sistem krajine in rezultate študije ranljivosti prostora, privlačnosti in ustreznosti prostora za posamezne dejavnosti,

– izhodišča za organizacijo družbene javne infrastrukture,

– izhodišča za urejanje komunalne infrastrukture,

– izhodišča za urejanje območja Rogle ter varovanega območja Pohorja.

2. Za urbanistične in krajinske zasnove se lahko pripravijo podrobnejše strokovne podlage in variantne rešitve, katerih vsebina je določena s Pravilnikom o strategiji.

3. Izdelajo se lahko tudi druge analize prostora in podrobnejše strokovne podlage, za katere se v postopku priprave Strategije in Prostorskega reda Občine Zreče ugotovi, da so pomembne za kvalitetno pripravo.

Geodetske podlage (M 1:50000 in M 1:25000 ter M 1:5000) za potrebe izdelave Strategije in Prostorskega reda Občine Zreče zagotovi pripravljavec in jih posreduje izdelovalcu.

4.2 Strokovne podlage nosilcev urejanja prostora

Posamezni nosilec urejanja prostora v skladu s programom priprave Strategije in Prostorskega reda Občine Zreče pripravljavcu na njegovo zahtevo predloži brezplačno strokovne podlage s svojega področja, pri čemer mora upoštevati raven podrobnosti obravnavane problematike.

Strokovne podlage nosilcev urejanja prostora in nosilcev javnih pooblastil na lokalnem nivoju bodo potrebne predvsem s področij razvoja turizma in rekreacije, vodooskrbe in varovanja vodnih virov, odvajanja in čiščenja odpadnih vod, zbiranja odpadkov, oskrbe z električno energijo in plinom, razvoja telekomunikacijskega omrežja in omrežja KTV, razvoja lokalnega cestnega omrežja, razvoja gozdarstva in kmetijstva, varstva kulturne dediščine in ohranjanja narave, in s področja pridobivanja mineralnih surovin.

5. Postopek in roki priprave Strategije in Prostorskega reda Občine Zreče

Priprava Strategije in Prostorskega reda Občine Zreče bo ob sodelovanju nosilcev urejanja potekala po naslednjem terminskem planu:

– prva prostorska konferenca: konec julija 2006,

– sprejem programa priprave: sredina avgusta 2006,

– pridobivanje smernic nosilcev urejanja prostora: avgust–september 2006,

– priprava delovnega predloga Strategije in Prostorskega reda Občine Zreče: avgust–november 2006,

– potrditev koncepta prostorskega razvoja v Strategije in Prostorskega reda Občine Zreče na Občinskem svetu Občine Zreče: november 2006,

– priprava okoljskega poročila, revizije in predloga Strategije Občine Zreče: november–december 2006,

– pridobitev mnenja MOP o ustreznosti po ZVO-1: december 2006 – januar 2007,

– druga prostorska konferenca: februar 2007;

– javna razgrnitev in javna obravnava: marec 2007,

– stališča do pripomb in predlogov: začetek aprila 2007,

– priprava dopolnjenega predloga Strategije Občine Zreče: konec aprila 2007,

– pridobivanje mnenj in usklajevanje Strategije Občine Zreče z nosilci urejanja: april–maj 2007,

– prva obravnava Strategije Občine Zreče na Občinskem svetu Občine Zreče: začetek junija 2007,

– pridobitev mnenja MOP za Strategijo Občine Zreče po ZureP-1 in ZVO-1: junij–julij 2007,

– druga obravnava dopolnjenega predloga Strategije Občine Zreče na Občinskem svetu: sredina julija 2007,

– objava odloka o Strategiji Občine Zreče: do 20. 7. 2007.

Priprava Prostorskega reda Občine Zreče bo potekala z zamikom in v zakonitem roku oziroma se roki za pripravo Strategije in Prostorskega reda Občine Zreče lahko zaradi spremembe prostorske zakonodaje skrajšajo.

6. Obveznosti v zvezi s financiranjem Strategije in Prostorskega reda Občine Zreče

Finančna sredstva za pripravo in izdelavo Strategije in Prostorskega reda Občine Zreče se zagotovijo v proračunu Občine Zreče za leta 2006, 2007 in 2008. Sredstva, potrebna za izdelavo zakonsko predpisanih strokovnih podlag nosilcev urejanja prostora, zagotovijo nosilci iz lastnih proračunskih sredstev.

7. Začetek veljavnosti

Ta program priprave se objavi v Uradnem listu Slovenije in začne veljati z dnem objave.

Šifra: 35050-0002/2006-1
Zreče, dne 4. avgusta 2006

Župan
Občine Zreče
**Jože Košir** l.r.

# VSEBINA


## MINISTRSTVA

3848. Pravilnik o pogojih za izvajanje poskusov na živalih 9477

## OBČINE

CERKNO

3849. Razpis rednih volitev članov svetov krajevnih skupnosti na območju Občine Cerkno 9511

ČRNOMELJ

3850. Sklep o podaljšanju javne razgrnitve predloga in okoljskega poročila za Občinski lokacijski načrt za Tehnološko razvojno industrijsko središče Kaniža-rica 9511

DIVAČA

3851. Pogoji za uporabo plakatnih mest za volilno kampanjo 9511

DOLENJSKE TOPLICE

3852. Razpis rednih volitev članov svetov vaških skupnosti na območju Občine Dolenjske Toplice 9512

KRŠKO

3853. Razpis rednih volitev članov svetov krajevnih skupnosti na območju Občine Krško 9512

3854. Ugotovitveni sklep o določitvi števila članov in volilnih enot za volitve v svete krajevnih skupnosti na območju Občine Krško 9512

KUNGOTA

3855. Sklep o razpisu rednih volitev v odbore vaških skupnosti na območju Občine Kungota 9514

LJUBLJANA

3856. Sklep o ustanovitvi Sveta Ljubljanske urbane regije 9514

3857. Sklep o ustanovitvi Regionalnega razvojnega sveta Ljubljanske urbane regije 9516

MIREN - KOSTANJEVICA

3858. Razpis rednih volitev v svete krajevnih skupnosti na območju Občine Miren - Kostanjevica 9518

MORAVSKE TOPLICE

3859. Pogoji za plakatiranje med volilno kampanjo za lokalne volitve v Občini Moravske Toplice 9518

NOVO MESTO

3860. Spremembe in dopolnitve Pravilnika »Štipendijske sheme za Dolenjsko« 9519

PODLEHNIK

3861. Odlok o zaključnem računu proračuna Občine Podlehnik za leto 2005 9519

POSTOJNA

3862. Program priprave sprememb in dopolnitev Odloka o spremembah in dopolnitvah Odloka o splošnih prostorskih ureditvenih pogojih za del območja Občine Postojna (za območje P7/C2) 9520

3863. Pogoji za zagotavljanje možnosti plakatiranja v času volilne kampanje na območju Občine Postojna 9525

PTUJ

3864. Razpis rednih volitev članov svetov mestnih in primestnih četrti v Mestni občini Ptuj 9526

SEŽANA

3865. Pogoji za uporabo plakatnih mest 9526

SLOVENSKE KONJICE

3866. Program priprave Strategije prostorskega razvoja in Prostorskega reda Občine Slovenske Konjice 9527

SODRAŽICA

3867. Odlok o zaključnem računu proračuna Občine Sodražica za leto 2005 9532

ŠKOFLJICA

3868. Sklep o določitvi plakatnih mest v času volilne kampanje za lokalne volitve 2006 9533

VOJNIK

3869. Odlok o spremembah in dopolnitvah Odloka o proračunu Občine Vojnik za leto 2006 9533

3870. Razpis rednih volitev v organe krajevnih skupnosti na območju Občine Vojnik 9535

3871. Program priprave za Občinski lokacijski načrt Vojniška gmajna 9535

ZAVRČ

3872. Odlok o lokacijskem načrtu za območje P24-P1 Zavrč – obrtna cona 9537

ZREČE

3873. Sklep o javni razgrnitvi sprememb in dopolnitev zazidalnega načrta SN1 Zreče 9541

3874. Program priprave sprememb in dopolnitev Odloka o prostorskih ureditvenih pogojih za nekatera ureditvena območja naselij in odprti prostor Občine Zreče 9541

3875. Program priprave Strategije prostorskega razvoja in Prostorskega reda Občine Zreče 9542

**PRAVKAR IZŠLO**

dr. Peter Schlechtriem
dr. Damjan Možina

# PRAVO MEDNARODNE PRODAJE

## Konvencija Združenih narodov o mednarodni prodaji blaga

Prodajno pravo Združenih narodov trenutno velja že v 63 državah sveta. Njegove osrednje rešitve so že postale splošna pravila obligacijskega prava o kršitvah pogodb in pravnih sredstvih. To je med drugim zapisal avtor knjige, dr. Možina, ki je delo prevedel in ga prilagodil slovenskemu pravnemu prostoru, pa se v uvodu zavzema za širjenje mednarodnega civilnopravnega poenotenja, tudi v našem prostoru.

Knjiga je izšla s sofinanciranjem Javne agencije za raziskovalno dejavnost Republike Slovenije. Pomemben del njene vsebine so primeri uporabe konvencije v sodni in arbitrarni praksi, na koncu knjige pa je dodano tudi besedilo konvencije, in sicer najprej v angleškem jeziku in za njim v slovenskem prevodu.

Navedene so tudi države podpisnice tega dokumenta.

ZALOŽBA Uradni list Republike Slovenije

– 261614 **11. 935** SIT (49,80 EUR)

Slovenska ul. 9, 1000 Ljubljana
Spletna trgovina: **www.uradni-list.si**
Naročite po faksu: **01/425 14 18**

N A R O Č I L N I C A

**S tem nepreklicno naročam**

• **Pravo mednarodne prodaje**

– 261614 broširana izdaja **11.935** SIT (49,80 EUR) Štev. izvodov

Podjetje Oddelek

Davčna št. Davčni zavezanec DA NE

Ulica in številka Kraj

Datum Podpis in žig

ISSN 1318-0576

Izdajatelj Služba Vlade RS za zakonodajo – direktor dr. Janez Pogorelec • Založnik Uradni list Republike Slovenije d.o.o. – direktor mag. Damjan Žugelj • Priprava Uradni list Republike Slovenije d.o.o. • Tisk Tiskarna SET, d.d., Vevče • Naročnina za leto 2006 je 26.400 SIT · 110,17 EUR (brez davka), v ceno posameznega Uradnega lista Republike Slovenije je vračunan 8,5% DDV – Naročnina za tujino je 72.600 SIT · 302,95 EUR • Reklamacije se upoštevajo le mesec dni po izidu vsake številke • Uredništvo in uprava Ljubljana, Slovenska 9 • Poštni predal 379 • Telefon tajništvo 425 14 19, računovodstvo 200 18 60, naročnine 425 23 57, telefaks 200 18 25, prodaja 200 18 38, preklici 425 02 94, telefaks 425 14 18, uredništvo 425 73 08, uredništvo (javni razpisi … ) 200 18 66, uredništvo – telefaks 425 01 99 • Internet: http://www.uradni-list.si – uredništvo e-pošta: objave@uradni-list.si • Transakcijski račun 02922-0011569767