

Uradni list Republike Slovenije



Internet: <http://www.uradni-list.si>

e-pošta: info@uradni-list.si

Št. 92 Ljubljana, petek 26. 9. 2003

Cena 1320 SIT ISSN 1318-0576 Leto XIII

VLADA

4162. Uredba o državnem lokacijskem načrtu za avtocestni priključek Celje vzhod in povezovalno cesto

Na podlagi prvega odstavka 46. člena, v povezavi s tretjim odstavkom 170. člena zakona o urejanju prostora (Uradni list RS, št. 110/02, 8/03 – popr. in 58/03 – ZZK-1) izdaja Vlada Republike Slovenije

UREDBO

o državnem lokacijskem načrtu za avtocestni priključek Celje vzhod in povezovalno cesto

I. SPLOŠNE DOLOČBE

1. člen

(podlaga za državni lokacijski načrt)

(1) S to uredbo se ob upoštevanju prostorskih sestavin dolgoročnega in srednjeročnega družbenega plana Republike Slovenije sprejme državni lokacijski načrt za avtocestni priključek Celje vzhod in povezovalno cestno od avtocestnega priključka Celje vzhod do križišča z G 2-107 v Slancah na jugu in do križišča z lokalno cesto 46407 na severu (v nadaljnjem besedilu: državni lokacijski načrt).

(2) Državni lokacijski načrt je izdelal Razvojni center Planiranje Celje, d.o.o., pod številko projekta 324/99-02, oktobra 2002, na podlagi Idejnega projekta, ki ga je izdelal Proteo, d.o.o., Kranj, pod številko projekta P-43/00, marca 2000, dopolnjen junija 2002 (v nadaljnjem besedilu: idejni projekt). Poročilo o vplivih na okolje je izdelal Razvojni center Planiranje Celje, d.o.o., pod številko projekta 379/99-02, avgusta 2002 (v nadaljnjem besedilu: poročilo o vplivih na okolje).

2. člen

(vsebina državnega lokacijskega načrta)

Državni lokacijski načrt določa območja urejanja, lego, potek, zmogljivost, velikost in oblikovanje objektov, naprav, omrežij in ureditev, pogoje za urbanistično, krajinsko in arhitekturno oblikovanje objektov in naprav, pogoje za prometno in komunalno urejanje območja, obveznosti investitorja in izvajalca, tolerance, nadzor nad izvajanjem ter okoljevarstvene ukrepe, povezane z gradnjo avtocestnega priključka Celje vzhod in povezovalne ceste.

3. člen

(sestava državnega lokacijskega načrta)

(1) Državni lokacijski načrt iz 1. člena te uredbe vsebuje tekstualni del in grafični del.

(2) Tekstualni del državnega lokacijskega načrta obsega:

- a) uredbo o lokacijskem načrtu,
 - b) obrazložitev državnega lokacijskega načrta:
 - povzetek iz prostorskih sestavin planskih aktov države in občine,
 - opis funkcije in položaj območja,
 - opis prometno tehničnih rešitev avtocestnega priključka in povezovalne ceste,
 - ureditev objektov in naprav komunalne in energetske infrastrukture,
 - opis oblikovalskih rešitev avtocestnega priključka, povezovalne ceste ter občestnega prostora,
 - seznam objektov, načrtovanih za rušitev ali odkup,
 - opis prostorskih rešitev,
 - rešitve v zvezi z zaščito pred naravnimi ter drugimi nesrečami,
 - seznam parcel, prizadetih z ureditvami iz lokacijskega načrta s podatki o lastništvu,
 - oceno stroškov za izvedbo lokacijskega načrta,
 - etape izvajanja lokacijskega načrta in tolerance,
 - c) poročilo o vplivih na okolje in
 - d) mnenja organov in organizacij.
- (3) Grafični del državnega lokacijskega načrta obsega:
- pregledno karto M 1:25000,
 - pregledno situacijo M 1:5000,
 - izrez iz prostorskih sestavin dolgoročnega in srednjeročnega plana Republike Slovenije M 1:250000,
 - prikaz območja iz prostorskih sestavin dolgoročnega in srednjeročnega plana Mestne občine Celje, za katerega se šteje, da je spremenjeno in dopolnjeno s sprejemom tega lokacijskega načrta M 1:5000,
 - situacija obstoječega stanja M 1:1000,
 - obodno parcelacijo in načrt gradbenih parcel M 1:1000,
 - ureditveno-urbanistično krajinsko situacijo M 1:1000,
 - situacijo komunalne in energetske infrastrukture M 1:1000,
 - tehnične elemente za zakoličenje gradbenih parcel M 1:1000,
 - karakteristični vzdolžni profil M 1:5000/500,
 - karakteristični prečni profili M 1:50.

II. OBSEG UREDITVENEGA OBMOČJA

4. člen

(ureditveno območje po parcelah)

Ureditveno območje državnega lokacijskega načrta obsega zemljišča oziroma dele zemljišč z naslednjimi parcelnimi številkami po naslednjih katastrskih občinah:

a) Zemljišča v območju cestnega sveta z vsemi spremenojajočimi ureditvami:

k.o. Trnovlje:

*125/2, *597, 850, 851/1, 851/3, 851/4, 852, 854/1, 854/2, 854/3, 854/4, 854/6, 854/7, 854/8, 855/1, 855/7, 855/8, 855/10, 855/13, 857, 858, 858/8, 860/1, 860/2, 860/6, 880/1, 917, 924, 925, 931/1, 934, 943/3, 944/2, 948/1, 950/2, 953/6, 986/2, 986/5, 986/21, 986/23, 986/24, 986/26, 986/28, 986/29, 986/30, 986/31, 986/33, 986/39, 986/41, 986/42, 988/1, 988/2, 988/3, 989, 989/2, 990, 993, 996, 997, 999/2, 1000, 1001/2, 1001/3, 1001/4, 1002, 1004/1, 1004/3, 1005, 1006/1, 1006/4, 1006/5, 1006/6, 1009, 1012/1, 1012/10, 1015/1, 1015/2, 1015/3, 1016/1, 1016/2, 1035/39, 1041/3, 1047/1, 1047/6, 1048/4, 1048/6, 1048/16, 1048/18, 1049/1, 1137/1, 1137/2, 1137/3, 1139/5, 1139/14, 1139/20, 1139/28, 1139/29, 1141, 1142, 1143/1, 1143/2, 1143/3, 1155/3, 1155/5, 1155/9, 1155/21, 1155/22, 1155/23, 1383/8, 1387/28, 1412/7, 1417/3, 1422/3, 1422/4, 1422/8, 1422/10, 1427/3, 1427/5, 1427/6, 1429/2, 1430/3, 1438/5, 1438/10, 1438/11, 1440/2, 1442/2, 1444/25, 1447/23, 1447/24, 1447/25, 1452/1, 1452/2, 1461, 1469, 1470, 1471, 1548/1, 1548/2, 1549, 1552, 1553, 1558, 1559, 1560, 1561, 1562, 1563, 1564, 1568, 1569, 1572, 1573, 1574, 1575, 1577, 1578/1, 1578/3, 1579, 1580, 1582, 1583/1, 1584/1, 1584/2, 1585/1, 1585/2, 1586/2, 1586/3, 1589, 1843, 1850, 1853, 1854, 1868, 1869, 1870, 1876 in 1878;

k.o. Bukovžlak:

2/4, 3/1, 3/2, 3/3, 3/5, *39, 215/5, 223/2, 226, 227/1, 227/2, 227/3, 227/4, 227/5, 240/1, 248/2, 254/1, 254/2, *259, 268, 270, 277, 284, 286/1, 288/1, 288/2, 290/1, 290/2, 293/2, 294/1, 295, 297, 301, 311/3, 311/14, *360, 443/1, 1033, 1034, 1047/2, 1047/5, 1047/6, 1047/8, 1047/12, 1048/1, 1048/2, 1207/1, 1216, 1217, 1228/1, 1229, 1240/1, 1246, 1247/1, 1247/5, 1247/6, 1247/7, 1247/12, 1247/14, 1247/15, 1250/1, 1251/1, 1251/3, 1251/4, 1251/5, 1251/8, 1251/9, 1251/10, 1252/1, 1252/2, 1252/3, 1254, 1255/1, 1255/2, 1306/2, 1306/3, 1308, 1311/3, 1311/4, 1311/10, 1311/12, 1311/13, 1311/14, 1312, 1314/1, 1314/5, 1316, 1452/3, 1464, 1502/11, 1504/13, 1853, 1854, 1855, 1856, 1857 in 1858;

k.o. Teharje:

416/3, 426/1, 426/2, 427/1, 427/2, 427/3, 427/6, 427/9, 427/11, 428/1, 428/2, 430/1, 430/3, 430/5, 431/1, 431/3, 432, 436/1, 436/3, 437, 575/4, 637/2, 1637/2 in 1655.

b) Območje prestavitve, novogradnje ali rekonstrukcije komunalne, energetske in teleprenosne infrastrukture:

k.o. Trnovlje:

849/2, 986/28, 1438/5, 1438/10, 1584/1, 1586/2, 1588/2 in 1589;

k.o. Teharje:

428/1, 426/1, 426/2, 427/6, 427/7, 436/1, 438/1, 438/2 in 575/1;

k.o. Bukovžlak:

215/5, 294/1, 297, 301, 1247/1, 1247/15, 1251/1, 1253, 1254, 1031/1, 1041/2, 1042/2, 1042/6 in 1265/3.

c) Območje začasnih ureditev melioracijskega območja:

k.o. Škofja vas:

1718/1, 1718/2, 1723, 1724 in 1725;

k.o. Trnovlje:

1549, 1552, 1553, 1567, 1568, 1569, 1573, 1574, 1577, 1586/1, 1586/2 in 1586/3.

III. FUNKCIJE OBMOČJA

5. člen

(funkcija območja)

Ureditveno območje iz prejšnjega člena obsega:

- območje avtocestnega priključka in povezovalne ceste z vsemi objekti in ureditvami,
- območje ureditve obcestnega prostora, vključno z rekultivacijo zemljišč,
- območja ureditev regulacij vodotokov,
- območja ureditve obstoječih vodotokov ter melioracijskih sistemov,
- območja prestavitve in ureditev komunalnih, energetskih in ostalih infrastrukturnih objektov in naprav,
- območja okoljevarstvenih ukrepov,
- območje začasnih ureditev.

IV. PROMETNO TEHNIČNI POGOJI UREJANJA OBMOČJA

6. člen

(avtocestni priključek)

(1) Avtocestni priključek Celje vzhod je na avtocesti A1 Šentilj-Koper, odsek Dramlje-Celje, 1,990 km vzhodno od avtocestnega priključka Celja, jugozahodno od naselja Ljubčna.

(2) Avtocestni priključek je zasnovan kot polovična delteljica, priključne rampe so od nadvoza (povezovalne ceste) speljane proti vzhodu tako, da je na južnem in severnem delu izvoz iz avtoceste za smer Celje in Ljubčna in dovoz na avtocesto za smeri Ljubljana in Maribor.

(3) Navezava na povezovalno cesto proti Celju (smer jug) in proti naselju Ljubčna (smer sever) je preko trikrakega križišča. Priključne rampe so načrtovane za računsko hitrost 40 km/h.

7. člen

(elementi avtocestnega priključka)

Elementi avtocestnega priključka so:

1. prečni elementi uvozno-izvoznega (pospeševalno-zaviralni) pasu na priključku (OS-11, 12, 13, 14) od roba odstavnega pasu imajo normalni prečni profil (v nadaljnjem besedilu: NPP) 10,70 m in vsebujejo:

- dodatni pas (vozišče rampe) 3,50 m,
- robni pas 0,35 m;

2. prečni elementi enosmerne rampe priključka imajo NPP 8,70 m in vsebujejo:

- vozišče 5,00 m,
- robni pas 2 × 0,35 m,
- bankini 2 × 1,50 m;

3. prečni elementi dvosmerne rampe priključka imajo NPP 15,40 m in vsebujejo:

- vozišče 2 × 5,00 m,
- srednji ločilni dvignjeni otok 1,00 m,
- robni pas 4 × 0,35 m,
- bankina 2 × 1,50 m;

4. dolžine zaviralno pospeševalnih pasov so 2,50 m, z upoštevanjem 60 m dolgega pasu za spremembo širine.

8. člen

(povezovalna cesta)

(1) Oznake, navedene v 8. do 18., 22., 27. in 33. členu te uredbe, so oznake objektov in ureditev iz grafičnega dela državnega lokacijskega načrta.

(2) Povezovalna cesta poteka od avtocestnega priključka proti jugu in proti severu. Cesta je zasnovana kot dvopasovna cesta, namenjena za promet z motornimi vozili, za predvideno računsko hitrost 80 km/h. Povezovalna cesta prične na severu, na mestu priključka na lokalno cesto 46407 (Ljubečna-Arcelin), severozahodno od naselja Ljubečna. Povezovalna cesta poteka proti jugu do krožnega križišča (K1), dalje po vzhodnem robu naselja Ljubečna oziroma po vzhodni strani industrijskega kompleksa IKI Ljubečna, po vzhodni strani avtopoligona, prečka (K2) lokalno cesto 03409 (Celje-Ljubečna), poteka po zahodnem robu kompleksa stanovanjskih in sakralnih objektov, do manjšega gozda oziroma do avtocestnega priključka. Avtocesto prečka po 80 m dolgem nadvozu ter se spusti v dolino potokov Lužnica in Ložnica. Po zahodni strani zaobide naselje Začret, prečka lokalno cesto (K3), preko mostu prečka potok Ložnico in poteka preko ravninskega območja Volčeki. V nadaljevanju prečka Bežigrasjo cesto (K4) ter se preko vkopa povzpne na planoto naselja Bukovžlak. Tu prečka lokalno cesto (K5) ter v rahlem loku poteka do krožnega križišča (K7) na glavni cesti G 2-107 v Slancah. Minimalni horizontalni radij je $R=280$ m, maksimalni vzdolžni sklon je 4,422%, maksimalni prečni sklon pa je 6,5%. Dolžina povezovalne ceste je 4.348,97 m.

9. člen

(elementi povezovalne ceste)

(1) Elementi povezovalne ceste so:

1. prečni elementi povezovalne ceste imajo NPP 10,70 m in obsegajo:

- vozišče $2 \times 3,50$ m,
- robni pas $2 \times 0,35$ m,
- bankina $2 \times 1,50$ m;

2. prečni elementi deviacij 1-2, 1-3, 1-4, 1-5, 1-6 v križiščih s povezovalno cesto imajo NPP 13,70 m in obsegajo:

- vozišče $2 \times 3,50$ m,
- pas za leve zavijalce 3,00 m,
- robni pas $2 \times 0,35$ m,
- bankina $2 \times 1,50$ m;

3. prečni elementi deviacije 1-1-vozišče imajo NPP 8,00 m in obsegajo:

- vozišče $2 \times 3,00$ m,
- bankina $2 \times 1,00$ m;

4. prečni elementi deviacije 1-17 glavne ceste G-II-107 imajo NPP 17,00 m in obsegajo:

- vozišče $4 \times 3,50$ m,
- Kidričeva cesta - štiripasovna cesta z obojestransko bankino - bankina - $2 \times 1,50$ m;

5. prečni elementi deviacije 1-17 glavne ceste G-II-107 imajo NPP 21,80 m in obsegajo:

- vozišče $4 \times 3,50$ m,
- Kidričeva cesta - štiripasovna cesta z obojestranskim hodnikom za pešce in kolesarsko stezo - hodnik $2 \times 2,20$ m, kolesarska steza $2 \times 1,20$ m, bankina $2 \times 0,50$ m;

6. prečni elementi deviacij poljskih, gozdnih in dostopnih poti deviacij 1-7b, 1-7c in 1-8 imajo NPP 4,00 m in obsegajo:

- vozišče 3,00 m,
- bankina $2 \times 0,50$ m;

7. prečni elementi deviacij poljskih, gozdnih in dostopnih poti deviacije 1-9 imajo NPP 4,50 m in obsegajo:

- vozišče 3,50 m,
- bankina $2 \times 0,50$ m;

8. prečni elementi deviacij poljskih, gozdnih in dostopnih poti deviacije 1-14 imajo NPP 5,00 m in obsegajo:

- vozišče 4,00 m,
- bankina $2 \times 0,50$ m;

9. prečni elementi deviacij poljskih, gozdnih in dostopnih poti deviacije 1-15 imajo NPP 6,00 m in obsegajo:

- vozišče 5,00 m,
- bankina $2 \times 0,50$ m;

10. dostopne in dovozne poti, kolesarske steze in peš poti deviacij 1-18, 1-19 in 1-20, levo in desno ob povezovalni cesti od K5 dalje imajo NPP 5,00 m in obsegajo

- vozišče 4,00 m,
- bankina $2 \times 0,50$ m.

(2) V območju protihrupne ograje je bankina široka 2,5 m, v primeru, da je ob deviaciji hodnik za pešce pa $1,5 \text{ m} + 0,5 \text{ m} = 2,00 \text{ m}$.

10. člen

(deviacije in cestni objekti)

Zaradi gradnje avtocestnega priključka in povezovalne ceste se izvedejo naslednje deviacije in cestni objekti:

1. deviacije kategoriziranih in lokalnih cest so:

- deviacija 1-1: križišče K1 v km 0 + 230,385 v skupni dolžini 286,48 m, skupne širine 8,00 m;
- deviacija 1-2: križišče K2 v km 1 + 358,530 v skupni dolžini 141,67 m, skupne širine 13,70 m;
- deviacija 1-3: križišče K3 v km 2 + 525,461 v skupni dolžini 272,20 m, skupne širine 13,70 m;
- deviacija 1-4: križišče K4 v km 3 + 230,383 v skupni dolžini 150,00 m, skupne širine 13,70 m;
- deviacija 1-5: križišče K5 v km 3 + 620,173 v skupni dolžini 138,52 m, skupne širine 13,70 m;
- deviacija 1-6: križišče K6 v km 4 + 055,395 v skupni dolžini 150,00 m, skupne širine 13,70 m;
- deviacija 1-17: križišče K7 v km 4 + 348,970 v skupni dolžini 241,01 m, skupne širine 17,00 m;

2. deviacije nekategoriziranih cest so:

- deviacija 1-7b: vzhodno od povezovalne ceste od km 0+616 do km 0+710 v skupni dolžini 100,00 m, skupne širine 4,00 m, makadam;
- deviacija 1-7c: vzhodno od povezovalne ceste od km 0+762 do km 0+837 v skupni dolžini 86,00 m, skupne širine 4,00 m, makadam;
- deviacija 1-8: vzhodno od povezovalne ceste od km 2+534 do km 2+661 v skupni dolžini 89,00 m, skupne širine 4,00 m, makadam;
- deviacija 1-9: vzhodno od povezovalne ceste od km 2+430 do km 2+489 v skupni dolžini 143,00 m, skupne širine 4,50 m, makadam;
- deviacija 1-14: vzhodno od povezovalne ceste od km 4+125 do km 4+170 v skupni dolžini 62,00 m, skupne širine 5,00 m, asfalt;
- deviacija 1-15: zahodno od povezovalne ceste od km 4+000 do km 4+200 v skupni dolžini 187,00 m, skupne širine 6,00 m, asfalt;
- deviacija 1-16: zahodno od povezovalne ceste od km 4+260 do km 4+310 v skupni dolžini 53,00 m, skupne širine 10,50 m, asfalt;

3. deviacije dostopnih poti do parcel, hodniki za pešce in kolesarske steze so:

- deviacija 1-18: zahodno od povezovalne ceste od km 3+240 do km 3+630 v skupni dolžini 445,00 m, skupne širine 5,00 m, asfalt;

- deviacija 1-19: vzhodno od povezovalne ceste od km 3+640 do km 3+772 v skupni dolžini 160,00 m, skupne širine 5,00 m, asfalt;

- deviacija 1-20: zahodno od povezovalne ceste od km 3+600 do km 3+790 v skupni dolžini 217,00 m, skupne širine 5,00 m, asfalt;

4. na območju trase povezovalne ceste je v km 2+764.591 most z oznako 5-1 za križanje z renaturirano strugo potoka Ložnica, dolžine 14,00 m, širine 10,70 m. Kot križanja znaša 90 stopinj;

5. v km 1+656 povezovalna cesta po nadvozu z oznako 4-1 prečka obstoječo avtocesto Šentilj-Koper, odsek Dramlje-Celje. Dolžina objekta je 80 m, širina 11,08 m. Kot križanja z avtocesto znaša 90 stopinj;

6. prepusti preko obstoječih vodotokov in jarkov so:

- prepust z oznako 3-1a v km 1+108,35 povezovalne ceste, dimenzije \varnothing 180 cm, za križanje z jarkom (regulacija 7-3), kot križanja 90 stopinj;

- prepust z oznako 3-2 v km 0+100 rampe priključka Celje vzhod, severna stran avtoceste, prepust dimenzije \varnothing 120 cm, za križanje s potokom (regulacija 7-4), kot križanja 89,29 stopinj;

- prepust z oznako 3-3 v km 0+247,674 rampe priključka Celje vzhod, južna stran avtoceste, je potrebno podaljšati obstoječ cevni prepust za strugo potoka (regulacija 7-4), dimenzije \varnothing 120 cm, kot križanja 90 stopinj;

- prepust z oznako 3-4 v km 1+759.209 povezovalne ceste, ploščati prepust dimenzije 2,00 × 2,00 m za križanje s potokom (regulacija 7-4), kot križanja 90 stopinj;

- prepust z oznako 3-5 v km 2+160.697 povezovalne ceste, ploščati prepust dimenzij 3,00m × 2,00 m, za križanje s potokom Lužnica, kot križanja 77,35 stopinj;

7. prepusti na predvidenih jarkih so:

- prepust (v km 0,0+68 OS-1) na dostopni poti do parcel dimenzije \varnothing 60 cm, dolžine 12,60 m;

- prepust v km 0,2+30 (K1) na povezovalni cesti dimenzije \varnothing 60 cm, dolžine 58,30 m;

- prepust v km 0,4+70 na povezovalni cesti dimenzije \varnothing 60 cm, dolžine 17,40 m;

- prepust v km 0,6+32 na povezovalni cesti dimenzije \varnothing 60 cm, dolžine 14,70 m;

- prepust na deviaciji 1-7c, dimenzije \varnothing 100 cm, dolžine 7,30 m;

- prepust v km 0,8+30 na povezovalni cesti dimenzije \varnothing 60 cm, dolžine 15,30 m;

- prepust v km 1,4+72 na povezovalni cesti dimenzije \varnothing 60 cm, dolžine 33,40 m;

- prepust v km 0,0+29 na rampi (OS-11) avtocestnega priključka, severna stran, dimenzije \varnothing 0 cm, dolžina 58,20 m;

- prepust v km 0,2+15 na rampi (OS-11) avtocestnega priključka, severna stran, dimenzije \varnothing 60 cm, dolžine 38,40 m;

- prepust v km 0,0+80 na rampi (OS-12) avtocestnega priključka, severna stran, dimenzije \varnothing 60 cm, dolžine 19,70 m;

- prepust v km 1,9+60 na rampi (OS-13) avtocestnega priključka, južna stran, dimenzije \varnothing 60 cm, dolžine 21,50 m;

- prepust v km 1,9+46 na povezovalni cesti, dimenzije \varnothing 80 cm, dolžine 40,20 m;

- prepust v km 2,1+77 na povezovalni cesti, dimenzije \varnothing 100 cm, dolžine 22,40 m;

- prepust v km 2,4+95 na povezovalni cesti, dimenzije \varnothing 60 cm, dolžine 20,70 m;

- prepust v km 0,0+80 na deviaciji lokalne ceste 1-3 (K3), dimenzije \varnothing 60 cm, dolžine 22,90 m;

- prepust v km 2,7+45 na povezovalni cesti, dimenzije \varnothing 100 cm, dolžine 53,60 m;

- prepust (v km 3,2+39 OS-1) na deviaciji 1-18, dimenzije \varnothing 80 cm, dolžine 24,00 m;

- prepust v km 3,2+45 na povezovalni cesti, dimenzije \varnothing 80 cm, dolžine 24,00 m;

- prepust v km 0,1+02 na deviaciji lokalne ceste D 1-6 (K6), dimenzije \varnothing 60 cm, dolžine 33,90 m;

- prepust v km 4,2 +94 na povezovalni cesti, dimenzije \varnothing 60 cm, dolžine 28,00 m;

- obstoječi prepust na deviaciji 1-16, rekonstrukcija po potrebi zamenjava;

- obstoječi prepust na deviaciji 1-17, rekonstrukcija po potrebi zamenjava.

V. POGOJI ZA URBANISTIČNO, ARHITEKTURNO IN KRAJINSKO OBLIKOVANJE

11. člen

(oblikovanje prometnih površin in obcestnega prostora)

Projekt za pridobitev gradbenega dovoljenja za avtocestni priključek in povezovalno cesto mora vsebovati tudi krajinsko ureditveni načrt. Načrt mora vsebovati predvsem oblikovalske rešitve v zvezi z oblikovanjem reliefa, rešitve v zvezi z urejanjem in ozelenjevanjem prostih površin v obcestnem prostoru, rešitve v zvezi z urejanjem in oblikovanjem vodotokov. Projekt za pridobitev gradbenega dovoljenja za avtocestni priključek in povezovalno cesto mora upoštevati naslednje pogoje za urbanistično, arhitekturno in krajinsko oblikovanje:

1. pogoji za avtocestni priključek:

- odbojne ograje na priključnih rampah avtocestnega priključka so v kovinski izvedbi, višine 0,75 m. Zaščitna žična ograja je navezana na obstoječo žično ograjo ob avtocesti. Od nožice nasipa, zunanega rob jarka ali vrhnjega roba nasipa je odmaknjena 1–2 m. Potek žične ograje se prilagaja poteku priključnih ramp avtocestnega priključka,

- nadvoz preko avtoceste ter ostala cestna oprema in protihrupni objekti morajo biti arhitekturno in krajinsko oblikovani v skladu s sodobnimi principi oblikovanja ter v sozvočju z urbano in krajinsko podobo prostora. Cestna oprema, ograja na nadvozu in elementi cestne razsvetljave morajo izkazovati enotne oblikovne elemente,

- ureditev celotnega območja avtocestnega priključka mora biti oblikovno navezana na ureditev povezovalne ceste in mora biti zajeta v projektih za pridobitev gradbenega dovoljenja in projektih za izvedbo v krajinsko ureditvenem načrtu;

2. pogoji za povezovalno cesto:

- odbojne ograje povezovalne ceste so kovinske, višine 0,75 m. Izjemoma je dopustna izvedba betonskih odbojnih ograj,

- cestni objekti (mostovi, podhodi, prepusti), cestna oprema in protihrupni objekti morajo biti arhitekturno in krajinsko oblikovani v skladu s sodobnimi principi oblikovanja ter v sozvočju z urbano in krajinsko podobo prostora. Protihrupne ograje je potrebno na nekaterih delih ozeleniti s popenjkami;

3. pogoji za posege v obcestni prostor in urejanje obcestnega prostora:

- relief se oblikuje v skladu z naravnimi reliefnimi oblikami. Nasipne in vkopne brežine se izvedejo v nagibu 1:1,5 ali položneje z zaokroženim iztekom v okoliški teren. Brežine so zatravljene, zasajene z grmovnicami ali drevjem,

- regulacije in ureditve vodotokov se izvedejo sonaravno, s povzemanjem oblik naravnih vodotokov in zasaditvijo

avtohtone obvodne vegetacije. Dele potoka Ložnica, ki je že reguliran je potrebno renaturirati,

- posegi v obcestni prostor na poteku ob urbanem območju je potrebno oblikovati skladno z določili veljavnih prostorskih aktov za ta območja ter skladno z načeli oblikovanja urbanih površin,

- vse odseke deviacij obstoječih lokalnih cest in poti je potrebno oblikovati skladno z obstoječim stanjem oziroma v skladu s sodobnimi principi oblikovanja ter v sozvočju z urbano in krajinsko podobo prostora. Vse odseke obstoječih cest in poti oziroma drugih rab, ki po izgradnji povezovalne ceste in drugih ureditev ostanejo brez funkcije, je treba rekultivirati v skladu z rabo sosednjih zemljišč (kmetijska zemljišča, vegetacijski sestoji) oziroma v nadomestne biotope,

- med gradnjo je dovoljeno vegetacijo odstraniti samo tam, kjer je to nujno potrebno. Osnovna izhodišča nove zasaditve so zagotovitev čim večje vpetosti posega v prostor, vzpostavitev vozniku prijetnega obcestnega prostora z možnostjo razgleda ter nadomeščanje prizadetih gozdnih sestojev. Zasaditve morajo temeljiti na obstoječem krajinskem vzorcu, vrstni sestavi in v prostoru značilnih oblikah vegetacije (ostanki gozdov, živice, posamezne skupine dreves, obvodna vegetacija, kmetijske površine). Gozdni robovi morajo biti sanirani s primerno višinsko in vrstno strukturo avtohtone vegetacije s predčasno premeno drevesnih vrst in načrtnim preoblikovanjem pasu širine 6–8 m.

VI. POGOJI ZA KOMUNALNO UREJANJE

12. člen

(komunalna, energetska in telekomunikacijska infrastruktura)

Zaradi izgradnje avtocestnega priključka in povezovalne ceste je treba zgraditi, prestaviti, zamenjati oziroma zaščititi komunalne, energetske in telekomunikacijske objekte, naprave in napeljave. Projektiranje in gradnja komunalnih, energetskih in telekomunikacijskih objektov, naprav in napeljav mora potekati v skladu s pogoji posameznih upravljavcev oziroma v skladu s pogoji, ki bodo določeni v izvedbenih načrtih.

13. člen

(vodovod)

Zaradi gradnje avtocestnega priključka in povezovalne ceste je potrebno zamenjati, prestaviti ali zaščititi naslednje vodovode:

- obstoječi azbestno cementni cevovod pitne vode (V1) Ø 350 mm v km 0,2+28 povezovalne ceste se prestavi tako, da prečka povezovalno cesto v km 0,1+98. Predvidena je duktilna cev DN 350 mm v skupni dolžini 91,00 m in zaščitna betonska cev Ø 80 cm, dolžine 19 m. Na odseku, kjer prečka obstoječi vodovod cesto (v dolžini 34,00 m in 11,00 m), je vodovod potrebno zavarovati z zaščitno PVC cevjo Ø 60 cm, SN8;

- obstoječi cevovod pitne vode (V2) iz PL cevi Ø 160 mm v km 1,3+50 povezovalne ceste se prestavi tako, da prečka povezovalno cesto v km 1,3+60. Predvidena je duktilna cev DN 150 mm v skupni dolžini 56,00 m in zaščitna betonska cev Ø 60 cm, dolžine 17,00 m;

- obstoječi cevovod pitne vode (V2a) iz PL cevi Ø 50 mm v km 0,0+62 deviacije D 1-2 (Trnoveljska cesta) se zamenja tako, da prečka deviacijo v km 0,0+49 s cevmi PE 100 d 63-10 v skupni dolžini 23,00 m in zaščitna betonska cev Ø 30 cm, dolžine 14,00 m;

- obstoječi cevovod pitne vode (V3a) iz Lž(n) Ø 100 mm prečka povezovalno cesto v km 2,6+75. Predvidena je zaščitna cevi v skupni dolžini 30,00 m;

- obstoječi cevovod pitne vode (V3) iz duktilnih cevi Ø 80 mm v km 2,7+21 povezovalne ceste je predviden za rekonstrukcijo s cevmi Ø 100 mm. Prestavi se tako, da prečka povezovalno cesto v km 2,6+96 povezovalne ceste. Predvidena je duktilna cev NL DN 100 mm v skupni dolžini 72,00 m in zaščitna betonska cev Ø 40 cm, dolžine 25,00 m;

- obstoječi cevovod pitne vode (V4) iz PE-HD cevi Ø 50 mm v km 3,4+95 povezovalne ceste prestavi tako, da prečka povezovalno cesto v km 3,4+94. Predvidena je cev PE 100 d 110-10 v skupni dolžini 152,00 m in zaščitna betonska cev Ø 40 cm dolžine 20,00 m;

- obstoječi cevovod pitne vode (V5) iz PE HD cevi Ø 90 mm v km 3,6+15 povezovalne ceste se prestavi tako, da prečka povezovalno cesto v km 3,6+01 in vzdolž ceste v Bukovžlak-deviacija D 1-5 Predvidena je cev PE 100 d 110-10 v skupni dolžini 145,24 m in zaščitna betonska cev Ø 40 cm, dolžine 19,00 m;

- obstoječi cevovod pitne vode (V6) iz LTŽ cevi Ø 300 mm v km 3,9+47 povezovalne ceste se prestavi tako, da prečka povezovalno cesto v km 3,9+30. Predvidena je duktilna cev DN 300 mm v skupni dolžini 180,29 m in zaščitna betonska cev Ø 80 cm, dolžine 32,00 m;

- obstoječi cevovod pitne vode (V6a) iz PE HD cevi Ø 90 mm v km 0,1+13 deviacije D 1-6 se prestavi tako, da prečka deviacijo v km 0,1+16. Predvidena je PE cev 100 d 110-10 v skupni dolžini 16,00 m in zaščitna betonska cev Ø 40 cm, dolžine 16,00 m;

- obstoječi cevovod pitne vode (V7) iz PE HD cevi Ø 90 mm v km 4,1+43 povezovalne ceste se prestavi tako, da prečka povezovalno cesto v km 4,1+15, poteka po zahodnem robu povezovalne in krajevne ceste, prečka deviacijo D 1-15. Predvidena je PE cev 100 d 110-10 v skupni dolžini 156,00 m in zaščitna betonska cev Ø 40 cm, dolžine 31,00 m;

- obstoječi cevovod pitne vode (V8) iz PE HD cevi Ø 40 mm v km 4,1+78 povezovalne ceste se prestavi tako, da poteka po vzhodnem robu povezovalne ceste od km 4,1+98 do km 4,3+03 ter navezuje na V9. Predvidena je cev PE 100 d 63-10 v skupni dolžini 107,30 m;

- obstoječi cevovod pitne vode (V9) iz PVC cevi Ø 350 mm v km 4,3+31 povezovalne ceste (krožišče) se prestavi tako, da poteka po vzhodnem robu krožišča in prečka povezovalno cesto v km 4,3+03. Predvidena je duktilna cev DN 350 mm v skupni dolžini 128,20 m in zaščitna betonska cev Ø 80 cm dolžine 22,00 m.

14. člen

(kanalizacija)

(1) Zaradi gradnje avtocestnega priključka in povezovalne ceste je potrebno zamenjati, prestaviti ali zaščititi naslednje kanalizacijske vode:

- obstoječi betonski kanal (K1) Ø 40 cm v km 0,2+23 povezovalne ceste se prestavi tako, da prečka povezovalno cesto km 0,1+95. Predvidena je betonska cev Ø 40 cm v skupni dolžini 88,00 m, pod povezovalno cesto se kanalizacijska cev polno obbetonira;

- v km 1,4+50 poteka povezovalna cesta preko trase predvidenega kanala (K2) Ø 30 cm Trnovlje-Leskovec. Na mestu prečkanja se v naprej izvede kanalizacija - betonska cev Ø 30 cm v skupni dolžini 36,00 m, pod povezovalno cesto se kanalizacijska cev polno obbetonira;

- obstoječa kanalizacija (K2a), ki prečka povezovalno cesto v km 2,6+70 se v dolžini 30,00 m zaščiti - obbetonira;

– obstoječi PVC kanal (K3) Ø 40 cm v km 3,2+21 povezovalne ceste, ki poteka po severnem robu Bežigradske ceste, se prestavi tako, da prečka povezovalne ceste km 3,2+19 ter se umakne iz trase deviacije D 1-4. Predvidena je PVC cev Ø 40cm v skupni dolžini 153,00 m;

– kanali z oznakami K4, K5, K6 in K7 so namenjeni transportu tehnoloških odpadnih vod (sadre) iz Cinkarne Celje. Predvidena je prestavitev obstoječih jeklenih kanalov Ø 200 mm na mestu prečkanja povezovalne ceste (km 3,8+77, 3,8+83, 3,8+86 in 3,8+90) oziroma z minimalnim odklikom. Predvidena je cev iz duktila DN 200 ali druga ustrežna cev (skladno s soglasjem Cinkarne Celje), v skupni dolžini 4 × 30,00 m;

– obstoječi mapikan kanal (K8) Ø 200 mm v km 3,9+70 povezovalne ceste se prestavi tako, da prečka povezovalne ceste km 3,9+94. Predvidena je PVC cev Ø 200 mm v skupni dolžini 89,00 m;

– stoječi mapikan kanal (K9) Ø 200 mm v km 4,0+47 povezovalne ceste se prestavi tako, da prečka povezovalno cesto km 4,0+79. Predvidena je PVC cev Ø 200 mm v skupni dolžini 75,00 m;

– km 4,1+55 povezovalne ceste obstoječi mapikan kanal (K9a) Ø 200 mm prečka deviacija D 1-15. Predvideno je obbetoniranje kanalizacijske cevi v skupni dolžini 8,00 m;

– stoječi mapikan kanal (K10) Ø 200 mm v km 0,0+50 deviacije D 1-17 (Kidričeva cesta – G2-107) se prestavi tako, da prečka deviacijo glavne ceste v isti stacionaži oziroma z minimalnim odklikom (km 0,0+50). Predvidena je PVC cev Ø 200 mm v skupni dolžini 35,00 m.

(2) Obstoječi kanalizacijski jaški na območju predvidene povezovalne ceste se morajo nadvišati do nove kote terena. Jaški, ki bodo na utrjenih površinah, morajo biti opremljeni s povoznimi pokrovi.

15. člen

(elektroenergetsko omrežje)

(1) Na območju avtocestnega priključka in povezovalne ceste mora investitor poleg pogojev upravljava upoštevati varnostno višino visokonapetostnih vodov, ki za glavno cesto znaša minimalno 7,00 m minimalno oddaljenost stebra od roba glavne ceste, ki znaša 20,00 m ter minimalni kot križanja z glavno cesto, ki znaša 30 stopinj ter splošne varnostne ukrepe predvsem pa kontrolo varnostne višine pri maksimalnem povesu vodnikov pri naslednjih visokonapetostnih elektro vodih:

– dvosistemski daljnovod (v nadaljnjem besedilu: DV) 2x110 kV RTP Podlog–RTP Lipa –Štore (V1), ki prečka povezovalno cesto v km 2,6+15, med stebroma 54 in 55, kot križanja je 58 stopinj;

– dvosistemski DV 2x110 kV RTP Podlog–RTP Lipa–Štore (V1), ki prečka deviacijo lokalne ceste D 1-3 v km 0,1+75, med stebroma 54 in 55, kot križanja je 40 stopinj;

– enosistemski DV 110 kV RTP Lava–RTP Šentjur (V2), ki prečka povezovalno cesto v km 2,5+80, med stebroma 26 in 27, kot križanja je 87,5 stopinj;

– enosistemski DV 110 kV RTP Lava–RTP Šentjur (V2), ki prečka deviacijo lokalne ceste D 1-3 v km 0,1+65 med stebroma 25 in 26, kot križanja je 90 stopinj;

– dvosistemski DV 2x35 kV RTP Selce–Podlog in RTP Selce–Podplat (V1), ki prečka povezovalno cesto v km 3,4+65, med stebroma 28 in 29, kot križanja je 39,5 stopinj. Predvidena je povečava električne in mehanske varnosti voda;

– dvosistemski DV 2x35 kV RTP Selce–Ljubečna in RTP Selce–Bovše (V2), ki prečka povezovalno cesto v km 3,4+45, med stebroma 32 in 33, kot križanja je 39,5 stopinj. Predvidena je prestavitev oporišča št. 33 za 10,00 m

smeri oporišča št. 34 ter povečava električne in mehanske varnosti voda;

– enosistemski DV 10 kV Gradis (V3), ki prečka povezovalno cesto v km 3,2+20, med stebroma 1 in 2, kot križanja je 79,5 stopinj. Predvidena je povečava električne in mehanske varnosti voda;

– enosistemski DV 10 kV TP Spodnji Začet (V4), ki prečka povezovalno cesto v km 2,6+45 in TP na predalčnem jamboru stoji znotraj trase povezovalne ceste. Predvidena je demontaža TP in 30,00 m priključnega DV 10 kV. Postavljena bo nadomestna TP tipa BT 250; 10-20/0,4 kV ter postavitev novega oporišča, kjer bo nameščeno ločilno stikalo za TP in kabelski odcep s progovnim ločilnikom in kabelskim odcepom za KB, DV Pavlič;

– enosistemski DV 10 (20) kV Pavlič (V5), ki prečka povezovalno cesto v km 2,6+15 in deviacijo lokalne ceste D 1-3 v km 0,1+30. Predvidena demontaža 155m priključnega DV 10 kV in postavitev novega oporišča s kabelskim odcepom ter kabliranje v dolžini 230,00 m;

– enosistemski DV 10 kV RTP Selce–Ljubečna (V6), ki prečka povezovalno cesto v km 1,2+18, med stebroma 87 in 88, kot križanja je 90 stopinj. Predvidena je povečava električne in mehanske varnosti voda.

(2) Investitor mora zagotoviti, da se v času gradnje v vplivnem območju daljnovodov izvajajo varnostni ukrepi zaradi preprečitve dotika delovnih naprav s faznimi vodniki, da ne pride do faznih preskokov med vodniki in delovnimi napravami, da dovoljen doseg delovnih naprav ne presega 5,50 m in je zagotovljena minimalna varnostna razdalja 3,00 m.

(3) Na območju avtocestnega priključka in povezovalne ceste je potrebno zamenjati, prestaviti ali zaščititi naslednje nizkonapetostne elektro vode (v nadaljnjem besedilu: NN):

– NN omrežje (N1), ki poteka iz trafo postaje (v nadaljnjem besedilu: TP) TP Teharje v smeri proti severu in prečka povezovalno cesto v km 4,2+85. Predvidena je demontaža obstoječega NNO v skupni dolžini 440 m ter postavitev prostostoječe kabelske razdelilna omarica R-DES in položitev NN KB vodi 1 kV v skupni dolžini 660,00 m;

– NN omrežje (N2), ki poteka iz TP Teharje v smeri proti severu in prečka povezovalno cesto v km 4,1+65. Predvidena je demontaža obstoječega NNO v skupni dolžini 440 m ter postavitev prostostoječe kabelske razdelilne omarice R-DES in položitev NN kablovod vodi 1 kV v skupni dolžini 660,00 m;

– NN omrežje (N3), ki se napaja iz TP Teharje in prečka povezovalno cesto v km 3,9+40. Predvidena je demontaža obstoječega NNO v skupni dolžini 60,00 m ter položitev NN kablovod 1 kV v skupni dolžini 90,00 m;

– NN omrežje (N4), ki se napaja iz TP Bežigrad in prečka povezovalno cesto v km 3,6+15. Predvidena je demontaža obstoječega NNO v skupni dolžini 145,00 m in kabliranje NNO v skupni dolžini 223,00 m;

– NN omrežje (N5), ki se napaja iz TP Bežigrad in križa povezovalno cesto v km 3,5+85. Predvidena je demontaža obstoječega NNO v skupni dolžini 107,00 m. Od oporišča B (na N4) do oporišča C bo zgrajen nov, prostozračni vod v dolžini 80,00 m;

– NN omrežje (N6), ki se približa trasi povezovalne ceste v km 3,5+15 ter služi za napajanje stanovanjskega objekta Bukovžlak 47 (predviden za rušenje) bo v skupni dolžini 62,00 m demontiran;

– NN omrežje (N7), ki se napaja iz TP Spodnji Začet in prečka povezovalno cesto v km od 2,6+45 do 2,6+75 ter deviacijo lokalne ceste D 1-3 od km 0,2+50 do km 0,2+90. Predvideno je demontiranje NNO v skupni dolžini

72,00 m in položitev kableskega izvoda iz predvidene nadomestne TP Spodnji Začet v skupni dolžini 22,00 m;

– NN omrežje (N8), ki se napaja iz TP Spodnji Začet in poteka v trasi povezovalne ceste od km 2,6+25 do km 2,6+45 in v delu lokalne ceste, ki se na mestu prečkanja s povezovalno cesto ukine in nadomesti z deviacijo D 1-3 (zahodna stran povezovalne ceste). Predvidena je prestavitve NN omrežja tako, da se obstoječi NNO v skupni dolžini 28,00 m demontira, iz predvidene nadomestne TP Spodnji Začet položi kabelski izvod skupne dolžine 80,00 m;

– NN omrežje (N9), ki se napaja iz TP Sp. Začet in prečka traso povezovalne ceste v km 2,5+60 in traso deviacije D 1-3 v km 0,1+35. Predvideno je demontiranje obstoječega NNO v skupni dolžini 105,00 m in položitev zemeljskega kabla 1 kV med oporiščema G in H, skupne dolžine 145,00 m. Kabel se delno polaga v kabelski jarek kablovod 20 kV (V5);

– NN omrežje (N10), ki se napaja iz TP Šola Ljubečna in prečka povezovalno cesto v km 1,3+50. Predvideno je demontiranje obstoječega NNO v skupni dolžini 140,00 m in položitev KB 1 kV v skupni dolžini 190,00 m;

– NN omrežje (N11), ki se napaja iz TP Cesta v Šmirlavž in prečka povezovalno cesto v km 0,0+68. Na mestu je tudi več hišnih priključkov. Drog v točki A in trije prostozračni hišni priključki, v skupni dolžini 172,00 m, bodo demontirani. V točki B bo postavljeno novo AB oporišče z dvema novima hišnima priključkoma, dolžine 23,00 m in 47,00 m (Kidričeva 8, Kidričeva 10 – hišni priključek za objekt Kidričeva 12 se zaradi predvidene rušitve objekta ne nadomešča) ter nov prostozračni vod skupne dolžine 50,00 m.

(4) Zaradi zagotovitve ustreznih varnostnih višin, oddaljenosti in sprostitev prostora za gradnjo, je treba električne vode urediti pred začetkom gradnje povezovalne ceste.

16. člen (javna razsvetljava)

Na območju avtocestnega priključka in povezovalne ceste se s sistemom javne razsvetljave ustrezno razsvetli avtocestni priključek in križišča:

– križišče K-7 od km 4,1+50 do km 4,3+84 (krožišče CR1). Demontirano se 10 obstoječih kandelabrov oziroma 13 svetilk in utripalec na prejšnjem prehodu za pešce. Postavljeno bo 18 novih svetilk. Dolžina trase je 660,00 m, dolžina kabla je 790,00 m. Napajališče razsvetljave je ob povezovalni cesti v km 4,2+60 in je skupno z CR-2;

– križišče K-6 od km 3,9+90 do km 4,1+15 (CR2). Postavljeno bo 8 svetilk, dolžina trase je 360,00 m, dolžina kabla je 430,00 m. Napajališče razsvetljave je ob povezovalni cesti v km 4,2+60 in je skupno z CR-1;

– pločniki in kolesarska steza od križišča K5 do križišča K6 od km 3,6+25 do km 3,9+50 (CR2D). Postavljeno bo 20 svetilk, dolžina trase je 770,00 m, dolžina kabla je 920,00 m. Napajališče razsvetljave je iz svetilk ob povezovalni cesti v km 3,2+90 in je priklopljeno na CR-2;

– križišče K-5 od km 3,5+50 do km 3,5+25 (CR3). Demontirani bosta dve obstoječi svetilki, montirani na oporiščih NN omrežja (N4). Postavljenih bo 9 novih svetilk. Dolžina trase je 160,00 m, dolžina kabla je 190,00 m. Razsvetljava je priključena na obstoječo razsvetljava v točki A;

– pločniki in kolesarska steza od križišča K4 do križišča K5 od km 3,2+65 do km 3,6+35 (CR3D). Postavljeno bo 13 svetilk, dolžina trase je 415m, dolžina kabla je 500m. Napajališče razsvetljave je iz obstoječega omrežja v točki B ob povezovalni cesti v km 3,6+35;

– križišče K4 od km 3,1+70 do km 3,2+95 (CR3.1). Postavljeno bo 8 svetilk, dolžina trase je 320 m dolžina

kabla je 410,00 m. Napajališče jo ob povezovalni cesti v km 3,2+55;

– poti in kolesarske steze od K6 do K7 od km 4,0+30 do km 4,2+00 CR3.1D. Postavljeno bo 6 svetilk, dolžina trase je 160,00 m, dolžina kabla je 190,00 m. Napajanje je iz obstoječega omrežja v točki B ob povezovalni cesti v km 4,2+00;

– deviacija lokalne ceste D 1-3 K3 od km 2,3+30 do km 2,6+30 (CR4). Demontirana bo obstoječa razsvetljava – prostozračni vod v dolžini 160,00 m in 3 obstoječe svetilke, montirane na drogovih NN omrežja (N8). Postavljene bodo 3 nove svetilke. Dolžina trase je 340,00 m, dolžina kabla je 420,00 m. Napajališče razsvetljave je ob TP Spodnji Začet v km 2,6+30 (izvedena sta kabelska priključka obstoječe razsvetljave, točki E in G) in je skupno z CR-5. Dolžina priključnega kabla je ca. 10,00 m;

– križišče K-3 od km 2,4+62 in km 2,6+42 (CR5). Postavljeno bo 9 svetilk, dolžina trase je 400,00 m, dolžina kabla je 470,00 m. Napajališče razsvetljave je ob TP Sp. Začet v km 2,6+30 in je skupno z CR-4;

– avtocestni priključek (nadvoz in križišči K-Jug in K-Sever–CR6), od km 1,4+60 do km 1,8+90. Postavljeno bo 23 svetilk, dolžina trase je 910,00 m, dolžina kabla je 1090,00 m. Napajališče razsvetljave je iz bližnjega omrežja v km 1,4+58 iz katerega bo NN priključek, dolžina trase 110,00 m, dolžina kabla je 138,00 m;

– križišče K-2 od km 1,2+92 in km 1,4+22 povezovalne ceste (CR7). Demontirane bodo 3 obstoječe svetilke, montirane na oporiščih NN omrežja (N10). Postavljeno bo 8 novih svetilk, dolžina trase je 320,00 m, dolžina kabla je 385,00 m. Razsvetljava je priključena na obstoječo razsvetljava v točki A;

– razsvetljava križišča K-1 od km 0,1+47 in km 0,3+10 (CR8). Postavljeno bo 10 svetilk, dolžina trase je 430,00 m, dolžina kabla je 510,00 m. Napajališče razsvetljave je iz bližnjega omrežja v km 0,1+04 iz katerega bo NN priključek, dolžina trase 35,00 m, dolžina kabla je 35,00 m.

17. člen (telekomunikacijsko omrežje)

Na območju avtocestnega priključka in povezovalne ceste je potrebno zamenjati ali zaščititi naslednje telekomunikacijske vode:

– v km 0,0+00 do km 0,1+50 (križišče K1) prestaviti optični kabel MK 340 odcep Ljubečna–Vojnik tako, da se ob povezovalni cesti položi PEHD cev 2 × Ø50 (dvojček) in uvleče optični kabel. Na mestu prečkanja ceste povezovalne ceste v km 0,0+30 se položi PVC cev Ø 110 mm kapacitete 2 × 2;

– v km 1,3+70 (križišče K2) je zaradi prečkanja povezovalne ceste in obstoječega krajevnega kabla kapacitete 50" predvidena izgradnja kableske kanalizacije 2 × 2, PVC Ø 110 mm, dolžine 36,00 m, ki se na obeh straneh zaključuje s kabelskim jaškom. V eno od cevi se nato uvleče krajevni kabel;

– od km 4,1+45 do km 4,2+07 prečka povezovalno cesto obstoječi krajevni kabel. Predviden je potek tako, da se v km povezovalne ceste 4,2+07 zgradi kabelska kanalizacija 2 × 2, PVC Ø 110 mm, dolžine 45,00 m, ki se na obeh straneh zaključuje s kabelskim jaškom, na vzhodni strani povezovalne ceste pa položi nov telekomunikacijski kabel (v nadaljnjem besedilu: TK) TK 59 50 × 4 × 0,6 v zemeljski izvedbi, dolžine 65,00 m;

– ob zahodnem robu glavne ceste G 2-107 potekata dva optična kabla (36 vlaken Celje–Maribor in 24 vlaken Celje–Šentjur). Predvidena je prestavitvev in zamenjava obeh kablov s kabli z oznako TO SM 03

6 × 6 × II/III × 0,38/0,25 × 3,5/19 CMAN, kapacitete 6 × 6 in 6 × 4 vlakni. V predhodno položena PEHD dvojčka se uvlečeta oba nova kabla do prve spojke z ustrezno večjo dolžino (kabel s 36 vlakni do prve obstoječe spojke, kabel s 24 vlakni v dolžini 115,00 m);

– na celotni trasi povezovalne ceste se za obrambne potrebe položi PEHD cev 2 × Ø 50 mm (dvojček) za kasnejše vpihovanje optičnega kabla. Cev se na obeh straneh (pri krožišču K1, vzhodno med km 0,0+00 in 0,0+50 in krožišču K7, zahodno v km 4,3+50) zaključí z betonskimi jaški. Betonski jašek je potrebno izvesti tudi pri križišču K3, zahodno med 2,5+00 in 2,5+50. Pri avtocestnem priključku je potrebno izvesti povezavo med obstoječo infrastrukturo "klic v sili" in načrtovano TK infrastrukturo za obrambne potrebe.

18. člen (plinovod)

Trasa povezovalne ceste prečka magistralni plinovod Geoplin M2, DN 400, 50 bar v km 1,6+51 in nizkotlačni plinovod Energetika Celje, PE 160/S8, 100 mbar v km 1,3+00. Poleg teh so na ureditvenem območju predvideni še štirje nizkotlačni plinovodi:

– obstoječi magistralni plinovod Geoplin M2, DN 400, 50bar (G1) prečka povezovalno cesto v km 1,7+20 povezovalne ceste (nasip nadvoza preko avtoceste) ter v km 0,1+60 priključne rampe jug oziroma v km 34+069,08 in v km 33+880,60 plinovoda. Predvidena je zaščita plinovoda z armiranobetonskimi ploščami v raščenenem terenu na območju povezovalne ceste in priključne rampe (skladno s statičnim izračunom na osnovi geotehničnega poročila), postavitve označevalnega traku in nove označevalne table za označevanje plinovoda na obeh straneh ceste. Obcestni jarki za meteorne vode bodo zaščiteni z betonskimi kanaletami in skalometom do vrha brežine najmanj 3,00 m na vsako stran plinovoda;

– obstoječi nizkotlačni plinovod PE 160/S8, 100 mbar (T6) v km 1,3+56 bo prestavljen tako, da bo prečkal povezovalno cesto v km 1,3+38. Plinovod bo na mestu prečkanja zaščiten z zaščitno cevjo in ustrezno označen;

– predvideni nizkotlačni plinovod 100 mbar (T1) v km 4,2+98 in ob glavni cesti G2-107 (km 0,1+50 krožišča, priključek na dovozno cesto v Slancah) se za zaščito plinovoda DN 150 predvidi DN 400, Ø 406, 4 × 8,8 mm, dolžine 20,00 m in dolžine 13,00 m, označevalni trak in nove označevalne table za označevanje plinovoda na obeh straneh ceste;

– v km 4,1+15 se za zaščito predvidenega plinovoda DN 150 (T2) predvidi DN 250, Ø 273 × 6,8 mm, dolžine 30,00 m, označevalni trak in nove označevalne table za označevanje plinovoda na obeh straneh ceste;

– v km 3,5+85 se za zaščito predvidenega plinovoda DN 100 (T3) predvidi DN 300, Ø 323,9 × 7,1 mm, dolžine 72,00 m, označevalni trak in nove označevalne table za označevanje plinovoda na obeh straneh ceste;

– v km 2,6+15 se za zaščito predvidenega plinovoda DN 150 (T4) in T5 predvidi DN 400, Ø 406, 4 × 8,8 mm, dolžine 19,00 m, označevalni trak in nove označevalne table za označevanje plinovoda na obeh straneh ceste.

VII. OKOLJEVARSTVENI IN DRUGI POGOJI ZA IZVEDBO POSEGOV V PROSTOR

19. člen (rušenje objektov)

(1) Zaradi gradnje avtocestnega priključka in povezovalne ceste je predvidena rušitev šestih stanovanjskih hiš in petih gospodarskih objektov na parcelah, in sicer:

- stanovanjski objekt Kocbekova 12, Ljubečna, parc. št. 1430/3, k.o. Trnovlje;
- dva stanovanjska objekta Bukovžlak 47, parc. št. 360, k.o. Bukovžlak;
- stanovanjski objekt Bukovžlak 42, parc. št. 39, k.o. Bukovžlak;
- gospodarsko poslopje, parc. št. 1311/14, k.o. Bukovžlak;
- stanovanjski objekt Slance 15, parc. št. 1251/9, k.o. Bukovžlak;
- gospodarsko poslopje, parc. št. 1251/9, k.o. Bukovžlak;
- stanovanjski objekt Slance 11, parc. št. 1252/2, k.o. Bukovžlak;
- gospodarsko poslopje, parc. št. 1252/2, k.o. Bukovžlak;
- gospodarsko poslopje, parc. št. 1047, k.o. Bukovžlak.
- gospodarsko poslopje, parc. št. 1254, k.o. Bukovžlak.

(2) Za nadomestitev omenjenih nepremičnin se ob upoštevanju zahtev njihovih lastnikov ponudijo ustrezne nadomestne nepremičnine ali plača odškodnina v skladu s prepisi, ki urejajo plačilo odškodnin oziroma zagotovitev nadomestnih nepremičnin.

20. člen

(ureditve na območjih kmetijskih zemljišč)

(1) Na območju, kjer povezovalna cesta preseka izgrajene melioracijske komplekse je treba te rekonstruirati oziroma prilagoditi novim razmeram tako, da je zagotovljeno njihovo nadaljnje delovanje.

(2) Investitor je dolžan zagotoviti dostop na kmetijska zemljišča v času gradnje in v času obratovanja avtocestnega priključka in povezovalne ceste. Investitor je v času gradnje dolžan zagotavljati čim manjše poseganje na kmetijske površine ter ravnati z rodovitno prstjo v skladu z 29. členom te uredbe.

(3) Po končani gradnji mora investitor zagotoviti izvedbo kmetijsko prostorskih in ureditvenih operacij na prizadetih kmetijskih zemljiščih, s katerimi bodo ponovno vzpostavljene možnosti za kmetijsko rabo.

21. člen

(ureditve na območjih gozdnih zemljišč)

(1) Avtocestni priključek in povezovalna cesta posegata na gozdna zemljišča na:

– območju avtocestnega priključka od km 1,5+20 do km 1,6+20 povezovalne ceste vključno s priključno rampo avtocestnega priključka na severni strani avtoceste od km 0,1+15 do km 0,1+15 in od 0,0+78 do 01+00 priključne rampe na južni strani avtoceste,

– območju prečkanja potoka Lužnica od km 2,1+30 do km 2,2+20 povezovalne ceste,

– območju zahodno od naselja Začret, v km 2,7+00 povezovalne ceste in od km 0,1+25 do km 0,2+89 deviacije 1-3, in

– območju prečkanja potoka Ložnica od km 2,7+60 do km 2,8+85 povezovalne ceste.

(2) Drugi posegi zaradi ureditve gradbišča, gradbenih poti in gradnje niso dovoljeni. Transportne poti za čas gradnje se uredijo po že zgrajenem delu trase ter po odsekih obstoječih cest in poti.

Predhodno je potrebno za posege pridobiti soglasje Zavoda za gozdove Slovenije. Pred posekom drevja na območju posegov mora pooblaščen delavec Zavoda za gozdove Slovenije označiti drevje za posek. Sečnja lesa lahko

izvajajo le izvajalci, ki izpolnjujejo pogoje predpisov s področja o minimalnih pogojih, ki jih morajo izpolnjevati izvajalci del v gozdovih.

(3) Med gradnjo mora izvajalec upoštevati 30. člen te uredbe, in sicer:

– preprečiti je potrebno vsako nepotrebno zasipavanje in odstranjevanje podrasti. Zemeljska dela naj se izvajajo v največji meri v času mirovanja vegetacije. Odstranjen, uničen ali kako drugače prizadet gozdni rob in na novo ustvarjene preseke je potrebno pričeti sanirati že v času gradnje;

– gozdne robove je treba čimprej sanirati z novo oblikovanim gozdnim robom s predčasno spremeno drevesnih vrst širine 6,00–8,00 m;

– obstoječe gozdne poti in vlake je treba ustrezno predstaviti in povezati z obstoječim prometnim omrežjem.

(4) Zaradi posega povezovalne ceste investitor gozdne površine nadomestno pogozdi v občestnem prostoru ob trasi povezovalne ceste na odseku povezovalne ceste, in sicer:

– od km 2,2+25 do km 2,5+50, med povezovalno cesto in potokom Lužnica;

– od km 1,4+00 do km 2,0+00 pogozdi zahodno stran brežine nadvoza preko avtoceste v skupni površini približno 0,5 ha;

– od km 1,5+50 do km 1,7+50 pogozdi oba otoka znotraj ramp avtocestnega priključka v skupni površini približno 0,5 ha;

– v km 2,7+50 vzhodno in zahodno od povezovalne ceste zasadi stare struge Ložnice.

(5) Za obnovo gozdnih robov in nadomestne pogozditve se mora izdelati podrobni izvedbeni načrt, ki mora vsebovati izbiro in razpored vrst, velikost sadilnega materiala in načine vzdrževanja teh površin. K izvedbenemu načrtu je potrebno pridobiti soglasje Zavoda za gozdove Slovenije, ki vrši tudi stalni nadzor nad izvajanjem del.

22. člen

(vodnogospodarske ureditve in zaščitni ukrepi)

(1) Zaradi gradnje avtocestnega priključka in povezovalne ceste se vodni režim na vplivnem območju ne sme poslabšati. Zato mora investitor zagotoviti potrebne ureditve na vodotokih, ki jih avtocestni priključek, povezovalna cesta in druge ureditve tangirajo. Naravne struge obstoječih vodotokov bodo ohranjeni v največji možni meri, del struge potoka Ložnica se renaturira.

(2) Površinski vodotoki in manjši odvodniki se regulirajo in uredijo v območju križanja s cesto, na delu potoka Ložnica pa je predvidena renaturacija. Na obravnavanem odseku povezovalne ceste so regulacije in ureditve na naslednjih vodotokih:

– jarek 2 (regulacija 7-2) od km 0,7+25 do km 1,1+05 povezovalne ceste v skupni dolžini 330,00 m;

– jarek 3 (regulacija 7-3) v km 1,1+08 povezovalne ceste, oziroma do izliva, v skupni dolžini 220,00 m;

– potok 12 (regulacija 7-4) od km 1,5+30 (priključna rampa sever v km 0,1+00) do km 1,8+20 povezovalne ceste, oziroma na območju avtocestnega priključka, v skupni dolžini 330,00 m;

– potok Lužnica (regulacija 7-5-a) od km 2,2+00 do km 2,2+70 povezovalne ceste v skupni dolžini 120,00 m;

– potok Lužnica (regulacija 7-5-b) od km 2,5+60 do km 2,6+65 povezovalne ceste v skupni dolžini 120,00 m – prestavitev struge;

– potok Ložnica v km 2,7+50 povezovalne ceste oziroma na območju prečkanja obstoječe struge;

– potok Ložnica (regulacija 7-6) v km 2,8+30 povezovalne ceste – renaturirana struga potoka v skupni dolžini 350,00 m.

(3) Posegi preureditev vodotokov morajo biti izvedeni tako, da se bistveno ne spremeni narava vodotoka, to je pretok vode in njegova dinamika, kakovost vode, raznovrstnost habitatov in biološka raznovrstnost. Ureditve odvodnikov morajo biti izvedene sonaravno. Vse ureditve so v zemeljski izvedbi. Stabilizacija strug se izvede z lesenimi, v območju premostitvenih objektov pa s kamnitimi talnimi pragovi. V območju objektov so struge ustrezno zavarovane s tlakom iz lomljenca in vegetativnim zavarovanjem. Brežine so zatravljene in na zgornjih delih zasajene z avtohtonimi grmovnimi in drevesnimi vrstami.

(4) Gradnja povezovalne ceste poteka preko poplavnega območja reke Ložnice. Desni breg Ložnice in doline, gorvodno od prečkanja s povezovalno cesto, je pred poplavnimi visokimi vodami varovan z nasipom v skupni dolžini 27,00 m. Nasip poteka med novo in staro strugo, od km 2,3+15 potoka Ložnica, prečka nasip Ložnice in poteka po njenem desnem bregu do km 2,8+20 potoka Ložnica, do koder je vpliv povišanih poplavnih vod, zaradi izločitve dolvodnega retenzijskega prostora Ložnice.

(5) Gorvodni del doline (vzhodno od povezovalne ceste) ostaja kot retenzijski prostor Ložnice, ki s kontroliranim poplavljanjem visokih vod ohranja obstoječ vodni režim na tem območju, ob enem pa bo z ustreznimi vodnogospodarskimi ureditvami kompenzirana izločitev dolvodnega retenzijskega prostora.

(6) Na celotnem odseku avtocestnega priključka in povezovalne ceste se odvodnjavanje cestnega telesa uredi tako, da se v struge naravnih vodotokov spušča le čista padavinska voda oziroma voda, ki po kvaliteti ustreza predpisom, ki določajo, katere snovi se štejejo za nevarne in škodljive snovi in v skladu s predpisi, ki urejajo področje emisij snovi in toplote pri odvajanju odpadnih voda iz virov onesnaževanja. Na sistem odvodnjavanja ni priključen noben iztok sanitarno-fekalnih ali drugih onesnaženih (tehno-loških) vod. Odvodnja ceste je na delih od km 1,6+00 do km 2,1+70 zasnovana disperzno, kjer meteorna voda teče preko bankine na niže ležeči teren. Na odseku od km 1,0+50 do km 1,3+00 in od km 2,6+50 do km 3,2+00 je predvidena kanalizacija. Na ostalih odsekih, kjer je povezovalna cesta v nasipih, je odvodnjavanje preko bankine v jarek za umazano vodo. Te vode se preko objektov, zemeljskih zadrževalnikov, izlivajo v potoke in regulacije s stalno živo vodo.

(7) Zbrane onesnažene vode, se pred izpustom v vodotok prečistijo na čistilnih objektih. Čistilni objekti so sestavljeni iz zadrževalnega bazena, usedalnika in koalescentnega oljnega lovilca, ki zagotavlja čiščenje olj do 5 mg/l onesnažene vode. Predvidena je izgradnja devet objektov za zadrževanje in prečiščevanje voda iz prometnih površin, ki so v zemeljski ali betonski izvedbi, in sicer:

– zemeljski bazen 9-2, vtok v km 1,0+82 povezovalne ceste z iztokom v regulirani jarek 7-3;

– zemeljski bazen 9-3, vtok v km 1,5+95 povezovalne ceste (med povezovalno cesto in priključno rampo avtocestnega priključka – severna stran avtoceste) z iztokom v regulirani jarek 7-4;

– zemeljski bazen 9-4, vtok v km 1,7+73 povezovalne ceste (med povezovalno cesto in priključno rampo avtocestnega priključka – južna stran avtoceste) z iztokom v regulirani jarek 7-4;

– zemeljski bazen 9-5, vtok v km 2,6+96 povezovalne ceste z iztokom Ložnico;

– zemeljski bazen 9-6, vtok v km 2,8+64 povezovalne ceste z iztokom Ložnico;

– zemeljski bazen 9-7, vtok v km 4,2+72 povezovalne ceste z iztokom v občestni jarek deviacije 1-16;

- betonski oljni lovilec z usedalnikom 9-8, vtok v km 1,3+09 povezovalne ceste z iztokom v jarek 7-3;
- zemeljski bazen 9-9, vtok v km 3,2+58 povezovalne ceste z iztokom v obcestni jarek Bežigradske ceste, deviacije 1-4.

(8) Zadrževalni bazeni morajo biti zgrajeni vodotesno in dimenzionirani tako, da bo zadrževalni čas omogočal učinkovito sedimentiranje trdih delcev. Mulj v usedalnikih in zajeto olje v koalescentnih lovilcih olja je potrebno obravnavati kot posebni odpadki. Potrebno je redno vzdrževanje zadrževalnih bazenov, kanalizacijskih cevovodov in ostalih objektov odvodnjavanja.

23. člen

(melioracijska območja)

Povezovalna cesta prečka melioracijsko območje severno od avtocestnega priključka med km 0,7+50 do km 1,3+50 in južno od avtocestnega priključka med km 1,8+00 do km 2,5+00.

24. člen

(varovanje objektov in območij naravne dediščine)

Zaradi vpliva avtocestnega priključka in povezovalne ceste na naravno dediščino investitor med gradnjo in v času obratovanja zagotovi ukrepe za zavarovanje flore in vegetacije, favne in biotopov, in sicer:

- nadomesti izgubljene gozdne površine s pogoditvijo gozdnih in negozdnih površin v obcestnem prostoru ob trasi povezovalne ceste na odseku povezovalne ceste od km 2,2+25 do km 2,5+50;
- izvede renaturacijo dela struge potoka Ložnice v km 2,7+50 povezovalne ceste v skupni dolžini približno 500,00 m;
- izvede prečenje vodotokov na čim manjši dolžini in sonaravno uredi prizadete brežine tako, da bo omogočeno naravno vzdrževanje funkcije gozdne združbe;
- izvede cestne prepuste za migracijo manjših živali in dvoživk ter ostale omilitivne ukrepe za ostale živalske in rastlinske vrste;
- izvaja zemeljska dela znotraj načrtovanih gabaritov avtocestnega priključka in povezovalne ceste in uporablja obstoječe ceste in poti za transportne poti v času gradnje;
- vsa zemeljska dela in transport strojev na območju opuščanih glinokopov na Ljubečni (od km 0,2+30 do km 0,3+80 povezovalne ceste), izvaja delno z vzhodne, delno z zahodne strani;
- vsa zemeljska dela in transport strojev na območju ostanka hrastovega gaja pri Leskovcu (od km 1,4+50 do km 1,8+00 povezovalne ceste oziroma na območju avtocestnega priključka) ter na območju Volčeke (od km 2,7+50 do 3,2+00 povezovalne ceste), izvaja z zahodne strani;
- vsa zemeljska dela in transport strojev na območju ostanka gozdiča doba in belega gabra pri Začretu (od km 2,4+50 do 2,7+50 povezovalne ceste), izvaja z vzhodne strani;
- ponovno vzpostavi strukturno in vrstno pestre vegetacijske sestoje z zasaditvijo avtohtonih vrst;
- za sajenje izbira in uporablja avtohtone in za rastišče značilne rastline, tako po rastlinskih vrstah kot po obsegu;
- v primerih, da se odkrije objekte geološke naravne dediščine (paleontološke, strukturne, mineraloške), zagotovi občasn geološki nadzor na celotnem območju gradnje. V primeru najdb, je o tem potrebno obvestiti Agencijo Republike Slovenije za okolje ali pristojno območno enoto Zavoda Republike Slovenije za varstvo narave;
- pred začetkom del zagotovi izdelavo fotografske in video dokumentacije območja predvidenih posegov po na-

vodilih naravovarstvene službe, med izvajanjem pripravljanih del in med gradbenimi deli pa zagotovi naravovarstveni nadzor;

- upravljavec območja Volčekov bo pristojni zavod za varstvo narave.

25. člen

(varovanje flore in vegetacije, favne in biotopov)

Zaradi zmanjšanja vpliva avtocestnega priključka in povezovalne ceste na naravne in sonaravne habitate mora investitor med gradnjo in v času obratovanja zagotoviti:

- izvedbo prečenja vodotokov na čim manjši dolžini in sonaravno ureditev prizadetih brežin;
- izvedbo predvidenih talnih pragov in stopenj na vodotokih tako, da se zagotovi zračenje, zadrževanje in koncentriran pretok nizkih voda;
- pred začetkom gradnje je treba obvestiti o predvidenem začetku in poteku del Ribiško družino Celje, ki upravlja z ribjimi populacijami v obravnavanih vodotokih. Ob morebitnem regulacijskem posegu v vodotoke je treba izloviti na mestu gradbenih del vse ribe in jih preseliti v neprizadete dele istega ali podobnega vodotoka. Za odlov zavarovanih vrst rib in njihov prenos na primerno lokacijo mora investitor pridobiti dovoljenje pristojnega ministra. Med samo gradnjo morajo izvajalci sproti obveščati Ribiško družino Celje o vsakem posegu v vodotoke in jim omogočiti ogled gradbišč ob vodah;
- izvajanje zemeljskih in vseh ostalih del znotraj načrtovanih gabaritov avtocestnega priključka in povezovalne ceste, tako da ne bo dodatnih posegov, dodatnih transportnih poti in deponij v naravo, vodotoke;
- uporabo obstoječih cest in poti na naravovarstveno vrednejših območjih, za transportne poti v času gradnje;
- izvajanje zemeljskih in vseh ostalih del bo po možnosti izven življenjsko pomembnih obdobjih živali, to je v spomladanskem času razmnoževanja ter v času gnezdenja ptic in migracij živali;
- ponovno vzpostavitev strukturno in vrstno pestrih vegetacijskih sestojev z zasaditvijo avtohtonih vrst;
- izvedbo ukrepov, s katerimi bo vnaprej preprečen odtok strupenih, nevarnih ali kako drugače škodljivih snovi s prometnih površin v okolje;
- izvedba in vzdrževanje cestnih prepustov za migracijo manjših živali.

26. člen

(varovanje objektov in območij kulturne dediščine)

(1) Zaradi varovanja objektov in območij kulturne dediščine mora investitor zagotoviti izvedbo predhodnih arheoloških raziskav na trasi avtocestnega priključka in povezovalne ceste, na lokacijah spremljajočih ureditev (deviacije, vodnogospodarske ureditve, prestavitve komunalne in energetske infrastrukture) oziroma na vseh lokacijah, kjer so predvidena kakršna koli zemeljska dela.

(2) V primeru arheoloških najdb je potrebno zagotoviti izvedbo zaščitnih izkopavanj potencialno odkritih najdišč, vključno z vsemi poizkopalnimi postopki. V primeru izjemnih arheoloških najdb je potrebno, skladno z Evropsko konvencijo o varstvu arheološke dediščine (Uradni list RS – MP, št. 7/99, stran 184), prilagoditi tehnične rešitve avtocestnega priključka in povezovalne ceste, oziroma spremeniti tisti del prostorske ali tehnične rešitve, ki bi utegnili škoditi arheološki dediščini. Med gradnjo avtocestnega priključka in povezovalne ceste mora investitor zagotoviti stalen arheološki nadzor.

(3) V vidnem prostoru kulturne dediščine je potrebno preoblikovanje reliefa, zasaditev in druge krajinske ureditve

kot tudi izgradnja objektov, protihrupnih ograj in ostalih naprav izvesti glede na raščen teren in krajinske značilnosti. Pred začetkom zemeljskih del je potrebno dokumentirati stanje kulturne dediščine (foto in video posnetek).

27. člen

(varstvo pred hrupom)

(1) Ukrepi za varovanje objektov in območij pred prekomernim hrupom morajo biti izvedeni v skladu s predpisi, ki urejajo hrup v naravnem in življenjskem okolju in predpisi, ki urejajo hrup zaradi cestnega in železniškega prometa. Ukrepi so določeni na podlagi napovedi prometa za leto 2018 ob upoštevanju konfiguracije terena in namenske rabe prostora. Osnovni ukrep zmanjšanja emisije hrupa je uporaba absorpcijske obrabne plasti vozišča, ki zmanjša emisije hrupa za 2 dB(A), dodatno je za preobremenjena območja predvidena aktivna in pasivna protihrupna zaščita.

(2) Aktivna protihrupna zaščita ob povezovalni cesti je:

- absorpcijska protihrupna ograja (PO1) dolžine 165,00 m, višine 2,00 m, od km 1,4+50 do km 1,6+15, desno od povezovalne ceste;

- absorpcijska protihrupna ograja (PO2) dolžine 155,00 m, višine 2,00 m, od km 2,5+30 do km 2,6+85 povezovalne ceste in dolžine 30,00 m, višine 2,00 m od km 0,0+50 do 0,0+85 deviacije D 1-3, levo od povezovalne ceste;

- absorpcijska protihrupna ograja (PO3) dolžine 133,00 m, višine 2,00 m, od km 3,6+15 do km 3,7+37, desno od povezovalne ceste. Ograja poteka po robu vkopa in ob deviaciji D1-5;

- absorpcijska protihrupna ograja (PO4) dolžine 196,00 m, višine 2,00 m, od km 3,8+65 do km 4,0+50, desno od povezovalne ceste do križišča K6;

- absorpcijska protihrupna ograja (PO5) dolžine 180 m, višine 2,00 m, od km 3,8+65 do km 4,0+45 povezovalne ceste in dolžine 42,00 m, višine 2,00 m, od km 0,1+0 do 0,1+40 deviacije D 1-6, levo od povezovalne ceste;

- absorpcijska protihrupna ograja (PO6) dolžine 88,00 m, višine 2,00 m, od km 4,0+60 do km 4,1+45 in dolžine 120,00 m, višine 2,50 m, od km 4,1+45 do km 4,2+65, levo od povezovalne ceste. Ograja poteka delno ob deviaciji D1-6;

- absorpcijska protihrupna ograja (PO7) dolžine 100,00 m, višine 2,00 m, od km 4,0+60 do km 4,1+45 in dolžine 120,00 m, višine 2,50 m, od km 4,1+45 do km 4,2+65, desno od povezovalne ceste. Ograja poteka delno ob deviaciji D1-6.

(3) Aktivna protihrupna zaščita ob avtocestnem priključku in avtocesti je:

- absorpcijska protihrupna ograja (APO8) dolžine 180,13 m, višine 3,50 m, od km 0,2+29 do km 0,4+10 rampe avtocestnega priključka, levo, os 14;.

- absorpcijska protihrupna ograja (APO9) dolžine 60,00 m, višine 3,00 m, od km 0,2+30 do km 0,2+90 in dolžine 113,63 m, višine 2,50 m, od km 0,2+90 do km 0,4+04 rampe avtocestnega priključka, desno, os 12;.

- absorpcijska protihrupna ograja (APO10) dolžine 50,00 m, višine 3,00 m, od km 0,3+08 do km 0,3+58, dolžine 110,00 m, višine 4,00 m, od km 0,3+58 do 0,4+68 in dolžine 39,65 m, višine 3,00 m, od km 0,4+68 do km 0,5+08 rampe avtocestnega priključka, desno, os 11;

- absorpcijska protihrupna ograja (APO10a) dolžine 125,00 m, višine 4,00 m, od km 0,2+89 do km 0,4+14 in dolžine 119,61 m, višine 3,50 m, od km 0,4+14 do km 0,5+34 rampe avtocestnega priključka, levo, os 13.

(4) Pasivna protihrupna zaščita je:

- pasivna zaščita stanovanjskega objekta (PA1) Kocbekova 8, v km 0,0+10, desno;

- pasivna zaščita stanovanjskega objekta (PA2) Bukovžlak 48a, v km 3,6+50, desno;

- pasivna zaščita stanovanjskega objekta (PA3) Bukovžlak 46, v km 3,6+60, levo;

- pasivna zaščita stanovanjskega objekta (PA4) Slance 14, v km 4,0+40, levo;

- pasivna zaščita stanovanjskega objekta (PA5) Slance 10, v km 4,1+70, desno;

- pasivna zaščita stanovanjskega objekta (PA6) Slance 6, v km deviacije D1-17 0,0+20, levo;

- pasivna zaščita stanovanjskega objekta (PA7) Slance 4, v km deviacije D1-17 0,0+40, levo;

- pasivna zaščita stanovanjskega objekta (PA8) Slance 3, v km deviacije D1-17 0,1+70, levo;

- dodatna pasivna zaščita stanovanjskega objekta Na travniku 4, v km 0,6+76;

- dodatna pasivna zaščita stanovanjskega objekta Na travniku 5, v km 0,8+10;

- dodatna pasivna zaščita stanovanjskega objekta Bukovžlak 50, v km 1,56+73.

(5) Za zgoraj naštetih objekte, kolikor so ti znotraj mejnih izofon za vir hrupa, se potrebnost izvedbe pasivne zaščite preverja v času prvih meritev in obratovalnega monitoringa. Obseg izvedbe pasivnih protihrupnih ukrepov se določi in izvede v času obratovanja avtocestnega priključka in povezovalne ceste na podlagi rezultatov prvih meritev hrupa in obratovalnega monitoringa hrupa. Investitor mora ob gradnji avtocestnega priključka in povezovalne ceste zagotoviti izvedbo zaščitnih ukrepov pred hrupom v obsegu, ki se določi na podlagi prognoze prometa za 5-letno plansko obdobje po končani gradnji, nato pa jih fazno dograjevati v skladu s predpisi, ki urejajo hrup zaradi cestnega in železniškega prometa in v skladu z obratovalnim monitoringom. Prve meritve hrupa in obratovalni monitoring se izvajata na podlagi veljavnih predpisov s področja o prvih meritvah in obratovalnem monitoringu hrupa za vire hrupa ter o pogojih za njegovo izvajanje. Izvajalec je dolžan zagotoviti izvedbo monitoringa hrupa med gradnjo in ukrepati v primeru ugotovljenih preokračitev vrednosti, določenih za čas gradnje. Merilne točke se določijo na podlagi načrta organizacije gradbišča in cest po katerih bodo potekali glavni transporti.

28. člen

(varstvo zraka)

(1) Vsi protihrupni ukrepi imajo tudi funkcijo varovanja pred prašnimi usedlinami in delno imisijami plinov, delno pa ima to funkcijo tudi zasaditev v obcestnem prostoru. Med obratovanjem avtocestnega priključka in povezovalne ceste dodatni zaščitni ukrepi niso potrebni.

(2) Med gradnjo je izvajalec dolžan upoštevati naslednje ukrepe za varstvo zraka:

- predpise, ki urejajo emisijske norme pri gradbeni mehanizaciji in transportnih sredstvih,

- preprečevanje prašenja odkritih delov trase in gradbišča: vlaženje sipkih materialov in nezaščitene površine ter preprečevanje raznosa materiala z gradbišča, sprotno rekultivirati območja velikih posegov.

29. člen

(varstvo tal)

(1) Posegi v tla se izvajajo tako, da se prizadene čim manjše površine tal. Začasne prometne in gradbene površine se uporabljajo infrastrukturne površine in površine, na katerih so tla manj kvalitetna. Pri gradnji se uporabljajo

transportna sredstva in gradbeni stroji, ki so tehnično brezhibni ter materiali, za katera obstajajo dokazila o njihovi neškodljivosti za okolje. S transportnih in gradbenih površin je potrebno preprečiti emisije prahu in gradbenih materialov ter odtekanje vod na kmetijske obdelovalne površine ter v podtalnico. Pri ravnanju z odpadnimi vodami se uporabljajo določbe 22. člena te uredbe. Potrebno je predvideti nujne ukrepe za odstranitev in odlaganje materialov, ki vsebujejo nevarne in škodljive snovi, zaradi možnih nezgod na tehnoloških površinah.

(2) V sklopu izdelave projektne dokumentacije je treba izdelati projekt o uporabi rodovitnega dela prsti. Prst se odstrani in deponira ter uporabi za humusiranje brežin nasipov in ukopov, poškodovanih in manjvrednih tal (sem ne sodijo vlažna zemljišča, obrežja potokov, predvsem pa ne območje Volčevkov). S sanacijo je potrebno pričeti že med gradnjo. Prst je potrebno odstraniti in premeščati na drugo lokacijo tako, da ne pride do onesnaženja z nevarnimi in škodljivimi snovmi ter do mešanja z manj kvalitetnim materialom. Začasne deponije rodovite prsti je potrebno izvesti v kupih visokih do 1,20 m tako, da se ohrani njena plodnost in količina. Pri tem ne sme priti do mešanja živice in mrtvice, do onesnaževanja in erozije. Med gradnjo je obvezno voditi evidenco o mestih in količinah odstranjene prsti, o začasnih deponijah ter o nadaljnji uporabi. Z viški rodovite zemlje razpolaga lokalna skupnost v skladu z veljavnimi občinskimi odloki.

30. člen

(zaščita pred požarom in drugimi nesrečami)

Požarna varnost objektov ob avtocestnem priključku in povezovalni cesti je zagotovljena z dovozi za interventne vozila po obstoječem omrežju cest, zamenjava, prestavitev ali zaščita tangiranih vodovodov pa zagotavlja, da preskrba s požarno vodo ne bo okrnjena. Za primere razlitja večjih količin goriv, olj ali drugih za vodotoke škodljivih tekočin, suspenzij in drugih materialov, je potrebno pred začetkom obratovanja povezovalne ceste pripraviti načrt za preprečevanje vdora teh snovi v vodotoke in podtalnico ter za njihovo odstranitev. Poleg tega so ob povezovalni cesti načrtovane odbojne ograje, ki preprečujejo razlitje nevarnih snovi izven območja povezovalne ceste oziroma izven območja kontrolirane odvodne. Za zaščito pred poplavi in pred erozijo je predvidena niveleta povezovalne ceste nad koto poplavne vode (Q100 + varnostna višina). Za dodatno zagotovitev poplavne varnosti naselja Začret ter območij dolvodno od povezovalne ceste je predvideno tudi izgradnja desnobrežnega nasipa potoka Ložnica, od predvidenega mostu povezovalne ceste preko Ložnice proti vzhodu v dolžini 270,00 m ter ureditev razlignega območja Volčevke.

31. člen

(odvzemi in deponije viškov materiala)

Predvideni material, potreben za gradnjo avtocestnega priključka in povezovalne ceste, se pridobi iz stranskega odvzema iz bližnjih kamnolomov Pirešica, Liboje in Stranice. Nenosilni material se deponira kot prekrivni material na deponiji komunalnih odpadkov v Bukovžlaku (jugovzhodno od območja obravnave), na deponiji sadre "Za Travnikom" Cinkarne Celje, del materiala pa v delujočih glinokopih opekarne Iki Ljubečna. Material, pridobljen na trasi povezovalne ceste na odsekih globljih vkopov bo uporabljen za izdelavo tesnilnega jedra nasipa preko doline Ložnice.

32. člen

(druge ureditve)

Območje urejanja avtocestnega priključka in povezovalne ceste vključuje tudi možnost postavitev naprav in ure-

ditev za elektronski sistem cestninjenja v prostem prometnem toku, v skladu s predpisi, ki urejajo elektronski sistem cestninjenja v prostem prometnem toku. Postavitev teh naprav in ureditev se šteje za dopustna odstopanja v območju urejanja, ki so v javnem interesu.

VIII. ETAPNOST IZVEDBE

33. člen

(etape izvajanja državnega lokacijskega načrta)

(1) Etape izvajanja državnega lokacijskega načrta avtocestnega priključka in povezovalne ceste so:

- 1. etapa je avtocestni priključek in povezovalna cesta od križišča K-2 (lokalna cesta 03409) do K-4 (Bežigradska cesta) oziroma od km 1,3+00 do km 3,2+50;

- 2. etapa je povezovalna cesta sever od K-4 (Bežigradska cesta) do K-7 (glavna cesta G 2-107) oziroma od km 3,2+50 do km 4,3+49, ki vključuje križišče na glavni cesti in deviacijo D1-17;

- 3. etapa je povezovalna cesta od križišča K-1 (lokalna cesta 46407) do K-2 (lokalna cesta 03409) oziroma od km 0,0+00 do km 1,3+00.

(2) Etape gradnje avtocestnega priključka in povezovalne ceste je možno graditi v treh fazah ali sočasno. Posamezne etape gradnje morajo biti funkcionalno zaključene celote. Ostale etape gradnje avtocestnega priključka in povezovalne ceste se določijo skladno s predvideno tehnologijo gradnje ter v skladu z okoljevarstvenimi določili te uredbe.

IX. OBVEZNOSTI INVESTITORJA IN IZVAJALCEV

34. člen

(monitoring)

(1) Investitor mora zagotoviti celosten načrt monitoringa v času obratovanja avtoceste za področja, ki jih določa poročilo o vplivih na okolje. Pri določitvi monitoringa se smiselno upoštevajo točke že izvedenih meritev ničelnega stanja. V delih, kjer je to mogoče, je treba monitoring prilagoditi in uskladiti z drugimi obstoječimi državnimi in lokalnimi spremljanji stanja kakovosti okolja. Pri fizičnih meritvah stanja sestavin okolja (tla, površinske in podzemne vode, zrak, hrup, živali in rastline) je treba zagotoviti vsaj tolikšno število točk nadzora, da se pridobi utemeljena informacija o stanju posamezne sestavine okolja. Točke spremljanja stanja je treba zasnovati tako, da omogočajo kontinuirano pridobivanje podatkov. Monitoring je treba izvajati v skladu z veljavnimi predpisi in usmeritvami določenimi v poročilu o vplivih na okolje. Rezultati monitoringa so javni, investitor je dolžan poskrbeti za dostopnost podatkov.

(2) Dodatni ustrezni in zaščitni ukrepi, ki jih je investitor dolžan izvesti na podlagi rezultatov monitoringa, so:

- dodatne tehnične in prostorske rešitve,
- dodatne zasaditve in vegetacijske zgoščitve,
- sanacije poškodovanih območij, naprav ali drugih prostorskih sestavin,
- povečanje ali izgradnjo naprav,
- spremembo rabe prostora in druge ustrezne ukrepe.

35. člen

(organizacija gradbišča)

Organizacija gradbišča je omejena na širino trase posega. Za potrebe gradbišča se uporabljajo že obstoječe komunikacije in ureja čim manj novih dovoznih poti. Poleg obveznosti navedenih v predhodnih členih te uredbe so obveznosti investitorja in izvajalca v času gradnje tudi:

- zagotovitev ustreznega odvijanja motornega in peš prometa po obstoječem omrežju cest in poti,
- ustrezna ureditev vseh cest, ki bi eventualno služile obvozu ali transportu med gradnjo pred začetkom del, po končani gradnji pa eventualna sanacija poškodb,
- ustrezna zaščita infrastrukturnih objektov, naprav ter ostalih objektov, po končani gradnji pa eventualna sanacija poškodb,
- zagotovitev zavarovanja gradbišča tako, da bosta zagotovljena varnost in nemotena raba sosednjih objektov in zemljišč, odprava morebitnih negativnih posledic, ki bi nastale zaradi graditve in obratovanja v skladu z veljavnimi predpisi v najkrajšem možnem času,
- zagotovitev nemotene komunalne oskrbe objektov in naprav preko vseh komunalnih, energetskih, telekomunikacijskih in drugih naprav,
- uskladiitev posegov na območju naprav in napeljav z upravljavci komunalnih, energetskih, telekomunikacijskih in drugih naprav, ki so v njihovi pristojnosti,
- zagotovitev vseh potrebnih varnostnih ukrepov in organizacija gradbišča, da bo preprečeno onesnaženje okolja in voda, ki bi nastalo zaradi transporta, skladiščenja in uporabe tekočih goriv in drugih škodljivih snovi oziroma v primeru nezgode,
- v primeru nezgode zagotovitev takojšnjega ukrepanja za to usposobljenih delavcev.

36. člen

(razmejitev in primopredaja)

(1) Investitor mora poskrbeti za primopredajo vseh odsekov cest, vodnogospodarskih ureditev, javne razsvetljave, komunalnih vodov, in drugih naprav, katerih v skladu s predpisi, ki urejajo področje javnih cest ne bo prevzel v upravljanje in pripraviti ustrezne razmejitve ter predati potrebno dokumentacijo drugim upravljavcem.

(2) Po končani gradnji so upravljavci tiste infrastrukture, ki ni avtocesta (deviacije regionalnih in lokalnih cest, komunalnih vodov, vodnogospodarskih ureditev) dolžni le-te prevzeti v upravljanje in vzdrževanje.

37. člen

(razmejitev financiranja prostorske ureditve)

(1) Razmejitve investicij med upravljavci javnih cest ter cestnih površin in komunalne infrastrukture se določi v skladu s predpisi, ki urejajo področje javnih cest.

(2) Družba za avtoceste v Republiki Sloveniji, d.d., je investitor 1. etape lokacijskega načrta. Obseg 1. etape je skladen z nacionalnim programom izgradnje avtocest v Republiki Sloveniji (Uradni list RS, št. 13/96 in 41/98). Sredstva za izvedbo se zagotavljajo skladno s finančnim načrtom in letnim planom razvoja in vzdrževanja avtocest.

(3) Investitor dela 2. etape in 3. etape je Direkcija Republike Slovenije za ceste. Investitor dela 2. etape je lokalna skupnost.

38. člen

(dodatne obveznosti)

(1) Poleg obveznosti navedenih v predhodnih členih te uredbe, so obveznosti investitorja tudi:

- zgraditi dostope do zemljišč in objektov, ki v lokacijskem načrtu niso opredeljeni, so utemeljeni in zahtevani v postopku zaslivanja prizadetih strank,
- vzdrževati protihrupne naprave in varovalne ograje ter vegetacijo ob avtocestnem priključku in povezovalni cesti,
- vzdrževati cestne prepuste za migracijo manjših živali,

- v skladu s predpisi vzdrževati vse vodnogospodarske ureditve, zgrajene za potrebe avtocestnega priključka in povezovalne ceste,

- reševati odkupe zemljišč v sodelovanju z vsemi prizadetimi.

(2) Dostopna pot do štirih objektov severno od glavne ceste GII-107, ki se navezuje na glavno cesto GII-107 med križiščem K-7 in avtobusno postajo, se lahko uporablja kot dostopna pot le za obstoječe objekte. V primeru širitve naselja se mora dostopna pot ukiniti in izvesti njena navezava na križišče K-6 ali na drug ustrezen način.

X. TOLERANCE

39. člen

(1) Vse stacionaže in dimenzije prometnih površin in objektov ter njihova oblika, navedene v tej uredbi, se morajo natančneje določiti v projektni dokumentaciji za pridobitev dovoljenja za gradnjo.

(2) Pri realizaciji državnega lokacijskega načrta so dopustna odstopanja od tehničnih rešitev določenih s tem lokacijskim načrtom, če se pri nadaljnjem podrobnejšem proučevanju prometnih, geoloških, hidroloških, geomehanskih in drugih razmer ali zaradi spremembe programskih rešitev poiščejo tehnične rešitve, ki so primernejše z oblikovalskega, prometno-tehničnega ali okoljevarstvenega vidika ali ekonomskega vidika, s katerim pa se ne smejo poslabšati prostorske in okoljske razmere. Odstopanja od tehničnih rešitev določenih s tem lokacijskim načrtom ne smejo biti v nasprotju z javnimi interesi, in morajo z njimi soglašati organi in organizacije, ki jih ta odstopanja zadevajo.

XI. NADZOR

40. člen

Nadzor nad izvajanjem te uredbe opravlja Inšpektorat Republike Slovenije za okolje in prostor.

XII. PREHODNE IN KONČNE DOLOČBE

41. člen

Po končani ureditvi melioracijskega območja iz točke c) 4. člena te uredbe iz izvedbo rekonstrukcije prizadetega hidromelioracijskega sistema se območje začasnih ureditev melioracijskega območja ureja v skladu z občinskimi planskimi in izvedbenimi akti. Šteje se, da so ureditve končane, ko je za poseg pridobljeno uporabno dovoljenje oziroma, ko to sporazumno ugotovita občina in investitor.

42. člen

Z dnem uveljavitve te uredbe se za ureditveno območje lokacijskega načrta iz 3. člena te uredbe šteje, da so spremenjeni in dopolnjeni naslednji občinski prostorski akti:

- odlok o spremembah in dopolnitvah prostorskih sestavin dolgoročnega plana Občine Celje za obdobje od leta 1986 do leta 2000 in prostorske sestavine srednjeročnega družbenega plana Občine Celje za obdobje od leta 1986 do leta 1990 za območje Mestne občine Celje-Celjski prostorski plan (Uradni list RS, št. 86/01);

- odlok o prostorskih ureditvenih pogojih za območje Občine Celje izven ureditvenih območij lokalnih središč in ureditvenega območja Celje (Uradni list RS, št. 39/92 in 65/94);

- odlok o prostorskih ureditvenih pogojih za območje Bežigrad-Bukovžlak in Vrhe (Uradni list SRS, št. 10/89 in Uradni list RS, št. 31/93);

- odlok o prostorskih ureditvenih pogojih za območje naselja Teharje (Uradni list RS, št. 14/92);

- odlok o prostorskih ureditvenih pogojih za del ureditvenega območja naselja Ljubečna (Uradni list RS, št. 20/91 in 49/95);

- odlok o prostorskih ureditvenih pogojih za območje Začret (Uradni list SRS, št. 40/89);

- odlok o zazidalnem načrtu Gospodarska cona Vzhodno Trnovlje I. (Uradni list SRS, št. 42/86).

43. člen

Državni lokacijski načrt je na vpogled na Ministrstvu za okolje, prostor in energijo, Uradu Republike Slovenije za prostorsko planiranje, in na Mestni občini Celje.

44. člen

Ta uredba začne veljati petnajsti dan po objavi v Uradnem listu Republike Slovenije.

Št. 350-11/2003-1

Ljubljana, dne 11. septembra 2003.

EVA 2003-2511-0094

Vlada Republike Slovenije

mag. Anton Rop l. r.
Predsednik

4163. Uredba o nadomestilu plače oziroma izgubljenega zaslužka med opravljanjem določenih dolžnosti obrambe, o uveljavljanju pravice do enkratne denarne pomoči in o zneskih te pomoči

Na podlagi petega odstavka 18. člena in tretjega odstavka 53. člena zakona o obrambi (Uradni list RS, št. 82/94, 44/97, 87/97, 13/98 - odl. US, 33/00 - odl. US, 87/01 - ZMatD, 47/02, 67/02 - popr. in 110/02 - ZGO-1), četrtega odstavka 29. člena zakona o varstvu pred naravnimi in drugimi nesrečami (Uradni list RS, št. 64/94, 33/00 - odl. US, 87/01 - ZMatD in 52/02 - ZDU-1) ter 65. člena zakona o vojaški dolžnosti (Uradni list RS, št. 108/02 - uradno prečiščeno besedilo) izdaja Vlada Republike Slovenije

UREDBO

o nadomestilu plače oziroma izgubljenega zaslužka med opravljanjem določenih dolžnosti obrambe, o uveljavljanju pravice do enkratne denarne pomoči in o zneskih te pomoči

I. SPLOŠNA DOLOČBA

1. člen

(1) Ta uredba ureja nadomestila plače oziroma izgubljenega zaslužka vojaškemu obvezniku med izvajanjem naborne dolžnosti, dolžnosti služenja v rezervni sestavi Slovenske vojske ter postopek za dodelitev enkratne denarne pomoči v primeru smrti, poškodbe ali bolezni, ki jo utрпи državljan pri opravljanju obrambnih dolžnosti v skladu s pogoji iz 18. člena zakona o obrambi (Uradni list RS, št. 82/94, 44/97, 87/97, 13/98 - odl. US, 33/00 - odl. US, 87/01

- ZMatD, 47/02, 67/02 - popr. in 110/02 - ZGO-1) in opravljanju nalog ali izvrševanju drugih dolžnosti v Civilni zaščiti v skladu s pogoji iz 29. člena zakona o varstvu pred naravnimi in drugimi nesrečami (Uradni list RS, št. 64/94, 33/00 - odl. US, 87/01 - ZMatD in 52/02 - ZDU-1).

(2) Ta uredba se uporablja tudi za pogodbeno opravljanje vojaške službe v rezervni sestavi Slovenske vojske, če s posebnimi predpisi posamezno vprašanje ni drugače urejeno.

II. NADOMESTILA

2. člen

(1) Dnevni znesek nadomestila plače med izvrševanjem vojaške dolžnosti se izračuna tako, da se, v skladu z zakonom o obrambi, plača za mesec, ki bi jo oseba prejela, če bi delala, deli s številom delovnih dni v mesecu, v katerem je vojaški obveznik opravljal vojaško dolžnost, na katero je bil vpoklican.

(2) Vojaškemu obvezniku, ki samostojno opravlja dejavnost z osebnim delom, pripada med izvrševanjem vojaške dolžnosti denarno nadomestilo izgubljenega zaslužka, ki se določi od bruto osnove, določene za plačilo prispevka za pokojninsko in invalidsko zavarovanje za mesec pred mesecem, v katerem je pričel opravljati vojaško dolžnost.

(3) Dnevni znesek nadomestila izgubljenega zaslužka iz prejšnjega odstavka se izračuna tako, da se bruto osnova iz prejšnjega odstavka deli s številom delovnih dni v mesecu, v katerem je vojaški obveznik opravljal vojaško dolžnost, na katero je bil vpoklican.

3. člen

(1) Vojaškemu obvezniku, ki ni zaposlen in ne dobiva denarnega nadomestila zaradičasne brezposelnosti oziroma ne pridobiva dohodka na kakšen drug način, pripada denarno nadomestilo, ki se določi na podlagi zajamčene plače v Republiki Sloveniji za čas, v katerem je opravljal vojaško dolžnost.

(2) Dnevni znesek denarnega nadomestila iz prejšnjega odstavka se izračuna tako, da se znesek zajamčene plače v Republiki Sloveniji deli s številom delovnih dni v mesecu, v katerem je vojaški obveznik opravljal vojaško dolžnost, na katero je bil vpoklican.

(3) Pravice iz prejšnjega člena ter prvega odstavka tega člena pripadajo vojaškemu obvezniku med izvajanjem naborne dolžnosti, dolžnosti služenja v rezervni sestavi in pogodbenim opravljanjem vojaške službe v rezervni sestavi Slovenske vojske.

4. člen

Vojaškemu obvezniku, ki med opravljanjem vojaške dolžnosti prejme pokojnino ali denarno nadomestilo za primer brezposelnosti v nižjem znesku od zneska denarnega nadomestila iz prejšnjega člena, pripada razlika do tega zneska v breme organa, ki je zahteval vpoklic vojaškega obveznika na opravljanje vojaške dolžnosti.

III. ENKRATNA DENARNA POMOČ

5. člen

(1) V primeru okvare zdravja zaradi poškodbe, bolezni ali poslabšanja bolezni, ki jo utрпи državljan pri opravljanju dolžnosti ali nalog v skladu s 1. členom te uredbe, se postopek začne na zahtevo državljana, če zahtevo vloži v treh mesecih od dneva ugotovitve stopnje okvare zdravja v skladu z 9. členom te uredbe.

(2) V primeru smrti državljana pri opravljanju dolžnosti oziroma nalog iz prejšnjega odstavka se postopek za dodeli-

tev enkratne denarne pomoči začne na zahtevo družinskih članov, če zahtevo vložijo v treh mesecih od smrti državljana.

(3) Do enkratne denarne pomoči je državljan upravičen, če se je pri opravljanju obrambnih dolžnosti ali izvrševanju dolžnosti v Civilni zaščiti poškodoval brez svoje krivde.

(4) Odločbe o pravici do enkratne denarne pomoči izdaja na prvi stopnji upravni organ, pristojen za obrambne zadeve oziroma za varstvo pred naravnimi in drugimi nesrečami, ki državljana vodi v evidenci.

(5) Če je državljan že uveljavil status mirnodobnega invalida, se za uveljavitev pravice do enkratne denarne pomoči upošteva zdravstvena dokumentacija, na podlagi katere mu je bil dodeljen status mirnodobnega invalida.

(6) O pritožbi zoper odločbo organa, izdano v skladu s četrtem odstavkom tega člena, odloča minister, pristojen za obrambo.

6. člen

Organ, ki je organiziral aktivnost iz 1. člena te uredbe, na kateri se je državljan poškodoval, zbolel ali izgubil življenje, mora:

– v roku treh dni to prijaviti upravnemu organu, pristojnemu za obrambne zadeve oziroma za varstvo pred naravnimi in drugimi nesrečami, ki državljana vodi v evidenci,

– poslati pristojni službi zdravstvenega varstva prijavo nesreče pri delu na predpisanem obrazcu.

7. člen

Organ iz prejšnjega člena mora takoj po nastalem dogodku ugotoviti dejstva in okoliščine, v katerih se je državljan poškodoval, zbolel ali je izgubil življenje. Po potrebi, obvezno pa, če je državljan izgubil življenje oziroma, če gre za opravljanje nalog po 21. členu zakona o varstvu pred naravnimi in drugimi nesrečami, se za ugotovitev teh dejstev in okoliščin imenuje tričlanska komisija. En član komisije mora biti zdravnik. O ugotovitvi se sestavi zapisnik.

8. člen

Organ iz prejšnjega člena izda na podlagi ugotovljenih dejstev in okoliščin potrdilo za uveljavljanje pravice do enkratne denarne pomoči. Potrdilo se izda državljanu, ki uveljavlja pravico do enkratne denarne pomoči. Če je državljan izgubil življenje, se potrdilo izda njegovim družinskim članom. Potrdilo in zapisnik se pošljeta tudi upravnemu organu, pristojnemu za obrambne zadeve oziroma za varstvo pred naravnimi in drugimi nesrečami, da odloči o pravici do enkratne denarne pomoči.

9. člen

Za upravičence do enkratne denarne pomoči v skladu s to uredbo se ugotavlja stopnja okvare zdravja, izražena v odstotku invalidnosti, na podlagi izvida in mnenja pristojne zdravniške komisije po predpisih o vojnih invalidih, ki jih mora državljan predložiti za dodelitev enkratne denarne pomoči.

IV. VIŠINA ENKRATNE DENARNE POMOČI

10. člen

Enkratna denarna pomoč se odmeri od osnove, ki jo predstavlja znesek 18 zjamčenih plač v Republiki Sloveniji, če Vlada Republike Slovenije ne odloči drugače.

11. člen

(1) V primeru okvare zdravja pripada državljanu enkratna denarna pomoč v višini, ki je odvisna od stopnje okvare zdravja in okoliščin, v katerih je okvara zdravja nastala.

(2) Znesek enkratne denarne pomoči se odmeri tako, da se osnova iz prejšnjega člena pomnoži z naslednjim količnikom:

Stopnja okvare zdravja v % invalidnosti	Količnik
20	1,00
30	1,05
40	1,10
50	1,15
60	1,20
70	1,25
80	1,30
90	1,35
100- II. skupina	1,40
100- I. skupina	1,45

12. člen

Družini državljana, ki je izgubil življenje pri opravljanju dolžnosti iz 1. člena te uredbe, se enkratna denarna pomoč odmeri tako, da se osnova iz 10. člena te uredbe pomnoži z naslednjim količnikom, odvisno od števila ožjih družinskih članov:

Število ožjih družinskih članov	Količnik
eden	1,5
dva	2,0
trije	2,5
štirje	3,0
pet	3,5
šest ali več članov	4,0

13. člen

O poškodbah oziroma smrti državljanov pri opravljanju dolžnosti iz 1. člena te uredbe vodi evidenco upravni organ, pristojen za obrambne zadeve oziroma za varstvo pred naravnimi in drugimi nesrečami, ki državljana vodi v evidenci.

V. PREHODNA IN KONČNI DOLOČBI

14. člen

Državljan, ki je do dneva uveljavitve te uredbe izpolnil pogoje za priznanje pravice do enkratne denarne pomoči, uveljavlja to pravico po predpisih, ki so veljali na dan, ko je prišlo do okvare organizma ali smrti.

15. člen

Z dnem uveljavitve te uredbe prenehata veljati odlok o višini denarnega nadomestila med izvrševanjem določenih dolžnosti obrambe in zaščite (Uradni list RS, št. 13/91-I in Uradni list RS, št. 48/99) in uredba o uveljavljanju pravice do enkratne denarne pomoči in o zneskih te pomoči (Uradni list RS, št. 21/91).

16. člen

Ta uredba začne veljati petnajsti dan po objavi v Uradnem listu Republike Slovenije.

Št. 113-24/2003-1

Ljubljana, dne 11. septembra 2003.

EVA 2003-1911-0016

Vlada Republike Slovenije

mag. Anton Rop l. r.
Predsednik

**4164. Uredba o spremembah in dopolnitvah uredbe
o avtonomnem ukrepu znižanja ali ukinitve
carinskih stopenj za določeno blago**

Na podlagi prvega odstavka 9. člena zakona o carinski tarifi (Uradni list RS, št. 66/00) ter v zvezi s prvim odstavkom 3. člena uredbe o natančnejših pogojih za določitev avtonomnih ukrepov znižanja ali ukinitve carinskih stopenj (Uradni list RS, št. 120/00) izdaja Vlada Republike Slovenije

U R E D B O
**o spremembah in dopolnitvah uredbe
o avtonomnem ukrepu znižanja ali ukinitve
carinskih stopenj za določeno blago**

1. člen

V uredbi o avtonomnem ukrepu znižanja ali ukinitve carinskih stopenj za določeno blago (Uradni list RS, št. 116/02, 27/03, 49/03, 72/03 in 86/03 – pop.) se v prilogi:

– za tarifno oznako 0603 10 80 doda besedilo, ki se glasi:

»0701	Krompir, svež ali ohlajen	
0701 90	– Drug:	
	– – drug:	
0701 90 90	– – – drug	30«;

– za tarifno oznako 0703 10 11 doda besedilo, ki se glasi:

»0703 20 00	– Česen	pr
0703 90 00	– Por in druge čebulnice	pr
0704	Zelje, cvetača, kolerabice, ohrovt in podobne užitne kapusnice, sveže ali ohlajene	
0704 10 00	– Cvetača in brokoli	pr
0704 20 00	– Brstični ohrovt	pr
0705	Solata (<i>Lactuca sativa</i>) in radič (<i>Cichorium spp.</i>), sveža ali ohlajena	
	– Solata:	
0705 11 00	– – v glavicah	pr
	– – – od 1. januarja do 31. marca	pr
	– – – od 1. do 31. decembra	pr
0706	Korenje, repa, rdeča pesa, črni koren, gomoljna zelena, redkev in podobne užitne korenovke, sveže ali ohlajene	
0706 10 00	– Korenje in repa	pr
0706 90	– Drugo:	
0706 90 10	– – gomoljna zelena	pr
	– – – od 1. maja do 30. septembra	pr«;

– za tarifno oznako 0707 00 doda besedilo, ki se glasi:

»0707 00 05	– Kumare	pr
	– – od 1. januarja do 30. aprila	pr
	– – od 1. do 15. maja	pr
	– – od 1. oktobra do 10. novembra	pr
	– – od 11. novembra do 31. decembra	pr«;

– za tarifno oznako 0707 00 90 doda besedilo, ki se glasi:

»0708	Stročnice oluščene ali ne, sveže ali ohlajene	
0708 10 00	– Grah (<i>Pisum sativum</i>)	pr
	– – od 1. januarja do 31. maja	pr
	– – od 1. septembra do 31. decembra	pr
0708 20 00	– Fižol (<i>Vigna spp.</i> , <i>Phaseolus spp.</i>)	pr
	– – od 1. januarja do 30. junija	pr
	– – od 1. oktobra do 31. decembra	pr
0708 90 00	– Druge stročnice	pr«;

– za tarifno oznako 0709 doda besedilo, ki se glasi:

»0709 10 00	– Okrogle artičoke	pr
0709 30 00	– Jajčevci	pr
0709 40 00	– Zelena, razen gomoljne zelene	pr«;

– za tarifno oznako 0709 60 10 10 doda besedilo, ki se glasi:		
»0709 70 00	– Špinača, novozelandska špinača in vrtna loboda	pr«;
– za tarifno oznako 0709 90 doda besedilo, ki se glasi:		
»0709 90 10	– – solatna zelenjava, razen solate (<i>Lactuca sativa</i>) in radiča (<i>Cichorium spp.</i>)	pr
0709 90 20	– – blitva in kardij	pr«;
– za tarifno oznako 0709 90 31 doda besedilo, ki se glasi:		
»0709 90 40	– – kapre	pr
0709 90 50	– – komarček	pr
0709 90 60	– – sladka koruza	pr
0709 90 70	– – bučke	pr
	– – – od 1. januarja do 31. marca	pr
	– – – od 1. aprila do 31. maja	pr
	– – – od 1. avgusta do 31. decembra	pr
0709 90 90	– – druge	pr«;
– za tarifno oznako 0713 39 00 doda besedilo, ki se glasi:		
»0803 00	Banane, vključno rajske smokve, sveže ali suhe	
	– Sveže:	
0803 00 11	– – rajske smokve	pr
0803 00 19	– – drugo	pr
0803 00 90	– Posušene	pr
0804	Dateljni, fige, ananas, avokado, guava, mango in mangusta, sveži ali suhi	
0804 10 00	– Dateljni	pr
0804 20	– Fige:	
0804 20 10	– – sveže	pr
0804 20 90	– – posušene	pr
0804 30 00	– Ananas	pr
0804 40 00	– Avokado	pr
0804 50 00	– Guava, mango in mangusta	pr
0805	Agrumi, sveži ali suhi	
0805 10	– Pomaranče:	
	– – sladke pomaranče, sveže:	
0805 10 10	– – – rdeče in polrdeče	pr
	– – – druge:	
0805 10 30	– – – – vrste Navel, Naveline, Navelate, Salustiana, Vernas, Valencia late, Maltese, Schamoutis, Ovalis, Trovita in Hamlin	pr
0805 10 50	– – – – druge	pr
0805 10 80	– – druge	pr
0805 20	– Mandarine (vštevši tangerinke in satsuma mandarine); klementine, wilking mandarine in podobni hibridi agrumov):	
0805 20 10	– – klementine	pr
0805 20 30	– – monrealke in satsuma mandarine	pr
0805 20 50	– – mandarine in wilking mandarine	pr
0805 20 70	– – tangerinke	pr
0805 20 90	– – druge	pr
0805 40 00	– Grenivka	pr
0805 50	– Limone (<i>Citrus limon</i> , <i>Citrus limonum</i>) in limete (<i>Citrus auran-tifolia</i> , <i>Citrus latifolia</i>):	
0805 50 10	– – limone (<i>Citrus limon</i> , <i>Citrus limonum</i>)	pr
0805 50 90	– – limete (<i>Citrus auran-tifolia</i> , <i>Citrus latifolia</i>)	pr
0805 90 00	– Drugo	pr
0806	Grozdje, sveže ali suho	
0806 10	– Sveže:	
0806 10 10	– – namizno grozdje	pr
0806 10 90	– – drugo	pr
0807	Dinje, lubenice in papaja, sveže	
	– Dinje in lubenice:	
0807 11 00	– – lubenice	pr
0807 19 00	– – druge	pr
0807 20 00	– Papaja	pr«;

- pri tarifni oznaki 0809 10 00 številka »25« nadomesti z besedo »pr«;
- za tarifno oznako 0809 10 00 doda besedilo, ki se glasi:
 - »- - od 1. januarja do 20. junija pr
 - - od 1. avgusta do 31. decembra pr«;
- pri tarifni oznaki 0809 20 05 številka »25« nadomesti z besedo »pr«;
- za tarifno oznako 0809 20 05 doda besedilo, ki se glasi:
 - »- - - od 1. januarja do 20. maja pr
 - - - od 16. julija do 31. julija pr
 - - - od 1. avgusta do 31. decembra pr
- 0809 20 95 - - druge pr
- - - od 1. januarja do 20. maja pr
- - - od 16. julija do 31. julija pr
- - - od 1. avgusta do 31. decembra pr
- 0809 30 - Breskve, vključno z nektarinami:
- 0809 30 10 - - nektarine pr
- 0809 30 90 - - druge pr«;
- za tarifno oznako 0809 40 05 doda besedilo, ki se glasi:
 - »- - - od 1. januarja do 30. junija pr
 - - - od 1. oktobra do 31. decembra pr
- 0809 40 90 - - trnulje pr«;
- pri tarifni oznaki 0810 10 00 doda beseda »pr«;
- črtata tarifni oznaki 0810 10 00 10 in 0810 10 00 20 s pripadajočim besedilom;
- pri tarifnih oznakah 0810 20 10 in 0810 20 90 številka »15« nadomesti z besedo »pr«;
- pri tarifnih oznakah 0810 30 10, 0810 30 30 in 0810 30 90 številka »20« nadomesti z besedo »pr«;
- za tarifno oznako 0810 40 doda besedilo, ki se glasi:
 - »0810 40 10 - - brusnice (sadeži vrste *Vaccinium vitis idaea*) pr
 - 0810 40 30 - - borovnice (sadeži vrste *Vaccinium myrtillus*) pr«;
- pri tarifnih oznakah 0810 40 50 in 0810 40 90 številka »20« nadomesti z besedo »pr«;
- za tarifno oznako 0810 40 90 doda besedilo, ki se glasi:
 - »0810 50 00 - Kivi (*Actinidia chinensis Planch.*) pr
 - 0810 60 00 - Durian pr
 - 0810 90 - Drugo:
 - 0810 90 30 - - tamarinde, akažu oreh, liči, kruhovec, sapodila pr
 - 0810 90 40 - - pasijonsko sadje, karambola in pitaja pr
 - 0810 90 95 - - drugo pr«;
- za tarifno oznako 1507 10 90 doda besedilo, ki se glasi:
 - »1509 Oljčno olje in njegove frakcije, prečiščeno ali neprečiščeno, toda kemično nemodificirano
 - 1509 10 - Deviško, iz prvega stiskanja:
 - 1509 10 10 - - deviško lampantno oljčno olje pr
 - 1509 10 90 - - drugo pr
 - 1509 90 00 - Drugo pr«.

2. člen

Ta uredba začne veljati naslednji dan po objavi v Uradnem listu Republike Slovenije.

Št. 424-14/2000-19
Ljubljana, dne 18. septembra 2003.
EVA 2003-2111-0096

Vlada Republike Slovenije

mag. Anton Rop l. r.
Predsednik

4165. Uredba o dopolnitvah uredbe o emisiji snovi v zrak iz nepremičnih motorjev z notranjim izgorevanjem in nepremičnih plinskih turbin

Na podlagi 27. člena zakona o varstvu okolja (Uradni list RS, št. 32/93, 44/95 – odl. US, 1/96, 9/99 – odl. US, 56/99 – ZON, 22/00 – ZJS in 67/02 – ZV-1) izdaja Vlada Republike Slovenije

UREDBO**o dopolnitvah uredbe o emisiji snovi v zrak iz nepremičnih motorjev z notranjim izgorevanjem in nepremičnih plinskih turbin**

1. člen

V 3. členu uredbe o emisiji snovi v zrak iz nepremičnih motorjev z notranjim izgorevanjem in nepremičnih plinskih turbin (Uradni list RS, št. 73/94, 51/98 in 46/02) se dodata nova tretji in četrti odstavek, ki se glasita:

»Določbe te uredbe ne veljajo za motorje, katerih moč je manjša ali enaka 560 kW in za katere je izdan certifikat o tipski odobritvi, iz katerega je razvidno, da so emisije snovi v zrak skladne z zahtevami predpisa, ki ureja emisije plinastih onesnaževal in delcev iz motorjev z notranjim zgorevanjem, namenjenih za vgradnjo v necestne premične stroje.

Določbe te uredbe ne veljajo za plinske turbine, katerih emisijo snovi v zrak ureja predpis o emisiji snovi v zrak iz velikih kurilnih naprav.».

2. člen

V drugem odstavku 11. člena se za besedo »turbine« doda besedilo »in motorje«.

3. člen

Ta uredba začne veljati naslednji dan po objavi v Uradnem listu Republike Slovenije.

Št. 356-00/2003-1
Ljubljana, dne 18. septembra 2003.
EVA 2003-2511-0143

Vlada Republike Slovenije

mag. Anton Rop l. r.
Predsednik

4166. Uredba o spremembi uredbe o ureditvi trga z vinskim grozđjem, moštom in vinom

Na podlagi 5., 6., 19., 20., 74., 101. in 117. člena v zvezi s 126. členom zakona o kmetijstvu (Uradni list RS, št. 54/00, 52/02 – ZDU-1 in 58/02 – ZMR-1) in 5. člena zakona o vinu in drugih proizvodih iz grozđja in vina (Uradni list RS, št. 70/97 in 16/01 – ZVDP-A) izdaja Vlada Republike Slovenije

UREDBO**o spremembi uredbe o ureditvi trga z vinskim grozđjem, moštom in vinom**

1. člen

V uredbi o ureditvi trga z vinskim grozđjem, moštom in vinom (Uradni list RS, št. 34/02, 27/03 in 29/03) se v

desetem odstavku 11. člena znesek »450.000.000 SIT« nadomesti z zneskom »535.184.000 SIT«.

2. člen

Ta uredba začne veljati naslednji dan po objavi v Uradnem listu Republike Slovenije.

Št. 331-16/2001-6
Ljubljana, dne 18. septembra 2003.
EVA 2003-2311-0251

Vlada Republike Slovenije

mag. Anton Rop l. r.
Predsednik

4167. Uredba o razveljavitvi uredbe o načinu opravljanja obvezne gospodarske javne službe poštne storitve

Na podlagi 68. člena zakona o poštne storitvah (Uradni list RS, št. 42/02 in 52/02 – ZJA) izdaja Vlada Republike Slovenije

UREDBO**o razveljavitvi uredbe o načinu opravljanja obvezne gospodarske javne službe poštne storitve**

1. člen

Uredba o načinu opravljanja obvezne gospodarske javne službe poštne storitve (Uradni list RS, št. 99/99 in 42/02) se razveljavi.

2. člen

Ta uredba začne veljati naslednji dan po objavi v Uradnem listu Republike Slovenije.

Št. 347-17/2003-1
Ljubljana, dne 18. septembra 2003.
EVA 2003-2811-0018

Vlada Republike Slovenije

mag. Anton Rop l. r.
Predsednik

4168. Uredba o razveljavitvi uredbe o podelitvi koncesij za uporabo radiofrekvenčnega spektra za opravljanje storitev UMTS/IMT-2000

Na podlagi prvega odstavka 160. člena in tretjega odstavka 149. člena zakona o telekomunikacijah (Uradni list RS, št. 30/01, 52/02 – ZJA in 110/02 – ZGO-1) izdaja Vlada Republike Slovenije

UREDBO**o razveljavitvi uredbe o podelitvi koncesij za uporabo radiofrekvenčnega spektra za opravljanje storitev UMTS/IMT-2000**

1. člen

Uredba o podelitvi koncesij za uporabo radiofrekvenčnega spektra za opravljanje storitev UMTS/IMT-2000 (Uradni list RS, št. 16/01 in 30/01) se razveljavi.

2. člen

Ta uredba začne veljati naslednji dan po objavi v Uradnem listu Republike Slovenije.

Št. 347-21/2001-7

Ljubljana, dne 18. septembra 2003.

EVA 2003-2811-0020

Vlada Republike Slovenije

mag. Anton Rop l. r.
Predsednik

**4169. Uredba o določitvi ureditvenega območja
mejnega prehoda za obmejni promet Novi Kot**

Na podlagi 5. člena in drugega odstavka 12. člena zakona o ureditvi določenih vprašanj v zvezi z graditvijo objektov na mejnih prehodih (Uradni list RS, št. 111/01 in 110/02 - ZGO-1) izdaja Vlada Republike Slovenije

UREDBO

**o določitvi ureditvenega območja mejnega
prehoda za obmejni promet Novi Kot**

1. člen

S to uredbo se določi ureditveno območje mejnega prehoda za obmejni promet Novi Kot (v nadaljnjem besedilu: mejni prehod), na podlagi Elaborata za ugotavljanje javne koristi za ureditev mejnega prehoda Novi Kot, ki ga je izdelala STIA projektiranje in tehnično svetovanje, d.o.o., Novo mesto, pod št. E-62/03, avgust 2003, in je na vpogled na Servisu skupnih služb Vlade Republike Slovenije, Gregorčičeva 27a, Ljubljana.

2. člen

Ureditveno območje mejnega prehoda obsega naslednje nepremičnine, potrebne za gradnjo objekta mejnega prehoda, nadstrešnice, ureditev vozišča in treh parkirnih mest, in sicer na zemljišču, parc. št. 2247/3, 2247/2 in 2247/8, vse k.o. Draga.

Ureditveno območje obsega tudi traso za izgradnjo infrastrukturnih objektov in naprav, potrebnih za nemoteno delovanje mejnega prehoda, to so električni in telefonski kabel.

Trasa električnega nizkonapetostnega kabla v dolžini približno 700 m je predvidena po zemljišču v k.o. Draga: parc. št. 2429/2, 2640, 2321/2, 2321/1, 2320/5, stav-

na parcela 190/2, 2320/2, 2317, 2316, 2314, stavbna parcela 173, 2315, 2266, 2642, 2643/3, 2244, 2247/6 in 2247/3.

Trasa telefonskega kabla v dolžini približno 385 m je predvidena po zemljišču v k.o. Draga: parc. št. 2314, stavbna parcela 173, 2315, 2266, 2642, 2643/3, 2244, 2247/6, 2247/3, 2327 in 2331/1.

Meja ureditvenega območja je prikazana v elaboratu iz 1. člena te uredbe in je razvidna iz pregledne situacije v M 1:500, ki je sestavni del te uredbe.

3. člen

Urbanistična podlaga za določitev ureditvenega območja mejnega prehoda je prostorski izvedbeni akt lokalne skupnosti.

Ureditveno območje mejnega prehoda ureja odlok o prostorsko ureditvenih pogojih za območje Občine Loški Potok (Uradni list RS, št. 12/99) in odlok o spremembah in dopolnitvah odloka o prostorsko ureditvenih pogojih za območje Občine Loški Potok (sprememba 2003) (Uradni list RS, št. 87/03).

4. člen

Območje mejnega prehoda obsega zemljišča, ki so namenjena za gradnjo naslednjih objektov in izvedbo naslednjih ureditev:

- gradnjo montažnega objekta, v katerem se bo opravljala policijska in carinska kontrola,
- gradnjo nadstreška,
- ureditev vozišča na območju mejnega prehoda,
- ureditev parkirnišč in druge infrastrukture,
- zunanjo ureditev.

5. člen

Šteje se, da je za namene gradnje mejnega prehoda na ureditvenem območju iz 2. člena te uredbe izkazana javna korist.

6. člen

Z dnem uveljavitve te uredbe lahko pooblaščen investitor začne s pripravljalnimi deli na območju mejnega prehoda.

7. člen

Ta uredba začne veljati naslednji dan po objavi v Uradnem listu Republike Slovenije.

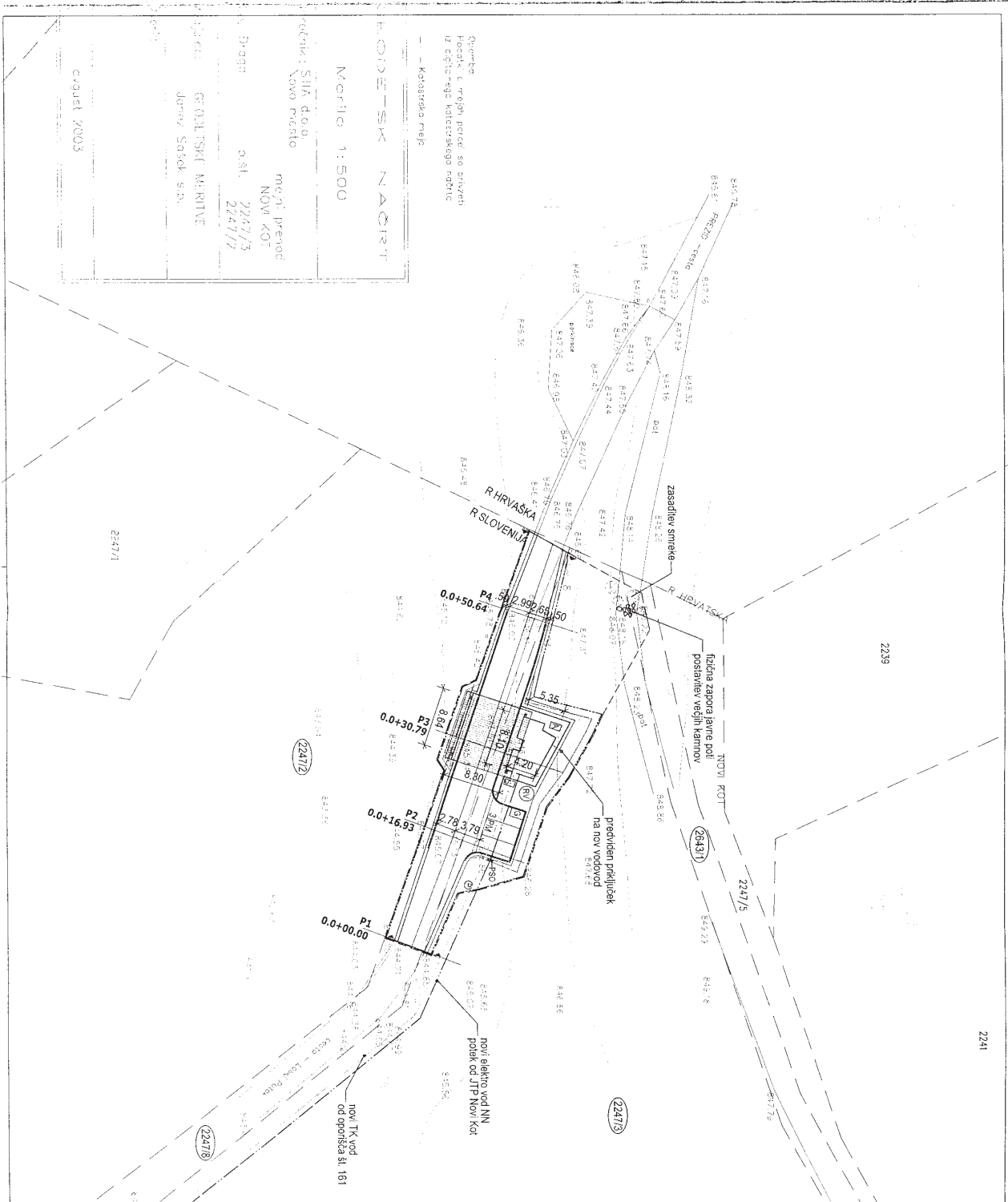
Št. 280-14/2002-23

Ljubljana, dne 18. septembra 2003.

EVA 2003-1520-0015

Vlada Republike Slovenije

mag. Anton Rop l. r.
Predsednik



PROJEKCIJSKI NAČRT

Merilo: 1:500

Objekt: STJA d.o.o.
Novo mesto

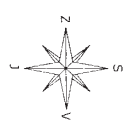
Druga: p.a.l. 2247/3
2247/11

Projektant: GRUPELSKI MARITVE
Jurey Sotek s.p.

datum: 2003

Opomba: Projekti, s katerimi se priključijo na obstoječo kakovostnega vodovoda

— — — — — Kazenski mreže



LEGENDA KOM. VODI

GREZNIČICA
REZERVUAR ZA VODO
ZAROVNIK ZA SMETI
AGREGAT
POMIKOVANICA
PROSTOSTOJEČA ELEKTRO OMARICA
ELEKTRIKA NN – podz.
TELEFON – podz.
VODOVOD – PITNA VODA

LEGENDA:

MEJA UREDITVENEGR
MEJA GRADBENE P
OBJEKT MEJINEGA I
NADIRSREŠNIČICA

Identif. št. pri IZS:	STJA
IZS 2277	Projektni katalog del št. 4387 Email: stja
Investitor:	VLADA R
Objekt/lokaliteta:	MEJINI P
Vesta rectita:	/
Vestiraj/risov ribar:	ZAZIDA
odgovorni vodja projekta:	Irine Inj
odgovorni projektant:	Magda
Sodelavci:	Veronik
Vesta projekta ELABORAT ZA UČ. dokumentacije: JAVNE KONKURSE	
Dokumentacija: E.K. JNKOT, ZAZIDALU	

To naved. je namenjen izključno za pridave

4170. Odlok o programu priprave lokacijskega načrta za vplivno območje plazu Macesnik v Občini Solčava

Na podlagi četrtega odstavka 24. člena zakona o ukrepih za odpravo posledic določenih zemeljskih plazov večjega obsega iz let 2000 in 2001 (Uradni list RS, št. 21/02) izdaja Vlada Republike Slovenije

O D L O K

o programu priprave lokacijskega načrta za vplivno območje plazu Macesnik v Občini Solčava

1. člen

(predmet urejanja)

(1) Priprava lokacijskega načrta za vplivno območje plazu Macesnik v Občini Solčava (v nadaljnjem besedilu: lokacijski načrt) se prične na podlagi pobude pooblaščenega investitorja države za gradnjo objektov državne vodnogospodarske infrastrukture Agencije Republike Slovenije za okolje (v nadaljnjem besedilu: ARSO) in pooblaščenega investitorja za objekte prometne infrastrukture Direkcije Republike Slovenije za ceste (v nadaljnjem besedilu: DRSC), št. 22502-26/2003 z dne 2. 6. 2003.

(2) Pobuda je dokumentirana s projektom Strokovne podlage za podajo pobude za pripravo lokacijskih načrtov za plazove večjega obsega za vplivno območje plazu Macesnik nad Solčavo, ki ga je izdelal Inštitut za vode, d.o.o., Ljubljana, št. 81-FR, december 2002 (v nadaljnjem besedilu: strokovne podlage za podajo pobude).

(3) V strokovnih podlagah za podajo pobude sta predlagani dve možni variantni rešitvi ureditve vplivnega območja plazu Macesnik:

– varianta A – izvedba in ureditev površinske odvodnje na območju zgornjega dela plazu, izvedba kamnitih drenaž, ureditev plazišča, premostitev Macesnikovega plazu in hudoumiškega pritoka Jurčef, izvedba dveh dvojnih pilotnih sten in ene enojne, saniranje cestišča na regionalni cesti Solčava-Podolševa, vzdrževanje struge Jurččeta, povečanje pretočnosti Savinje, povečanje premostitvene zmogljivosti Savinje v primeru širitve plazu, kar bi bistveno povečalo varnost Solčave pred nevarnostjo zdrsa večjih količin zemeljske mase v dolino Savinje,

– varianta B – zaradi ogromne količine zemljine v premikanju in globine drsne ploskve, je potrebno v postopku sprejemanja lokacijskega načrta proučiti tudi možnost izvedbe sanacije z delnim osuševanjem zemljine z elektroosmozo.

2. člen

(ureditveno območje)

(1) V skladu s strokovnimi podlagami za podajo pobude mora lokacijski načrt za vplivno območje plazu Macesnik v Občini Solčava (v nadaljnjem besedilu: lokacijski načrt) obsegati:

- vplivno območje plazu,
- objekte in naprave, potrebne za sanacijo plazu,
- krajinske ureditve,
- prometne ureditve,
- infrastrukturne objekte in naprave,
- deponije viškov materiala.

(2) Ureditveno območje lokacijskega načrta obsega naslednje parcele ali dele parcel:

– na območju k.o. Logarska Dolina:

28/1, *1/1, *2, *3, 1/1, 1/2, 1/3, 3, 6, 7, 9, 10, 14, 16, 17, 18/2, 20, 21, 24, 25/1, 25/2, 25/3, 25/4, 26/1, 26/2, 26/3, 26/4, 27, 718;

– na območju k.o. Solčava:

222, 223, 225, 229, 230, 232/3, 241, 247, 248/1, 248/2, 273, 274, 277, 278/1, 278/2, *11, *12/1, *14, *228, *298, *3, *38/1, 133/1, 134/1, 134/2, 138/1, 172/5, 194/5, 194/6, 194/7, 216, 217/1, 218/1, 496, 55/3, 900/3, 900/4, 10, 13/2, 30/1, 30/2, 30/3, 30/4, 484/2, 502/1, 542/4, 542/5, 544, 712/2, 730, 741/3, 741/5, 741/7, 895, 901/1, 901/2, 905, 238/1, 258/2, 258/3, 258/7, 271/1, 271/2, 271/3, 271/4, 271/5, 272/1, 272/2, 272/3, *274, *64, *65, 258/4, 258/5, 259, 260/2, 260/3, 260/5, 261, 262, 263, 264, 265/1, 265/2, 266/1, 266/2, 267, 268, *220, *221, *250, *63, 236, 237/1, 237/2, 238/2, 254, 255, 256/1, 256/2, 257/1, 258/1, 258/6, 258/8, 260/1, 260/4, 260/6, 269, 270, *55, *60, 219, 220, 221, 227, 228, 233, 234, 235, 239, 240, 243, 244, 245, 246, 249, 250, 251, 252, 253, *295, *47, *48/1, *48/2, *48/3, *48/4, *49, *50/2, *51, 194/2, 195, 198/1, 198/2, 198/3, 199/1, 199/2, 199/3, 199/4, 199/5, 199/8, 202, 203, 204, 205/2, 212/2, 212/5, *218, *53, 186/2, 187/1, 188/1, 189, 190, 199/9, 200/1, 200/2, 201, 205/1, 207/1, 207/3, 208, 209, 211, 212/1, 212/3, 212/4, 213/1, 213/2, 214, 215, *292, *322, *41/4, *44, 186/1, 187/2, 187/3, 188/2, 191/1, 191/2, 192, 193, 194/1, 199/6, 199/7, *42, *43, 174, 175, 176, 178, 179, 180, 181, 183, 184/1, 184/2, 185, 186/3, 497, 498, 896, *1, *10, *2, *4, *5, *6, *8, *9, 1, 2, 39/2, 39/3, 39/4, 499/1, 900/5, *132, *261, *262, *291, 500/4, 500/5, 502/2, 502/3, 502/4, 502/5, 502/6, 503/5, 503/6, 504/4, 505/5, 506/13, 506/14, 506/15, 484/17, 484/5, 484/6, 505/1, 505/2, 505/3, 505/4, 506/11, 506/12, 506/2, 506/29, 506/3, 506/7, 507, 534/1, 534/2, 536/1, 536/2, 542/2, 542/3, 901/6, 901/7, 176, *42, *5, 39/2, *6, 1, 2, *8, *9, *10, 172/5, 179, *1, *11, 39/3, 900/5, 30/1, 30/2, 30/3, 30/4, 901/1, 496, 900/3, *234, *4, 905.

(3) Parcele iz prejšnjega odstavka, označene z zvezdico, predstavljajo v naravi stavbne parcele.

(4) V skladu z izdelanimi strokovnimi podlagami, pridobljenimi pogoji, soglasji in mnenji se ureditveno območje lokacijskega načrta s sprejemom uredbe o lokacijskem načrtu lahko tudi spremeni.

3. člen

(obseg dela)

Priprava lokacijskega načrta obsega:

- izdelavo preučitve variant urejanja vplivnega območja,
- izdelavo strokovnih podlag,
- izdelavo lokacijskega načrta.

4. člen

(preučitev variant)

Pred izdelavo lokacijskega načrta se preuči različne variante urejanja vplivnega območja. Izdelajo se idejne zasnove rešitev, ki se jih preuči z okoljskega, prostorskega in finančnega vidika ter vidika varnosti, ki jo zagotavlja. Za najustreznejšo se izdela osnutek lokacijskega načrta.

5. člen

(strokovne podlage)

(1) Za predlagano varianto se pred izdelavo osnutka lokacijskega načrta izdelajo oziroma pridobijo naslednje strokovne podlage:

1. idejno zasnovo načrtovane prostorske ureditve, kot celovito urbanistično, krajinsko in arhitekturno rešitev, ki vključuje tudi:

- idejno zasnovo objektov, naprav in ureditev za sanacijo plazų,
 - idejno zasnovo vodnogospodarskih ureditev,
 - idejno zasnovo novih prometnih ureditev,
 - idejno zasnovo novih energetskih, vodovodnih, komunalnih in drugih infrastrukturnih priključkov in ureditev,
 - idejno zasnovo zaščite, predstavitev in ukinitve obstoječih energetskih, vodovodnih, komunalnih in drugih infrastrukturnih priključkov in ureditev,
 - idejno zasnovo rešitev in ukrepov za preprečitev negativnih vplivov na okolje, naravo, kulturno dediščino in trajnostno rabo naravnih dobrin, vključno z idejno zasnovo ureditve morebitnih izravnalnih ukrepov,
 - idejno zasnovo rešitev in ukrepov za obrambo ter varstvo pred naravnimi in drugimi nesrečami;
2. topografski načrt, izdelan v M 1:1000 in v M 1:5000;
 3. zemljiškokatastrski načrt, potrjen na Geodetski Upravi Republike Slovenije;
 4. strokovne zasnove za varstvo kulturne dediščine, izdelane v skladu z zakonom o varstvu kulturne dediščine (Uradni list RS, št. 7/99 in 110/02 - ZGO-1);
 5. naravovarstvene smernice, izdelane v skladu s 97. in 98. členom zakona o ohranjanju narave (Uradni list RS, št. 22/03 - uradno prečiščeno besedilo);
 6. strokovne podlage o vplivih načrtovane prostorske ureditve na okolje;
 7. strokovne podlage glede relevantnih naravnih in ustvarjenih danosti prostora;
 8. morebitne druge strokovne podlage, ki izhajajo iz pogojev pristojnih organov in organizacij, določenih v 7. členu tega odloka.
- (2) Za izdelavo lokacijskega načrta se lahko uporabijo že izdelane strokovne podlage, ki se po potrebi dopolnijo.

6. člen

(vsebina lokacijskega načrta)

- (1) Osnutek lokacijskega načrta se izdela na podlagi strokovnih podlag, ob upoštevanju pogojev organov in organizacij, določenih v 7. členu tega odloka.
- (2) Osnutek lokacijskega načrta mora vsebovati:
 - a) Osnutek uredbe o lokacijskem načrtu:
 1. navedbo občinskih prostorskih aktov, ki se s sprejemom tega lokacijskega načrta štejejo za spremenjene in dopolnjene v delu in za območje, ki ga določa lokacijski načrt,
 2. seznam parcel, ki se nahajajo znotraj meje ureditvenega območja,
 3. pogoje glede urbanističnega, arhitekturnega in krajinskega oblikovanja območja in posegov v prostor z določitvijo namembnosti, velikosti (površine, gabariti in kapacitete) in ureditve objektov, naprav in odprtih prostorov,
 4. pogoje glede komunalnega urejanja območja,
 5. okoljevarstvene pogoje, pomembne za izvedbo posegov v prostor,
 6. določitev odstopanj od funkcionalnih, oblikovalskih in tehničnih rešitev, ki so dopustna pri pripravi projektov in se lahko podrobneje določijo v postopku za pridobitev gradbenega dovoljenja,
 7. seznam objektov, predvidenih za rušitev ali odkup, z navedbo naslova in namembnosti objekta, katastrske občine in parcelne številke,
 8. možnosti etapnega izvajanja posegov,
 9. obveznosti investitorja in izvajalcev pri izvajanju lokacijskega načrta;
 - b) Tekstualni del:
 1. obrazložitev in utemeljitev lokacijskega načrta,

2. povzetek iz prostorskih sestavin planskih aktov Republike Slovenije,
 3. opis prostorskih pogojev za ureditev vplivnega območja plazų,
 4. opis prostorske, urbanistične in arhitekturne rešitve ureditve vplivnega območja plazų, vključno z opisom namembnosti objektov, naprav in odprtih površin ter določitvijo njihove velikosti (površine, gabariti in kapacitete) ter njihov vpliv na obstoječe objekte in naprave,
 5. opis potrebnih infrastrukturnih objektov in naprav za ureditev vplivnega območja plazų ter opis predstavitev, razširitev in drugih prilagoditev obstoječih infrastrukturnih objektov in naprav,
 6. opis prostorskih rešitev po posameznih področjih:
 - varstvo naravnih vrednot,
 - varstvo kulturne dediščine,
 - ukrepi za varovanje bivalnega in delovnega okolja,
 - varstvo kmetijskih zemljišč,
 - vodnogospodarske ureditve in varovanje vodnih virov,
 - zasnova ureditve zelenih površin,
 - rešitve v zvezi z zaščito pred naravnimi ter drugimi nesrečami,
 7. seznam objektov, predvidenih za rušitev ali odkup, z navedbo naslova in namembnosti objekta, katastrske občine in parcelne številke,
 8. seznam parcel, ki se nahajajo znotraj meje obravnavanega območja, s podatki o označbi, površini, vrsti rabe in lastništvu,
 9. oceno stroškov za izvedbo lokacijskega načrta,
 10. etapnost izvajanja lokacijskega načrta,
 11. pogoji organov in organizacij določenih v 7. členu tega odloka;
- c) Grafični del:
1. prikazi iz prostorskih sestavin planskih aktov Republike Slovenije za obravnavano območje,
 2. prikaz iz prostorskih planskih aktov občine s prikazom ureditvenega območja,
 3. pregledni situacijski načrt v M 1:5000, vključujoč namensko rabo prostora,
 4. ureditvena situacija lokacijskega načrta v M 1:1000 ali v drugem ustreznem merilu (na topografski osnovi), ki vsebuje:
 - prikaz ureditvenega območja lokacijskega načrta z vodnogospodarskimi, prometnimi in prostorsko - urbanističnimi rešitvami,
 - razporeditev objektov in naprav ter odprtih površin z določitvijo njihove namembnosti, kapacitete in velikosti, z določitvijo okvirne površine ter horizontalnih in vertikalnih gabaritov objektov in zasnovo ureditve odprtih površin,
 - usmeritve za urbanistično-krajinsko in arhitekturno oblikovanje objektov, naprav in odprtih površin,
 - okoljevarstvene rešitve in ureditve,
 - objekte, predvidene za odkup in/ali odstranitev,
 5. idejne rešitve komunalnih in energetskih objektov, naprav in ureditev ter ureditev s področja prometa in zvez ter drugih objektov in naprav s področja gospodarskih javnih služb v M 1:1000 ali v drugem ustreznem merilu,
 6. idejne rešitve predstavitev, razširitev in drugih prilagoditev obstoječih infrastrukturnih objektov in naprav v M 1:1000 ali v drugem ustreznem merilu,
 7. karakteristične poglede in prereze obravnavanega območja in posameznih ureditev v ustreznem merilu,
 8. načrt gradbenih parcel v M 1:1000 ali 1:2880;
- d) Gradivo za javno razgrnitev in javno obravnavo osnutka lokacijskega načrta ter prospekt.

(3) Dopolnjen osnutek lokacijskega načrta mora poleg vsebin iz osnutka lokacijskega načrta ter ob upoštevanju predloga stališč o utemeljenosti predlogov in pripomb z javne razgrnitve vsebovati tudi:

a) v tekstualnem delu:

– soglasja in mnenja pristojnih organov in organizacij, določenih v 7. členu tega odloka,

b) v grafičnem delu:

– tehnične elemente za zakoličenje objektov in naprav, ki jih določa lokacijski načrt, in elemente za zakoličenje gradbenih parcel.

(4) V dopolnjenem osnutku lokacijskega načrta morajo biti jasno opredeljeni pogoji za izdelavo projekta za pridobitev gradbenega dovoljenja po 57. in 58. členu zakona o graditvi objektov (Uradni list RS, št. 110/02).

7. člen

(pridobitev pogojev, soglasij in mnenj)

Organi in organizacije, ki morajo pred začetkom priprave osnutka lokacijskega načrta podati pogoje za njegovo pripravo ter soglasja in mnenja k dopolnjenemu osnutku lokacijskega načrta, so:

1. Ministrstvo za zdravje, Zdravstveni inšpektorat Republike Slovenije;
2. Ministrstvo za obrambo, Inšpektorat Republike Slovenije za varstvo pred naravnimi in drugimi nesrečami;
3. Ministrstvo za obrambo, Urad za obrambne zadeve;
4. Ministrstvo za okolje, prostor in energijo, področje varstva okolja;
5. Ministrstvo za okolje, prostor in energijo, področje ohranjanja narave;
6. Ministrstvo za okolje, prostor in energijo, področje upravljanja z vodami;
7. Ministrstvo za kmetijstvo, gozdarstvo in prehrano;
8. Ministrstvo za kulturo, Uprava Republike Slovenije za kulturno dediščino, skupaj z Zavodom za varstvo kulturne dediščine Slovenije;
9. Zavod Republike Slovenije za varstvo narave;
10. Zavod za gozdove Republike Slovenije;
11. Zavod za ribištvo;
12. ELES – Elektro Slovenije, d.o.o., Ljubljana;
13. Elektro Celje, d.d., Nazarje;
14. Geoplín, d.o.o., Ljubljana;
15. Telekom Slovenije, d.d., Ljubljana;
16. Občina Solčava in njene službe v delih, kjer so upravljalci komunalne in druge infrastrukture;
17. druge občinske gospodarske javne službe ter drugi organi in organizacije, kolikor bi se v postopku priprave lokacijskega načrta izkazalo, da rešitve posegajo v njihovo delovno področje.

8. člen

(organizacija dela)

(1) Postopek priprave in sprejemanja lokacijskega načrta vodi Ministrstvo za okolje, prostor in energijo – Urad Republike Slovenije za prostorsko planiranje, Ljubljana, Dunajska 21 (v nadaljnjem besedilu: UPP).

(2) Investitor posega v prostor je Republika Slovenija. Naloge investitorja opravljata ARSO in DRSC.

(3) Naročnika izdelave strokovnih podlag in lokacijskega načrta sta ARSO in DRSC.

(4) Naročnika izbereta izdelovalce na podlagi oddaje javnih naročil, v skladu z zakonom o javnih naročilih (Uradni list RS, št. 39/00, 102/00 – popr., 30/01 – ZTel-1 in 33/03). ARSO in DRSC pred oddajo javnega naročila za izbiro izdelovalca lokacijskega načrta pridobita soglasje UPP k projektni nalogi, po izbiri pa na UPP dostavita podatke o

izbranem izdelovalcu (podjetje, poimenski seznam odgovornih nosilcev). Izbrani izdelovalec mora zagotoviti ustrezno interdisciplinarno ekipo, ki jo obvezno sestavljajo univ. dipl. inž. arhitekture in krajinske arhitekture, univ. dipl. inž. gradbeništva in po potrebi tudi strokovnjaki drugih ustreznih strok.

(5) ARSO in DRSC morata v celotnem postopku priprave lokacijskega načrta po lastni presoji ali na zahtevo UPP seznanjati slednjega z vsemi vsebinskimi rešitvami in morebitnimi dilemami ter z vsemi izdelanimi strokovnimi podlagami.

9. člen

(postopki in roki)

Udeleženci v postopku priprave lokacijskega načrta opravijo naslednja dejanja v rokih kot sledi:

– K idejni rešitvi sanacije plazu Macesnik pridobi UPP pogoje organov in organizacij, določenih v 7. členu tega odloka. Gradivo za pridobivanje pogojev zagotovi ARSO in DRSC. Rok za določitev pogojev je 15 dni.

– Izdelovalec lokacijskega načrta pripravi analizo pogojev z usmeritvami za izdelavo strokovnih podlag. Analizo in usmeritve potrdi UPP.

– Investitorja zagotovi izdelavo proučitve variant urejanja vplivnega območja plazu, s predlogom najustreznejše variante, za katero se bo izdelal osnutek lokacijskega načrta, do 15. 10. 2004.

– Ob upoštevanju pridobljenih pogojev, analize pogojev in usmeritev za izdelavo strokovnih podlag pridobita ARSO in DRSC vse strokovne podlage, določene v 5. členu tega odloka do 30. 10. 2004.

– Izdelovalec izdela osnutek lokacijskega načrta v 30 dneh po tem, ko so izdelane vse strokovne podlage, predvidoma do konca novembra 2004.

– UPP zagotovi strokovni pregled osnutka lokacijskega načrta.

– Ministrstvo za okolje, prostor in energijo z objavo v uradnem glasilu na krajevno običajen način obvesti javnost o razgrnitvi ter kraju in času obravnave ter posreduje osnutek lokacijskega načrta Občini Solčava.

– Osnutek lokacijskega načrta se javno razgrne na Ministrstvu za okolje, prostor in energijo ter v Občini Solčava. Javna razgrnitev traja 15 dni.

– UPP v času javne razgrnitve organizira javno obravnavo osnutka lokacijskega načrta.

– V času javne razgrnitve in javnih obravnav občina evidentira vse pisne in ustne pripombe vseh zainteresiranih organov, organizacij in posameznikov.

– V 15 dneh po končani javni razgrnitvi posreduje občina ministru za okolje, prostor in energijo vse pripombe in predloge iz javne razgrnitve in javnih obravnav, skupaj z mnenjem občine. Če v tem roku minister ne prejme pripomb z javne razgrnitve in mnenja občine se šteje, da na osnutek lokacijskega načrta ni pripomb oziroma da je ta usklajen.

– UPP v sodelovanju z investitorjem in izdelovalcem lokacijskega načrta prouči pripombe in predloge iz javne razgrnitve, oblikuje predlog stališč glede upoštevanja oziroma neupoštevanja posameznih pripomb in predlogov z obrazložitvijo razlogov in z njimi seznanji občino.

– Na podlagi predloga stališč do pripomb in predlogov iz javne razgrnitve pridobita ARSO in DRSC morebitne spremembe in dopolnitve strokovnih podlag.

– Izdelovalec lokacijskega načrta izdela predlog lokacijskega načrta v 10 dneh po tem, ko so izdelane vse morebitne spremembe in dopolnitve strokovnih podlag.

– K dopolnjenemu osnutku lokacijskega načrta pridobi UPP soglasja in mnenja organov in organizacij, določenih

v 7. členu tega odloka. Gradivo za pridobivanje soglasij in mnenj zagotovita ARSO in DRSC. Rok za izdajo soglasja ali mnenja je 15 dni.

– Minister za okolje, prostor in energijo v soglasju z ARSO in DRSC posreduje usklajen predlog lokacijskega načrta z obrazložitvijo o predlogu najustreznejše variante skupaj s predlogom stališč do pripomb in predlogov iz javne razgrnitve Vladi Republike Slovenije v obravnavo in sprejem.

– Vlada Republike Slovenije sprejme stališča do pripomb in predlogov iz javne razgrnitve s sklepom. Vlada Republike Slovenije sprejme lokacijski načrt z uredbo, ki jo objavi v Uradnem listu Republike Slovenije.

10. člen

(sredstva za izdelavo lokacijskega načrta)

Vsa sredstva, potrebna za izdelavo strokovnih podlag in izdelavo lokacijskega načrta, zagotovita Ministrstvo za okolje, prostor in energijo iz proračunske postavke ARSO in Ministrstvo za promet iz proračunske postavke DRSC.

11. člen

(veljavnost)

Ta odlok začne veljati naslednji dan po objavi v Uradnem listu Republike Slovenije.

Št. 350-31/2003-5

Ljubljana, dne 11. septembra 2003.

EVA 2003-2511-0147

Vlada Republike Slovenije

mag. Anton Rop l. r.

Predsednik

4171. Odlok o programu priprave lokacijskega načrta za vplivno območje plazu Šmihel v Mestni občini Nova Gorica

Na podlagi četrtega odstavka 24. člena zakona o ukrepih za odpravo posledic določenih zemeljskih plazov večjega obsega iz let 2000 in 2001 (Uradni list RS, št. 21/02) izdaja Vlada Republike Slovenije

ODLOK

o programu priprave lokacijskega načrta za vplivno območje plazu Šmihel v Mestni občini Nova Gorica

1. člen

(predmet urejanja)

(1) Priprava lokacijskega načrta za vplivno območje plazu Šmihel v Mestni občini Nova Gorica se prične na podlagi pobude pooblaščenega investitorja države za gradnjo objektov državne vodnogospodarske infrastrukture Agencije Republike Slovenije za okolje (v nadaljnjem besedilu: ARSO), št. 22502-23/2003 z dne 2. 6. 2003.

(2) Pobuda je dokumentirana s projektom strokovne podlage za podajo pobude za pripravo lokacijskih načrtov za plazove večjega obsega za vplivno območje plazu Šmihel v Občini Nova Gorica, ki ga je izdelal Inštitut za vode, d.o.o., Ljubljana, št. 81-FR, december 2002 (v nadaljnjem besedilu: strokovne podlage za podajo pobude).

(3) V strokovnih podlagah za podajo pobude so predvideni objekti, ki bodo zagotavljali sanacijo plazu in ogrožene območja vasi Šmihel. Ti objekti so:

– podporna konstrukcija za zagotavljanje stabilnosti območja ob hišah na južnem delu vasi v obliki pilotne stene, dolžine približno 80 m;

– ureditev odvodnje s predvidenim sistemom drenažnih jarkov in kontrolnih jaškov, zajemom in zbiranjem površinskih vod, rekonstrukcijo ceste ter izvedbo podporne konstrukcije, dolžine približno 50 m.

2. člen

(ureditveno območje)

(1) V skladu s strokovnimi podlagami za podajo pobude mora lokacijski načrt za vplivno območje plazu Šmihel v Mestni občini Nova Gorica (v nadaljnjem besedilu: lokacijski načrt) obsegati:

- vplivno območje plazu,
- objekte in naprave, potrebne za sanacijo plazu,
- krajinske ureditve,
- prometne ureditve,
- infrastrukturne objekte in naprave,
- deponije viškov materiala.

(2) Ureditveno območje lokacijskega načrta obsega naslednje parcele ali dele parcel:

– na območju k.o. Šmihel:

4878, 4881, 4883, 4979/1, 4979/2, 4985, 4987/1, 4987/2, 4990/2, 4992, 5003, 5005, 5222/1, 4837/3, 4840/2, 4840/3, 4841, 4842/4, 4844/1, 4845/2, 4845/4, 4849, 4850, 4859, 5230/1, 5421/1, *541, *543, *545, *546, *547/1, *547/2, *547/3, *547/4, *548, *550, *551, *552, *553, *558, *561, 4842/3, 4845/5, 4864, 4867, 4868/1, 4868/2, 4869, 4871, 4873, 4874, 4875, 4876, 4991, 4994, 4995, 5000, 5222/3.

(3) Parcele iz prejšnjega odstavka, označene z zvezdico, predstavljajo v naravi stavbne parcele.

(4) V skladu z izdelanimi strokovnimi podlagami, pridobljenimi pogoji, soglasji in mnenji se ureditveno območje lokacijskega načrta s sprejemom uredbe o lokacijskem načrtu lahko tudi spremeni.

3. člen

(obseg dela)

Priprava lokacijskega načrta obsega:

- izdelavo strokovnih podlag,
- izdelavo lokacijskega načrta.

4. člen

(strokovne podlage)

(1) Pred izdelavo osnutka lokacijskega načrta se izdelajo oziroma pridobijo naslednje strokovne podlage:

1. dejno zasnovo načrtovane prostorske ureditve, kot celovito urbanistično, krajinsko in arhitekturno rešitev, ki vključuje tudi:

- idejno zasnovo objektov, naprav in ureditev za sanacijo plazu,
- idejno zasnovo vodnogospodarskih ureditev,
- idejno zasnovo novih prometnih ureditev,
- idejno zasnovo novih energetskih, vodovodnih, komunalnih in drugih infrastrukturnih priključkov in ureditev,
- idejno zasnovo zaščite, prestavitve in ukinitve obstoječih energetskih, vodovodnih, komunalnih in drugih infrastrukturnih priključkov in ureditev,
- idejno zasnovo rešitev in ukrepov za preprečitev negativnih vplivov na okolje, naravo, kulturno dediščino in trajnostno rabo naravnih dobrin, vključno z idejno zasnovo ureditve morebitnih izravnalnih ukrepov,
- idejno zasnovo rešitev in ukrepov za obrambo ter varstvo pred naravnimi in drugimi nesrečami;

2. topografski načrt, izdelan v M 1:1000 in v M 1:5000;

3. zemljiškokatastrski načrt, potrjen na Geodetski upravi Republike Slovenije;

4. strokovne zasnove za varstvo kulturne dediščine, izdelane v skladu z zakonom o varstvu kulturne dediščine (Uradni list RS, št. 7/99 in 110/02 - ZGO-1);

5. naravovarstvene smernice, izdelane v skladu s 97. in 98. členom zakona o ohranjanju narave (Uradni list RS, št. 22/03 - uradno prečiščeno besedilo);

6. strokovne podlage o vplivih načrtovane prostorske ureditve na okolje;

7. strokovne podlage glede relevantnih naravnih in ustvarjenih danosti prostora;

8. morebitne druge strokovne podlage, ki izhajajo iz pogojev pristojnih organov in organizacij, določenih v 6. členu tega odloka.

(2) Za izdelavo lokacijskega načrta se lahko uporabijo že izdelane strokovne podlage, ki se po potrebi dopolnijo.

5. člen

(vsebina lokacijskega načrta)

(1) Osnutek lokacijskega načrta se izdela na podlagi strokovnih podlag, ob upoštevanju pogojev organov in organizacij, določenih v 6. členu tega odloka.

(2) Osnutek lokacijskega načrta mora vsebovati:

a) Osnutek uredbe o lokacijskem načrtu:

1. navedbo občinskih prostorskih aktov, ki se s sprejemom tega lokacijskega načrta štejejo za spremenjene in dopolnjene v delu in za območje, ki ga določa lokacijski načrt,

2. seznam parcel, ki se nahajajo znotraj meje ureditvenega območja,

3. pogoje glede urbanističnega, arhitekturnega in krajinskega oblikovanja območja in posegov v prostor z določitvijo namembnosti, velikosti (površine, gabariti in kapacitete) in ureditve objektov, naprav in odprtih prostorov,

4. pogoje glede komunalnega urejanja območja,

5. okoljevarstvene pogoje, pomembne za izvedbo posegov v prostor,

6. določitev odstopanj od funkcionalnih, oblikovalskih in tehničnih rešitev, ki so dopustna pri pripravi projektov in se lahko podrobneje določijo v postopku za pridobitev gradbenega dovoljenja,

7. seznam objektov, predvidenih za rušitev ali odkup, z navedbo naslova in namembnosti objekta, katastrske občine in parcelne številke,

8. možnosti etapnega izvajanja posegov,

9. obveznosti investitorja in izvajalcev pri izvajanju lokacijskega načrta;

b) Tekstualni del:

1. obrazložitev in utemeljitev lokacijskega načrta,

2. povzetek iz prostorskih sestavin planskih aktov Republike Slovenije,

3. opis prostorskih pogojev za ureditev vplivnega območja plazu,

4. opis prostorske, urbanistične in arhitekturne rešitve ureditve vplivnega območja plazu, vključno z opisom namembnosti objektov, naprav in odprtih površin ter določitvijo njihove velikosti (površine, gabariti in kapacitete) ter njihov vpliv na obstoječe objekte in naprave,

5. opis potrebnih infrastrukturnih objektov in naprav za ureditev vplivnega območja plazu ter opis prestavitve, razširitev in drugih prilagoditev obstoječih infrastrukturnih objektov in naprav,

6. opis prostorskih rešitev po posameznih področjih:

- varstvo naravnih vrednot,
- varstvo kulturne dediščine,

- ukrepi za varovanje bivalnega in delovnega okolja,

- varstvo kmetijskih zemljišč,

- vodnogospodarske ureditve in varovanje vodnih virov,

- zasnova ureditve zelenih površin,

- rešitve v zvezi z zaščito pred naravnimi ter drugimi nesrečami,

7. seznam objektov, predvidenih za rušitev ali odkup, z navedbo naslova in namembnosti objekta, katastrske občine in parcelne številke,

8. seznam parcel, ki se nahajajo znotraj meje obravnavanega območja, s podatki o označbi, površini, vrsti rabe in lastništvu,

9. oceno stroškov za izvedbo lokacijskega načrta,

10. etapnost izvajanja lokacijskega načrta,

11. pogoji organov in organizacij, določenih v 6. členu tega odloka;

c) Grafični del:

1. prikazi iz prostorskih sestavin planskih aktov Republike Slovenije za obravnavano območje,

2. prikaz iz prostorskih planskih aktov občine s prikazom ureditvenega območja,

3. pregledni situacijski načrt v M 1:5000, vključujoč namensko rabo prostora,

4. ureditvena situacija lokacijskega načrta v M 1:1000 ali v drugem ustreznem merilu (na topografski osnovi), ki vsebuje:

- prikaz ureditvenega območja lokacijskega načrta z vodnogospodarskimi, prometnimi in prostorsko-urbanističnimi rešitvami,

- razporeditev objektov in naprav ter odprtih površin z določitvijo njihove namembnosti, kapacitete in velikosti, z določitvijo okvirne površine ter horizontalnih in vertikalnih gabaritov objektov in zasnovo ureditve odprtih površin,

- usmeritve za urbanistično-krajinsko in arhitekturno oblikovanje objektov, naprav in odprtih površin,

- okoljevarstvene rešitve in ureditve,

- objekte, predvidene za odkup in/ali odstranitev,

5. idejne rešitve komunalnih in energetskih objektov, naprav in ureditev ter ureditev s področja prometa in zvez ter drugih objektov in naprav s področja gospodarskih javnih služb v M 1:1000 ali v drugem ustreznem merilu,

6. idejne rešitve prestavitve, razširitev in drugih prilagoditev obstoječih infrastrukturnih objektov in naprav v M 1:1000 ali v drugem ustreznem merilu,

7. karakteristične poglede in prereze obravnavanega območja in posameznih ureditev v ustreznem merilu,

8. načrt gradbenih parcel v M 1:1000 ali 1:2880;

d) Gradivo za javno razgrnitev in javno obravnavo osnutka lokacijskega načrta ter prospekt.

(3) Dopolnjen osnutek lokacijskega načrta mora poleg vsebin iz osnutka lokacijskega načrta ter ob upoštevanju predloga stališč o utemeljenosti predlogov in pripomb z javne razgrnitve vsebovati tudi:

a) v tekstualnem delu:

- soglasja in mnenja pristojnih organov in organizacij, določenih v 6. členu tega odloka,

b) v grafičnem delu:

- tehnične elemente za zakoličenje objektov in naprav, ki jih določa lokacijski načrt, in elemente za zakoličenje gradbenih parcel.

(4) V dopolnjenem osnutku lokacijskega načrta morajo biti jasno opredeljeni pogoji za izdelavo projekta za pridobitev gradbenega dovoljenja po 57. in 58. členu zakona o graditvi objektov (Uradni list RS, št. 110/02).

6. člen

(pridobitev pogojev, soglasij in mnenj)

Organi in organizacije, ki morajo pred začetkom priprave osnutka lokacijskega načrta podati pogoje za njegovo pripravo ter soglasja in mnenja k dopolnjenemu osnutku lokacijskega načrta, so:

1. Ministrstvo za zdravje, Zdravstveni inšpektorat Republike Slovenije;
2. Ministrstvo za obrambo, Inšpektorat Republike Slovenije za varstvo pred naravnimi in drugimi nesrečami;
3. Ministrstvo za obrambo, Urad za obrambne zadeve;
4. Ministrstvo za okolje, prostor in energijo, področje varstva okolja;
5. Ministrstvo za okolje, prostor in energijo, področje ohranjanja narave;
6. Ministrstvo za okolje, prostor in energijo, področje upravljanja z vodami;
7. Ministrstvo za kmetijstvo, gozdarstvo in prehrano;
8. Ministrstvo za promet, Direkcija Republike Slovenije za ceste;
9. Ministrstvo za kulturo, Uprava Republike Slovenije za kulturno dediščino, skupaj z Zavodom za varstvo kulturne dediščine Slovenije;
10. Zavod Republike Slovenije za varstvo narave;
11. Zavod za gozdove Republike Slovenije;
12. Zavod za ribištvo;
13. ELES – Elektro Slovenije, d.o.o., Ljubljana;
14. Elektro Primorska, d.d., Nova Gorica;
15. Geoplin, d.o.o., Ljubljana;
16. Telekom Slovenije, d.d., Ljubljana;
17. Mestna občina Nova Gorica in njene službe v delih, kjer so upravljavci komunalne in druge infrastrukture;
18. druge občinske gospodarske javne službe ter drugi organi in organizacije, kolikor bi se v postopku priprave lokacijskega načrta izkazalo, da rešitve posegajo v njihovo delovno področje.

7. člen

(organizacija dela)

(1) Postopek priprave in sprejemanja lokacijskega načrta vodi Ministrstvo za okolje, prostor in energijo – Urad Republike Slovenije za prostorsko planiranje, Ljubljana, Dunajska 21 (v nadaljnjem besedilu: UPP).

(2) Investitor posega v prostor je Republika Slovenija. Naloge investitorja opravlja ARSO.

(3) Naročnik izdelave strokovnih podlag in lokacijskega načrta je ARSO.

(4) Naročnik izbere izdelovalce na podlagi oddaje javnih naročil v skladu z zakonom o javnih naročilih (Uradni list RS, št. 39/00, 102/00 – popr., 30/01 – ZTel-1 in 33/03). ARSO pred oddajo javnega naročila za izbiro izdelovalca lokacijskega načrta pridobi soglasje UPP k projektni nalogi, po izbiri pa na UPP dostavi podatke o izbranem izdelovalcu (podjetje, poimenski seznam odgovornih nosilcev). Izbrani izdelovalec mora zagotoviti ustrezno interdisciplinarno ekipo, ki jo obvezno sestavljajo univ. dipl. inž. arhitekture in krajinske arhitekture, univ. dipl. inž. gradbeništva in po potrebi tudi strokovnjaki drugih ustreznih strok.

(5) ARSO mora v celotnem postopku priprave lokacijskega načrta po lastni presoji ali na zahtevo UPP seznanjati slednjega z vsemi vsebinskimi rešitvami in morebitnimi dilemami ter z vsemi izdelanimi strokovnimi podlagami.

8. člen

(postopki in roki)

Udeleženci v postopku priprave lokacijskega načrta opravijo naslednja dejanja v rokih kot sledi:

– K idejni rešitvi sanacije plazu Šmihel pridobi UPP pogoje organov in organizacij, določenih v 6. členu tega odloka. Gradivo za pridobivanje pogojev zagotovi ARSO. Rok za določitev pogojev je 15 dni.

– Izdelovalec lokacijskega načrta pripravi analizo pogojev z usmeritvami za izdelavo strokovnih podlag. Analizo in usmeritve potrdi UPP.

– Ob upoštevanju pridobljenih pogojev, analize pogojev in usmeritev za izdelavo strokovnih podlag pridobi ARSO vse strokovne podlage, določene v 4. členu tega odloka, predvidoma do konca marca 2004.

– Izdelovalec izdelava osnutek lokacijskega načrta v 15 dneh po tem, ko so izdelane vse strokovne podlage, predvidoma do konca aprila 2004.

– UPP zagotovi strokovni pregled osnutka lokacijskega načrta.

– Ministrstvo za okolje, prostor in energijo z objavo v uradnem glasilu na krajevno običajen način obvesti javnost o razgrnitvi ter kraju in času obravnave ter posreduje osnutek lokacijskega načrta Mestni občini Nova Gorica.

– Osnutek lokacijskega načrta se javno razgrne na Ministrstvu za okolje, prostor in energijo ter v Mestni občini Nova Gorica. Javna razgrnitev traja 15 dni.

– UPP v času javne razgrnitve organizira javno obravnavo osnutka lokacijskega načrta.

– V času javne razgrnitve in javnih obravnava občina evidentira vse pisne in ustne pripombe vseh zainteresiranih organov, organizacij in posameznikov.

– V 15 dneh po končani javni razgrnitvi posreduje občina ministru za okolje, prostor in energijo vse pripombe in predloge iz javne razgrnitve in javnih obravnava, skupaj z mnenjem občine. Če v tem roku minister ne prejme pripomb z javne razgrnitve in mnenja občine se šteje, da na osnutek lokacijskega načrta ni pripomb oziroma da je ta usklajen.

– UPP v sodelovanju z investitorjem in izdelovalcem lokacijskega načrta prouči pripombe in predloge iz javne razgrnitve, oblikuje predlog stališč glede upoštevanja oziroma neupoštevanja posameznih pripomb in predlogov z obrazložitvijo razlogov in z njimi seznanji občino.

– Na podlagi predloga stališč do pripomb in predlogov iz javne razgrnitve pridobi ARSO morebitne spremembe in dopolnitve strokovnih podlag.

– Izdelovalec lokacijskega načrta izdelava predlog lokacijskega načrta v 10 dneh po tem, ko so izdelane vse morebitne spremembe in dopolnitve strokovnih podlag.

– K dopolnjenemu osnutku lokacijskega načrta pridobi UPP soglasja in mnenja organov in organizacij, določenih v 6. členu tega odloka. Gradivo za pridobivanje soglasij in mnenj zagotovi ARSO. Rok za izdajo soglasja ali mnenja je 15 dni.

– Minister za okolje, prostor in energijo v soglasju z ARSO posreduje usklajen predlog lokacijskega načrta skupaj s predlogom stališč do pripomb in predlogov iz javne razgrnitve Vladi Republike Slovenije v obravnavo in sprejem.

– Vlada Republike Slovenije sprejme stališča do pripomb in predlogov iz javne razgrnitve s sklepom. Vlada Republike Slovenije sprejme lokacijski načrt z uredbo, ki jo objavi v Uradnem listu Republike Slovenije.

9. člen

(sredstva za izdelavo lokacijskega načrta)

Vsa sredstva, potrebna za izdelavo strokovnih podlag in izdelavo lokacijskega načrta, zagotovi Ministrstvo za okolje, prostor in energijo iz proračunske postavke ARSO.

10. člen
(veljavnost)

Ta odlok začne veljati naslednji dan po objavi v Uradnem listu Republike Slovenije.

Št. 350-31/2003-3
Ljubljana, dne 11. septembra 2003.
EVA 2003-2511-0146

Vlada Republike Slovenije

mag. Anton Rop l. r.
Predsednik

4172. Odlok o programu priprave lokacijskega načrta za vplivno območje plazu Gradišče nad Prvačino v Mestni občini Nova Gorica

Na podlagi četrtega odstavka 24. člena zakona o ukrepih za odpravo posledic določenih zemeljskih plazov večjega obsega iz let 2000 in 2001 (Uradni list RS, št. 21/02) izdaja Vlada Republike Slovenije

O D L O K

o programu priprave lokacijskega načrta za vplivno območje plazu Gradišče nad Prvačino v Mestni občini Nova Gorica

1. člen
(predmet urejanja)

(1) Priprava lokacijskega načrta za vplivno območje plazu Gradišče nad Prvačino v Mestni občini Nova Gorica se prične na podlagi pobude pooblaščenega investitorja države za gradnjo objektov državne vodnogospodarske infrastrukture Agencije Republike Slovenije za okolje (v nadaljnjem besedilu: ARSO), št. 22502-23/2003 z dne 2. 6. 2003.

(2) Pobuda je dokumentirana s projektom Strokovne podlage za podajo pobude za pripravo lokacijskih načrtov za plazove večjega obsega za vplivno območje plazu Gradišče nad Prvačino v občini Nova Gorica, ki ga je izdelal Inštitut za vode, d.o.o., Ljubljana, št. 81-FR, december 2002 (v nadaljnjem besedilu: strokovne podlage za podajo pobude).

(3) V strokovnih podlagah za podajo pobude je predvidena izvedba objekta (pilotne stene), s katero bo zagotovljena sanacija zgornjega dela plazu in zaščita ogroženega območja vasi Gradišče. Ocenjena potrebna dolžina pilotne stene je približno 165 m.

2. člen
(ureditveno območje)

(1) V skladu s strokovnimi podlagami za podajo pobude mora lokacijski načrt za vplivno območje plazu Gradišče v Mestni občini Nova Gorica (v nadaljnjem besedilu: lokacijski načrt) obsegati:

- vplivno območje plazu,
- objekte in naprave, potrebne za sanacijo plazu,
- krajinske ureditve,
- prometne ureditve,
- infrastrukturne objekte in naprave,
- deponije viškov materiala.

(2) Ureditveno območje lokacijskega načrta obsega naslednje parcele ali dele parcel:

- na območju k.o. Gradišče:

*1/1, *1/3, *1/5, *2, *5/4, *6/10, *6/12, *6/15, 431/1, 431/4, 476, 480, 483/1, 485, 551/2, 551/3, 578, 583, 584, 585, 586, 587, 588, 592/1, 594, 595, 598, 599, *103, *134, *4, *5/1, *5/2, *5/5, *6/11, *96/1, *96/2, 431/3, 431/5, 431/6, 431/7, 480, 482/6, 482/8, 483/2, 483/3, 593, 596, 597.

(3) Parcele iz prejšnjega odstavka, označene z zvezdico, predstavljajo v naravi stavbne parcele.

(4) V skladu z izdelanimi strokovnimi podlagami, pridobljenimi pogoji, soglasji in mnenji se ureditveno območje lokacijskega načrta s sprejemom uredbe o lokacijskem načrtu lahko tudi spremeni.

3. člen
(obseg dela)

Priprava lokacijskega načrta obsega:

- izdelavo strokovnih podlag,
- izdelavo lokacijskega načrta.

4. člen
(strokovne podlage)

(1) Pred izdelavo osnutka lokacijskega načrta se izdelajo oziroma pridobijo naslednje strokovne podlage:

1. idejno zasnovano načrtovane prostorske ureditve, kot celovito urbanistično, krajinsko in arhitekturno rešitev, ki vključuje tudi:

- idejno zasnovano objektov, naprav in ureditev za sanacijo plazu,

- idejno zasnovano vodnogospodarskih ureditev,

- idejno zasnovano novih prometnih ureditev,

- idejno zasnovano novih energetskih, vodovodnih, komunalnih in drugih infrastrukturnih priključkov in ureditev,

- idejno zasnovano zaščite, prestavitve in ukinitve obstoječih energetskih, vodovodnih, komunalnih in drugih infrastrukturnih priključkov in ureditev,

- idejno zasnovano rešitev in ukrepov za preprečitev negativnih vplivov na okolje, naravo, kulturno dediščino in trajnostno rabo naravnih dobrin, vključno z idejno zasnovano ureditve morebitnih izravnalnih ukrepov,

- idejno zasnovano rešitev in ukrepov za obrambo ter varstvo pred naravnimi in drugimi nesrečami;

2. topografski načrt izdelan v M 1:1000 in v M 1:5000;

3. zemljiškokatastrski načrt potrjen na Geodetski upravi Republike Slovenije;

4. strokovne zasnove za varstvo kulturne dediščine, izdelane v skladu z zakonom o varstvu kulturne dediščine (Uradni list RS, št. 7/99 in 110/02 - ZGO-1);

5. naravovarstvene smernice, izdelane v skladu s 97. in 98. členom zakona o ohranjanju narave (Uradni list RS, št. 22/03 - uradno prečiščeno besedilo);

6. strokovne podlage o vplivih načrtovane prostorske ureditve na okolje;

7. strokovne podlage glede relevantnih naravnih in ustvarjenih danosti prostora;

8. morebitne druge strokovne podlage, ki izhajajo iz pogojev pristojnih organov in organizacij, določenih v 6. členu tega odloka.

(2) Za izdelavo lokacijskega načrta se lahko uporabijo že izdelane strokovne podlage, ki se po potrebi dopolnijo.

5. člen
(vsebina lokacijskega načrta)

(1) Osutek lokacijskega načrta se izdelava na podlagi strokovnih podlag, ob upoštevanju pogojev organov in organizacij, določenih v 6. členu tega odloka.

(2) Osnutek lokacijskega načrta mora vsebovati:

a) Osnutek uredbe o lokacijskem načrtu:

1. navedbo občinskih prostorskih aktov, ki se s sprejemom tega lokacijskega načrta štejejo za spremenjene in dopolnjene v delu in za območje, ki ga določa lokacijski načrt,

2. seznam parcel, ki se nahajajo znotraj meje ureditvenega območja,

3. pogoje glede urbanističnega, arhitekturnega in krajinskega oblikovanja območja in posegov v prostor za določitev namembnosti, velikosti (površine, gabariti in kapacitete) in ureditve objektov, naprav in odprtih prostorov,

4. pogoje glede komunalnega urejanja območja,

5. okoljevarstvene pogoje, pomembne za izvedbo posegov v prostor,

6. določitev odstopanj od funkcionalnih, oblikovalskih in tehničnih rešitev, ki so dopustna pri pripravi projektov in se lahko podrobneje določijo v postopku za pridobitev gradbenega dovoljenja,

7. seznam objektov, predvidenih za rušitev ali odkup, z navedbo naslova in namembnosti objekta, katastrske občine in parcelne številke,

8. možnosti etapnega izvajanja posegov,

9. obveznosti investitorja in izvajalcev pri izvajanju lokacijskega načrta;

b) Tekstualni del:

1. obrazložitev in utemeljitev lokacijskega načrta,

2. povzetek iz prostorskih sestavin planskih aktov Republike Slovenije,

3. opis prostorskih pogojev za ureditev vplivnega območja plazu,

4. opis prostorske, urbanistične in arhitekturne rešitve ureditve vplivnega območja plazu, vključno z opisom namembnosti objektov, naprav in odprtih površin ter določitvijo njihove velikosti (površine, gabariti in kapacitete) ter njihov vpliv na obstoječe objekte in naprave,

5. opis potrebnih infrastrukturnih objektov in naprav za ureditev vplivnega območja plazu ter opis prestavitve, razširitev in drugih prilagoditev obstoječih infrastrukturnih objektov in naprav,

6. opis prostorskih rešitev po posameznih področjih:

– varstvo naravnih vrednot,

– varstvo kulturne dediščine,

– ukrepi za varovanje bivalnega in delovnega okolja,

– varstvo kmetijskih zemljišč,

– vodnogospodarske ureditve in varovanje vodnih virov,

– zasnova ureditve zelenih površin,

– rešitve v zvezi z zaščito pred naravnimi ter drugimi nesrečami,

7. seznam objektov predvidenih za rušitev ali odkup, z navedbo naslova in namembnosti objekta, katastrske občine in parcelne številke,

8. seznam parcel, ki se nahajajo znotraj meje obravnavanega območja, s podatki o označbi, površini, vrsti rabe in lastništvu,

9. oceno stroškov za izvedbo lokacijskega načrta,

10. etapnost izvajanja lokacijskega načrta,

11. pogoji organov in organizacij določenih v 6. členu tega odloka;

c) Grafični del:

1. prikazi iz prostorskih sestavin planskih aktov Republike Slovenije za obravnavano območje,

2. prikaz iz prostorskih planskih aktov občine s prikazom ureditvenega območja,

3. pregledni situacijski načrt v M 1:5000, vključujoč namensko rabo prostora,

4. ureditvena situacija lokacijskega načrta v M 1:1000 ali v drugem ustreznem merilu (na topografski osnovi), ki vsebuje:

– prikaz ureditvenega območja lokacijskega načrta z vodnogospodarskimi, prometnimi in prostorsko-urbanističnimi rešitvami,

– razporeditev objektov in naprav ter odprtih površin z določitvijo njihove namembnosti, kapacitete in velikosti, z določitvijo okvirne površine ter horizontalnih in vertikalnih gabaritov objektov in zasnovo ureditve odprtih površin,

– usmeritve za urbanistično-krajinsko in arhitekturno oblikovanje objektov, naprav in odprtih površin,

– okoljevarstvene rešitve in ureditve,

– objekte, predvidene za odkup in/ali odstranitev,

5. idejne rešitve komunalnih in energetskih objektov, naprav in ureditev ter ureditev s področja prometa in zvez ter drugih objektov in naprav s področja gospodarskih javnih služb v M 1:1000 ali v drugem ustreznem merilu,

6. idejne rešitve prestavitve, razširitev in drugih prilagoditev obstoječih infrastrukturnih objektov in naprav v M 1:1000 ali v drugem ustreznem merilu,

7. karakteristične poglede in prereze obravnavanega območja in posameznih ureditev v ustreznem merilu,

8. načrt gradbenih parcel v M 1:1000 ali 1:2880;

d) Gradivo za javno razgrnitev in javno obravnavo osnutka lokacijskega načrta ter prospekt.

(3) Dopolnjen osnutek lokacijskega načrta mora poleg vsebin iz osnutka lokacijskega načrta ter ob upoštevanju predloga stališč o utemeljenosti predlogov in pripomb z javne razgrnitve vsebovati tudi:

a) v tekstualnem delu:

– soglasja in mnenja pristojnih organov in organizacij, določenih v 6. členu tega odloka,

b) v grafičnem delu:

– tehnične elemente za zakoličenje objektov in naprav, ki jih določa lokacijski načrt, in elemente za zakoličenje gradbenih parcel.

(4) V dopoljenem osnutku lokacijskega načrta morajo biti jasno opredeljeni pogoji za izdelavo projekta za pridobitev gradbenega dovoljenja po 57. in 58. členu zakona o graditvi objektov (Uradni list RS, št. 110/02).

6. člen

(pridobitev pogojev, soglasij in mnenj)

Organi in organizacije, ki morajo pred začetkom priprave osnutka lokacijskega načrta podati pogoje za njegovo pripravo ter soglasja in mnenja k dopoljenemu osnutku lokacijskega načrta, so:

1. Ministrstvo za zdravje, Zdravstveni inšpektorat Republike Slovenije;

2. Ministrstvo za obrambo, Inšpektorat Republike Slovenije za varstvo pred naravnimi in drugimi nesrečami;

3. Ministrstvo za obrambo, Urad za obrambne zadeve;

4. Ministrstvo za okolje, prostor in energijo, področje varstva okolja;

5. Ministrstvo za okolje, prostor in energijo, področje ohranjanja narave;

6. Ministrstvo za okolje, prostor in energijo, področje upravljanja z vodami;

7. Ministrstvo za kmetijstvo, gozdarstvo in prehrano;

8. Ministrstvo za promet, Direkcija Republike Slovenije za ceste;

9. Ministrstvo za kulturo, Uprava Republike Slovenije za kulturno dediščino, skupaj z Zavodom za varstvo kulturne dediščine Slovenije;

10. Zavod Republike Slovenije za varstvo narave;

11. Zavod za gozdove Republike Slovenije;

- 12. Zavod za ribištvo;
- 13. ELES – Elektro Slovenije, d.o.o., Ljubljana;
- 14. Elektro Primorska, d.d., Nova Gorica;
- 15. Geoplin, d.o.o., Ljubljana;
- 16. Telekom Slovenije, d.d., Ljubljana;
- 17. Mestna občina Nova Gorica in njene službe v delih, kjer so upravljavci komunalne in druge infrastrukture;
- 18. druge občinske gospodarske javne službe ter drugi organi in organizacije, kolikor bi se v postopku priprave lokacijskega načrta izkazalo, da rešitve posegajo v njihovo delovno področje.

7. člen
(organizacija dela)

(1) Postopek priprave in sprejemanja lokacijskega načrta vodi Ministrstvo za okolje, prostor in energijo – Urad Republike Slovenije za prostorsko planiranje, Ljubljana, Dunajska 21 (v nadaljnjem besedilu: UPP).

(2) Investitor posega v prostor je Republika Slovenija. Naloge investitorja opravlja ARSO.

(3) Naročnik izdelave strokovnih podlag in lokacijskega načrta je ARSO.

(4) Naročnik izbere izdelovalce na podlagi oddaje javnih naročil, v skladu z zakonom o javnih naročilih (Uradni list RS, št. 39/00, 102/00 – popr., 30/01 – ZTel-1 in 33/03). ARSO pred oddajo javnega naročila za izbiro izdelovalca lokacijskega načrta pridobi soglasje UPP k projektni nalogi, po izbiri pa na UPP dostavi podatke o izbranem izdelovalcu (podjetje, poimenski seznam odgovornih nosilcev). Izbrani izdelovalec mora zagotoviti ustrezno interdisciplinarno ekipo, ki jo obvezno sestavljajo univ. dipl. inž. arhitekture in krajinske arhitekture, univ. dipl. inž. gradbeništva in po potrebi tudi strokovnjaki drugih ustreznih strok.

(5) ARSO mora v celotnem postopku priprave lokacijskega načrta po lastni presoji ali na zahtevo UPP seznanjati slednjega z vsemi vsebinskimi rešitvami in morebitnimi dilemami ter z vsemi izdelanimi strokovnimi podlagami.

8. člen
(postopki in roki)

Udeleženci v postopku priprave lokacijskega načrta opravijo naslednja dejanja v rokih kot sledi:

- K idejni rešitvi sanacije plazu Gradišče pridobi UPP pogoje organov in organizacij, določenih v 6. členu tega odloka. Gradivo za pridobivanje pogojev zagotovi ARSO. Rok za določitev pogojev je 15 dni.

- Izdelovalec lokacijskega načrta pripravi analizo pogojev z usmeritvami za izdelavo strokovnih podlag. Analizo in usmeritve potrdi UPP.

- Ob upoštevanju pridobljenih pogojev, analize pogojev in usmeritev za izdelavo strokovnih podlag pridobi ARSO vse strokovne podlage, določene v 4. členu tega odloka, predvidoma do konca marca 2004.

- Izdelovalec izdelava osnutek lokacijskega načrta v 15 dneh po tem, ko so izdelane vse strokovne podlage, predvidoma do konca aprila 2004.

- UPP zagotovi strokovni pregled osnutka lokacijskega načrta.

- Ministrstvo za okolje, prostor in energijo z objavo v uradnem glasilu na krajevno običajen način obvesti javnost o razgrnitvi ter kraju in času obravnave ter posreduje osnutek lokacijskega načrta Mestni občini Nova Gorica.

- Osnutek lokacijskega načrta se javno razgrne na Ministrstvu za okolje, prostor in energijo ter v Mestni občini Nova Gorica. Javna razgrnitev traja 15 dni.

- UPP v času javne razgrnitve organizira javno obravnavo osnutka lokacijskega načrta.

- V času javne razgrnitve in javnih obravnav občina evidentira vse pisne in ustne pripombe vseh zainteresiranih organov, organizacij in posameznikov.

- V 15 dneh po končani javni razgrnitvi posreduje občina ministru za okolje, prostor in energijo vse pripombe in predloge z javne razgrnitve in javnih obravnav, skupaj z mnenjem občine. Če v tem roku minister ne prejme pripomb z javne razgrnitve in mnenja občine se šteje, da na osnutek lokacijskega načrta ni pripomb oziroma da je ta usklajen.

- UPP v sodelovanju z investorjem in izdelovalcem lokacijskega načrta prouči pripombe in predloge z javne razgrnitve, oblikuje predlog stališč glede upoštevanja oziroma neupoštevanja posameznih pripomb in predlogov z obrazložitvijo razlogov in z njimi seznanji občino.

- Na podlagi predloga stališč do pripomb in predlogov z javne razgrnitve pridobi ARSO morebitne spremembe in dopolnitve strokovnih podlag.

- Izdelovalec lokacijskega načrta izdelava predlog lokacijskega načrta v 10 dneh po tem, ko so izdelane vse morebitne spremembe in dopolnitve strokovnih podlag.

- K dopolnjenemu osnutku lokacijskega načrta pridobi UPP soglasja in mnenja organov in organizacij, določenih v 6. členu tega odloka. Gradivo za pridobivanje soglasij in mnenj zagotovi ARSO. Rok za izdajo soglasja ali mnenja je 15 dni.

- Minister za okolje, prostor in energijo v soglasju z ARSO posreduje usklajen predlog lokacijskega načrta skupaj s predlogom stališč do pripomb in predlogov z javne razgrnitve Vladi Republike Slovenije v obravnavo in sprejem.

- Vlada Republike Slovenije sprejme stališča do pripomb in predlogov z javne razgrnitve s sklepom. Vlada Republike Slovenije sprejme lokacijski načrt z uredbo, ki jo objavi v Uradnem listu Republike Slovenije.

9. člen

(sredstva za izdelavo lokacijskega načrta)

Vsa sredstva, potrebna za izdelavo strokovnih podlag in izdelavo lokacijskega načrta, zagotovi Ministrstvo za okolje, prostor in energijo iz proračunske postavke ARSO.

10. člen

(veljavnost)

Ta odlok začne veljati naslednji dan po objavi v Uradnem listu Republike Slovenije.

Št. 350-31/2003-2

Ljubljana, dne 11. septembra 2003.

EVA 2003-2511-0145

Vlada Republike Slovenije

mag. Anton Rop l. r.
Predsednik

4173. Odlok o programu priprave lokacijskega načrta za vplivno območje plazov Strug nad vasjo Koseč v Občini Kobarid

Na podlagi četrtega odstavka 24. člena zakona o ukrepih za odpravo posledic določenih zemeljskih plazov večjega obsega iz let 2000 in 2001 (Uradni list RS, št. 21/02) izdaja Vlada Republike Slovenije

ODLOK**o programu priprave lokacijskega načrta
za vplivno območje plazu Strug nad vasjo Koseč
v Občini Kobarid**

1. člen

(predmet urejanja)

(1) Priprava lokacijskega načrta za vplivno območje plazu Strug nad vasjo Koseč v Občini Kobarid se prične na podlagi pobude pooblaščenega investitorja države za gradnjo objektov državne vodnogospodarske infrastrukture Agencije Republike Slovenije za okolje (v nadaljnjem besedilu: ARSO), št. 22502-25/2003 z dne 2. 6. 2003.

(2) Pobuda je dokumentirana s projektom Strokovne podlage za podajo pobude za pripravo lokacijskih načrtov za plazove večjega obsega za vplivno območje plazu Strug, Koseč in Ladra pri Kobaridu, ki ga je izdelal Inštitut za vode, d.o.o., Ljubljana, št. 81-FR, december 2002 (v nadaljnjem besedilu: strokovne podlage za podajo pobude).

(3) V strokovnih podlagah za podajo pobude je predlagana rešitev ureditve vplivnega območja plazu Strug z naslednjimi ureditvami:

- dodelava sistema opozarjanja na območju aktivnega plazu,
- ureditev struge Brusnika skozi Koseč,
- potencialno razlivno območje drobirskega toka pod Kosečem,
- ureditev opazovalnih mest v koritih Brusnika in Ročice,
- ureditev alarmnega sistema ob prodni pregradi na Ročici,
- območje zadrževanja naplavin v prodnem zadrževalniku,
- vzdrževanje struge Ročice skozi Ladro,
- nasip za preprečitev razlitja Ročice.

2. člen

(ureditveno območje)

(1) V skladu s strokovnimi podlagami za podajo pobude mora lokacijski načrt za vplivno območje plazu Strug nad vasjo Koseč v Občini Kobarid (v nadaljnjem besedilu: lokacijski načrt) obsegati:

- vplivno območje plazu,
- objekte in naprave, potrebne za sanacijo plazu,
- krajinske ureditve,
- prometne ureditve,
- infrastrukturne objekte in naprave,
- deponije viškov materiala.

(2) Ureditveno območje lokacijskega načrta obsega naslednje parcele ali dele parcel:

- na območju k.o. Ladra:

113, 466/2, 112/1, 112/6, 112/8, 454, 455/1, 453, 5/1, 5/2, 5/3, 5/4, 6/1, 7/5, 8, 376/1, 376/10, 376/2, 376/3, 387/1, 387/4, 375/2, 385/1, 385/2, 385/3, 386/1, 386/2, 386/3, 390/1, 390/3, 389, 392/1, 394, 396, 457, 409/1, 409/2, 410, 411, 412, 451/1, 451/37, 452/1, 452/2, 466/1, *64, 376/7, 376/8, 376/9, 377/1, 377/3, 377/5, 377/6, 378/1, 378/2, 455/2, 455/3, 455/4, 455/5, 455/6, 455/7, 455/8, 379/1, 379/2, 386/5, 387/5, 380/1, 380/2, 380/3, 39/02, 390/4, 381/1, 381/2, 384/1, 384/2, 384/3, 391/1, 391/2, 392/2, 392/3, 393/1, 393/2, 393/3, 393/4, 466/3;

- na območju k.o. Smast:

811/1, 811/2, 812/1, 810, 813, 15/18, 15/21, 15/22, 15/25, 15/26, 15/67, 98/1, 98/3, 27, 28, 39/2, 87/1, 90/2, 90/3, 90/4, 91, 92/1, 15/13, 15/14, 15/

15, 15/69, 15/70, 689, 691, 692, 778, 783/2, 787/1, 15/19, 15/20, 15/71, 15/72, 15/73, 15/74, 15/75, 15/76, 15/85, 15/87, 15/88, 15/89, 15/17, 15/77, 15/78, 15/79, 15/80, 15/81, 15/82, 15/83, 15/84, 15/86, 15/90, 15/91, 15/92, 15/93, 15/94, 15/95, 15/96, 690/1, 787/3;

- na območju k.o. Drežnica:

750/1, 2683/1, 2689, 2691, 2692, 2693, 702, 705, 707, 725/1, 725/3, 700/1, 716, 717, 718/1, 719, 720/1, 722, 734, 2688/14, 646/1, 651/2, 689, 692/1, 692/2, 692/3, 692/6, 713/2, 2688/16, 2690, 737/1, 737/2, 737/3, 737/4, 777/1, 777/7, 778, 2688/12, 2688/3, 634, 641, 647, 648, 779, 972, 780, 787, 788, 789/2, 971/1, 971/24, 971/25, 971/26, 971/27, 971/28, 971/29, 971/30, 971/31, 971/32, 971/33, 971/34, 794, 795, 796, 931, 932, 935, 936, 943, 944, 945, 946, 960, 965/1, 965/2, 969, 973, 974, 986, 987, 988, 996, 997, 998, 999, 697, 698, 699, 700/8, 701, 706, 708/1, 708/2, 718/2, 720/2, 720/3, 2688/17, 645, 646/2, 691/1, 691/2, 691/3, 691/4, 691/5, 692/4, 692/5, 709/1, 709/2, 710/1, 710/2, 710/3, 711/1, 711/2, 711/3, 713/3, 713/4, 713/5, 713/6, 714, 2688/15, 712/2, 712/3, 712/4, 712/5, 712/6, 713/1, 713/7, 713/8, 736, 631/5, 635, 636, 637, 638, 639, 640, 643, 644, 971/2, 971/35, 971/36, 971/37, 971/38, 971/39, 971/40, 971/41, 971/42, 971/43, 971/44, 971/45, 971/46, 971/47, 789/1, 790, 791/1, 791/10, 791/11, 791/12, 791/2, 791/3, 791/4, 791/5, 791/6, 791/7, 791/8, 791/9, 792, 793, 947, 948, 949, 950, 951, 952, 953, 954, 955, 956, 957, 958/1, 958/2, 959, 961/1, 961/2, 962, 963, 966, 967, 968, 970, 971/3, 971/4, 971/5, 971/6, 971/7, 971/8.

(3) Parcele iz prejšnjega odstavka, označene z zvezdico, predstavljajo v naravi stavbne parcele.

(4) V skladu z izdelanimi strokovnimi podlagami, pridobljenimi pogoji, soglasji in mnenji se ureditveno območje lokacijskega načrta s sprejemom uredbe o lokacijskem načrtu lahko tudi spremeni.

3. člen

(obseg dela)

Priprava lokacijskega načrta obsega:

- izdelavo strokovnih podlag,
- izdelavo lokacijskega načrta.

4. člen

(strokovne podlage)

(1) Pred izdelavo osnutka lokacijskega načrta se izdelajo oziroma pridobijo naslednje strokovne podlage:

1. idejno zasnovo načrtovane prostorske ureditve, kot celovito urbanistično, krajinsko in arhitekturno rešitev, ki vključuje tudi:

- idejno zasnovo objektov, naprav in ureditev za sanacijo plazu,
- idejno zasnovo vodnogospodarskih ureditev,
- idejno zasnovo novih prometnih ureditev,
- idejno zasnovo novih energetskih, vodovodnih, komunalnih in drugih infrastrukturnih priključkov in ureditev,
- idejno zasnovo zaščite, prestavitve in ukinitve obstoječih energetskih, vodovodnih, komunalnih in drugih infrastrukturnih priključkov in ureditev,
- idejno zasnovo rešitev in ukrepov za preprečitev negativnih vplivov na okolje, naravo, kulturno dediščino in trajnostno rabo naravnih dobrin, vključno z idejno zasnovo ureditve morebitnih izravnalnih ukrepov,
- idejno zasnovo rešitev in ukrepov za obrambo ter varstvo pred naravnimi in drugimi nesrečami;

2. topografski načrt, izdelan v M 1:1000 in v M 1:5000;
3. zemljiškokatastrski načrt, potrjen na Geodetski upravi Republike Slovenije;

4. strokovne zasnove za varstvo kulturne dediščine, izdelane v skladu z zakonom o varstvu kulturne dediščine (Uradni list RS, št. 7/99 in 110/02 – ZGO-1);

5. naravovarstvene smernice, izdelane v skladu s 97. in 98. členom zakona o ohranjanju narave (Uradni list RS, št. 22/03 – uradno prečiščeno besedilo);

6. strokovne podlage o vplivih načrtovane prostorske ureditve na okolje;

7. strokovne podlage glede relevantnih naravnih in ustvarjenih danosti prostora;

8. morebitne druge strokovne podlage, ki izhajajo iz pogojev pristojnih organov in organizacij, določenih v 6. členu tega odloka.

(2) Za izdelavo lokacijskega načrta se lahko uporabijo že izdelane strokovne podlage, ki se po potrebi dopolnijo.

5. člen

(vsebina lokacijskega načrta)

(1) Osnutek lokacijskega načrta se izdela na podlagi strokovnih podlag, ob upoštevanju pogojev organov in organizacij, določenih v 6. členu tega odloka.

(2) Osnutek lokacijskega načrta mora vsebovati:

a) Osnutek uredbe o lokacijskem načrtu:

1. navedbo občinskih prostorskih aktov, ki se s sprejemom tega lokacijskega načrta štejejo za spremenjene in dopolnjene v delu in za območje, ki ga določa lokacijski načrt,

2. seznam parcel, ki se nahajajo znotraj meje ureditvenega območja,

3. pogoje glede urbanističnega, arhitekturnega in krajinskega oblikovanja območja in posegov v prostor z določitvijo namembnosti, velikosti (površine, gabariti in kapacitete) in ureditve objektov, naprav in odprtih prostorov,

4. pogoje glede komunalnega urejanja območja,

5. okoljevarstvene pogoje, pomembne za izvedbo posegov v prostor,

6. določitev odstopanj od funkcionalnih, oblikovalskih in tehničnih rešitev, ki so dopustna pri pripravi projektov in se lahko podrobneje določijo v postopku za pridobitev gradbenega dovoljenja,

7. seznam objektov, predvidenih za rušitev ali odkup, z navedbo naslova in namembnosti objekta, katastrske občine in parcelne številke,

8. možnosti etapnega izvajanja posegov,

9. obveznosti investitorja in izvajalcev pri izvajanju lokacijskega načrta;

b) Tekstualni del:

1. obrazložitev in utemeljitev lokacijskega načrta,

2. povzetek iz prostorskih sestavin planskih aktov Republike Slovenije,

3. opis prostorskih pogojev za ureditev vplivnega območja plazu,

4. opis prostorske, urbanistične in arhitekturne rešitve ureditve vplivnega območja plazu, vključno z opisom namembnosti objektov, naprav in odprtih površin ter določitvijo njihove velikosti (površine, gabariti in kapacitete) ter njihov vpliv na obstoječe objekte in naprave,

5. opis potrebnih infrastrukturnih objektov in naprav za ureditev vplivnega območja plazu ter opis prestavitve, razširitev in drugih prilagoditev obstoječih infrastrukturnih objektov in naprav,

6. opis prostorskih rešitev po posameznih področjih:

- varstvo naravnih vrednot,
- varstvo kulturne dediščine,

– ukrepi za varovanje bivalnega in delovnega okolja,
– varstvo kmetijskih zemljišč,
– vodnogospodarske ureditve in varovanje vodnih virov,

– zasnova ureditve zelenih površin,
– rešitve v zvezi z zaščito pred naravnimi ter drugimi nesrečami,

7. seznam objektov, predvidenih za rušitev ali odkup, z navedbo naslova in namembnosti objekta, katastrske občine in parcelne številke,

8. seznam parcel, ki se nahajajo znotraj meje obravnavanega območja, s podatki o označbi, površini, vrsti rabe in lastništvu,

9. oceno stroškov za izvedbo lokacijskega načrta,

10. etapnost izvajanja lokacijskega načrta,

11. pogoji organov in organizacij določenih v 6. členu tega odloka;

c) Grafični del:

1. prikazi iz prostorskih sestavin planskih aktov Republike Slovenije za obravnavano območje,

2. prikaz iz prostorskih planskih aktov občine s prikazom ureditvenega območja,

3. pregledni situacijski načrt v M 1:5000, vključujoč namensko rabo prostora,

4. ureditvena situacija lokacijskega načrta v M 1:1000 ali v drugem ustreznem merilu (na topografski osnovi), ki vsebuje:

– prikaz ureditvenega območja lokacijskega načrta z vodnogospodarskimi, prometnimi in prostorsko-urbanističnimi rešitvami,

– razporeditev objektov in naprav ter odprtih površin z določitvijo njihove namembnosti, kapacitete in velikosti, z določitvijo okvirne površine ter horizontalnih in vertikalnih gabaritov objektov in zasnovo ureditve odprtih površin,

– usmeritve za urbanistično-krajinsko in arhitekturno oblikovanje objektov, naprav in odprtih površin,

– okoljevarstvene rešitve in ureditve,

– objekte, predvidene za odkup in/ali odstranitev,

5. idejne rešitve komunalnih in energetskih objektov, naprav in ureditev ter ureditev s področja prometa in zvez ter drugih objektov in naprav s področja gospodarskih javnih služb v M 1:1000 ali v drugem ustreznem merilu,

6. idejne rešitve prestavitve, razširitev in drugih prilagoditev obstoječih infrastrukturnih objektov in naprav v M 1:1000 ali v drugem ustreznem merilu,

7. karakteristične poglede in prereze obravnavanega območja in posameznih ureditev v ustreznem merilu,

8. načrt gradbenih parcel v M 1:1000 ali 1:2880;

d) Gradivo za javno razgrnitev in javno obravnavo osnutka lokacijskega načrta ter prospekt.

(3) Dopolnjen osnutek lokacijskega načrta mora poleg vsebin iz osnutka lokacijskega načrta ter ob upoštevanju predloga stališč o utemeljenosti predlogov in pripomb z javne razgrnitve vsebovati tudi:

a) v tekstualnem delu:

– soglasja in mnenja pristojnih organov in organizacij, določenih v 6. členu tega odloka,

b) v grafičnem delu:

– tehnične elemente za zakoličenje objektov in naprav, ki jih določa lokacijski načrt, in elemente za zakoličenje gradbenih parcel.

(4) V dopolnjenem osnutku lokacijskega načrta morajo biti jasno opredeljeni pogoji za izdelavo projekta za pridobitev gradbenega dovoljenja po 57. in 58. členu zakona o graditvi objektov (Uradni list RS, št. 110/02).

6. člen

(pridobitev pogojev, soglasij in mnenj)

Organi in organizacije, ki morajo pred začetkom priprave osnutka lokacijskega načrta podati pogoje za njegovo pripravo ter soglasja in mnenja k dopolnjenemu osnutku lokacijskega načrta, so:

1. Ministrstvo za zdravje, Zdravstveni inšpektorat Republike Slovenije;
2. Ministrstvo za obrambo, Inšpektorat Republike Slovenije za varstvo pred naravnimi in drugimi nesrečami;
3. Ministrstvo za obrambo, Urad za obrambne zadeve;
4. Ministrstvo za okolje, prostor in energijo, področje varstva okolja;
5. Ministrstvo za okolje, prostor in energijo, področje ohranjanja narave;
6. Ministrstvo za okolje, prostor in energijo, področje upravljanja z vodami;
7. Ministrstvo za kmetijstvo, gozdarstvo in prehrano;
8. Ministrstvo za promet, Direkcija Republike Slovenije za ceste;
9. Ministrstvo za kulturo, Uprava Republike Slovenije za kulturno dediščino, skupaj z Zavodom za varstvo kulturne dediščine Slovenije;
10. Zavod Republike Slovenije za varstvo narave;
11. Zavod za gozdove Republike Slovenije;
12. Zavod za ribištvo;
13. ELES – Elektro Slovenije, d.o.o., Ljubljana;
14. Elektro primorska, d.d., Nova Gorica;
15. Geoplin, d.o.o., Ljubljana;
16. Telekom Slovenije, d.d., Ljubljana;
17. Občina Nova Gorica in njene službe v delih, kjer so upravljalci komunalne in druge infrastrukture;
18. druge občinske gospodarske javne službe ter drugi organi in organizacije, v kolikor bi se v postopku priprave lokacijskega načrta izkazalo, da rešitve posegajo v njihovo delovno področje.

7. člen

(organizacija dela)

(1) Postopek priprave in sprejemanja lokacijskega načrta vodi Ministrstvo za okolje, prostor in energijo – Urad Republike Slovenije za prostorsko planiranje, Ljubljana, Dunajska 21 (v nadaljnjem besedilu: UPP).

(2) Investitor posega v prostor je Republika Slovenija. Naloge investitorja opravlja ARSO.

(3) Naročnik izdelave strokovnih podlag in lokacijskega načrta je ARSO.

(4) Naročnik izbere izdelovalce na podlagi oddaje javnih naročil v skladu z zakonom o javnih naročilih (Uradni list RS, št. 39/00, 102/00 – popr., 30/01 – ZTel-1 in 33/03). ARSO pred oddajo javnega naročila za izbiro izdelovalca lokacijskega načrta pridobi soglasje UPP k projektni nalogi, po izbiri pa na UPP dostavi podatke o izbranem izdelovalcu (podjetje, poimenski seznam odgovornih nosilcev). Izbrani izdelovalec mora zagotoviti ustrezno interdisciplinarno ekipo, ki jo obvezno sestavljajo univ. dipl. inž. arhitekture in krajinske arhitekture, univ. dipl. inž. gradbeništva in po potrebi tudi strokovnjaki drugih ustreznih strok.

(5) ARSO mora v celotnem postopku priprave lokacijskega načrta po lastni presoji ali na zahtevo UPP seznanjati slednjega z vsemi vsebinskimi rešitvami in morebitnimi dilemami ter z vsemi izdelanimi strokovnimi podlagami.

8. člen

(postopki in roki)

Udeleženci v postopku priprave lokacijskega načrta opravijo naslednja dejanja v rokih kot sledi:

– K idejni rešitvi sanacije plazu Strug nad vasjo Koseč pridobi UPP pogoje organov in organizacij, določenih v 6. členu tega odloka. Gradivo za pridobivanje pogojev zagotovi ARSO. Rok za določitev pogojev je 15 dni.

– Izdelovalec lokacijskega načrta pripravi analizo pogojev z usmeritvami za izdelavo strokovnih podlag. Analizo in usmeritve potrdi UPP.

– Ob upoštevanju pridobljenih pogojev, analize pogojev in usmeritev za izdelavo strokovnih podlag pridobi ARSO vse strokovne podlage, določene v 4. členu tega odloka do 30. 6. 2004.

– Izdelovalec izdelava osnutek lokacijskega načrta v 15 dneh po tem, ko so izdelane vse strokovne podlage, predvidoma do 15. 7. 2004.

– UPP zagotovi strokovni pregled osnutka lokacijskega načrta.

– Ministrstvo za okolje, prostor in energijo z objavo v uradnem glasilu na krajevno običajen način obvesti javnost o razgrnitvi ter kraju in času obravnave ter posreduje osnutek lokacijskega načrta Občini Kobarid.

– Osnutek lokacijskega načrta se javno razgrne na Ministrstvu za okolje, prostor in energijo ter v Občini Kobarid. Javna razgrnitev traja 15 dni.

– UPP v času javne razgrnitve organizira javno obravnavo osnutka lokacijskega načrta.

– V času javne razgrnitve in javnih obravnav občina evidentira vse pisne in ustne pripombe vseh zainteresiranih organov, organizacij in posameznikov.

– V 15 dneh po končani javni razgrnitvi posreduje občina ministru za okolje, prostor in energijo vse pripombe in predloge iz javne razgrnitve in javnih obravnav, skupaj z mnenjem občine. Če v tem roku minister ne prejme pripomb z javne razgrnitve in mnenja občine se šteje, da na osnutek lokacijskega načrta ni pripomb oziroma da je ta usklajen.

– UPP v sodelovanju z investitorjem in izdelovalcem lokacijskega načrta prouči pripombe in predloge iz javne razgrnitve, oblikuje predlog stališč glede upoštevanja oziroma neupoštevanja posameznih pripomb in predlogov z obrazložitvijo razlogov in z njimi seznanji občino.

– Na podlagi predloga stališč do pripomb in predlogov iz javne razgrnitve pridobi ARSO morebitne spremembe in dopolnitve strokovnih podlag.

– Izdelovalec lokacijskega načrta izdelava predlog lokacijskega načrta v 10 dneh po tem, ko so izdelane vse morebitne spremembe in dopolnitve strokovnih podlag.

– K dopolnjenemu osnutku lokacijskega načrta pridobi UPP soglasja in mnenja organov in organizacij, določenih v 6. členu tega odloka. Gradivo za pridobivanje soglasij in mnenj zagotovi ARSO. Rok za izdajo soglasja ali mnenja je 15 dni.

– Minister za okolje, prostor in energijo v soglasju z ARSO posreduje usklajen predlog lokacijskega načrta skupaj s predlogom stališč do pripomb in predlogov iz javne razgrnitve Vladi Republike Slovenije v obravnavo in sprejem.

– Vlada Republike Slovenije sprejme stališča do pripomb in predlogov iz javne razgrnitve s sklepom. Vlada Republike Slovenije sprejme lokacijski načrt z uredbo, ki jo objavi v Uradnem listu Republike Slovenije.

9. člen

(sredstva za izdelavo lokacijskega načrta)

Vsa sredstva, potrebna za izdelavo strokovnih podlag in izdelavo lokacijskega načrta, zagotovi Ministrstvo za okolje, prostor in energijo iz proračunske postavke ARSO.

10. člen
(veljavnost)

Ta odlok začne veljati naslednji dan po objavi v Uradnem listu Republike Slovenije.

Št. 350-31/2003-4
Ljubljana, dne 11. septembra 2003.
EVA 2003-2511-0148

Vlada Republike Slovenije

mag. Anton Rop l. r.
Predsednik

4174. Odlok o spremembi in dopolnitvi odloka o dodatnem premoženju, ki se preda pooblaščenim investicijskim družbam za lastniške certifikate

Na podlagi prvega in drugega odstavka 36. člena ter prvega in drugega odstavka 37. člena zakona o prvem pokojninskem skladu Republike Slovenije in preoblikovanju pooblaščenih investicijskih družb (Uradni list RS, št. 50/99, 106/99 – ZPIZ-1, 31/00 – ZP-L, 58/02 in 110/02 – ZISDU-1) izdaja Vlada Republike Slovenije

O D L O K

o spremembi in dopolnitvi odloka o dodatnem premoženju, ki se preda pooblaščenim investicijskim družbam za lastniške certifikate

1. člen

V odloku o dodatnem premoženju, ki se preda pooblaščenim investicijskim družbam za lastniške certifikate (Uradni list RS, št. 56/98, 69/98, 41/99, 102/99, 110/99, 5/00, 34/01, 76/01 in 99/01; v nadaljevanju: odlok), se seznam premoženja, naveden v prilogi B, dopolni z naslednjim premoženjem:

Zap.št.	Mat. št.	Naziv	Pravna oblika	Velikost poslovnega deleža oziroma število delnic	Vrednost
405	5221412	Ekonomski inštitut, d.o.o., Maribor	d.o.o.	720.000	960.480
406	1305891	Veterinarska postaja Postojna, d.o.o., Postojna	d.o.o.	1.240.000	1.299.024
407	5040060	Trgovina Novoteks, d.o.o., Novo mesto	d.o.o.	1.493.000	1.493.000
408	5107024	Gostinstvo, d.o.o., Podvelka, Podvelka	d.o.o.	1.563.000	1.953.750
409	1228226	Stanovanjsko komunalno podjetje, d.o.o., Gornja Radgona	d.o.o.	2.110.000	2.112.954
410	5156815	IBIS, d.o.o., Slovenska Bistrica	d.o.o.	1.804.100	2.323.552
411	5144949	Fotolik, d.o.o., Celje	d.o.o.	4.400.000	5.677.760
412	5149967	Veterinarska bolnica Maribor, d.o.o., Maribor	d.o.o.	4.650.000	5.815.290
413	5043344	Clariant Polisinteza, d.o.o., Dekani	d.o.o.	7.480.000	8.512.240
414	5150035	AGROIND VIPAVA 1894, d.d., Vipava	d.d.	96	246.144
415	5006074	METROPOL GROUP, d.d., Portorož	d.d.	107	495.000
416	5460069	SCT IAK, d.d., Kresnice	d.d.	1.429	1.589.048
417	5033543	Poligalant, d.d., Volčja Draga	d.d.	1.346	1.682.500
418	5145139	LIZ-INŽENIRING, d.d., Ljubljana, Ljubljana	d.d.	1.388	2.079.224
419	5666228	ZRC, d.d., Trbovlje, Trbovlje	d.d.	2.723	2.935.394
420	5066557	Pohištv, d.d., Ljubljana	d.d.	2.564	3.271.664
421	5034388	Gorenjska predilnica, d.d., Škofja Loka, Škofja Loka	d.d.	2.432	3.288.064
422	5151406	Pivka, d.d., Košana	d.d.	2.300	3.772.000
423	5074908	GRADIS Celje, d.d., Celje	d.d.	655	7.232.510
424	5004624	Hotel Kompas Bohinj, d.d., Bohinjsko jezero	d.d.	8.084	8.084.000
425	5049393	Dana, d.d., Mirna	d.d.	6.825	8.872.500

V prilogi B v rubriki SKUPAJ se številka »21.758.317.075« nadomesti s številko »21.832.013.173«.

2. člen

Ta odlok začne veljati osmi dan po objavi v Uradnem listu Republike Slovenije.

Št. 301-03/2001-5

Ljubljana, dne 18. septembra 2003.

EVA 2003-2111-0091

Vlada Republike Slovenije

mag. Anton Rop l. r.
Predsednik

MINISTRSTVA

4175. Sklep o javni razgrnitvi predloga lokacijskega načrta za vodnogospodarsko ureditev Drave od Vurberka do Zgornjega Dupleka

Na podlagi prvega odstavka 31. člena v povezavi s četrtem odstavkom 45. člena zakona o urejanju prostora (Uradni list RS, št. 110/02, 8/03 – popr. in 58/03 – ZZK-1) minister za okolje, prostor in energijo sprejme

S K L E P

o javni razgrnitvi predloga lokacijskega načrta za vodnogospodarsko ureditev Drave od Vurberka do Zgornjega Dupleka

I

Minister za okolje, prostor in energijo odreja javno razgrnitev predloga lokacijskega načrta vodnogospodarsko ureditev Drave od Vurberka do Zgornjega Dupleka (v nadaljnjem besedilu: predlog lokacijskega načrta), ki ga je izdelalo podjetje Razvojni Center Planiranje d.o.o., Celje, št. projekta 434/00-03-D, v avgustu 2003, vključno s poročilom o vplivih na okolje za vodnogospodarsko ureditev Drave na odseku od Vurberka do Zg. Dupleka (Vodnogospodarski biro Maribor d.d., junij 2003, št. projekta: 2525/03) in ostalimi strokovnimi podlagami.

II

Javna razgrnitev bo potekala na Ministrstvu za okolje, prostor in energijo, Uradu RS za prostorsko planiranje, Dunajska 21, Ljubljana in v prostorih Občine Duplek, Občinski urad, Cesta 4. julija 106, Spodnji Duplek, v času od 6. 10. do 4. 11. 2003.

Javna obravnava bo potekala dne 15. 10. 2003 ob 17. uri v prostorih Kulturnega doma – Baraka, Cesta k Dravi, Spodnji Duplek.

V času javne razgrnitve in obravnave lahko na razgrnjeni predlog lokacijskega načrta dajo pripombe in predloge vsi zainteresirani organi, organizacije in posamezniki. Pripombe in predloge se lahko poda pisno ali ustno na javni obravnavi, na mestih javne razgrnitve kot zapis v knjigo pripomb in predlogov ali posreduje na elektronski naslov info.urspp@gov.si (v rubriko zadeva navesti ključne besede "LN Drava: Vurberk-Zg. Duplek") do konca javne razgrnitve.

III

O pripombah in predlogih, danih v času javne razgrnitve, odloči pripravljavec po predhodnem mnenju pobudnika izdelave državnega lokacijskega načrta.

IV

Ta sklep se objavi v Uradnem listu Republike Slovenije.

Št. 352-27-5/00

Ljubljana, dne 16. septembra 2003.

EVA 2003-2511-0155

mag. Janez Kopač l. r.
Minister
za okolje, prostor in energijo

4176. Sklep o začetku uradne uporabe digitalnega katastrskega načrta

Na podlagi drugega odstavka 3. člena navodila o začetku uradne uporabe digitalnega katastrskega načrta (Uradni list RS, št. 57/99 in 52/00 – ZENDMPE) je minister za okolje, prostor in energijo dne 11. 9. 2003 sprejel

S K L E P

o začetku uradne uporabe digitalnega katastrskega načrta

1

Za katastrske občine 2121 Klanec, 2122 Huje, 2245 Ponikve, 2246 Most na Soči, 2250 Modrejce, 2251 Kozaršče, 2254 Sela, 2255 Lom, 2256 Idrija pri Bači, 2257 Slap, 2258 Pečine, 2259 Šentviška Gora, 2260 Prapetno Brdo, 2261 Gorenja Trebuša, 2697 Kanalski Lom, 2698 Bukovski Vrh, 2699 Utre, 2349 Šebrelje, 2350 Otalež, 2351 Idrijske Krnice, 2352 Spodnja Kanomlja, 2358 Spodnja Idrija, 2359 Ledine, 2360 Vrsnik I, 2361 Dole, 2362 Jelični Vrh, 2364 Godovič, 2684 Drenik, 1708 Golo, 1710 Gradišče, 1776 Lipoglav, 1698 Pijava Gorica, 1775 Sostro, 1709 Želimlje, 1203 Bodrež, 1207 Brecljevo, 1234 Buče, 1232 Dobležiče, 1177 Dobovec, 1208 Dol, 1188 Dvor, 1206 Ješovec, 1205 Platinovec, 1202 Senovica, 2660 Spodnja Ponkva, 2659 Spodnje selce in 1187 Vrh se z dnem sprejema tega sklepa začne uporabljati digitalni katastrski načrt kot uradni grafični prikaz podatkov zemljiškega katastra.

2

Ta sklep se objavi v Uradnem listu Republike Slovenije.

Št. 453-00-23/2003

Ljubljana, dne 11. septembra 2003.

EVA 2003-2511- 0156

Minister
za okolje, prostor in energijo
mag. Janez Kopač l. r.

4177. Pravilnik o določitvi vrednosti točke za ugotovitev vrednosti stanovanja

Na podlagi 121. člena stanovanjskega zakona (Uradni list RS, št. 18/91-I, 19/91-I, 9/94 – odl. US, 21/94, 29/95 – ZPDF, 23/96, 24/96 – odl. US, 44/96 – odl. US, 1/00, 22/00 – ZJS, 87/02 – SPZ in 29/03 – odl. US) izdaja minister za okolje, prostor in energijo

P R A V I L N I K**o določitvi vrednosti točke za ugotovitev vrednosti stanovanja**

1. člen

Vrednost točke za ugotovitev vrednosti stanovanja je določena skladno z rastjo vrednosti evra po srednjem tečaju Banke Slovenije in je 205,62 SIT.

2. člen

Z dnem uveljavitve tega pravilnika preneha veljati pravilnik o določitvi vrednosti točke za ugotovitev vrednosti stanovanja (Uradni list RS, št. 83/03).

3. člen

Ta pravilnik začne veljati naslednji dan po objavi v Uradnem listu Republike Slovenije.

Št. 361-00-17/2003
Ljubljana, dne 16. septembra 2003.
EVA 2003-2511-0160

Minister
za okolje, prostor in energijo
mag. Janez Kopač l. r.

4178. Pravilnik o spremembah in dopolnitvah odredbe o obrazcih za obračun davkov po odbitku in drugih dajatev ter načinu in rokih predlaganja obrazcev davčnemu organu

Na podlagi prvega odstavka 115. člena zakona o davčnem postopku (Uradni list RS, št. 18/96, 87/97, 82/98, 91/98, 108/99 in 97/01) in prvega odstavka 16. člena zakona o prispevkih za socialno varnost (Uradni list RS, št. 5/96, 34/96, 3/98, 81/00 in 97/01) izdaja minister za finance

P R A V I L N I K**o spremembah in dopolnitvah odredbe o obrazcih za obračun davkov po odbitku in drugih dajatev ter načinu in rokih predlaganja obrazcev davčnemu organu**

1. člen

V navodilu za izpolnjevanje REK-1 obrazca, ki je sestavni del odredbe o obrazcih za obračun davkov po odbitku in drugih dajatev ter načinu in rokih predlaganja obrazcev davčnemu organu (Uradni list RS, št. 77/96, 5/97, 5/98, 50/99, 122/00, 31/01, 111/01, 6/02, 81/02 in 114/02), se v zaporedni številki (11) – osnova I b) besedilo prvega odstavka spremeni, tako da se glasi:

»Vpiše se osnova za obračun prispevkov delojemalcev od plač in nadomestil plač, ki jih izplačujejo invalidska podjetja. V osnovo se vštejejo tudi stimulacije in bonitete ter

povračila stroškov v zvezi z delom, ki presegajo višino, določeno z uredbo vlade. Invalidska podjetja prispevke delojemalcev za pokojninsko in invalidsko zavarovanje, za zdravstveno zavarovanje ter za starševsko varstvo samo obračunajo, vendar jih ne plačajo in jih kot odstopljena sredstva porabijo za materialni razvoj podjetja. Zato se prispevki, ki se ne vplačajo na račune, prikažejo samo v stolpcu "obračunani".«

Besedilo drugega odstavka se spremeni, tako da se glasi:

»Obračuna in dejansko plača pa se prispevek za zaposlovanje.«

V zaporedni številki (19) – osnova VI b) se besedilo tretjega odstavka spremeni, tako da se glasi:

»Invalidska podjetja so dolžna prispevke delodajalcev za pokojninsko in invalidsko zavarovanje, za zdravstveno zavarovanje ter za starševsko varstvo samo obračunati, vendar jih ne plačajo in jih kot odstopljena sredstva porabijo za materialni razvoj podjetja. Zato se prispevki delodajalcev pri teh podjetjih vpišejo samo v stolpcu "obračunani".

Besedilo četrtega odstavka se spremeni, tako da se glasi:

»Prispevek delodajalca za zaposlovanje pa so dolžna invalidska podjetja obračunati in ga dejansko plačati.«

2. člen

Ta pravilnik začne veljati naslednji dan po objavi v Uradnem listu Republike Slovenije.

Št. 81583/03
Ljubljana, dne 9. septembra 2003.
EVA 2003-1611-0144

dr. Dušan Mramor l. r.
Minister za finance

4179. Pravilnik o dopolnitvah pravilnika o blagu, za katerega se izda garancija za brezhibno delovanje

Na podlagi drugega odstavka 15.b člena zakona o varstvu potrošnikov (Uradni list RS, št. 20/98, 25/98 – popr., 23/99 – ZSVP in 110/02) izdaja ministrica za gospodarstvo

P R A V I L N I K**o dopolnitvah pravilnika o blagu, za katerega se izda garancija za brezhibno delovanje**

1. člen

V pravilniku o blagu, za katerega se izda garancija za brezhibno delovanje (Uradni list RS, št. 73/03) se v prvi točki 1. člena doda nova alineja, ki se glasi:

– "plinske naprave za kuhanje, ogrevanje ter hlajenje vode".

Doda se nova osma točka, ki se glasi:

"8. Naprave za varstvo pred požarom, in sicer:
– ročni in prevozni gasilni aparati."

2. člen

Ta pravilnik začne veljati petnajsti dan po objavi v Uradnem listu Republike Slovenije.

Št. 017-9/2003
Ljubljana, dne 18. septembra 2003.
EVA 2003-2111-0098

dr. Tea Petrin l. r.
Ministrica za gospodarstvo

**4180. Pravilnik o spremembah in dopolnitvah
pravilnika o posebnih pravilih bivanja in gibanja
tujcev v centru za odstranjevanje tujcev in
pogojih ter postopku za uporabo milejših
ukrepov**

Na podlagi 56. do 59. ter 61. in 62. člena zakona o tujcih (Uradni list RS, št. 108/02 – prečiščeno besedilo) izdaja minister za notranje zadeve

P R A V I L N I K

**o spremembah in dopolnitvah pravilnika
o posebnih pravilih bivanja in gibanja tujcev
v centru za odstranjevanje tujcev in pogojih
ter postopku za uporabo milejših ukrepov**

1. člen

V pravilniku o posebnih pravilih bivanja in gibanja tujcev v centru za odstranjevanje tujcev in pogojih ter postopku za uporabo milejših ukrepov (Uradni list RS, št. 97/00) se v naslovu in v 1. členu besedilo »Centru za odstranjevanje tujcev« nadomesti z besedilom »Centru za tujce«.

2. člen

Prvi odstavek 12. člena se spremeni tako, da se glasi:
»Strožji policijski nadzor s sklepom odredi vodja centra oziroma oseba, ki jo on pooblasti, če obstaja sum, da se skuša tujec ukrepu prisilne odstranitve izogniti, oziroma se je takemu ukrepu že izognil ali v primeru, ko to terjajo razlogi javnega reda, varnosti države ali mednarodnih odnosov.«

3. člen

V 15. členu se pika na koncu nadomesti z vejico in doda nova šesta alineja, ki se glasi:
»– če je preseljen v Azilni dom.«

4. člen

Ta pravilnik začne veljati petnajsti dan po objavi v Uradnem listu Republike Slovenije.

Št. 173-4-506/2003
Ljubljana, dne 17. septembra 2003.
EVA 2003-1711-0089

Minister
za notranje zadeve
dr. Rado Bohinc l. r.

**4181. Pravilnik o spremembah in dopolnitvah
pravilnika o delitvi dovolilnic za mednarodni
prevoz blaga v cestnem prometu**

Na podlagi 65. do 80. člena zakona o prevozih v cestnem prometu (Uradni list RS, št. 59/01 in 76/03) izdaja minister za promet

P R A V I L N I K

**o spremembah in dopolnitvah pravilnika o delitvi
dovolilnic za mednarodni prevoz blaga v cestnem
prometu**

1. člen

V pravilniku o delitvi dovolilnic za mednarodni prevoz blaga v cestnem prometu (Uradni list RS, št. 82/02) se za 19. členom doda nov 19.a člen, ki se glasi:

»19.a člen

Kolikor število dovolilnic ali ekoloških točk, ki bodo na razpolago za naslednje leto, še ni znano do 15. oktobra, delilec kot osnovo za določitev letnih planov prevoznikom, vzame število dovolilnic, ki jih je imel na razpolago za razdelitev prevoznikom v tekočem letu. Ko direkcija delilcu določi kvoto razpoložljivih dovolilnic ali ekoloških točk, delilec naknadno opravi uskladitev letnih planov s posebno odločbo, lahko pa to uskladitev izvede obenem z odločbo o redni prvi delitvi.

Naknadno uskladitev delilec opravi tako, da za enak odstotek kot se je povečala oziroma zmanjšala kvota razpoložljivih dovolilnic, poveča ali zmanjša tudi letne plane prevoznikov, ki imajo določene plane te vrste dovolilnice.«

2. člen

V 32. členu se na koncu drugega odstavka doda naslednje besedilo:

»Kot dan izvajanja delitve se šteje dan, ko delilec izvaja izračun delitve.«

V tretjem odstavku se na koncu tretje alineje doda naslednje besedilo:

»Kot vrnjene dovolilnice se štejejo dovolilnice, ki jih prevoznik fizično vrne najmanj dan pred izvajanjem delitve dovolilnic.«

Na koncu šestega odstavka se doda naslednje besedilo:

»Nato izračuna še višino deleža (odstotek), ki ga predstavlja prevoznikov koeficient v vsoti vseh koeficientov in prevozniku dodeli isti odstotek dovolilnic, ki so na razpolago za delitev.«

3. člen

V 33. členu se besedilo četrtega odstavka nadomesti z naslednjim besedilom:

»Delilec naredi seznam in razvrsti prevoznike na tem seznamu glede na višino koeficienta, ki ga je izračunal za posameznega prevoznika v skladu s prejšnjimi odstavki tega člena. Nato izračuna še višino deleža (odstotek), ki ga predstavlja prevoznikov koeficient v vsoti vseh koeficientov in prevozniku dodeli isti odstotek ekoloških točk, ki so na razpolago za delitev.«

4. člen

V 45. členu se na koncu prvega odstavka doda besedilo, ki se glasi:

»Za mesec julij je treba liste posredovati do 10. septembra, liste za mesec avgust pa morajo imetniki CEMT dovolilnic fotokopirati in kopije posredovati delilcu do 28. septembra. Original evidenčne liste za mesec avgust posredujejo naknadno najkasneje do 28. oktobra. Če imetnik ne posreduje fotokopij evidenčnih listov za mesec avgust, delilec tega meseca ne upošteva pri točkovanju. Če imetnik naknadno ne posreduje originalnih evidenčnih listov delilec opravi ponovno točkovanje brez upoštevanja meseca avgusta ter prevoznika ponovno razvrsti na seznamu točkovanja. Kolikor bi po zbranih točkah prevozniku moral od-

vzeti dovolilnico (je med zadnjimi 15 odstotki), mu le-to odvzame in dodeli naslednjemu prevozniku, ki je na vrsti na čakalni listi.«

5. člen

Za 49. členom se doda nov 49.a člen, ki se glasi:

»49.a člen

Če je delilec dodelil CEMT dovolilnice vsem prevoznikom na čakalni listi, ki izpolnjujejo pogoje v skladu s tem pravilnikom, pa ima še vedno na razpolago nerazdeljene CEMT dovolilnice, najprej dodeli dovolilnice po čakalni listi prevoznikom, ki v letnem planu nimajo zadostnega števila dovolilnic, ki bi jim jih moral ob dodelitvi CEMT dovolilnice odbiti od letnega plana v skladu s 50. členom tega pravilnika.

Če mu po takšni razdelitvi še ostanejo nerazdeljene CEMT dovolilnice, lahko delilec zniža kriterij minimalnega števila vozil in voznikov na dovolilnico iz 44. člena tega pravilnika, za ena. V primeru dovolilnice, ki velja v Republiki Avstriji, najprej zniža kriterij za ena in kolikor ne razdeli vseh dovolilnic, lahko zniža kriterij še za ena.«

6. člen

Ta pravilnik začne veljati naslednji dan po objavi v Uradnem listu Republike Slovenije.

Št. 2656-4/2003/4-03910
Ljubljana, dne 5. septembra 2003.
EVA 2003-2411-0067

Minister
za promet
Jakob Presečnik l. r.

4182. Pravilnik o pogojih za organiziranje in izvajanje krvodajalskih akcij

Na podlagi tretjega odstavka 11. člena zakona o preskrbi s krvjo (Uradni list RS, št. 52/00) izdaja minister za zdravje

PRAVILNIK o pogojih za organiziranje in izvajanje krvodajalskih akcij

1. člen

Ta pravilnik določa prostorske in tehnične pogoje, ki jih morajo izpolnjevati organizatorji krvodajalskih akcij ter druge pogoje za organiziranje in izvajanje krvodajalskih akcij v skladu z Mednarodnim kodeksom etike v zvezi s transfuzijo krvi ter načeli etike, morale in tradicije organiziranosti krvodajalstva v Republiki Sloveniji.

2. člen

Organizatorji krvodajalskih akcij so Rdeči križ Slovenije kot glavni organizator in transfuzijske organizacije (v nadaljnjem besedilu: organizatorji krvodajalskih akcij).

Transfuzijske organizacije iz prejšnjega odstavka so Zavod Republike Slovenije za transfuzijsko medicino (v nadaljnjem besedilu: ZTM) in oddelki za transfuzijsko medicino pri bolnišnicah.

Izvajalci krvodajalskih akcij so transfuzijske organizacije iz prejšnjega odstavka.

3. člen

Redne krvodajalske akcije so tiste akcije, ki so sprejete v letnem planu zbiranja krvi in zagotavljajo zadostno število krvodajalcev za nemoteno in stalno preskrbo s krvjo. O kraju, času in številu krvodajalcev se dogovorita organizator in izvajalec.

Izredne krvodajalske akcije se organizirajo ob posebnih dogodkih in pomanjkanju krvi v dogovoru z organizatorjem in izvajalcem.

Odvzemi krvi potekajo na ZTM, oddelkih za transfuzijsko medicino pri bolnišnicah in na terenu z mobilno transfuzijsko ekipo.

4. člen

Prostori za izvedbo krvodajalskih akcij morajo biti razporejeni po vrstnem redu in zahtevah, ki jih narekuje postopek odvzema krvi.

Prostori iz prejšnjega odstavka morajo biti med sabo ločeni, smiselno razporejeni, očiščeni in pripravljeni za postavitve potrebne opreme za izvedbo postopkov pred, med in po odvzemu krvi.

V zimskem času oziroma hladnih dneh morajo biti prostori primerno ogrevani.

5. člen

Na krvodajalskih akcijah morajo biti zagotovljeni prostori, v katerih bo mogoče:

1. evidentiranje krvodajalcev;
2. izpolnjevanje vprašalnikov;
3. opraviti laboratorijski pregled;
4. opraviti zdravniški pregled;
5. odvzeti kri;
6. organizirati počitek in malico krvodajalcev.

Sanitarni prostori za krvodajalce, spremljevalce in sodelavce pri krvodajalskih akcijah morajo ustrezati osnovnim higienskim zahtevam.

Pri izpolnjevanju anketnih vprašanj in pregledu pri zdravniku mora biti zagotovljena zasebnost krvodajalca.

Za nemoten potek izvedbe krvodajalske akcije morata organizator in izvajalec krvodajalskih akcij zagotoviti ustrezno število kadrov in ustrezno velikost prostorov.

6. člen

Organizator redne krvodajalske akcije se z izvajalcem dogovori najmanj štirinajst dni pred načrtovano akcijo o načinu organiziranja prevoza krvodajalcev, načinu zagotovitve malice, uri začetka krvodajalske akcije in predvidenem zaključku za posamezni dan ter potrebnem številu odzemnih mest.

7. člen

Organiziran prevoz krvodajalcev do mesta odvzema krvi zagotovi organizator.

Plačnik stroškov prevoza in malice je izvajalec.

Višina cene malice za terenske krvodajalske akcije se vsako leto sproti določi ob sprejemu letnega plana krvodajalskih akcij.

8. člen

Na vabilih za krvodajalske akcije morata biti izpisana kraj in čas odvzema, zaželeno pa so tudi krajše strokovne informacije.

9. člen

Organizator krvodajalskih akcij ima dostop do podatkov, ki so namenjeni izključno organiziranju krvodajalskih akcij, izvajanju motivacijske dejavnosti ter raziskovanju krvodajalstva kot družbenega pojava.

Krvodajalec se pred odvzemom identificira z veljavnim osebnim dokumentom.

10. člen

Naloge organizatorja krvodajalstva so:

- zagotavljanje in izvajanje letnega plana krvodajalskih akcij,
- koordiniranje izrednih krvodajalskih akcij,
- zagotavljanje sistema informiranja, obveščanja,
- zagotavljanje sistema podeljevanja priznanj,
- raziskovalna dejavnost in razvoj,
- motivacijska dejavnost,
- izobraževalna dejavnost,
- založniška dejavnost.

11. člen

Financiranje krvodajalskih akcij poteka na podlagi sklenjene pogodbe med ministrstvom, pristojnim za zdravje in organizatorjem.

12. člen

Organizator in izvajalec zagotavljata kakovost izvajanja storitev po najvišjih možnih standardih.

Posebno pozornost posvečata pozitivnemu in spoštljivemu odnosu do krvodajalca.

13. člen

Ta pravilnik začne veljati petnajsti dan po objavi v Uradnem listu Republike Slovenije.

Št. 0220-33/2003

Ljubljana, dne 17. julija 2003.

EVA 2000-2711-0045

dr. Dušan Keber l. r.
Minister
za zdravje

USTAVNO SODIŠČE

4183. Odločba, da 79. člen, drugi odstavek 181. člena in 200. člen zakona o prekrških ter četrti odstavek 67. člena zakona o kazenskem postopku niso v neskladju z ustavo

Ustavno sodišče je v postopku za preizkus pobude za oceno ustavnosti, začetem na pobudo Združenih ob Lipi sprave iz Kranja, Civilne družbe za demokracijo in pravno državo iz Ljubljane, Dževata Džaferija z Jesenic, Stanislava Klepa iz Kranja in Janeza Kužnika iz Dolenjskih Toplic ter drugih, na seji dne 11. septembra 2003

o d l o č i l o:

1. 79. člen, drugi odstavek 181. člena in 200. člen zakona o prekrških (Uradni list SRS, št. 25/83, 42/85, 47/87 in 5/90 ter Uradni list RS, št. 10/91, 13/93, 66/93, 35/97, 87/97, 73/98, 31/00, 24/01) ter četrti odstavek 67. člena zakona o kazenskem postopku (Uradni list RS, št. 63/94, 70-2/94 – popr., 72/98, 6/99, 66/00 in 111/01) niso v neskladju z ustavo.

2. Pobuda za začetek postopka za oceno ustavnosti prvega odstavka 368. člena zakona o kazenskem postopku se zavrže.

Obrazložitev

A)

1. Pobudniki Združeni ob Lipi sprave, Civilna družba za demokracijo in pravno državo, Dževat Džaferi in Stanislav Klep izpodbijajo četrti odstavek 67. člena zakona o kazenskem postopku (v nadaljevanju: ZKP) ter prvi odstavek 368. člena ZKP. Izpodbijani določbi naj bi bili v nasprotju z 19. in s 25. členom ustave ter s 3. točko 6. člena in 13. členom Konvencije o varstvu človekovih pravic in temeljnih svobod (Uradni list RS, št. 33/94, MP, št. 7/94 – v nadaljevanju: EKČP). Pravni interes naj bi imeli obe politični gibanji kot predlagateljici pobude, "posebni" pravni interes pa Dževat Džaferi in Stanislav Klep, ki naj bi jima bila v kazenskem postopku pred Okrajnim sodiščem na Jesenicah "kratena" pravica iz 19. in 25. člena ustave.

2. Pobudnik Janez Kužnik izpodbija 79. in 200. člen zakona o prekrških (v nadaljevanju: ZP). Navaja, da ima obdolženec pravico, da si za zagovornika izbere tudi osebo, ki ni odvetnik, ampak diplomirani pravnik s pravosodnim izpitom. To naj bi izhajalo iz splošne pravice do obrambe iz 29. člena ustave. V prid takšni razlagi naj bi govorila tudi določba 6. člena EKČP in 14. člena Mednarodnega pakta o državljanskih in političnih pravicah (Uradni list RS, št. 7/93, MP, št. 2/93 – v nadaljevanju: MPDPP). Po mnenju pobudnika bi bilo treba določbo 29. člena ustave razlagati v povezavi z 22. in s 23. členom ustave, s katerima je opredeljena temeljna pravica do poštenega sojenja. Pravica do obrambe s pomočjo zagovornika po lastni izbiri naj bi predstavljala bistven element pravice do poštenega sojenja. Pravni interes utemeljuje s sklepom vrhovnega sodišča št. IV 4/98 z dne 22. 12. 2000, s katerim je vrhovno sodišče zavrglo zahtevo za sodno varstvo pobudnikovega pooblaščenca kot nedovoljeno. Pravni interes naj bi bil izkazan tudi za presojo tedaj veljavnega 200. člena ZP, ki je bil razveljavljen z zakonom o spremembah in dopolnitvah zakona o prekrških (Uradni list RS, št. 24/01 – ZP-M).

3. Pobudnik Iztok Dario Šilc izpodbija četrti odstavek 67. člena ZKP in 79. člen ZP. Državljeni bi po mnenju pobudnika morali imeti prosto izbiro zagovornika tudi med osebami, ki niso odvetniki (npr. pravniki, pravniki s pravosodnim izpitom in pravni strokovnjaki). Izpodbijana ureditev naj bi bila v nasprotju z 29. členom ustave. Po mnenju pobudnika naj bi iz navedene določbe ustave izhajala pravica obdolženca, da si zagovornika izbira tudi med osebami, ki niso odvetniki, ampak pravniki, zlasti, če imajo pravosodni izpit.

4. Pobudnika Jože Mihalič in Iztok Dario Šilc izpodbijata 79. člen ZP. Po mnenju pobudnikov bi smel samo obdolženec odločati o tem, ali si bo kot izbranega zagovornika izbral odvetnika ali drugega diplomiranega pravika s pravosodnim izpitom. Zaupnost razmerja med obdolžencem in zagovornikom naj bi predstavljala dodaten argument proti poseganju države v to razmerje. Pobudnika še sklicujeta na 29. člen ustave ter na določbi 6. člena EKČP in 14. člena MPDPP, ki pravico do zagovornika po lastni izbiri uvrščata med minimalne pravice. Določba 29. člena ustave naj bi naštevala minimalne pravice obdolžencev v kazenskem postopku, z namenom zagotoviti poštenost sojenja pred neodvisnim sodiščem. Zato bi bilo treba po mnenju pobudnikov določbo razlagati v povezavi z 22. in s 23. členom ustave, s katerima je opredeljena temeljna pravica do poštenega sojenja. Pravica do obrambe s pomočjo zagovornika po lastni izbiri naj bi predstavljala bistven element pravice do poštenega sojenja. Namen naj bi bil zagotoviti enakost strank v postopku. Pravni interes utemeljujeta z odločbo Senata za prekrške št. Pp-8460/99, s katero naj bi bila pobudnikova pritožba, ki jo je vložil Iztok Dario Šilc kot njegov zagovornik, zavrnjena kot neutemeljena.

5. Pobudnika Iztok Dario Šilc in Janez Kužnik spodbijata tretji odstavek 79. člena in drugi odstavek 181. člena ZP. Izpodbijani določbi naj bi bili v nasprotju s tretjo alineo 29. člena ustave, saj obdolžencu preprečujeta, da si svobodno izbere zagovornika po lastni izbiri. Zatrjujeta, da ustava zagotavlja pravico do svobodne izbire zagovornika, prav tako jo zagotavljata tudi 6. člen EKČP in 14. člen MPDPP. Pravica do obrambe s pomočjo zagovornika po lastni izbiri naj bi predstavljala bistven element pravice do poštenega sojenja. Pravni interes utemeljujeta z odločbo, s katero je Senat za prekrške zavrgel pritožbo Iztoka Daria Šilca, ki jo je ta vložil kot zastopnik drugega pobudnika.

6. Državni zbor se je izjavil glede ustavnosti četrtega odstavka 67. člena in prvega odstavka 368. člena ZKP. Navedel je, da ZKP z določbami o zagovarjanju obdolženca ureja obrambo obdolženca skladno z ustavo in EKČP. Niti ustava niti EKČP ne določata neomejene in neformalne obrambe obdolžencu v kazenskem postopku. Ob zagotavljanju obrambe obdolženca je ureditev strokovnih in drugih pogojev za zagovorništvo v kazenskem postopku stvar zakonodajalca, ki naj z zakonom omogoči čimbolj strokovno, kvalificirano in kvalitetno pomoč obdolžencem. Temu cilju naj bi najbolj ustrezala pomoč poklicnega odvetnika, kar je utemeljeno tako v teoriji kot sodni praksi; takšno rešitev naj bi utemeljevale tudi sodbe Evropskega sodišča za človekove pravice. Tudi ustava Republike Slovenije naj bi poudarjala vlogo odvetništva, ki se opredeljuje posebej kot samostojna in neodvisna služba v okviru pravosodnega sistema (137. člen ustave). Zato naj bi bil utemeljen predpisani pogoj, da je zagovornik odvetnik, kar hkrati pomeni, da mora ravnati skladno z odgovornostmi in zahtevami svojega poklica ter dolžnostmi, povezanimi s članstvom v odvetniški zbornici. Takšna strokovna pomoč naj bi bila zagotovilo za uspešno obrambo in kakovostno varstvo pravic obdolženca. Ustavno določena pravica do pravne pomoči zagovornika, pravica do enakega varstva, pravica do sodnega varstva in pravica do pravnega sredstva (19., 22., 23. in 25. člen ustave) naj bi se najučinkoviteje zagotavljale prav z vlogo odvetništva na teh področjih. Določba prvega odstavka 368. člena ZKP o napovedi pritožbe v osmih dneh od dneva razglasitve sodbe naj bi urejala pravila v pritožbenem postopku, z ničimer pa naj ne bi kršila ustavno zagotovljene pravice do pritožbe po 25. členu ustave. Določanje rokov za posamezna opravila v postopku, tudi v zvezi s pritožbo, naj bi bilo v pravni ureditvi povsem običajno in nujno potrebno zaradi urejenosti ter izvedljivosti tako pomembnega pravnega instituta, kot je pritožba zoper sodbo. Določitev roka tako ne bi mogli razumeti kot kratenje pravice do same pritožbe. Tudi sicer naj bi stranke, oziroma udeleženci v postopku, upoštevale prekluzivne roke za vložitev pritožbe in drugih pravnih sredstev in tega naj ne bi bilo mogoče šteti kot zanikanje ali oviranje pravice do pravnega sredstva. Državni zbor posebej izpostavlja tudi dolžnost predsednika senata, da po razglasitvi sodbe posebej pouči stranke o pravicah do pritožbe in dolžnosti predhodne napovedi pritožbe (prvi odstavek 362. člena ZKP).

7. Vlada v svojem mnenju poudarja, da niti ustava niti EKČP ne zagotavljata pravice do obrambe neomejeno in absolutno. Tako teorija kot sodna praksa naj bi na podlagi sodb EKČP poudarjala, da je povsem razumljiv pogoj, da je zagovornik odvetnik in kot tak vpisan pri Odvetniški zbornici. Samo takšna pomoč kvalificirane osebe je namreč lahko zagotovilo za uspešno obrambo ter kvalitetno varstvo pravic obdolženca. Končno naj bi kvalificirana obramba prispevala tudi k temu, da se postopek med udeleženci zaključí hitreje in v pravi smeri. Vlada tudi meni, da ne pomeni zanikanja oziroma oviranja pravice do pritožbe, če so v zakonu določeni prekluzivni roki za vložitev pritožbe.

8. Vlada glede pobude za oceno ustavnosti drugega odstavka 181. člena v zvezi s tretjim odstavkom 79. člena ZP pojasnjuje, da ZP podrobneje ne opredeljuje, kdo vse sme biti zagovornik v postopku o prekršku, ampak to prepriča posebnemu zakonu, to je zakonu o odvetništvu (Uradni list RS, št. 18/93 in nasl. – v nadaljevanju: ZOdv). V prekrškovnih zadevah, ki sodijo v okvir kaznovalnega prava, kjer ima obdolženec pravico do zagovornika, ni mogoče te oblike pravne pomoči (zagovorništva) nadomestiti z zastopanjem drugih strokovnjakov pravne stroke, ki niso hkrati tudi odvetniki, pa čeprav bi svoje storitve zastopanja obdolžencu zagotavljali brezplačno. Smisel ustavne pravice iz 29. člena ustave do samostojne obrambe oziroma obrambe z zagovornikom naj bi bil v tem, da se v zadevah, ki sodijo v kazensko pravo, obdolžencu zagotovi ustrezno stopnjo kvalitete obrambe, kadar se le-ta odloči, da bo svojo obrambo (vsaj deloma) prepustil v skrb drugi osebi.

9. Ministrstvo za pravosodje glede pobude za oceno ustavnosti 79. in 200. člena ZP meni, da ZP na povsem ustrezen način ureja obdolženčevo obrambo, pri tem pa se sklicuje na odločbo ustavnega sodišča št. Up-120/97 z dne 18. 3. 1999 (Uradni list RS, št. 31/99 in OdlUS VIII, 126).

B)-I

10. Ustavno sodišče je pobude združilo zaradi skupnega obravnavanja in odločanja.

11. Pobudnik Dževat Džaferi spodbija prvi odstavek 368. člena ZKP. Po 24. členu zakona o ustavnem sodišču (Uradni list RS, št. 15/94 – v nadaljevanju: ZUstS) lahko vloží pobudo za začetek postopka vsakdo, če izkaže svoj pravni interes. Ta je podan, če predpis, katerega oceno pobudnik predlaga, neposredno posega v njegove pravice, pravne interese oziroma pravni položaj. Po ustaljeni ustavnosodni presoji mora biti pravni interes neposreden in konkreten, morebitna ugoditev predlogu mora privedi do izboljšanja njegovega pravnega položaja.

12. Pobudnik z ničimer ne izkazuje, v čem bi morebitna razveljavitev izpodbijane določbe ZKP izboljšala njegov pravni položaj. Ker pritožnik ne izkazuje pravnega interesa za vložitev pobude za oceno ustavnosti izpodbijane določbe, je ustavno sodišče pobudo zavrglo.

B)-II

13. Ustavno sodišče je pobude v preostalem delu sprejelo in glede na izpolnjene pogoje, določene v četrtem odstavku 26. člena ZUstS, takoj nadaljevalo z odločanjem o stvari sami. Ustavno sodišče se pri tem ni posebej spuščalo v vprašanje, ali pobudnika Združeni ob Lipi sprave in Civilna družba za demokracijo in pravno državo izkazuje pravni interes v skladu s 24. členom ZUstS, ker izkazujejo pravni interes že drugi pobudniki.

14. Četrty odstavek 67. člena ZKP se glasi: "Za zagovornika se sme vzeti samo odvetnik, njega pa lahko nadomestuje odvetniški kandidat. Pred vrhovnim sodiščem sme biti zagovornik samo odvetnik."

15. Tretji odstavek 79. člena ZP se glasi: "Obdolženec ima pravico vzeti si med postopkom zagovornika. Za zagovornika si lahko vzame nekoga, ki ima po zakonu pravico dajati pravno pomoč.¹ Zagovornik mora predložiti organu, pred katerim teče postopek, pooblastilo."

16. Drugi odstavek 181. člena ZP se glasi: "Pritožbo v korist obdolženca lahko vložijo obdolženec oziroma njegov

¹ ZOdv v 2. členu določa, da odvetnik v okviru opravljanja odvetniškega poklica pravno svetuje, zastopa in zagovarja stranke pred sodišči in drugimi državnimi organi, sestavlja listine in zastopa stranke v njihovih pravnih razmerjih. Pred sodišči lahko stranko proti plačilu zastopa samo odvetnik, če zakon ne določa drugače.

zagovornik, njegov zakonec ali oseba, ki živi z obdolžencem v dalj časa trajajoči življenjski skupnosti, krvni sorodnik v ravni vrsti, zakoniti zastopnik, posvojitelj, posvojenec, brat, sestra ali rejnik. Za pravno osebo lahko vloži pritožbo njen predstavnik oziroma njen zagovornik."

17. Prvi odstavek 200. člena ZP se glasi: "Zoper odločbo, izdano na drugi stopnji, se lahko vloži v primerih, ki so določeni v tem zakonu, zahteva za sodno varstvo pri vrhovnem sodišču Republike Slovenije. Zahtevo lahko vložijo kaznovani, njegov zakoniti zastopnik ali zagovornik."

18. Po določbi 29. člena ustave (pravna jamstva v kazenskem postopku) morajo biti vsakomur, ki je obdolžen kaznivega dejanja, ob popolni enakopravnosti zagotovljene naslednje pravice: 1. da ima primeren čas in možnosti za pripravo obrambe, 2. da se mu sodi v njegovi navzočnosti in da se brani sam ali z zagovornikom, 3. da mu je zagotovljeno izvajanje dokazov v njegovo korist in 4. da ni dolžan izpovedati zoper sebe ali svoje bližnje ali priznati krivde.

19. Tretji odstavek 19. člena ustave pa določa, da mora biti vsakdo, ki mu je odvzeta prostost, takoj poučen o tem, da ni dolžan ničesar izjaviti, da ima pravico do takojšnje pravne pomoči zagovornika, ki si ga svobodno izbere, in o tem, da je pristojni organ na njegovo zahtevo dolžan o odvzemu prostosti obvestiti njegove bližnje.

20. Ustavno sodišče je že v sklepu št. U-I-345/98 z dne 19. 11. 1998 (OdlUS VII, 208) navedlo, da je treba ob pravilni razlagi svobodno izbiro zagovornika, ki je izrecno zagotovljena v 19. členu ustave, razumeti tudi kot element splošne pravice do obrambe iz 29. člena ustave. V prid takšni razlagi govorita tudi določbi 6. člena EKČP in 14. člena MPDPP, ki pravico do zagovornika po lastni izbiri uvrščata med minimalne pravice obdolženca v kazenskem postopku. Po določbi točke c tretjega odstavka 6. člena EKČP mora biti vsakomur, ki je obdolžen kaznivega dejanja, zagotovljena pravica, da se brani sam ali z zagovornikom po lastni izbiri ali če nima dovolj sredstev za plačilo zagovornika, da ga dobi brezplačno, če to zahtevajo interesi pravičnosti. Podobno določa tudi MPDPP v točki d) tretjega odstavka 14. člena. Da je pravica obdolženca do zagovornika po lastni izbiri v našem pravnem redu priznana, pa izhaja tudi iz določb ZKP, ki je med temeljna načela kazenskega postopka uvrstil pravico obdolženca do obrambe s strokovno pomočjo zagovornika, ki si ga izbere sam izmed odvetnikov (prvi odstavek 12. člena ZKP).

21. Določba 29. člena ustave našteva minimalne pravice, ki gredo obdolžencu v kazenskem postopku, z namenom zagotoviti poštenost sojenja pred neodvisnim sodiščem. Zato je treba določbo razlagati v povezavi z 22. in s 23. členom ustave, s katerima je opredeljena temeljna pravica do poštenega sojenja. Po 22. členu ustave je v postopku pred sodiščem vsakomur zagotovljeno enako varstvo pravic, 23. člen ustave pa vsakomur zagotavlja pravico, da o obtožbah proti njemu odloča neodvisno, nepristransko in z zakonom ustanovljeno sodišče. Pravna jamstva, ki so primeroma naštetja v 29. členu ustave, niso samostojna kategorija, temveč predstavljajo predvsem merilo poštenega kazenskega postopka. Zato jih je treba razlagati v luči funkcije, ki jo imajo v kazenskem postopku.

22. Pravica do obrambe s pomočjo zagovornika je bistven element pravice do poštenega sojenja. Njen namen je zagotoviti dejansko enakost strank v kazenskem postopku, s tem, da ima obdolženec pri svoji obrambi pomoč neodvisnega pravnega strokovnjaka. Eden izmed nujnih pogojev za učinkovito obrambo z zagovornikom je zaupen odnos med obdolžencem in zagovornikom, ta pa bo praviloma bolje vzpostavljen, če si bo obdolženec zagovornika izbral sam. Pričakovati je mogoče, da bo zagovornik, ki si

ga obdolženec izbere sam, lahko svojo funkcijo opravljal bolje kot postavljeni zagovornik.

23. Po določbi prvega odstavka 15. člena ustave se človekove pravice uresničujejo neposredno na podlagi ustave. Po določbi drugega odstavka istega člena pa je z zakonom mogoče predpisati način uresničevanja človekovih pravic in temeljnih svoboščin, kadar tako določa ustava ali če je to nujno zaradi same narave posamezne pravice ali svoboščine. Pravice do obrambe s pomočjo zagovornika ni mogoče učinkovito uresničevati brez zakonske ureditve pogojev za opravljanje funkcije zagovornika v kazenskih postopkih ter postopkih o prekršku.

24. Z izpodbijanimi določbami ZKP in ZP se določa način uresničevanja pravice do obrambe obdolženca v primeru, ko se ta ne brani sam, ampak s pomočjo zagovornika. Odločitev zakonodajalca, da je mogoče zagovornika izbirati le med odvetniki, sodi v polje proste zakonodajalčeve presoje. Zakonodajalec je izhajal iz spoznanja, da v primeru, ko ima stranka zagovornika, ki je odvetnik, to ni le v interesu obdolženca, temveč pripomore tudi k povečanju kakovosti sojenja in s tem k razvoju prava v sodni praksi, k razbremenitvi sodišč, s tem pa tudi k pospešitvi postopkov in zmanjšanju zaostankov na sodiščih. Pri tem gre prav tako za cilje, ki presegajo interes udeleženih strank v postopku in ki jih je mogoče označiti za splošen oziroma javen interes. Tudi Evropsko sodišče za človekove pravice je npr. v zadevi *Correia de Matos v. Portugal* z dne 15. 11. 2001² navedlo, da ne gre za kršitev prvega odstavka in točke c) tretjega odstavka 6. člena EKČP, če pravni sistem v interesu sodstva določa, da je potrebno kot zagovornika vzeti odvetnika. Pri tem tudi nič ne spremeni dejstvo, da je bil obdolženi sam nekoč odvetnik. Po mnenju Evropskega sodišča so zakonske določbe, ki zahtevajo kot zagovornika odvetnika, še vedno v mejah polja proste presoje vsake države.

25. Prav tako je tudi ustavno sodišče v odločbi št. U-I-371/98 z dne 24. 5. 2001 (Uradni list RS, 48/01 in OdlUS X, 104) poudarilo posebno vlogo in pomen odvetništva v vsaki pravni in demokratični državi. Že ustava določa, da je odvetništvo "del pravosodja". Ustava tudi določa, da je odvetništvo samostojna in neodvisna služba, ki jo ureja zakon (prvi odstavek 137. člena ustave). Ta zakon je ZOdv, s katerim se v Republiki Sloveniji zagotavlja opravljanje odvetništva kot samostojne in neodvisne službe. Za opravljanje nalog odvetnika ZOdv ne zahteva le strokovne usposobljenosti, ampak tudi višji standard obnašanja odvetnikov pri opravljanju odvetniške dejavnosti. Drugi odstavek 11. člena ZOdv določa, da je odvetnik pri zastopanju stranke dolžan ravnati vestno, pošteno, skrbno ter po načelih odvetniške poklicne etike. To vse utrjuje zaupanje v uspešno obrambo z odvetnikom kot zagovornikom, za katero je potreben zaupni odnos med obdolžencem in odvetnikom. Vendar tega ni mogoče razumeti kot čustveno povezanost med obdolžencem in odvetnikom, kakor ta odnos med obdolžencem in njegovim zagovornikom razumejo pobudniki.

26. Glede na navedeno je imel zakonodajalec dovolj razumne razloge, da je izvajanje pravice do obrambe z zagovornikom zaupal odvetnikom. Zato izpodbijane zakonske določbe niso v neskladju z ustavo.

C)

27. Ustavno sodišče je sprejelo to odločbo na podlagi 21. in 25. člena ZUstS v sestavi: predsednica dr. Dragica Wedam Lukič ter sodnice in sodniki dr. Janez Čebulj, dr. Zvonko Fišer, Lojze Janko, mag. Marija Krisper Kramberger, Milojka Modrijan, dr. Ciril Ribičič, dr. Mirjam Škrk in

² Reports of Judgements and Decisions, 2001-XII.

Jože Tratnik. Prvo točko je sprejelo z osmimi glasovi proti enemu. Proti je glasoval sodnik Čebulj. Drugo točko je sprejelo soglasno.

Št. U-I-319/00-21
Ljubljana, dne 11. septembra 2003.

Predsednica
dr. Dragica Wedam Lukić l. r.

4184. Odločba o razveljavitvi 3. člena odloka o avto-taksi prevozih (Medobčinski uradni vestnik Štajerske in Koroške, št. 15/02)

Ustavno sodišče je v postopku za preizkus pobude in v postopku za oceno ustavnosti in zakonitosti, začetem na pobudi Rudolfa Partliča iz Pesnice in Martina Paumana iz Hoč, na seji dne 11. septembra 2003

odločilo:

1. 3. člen odloka o avto-taksi prevozih (Medobčinski uradni vestnik Štajerske in Koroške, št. 15/02) se razveljavi.

2. Pobuda za začetek postopka za oceno ustavnosti in zakonitosti 20. člena odloka o avto-taksi prevozih se zavrne.

Obrazložitev

A)

1. Pobudnik Martin Pauman izpodbija 3. člen odloka o avto-taksi prevozih (v nadaljevanju: odlok), po katerem lahko pridobijo dovoljenje za opravljanje avtotaksi prevozov na območju Mestne občine Maribor le pravne osebe s sedežem v tej občini ali podjetniki s stalnim prebivališčem v tej občini. Navaja, da je bila njegova vloga za izdajo dovoljenja za opravljanje avtotaksi prevozov na območju Mestne občine Maribor zavrnjena, ker ni prebivalec te občine. S 3. členom odloka naj bi bili kršeni 74. člen ustave, ker lokalna skupnost z njim omejuje pravico izvajanja gospodarske dejavnosti, ter 2. člen in tretja alineja 5. člena zakona o preprečevanju omejevanja konkurence (Uradni list RS, št. 56/99 – ZPOMK), ker omejuje prosto nastopanje na trgu. Ustavnemu sodišču predlaga, naj do končne odločitve zadrži izvrševanje izpodbijane določbe odloka in s tem omogoči izvajanje dejavnosti taksi službe podjetnikom taksistom, ki so to dejavnost pred uveljavitvijo odloka izvajali ne glede na sedež oziroma stalno prebivališče.

2. Pobudnik Rudolf Partlič izpodbija poleg 3. člena tudi 20. člen odloka. Navaja, da je leta 1972 v Občini Maribor pridobil obrtno dovoljenje, da od takrat dalje neprekinjeno posluje v Mariboru (prilaga odločbo o opravljanju dejavnosti iz leta 1994) ter da ima v Mariboru tudi dislociran poslovni prostor (prilaga odločbo o dovolitvi uporabe dislociranega poslovnega prostora). Meni, da je "po imetju dveh odločb in po tolikih letih poslovanja v Mariboru neupravičeno, da bi moral po napadenem odloku pridobiti kakršnokoli listino".

3. Ustavno sodišče je pobudo Martina Paumana poslalo Mestnemu svetu mestne občine Maribor, ki nanjo ni odgovoril. Stališče o pobudi je poslala direktorica Mestne uprave mestne občine Maribor. Navaja, da zakon o prevozih v cestnem prometu (Uradni list RS, št. 59/01 – v nadaljevanju: ZPCP-1) določa pristojnost lokalnih skupnosti za izdaja-

nje dovoljenj za opravljanje avtotaksi prevozov kot njihovo izvorno nalogo. Ker naj bi bile lokalne skupnosti v zvezi z izvajanjem svojih izvirnih pristojnosti po ustavi in zakonu pristojne le za prebivalce in pravne osebe s svojega območja, določba, ki omejuje krog upravičencev na območje Mestne občine Maribor, po njenem mnenju ni v neskladju z zakoni oziroma ustavo. Kadar gre za izvršne naloge lokalnih skupnosti, naj bi bila takšna omejitev v lokalne okvire razumljiva, saj lokalne skupnosti niso dolžne iz lokalnih finančnih virov zagotavljati proračunskega denarja za stroške, ki se nanašajo na prebivalce drugih lokalnih skupnosti.

B)

4. Ustavno sodišče je s sklepom št. U-I-42/03 z dne 20. 3. 2003 do končne odločitve zadržalo izvrševanje 3. člena odloka. Pobudi je zaradi skupnega obravnavanja in odločanja združilo. V delu, ki se nanaša na 3. člen odloka, je pobudo sprejelo in ker so bili izpolnjeni pogoji iz četrtega odstavka 26. člena zakona o ustavnem sodišču (Uradni list RS, št. 15/94 – v nadaljevanju: ZUstS), je takoj nadaljevalo z odločanjem o stvari sami.

5. Pogoje in način opravljanja prevozov potnikov in blaga v notranjem in mednarodnem cestnem prometu določa ZPCP-1. Ta v 2. členu določa, da pomeni izraz "avtotaksi prevoz" dejavnost prevoza potnikov, ki se izvaja z osebnim vozilom ali kombiniranim vozilom v komercialne namene. Dalje zakon določa, da se pravica za opravljanje dejavnosti cestnega prevoza potnikov ali blaga v cestnem prometu pridobi z licenco (prvi odstavek 6. člena) ter da jo za avtotaksi prevoze v notranjem cestnem prometu pridobi domača pravna oseba pri Gospodarski zbornici Slovenije, fizična oseba pa pri Obrtni zbornici Slovenije (tretja alineja 2. točke drugega odstavka 6. člena). V prvem odstavku 36. člena zakon določa, da se avtotaksi prevozi opravljajo na podlagi dovoljenja, ki ga izda lokalna skupnost ali več lokalnih skupnosti skupaj; da se v dovoljenju določijo območja, na katerih se lahko opravlja prevoze; ter da pri izdaji dovoljenja lokalne skupnosti poleg pogojev iz tega člena upoštevajo tudi pogoje iz 6. in 7. člena zakona.¹ V drugem in tretjem odstavku 36. člena je določeno, da avtotaksi lahko prevažata potnike znotraj območja in z območja, določenega v dovoljenju za opravljanje avtotaksi prevozov, medtem ko je prevzem novih potnikov izven tega območja prepovedan, ter da lahko na območjih lokalnih skupnosti, ki nimajo urejenih taksi prevozov, na poziv potnika tak prevoz opravi prevoznik, ki ima za opravljanje te dejavnosti izdano dovoljenje na območju druge lokalne skupnosti. Četrti odstavek 36. člena pa se glasi: "Lokalne skupnosti določijo v svojih aktih tudi druge pogoje in način opravljanja avto-taksi prevozov, predvsem pa postopek pridobitve dovoljenja za opravljanje avtotaksi prevozov, barvo vozil in avto-taksi postajališča."

6. Iz navedenega izhaja, da je na podlagi zakona določitev morebitnih drugih pogojev, določitev načina opravljanja avtotaksi prevozov ter določitev postopka pridobitve dovoljenja za opravljanje avtotaksi prevozov, barve vozil in avtotaksi postajališč lokalna zadeva, ki jo občina na podlagi 140. člena ustave ureja samostojno. V okviru urejanja lokalnih javnih zadev ima občina pravico izdajati predpise, s katerimi normativno ureja pravna razmerja. Toda predpisi morajo biti v skladu z ustavo in z zakoni.

7. Mestna občina Maribor je na podlagi 36. člena ZPCP-1 sprejela izpodbijani odlok, s katerim je določila način opravljanja avtotaksi prevozov, postopek pridobitve dovoljenja, zahtevane lastnosti vozil, dodatne pogoje za voznike in osnove za določitev avtotaksi postajališč v Občini. V

¹ V 6. členu zakona so določene vrste licenc, v 7. členu pa pogoji za pridobitev licence.

izpodbijanem 3. členu odloka je kot dodatni pogoj določila: "Dovoljenje za opravljanje avto-taksi prevozov na območju občine lahko pridobijo pravne osebe s sedežem v občini ali podjetniki s stalnim prebivališčem v občini, če izpolnijo vse pogoje predpisane z zakonom in s tem odlokom."

8. Izpodbijana določba je očitno diskriminacijska. Prvi odstavek 14. člena ustave namreč določa, da so v Sloveniji vsakomur zagotovljene enake človekove pravice in temeljne svoboščine, ne glede na narodnost, raso, spol, jezik, vero, politično ali drugo prepričanje, gmotno stanje, rojstvo, izobrazbo, družbeni položaj ali katerokoli drugo osebno okoliščino. Izpodbijana določba odloka pa postavlja kot kriterij za odločitev, kateri podjetniki oziroma pravne osebe lahko pridobijo dovoljenje za opravljanje avtotaksi prevozov, poleg drugih pogojev tudi osebno okoliščino: stalno prebivališče oziroma sedež v Mestni občini Maribor. Tako so podjetniki (oziroma pravne osebe), ki nimajo stalnega prebivališča (oziroma sedeža) v Mestni občini Maribor, tudi v primeru, ko imajo licenco in izpolnjujejo vse druge pogoje za opravljanje dejavnosti avtotaksi prevozov, zaradi te osebne okoliščine na slabšem kot podjetniki (pravne osebe) s stalnim prebivališčem (sedežem) v Občini. Podjetnikom (pravnim osebam), ki nimajo stalnega prebivališča (sedeža) v Mestni občini Maribor, je podjetniška svoboda (74. člen ustave) v primerjavi s podjetniško svobodo podjetnikov (pravnih oseb) s stalnim prebivališčem (sedežem) v Občini, na podlagi te osebne okoliščine omejena. Čeprav ustava v prvem odstavku med osebnimi okoliščinami ne navaja stalnega prebivališča oziroma sedeža, ni sporno, da gre za okoliščino, na podlagi katere ni dopustno diskriminiranje v človekovih pravicah (tako ustavno sodišče npr. v odločbi št. U-I-149/97 z dne 13. 11. 1997, Uradni list RS, št. 73/97 in OdlUS VI, 143). Ustavno sodišče je zato izpodbijano določbo razveljavilo (1. točka izreka).

9. Po določbi prvega odstavka 45. člena ZUstS ustavno sodišče protiustavne ali nezakonite podzakonske predpise odpravi ali razveljavi. Ustavno sodišče se je v obravnavanem primeru odločilo za razveljavitev, čeprav je pobudnik predlagal odpravo. Pri odločitvi je upoštevalo, da je v obravnavanem primeru izvrševanje izpodbijane določbe zadržalo, pobudnik pa ni izkazal nastanka škodljivih posledic, ki bi jih bilo treba odpraviti.

10. Ker je ustavno sodišče izpodbijano določbo razveljavilo že zaradi neskladnosti s prvim odstavkom 14. člena ustave, ni ocenjevalo še očitkov o neskladnosti z določbami ZPOmK oziroma z določbami 74. člena ustave.

11. Pobudnik Rudolf Partlič izpodbija tudi 20. členu odloka. Ker pobude z ničimer ne utemeljuje, niti ne navaja, s katero ustavno oziroma zakonsko določbo naj bi bil izpodbijani 20. člen v neskladju, ustavno sodišče njene utemeljenosti ni moglo presoditi. Pobudo je zato v tem delu kot očitno neutemeljeno zavrnilo (2. točka izreka).

C)

12. Ustavno sodišče je sprejelo to odločbo na podlagi drugega odstavka 26. člena in tretjega odstavka 45. člena ZUstS ter šeste alineje 52. člena poslovnika Ustavnega sodišča Republike Slovenije (Uradni list RS, št. 49/98 in 30/02) v sestavi: predsednica dr. Dragica Wedam Lukić ter sodnice in sodniki dr. Janez Čebulj, dr. Zvonko Fišer, Lojze Janko, mag. Marija Krisper Kramberger, Milojka Modrijan, dr. Ciril Ribičič, dr. Mirjam Škrk in Jože Tratnik. Odločbo je sprejelo soglasno.

Št. U-I 309/02-6

Ljubljana, dne 11. septembra 2003.

Predsednica
dr. Dragica Wedam Lukić l. r.

4185. Odločba o zavrnitvi ustavne pritožbe zoper odmerjeni davek na dediščino

Ustavno sodišče je v postopku odločanja o ustavni pritožbi A. A., B. B. in C. C., vseh iz Ž., ki jih zastopa mag. Č. Č.-Č., odvetnica v Z., na seji dne 11. septembra 2003

o d l o č i l o:

1. Ustavna pritožba A. A., B. B. in C. C. zoper sodbo vrhovnega sodišča št. I Up 204/98 z dne 5. 4. 2001 v zvezi s sodbo Upravnega sodišča v Ljubljani št. U 512/97 z dne 29. 10. 1998 v zvezi z odločbo Davčne uprave Republike Slovenije, Glavnega urada, št. 416-1026/96 z dne 24. 2. 1997 in v zvezi z odločbo Republiške uprave za javne prihodke, Izpostave Radovljica, št. D 416/2-876/95 z dne 25. 4. 1996 se zavrne.

2. Pritožniki nosijo sami svoje stroške postopka z ustavno pritožbo.

O b r a z l o ž i t e v

A)

1. Pritožniki navajajo, da so po babici podedovali premoženje, ki je bilo njenemu izvenzakonskemu partnerju vrnjeno v denacionalizacijskem postopku. Čeprav so dediči I. dednega reda, tako kot babica, ki je dedovala kot dedinja I. dednega reda oziroma na podlagi oporoke, jim je bil po 144. členu zakona o davkih občanov (Uradni list RS, št. 36/88 in nasl. – v nadaljevanju: ZDO) odmerjen davek na dediščino. Stališče prvostopenjskega davčnega organa je namreč bilo, da se za določitev zavezancev in stopnje davka upošteva le neposredno sorodstveno razmerje med zapustnikom in dediči. Pri tem iz obrazložitve ni mogoče razbrati, zakaj je pristojni organ pri odmeri davka uporabil stopnje, predpisane za druge, čeprav bi odločilna dejstva in preudarki morali biti navedeni. Ker navedenih elementov odločba drugostopenjskega davčnega organa nima, niti jih nimata sodbi upravnega in vrhovnega sodišča, naj bi bilo enako varstvo pravic (22. člen ustave) kršeno na vseh stopnjah. Vrhovno sodišče pa naj bi kršilo še načelo enakosti (14. člen ustave), ker naj ne bi bilo utemeljenega razloga, da nastane davčna obveznost za davek na dediščino in darila šele s pravnomočnostjo sklepa o dedovanju. Prav tako naj bi vrhovno sodišče z mnenjem, da se z vidika davčnih predpisov šteje, da dediči pridobijo zapuščino šele s pravnomočnostjo sklepa o dedovanju, kršilo še pravico do zasebne lastnine in dedovanja (33. člen ustave).

2. Na podlagi navedenega so pritožniki predlagali, naj ustavno sodišče ustavno pritožbo sprejme v obravnavo ter na javni obravnavi odloči, da se izpodbijane odločbe razveljavijo oziroma odpravijo ter zadeva vrne davčnemu organu prve stopnje v novo odločanje. Pri tem so se tudi sklicevali na odločbo ustavnega sodišča št. Up-149/99 z dne 1. 2. 2001 (Uradni list RS, št. 17/01 in OdlUS X, 107). Hkrati so še predlagali, naj stroške postopka nosi Republika Slovenija.

3. Ustavno sodišče je na podlagi prvega odstavka 54. člena zakona o ustavnem sodišču (Uradni list RS, št. 15/94 – v nadaljevanju: ZUstS) s sklepom št. Up-247/01 z dne 22. 4. 2003 ustavno pritožbo sprejelo v obravnavo.

4. Ustavna pritožba je bila v skladu z določbo 56. člena ZUstS poslana vrhovnemu sodišču, ki nanjo ni odgovorilo.

B)

5. Po vpogledu v upravni oziroma sodni spis je ustavno sodišče ocenilo, da je dejansko stanje dovolj pojasnjeno. Zato ni ugodilo predlogu pritožnikov, naj razpiše javno obravnavo.

6. Iz izreka prvostopenjske davčne odločbe jasno izhaja, da je bil pritožnikom odmerjen davek na zapuščino pokojnega D. D. (v nadaljevanju: zapustnik). Nadalje je iz obrazložitve davčne odločbe razvidno, da so pritožniki to zapuščino dedovali kot vnuki po pokojni oporočni dedinji D. D., tj. po svoji babici E. E. (v nadaljevanju: babica). Čeprav so zato v davčnem postopku predlagali oprostitev plačila davka, njihovemu predlogu ni bilo ugodeno, z obrazložitvijo, da se "za določitev zavezancev in stopnje davka upošteva le neposredno sorodstveno razmerje med zapustnikom in dediči". Dejstvo, da pritožniki z zapustnikom niso bili v sorodstvenem razmerju, je poudarjeno tudi v obrazložitvi drugostopenjskega davčnega organa, saj je bilo sorodstveno razmerje pritožnikov do babice (oziroma tudi babice do zapustnika) v pritožbi izpostavljeno. V upravnem sporu vloženi tožba in pritožba pa sorodstvenega razmerja ne poudarjata več, temveč izpostavljata le kršitev materialnega prava zaradi razlikovanja med časom pridobitve zapuščine in časom nastanka davčne obveznosti. To glede na prvi odstavek 51. člena ZUstS, ki zahteva izčrpanje vseh pravnih sredstev, pomeni, da vsebinska obravnava očitka kršitve enakega varstva pravic (ker iz obrazložitve ni mogoče razbrati, zakaj je davek odmerjen po stopnjah, predpisanih za druge), v tem delu ni mogoča, saj se vložena pravna sredstva na to okoliščino niso nanašala. Zahteva po izčrpanju pravnih sredstev namreč ne pomeni le, da mora pritožnik pred vložitvijo ustavne pritožbe vložiti vsa dopustna pravna sredstva (formalno izčrpanje), temveč tudi, da mora pravna sredstva izčrpati po vsebini (materialno izčrpanje), se pravi, da mora v vloženi pravnih sredstvih uveljavljati tiste kršitve, na katere se nato sklicuje v ustavni pritožbi.

7. Glede na odločbo ustavnega sodišča št. Up-149/99, na katero se pritožniki sklicujejo, pa bi lahko šlo za kršitev pravice do enakega varstva pravic iz 22. člena ustave, če bi bila izpodbijana obdavčitev v nasprotju s stališčem iz navedene odločbe. Ustavno sodišče je namreč v 10. točki obrazložitve odločbe št. Up-149/99 poudarilo naslednje: "Davčni organ prve stopnje bo moral pri ponovni odmeri davka na dediščine upoštevati prehode premoženja, kot izhajajo iz zapuščinskih spisov, in davčno obveznost pri posameznem prehodu premoženja". Navedeno na splošno pomeni, da je treba pri določitvi davčne obveznosti upoštevati ne samo sorodstveno razmerje, temveč tudi prehode premoženja.

8. Posamezni prehodi zapuščine v predmetni zadevi so pri tem razvidni iz sklepa Temeljnega sodišča v Kranju, Enote v Radovljici, št. D 247/93 z dne 28. 3. 1994, izdane ga v zapuščinskem postopku. Iz opredeljenega sklepa izhaja, da so pritožniki zapuščino podedovali na podlagi zakona (t.i. zakonito dedovanje) zaradi sorodstvenega razmerja, in sicer kot vnuki po svoji babici, se pravi kot dediči I. dednega reda. Hkrati iz opredeljenega sklepa izhaja še, da so pritožniki zapustnikovo premoženje, ki je bilo z oporoko zapuščeno njihovi babici, dedovali, ker je bila babica že pokojna. To pomeni, da je pri določitvi davčne obveznosti pritožnikov upoštevati tako sorodstveno razmerje in s tem povezano davčno obremenitev pri prehodu zapuščine z babice na vnuke (tj. drugi prehod zapuščine), kakor tudi sorodstveno razmerje in s tem povezano davčno obremenitev pri prehodu zapuščine z zapustnika na babico (tj. prvi prehod zapuščine).

9. Upoštevanje obeh prehodov premoženja in davčne obveznosti pri posameznem prehodu premoženja pomeni

za pritožnike davčno obveznost v taki višini, kot jim je bila izpodbijana prvostopenjsko davčno odločbo naložena (tj. na podlagi obdavčitve po stopnjah, ki velja za dediče brez sorodstvenega razmerja). Razlog za to je v obdavčitvi prvega prehoda premoženja (z zapustnika na babico) po stopnjah, ki velja za dediče brez sorodstvenega razmerja, in v neobdavčitvi drugega prehoda premoženja (z babice na pritožnike).

10. Obdavčitev prvega prehoda premoženja je posledica dejstva, da med zapustnikom in babico, ki je dedovala na podlagi oporoke, ni bilo nobenega sorodstvenega oziroma z njim izenačenega razmerja. Pritožniki so izvenzakonsko skupnost (ki naj bi imela za višino davčne obveznosti enake pravne posledice kot sorodstveno razmerje) med zapustnikom in babico sicer zatrjevali, vendar, kot je razvidno iz upravnega oziroma sodnega spisa, le v davčnem postopku na prvi stopnji, ne pa tudi v pravnih sredstvih, vloženi na naslednjih stopnjah postopka. Glede na navedeno v 6. točki obrazložitve te odločbe se ustavno sodišče o tej okoliščini ni moglo opredeljevati.

11. Ker iz navedenega izhaja, da izpodbijana obdavčitev pritožnikov po stopnjah, ki velja za dediče brez sorodstvenega razmerja, ne pomeni davčne obremenitve, ki bi bila v nasprotju s stališčem ustavnega sodišča (7. točka obrazložitve), ne gre za kršitev enakega varstva pravic iz 22. člena ustave (saj odločitve ni mogoče oceniti za arbitrarno oziroma samovoljno).

12. Prav tako neutemeljen je očitke pritožnikov, da je vrhovno sodišče s stališčem, podanem ob sklicevanju na drugi odstavek 145. člena ZDO, da nastane davčna obveznost za davek na dediščine in darila s pravnomočnostjo sklepa o dedovanju, zaradi česar ni pomembno, kdaj so dediči pridobili zapuščino, kršilo načelo enakosti (14. člen ustave) oziroma pravico do zasebne lastnine in dedovanja (33. člen ustave). Stališče je namreč oprto na zgoraj opredeljeno določbo ZDO, ki se glasi: "Davčna obveznost za davek na dediščino in darila nastane takrat, ko postane odločba o dedovanju pravnomočna oziroma ko obdarjenec sprejme darilo".

13. Na podlagi vsega navedenega je ustavno sodišče ustavno pritožbo zavrnilo. Hkrati je še odločilo, da nosijo pritožniki sami svoje stroške postopka. Skladno s prvim odstavkom 34. člena ZUstS nosi namreč v postopku pred ustavnim sodiščem vsak udeleženec svoje stroške, če ustavno sodišče ne odloči drugače. Navedena določba se po 49. členu ZUstS uporablja v postopku z ustavno pritožbo. Ker pritožniki ne navajajo nobenih razlogov za drugačno odločitev, je ustavno sodišče glede stroškov sklenilo, kot izhaja iz 2. točke izreka te odločbe.

C)

14. Ustavno sodišče je sprejelo to odločbo na podlagi prvega odstavka 59. člena in prvega odstavka 34. člena ZUstS v sestavi: predsednica dr. Dragica Wedam Lukič ter sodnice in sodniki dr. Janez Čebulj, dr. Zvonko Fišer, Lojze Janko, mag. Marija Krisper Kramberger, Milojka Modrijan, dr. Ciril Ribičič in dr. Mirjam Škrk. Sodnik Jože Tratnik je bil pri odločanju o zadevi izločen. Odločbo je sprejelo soglasno.

Št. 247/01-20

Ljubljana, dne 11. septembra 2003.

Predsednica
dr. Dragica Wedam Lukič l. r.

BANKA SLOVENIJE

4186. Sklep o opravljanju menjalniških poslov

Na podlagi tretjega odstavka 49. člena zakona o deviznem poslovanju (Uradni list RS, št. 23/99, 35/01 in 76/03) in prvega odstavka 31. člena zakona o Banki Slovenije (Uradni list RS, št. 58/02 in 85/02) izdaja Svet Banke Slovenije

SKLEP

o opravljanju menjalniških poslov

SPLOŠNO

1

Ta sklep ureja in predpisuje pogoje in način opravljanja menjalniških poslov ter postopek nadzora nad opravljanjem teh poslov.

2

V tem sklepu uporabljeni izrazi imajo po tem sklepu naslednji pomen:

- banka je pooblaščenca banka ali hranilnica, ki odkupi tujo gotovino in potovalne čeke ter prodaja tujo gotovino na podlagi dovoljenja Banke Slovenije, izdanega na podlagi zakona, ki ureja bančništvo;
- pogodba je pogodba o opravljanju menjalniških poslov;
- pogodbenca banka je pooblaščenca banka, ki na podlagi dovoljenja Banke Slovenije sklene pogodbo s pogodbenim menjalcem;
- menjalec je banka ali pogodbeni menjalec;
- menjalno mesto je prostorsko zaokrožena organizacijska enota, kjer se opravljajo menjalniški posli in lahko obsega eno ali več blagajniških mest;
- priložnostno menjalno mesto je menjalno mesto, kjer se v času večjih prireditev ali podobnih priložnosti na podlagi predhodnega soglasja Banke Slovenije opravljajo menjalniški posli;
- blagajniško mesto je del menjalnega mesta, kjer blagajnik opravlja menjalniške posle oziroma menjalni avtomat;
- potujoči menjalec je delavec menjalca, ki opravlja menjalniške posle na prevoznih sredstvih v mednarodnem potniškem prometu in posluje kot izdvojeno blagajniško mesto v okviru menjalnega mesta;
- dovoljenje je dovoljenje Banke Slovenije pogodbenemu menjalcu za opravljanje menjalniških poslov;
- nalepka je nalepka z napisom »MENJALNICA IZPOLNJUJE POGOJE ZA MENJALNIŠKO POSLOVANJE«, ki jo Banka Slovenije izroči pogodbenemu menjalcu skupaj z dovoljenjem in dokazuje izpolnjevanje vseh pogojev za opravljanje menjalniških poslov.

3

Pogoji za opravljanje menjalniških poslov so:

- spoštovanje pogodbe ter
- spoštovanje predpisov, ki urejajo menjalniško in blagajniško poslovanje.

MENJALNIŠKO POSLOVANJE BANKE IN POGODBENEGA MENJALCA

4

Banka je dolžna najkasneje naslednji delovni dan po nastali spremembi obvestiti Banko Slovenije o vsaki spre-

membni menjalnih mest vključno s spremembami v zvezi z morebitnimi potujočimi menjalci.

Banka lahko opravlja menjalniške posle tudi s pomočjo menjalnih avtomatov. Poslovanja z menjalnimi avtomati ne sme prenesti na pogodbenega menjalca.

5

Pogodbena banka in pogodbeni menjalec skleneta pogodbo pod odložnim pogojem. Odložni pogoj se izpolni z izdajo dovoljenja Banke Slovenije.

Pogodbena banka sklene s posameznim pogodbenim menjalcem samo eno pogodbo in v njej navede menjalna mesta. Pogodbeni menjalec sklene pogodbo za isto menjalno mesto samo z eno pogodbeno banko.

Pogodbeni menjalec pooblastil, pridobljenih s sklenitvijo pogodbe, ne sme prenesti na tretjo osebo.

6

V pogodbi morata stranki ugotoviti, da pogodbeni menjalec izpolnjuje naslednje pogoje:

- da je za vsako menjalno mesto zagotovil poslovni prostor, ki omogoča nemoteno opravljanje menjalniških poslov in nadzor na podlagi tega sklepa;
- da je v tem prostoru zagotovil blagajno ali drugo opremo za varno hrambo gotovine in potovalnih čekov;
- da je zagotovil računalniško tehnologijo, potrebno za opravljanje menjalniških poslov v skladu s tem sklepom in navodilom za izvajanje tega sklepa (v nadaljevanju: navodilo).

7

S pogodbo stranki obvezno dogovorita:

- blagajniški maksimum skupne gotovine v SIT (preračunano po srednjem tečaju Banke Slovenije), potrebne za dnevno poslovanje pogodbenega menjalca na menjalnem mestu;
- medsebojne pravice in obveznosti v zvezi z oblikovanjem in sporočanjem tečajev, navodili in obrazci, odkupi, prodajo, odvodi in dotacijami, sezonskimi in dnevnimi odpisnimi časi menjalnih mest, nadzorom, poročanjem in stroški ter razvezo pogodbe.
- menjalna mesta, na katerih bo pogodbeni menjalec opravljal menjalniške posle.

8

Pogodbena banka oziroma pogodbeni menjalec je dolžan seznaniti Banko Slovenije o vseh spremembah ali prenehanju veljavnosti pogodbe v roku treh delovnih dni po spremembi oziroma prenehanju veljavnosti pogodbe.

9

Kršitev pogodbe se šteje za kršitev tega sklepa.

10

Za pridobitev dovoljenja mora oseba, ki želi opravljati menjalniške posle (v nadaljevanju: vložnik), vložiti pri Banki Slovenije vlogo skupaj s potrdilom o opravljenem plačilu stroškov postopka za izdajo dovoljenja, v skladu s tarifo Banke Slovenije. Vloga vsebuje naslednje podatke o vložniku:

- firmo oziroma ime;
- organizacijsko obliko;
- sedež dejavnosti;
- odgovorno osebo pogodbenega menjalca, kadar je vložnik družba, pa tudi podatke o zastopnikih in kvalificiranih lastnikih pogodbenega menjalca.

Vlogi je potrebno priložiti:

- pod odložnim pogojem sklenjeno pogodbo;
- izpis iz sodnega registra, iz katerega je razvidno, da je pravna oseba registrirana za opravljanje menjalniške dejavnosti, kadar je vložnik pravna oseba ali
 - priglasitveni list - priglasitev menjalniške dejavnosti pri pristojni Izpostavi Davčnega urada, kadar je vložnik samostojni podjetnik posameznik.

O vseh spremembah podatkov iz te točke je dolžan vložnik Banko Slovenije obvestiti v roku desetih dni po nastali spremembi.

11

Dovoljenje se izda za nedoločen čas.

12

Banka Slovenije skupaj s sklepom o izdaji dovoljenja izroči pogodbenemu menjalcu po eno nalepko za vsako posamezno menjalno mesto.

Ob ukinitvi menjalnega mesta oziroma odvzemu dovoljenja za opravljanje menjalnih poslov na menjalnem mestu pogodbeni banka odstrani in uniči nalepko in o tem sestavi zapisnik ter ga v 7 dneh pošlje Banki Slovenije.

13

Menjalec je dolžan:

- tečajno listo objaviti na vidnem mestu;
- pri odkupu in prodaji uporabljati objavljeno tečajno listo. Odstopanja so možna samo po dogovoru s stranko;
- na vidnem mestu objaviti obvestilo o višini provizije ter stroških, povezanih z dodatnimi storitvami pri odkupu ali prodaji tuje gotovine;
- na menjalnem mestu prodajati samo veljavno in nepoškodovano tujo gotovino.

Pogodbeni menjalec je poleg navedenega dolžan:

- imeti na vidnem mestu nalepljeno nalepko in ime banke, s katero ima sklenjeno pogodbo;
- na vidnem mestu pred prostorom, v katerem je menjalno mesto, namestiti napis "Menjalnica" v slovenskem in enem od svetovnih jezikov. V primeru, da pogodbeni menjalec v istem prostoru poleg menjalniških opravlja tudi druge posle, mora napis namestiti tudi v delu prostora, kjer opravlja menjalniške posle;
- imeti na blagajniškem mestu izključno gotovino in čeke, namenjene za menjalniško poslovanje;
- knjigovodsko ločiti menjalniško poslovanje od ostalega poslovanja, ki ga opravlja;
- zagotoviti ločeno hrambo gotovine in čekov iz naslova menjalniškega poslovanja;
- odvesti višek gotovine nad blagajniškim maksimumom v skladu s pogodbo;
- zagotoviti, da so delavci, ki opravljajo menjalniške posle, usposobljeni za opravljanje teh poslov ter da obvladajo slovenski in vsaj en svetovni jezik.

RAČUNALNIŠKA PODPORA MENJALNIŠKEGA POSLOVANJA

14

Menjalec mora opravljati menjalniške posle s programsko opremo, ki zagotavlja izdajo potrdil, vodenje blagajniškega dnevnika in poročanje Banki Slovenije v skladu s tem sklepom in navodilom.

Banka Slovenije v navodilu podrobneje določi obvezne funkcije programske opreme, vgrajene kontrole in obvezna poročila, ki jih programska oprema mora omogočati.

POTRDILA

15

Menjalec mora o opravljenem odkupu ali prodaji tujih plačilnih sredstev ob opravljeni menjavi na blagajniškem mestu izdelati potrdilo v izvorniku in najmanj eni izvorni kopiji. Izvornik potrdila menjalec izroči stranki, kopijo pa ne glede na medij, na katerem se nahaja, hrani urejeno po zaporedju na menjalnem mestu.

Potrdilo mora biti sestavljeno v skladu s Slovenskimi računovodskimi standardi in opremljeno s tekočo zaporedno številko. Programska oprema mora biti izdelana tako, da po vnosu prve zaporedne številke potrdila o odkupu in prodaji tujih plačilnih sredstev do konca predvidene serije potrdil ni več mogoče vplivati na oštevilčevanje potrdil.

V primeru izpada računalniške tehnologije menjalec uporablja tiskane obrazce potrdil o odkupu in prodaji tujih plačilnih sredstev, ki imajo natisnjene tekoče zaporedne številke. Tiskajo se v blokih v okviru določenih serijskih števil.

Pogodbeni menjalec pridobi potrdila iz prejšnjega odstavka te točke od pogodbene banke. Pogodbeni banka in pogodbeni menjalec morata voditi evidenco danih in prejetih obrazcev potrdil. Menjalec vodi evidenco porabljenih obrazcev potrdil.

Po ponovni vzpostavitvi računalniške podpore na blagajniškem mestu mora menjalec vnesti ročno izpisane obrazce v računalniško podprt blagajniški dnevnik.

VODENJE BLAGAJNIŠKEGA DNEVNIKA

16

Pogodbeni menjalec vodi s tem sklepom predpisan blagajniški dnevnik za vsako blagajniško mesto na menjalnem mestu. Programska oprema mora zagotoviti vodenje blagajniškega dnevnika v skladu z določili slovenskih računovodskih standardov kot posebno pomožno knjigo oziroma analitično evidenco vseh opravljenih transakcij na blagajniškem mestu na način, podrobneje urejen z navodilom.

Blagajniški dnevnik menjalec vsaj enkrat v 24 urah zaključuje tako, da kot končno stanje v njem ugotovi seštevek začetnih stanj in vseh transakcij za vsako valuto posebej. Tako ugotovljena končna stanja (dokumentarna stanja) primerja s popisom gotovine v blagajni in morebitne razlike ustrezno knjiži. Menjalec mora zagotoviti, da blagajnik ob zaključku blagajniškega dnevnika blagajniški dnevnik izpiše ter potrdi s svojim podpisom.

V primeru izpada računalniške tehnologije menjalec vodi blagajniški dnevnik v skladu s to točko ročno.

POROČANJE

17

Menjalec poroča za vsako menjalno mesto o odkupu tuje gotovine in potovalnih čekov ter prodaji tuje gotovine po valutah in šifrah osnov, ponderirani nakupni in prodajni tečaj, pogodbeni menjalec pa tudi začetno stanje blagajni, ostale prejemke in izdatke in končno stanje blagajni. Poročilo mora biti rezultat knjiženj v blagajniških dnevnikih.

Poročilo menjalec dnevno pošlje Banki Slovenije po elektronski pošti, pogodbeni menjalec pa pošlje kopijo poročila tudi pogodbeni banki. S pogodbeno banko se lahko pogodbeni menjalec dogovori tudi o drugačnem načinu poročanja pogodbeni banki.

Način in obliko poročanja podrobneje uredi navodilo.

18

V primeru izpada računalniške tehnologije mora menjalec Banki Slovenije poslati poročilo po telefaksu ali izjemoma po pošti.

19

Pogodbeni menjalec je dolžan arhivirati dokumentacijo, povezano z menjalniškim poslovanjem najmanj dve leti tako, da dokumentacijo, ki se nanaša na zadnje leto poslovanja, arhivira na menjalnem mestu.

POTUJOČI MENJALEC

20

Banka mora potujočemu menjalcu izdati izkaznico potujočega menjalca, ki mora vsebovati ime in priimek potujočega menjalca ter naziv banke. Potujoči menjalec mora pri opravljanju menjalniških poslov izkaznico nositi na vidnem mestu.

V primeru, da menjalniške posle opravlja potujoči menjalec, je potrebno v pogodbi oziroma z aneksom k pogodbi določiti tudi, kje le-ta opravlja menjalniške posle in v katero menjalno mesto se vključuje blagajniški dnevnik potujočega menjalca.

Kolikor je potujoči menjalec vključen v menjalno mesto banke, je banka dolžna navesti v seznamu menjalnih mest, kje potujoči menjalec opravlja menjalniške posle ter o vsaki spremembi, ki se nanaša na potujočega menjalca, obvestiti Banko Slovenije.

Poročilo potujočega menjalca se vključi v poročilo menjalnega mesta, katerega del je. Če razmere ne dopuščajo vzpostavitve računalniške podpore, predvidene s tem sklepom, potujoči menjalec posluje ročno ali na način, predviden za primer izpada računalniške tehnologije.

PRILOŽNOSTNO MENJALNO MESTO

21

Priložnostno menjalno mesto je menjalno mesto, kjer menjalec v času večjih prireditev ali podobnih priložnosti na podlagi predhodnega soglasja Banke Slovenije opravlja menjalniške posle.

Banka Slovenije izda za čas trajanja priložnostnega menjalnega mesta nalepko.

Kopijo soglasja za priložnostno menjalno mesto pogodbenega menjalca posreduje Banka Slovenije pogodbeni banki.

Za priložnostno menjalno mesto se smiselno uporabljajo določbe tega sklepa, ki veljajo za stalno menjalno mesto. Če razmere ne dopuščajo vzpostavitve računalniške podpore, predvidene s tem sklepom, menjalec posluje in poroča ročno ali na način, predviden za primer izpada računalniške tehnologije.

NADZOR MENJALNIŠKEGA POSLOVANJA

22

Banka Slovenije opravlja nadzor nad menjalci z namenom preverjanja, če menjalci spoštujejo predpise, ki urejajo menjalniško in blagajniško poslovanje, zlasti pa določbe zakona o deviznem poslovanju, zakona o preprečevanju pranja denarja, tega sklepa in navodila za izvajanje tega sklepa.

Nadzor nad pogodbenimi menjalci opravlja Banka Slovenije sama ali preko pogodbene banke, in sicer:

– s spremljanjem, zbiranjem in preverjanjem poročil, ki so jih menjalci na podlagi tega sklepa dolžni pošiljati Banki Slovenije ali pogodbeni banki ter preverjanjem druge menjalniške dokumentacije;

– z vpogledom v zapisnike, ki so jih v postopku nadzora nad pogodbenimi menjalci sestavile pogodbene banke;

– z opravljanjem neposrednih pregledov poslovanja menjalcev;

Pogodbeni menjalec je dolžan v obsegu iz prvega odstavka te točke opraviti letno najmanj dva pregleda poslovanja vsakega menjalnega mesta pogodbenega menjalca.

Menjalci morajo pooblaščenim osebam Banke Slovenije in pogodbene banke omogočiti vpogled v menjalniško poslovanje in jim na njihovo zahtevo dati na razpolago zahtevane podatke ter jim poslati potrebno dokumentacijo.

23

Banka Slovenije ali pogodbeni banka o ugotovitvah sestavi zapisnik.

Banka Slovenije lahko pogodbeni banki naloži, da preveri, ali in kako so bile kršitve pogodbenega menjalca opravljene in z ugotovitvami seznanjeni Banko Slovenije.

PREHODNE IN KONČNE DOLOČBE

24

Dokazila o opravljenem preizkusu znanja iz menjalniškega poslovanja, ki so jih delavci pridobili do začetka veljavnosti tega sklepa, ostanejo v veljavi.

25

Navodilo za izvajanje tega sklepa izda guverner Banke Slovenije.

26

Ta sklep začne veljati naslednji dan po objavi v Uradnem listu Republike Slovenije.

27

Rezidenti iz 33. člena zakona o spremembah in dopolnitvah zakona o deviznem poslovanju (Uradni list RS, št. 76/03), ki že imajo dovoljenje za opravljanje menjalniških poslov, morajo za pridobitev dovoljenja ne glede na določbe 10. točke tega sklepa predložiti Banki Slovenije samo vlogo za pridobitev dovoljenja, podatek o odgovorni osebi pogodbenega menjalca in, kadar je vložnik družba, podatek o kvalificiranem lastniku pogodbenega menjalca ter priložiti potrdilo o opravljenem plačilu stroškov postopka za izdajo dovoljenja, v skladu s tarifo Banke Slovenije, ostale podatke iz 10. točke tega sklepa pa le v primeru, da so se le-ti spremenili.

28

Z dnem uveljavitve tega sklepa preneha veljati sklep o opravljanju menjalniških poslov (Uradni list RS, št. 50/99 in 84/01).

Navodilo za izvajanje sklepa o opravljanju menjalniških poslov (Uradni list RS, št. 50/99 in 84/01) ter navodilo za dostavljanje dnevnik podatkov o odkupu in prodaji tuje gotovine po elektronski pošti (Uradni list, št. 10/00) ostaneta v veljavi do izdaje novih navodil, kolikor nista v nasprotju z določbami zakona o deviznem poslovanju in tega sklepa.

Ljubljana, dne 17. septembra 2003.

Predsednik
Sveta Banke Slovenije
Mitja Gaspari l. r.

4187. Sklep o obveznosti poročanja o poslovanju s tujino

Na podlagi 53. člena zakona o deviznem poslovanju (Uradni list RS, št. 23/99 in 76/03), drugega in tretjega odstavka 13. člena in prvega odstavka 31. člena zakona o Banki Slovenije (Uradni list RS, št. 58/02 in 85/02) izdaja Svet Banke Slovenije

S K L E P**o obveznosti poročanja o poslovanju s tujino**

1

Banka Slovenije za potrebe izdelave makroekonomskih statistik s področja ekonomskih odnosov s tujino po tem sklepu spremlja spremembe in stanja:

- na računih rezidentov v tujini;
- komercialnih terjatev in obveznosti do nerezidentov;
- neposrednih naložb rezidentov z nerezidenti;
- iz poslov z vrednostnimi papirji;
- na računih nerezidentov pri bankah v Sloveniji;
- tuje gotovine pri bankah v Sloveniji;
- po kreditnih poslih s tujino;
- drugih terjatev ali obveznosti, ki vplivajo na postavke

plačilne bilance in stanja mednarodnih naložb Republike Slovenije.

Spremembe so vsi poslovni dogodki, ki spremenijo stanje terjatev ali obveznosti rezidentov z nerezidenti.

2

Rezidenti poročajo neposredno in posredno preko pooblaščenih bank, pooblaščenih udeležencev trga vrednostnih papirjev, Borze vrednostnih papirjev, Klirinško depotne družbe, Agencije za trg vrednostnih papirjev in drugih institucij, ki vodijo baze podatkov o vrednostnih papirjih, ter preko Carinske uprave Republike Slovenije.

3

Obvezniki poročanja so vsi rezidenti Republike Slovenije, ki opravljajo transakcije oziroma imajo stanja terjatev in obveznosti iz prve točke tega sklepa, in sicer:

- za spremembe in stanja na računih v tujini rezidenti, ki imajo račune pri tujih bankah, finančnih institucijah in organizacijah ter evidenčne račune za poravnavanje medsebojnih terjatev in obveznosti z nerezidenti;

- za spremembe in stanja komercialnih terjatev in obveznosti do nerezidentov rezidenti, ki sklepajo posle kupoprodaje blaga in storitev z nerezidenti ne glede na to:

a) ali blago prestopi mejo Republike Slovenije ali ne;

b) ali je storitev opravljena v Republiki Sloveniji ali v tujini;

c) ali plačilo poteka preko domačih bank, računov v tujini ali direktno med dvema nerezidentoma ali rezidentoma, od katerih eden nastopa kot udeleženec v kreditnem poslu, drugi pa kot udeleženec v komercialnem poslu z nerezidentom ali rezidentom;

d) ali je plačilo gotovinsko ali negotovinsko;

e) ali je plačilo v domači ali tuji valuti;

- za spremembe in stanja neposrednih naložb:

f) rezidenti - pravne osebe, ki imajo neposredne naložbe nerezidentov v kapital;

g) rezidenti - pravne osebe in samostojni podjetniki posamezniki, ki imajo neposredne naložbe v kapital družb v tujini ali so lastniki nepremičnin v tujini;

- spremembe in stanja na računih nerezidentov pri bankah v Sloveniji ter spremembe in stanja tuje gotovine pri bankah v Sloveniji poročajo banke;

- spremembe in stanja po kreditnih poslih s tujino poročajo rezidenti, ki sklepajo kreditne posle iz 3. točke drugega odstavka 10. člena zakona o deviznem poslovanju, kreditne posle iz 12. člena zakona o deviznem poslovanju razen pogodbenih trgovinskih kreditov z odlogom plačila ali predplačilom do dvanajst mesecev kot tudi druge posle, ki so po ekonomskem namenu enaki namenu kreditne oziroma posojilne pogodbe;

- za druge spremembe in stanja terjatev ali obveznosti z nerezidenti poročajo rezidenti, ki jih posebej določa navodilo za izvajanje sklepa o obveznosti poročanja o poslovanju s tujino.

4

Obvezniki poročanja o poslih z vrednostnimi papirji so pooblaščenim udeležencem trga vrednostnih papirjev, banke, zavarovalnice, investicijske družbe, vzajemni skladi, pokojninske družbe, vzajemni pokojninski skladi, drugi institucionalni investitorji, izdajatelji dolžniških vrednostnih papirjev v tujini in ostali poročevalci, določeni z navodili. Obvezniki poročanja poročajo o vseh poslih z vrednostnimi papirji iz 10. in 11. člena zakona o deviznem poslovanju.

5

Poročevalec je odgovoren za pravilnost podatkov v poročilih, kar je dolžan na poziv Banke Slovenije dokazati z računovodskimi izkazi, knjigovodskimi listinami in drugo dokumentacijo.

6

Podatki, zbrani na podlagi tega sklepa, ki se nanašajo na posameznega rezidenta, so zaupne narave.

7

Guverner Banke Slovenije izda navodila za izvajanje tega sklepa.

8

Z dnem, ko začne veljati ta sklep, prenehajo veljati sklep o obveznosti poročanja o poslih s tujino (Uradni list RS, št. 50/99) in sklep o načinu in pogojih poročanja o kreditnih poslih med rezidenti in nerezidenti (Uradni list RS, št. 50/99 in 41/01) in sklep o poročanju o poslih z vrednostnimi papirji (Uradni list RS, št. 11/03).

9

Ta sklep začne veljati naslednji dan po objavi v Uradnem listu RS.

Ljubljana, dne 17. septembra 2003.

Predsednik
Sveta Banke Slovenije
Mitja Gaspari l. r.

SODNI SVET**4188. Sklep Sodnega sveta o javnem pozivu sodnikom k vložitvi kandidatur za prosto mesto**

Na podlagi četrtega in petega odstavka 62. člena zakona o sodiščih (Uradni list RS, št. 19/94, 45/95, 38/99 in 28/00) je Republika Slovenija, Sodni svet, Ljubljana, na 72. seji dne 11. 9. 2003 oziroma 73. seji dne 25. 9. 2003 sprejel naslednji

SKLEP

Sodni svet objavlja javni poziv sodnikom k vložitvi kandidatur na prosto mesto:

- a) predsednika Okrajnega sodišča v Ljubljani,
- b) podpredsednika Okrajnega sodišča na Vrhniki.

Kandidati morajo prijavi priložiti življenjepis z opisom svoje strokovne dejavnosti in opisom organizacijskih izkušenj po izvolitvi v sodniško funkcijo. Prijavo naj v 15 dneh od objave poziva v Uradnem listu RS, pošljejo na naslov: Republika Slovenija, Sodni svet, Tavčarjeva 9, Ljubljana, p.p. 639.

Predsednica
Maja Tratnik l. r.

4189. Akt o spremembi akta o določitvi števila sodniških mest na višjih, okrožnih in okrajnih sodiščih v Republiki Sloveniji

Na podlagi 38. člena zakona o sodiščih (Uradni list RS, št. 19/94, 45/95, 38/99 in 28/00) je Republika Slovenija, Sodni svet, na 72. seji dne 12. 9. 2003 sprejel

A K T

o spremembi akta o določitvi števila sodniških mest na višjih, okrožnih in okrajnih sodiščih v Republiki Sloveniji

I

V aktu o določitvi števila sodniških mest na višjih, okrožnih in okrajnih sodiščih v Republiki Sloveniji (Uradni list RS, št. 35/94, 55/94, 40/96, 62/96 – popr., 68/96, 71/97, 27/98, 52/98, 65/98, 74/99, 17/00, 28/00, 81/00 in 47/01, 87/02, 95/02 in 6/03 – popr.) se število sodniških mest spremeni tako, da ima:

– Višje sodišče v Mariboru predsednika in 24 sodnikov.

II

Ta akt začne veljati naslednji dan po objavi v Uradnem listu RS.

Predsednica
Maja Tratnik l. r.

**DRUGI DRŽAVNI ORGANI
IN ORGANIZACIJE**

4190. Sklep o uskladitvi pokojnin od 1. septembra 2003

Na podlagi 150. in 150.a člena zakona o pokojninskem in invalidskem zavarovanju – ZPIZ-1-UPB1 (Uradni list RS, št. 26/03) ter 2. točke drugega odstavka 34. člena statuta Zavoda za pokojninsko in invalidsko zavarovanje Slovenije (Uradni list RS, št. 78/00, 37/02 in 29/03) je Upravni odbor Zavoda za pokojninsko in invalidsko zavarovanje Slovenije na seji dne 16. 9. 2003 sprejel

SKLEP

o uskladitvi pokojnin od 1. septembra 2003

I

V skladu s 150. členom in tretjim odstavkom 150.a člena ZPIZ-1-UPB1 se pokojnine ter nadomestila za invalidnost in delne invalidske pokojnine, odmerjene po predpisih, ki se uporabljajo od 1. januarja 2003, od 1. septembra 2003 uskladijo tako, da se povečajo za 1,5%.

II

Za odstotek povečanja iz I. točke tega sklepa se uskladijo tudi pokojnine, uveljavljene do 31. decembra 2001, odmerjene od najnižje pokojninske osnove, določene v sklepu o najnižji pokojninski osnovi in osnovi za odmero dodatnih pravic (Uradni list RS, št. 17/02).

Pokojnine, uveljavljene od 1. januarja 2002 dalje, odmerjene od najnižje pokojninske osnove, določene v sklepu o najnižji pokojninski osnovi in osnovi za odmero dodatnih pravic (Uradni list RS, št. 30/03), se uskladijo tako, da se na novo odmerijo od najnižje pokojninske osnove, veljavne od 1. septembra 2003.

Pokojnine, uveljavljene od 1. septembra 2003 dalje, se s 1. septembrom 2003 odmerijo od najnižje pokojninske osnove, veljavne od tedaj dalje, če je pokojnina, odmerjena od dejanske pokojninske osnove s pripadajočimi uskladitvami nižja kot bi bila, če bi se, glede na dopolnjeno pokojninsko dobo, odmerila od najnižje pokojninske osnove, veljavne od 1. septembra 2003.

III

Za odstotek povečanja iz I. točke tega sklepa se uskladijo tudi pokojnine, uveljavljene do 31. decembra 2001, odmerjene od najvišje pokojninske osnove, določene v sklepu o najvišji pokojninski osnovi (Uradni list RS, št. 17/02).

Pokojnine, uveljavljene od 1. januarja 2002 dalje, odmerjene od najvišje pokojninske osnove, določene v sklepu o najvišji pokojninski osnovi (Uradni list RS, št. 30/03), se uskladijo tako, da se na novo odmerijo od najvišje pokojninske osnove, veljavne od 1. septembra 2003.

Pokojnine, uveljavljene od 1. septembra 2003 dalje, se s 1. septembrom 2003 odmerijo od najvišje pokojninske osnove, veljavne od tedaj dalje, če je pokojnina, odmerjena od dejanske pokojninske osnove s pripadajočimi uskladitvami presega znesek pokojnine, kot bi bila, če bi se, glede na dopolnjeno pokojninsko dobo, odmerila od najvišje pokojninske osnove, veljavne od 1. septembra 2003.

IV

Za odstotek povečanja, določen v I. točki tega sklepa se uskladijo tudi pokojnine, odmerjene v skladu z drugim odstavkom 116. člena zakona o pokojninskem in invalidskem zavarovanju (Uradni list SRS, št. 27/83, 21/87, 48/87, 27/89 in Uradni list RS, št. 14/90 in 30/90) od polovice zneska najnižje pokojninske osnove, določene v sklepu o najnižji pokojninski osnovi in osnovi za odmero dodatnih pravic (Uradni list RS, št. 65/00).

V

Za odstotek povečanja, določen v I. točki tega sklepa se uskladijo v skladu s 390. členom ZPIZ-1-UPB1 tudi vse pokojnine borcev NOV pred 9. 9. 1943 oziroma do 13. 10. 1943, odmerjene od zajamčene pokojninske osnove, določene po 102. členu zakona o pokojninskem in invalidskem zavarovanju (Uradni list SRS, št. 27/83, 21/87, 48/87, 27/89 in Uradni list RS, št. 14/90, 30/90, 44/90 in 10/91).

VI

Za odstotek povečanja, določen v I. točki tega sklepa se uskladijo tudi pokojnine, uveljavljene po posebnih predpisih, osnova za odmero dodatka k pokojnini po zakonu o zagotavljanju socialne varnosti slovenskim državljanom, ki so upravičeni do pokojnin iz republik nekdanje SFRJ (Uradni list RS, št. 45/92 in 18/01), akontacije pokojnin, ki jih Zavod izplačuje po odloku o izplačevanju akontacij pokojnin, ki so jih osebe s stalnim prebivališčem v Republiki Sloveniji uveljavile v drugih republikah SFRJ (Uradni list RS, št. 26/91) in nadomestila iz invalidskega zavarovanja, odmerjena po predpisih, ki so se uporabljali do 31. decembra 2002.

VII

Pokojnine z varstvenim dodatkom se uskladijo tako, da se za ustrezen odstotek povečanja pokojnin, določen v I. točki tega sklepa, uskladi znesek pokojnine, varstveni dodatek pa na novo odmeri od osnove za odmero dodatnih pravic, veljavne od 1. septembra 2003.

Pokojnine z varstvenim dodatkom, ki so bile odmerjene od najnižje pokojninske osnove, se uskladijo na način, določen v II. točki tega sklepa, varstveni dodatek pa se na novo odmeri od osnove za odmero dodatnih pravic, veljavne od 1. septembra 2003.

VIII

Po določbah tega sklepa se uskladijo tudi pokojnine, odmerjene v sorazmernem delu po mednarodnih sporazumih o socialni varnosti.

IX

Po I. točki tega sklepa se uskladijo zneski pokojnin in drugih dajatev, določenih v tem sklepu, ki so prejemnikom pripadali za mesec september 2003, po opravljeni uskladitvi po sklepu o uskladitvi pokojnin od 1. marca 2003 (Uradni list RS, št. 30/03).

Uskladitev se opravi po uradni dolžnosti pri izplačilu pokojnin in drugih dajatev v mesecu septembru 2003.

X

Ta sklep začne veljati naslednji dan po objavi v Uradnem listu Republike Slovenije.

Št. 1000/2003

Ljubljana, dne 16. septembra 2003.

**Upravni odbor Zavoda za pokojninsko
in invalidsko zavarovanje Slovenije**

Anka Tominšek l. r.
Predsednica

4191. Sklep o najnižji pokojninski osnovi in osnovi za odmero dodatnih pravic

Na podlagi 48. in 57. člena zakona o pokojninskem in invalidskem zavarovanju – ZPIZ-1-UPB1 (Uradni list RS, št. 26/03) in 2. točke drugega odstavka 34. člena statuta Zavoda za pokojninsko in invalidsko zavarovanje Slovenije (Uradni list RS, št. 78/00, 37/02 in 29/03) je Upravni odbor Zavoda za pokojninsko in invalidsko zavarovanje Slovenije na seji dne 16. 9. 2003 sprejel

S K L E P

o najnižji pokojninski osnovi in osnovi za odmero dodatnih pravic

I

V skladu s prvim in tretjim odstavkom 48. člena ZPIZ-1-UPB1 se od 1. septembra 2003 dalje na novo določi najnižja pokojninska osnova in znaša 95.599,06 SIT.

II

V skladu s prvim in drugim odstavkom 57. člena ZPIZ-1-UPB1 se od 1. septembra 2003 dalje določi osnova za odmero dodatnih pravic in znaša 79.876,73 SIT.

III

Ta sklep začne veljati naslednji dan po objavi v Uradnem listu Republike Slovenije.

Št. 1000/2003

Ljubljana, dne 16. septembra 2003.

**Upravni odbor Zavoda za pokojninsko
in invalidsko zavarovanje Slovenije**

Anka Tominšek l. r.
Predsednica

4192. Sklep o najvišji pokojninski osnovi

Na podlagi prvega odstavka 49. člena zakona o pokojninskem in invalidskem zavarovanju – ZPIZ-1-UPB1 (Uradni list RS, št. 26/03) in 2. točke drugega odstavka 34. člena statuta Zavoda za pokojninsko in invalidsko zavarovanje Slovenije (Uradni list RS, št. 78/00, 37/02 in 29/03) je Upravni odbor Zavoda za pokojninsko in invalidsko zavarovanje Slovenije na seji dne 16. 9. 2003 sprejel

S K L E P

o najvišji pokojninski osnovi

I

V skladu s prvim odstavkom 49. člena ZPIZ-1-UPB1 se od 1. septembra 2003 dalje določi najvišja pokojninska osnova v višini 382.396,24 SIT.

II

Ta sklep začne veljati naslednji dan po objavi v Uradnem listu Republike Slovenije.

Št. 1000/2003

Ljubljana, dne 16. septembra 2003.

**Upravni odbor Zavoda za pokojninsko
in invalidsko zavarovanje Slovenije**

Anka Tominšek l. r.
Predsednica

4193. Sklep o zneskih dodatka za pomoč in postrežbo

Na podlagi 141. člena zakona o pokojninskem in invalidskem zavarovanju – ZPIZ-1-UPB1 (Uradni list RS, št. 26/03), sklepa o dodatku za pomoč in postrežbo za najtežje prizadete upravičence (Uradni list RS, št. 77/98) in 2. točke prvega odstavka 34. člena statuta Zavoda za pokojninsko in invalidsko zavarovanje Slovenije (Uradni list RS, št. 78/00, 37/02 in 29/03) je Upravni odbor Zavoda za pokojninsko in invalidsko zavarovanje Slovenije na seji dne 16. 9. 2003 sprejel

S K L E P**o zneskih dodatka za pomoč in postrežbo****I**

V skladu s tretjim odstavkom 141. člena ZPIZ-1-UPB1 in sklepom o dodatku za pomoč in postrežbo za najtežje prizadete upravičence (Uradni list RS, št. 77/98) se od 1. septembra 2003 na novo določi dodatek za pomoč in postrežbo za najtežje prizadete upravičence in znaša 79.876,73 SIT.

V skladu s prvim odstavkom 141. člena ZPIZ-1-UPB1 se od 1. septembra 2003 dalje na novo določi dodatek za pomoč in postrežbo za opravljanje vseh osnovnih življenjskih potreb in znaša 55.913,71 SIT.

V skladu z drugim odstavkom 141. člena ZPIZ-1-UPB1 se od 1. septembra 2003 dalje na novo določi dodatek za pomoč in postrežbo za opravljanje večine osnovnih življenjskih potreb in znaša 27.956,85 SIT.

II

Ta sklep začne veljati naslednji dan po objavi v Uradnem listu Republike Slovenije.

Št. 1000/2003

Ljubljana, dne 16. septembra 2003.

Upravni odbor Zavoda za pokojninsko in invalidsko zavarovanje Slovenije

Anka Tomišek l. r.
Predsednica

4194. Sklep o zneskih invalidnin za telesno okvaro

Na podlagi 146. člena zakona o pokojninskem in invalidskem zavarovanju – ZPIZ-1-UPB1 (Uradni list RS, št. 26/03) in 2. točke drugega odstavka 34. člena statuta Zavoda za pokojninsko in invalidsko zavarovanje Slovenije (Uradni list RS, št. 78/00, 37/02 in 29/03) je Upravni odbor Zavoda za pokojninsko in invalidsko zavarovanje Slovenije na seji dne 16. 9. 2003 sprejel

S K L E P**o zneskih invalidnin za telesno okvaro****I**

V skladu s prvim odstavkom 146. člena ZPIZ-1-UPB1 se od 1. septembra 2003 dalje na novo določijo zneski invalidnin za telesne okvare, ki so posledica poškodbe pri delu ali poklicne bolezni, in znašajo:

Stopnja	Telesna okvara v %	Znesek SIT
1.	100	19.170,41
2.	90	17.572,88
3.	80	15.975,34
4.	70	14.377,81
5.	60	12.780,27
6.	50	11.182,74
7.	40	9.585,20
8.	30	7.987,67

II

V skladu z drugim odstavkom 146. člena ZPIZ-1-UPB1 se od 1. septembra 2003 dalje na novo določijo zneski invalidnin za telesne okvare, ki so posledica poškodbe izven dela ali bolezni, in znašajo:

Stopnja	Telesna okvara v %	Znesek SIT
1.	100	13.419,28
2.	90	12.301,01
3.	80	11.182,73
4.	70	10.064,46
5.	60	8.946,18
6.	50	7.827,91
7.	40	6.709,64
8.	30	5.591,36

III

Ta sklep začne veljati naslednji dan po objavi v Uradnem listu Republike Slovenije.

Št. 1000/2003

Ljubljana, dne 16. septembra 2003.

Upravni odbor Zavoda za pokojninsko in invalidsko zavarovanje Slovenije

Anka Tomišek l. r.
Predsednica

4195. Sklep o znesku starostne pokojnine kmetov

Na podlagi 431. člena zakona o pokojninskem in invalidskem zavarovanju – ZPIZ-1-UPB1 (Uradni list RS, št. 26/03) in 2. točke drugega odstavka 34. člena statuta Zavoda za pokojninsko in invalidsko zavarovanje Slovenije (Uradni list RS, št. 78/00, 37/02 in 29/03) je Upravni odbor Zavoda za pokojninsko in invalidsko zavarovanje Slovenije na seji dne 16. 9. 2003 sprejel

S K L E P**o znesku starostne pokojnine kmetov****I**

V skladu s prvim odstavkom 431. člena ZPIZ-1-UPB1 se od 1. septembra 2003 na novo določi starostna oziroma družinska pokojnina, odmerjena po zakonu o starostnem zavarovanju kmetov (Uradni list SRS, št. 30/79 in 1/82) – v nadaljevanju: zakon o SZK – in znaša 40.629,59 SIT.

V skladu z drugim odstavkom 431. člena ZPIZ-1-UPB1 se uživalcem pokojnine, kmetom borcem NOV pred 9. 9. 1943 oziroma pred 13. 10. 1943, ali njihovim zakoncem od 1. septembra 2003 na novo določi starostna oziroma družinska pokojnina, odmerjena po zakonu o SZK, in znaša 81.259,19 SIT.

II

Ta sklep začne veljati naslednji dan po objavi v Uradnem listu Republike Slovenije.

Št. 1000/2003
Ljubljana, dne 16. septembra 2003.

**Upravni odbor Zavoda za pokojninsko
in invalidsko zavarovanje Slovenije**

Anka Tominšek I. r.
Predsednica

4196. Sklep o znesku državne pokojnine

Na podlagi 59. člena zakona o pokojninskem in invalidskem zavarovanju – ZPIZ-1-UPB1 (Uradni list RS, št. 26/03) in 2. točke drugega odstavka 34. člena statuta Zavoda za pokojninsko in invalidsko zavarovanje Slovenije (Uradni list RS, št. 78/00, 37/02 in 29/03) je Upravni odbor Zavoda za pokojninsko in invalidsko zavarovanje Slovenije na seji dne 16. 9. 2003 sprejel

SKLEP

o znesku državne pokojnine

I

V skladu z 59. členom ZPIZ-1-UPB1 se od 1. septembra 2003 na novo določi znesek državne pokojnine in znaša 31.834,48 SIT.

II

Ta sklep začne veljati naslednji dan po objavi v Uradnem listu Republike Slovenije.

Št. 1000/2003
Ljubljana, dne 16. septembra 2003.

**Upravni odbor Zavoda za pokojninsko
in invalidsko zavarovanje Slovenije**

Anka Tominšek I. r.
Predsednica

**4197. Sklep o uskladitvi preživnin po zakonu o
preživninskem varstvu kmetov**

Na podlagi 6. člena zakona o preživninskem varstvu kmetov (Uradni list SRS, št. 1/79 in 1/86) in 2. točke drugega odstavka 34. člena statuta Zavoda za pokojninsko in invalidsko zavarovanje Slovenije (Uradni list RS, št. 78/00, 37/02 in 29/03) je Upravni odbor Zavoda za pokojninsko in invalidsko zavarovanje Slovenije na seji dne 16. 9. 2003 sprejel

SKLEP

**o uskladitvi preživnin po zakonu o preživninskem
varstvu kmetov**

I

Znesek mesečne preživnine, določen po 10., 11. in 13. členu zakona o preživninskem varstvu kmetov (Uradni list SRS, št. 1/79 in 1/86) se od 1. septembra 2003 dalje uskladi tako, da se poveča za 1,5%.

II

Po I. točki tega sklepa se uskladi znesek preživnine, ki je upravičencu pripadal za mesec avgust 2003 po izvedeni uskladitvi po sklepu o uskladitvi preživnin po zakonu o preživninskem varstvu kmetov (Uradni list RS, št. 30/03).

III

Ta sklep začne veljati naslednji dan po objavi v Uradnem listu Republike Slovenije.

Št. 1000/2003
Ljubljana, dne 16. septembra 2003.

**Upravni odbor Zavoda za pokojninsko
in invalidsko zavarovanje Slovenije**

Anka Tominšek I. r.
Predsednica

4198. Spremembe statuta Skupnosti občin Slovenije

V skladu s 17., 39. in 40. členom statuta Skupnosti občin Slovenije (Uradni list RS, št. 108/02) in s sklepom skupščine Skupnosti občin Slovenije z dne 5. 9. 2003 so sprejete

**SPREMEMBE STATUTA
Skupnosti občin Slovenije**

1. člen

V statutu Skupnosti občin Slovenije (Uradni list RS, št. 108/02) se v 17. členu črta druga alineja.

2. člen

V tretjem odstavku 19. člena se spremeni drugi stavek tako, da se glasi: »Volitve organov SOS in predstavnic in predstavnikov v mednarodne delegacije so tajne. Volitve so lahko javne, če tako odloči večina prisotnih članic skupščine SOS.«

3. člen

V prvem odstavku 22. člena se doda nova alineja, ki se glasi:
»– sprejema akte SOS in njihove spremembe ter dopolnitve«.

4. člen

Te spremembe statuta začnejo veljati z dnem sprejema in so objavijo v Uradnem listu Republike Slovenije.

Št. 0509/03-1
Maribor, dne 11. septembra 2003.

Predsednik
Skupnosti občin Slovenije
Boris Sovič I. r.

4199. Splošni akt o nalepki za prepoved vročanja v predalčnik

Na podlagi drugega odstavka 38. člena zakona o poštnih storitvah (Uradni list RS, št. 42/02) izdaja direktor Agencije za telekomunikacije, radiodifuzijo in pošto Republike Slovenije

SPLOŠNI AKT
o nalepki za prepoved vročanja v predalčnik

1. člen
(vsebina)

Ta splošni akt podrobneje določa videz in način izdajanja nalepke, s katero lahko uporabniki poštnih storitev prepovejo vročitev nenaslovljenih oglaševalskih, marketinških in drugih reklamnih sporočil v svoj predalčnik.

2. člen
(opis nalepke)

(1) Samolepilno nalepko (dimenzije 40 x 75 mm) sestavljata:

- nalepka z opozorilnim simbolom, ki jo uporabnik nalepi na svoj predalčnik (dimenzije 30 x 30 mm),
- navodilo za uporabo nalepke.

(2) Ozadje nalepke je rumene barve. Na zgornjem, informacijskem delu nalepke so kratka navodila za uporabo in razpoložljivost nalepke, ki niso namenjena lepljenju na predalčnik. Besedilo se glasi:

»Simbol nalepite na svoj predalčnik, če ne želite prejemati nenaslovljenih oglaševalskih, marketinških in drugih reklamnih sporočil.«

»Vlaganje takšnih sporočil v predalčnik, ki je označen s tem simbolom, je prekršek in se kaznuje z denarno kaznijo (60. členom ZPSto-1).«

(3) Na osrednjem delu nalepke je izsek z opozorilnim simbolom kvadratne oblike, ki se pred uporabo odlepi od osnovne nalepke. Simbol predstavlja rdeč krog, v katerem je prečrtan list papirja bele barve. List nepravilnih oblik z robovi sega čez rdeč krog, preko njega pa je vpet rdeč trak, ki izraža prepoved. V spodnjem desnem kotu nalepke z opozorilnim simbolom je črn logotip izdajatelja nalepke ATRP.

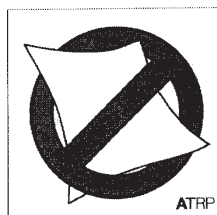
(4) Pod osrednjim delom nalepke s simbolom je navedeno:

»Izdajatelj: Agencija za telekomunikacije, radiodifuzijo in pošto Republike Slovenije«

3. člen
(videz nalepke)

Simbol nalepite na svoj predalčnik, če ne želite prejemati nenaslovljenih oglaševalskih, marketinških in drugih reklamnih sporočil.

Vlaganje takšnih sporočil v predalčnik, ki je označen s tem simbolom, je prekršek in se kaznuje z denarno kaznijo (60. člen ZPSto-1).



Izdajatelj:
Agencija za telekomunikacije, radiodifuzijo
in pošto Republike Slovenije

C. ERKAM

4. člen
(način prodaje)

(1) Nalepke prodaja pooblaščen prodajalec, ki ga izbere agencija v skladu s predpisi, ki urejajo javno naročanje. Kriterij za izbor prodajalca je geografsko čim bolj razvejano prodajno omrežje na celotnem ozemlju Republike Slovenije.

(2) Prodajalec nalepke mora jasno in na vidnem mestu označiti mesto prodaje nalepke.

5. člen
(cena nalepke)

Ceno nalepke, glede na stroške izdelave in prodaje, določi Agencija za telekomunikacije, radiodifuzijo in pošto Republike Slovenije.

6. člen
(veljavnost nalepke)

Nalepka velja dokler ni odstranjena s predalčnika.

7. člen
(začetek veljavnosti)

Ta splošni akt začne veljati petnajsti dan po objavi v Uradnem listu Republike Slovenije.

Št. 440-8/2003/20
Ljubljana, dne 17. septembra 2003.

Agencija za telekomunikacije, radiofuzijo
in pošto Republike Slovenije
Nikolaj Simič l. r.
direktor

4200. Tarifo o pravnih storitvah

Na podlagi četrtega odstavka 131. člena zakona o industrijski lastnini (Uradni list RS, št. 7/03 – prečiščeno besedilo, ZIL-1) je patentni zastopnik dr. Jure Marn, univ. dipl. inž., univ. dipl. prav., Ljubljanska ulica 9, Maribor dne 1. 7. 2002 sprejel

TARIFO
o pravnih storitvah

1. člen

Ta tarifa določa način obračunavanja pravnih storitev in povračila stroškov dr. Juretu Marnu v zvezi z opravljenim delom pri uveljavljanju pravic industrijske lastnine.

2. člen

Pravne storitve obsegajo vsa opravila, ki jih dr. Jure Marn opravi na podlagi pooblastilnega razmerja v zvezi z zastopanjem na področju varstva pravic industrijske lastnine v postopkih pred sodišči in drugimi državnimi organi, razen pred Uradom RS za intelektualno lastnino, zaradi varstva teh pravic.

3. člen

Za vrednotenje storitev po tej tarifi se smiselno uporabljajo tista določila veljavne tarife o odvetniških storitvah ter sklepi o spremembi tarife o odvetniških storitvah Odvetniške zbornice Slovenije, ki se nanašajo na pravne storitve v zvezi z varstvom pravic industrijske lastnine, za tiste sodne postopke in tiste državne organe, zaobsežene v četrtem odstavku 131. člena ZIL-1 in ne za Urad RS za intelektualno lastnino in postopke pred Uradom RS za intelektualno lastnino.

4. člen

Stranke so dolžne plačati dr. Juretu Marnu akontacijo za potrebne storitve pravne pomoči v dogovorjenem obsegu, stroške za sodne ali upravne takse, izdatke za morebitne sodne izvedence ali druge stroške, ki se pojavljajo v postopku oziroma katerih založitev zahteva sodišče ali drug organ, pa v dejanski višini.

5. člen

Storitve po tej tarifi ne obsegajo davka na dodano vrednost, drugih davkov, prispevkov, sodnih in upravnih taks.

6. člen

K tej tarifi izda soglasje minister, pristojen za pravosodje.

7. člen

Ta tarifa začne veljati petnajsti dan po objavi v Uradnem listu Republike Slovenije.

8. člen

To tarifo izdajatelj objavi v Uradnem listu Republike Slovenije.

Maribor, dne 1. julija 2002.

dr. Jure Marn, univ. dipl. inž., univ. dipl. prav. l. r.

Na podlagi določbe četrtega odstavka 131. člena zakona o industrijski lastnini (Uradni list RS, št. 7/03 – prečiščeno besedilo) soglašam s tarifo o pravnih storitvah.

Št. 012-87/02

Ljubljana, dne 15. septembra 2003.

mag. Ivan Bizjak l. r.
Minister za pravosodje

4201. Tarifa o pravnih storitvah

Na podlagi četrtega odstavka 131. člena zakona o industrijski lastnini (Uradni list RS, št. 7/03 – prečiščeno besedilo) je Patentna pisarna d.o.o. Ljubljana, Čopova 14, Ljubljana, ki jo zastopa direktor Vlado Potrč, univ. dipl. prav., dne 27. 11. 2001 sprejela

TARIFA o pravnih storitvah

1. člen

Ta tarifa določa način obračunavanja pravnih storitev in povračila stroškov Patentni pisarni d.o.o. Ljubljana, Čopova 14, v zvezi z opravljenim delom pri uveljavljanju pravic industrijske lastnine.

2. člen

Pravne storitve obsegajo vsa opravila, ki jih Patentna pisarna d.o.o., Ljubljana, Čopova 14, opravi na podlagi pooblastilnega razmerja v zvezi z zastopanjem imetnikov pravic industrijske lastnine, v postopkih pred sodišči in drugimi državnimi organi, razen pred Uradom RS za intelektualno lastnino, zaradi varstva teh pravic.

3. člen

Za ovrednotenje storitev po tej tarifi se smiselno uporabljajo tista določila veljavne tarife o odvetniških storitvah ter sklepi o spremembi tarife o odvetniških storitvah Odvetniške zbornice Slovenije, ki se nanašajo na pravne storitve v zvezi z varstvom pravic industrijske lastnine, za tiste sodne postopke in tiste državne organe, zaobsežene v četrtem odstavku 131. člena ZIL in ne za Urad RS za intelektualno lastnino in postopke pred tem uradom.

4. člen

Stranke so dolžne plačati Patentni pisarni d.o.o. Ljubljana, Čopova 14, akontacijo za potrebne storitve pravne pomoči v dogovorjenem obsegu, stroške za sodne in upravne takse, izdatke za morebitne sodne izvedence ali druge stroške, ki se pojavljajo v postopku oziroma katerih založitev zahteva sodišče ali drug organ, pa v dejanski višini.

5. člen

Storitve po tej tarifi ne obsegajo davka na dodano vrednost, drugih davkov, prispevkov, sodnih in upravnih taks.

6. člen

K tej tarifi izda soglasje minister, pristojen za pravosodje.

7. člen

Ta tarifa začne veljati petnajsti dan po objavi v Uradnem listu Republike Slovenije.

8. člen

To tarifo izdajatelj objavi v Uradnem listu Republike Slovenije.

Ljubljana, dne 27. novembra 2001.

Patentna pisarna d.o.o. Ljubljana
Vlado Potrč, univ. dipl. prav. l. r.
direktor

Na podlagi določbe četrtega odstavka 131. člena zakona o industrijski lastnini (Uradni list RS, št. 7/03 – prečiščeno besedilo) soglašam s tarifo o pravnih storitvah.

Št. 012-69/2001

Ljubljana, dne 15. septembra 2003.

mag. Ivan Bizjak l. r.
Minister za pravosodje

OBČINE

ČRNOMELJ

4202. Pravilnik o spremembah in dopolnitvah pravilnika o finančnih intervencijah za ohranjanje in razvoj kmetijstva v Občini Črnomelj

Na podlagi 16. člena statuta Občine Črnomelj (uradno prečiščeno besedilo Uradni list RS, št. 35/03) je Občinski svet občine Črnomelj na 7. redni seji dne 17. 7. 2003 sprejel

P R A V I L N I K

o spremembah in dopolnitvah pravilnika o finančnih intervencijah za ohranjanje in razvoj kmetijstva v Občini Črnomelj

1. člen

V pravilniku o finančnih intervencijah za ohranjanje in razvoj kmetijstva v Občini Črnomelj (Uradni list RS, št. 85/02) se v 4. in 7. členu ter v 8. točki člena besedilo "Odbor(a) za kmetijstvo in turizem" zamenja z besedilom "pristojni (pristojnega) odbor(a)".

2. člen

V drugem odstavku 8. točke 9. člena se besedi "javnega poziva" nadomesti z besedami "javnega razpisa" in besedo "poziv" se nadomesti z besedo "razpis". V istem odstavku se v drugem stavku črta besedilo "k oddaji letnih programov društva".

3. člen

V 9. členu se dodajo naslednji novi ukrepi z naslednjim besedilom:

"12. Podpora pri medsebojni menjavi kmetijskih zemljišč

Namen:

Sofinancirajo se stroški postopkov medsebojne menjave kmetijskih zemljišč po 45. in 46. členu zakona o kmetijskih zemljiščih (Uradni list RS, št. 59/96, 31/98 – odl. US, 1/99, 54/00, 68/00 – odl. US in 27/02 – odl. US) z namenom zaokrožitve posesti in s tem racionalnejše rabe kmetijskih zemljišč.

Pogoji za pridobitev sredstev:

Sredstva lahko pridobijo upravičenci, ki na osnovi javnega razpisa vložijo vlogo in priložijo naslednja dokazila: kopijo katastrskega načrta, zemljiškoknjižni izpisek, pozitivno mnenje območne kmetijske svetovalne službe, potrdilo o menjalni pogodbi, ki ga izda Upravna enota Črnomelj, overjeno menjalno pogodbo in račune za stroške nastale pri izvedbi pravnega posla (menjava kmetijskih zemljišč) in dokazila o plačilu računov. Sofinancira se upravičene stroške postopka izvedbe zamenjave parcel do višine 40%.

13. Sofinanciranje stroškov postopka pri nakupu kmetijskih zemljišč

Namen:

Sofinancira se stroške postopkov pri nakupu kmetijskih zemljišč, predvsem z namenom zaokrožitve parcel in s tem izboljšanja velikostne sestave posesti kmetij.

Pogoji za pridobitev sredstev:

Sredstva lahko pridobijo upravičenci, ki na podlagi javnega razpisa vložijo vlogo in priložijo naslednja dokazila: ko-

pijo katastrskega načrta, pozitivno mnenje območne kmetijske svetovalne službe, kupoprodajno pogodbo (ne starejšo od enega leta), odločbo Upravne enote Črnomelj o nakupu zemljišča, račune za stroške nastale pri izvedbi pravnega posla (nakup kmetijskih zemljišč) in dokazila o plačilu računov. Sofinancira se upravičene stroške postopka izvedbe nakupa kmetijskih zemljišč do višine 40%."

4. člen

Te spremembe in dopolnitve pravilnika začnejo veljati naslednji dan po objavi v Uradnem listu Republike Slovenije.

Št. 320-01-11/2003

Črnomelj, dne 17. julija 2003.

Župan
Občine Črnomelj
Andrej Fabjan l. r.

D I V A Č A

4203. Odlok o spremembah in dopolnitvah prostorskih sestavin dolgoročnega plana Občine Sežana za območje Občine Divača za obdobje 1986–2000 in družbenega plana Občine Sežana za območje Občine Divača za obdobje 1986–1990

Na podlagi prvega odstavka 2. člena zakona o planiranju in urejanju prostora v prehodnem obdobju (Uradni list RS, št. 48/90) in 16. člena statuta Občine Divača (Uradni list RS, št. 39/99) je Občinski svet občine Divača na 8. seji dne 11. 9. 2003 sprejel

O D L O K

o spremembah in dopolnitvah prostorskih sestavin dolgoročnega plana Občine Sežana za območje Občine Divača za obdobje 1986–2000 in družbenega plana Občine Sežana za območje Občine Divača za obdobje 1986–1990

1. člen

(uvodne določbe)

Ta odlok določa spremembe in dopolnitve prostorskih sestavin dolgoročnega plana Občine Sežana (Divača) za obdobje od leta 1986 do leta 2000 (Uradni list SRS, št. 14/88), usklajen z obveznimi prostorskimi sestavinami dolgoročnega plana SR Slovenije 1989 (Uradne objave, št. 1/89), dopolnjen 1989 (Uradne objave, št. 37/89), dopolnjen 1991 (Uradni list RS, št. 23/91), dopolnjen 1992 (Uradne objave, št. 5/92), dopolnjen 1993 (Uradne objave, št. 18/93), dopolnjen za območje Občine Divača 1995 (Uradni list RS, št. 22/95), dopolnjen 1996 (Uradni list RS, št. 38/96), dopolnjen 1999 (Uradne objave, št. 27/99) – v nadaljnjem besedilu dolgoročni plan – in prostorskih sestavin srednjeročnega družbenega plana Občine Sežana (Divača) za obdobje od leta 1986 do leta 1990 (Uradni list SRS, št. 14/88), usklajen za področje prometa 1989 (Uradne objave, št. 4/89), dopolnjen 1989 (Uradne objave, št. 37/89), dopolnjen 1991 (Uradni list RS, št. 23/91), dopolnjen 1992 (Uradne objave, št. 5/92), dopolnjen 1993 (Ura-

dne objave, št. 18/93), dopolnjen za območje Občine Divača 1995 (Uradni list RS, št. 22/95), dopolnjen 1996 (Uradni list RS, št. 38/96), dopolnjen 1999 (Uradne objave, št. 27/99) – v nadaljnjem besedilu srednjeročni plan – na območju Občine Divača.

Spremembe se nanašajo na:

- spremembo namenske rabe zemljišč in določitev novih stavbnih zemljišč na podlagi individualnih pobud in pobud občine,
- uskladitev veljavnih prostorskih izvedbenih aktov (PUP) s prostorskimi sestavinami planskih aktov Občine Divača,
- zmanjšanje poselitvenih območij ter spremembo v prvotno kmetijsko rabo,
- opredelitev območij za infrastrukturne objekte in naprave,
- opredelitev območja za vetrne elektrarne pri Dolenji vasi,
- opredelitev območij varovanja vodnih virov na območju občine,
- opredelitev območij varovanja naravne in kulturne dediščine,
- opredelitev meje Regijskega parka Škocjanske jame,
- širitev območja športnega letališča,
- opredelitev obrtnih con,
- opredelitev območij za rekreacijo (npr. avtodrom),
- izgradnjo čistilnih naprav,
- širitev kamnoloma Laže,
- opredelitev asfaltne baze pri Senožečah,
- odlagališča odpadkov in opredelitev območij za ureditev deponije odpadnega gradbenega materiala.

2. člen

V podpoglavju 3.7. Promet in zveze se v osmem odstavku doda:

»in izgradnja 2. tira železniške proge na odseku Divača–Koper.«

3. člen

V poglavju 5. REGIONALNI RAZVOJ, UREJANJE PROSTORA IN POSELITVE, VARSTVO OKOLJA IN DOBRIN SPLOŠNEGA POMENA se v podpoglavju 5.1. Regionalni razvoj zadnji stavek nadaljuje: »v skladu z naravovarstvenimi smernicami, ki jih je izdelal Zavod RS za varstvo narave, Območna enota Nova Gorica.«

4. člen

V poglavju 9. OBVEZNA IZHODIŠČA ZA PRIPRAVO PLANSKIH AKTOV se besedilo nadomesti z novim, ki se glasi:

»9.1.

Obvezna izhodišča, ki jih za območje Občine Divača določa dolgoročni plan RS, so naslednja:

- zemljišča, trajno namenjena kmetijski proizvodnji (do sedaj: trajno zaščitena kmetijska zemljišča 1. in 2. kategorije ter 3. kategorije, ki se pojavlja znotraj 1. in 2. kategorije);
- varovalni gozdovi;
- avtocesta št. A1 Šentilj – Koper, odsek Razdrto – Divača – Kozina,
- avtocesta št. A3 Divača – (Gabrk) – Sežana – Fernetiči,
- regionalna cesta I. reda št. 205 Divača – Lokev – Lipica,
- regionalna cesta II. reda št. 405 Matavun – Ribnica,
- regionalna cesta II. reda št. 409 Postojna – Razdrto – Kozina,

– regionalna cesta II. reda št. 445 Senožeče – Sežana – Fernetiči,

– regionalna cesta II. reda št. 446 Sežana – Divača,

– regionalna cesta III. reda št. 622 Divača – Goriče – Košana – Kal,

– rekonstrukcija ceste R2-405/1108 Škocjan – Matavun,

– izbrani koridor hitre ceste A1-MP Jelšane (po študiji variant cestne povezave A1-Ilirska Bistrica-MP Jelšane);

– glavna železniška proga I. reda Ljubljana – Sežana – državna meja,

– glavna železniška proga I. reda Divača – Koper,

– hitra železniška proga v proučevanju Sežana – Ljubljana – Dobova;

– odsek magistralnega plinovoda Kozina – Postojna;

– RTP 400/220/110/x kV Divača,

DV 1x400 kV Beričevo – Divača,

DV 1x400 kV Divača – Pehlin (HR),

DV 1x400 kV Divača – Redipuglia (I),

DV 1x220 kV Kleče – Divača,

DV 1x220 kV Divača – Pehlin (HR),

DV 1x220 kV Divača – Padriče (I),

DV 2x110 kV Divača – Koper,

DV 1x110 kV Divača – Koper,

DV 2x110 kV Divača – Pivka,

RTP 400/220/110/x kV Divača – rekonstrukcija,

DV 2x400 kV Beričevo (Lavrica) – Divača – novogradnja,

DV 2x400 kV Divača – (Nova Gorica) – Redipuglia (I) – novogradnja,

DV 2x110 kV Divača – Postojna – novogradnja,

DV 2x110 kV Divača – Dekani – Koper – rekonstrukcija;

– poštne enote Divača, Senožeče, Vremski Britof;

– obstoječe lokalne telekomunikacijske centrale Divača, Vremski Britof, Senožeče, Barka,

– medkrajevno optično kabelsko omrežje Sežana – Koper – Postojna – Nova Gorica,

– radiorelejni objekt Gornje Ležeče,

– planirani radiorelejni objekt Kozjane,

– radiorelejni prenosni sistemi LC Divača – LC Barka,

– LC Barka – LC Vremski Britof, LC Barka – RR Gornje

– Ležeče, RR Gornje Ležeče – RR Suhorje, LC Barka – RR

– Buje,

– planiran RR prenosni sistem LC Barka – RR Kozjane;

– območja posebnega pomena za področje obrambe;

– regionalni vodovod Brestovica – Sežana – Rodik,

– Malni – Rodik – Padež (Vremška dolina) – Rodik in Rodik –

– Obala;

– večnamenski zbiralnik vode Padež – Suhorica;

– meteorološki radar na Vremščici;

– mineralne surovine:

– pridobivalni prostor kamnoloma apnenca Razdrto in

– Laže,

– raziskovalni prostor naravnega kamna – apnenca na

– območju Komen – Divača;

– obvezna prednostna sanacija vodotoka reke Reke;

– obvezna naravovarstvena izhodišča:

– Regijski park Škocjanske jame,

– Kraški regijski park,

– Škocjanske jame – sistem jam,

– Vremščica – vrh s pobočji,

– Kačna jama,

– Divaška jama,

– Kapniki v udorni vrtači JV od Divače,

– Risnik,

Velika jama na Prevali,
 Med jamah (Mejame, Medjame),
 Jama nad Škrinjarico,
 Mohorčičeva jama,
 Škocjanske jame – naravni most,
 Škocjanske jame – velika in mala udorna dolina,
 Tominčeva jama,
 Ozka špilja,
 Škocjanska jama,
 Vremski Britof – liburnijske plasti;
 – Zasnova varstva pomembnejše kulturne dediščine in pomembnejših območij kulturne dediščine iz OSDDP in druga pomembnejša dediščine glede na ažurno stanje zbirnega registra dediščine.

9.2.

Obvezna izhodišča, ki jih v dolgoročnem planu opredeljuje občina, so naslednja:

- razvoj občinskega centra Divača;
- razvoj pomembnejšega lokalnega središča Senožče in izboljšanje oskrbljenosti krajev na manj razvitih območjih občine;
- graditev gozdnih cest;
- razvoj turizma na območju Škocjanskih jam in reke Reke;

- modernizacija RTP in RP v Divači;
- na območju vodne oskrbe izgradnja vseh sekundarnih in terciarnih vodovodov;
- izgradnja čistilne naprave v Divači;
- izgradnja ustreznih čistilnih naprav za vasi v Parku Škocjanske jame: Škocjan, Betanja in Matavun in vasi na robu parka: Naklo, Brežec in Gradišče;
- ureditev in sanacija odlagališč odpadkov v krajevnih skupnostih;
- nadaljevanje rekonstrukcije in modernizacije železniškega vozlišča Divača;
- razvoj telekomunikacijskega omrežja v krajevnih skupnostih;
- zavarovanje glavnega vodnega vira Padež in manjših lokalnih vodnih virov;
- varovanje in vzdrževanje naravnih in kulturnih spomenikov;
- območja posebnega pomena za obrambo in varstvo pred naravnimi in drugimi nesrečami
- razvoj požarnega varstva v občini
- zagotovitev po strokovnih kriterijih primernih zemljišč za gradnjo
- ureditev nove servisno-proizvodne cone JV od Divače
- postavitve polja vetrnih elektrarn kot začetek novega načina pridobivanja električne energije iz obnovljivih virov«

5. člen

V poglavju 11. ZASNOVA RAZVOJA DEJAVNOSTI V PROSTORU se točki 11.3. ZASNOVA VODNEGA GOSPODARSTVA na koncu doda nov odstavek, ki se glasi:

»Na novo so določena zavarovana območja lokalnih vodnih virov v Občini Divača z naslednjimi vodovarstvenimi pasovi:

- VV Brezje – najožji varstveni pas (1)
- VV Brezje – ožji varstveni pas (2)
- VV Brezje – širši varstveni pas (3)
- VV Črna reber – najožji varstveni pas (1)
- VV Črna reber – ožji varstveni pas (2)
- VV Črna reber – širši varstveni pas (3)
- VV Pri koritih – najožji varstveni pas (1)
- VV Pri koritih – ožji varstveni pas (2)
- VV Pri koritih – širši varstveni pas (3)
- VV Ricelj – najožji varstveni pas (1)

- VV Ricelj – ožji varstveni pas (2)
 - VV Ricelj – širši varstveni pas (3)
 - VV Pod Voglarji – najožji varstveni pas (1)
 - VV Pod Voglarji – ožji varstveni pas (2)
 - VV Pod Voglarji – širši varstveni pas (3)
 - VV Šturek – najožji varstveni pas (1)
 - VV Šturek – ožji varstveni pas (2)
 - VV Šturek – širši varstveni pas (3)
 - VV Ključ – najožji varstveni pas (1)
 - VV Ključ – ožji varstveni pas (2)
 - VV Ključ – širši varstveni pas (3)
 - VV Pod Vidmom – najožji varstveni pas (1)
 - VV Pod Vidmom – ožji varstveni pas (2)
 - VV Pod Vidmom – širši varstveni pas (3)
 - VV Sušet I, II – najožji varstveni pas (1)
 - VV Zajetje ob poti – najožji varstveni pas (1)
 - VV Izvir pod Žingarico – najožji varstveni pas (1)
 - VV Zajetje v potoku – najožji varstveni pas (1)
 - VV Mlačevo – najožji varstveni pas (1)
 - Nanoški vodni viri – ožji varstveni pas (2)
 - Nanoški vodni viri – širši varstveni pas (3)
- Ukrepi za zavarovanje vodnih virov ostajajo v skladu s predhodnim odlokom za vodni vir Kozjane.«

6. člen

V poglavju 11. ZASNOVA RAZVOJA DEJAVNOSTI V PROSTORU se točki 11.3. ZASNOVA VODNEGA GOSPODARSTVA na koncu doda nov odstavek, ki se glasi:

- »Pri načrtovanih posegih v prostor je potrebno:
- upoštevati zakon o vodah (Uradni list SRS, št. 38/81, 29/86 in Uradni list RS, št. 15/91) in zakon o varstvu okolja (Uradni list RS, št. 32/93) in zakon o regijskem parku Škocjanske jame (Uradni list RS, št. 57/96);
 - potrebno je ustrezno urediti meteorni odvodni sistem, da bo na naseljenih področjih dosežena poplavna varnost na Q₁₀₀;
 - vzporedno z urejanjem naselij in širjenjem zazidljivosti je potrebno urejati tudi meteorni odvodni sistem;
 - s predvidenimi posegi v prostor se ne smejo poslabšati sedanje odtočne razmere meteorne vode;
 - predvideti je potrebno ustrezne ukrepe za preprečitev erozijskega delovanja vode na območju predvidenih posegov;
 - na obravnavanem območju je potrebno registrirati obstoječe vodne vire, jih ohraniti, po potrebi sanirati in preprečiti možnost onesnaženja. S predvidenimi posegi se ne smejo poslabšati karakteristike teh izvirov;
 - v meteorne odvodnike in v podtalje se lahko iz obravnavanega območja spušča le čista meteorna voda, ki po kvaliteti ustreza določilom uredbe Vlade RS o emisiji snovi in toplote pri odvajanju odpadnih voda iz virov onesnaževanja (Uradni list RS, št. 35/96);
 - fekalne in ostale onesnažene vode je potrebno ustrezno prečistiti;
 - razbremenjevanje oziroma spuščanje onesnažene vode v meteorni odvodni sistem ali v podtalje ni dovoljeno;
 - skladiščenje nevarnih in škodljivih snovi na območju obravnavanih posegov je potrebno posebej obdelati v skladu z veljavnimi predpisi in predvideti način ukrepanja v primeru ekološke nesreče.«

7. člen

V poglavju 11. ZASNOVA RAZVOJA DEJAVNOSTI V PROSTORU se točka 11.4. ZASNOVA MINERALNIH SUROVIN nadomesti z novim tekstom, ki se glasi:

»Zasnova pomembnejših mineralnih surovin je opredeljena za pridobivanje apnenca v Razdrtem in v Lažah.

Raziskovalno območje za arhitektonsko gradbeni kamen je prikazano na tematski karti v M 1:25000 in obsega širše območje Tržaško-Komenskega Krasa.

Nahajališča tehničnega gradbenega kamna so Zajčica, Vremščica, Planina in Matavun.

Za celotno območje kamnoloma Razdrto je po končani eksploataciji obvezna sanacija na osnovi ureditvenega načrta.

Raziskovalni prostor Laže I. se prevede v pridobivalni prostor Laže I.

Opušteni peskokop Zajčica se sanacijsko ureja in je tako tudi prikazan na tematski karti.

Peskokop Vremščica je opredeljen kot kamnolom s sanacijskim pridobivanjem (S). Dolgoročno ga je potrebno ustrezno sanirati. Sanacijsko izkoriščanje in zaključno sanacijo po izdelanem rudarskem projektu je potrebno poveriti ustrezno usposobljenemu podjetju na tem območju.

Opušteni peskokop Planina pri Barki je označen z obveznostjo dokončne sanacije in rekultivacije (S). Preprečiti je treba odlaganje odpadnega materiala v dnu opuščene kamnoloma – površinskega kopa in določiti novo rabo kot kmetijska ali gozdna zemljišča.

Površinski kop pobočnega grušča pri Matavunu leži v zavarovanem območju Škocjanskega regijskega parka, zato se v celoti opusti in sanira oziroma samosanira (S).

Za celovit pregled stanja je dolgoročno potrebna na območju Občine Divača izdelava ocene stanja in vrednote nje vseh nahajališč preostalih površinskih kopov in eventualnih novih nahajališč.«

8. člen

Poglavje 11. ZASNOVA RAZVOJA DEJAVNOSTI V PROSTORU, točka 11.5. ZASNOVA NARAVNE IN KULTURNE DEDIŠČINE se nadomesti z novim tekstom, ki se glasi:

»11.5.1. Zasnova kulturne dediščine

Ministrstvo za kulturo, Uprava RS za kulturno dediščino in Zavod za varstvo kulturne dediščine Slovenije, Območna enota Nova Gorica sta v strokovnih podlagah za Občino Divača opredelila obvezne smernice in obvezna izhodišča za pripravo sprememb in dopolnitev dolgoročnega in srednjeročnega družbenega plana Občine Divača.

V strokovnih podlagah so opredeljene obvezne smernice za prostorsko obravnavo kulturne dediščine:

- zasnova varstva KD iz zbirnega registra varstva dediščine;
- načela celostnega varstva dediščine je treba upoštevati pri prostorskem planiranju in urbanističnem načrtovanju;
- načrtovanje posegov v prostor mora temeljiti na predhodni analizi naravnih in kulturnih značilnosti prostora;
- v največji možni meri je potrebno varovati dediščino na mestu samem;
- načrtovati posege in dejavnosti v prostoru na način, da ne prizadenejo varovanih vrednot in materialne substance dediščine;
- posegi v prostor naj prispevajo k trajni ohranitvi dediščine ali povečanju njene vrednosti;
- ohranjati je potrebno kulturno raznovrstnost in kulturno identiteto slovenskega nacionalnega prostora;
- na območju naravne in kulturne dediščine ima obnova in ohranjanje dediščine prednost pred novogradnjami.

Strokovne podlage določajo podrobnejša varstvena merila in režime za arheološko dediščino, stavbno dediščino, memorialno dediščino, vrtno arhitekturno dediščino, naselbinsko dediščino, dediščinsko kulturno krajino.

Opredeljena je najbolj ogrožena kulturna dediščina ter dodatno potrebne študije in raziskave.

Določena je najpomembnejša dediščina v Občini Divača, območja kompleksnega varstva in kriteriji za vplivna območja.

V sklopu strokovnih podlag so izdelani sezname objektov in območij, ki se štejejo za kulturni spomenik:

- seznam objektov in območij, ki so pripravljeni za vpis v Zbirni register dediščine (ZRD),
 - seznam objektov in območij, ki so vpisani v ZRD,
 - seznam dediščine, ki je predlagana za spomenike državnega pomena,
 - območja kompleksnega varstva kulturne dediščine
 - regijski park Škocjanske jame.
- Sezname so sestavni del kartografskega gradiva, ki je obvezna priloga k planu.

11.5.2. Zasnova naravne dediščine (Naravnih vrednot – po izpeljavi postopka po 37. členu ZON) in zavarovanih območij

Ministrstvo za okolje, prostor in energijo, Uprava RS za varstvo narave in Zavod RS za varstvo narave, Območna enota Nova Gorica sta v Naravovarstvenih smernicah za občino Divača opredelila obvezne usmeritve, izhodišča in pogoje za pripravo sprememb in dopolnitev prostorskih sestavin dolgoročnega in srednjeročnega družbenega plana Občine Divača.

Opredeljeno je obvezno upoštevanje smernic:

- zasnova varstva naravne dediščine iz inventarja najpomembnejše naravne dediščine;
 - načela celostnega varstva dediščine (integralno varstvo);
 - predhodna analiza naravnih in kulturnih značilnosti prostora;
 - v največji meri varovati dediščino na mestu samem;
 - načrtovati posege in dejavnosti na način, da ne prizadenejo varovanih vrednot in materialne substance dediščine;
 - posegi v prostor naj prispevajo k trajni ohranitvi dediščine ali povečanju njene vrednosti;
 - ohranjati biotsko raznovrstnost;
 - ohranjati kulturno raznovrstnost in identiteto slovenskega nacionalnega prostora;
 - obnova in ohranjanje dediščine ima na območjih naravne in kulturne dediščine prednost pred novogradnjami.
- Specifične smernice za prostorsko planiranje in urbanistično načrtovanje so na območjih zasnove varstva naravne in kulturne dediščine obvezne usmeritve, na območjih izven zasnove pa se uporabljajo kot priporočila za:
- geosfero,
 - hidrosfero,
 - rastlinstvo in živalstvo,
 - ekosisteme in habitatne tipe in
 - antropogeno okolje.
- V sklopu naravovarstvenih smernic so izdelani sezname delov narave, ki so spoznani za naravno dediščino z naslednjimi podatki:
- evidenčna številka enote
 - evidenčna številka enote iz evidence za območje Kraškega regijskega parka (za nekatere objekte)
 - evidenčna številka enote iz osnovne evidence naravne dediščine, ki se vodi na Upravi RS za varstvo narave (za nekatere objekte)
 - ime enote
 - tipološka skupina
 - kratka oznaka
 - varstveni režim
 - varstveni status (ND – naravna dediščina
NS – naravni spomenik
RP – regijski park

ROI – republiško obvezno izhodišče)

– Karta TTN 5

Za te objekte in območja je v naravovarstvenih smernicah določen postopek pred posegom v prostor.

Seznami so sestavni del kartografskega gradiva, ki je obvezna priloga k planu.

Pregled širših zavarovanih območij – parkov zajema preglednico območij in objektov z naslednjimi podatki:

– evidenčna številka območja, pod katero se vodi območje v osrednji evidenci na Upravi RS za varstvo narave

– ime območja

– varstveni status

Smernice določajo tudi postopke pred vsakim posegom v prostor.

Na območju Občine Divača sta opredeljeni kot predloga dve območji z ekosistemskim pomenom: Kras in Vremščica. Določen je ukrep varstva in postopki pred vsakim posegom v prostor.

Smernice v posebnem delu opredeljujejo:

– varstvene režime za zavarovana območja narave in naravno dediščino:

– površinsko geomorfološko naravno dediščino

– podzemeljsko geomorfološko naravno dediščino (jame in brezna)

– geološko-paleontološko in mineraloško-petrografsko naravno dediščino

– hidrološko naravno dediščino

– botanično naravno dediščino

– zoološko naravno dediščino

– gozdno naravno dediščino

– dendrološko naravno dediščino

– oblikovano naravno dediščino;

– varstvene usmeritve za ohranjanje naravnih vrednot

in zavarovanih območij ter biotske raznovrstnosti za:

– geološko naravno dediščino

– premično geološko dediščino – »ex situ«

– podzemeljsko geomorfološko naravno dediščino

– površinsko geomorfološko naravno dediščino

– hidrološko naravno dediščino

– drevesno naravno dediščino

– floro in vegetacijo

– favno

– ekosisteme in habitatne tipe

– varstvo krajine;

– varstvene usmeritve za tako rabo ali izkoriščanje naravnih dobrin, ki ohranja biotsko raznovrstnost, naravno ravnovesje in varuje ekosisteme za:

– kmetijstvo

– gozdarstvo

– vodno gospodarstvo

– izkoriščanje mineralnih surovin

– šport in rekreacijo

– promet in ostalo infrastrukturo

– gradnjo objektov in poselitev

Usmeritve določajo tudi postopke pred določenimi posegi v prostor kot so agromelioracije, gradnja gozdnih prometnic, protipožarnih presek in vlak, posegi v vodotoke, stoječe vode in njihove obrežne površine ter obvodna poplavna zemljišča.«

9. člen

V poglavju 11. ZASNOVA RAZVOJA DEJAVNOSTI V PROSTORU, točki 11.7. ZASNOVA PROMETNEGA OMREŽJA se besedilo 2. Odstavka nadomesti z novim tekstom, ki se glasi:

»Na obstoječih državnih cestah Direkcija RS za ceste nima v svojih planih nobenih večjih posegov, dolgoročno pa

je predvidena izgradnja avtoceste med AC1 (priključek vzhodno od razcepa Gabrkin) in MMP Jelšane.

Za vsak poseg v varovalni pas državnih cest je potrebno pridobiti pogoje Direkcije RS za ceste.«

10. člen

V poglavju 11. ZASNOVA RAZVOJA DEJAVNOSTI V PROSTORU, točki 11.9. ZASNOVA ENERGETIKE se besedilo drugega odstavka nadomesti z novim tekstom, ki se glasi:

»Planirana je izgradnja daljnovodov:

– 2x400 kV Beričevo (Lavrica) – Divača

– 2x400 kV Divača – Nova Gorica – Italija

– 2x110 kV Divača – Postojna in

– rekonstrukcija daljnovoda 2x110 kV Divača – Dekani

– Koper ter

– rekonstrukcija RTP Divača

– park vetrnih elektrarn Dolenja vas, ki se bo gradil v več fazah. I. faza obsega postavitev 23 vetrnic in razdelilne transformatorske postaje.

Pred posegom v prostor je potrebno pridobiti od Ministrstva za promet, Uprave RS za zračno plovbo, skladno s predhodnim mnenjem, oceno vpliva predvidenih naprav na varnost zračnega prometa in določitev naprav, ki jih je potrebno zaznamovati z orientacijskimi znamenji.

Za novi dolgoročni plan RS se pripravljajo dopolnitve, od katerih bo skozi Občino Divača potekal del mednarodnega plinovoda Madžarska Italija. Istočasno bo predlagana opustitev odseka plinovoda Kozina – Postojna.«

11. člen

V poglavju 11. ZASNOVA RAZVOJA DEJAVNOSTI V PROSTORU se doda nova točka 11.10. ZASNOVA VAROVANJA OKOLJA, ki se glasi:

»Ministrstvo za okolje in prostor, Agencija RS za okolje je opredelilo pogoje in usmeritve oziroma strokovna izhodišča s področja varstva okolja, ki se nanašajo na obvezna izhodišča prostorskih sestavin dolgoročnega plana Republike Slovenije:

– na območju Občine Divača obvezna izhodišča prostorskih sestavin dolgoročnega plana RS s področja varstva okolja in sanacije naravnih virov niso opredeljena;

– pri pripravi prostorskih sestavin planskih aktov oziroma dejavnosti v prostoru občine Divača je potrebno poleg prostorske upoštevati tudi okoljevarstveno zakonodajo, in sicer zakon o varstvu okolja (Uradni list RS, št. 32/93 in 1/96) ter podzakonske akte, ki urejajo področje varstva zraka, tal, voda, hrupa, elektromagnetnih sevanj kakor tudi področje ravnanja z odpadki.

Za gradnjo parka vetrnih elektrarn je treba:

– izdelati strokovno oceno obremenitve okolja zaradi elektromagnetnega sevanja (uredba o elektromagnetnem sevanju v naravnem in življenjskem okolju (Uradni list RS, št. 70/96)

– pred posegom v okolje je treba skladno z uredbo o hrupu v naravnem in življenjskem okolju (Uradni list RS, št. 45/95) in uredbo o spremembah in dopolnitvah uredbe o hrupu v naravnem in življenjskem okolju (Uradni list RS, št. 66/96) preučiti obratovanje vetrnih turbin. Izdelati je potrebno: opis zatečenega stanja okolja z vidika hrupa

rezultate obstoječih meritev

opis in oceno pričakovanih posegov v okolje glede hrupa

opis in oceno ukrepov, ki bi preprečevali povečano raven hrupa

– na izvedbenem nivoju je potrebno v skladu z obsegom in vsebino zahtevkov za njihovo dovoljenje v postopku

pridobivanja dovoljenja v skladu z določili uredbe o vrstah posegov v okolje, za katere je obvezna presoja vplivov na okolje (Uradni list RS, št. 66/96 in 12/00) za potrebe postopkov presoje vplivov na okolje izdelati poročilo o vplivih na okolje

– opraviti prve meritve, ki se izvedejo neposredno po prvem zagonu novega ali rekonstruiranega vira sevanja (transformatorska postaja, daljnovod, generator elektrarne na veter – kolikor njegova nazivna napetost presega 1kV (pravilnik o prvih meritvah in obratovalnem monitoringu za vire elektromagnetnega sevanja ter o pogojih za njegovo izvajanje (Uradni list RS, št. 70/96);

– obratovalnega monitoringa ni potrebno zagotavljati za:

1. nizkofrekvenčni vir sevanja na II.območju
2. nizkofrekvenčni vir sevanja na I. območju, katerega nazivna napetost je manjša od 110kV.«

12. člen

V poglavju 11. ZASNOVA RAZVOJA DEJAVNOSTI V PROSTORU se doda nova točka 11.11. ZASNOVA VAROVANJA NARAVE, ki se glasi:

»Za posege v območju obveznega republiškega izhodišča mora občina v skladu s 97. členom zakona o ohranjanju narave (Uradni list RS, št. 56/99, popr. 31/00) ob pripravi prostorsko izvedbenih aktov od Zavoda RS za varstvo narave – območne enote Nova Gorica pridobiti naravovarstvene smernice. Zaradi ugotovitve o upoštevanju naravovarstvenih smernic v predlogu prostorsko izvedbenega akta mora pripravljalec dostaviti pristojnemu zavodu končni predlog akta in od njega pridobiti pisno stališče o upoštevanju naravovarstvenih smernic v obravnavanem aktu.

V primeru, da usmeritve, izhodišča in pogoji, vsebovani v naravovarstvenih smernicah, v sprejetem prostorsko izvedbenem aktu ne bodo upoštevani, pristojni zavod ne bo izdal naravovarstvenega soglasja za poseg v prostor.«

13. člen

V poglavju 11. ZASNOVA RAZVOJA DEJAVNOSTI V PROSTORU se doda nova točka 11.12. ZASNOVA VARSTVA PRED NARAVNIMI IN DRUGIMI NESREČAMI, ki se glasi:

»Občinski načrt predvideva načine in postopke zaščite in reševanja v primeru posameznih vrst nesreč. Obdelane so operativne naloge za primere nesreč potresa, poplave, visokega snega, suše, nesreč v prometu, požara v naravnem okolju, požara na prometnem sredstvu, eksplozije, industrijske nesreče, jedrske nesreče, radiološke nevarnosti, nesreče z nevarno snovjo, nesreče na in v vodi, zemeljskega plazu na cesti, neurja, močnega vetra, žleda, zemeljskega plazu, udara strele, nesreče na železnici, nesreče v prometu in drugih nesreč z mrtvimi, nesreč na avtocesti, toče, pozebe, epifitije, epidemije, nalezljive bolezni, vseh nesreč s poškodbami ljudi, epizootije, vseh nesreč kjer so poškodovane živali, nesreč z nevarnimi snovmi na vodozbirnih območjih, prekinitve oskrbe s pitno vodo, odstranjevanja neeksploziranih ubojnih sredstev, prekinitve oskrbe z električno energijo, prekinitve telefonskih zvez.

Ocena ogroženosti je obdelana v elaboratu zasnova območij za obrambo in varstvo pred naravnimi in drugimi nesrečami, ki je sestavni del kartografskega gradiva, ki je obvezna priloga k planu.

14. člen

V poglavju 11. ZASNOVA RAZVOJA DEJAVNOSTI V PROSTORU se doda nova točka 11.13. ZASNOVA OBRAMBE, ki se glasi:

»Za področje obrambe so perspektivna naslednja območja:

LETALIŠČE DIVAČA, območje možne izključne rabe, VREMŠČICA, območje možne izključne rabe.«

15. člen

V poglavju 11. ZASNOVA RAZVOJA DEJAVNOSTI V PROSTORU se doda nova točka 11.14. ZASNOVA REKREACIJE V NARAVNEM OKOLJU, ki se glasi:

»V vseh območjih, ki so opredeljena kot območja za rekreacijo v naravnem okolju, se ohrani prvotna namenska raba, ki je podrejena rekreaciji in športnim aktivnostim v naravnem okolju.«

16. člen

V poglavju 12. POSELITEV IN ORGANIZACIJA DEJAVNOSTI V PROSTORU se razpredelnica PLANSKA TIPOLOGIJA NASELIJ za območje Občine Divača glasi:

Krajevna skupnost	Tip	Naselje	Št. nas.	Skupaj krajev
1	BARKA	C Barka	1	1
2	DIVAČA	B Divača	1	
		D Matavun		
		Dolnje Ležeče		
		Kačiče		
		Pared		
		Naklo		
		Betanja		
		Brežec pri Divači		
		Gradišče pri Divači		
		Škocjan	9	10
3	MISLIČE	C Misliče	1	
		D Kozjane		
		Ostrovica		
		Vareje		
		Vatovlje	4	5
4	SENOŽEČE	B Senožeče	1	
		D Dolenja vas		
		Gabrče		
		Laže		
		Otošče		
		Potoče		
		Senadole	6	7
5	VREME	C Vremski Britof	1	
		D Famlje		
		Dolnje Vreme		
		Goriče pri Famljah		
		Gornje Vreme		
		Gornje Ležeče		
		Podgrad pri Vremah		
		Škoflje		
		Zavrhek	8	9
SKUPAJ KRAJEV V OBČINI				32

12.2. Zasnova razmestitve funkcij glede na proizvodne dejavnosti:

- naselji z 2-3 industrijskimi obrati: Senožeče, Divača
- naselje z monostrukturno dejavnostjo: Vremski Britof

12.3. Zasnova razmestitve posebnih funkcij

V ta sklop naselij Matavun, Škocjan in Betanja, oziroma območij spadajo le Škocjanske jame s pretežno turistično funkcijo.

17. člen

V poglavju 13. RABA, PREOBRAZBA IN NAČINI UREJANJA se razpredelnica s predvidenimi načini urejanja prostora za območje Občine Divača glasi:

Območje KS	Skupna velikost obstoječa+planirana v ha	PIA Način urejanja
BARKA – P3		
Barka		PUP
DIVAČA – P5		
Dolnje Ležeče		PUP
Gradišče		PUP
Brežec		PUP
Betanja, Škocjan,		
Matavun		PUP + UN
Ledenica		PUP
Kačiče		PUP
Pared		PUP
Dane		PUP
Naklo		PUP
Divača		PUP + ZN
MISLIČE – P15		
Misliče		PUP
Kozjane		PUP
Ostrovica		PUP
Vareje		PUP
Vatovlje		PUP
SENOŽEČE – P24		
Potoče		
Dolenja vas		PUP
Gabrče		PUP
Laže		PUP + UN
Otošče		PUP
Senadole		PUP
Senožeče		PUP
Virbašnji dol		UN
VREME – P33		
Vremski Britof		PUP
Dolnje Vreme		PUP
Gornje Vreme		PUP
Famlje		PUP
Goriče		PUP
Gornje Ležeče		PUP
Podgrad		PUP
Potok		PUP
Škoflje		PUP
Zavrhek		PUP

18. člen

V poglavju 13. RABA, PREOBRAZBA IN NAČINI UREJANJA se besedilo zadnjega odstavka nadomesti z novim, ki se glasi:

»Spremenijo se meje ureditvenih območij: Regijski park Škocjanske jame, Kamnolom Laže I., naselje Škocjan, naselje Matavun, naselje Betanja, Malni, naselje Senadole, naselje Gabrk, naselje Dolenja vas, naselje Zavrhek, naselje Vremski Britof, naselje Dolnje Vreme, naselje Naklo, naselje Dane, naselje Pared, naselje Gornje Vreme, naselje Barka, naselje Dolnje Ležeče, naselje Divača, naselje Senožeče, naselje Laže, naselje Podgrad. Meje so prikazane na kartografski dokumentaciji na kartah PKN M 1:5000, ki so sestavni del prostorskih sestavin dolgoročnega plana Občine Divača.

Doda se nova območja, opredeljena po namenski rabi:

A) NA POSELITVENIH OBMOČJIH

2. območja proizvodnih dejavnosti:

– 1 drugo proizvodno območje – PD;

3. območja javne infrastrukture:

– 1 območje vzgoje in izobraževanja – DI;

4. mešana območja:

– 2 območji storitvenih, proizvodnih in trgovskih dejavnosti – MP-1 in MP-2;

5. območja športno rekreacijskih in zelenih površin:

– 11 območij za šport in rekreacijo – od ZS-1 do ZS-11 B) NA OBMOČJIH GOSPODARSKE INFRASTRUKTURE

6. območja prometne infrastrukture:

– 1 območje prometne infrastrukture izven vozišča – IP;

– 1 območje vzletišča – IV;

7. območja telekomunikacijske infrastrukture:

– 1 območje objektov in naprav – TO;

8. območja energetske infrastrukture:

– park vetrnih elektrarn Dolenja vas, ki obsega:

– 22 vetrnih elektrarn (od EE-V-1 do EE-V-22),

– transformatorsko postajo EE,

– vplivno območje vetrne elektrarne,

– zasnovano območja za pridobivanje električne energije

iz vetra – 2.faza;

9. območja komunalne in okoljske infrastrukture:

– 2 območji za čiščenje voda – OC-1 in OC-2;

– 3 območja za odlaganje neškodljivih gradbenih odpadkov – OO-G-1, OO-G-2 in OO-G-3;

C) NA OBMOČJU KRAJINE

10. območja površinskih voda:

– 2 območji vodne infrastrukture – VI-1 in VI-2;

11. območja mineralnih surovin:

– 2 območji nadzemnega pridobivalnega prostora –

LN-1 in LN-2;

12. območja kmetijskih zemljišč:

– 3 območja intenzivne kmetijske proizvodnje – KI-1,

KI-2 in KI-3.«

19. člen

V poglavju 16. GRAFIČNE PRILOGE se besedilo nadomesti z novim, ki se glasi:

»Sestavni del dolgoročnega plana so grafične priloge in karte, ki obsegajo:

1. Tematske karte v M 1:25.000

Karta 1. Zasnova kmetijstva in gozdarstva ter zasnova naselij in območij za poselitev

Karta 2. Zasnova vodnega gospodarstva

Karta 3. Zasnova območij nahajališč mineralnih surovin

Karta 4. Zasnova območij sanacij

Karta 5. Zasnova varstva naravne dediščine

Karta 6. Zasnova varstva kulturne dediščine

Karta 7. Zasnova prometnega omrežja

Karta 8. Zasnova energetskega omrežja

Karta 9. Zasnova omrežja zvez

Karta 10. Zasnova rekreacije v naravnem okolju

Karta 11. Zasnova urbanega omrežja

(Karta 12. Zasnova območij za obrambo in varstvo pred naravnimi in drugimi nesrečami – Področje obrambe – v posebni mapi)

2. Kartografska dokumentacija na preglednem katastrskem načrtu v M 1:5000 vsebuje 36 listov.«

3. Zasnova območij za obrambo in varstvo pred naravnimi in drugimi nesrečami, Področje varstva pred naravnimi in drugimi nesrečami (v posebni mapi)

SREDNJEROČNI DRUŽBENI PLAN OBČINE DIVAČA
ZA OBDOBJE 1986–1990

20. člen

V poglavju 5. RAZVOJ SPLOŠNE LJUDSKE OBRAMBE TER DRUŽBENE SAMOZAŠČITE se besedilo zamenja z novim, ki se glasi:

»5. RAZVOJ OBRAMBE IN VARSTVA PRED NARAVNIMI IN DRUGIMI NESREČAMI

5.1. RAZVOJ OBRAMBE

Obrambo bomo uredničili na temeljih in smereh razvoja slovenske države.

Vse obrambne sisteme bomo prilagodili dejanskim pogojem in zahtevam okolja in slovenske družbe.

V okviru obrambnih nalog bomo krepili regijsko sodelovanje in koordinacijo.

Obrambno načrtovanje bomo prilagodili možnostim in sposobnostim občine, s posebnim poudarkom na uporabi materialnih sredstev, ki so v sedanjosti rabi.

5.2. RAZVOJ VARSTVA PRED NARAVNIMI IN DRUGIMI NESREČAMI

Občina Divača spada med pred naravnimi in drugimi nesrečami srednje ogrožene občine v Sloveniji.

Vse zaščitne sisteme bomo prilagodili dejanskim pogojem in zahtevam okolja in slovenske družbe.

Glede na slabe hidrografske razmere v dveh tretjinah občine in zaradi vetrovnega podnebja obstaja zgodaj spomladi in pozno poleti velika nevarnost požarov v naravnem okolju.

Naselja so požarno manj ogrožena.

Ker sta samo dve prostovoljni gasilski društvi (Divača in Senožeče) s svojimi operativnimi enotami premalo, je potrebno v sistem zaščite in reševanja občine Divača vključiti zunanje izvajalce z območja bivše Občine Sežana (pogodbena ureditev odnosov in sodelovanja s Kraško gasilsko zvezo in Zavodom za gasilno in reševalno službo Sežana).

Zaradi cestnih in železniških prometnic je na tem območju zelo velika nevarnost prometnih nesreč in nesreč z nevarnimi snovmi, zato bo potrebno doslednejše upoštevanje predpisov v zvezi s transporti nevarnih snovi in z odloki urejeno varovanje vodnih virov.

Število glav živine se je v občini v zadnjem času zelo zmanjšalo (trenutno je 500 glav govedi in 1500 glav drobnice). Ker pa obstaja nevarnost nesreč pri transportu živine preko ozemlja občine Divača, ima občina organizirano enoto za prvo veterinarsko pomoč.

Zaradi manjše potresne ogroženosti se bo občina posluževala enote za izvidovanje, organizirane pri Upravi za obrambo Postojna. Organizirani oddelek za reševanje bo po potrebi okrepljen z mehanizacijo podjetnikov, ki so s sklepom zadolženi za pomoč pri reševanju.

Na podlagi ocene ogroženosti in uredbe o merilih za organiziranje, opremljanje in usposabljanje Civilne zaščite ter drugih sil za zaščito, reševanje in pomoč je izdelana organizacija sistema ZiR, usposabljanje pripadnikov CZ in dopolnjevanje potrebne opreme za delovanje sil ZiR.«

21. člen

V poglavju 6. PREGLED ZASTAVLJENIH CILJEV PO KRAJEVNIH SKUPNOSTIH OBČINE DIVAČA se nadomesti tekst po posameznih krajevnih skupnostih z novim tekstom, ki se glasi:

»Krajevna skupnost Barka:

- dokončanje ureditve vodooskrbe,
- ureditev kanalizacijskega omrežja,
- dograjevanje telefonskega omrežja.

Krajevna skupnost Divača:

- popolna komunalna ureditev naselja Divača,
- izgradnja vodovoda Dolnje Ležeče-Naklo,
- adaptacija vaških vodnjakov,
- izgradnja PTT omrežja v naseljih Dolnje Ležeče, Gradišče, Brežec, Betanja, Škocjan, Matavun, Naklo,
- ureditev kanalizacije v Divači in naseljih Matavun, Škocjan, Betanja, Naklo, Brežec in Gradišče z izgradnjo ustreznih čistilnih naprav,
- ureditev avtobusne postaje v Divači,
- izgradnja letališča s spremljajočimi objekti na Gabrku pri Divači,

Krajevna skupnost Misliče:

- izgradnja vodovoda Misliče-Vareje,
- ureditev kanalizacijskega in PTT omrežja v KS,

- ureditev pokopališča,
- vzdrževanje obstoječega objekta osnovne šole, Krajevna skupnost Senožeče:
- asfaltiranje makadamskih cest v KS, ureditev avtobusne čakalnice in ureditev že asfaltiranih cestnih odsekov,
- izgradnja vodovoda Dolenja vas-Senadole, Dolenja vas-Potoče, Senožeče-Potoče ter v vaseh Gabrče, Laže in novem naselju Senožeče,
- ureditev kanalizacijskega omrežja v Senožečah in Dolenji vasi ter ureditev PTT in elektro omrežja
- ureditev javne razsvetljave,
- gradnja ustreznih šolskih prostorov z igrišči in telovadnico in trim steze,
- širitev trgovske ponudbe,
- nadaljevanje stanovanjske izgradnje,
- gradnja mrliške vežice,
- sanacija hudournika,
- Krajevna skupnost Vreme:
- sodelovanje pri vzdrževalnih delih na lokalni cesti št. 062020 ter vzdrževanje in nadaljnje asfaltiranje vaških poti,
- izgradnja vodovoda s priključitvijo na Padežki vodovod in izgradnja vodovoda in Podgradu in Potoku,
- sanacija zbiralnika v Gornjih Ležečah,
- ureditev PTT in kanalizacijskega omrežja ter omrežja za odvodnjavanje javnih površin,
- popestritev trgovske ponudbe,
- razširitev javne razsvetljave, ureditev smetišč,
- ureditev avtobusnih čakalnic.«

22. člen

V poglavju VI. NARAVNA IN KULTURNA DEDIŠČINA se besedilo nadomesti z novim, ki se glasi:

»7. NARAVNA DEDIŠČINA

Zavod RS za varstvo narave, Območna enota Nova Gorica je pripravil naravovarstvene smernice za spremembe in dopolnitve prostorskih sestavin dolgoročne in srednjeročne družbenega plana Občine Divača, v katerih je pregled delov narave, ki so spoznani za naravno dediščino, pregled širših zavarovanih območij – parkov in pregled območij dediščine z ekosistemskim pomenom. Določeni so varstveni režimi zavarovanih območij narave in varstveni režimi za varstvo naravne dediščine. Opredeljene so tudi varstvene usmeritve za ohranjanje naravnih vrednot in zavarovanih območij ter biotske raznovrstnosti in varstvene usmeritve za tako rabo ali izkoriščanje naravnih dobrin, ki ohranja biotsko raznovrstnost, naravno ravnovesje in varuje ekosisteme.

Občina bo opredelila in zavarovala posamezne objekte in območja naravne dediščine, zavarovana območja – parke in dediščino z ekosistemskim pomenom.

8. KULTURNA DEDIŠČINA

Zavod za varstvo kulturne dediščine Slovenije, Območna enota Nova Gorica je pripravil strokovne podlage za spremembe in dopolnitve prostorskih sestavin dolgoročne in srednjeročne družbenega plana Občine Divača iz vidika kulturne dediščine, z njimi podal usmeritve za celostno varstvo kulturne dediščine in strokovno podlago k zasnovi varstva nepremične kulturne dediščine. V smernicah je opredeljena najpomembnejša dediščina v Občini Divača in kriteriji za vplivna območja.

Občina bo opredelila in zavarovala posamezne objekte in območja kulturne dediščine ter vplivna območja.«

23. člen

V delu PROSTORSKE SESTAVINE DRUŽBENEGA PLANA, poglavje 1. Cilji in usmeritve v zvezi z urejanjem prostora in varstvom okolja, se točki 1.3. dodata novi alineji, ki se glasita:

- na objektih in območjih naravne dediščine, ki so zavarovani, in na objektih in območjih naravne dediščine, ki so predlagani za zavarovanje, je potrebno pred vsakim posegom v prostor pridobiti naravovarstveno soglasje;
- na vplivnem območju Regijskega parka Škocjanske jame, ki je določeno z zakonom, in na območjih dediščine z ekosistemskim pomenom je potrebno pred vsakim posegom v prostor pridobiti strokovno mnenje z oceno ogroženosti biotske raznovrstnosti, naravne vrednote ali zavarovanega območja, ki jo pripravi pristojna služba za ohranjanje narave. Na podlagi ugotovitev v oceni ogroženosti bo opredeljeno, ali je za poseg potrebno naravovarstveno soglasje. Navedene zahteve ne veljajo za območja strnjene pozidave;
- za agromelioracije (odkopavanje zemlje iz vrtač, poravnavanje reliefa, čiščenje vegetacije...), gradnjo gozdnih prometnic, protipožarnih presek in vlak, posege v vodotoke, stoječe vode in njihove obrežne površine ter obvodna poplavna zemljišča je potrebno pridobiti strokovno mnenje z oceno ogroženosti biotske raznovrstnosti, naravne vrednote ali zavarovanega območja, ki jo pripravi strokovna služba za ohranjanje narave. Na podlagi ugotovitev v oceni ogroženosti bo opredeljeno ali je za poseg potrebno naravovarstveno soglasje.«

24. člen

V poglavju 2. PROSTORSKA ORGANIZACIJA DEJAVNOSTI IN NAMENSKE RABE PROSTORA NA OBMOČJIH, KJER SO PREDVIDENE NALOGE V ZVEZI Z UREJANJEM PROSTORA TER NAČINI NADALJNJEGA URBANISTIČNEGA UREJANJA, Območje KS Divača, se besedilo zadnje alinee zamenja z novim, ki se glasi:

»PS	Divača	poslovno stanovanjsko«
-----	--------	------------------------

25. člen

V poglavju 2. PROSTORSKA ORGANIZACIJA DEJAVNOSTI IN NAMENSKE RABE PROSTORA NA OBMOČJIH, KJER SO PREDVIDENE NALOGE V ZVEZI Z UREJANJEM PROSTORA TER NAČINI NADALJNJEGA URBANISTIČNEGA UREJANJA, Območje KS Barka, se dodata novi alineji, ki se glasita:

»KI-3-del	Barka	intenzivno kmetijstvo	(del) 1,58 ha	PUP
TO	Barka	telekomunikacije	0,02 ha	PUP«

26. člen

V poglavju 2. PROSTORSKA ORGANIZACIJA DEJAVNOSTI IN NAMENSKE RABE PROSTORA NA OBMOČJIH, KJER SO PREDVIDENE NALOGE V ZVEZI Z UREJANJEM PROSTORA TER NAČINI NADALJNJEGA URBANISTIČNEGA UREJANJA, Območje KS Divača, se dodajo nove alineje, ki se glasijo:

»MP-1	Divača	storitvene, proizvodne in trgovske dejavnosti	4,28 ha	PUP
MP-2	Divača	storitvene, proizvodne in trgovske dejavnosti	0,43 ha	PUP
ZS-4	Divača	šport in rekreacija		
13,12 ha	PUP			
ZS-5	Divača	šport in rekreacija		
11,12 ha	PUP			
ZS-6-del	Divača	šport in rekreacija		
(del) 101,18 ha	PUP			
ZS-8	Divača	šport in rekreacija		
2,12 ha	PUP			
IV	Divača	vzletišče	48,69 ha	PUP
OC-2	Divača	čiščenje voda	0,06 ha	PUP
KI-1	Divača	intenzivna kmetijska proizvodnja	0,34 ha	PUP.«

27. člen

V poglavju 2. PROSTORSKA ORGANIZACIJA DEJAVNOSTI IN NAMENSKE RABE PROSTORA NA OBMOČJIH, KJER SO PREDVIDENE NALOGE V ZVEZI Z UREJANJEM PROSTORA TER NAČINI NADALJNJEGA URBANISTIČNEGA UREJANJA, Območje KS Misliče, se dodata novi alineji, ki se glasita:

»ZS-11	Misliče	šport in rekreacija		2,18
ha PUP				
KI-3-del	Misliče	intenzivna kmetijska proizvodnja	1,58 ha	PUP.«

28. člen

V poglavju 2. PROSTORSKA ORGANIZACIJA DEJAVNOSTI IN NAMENSKE RABE PROSTORA NA OBMOČJIH, KJER SO PREDVIDENE NALOGE V ZVEZI Z UREJANJEM PROSTORA TER NAČINI NADALJNJEGA URBANISTIČNEGA UREJANJA, Območje KS Senožeče, se besedilo predzadnje alinee črta, na koncu se dodajo nove alinee, ki se glasijo:

»Si	Senožeče	stanovanjska in centralna	13,62 ha	PUP
PD	Senožeče	proizvodne dejavnosti	2,33 ha	PUP
DI	Senožeče	vzgoja in izobraževanje	0,78 ha	UN
ZS-1	Senožeče	šport in rekreacija	1,60 ha	PUP
ZS-2	Senožeče	šport in rekreacija	1,95 ha	PUP
ZS-3	Senožeče	šport in rekreacija	21,90 ha	PUP
ZS-7	Senožeče	šport in rekreacija	1,05 ha	PUP
IP	Senožeče	prometna infrastruktura izven vozišča	0,04 ha	PUP
EE-V-1	Senožeče	oskrba z električno energijo	0,04 ha	PUP
EE-V-2	Senožeče	oskrba z električno energijo	0,04 ha	PUP
EE-V-3	Senožeče	oskrba z električno energijo	0,04 ha	PUP
EE-V-4	Senožeče	oskrba z električno energijo	0,04 ha	PUP
EE-V-5	Senožeče	oskrba z električno energijo	0,04 ha	PUP
EE-V-6	Senožeče	oskrba z električno energijo	0,04 ha	PUP
EE-V-7	Senožeče	oskrba z električno energijo	0,04 ha	PUP
EE-V-8	Senožeče	oskrba z električno energijo	0,04 ha	PUP
EE-V-9	Senožeče	oskrba z električno energijo	0,04 ha	PUP
EE-V-10	Senožeče	oskrba z električno energijo	0,04 ha	PUP
EE-V-11	Senožeče	oskrba z električno energijo	0,04 ha	PUP
EE-V-12	Senožeče	oskrba z električno energijo	0,04 ha	PUP
EE-V-13	Senožeče	oskrba z električno energijo	0,04 ha	PUP
EE-V-14	Senožeče	oskrba z električno energijo	0,04 ha	PUP
EE-V-15	Senožeče	oskrba z električno energijo	0,04 ha	PUP
EE-V-16	Senožeče	oskrba z električno energijo	0,04 ha	PUP
EE-V-17	Senožeče	oskrba z električno energijo	0,04 ha	PUP
EE-V-18	Senožeče	oskrba z električno energijo	0,04 ha	PUP
EE-V-19	Senožeče	oskrba z električno energijo	0,04 ha	PUP
EE-V-20	Senožeče	oskrba z električno energijo	0,04 ha	PUP
EE-V-21	Senožeče	oskrba z električno energijo	0,04 ha	PUP
EE-V-22	Senožeče	oskrba z električno energijo	0,04 ha	PUP
EE	Senožeče	oskrba z električno energijo	0,04 ha	PUP
	Senožeče	vplivno območje vetrne elektrarne	161,26 ha	PUP
OC-1	Senožeče	čiščenje voda	0,16 ha	PUP
OO-G-1	Senožeče	odlaganje neškodljivih gradbenih odpadkov	0,68 ha	PUP
OO-G-2	Senožeče	odlaganje neškodljivih gradbenih odpadkov	0,30 ha	PUP
OO-G-3	Senožeče	odlaganje neškodljivih gradbenih odpadkov	0,33 ha	PUP
VI-1	Senožeče	vodna infrastruktura	0,17 ha	PUP
VI-2	Senožeče	vodna infrastruktura	0,15 ha	PUP
LN-1	Senožeče	nadzemni pridobivalni prostor	125,42 ha	UN
LN-2	Senožeče	nadzemni pridobivalni prostor	29,87 ha	UN
KI-2	Senožeče	intenzivna kmetijska proizvodnja	0,25 ha	PUP.«

29. člen

V poglavju 2. PROSTORSKA ORGANIZACIJA DEJAVNOSTI IN NAMENSKE RABE PROSTORA NA OBMOČJIH, KJER SO PREDVIDENE NALOGE V ZVEZI Z UREJANJEM PROSTORA TER NAČINI NADALJNJEGA URBANISTIČNEGA UREJANJA, Območje KS Vreme, se dodajo nove alinee, ki se glasijo:

»ZS-6-del	Vreme	šport in rekreacija (del)	101,18 ha	PUP
ZS-9	Vreme	šport in rekreacija	0,14 ha	PUP
ZS-10	Vreme	šport in rekreacija (del)	101,18 ha	PUP.«

30. člen

V poglavju 4.1. Kartografska dokumentacija (1: 5000) se besedilo zamenja z novim besedilom, ki se glasi:

»Kartografska dokumentacija na preglednem katastrskem načrtu v M 1:5000 vsebuje 36 listov in prikazuje območja najboljših kmetijskih zemljišč, trajno namenjenih kmetijski rabi, ostala kmetijska zemljišča, gozdna zemljišča, poselitvena območja naselij, območja za pridobivanje rudnin, območja varstva vodnih virov, območja varstva naravne dediščine, območja varstva kulturne dediščine, prometno, energetska, vodno in komunalno infrastrukturo.«

31. člen

V poglavju 4.2. Tematske karte (1 : 25000) se besedilo zamenja z novim besedilom, ki se glasi:

»4.2.1. Zasnova kmetijstva in gozdarstva ter zasnova naselij in območij za poselitev

4.2.2. Zasnova vodnega gospodarstva

4.2.3. Zasnova območij nahajališč mineralnih surovin

4.2.4. Zasnova območij sanacij

4.2.5. Zasnova varstva naravne dediščine

4.2.6. Zasnova varstva kulturne dediščine

4.2.7. Zasnova prometnega omrežja

4.2.8. Zasnova energetskega omrežja

4.2.9. Zasnova omrežja zvez

4.2.10. Zasnova rekreacije v naravnem okolju

4.2.11. Zasnova urbanega omrežja

4.2.12. Zasnova območij za obrambo in varstvo pred naravnimi in drugimi nesrečami

Področje obrambe – v posebni mapi«

32. člen

V poglavju 4.4. se besedilo zamenja z novim besedilom, ki se glasi:

»Grafične priloge tega družbenega plana so izdelane v treh izvirkih, ki jih hranijo:

– arhiv Občine Divača

– RS, Ministrstvo za okolje, prostor in energijo, Urad za prostorsko planiranje

– Arhiv Ljubljanskega urbanističnega zavoda d.d.

Za potrebe drugih uporabnikov se po potrebi izdelajo dodatni izvodi posameznih grafičnih prilog.«

33. člen

Ta odlok začne veljati osmi dan po objavi v Uradnem listu Republike Slovenije.

Št. 8/01

Divača, dne 11. septembra 2003.

Župan

Občine Divača

Rajko Vojtkovszky, dr. vet. med. l. r.

4204. Odredba o prodaji zemljišč, ki so potrebna za smotno izkoriščanje ali zaokrožitev stavbnega zemljišča

Na podlagi 16. člena statuta Občine Divača (Uradni list RS, št. 39/99) je Občinski svet občine Divača na 8. seji dne 11. 9. 2003 sprejel

ODREDBO

o prodaji zemljišč, ki so potrebna za smotno izkoriščanje ali zaokrožitev stavbnega zemljišča

1. člen

Lastniki nepremičnin na območju Občine Divača, ki imajo v posesti stavbna zemljišča v lasti Občine Divača brez ustreznega pravnega naslova, lahko najkasneje do 31. 9. 2004, oddajo vlogo za odkup zemljišča v skladu s to odredbo.

2. člen

Prodaja zemljišč se nanaša izključno na tista zemljišča v lasti Občine Divača, ki so potrebna za smotno izkorišča-

nje ali zaokrožitev stavbnega zemljišča-funkcionalno zemljišče in Občina Divača nima drugega interesa za izkoriščanje teh zemljišč.

3. člen

Cena za odkup zemljišča znaša 900 SIT za m² in se mesečno revalorizira v skladu z indeksom IGM. Stroške, ki se nanašajo na sklenitev pravnega posla nosi kupec.

4. člen

Vloge za nakup zemljišča bo obravnavala občinska komisija za izredno prodajo zemljišč v lasti Občine Divača. Komisijo imenuje občinski svet in ima pet članov.

5. člen

Vloge za nakup zemljišč oddane pred sprejemom te odredbe, ki se nanašajo na zemljišča navedena v 1. in 2. členu te odredbe in postopek prodaje še ni bil zaključen s sklenitvijo pravnega posla, se obravnavajo v skladu s to odredbo.

6. člen

Ta odredba začne veljati petnajsti dan po objavi v Uradnem listu Republike Slovenije.

Št. 8/2

Divača, dne 11. septembra 2003.

Župan

Občine Divača

Rajko Vojtkovszky, dr. vet. med. l. r.

4205. Pravilnik o merilih za podaljšanje obratovalnega časa gostinskih obratov in kmetij, ki opravljajo gostinsko dejavnost na območju Občine Divača

Na podlagi 4. člena pravilnika o merilih za določitev obratovalnega časa gostinskih obratov in kmetij v katerih se opravlja gostinska dejavnost, v skladu z 12. členom zakona o gostinstvu (Uradni list RS, št. 1/95, 40/99) in 16. členom statuta Občine Divača (Uradni list RS, št. 39/99) je Občinski svet občine Divača na 8. seji dne 11. 9. 2003 sprejel

P R A V I L N I K

o merilih za podaljšanje obratovalnega časa gostinskih obratov in kmetij, ki opravljajo gostinsko dejavnost na območju Občine Divača

1. člen

S tem odlokom se določajo merila za izdajo soglasja za podaljšanje obratovalnega časa gostinskim obratom in kmetijam, ki opravljajo gostinsko dejavnost (v nadaljevanju: kmetija), postopek za izdajo soglasja in pogoji za preklic soglasja na območju Občine Divača.

Merila za podaljšanje obratovalnega časa

2. člen

Pri izdaji soglasja za obratovanje v podaljšanem obratovalnem času mora pristojen organ Občine Divača upoštevati merila in pogoje v tem odloku.

3. člen

Merila za izdajo soglasja za obratovanje v podaljšanem obratovalnem času:

1. Gostinskim obratom, ki se nahajajo v naselju se lahko podaljša obratovalni čas do 01:00 ure naslednjega dne.

2. Gostinskim obratom, ki se nahajajo izven naselja se lahko podaljša obratovalni čas do 02:00 ure naslednjega dne.

3. Gostinskim obratom, ki se nahajajo v poslovno stanovanjskem bloku se lahko podaljša obratovalni čas do 24:00 ure.

4. Gostinskim obratom, ki se nahajajo v turističnem kraju ali drugače pomembnem kraju za Občino Divača se lahko podaljša obratovalni čas do 03:00 ure naslednjega dne.

5. Podaljšan obratovalni čas zunaj zaprtih prostorov (vrtovi, terase) gostinskih obratov, ki se nahajajo v naselju ali v poslovno stanovanjskem bloku se lahko podaljša do 23:00.

4. člen

Pogoji za izdajo soglasja v podaljšanem obratovalnem času:

1. če imajo zunanje luči (reflektorji) da so ti postavljeni tako, da ne motijo stanovalce,

2. ali ima gostinski obrat protihrupno zaščito,

3. ali je vloga za izdajo soglasja popolna in je obratovalni čas določen v skladu s 3. členom tega pravilnika,

4. ali imajo zagotovljena parkirišča in s tem gostje ne motijo lokalnega prometa,

Postopek za pridobitev soglasja

5. člen

Gostinski obrat oziroma kmetija, ki želi obratovati v podaljšanem obratovalnem času, mora za to pridobiti pisno soglasje Občine Divača. Izdaja soglasja se lahko veže na vnaprej določeno časovno obdobje (izredne prireditve) ali pa na predhodno izpolnitev določenih pogojev.

6. člen

Gostinski obrat lahko poda vlogo za obratovanje v podaljšanem obratovalnem času kadarkoli, če se izkaže interes za delo v podaljšanem obratovalnem času.

7. člen

Pristojni organ na podlagi teh meril in pogojev odloča o izdaji soglasja za obratovanje v podaljšanem obratovalnem času. Soglasje se lahko izda ločeno samo za lokal ali za dejavnost, ki se opravlja zunaj zaprtih prostorov (vrtovi, terase).

8. člen

Soglasje se izda za tekoče leto in ga v primeru kršitev po 13. členu tega odloka Uprava občine Divača tudi prekliče.

9. člen

V primeru, da se izdaja soglasja veže na vnaprej določeno časovno obdobje - izredne prireditve (poroke, zaključene turistične skupine in druge priložnosti po 17. členu pravilnika o merilih za določitev obratovalnega časa gostinskih obratov in kmetij v katerih se opravlja gostinska dejavnost) se soglasje izda za točno določen dan oziroma dneve.

10. člen

Gostinski obrat mora v primeru izrednih prireditev podati pisno vlogo na Občino Divačo 8 dni pred predvidenim dogodkom.

11. člen

Na podlagi meril iz tega odloka upravni organ odloča o izdaji soglasja za določen dan oziroma dneve. Izdaja soglasja se izključno nanaša na predviden dogodek in velja samo za čas trajanja tega dogodka.

12. člen

V primeru kršitev po 13. členu tega odloka, upravni organ soglasje prekliče.

Preklic soglasja

13. člen

Soglasje za obratovanje v podaljšanem obratovalnem času se lahko takoj prekliče s sklepom občinske uprave v naslednjih primerih:

- na podlagi zapisnikov poročil ustreznih inšpekcijskih služb in policije glede ugotovljene kršitve javnega reda ali v primeru ugotovljenega kršenja določil obratovalnega časa,

- na podlagi pritožb sostanovalcev (če se gostinski obrat nahaja v naselju ali stanovanjskem bloku), ki imajo podlago v zapisnikih ustreznih služb (policije, inšpekcije...).

14. člen

Ta odlok začne veljati 15 dni po objavi v Uradnem listu Republike Slovenije.

Št. 8/04

Divača, dne 11. septembra 2003.

Župan

Občine Divača

Rajko Vojtkovszky, dr. vet. med. l. r.

DOBRNA

4206. Sklep o javni razgrnitvi predloga sprememb in dopolnitev zazidalnega načrta Dobrna

Na podlagi 31. člena zakona o urejanju prostora (Uradni list RS, št. 110/02, 8/03) in 15. člena statuta Občine Dobrna (Uradni list RS, št. 47/99, 15/01 in 112/02) je Občinski svet občine Dobrna na 8. redni seji dne 11. 9. 2003 sprejel

SKLEP

o javni razgrnitvi predloga sprememb in dopolnitev zazidalnega načrta Dobrna

1. člen

Javno se razgrne predlog sprememb in dopolnitev zazidalnega načrta Dobrna.

2. člen

Predlog sprememb in dopolnitev zazidalnega načrta Dobrna, bo razgrnjen na sedežu Občine Dobrna, Dobrna 19, 3204 Dobrna, vsak delavnik 30 dni od veljave sklepa v Uradnem listu RS, v delovnem času občinskih organov.

3. člen

V času javne razgrnitve bo opravljena javna obravnava predloga sprememb in dopolnitev zazidalnega načrta Dobrna.

O kraju in času javne obravnave bodo občani obveščeni z objavo v uradnem listu ter na krajevno običajen način.

Pismene pripombe in predloge lahko zainteresirani podajo v času javne razgrnitve na sedežu občine.

4. člen

Ta sklep se objavi v Uradnem listu RS in začne veljati osmi dan po objavi.

Št. 350-05-0001-33/2003-1

Dobrna, dne 22. septembra 2003.

Župan
Občine Dobrna
Martin Brecl l. r.

DOL PRI LJUBLJANI

4207. Sklep o ustanovitvi Sveta za preventivo in vzgojo v cestnem prometu v Občini Dol pri Ljubljani

Na podlagi 3. člena zakona o varnosti v cestnem prometu (Uradni list RS, št. 30/98, 1/91, 61/00 in 67/02) in 16. člena statuta Občine Dol pri Ljubljani (Uradni list RS, št. 36/02) je Občinski svet občine Dol pri Ljubljani na 7. redni seji dne 17. 9. 2003 sprejel

S K L E P

o ustanovitvi Sveta za preventivo in vzgojo v cestnem prometu v Občini Dol pri Ljubljani

1. člen

S tem sklepom se v Občini Dol pri Ljubljani ustanovi Svet za preventivo in vzgojo v cestnem prometu Občine Dol pri Ljubljani (v nadaljevanju: svet).

2. člen

Svet skrbi za razvijanje in uveljavljanje ukrepov za večjo varnost, za dvig varnostno prometne kulture udeležencev v cestnem prometu, ter sodeluje s pristojnimi državnimi organi, društvi, organizacijami, podjetji in drugimi, ki imajo podobne interese.

3. člen

Svet opravlja predvsem naslednje naloge:

- proučuje in obravnava problematiko na področju varnosti cestnega prometa ter predlaga organom, ki urejajo posamezna področja pomembna za varnost cestnega prometa, ukrepe za izboljšanje varnosti;
- pospešuje prometno vzgojo in izobraževanje ter etiko udeležencev v cestnem prometu;
- organizira razne vzgojno preventivne akcije z državnimi organi, s šolami in društvi;
- pospešuje in razvija aktivnosti prometne vzgoje v šolah in vrtcih;
- razvija medobčinsko sodelovanje na področju prometne varnosti na cestah in širše;
- daje predloge za izboljšanje varnosti cestnega prometa;
- obravnava druge naloge v skladu z veljavnimi predpisi in zakoni;
- sodeluje z drugimi sveti ter Svetom za preventivo in vzgojo v cestnem prometu RS.

4. člen

Svet, ki ga imenuje župan, ima devet članov. Svet je sestavljen iz:

- vodje policijskega okoliša iz PP Bežigrad,
- vodje policijskega okoliša iz PP Polje,
- predstavnika OŠ Dol pri Ljubljani,
- predstavnika sveta staršev OŠ Dol,
- predstavnika občinske uprave,
- štirih članov, imenovanih na podlagi teritorialnega načela in strokovne primernosti.

Člani sveta na svoji prvi seji izmed sebe izvolijo predsednika sveta in podpredsednika.

5. člen

Predsednik sveta pripravlja, sklicuje in vodi seje ter skrbi za izvajanje sprejetih odločitev. V primeru njegove odsotnosti ga nadomešča podpredsednik. Prvo sejo sveta skliče župan.

6. člen

Svet obravnava zadeve iz svojega delovnega področja na sejah. Gradivo za sejo mora poslati članom sveta najmanj tri dni pred sejo.

Svet lahko zaradi obravnave določenih vprašanj povabi k sodelovanju tudi predstavnike drugih organov.

7. člen

Svet lahko sprejme poslovnik o delu. Kolikor ga ne sprejme se smiselno uporabljajo določbe poslovnika o delu Občinskega sveta občine Dol pri Ljubljani.

8. člen

Opravljanje strokovnih in administrativno-tehničnih nalog zagotavlja občinska uprava.

9. člen

Za delo članov sveta se smiselno uporabljajo določbe pravilnika o plačah občinskih funkcionarjev in nagradah članov delovnih teles občinskega sveta ter članov drugih občinskih organov ter povračilnih stroškov (Uradni list RS, št. 12/03).

10. člen

Finančna sredstva za izvajanje nalog sveta se na podlagi vsakoletnega programa sveta zagotavljajo v občinskem proračunu. Svet lahko za opravljanje dela in nalog pridobiva sredstva tudi iz drugih virov.

11. člen

Ta sklep začne veljati naslednji dan po objavi v Uradnem listu RS.

Št. 34003-5/2003

Dol pri Ljubljani, dne 17. septembra 2003.

Župan
Občine Dol pri Ljubljani
Primož Zupančič l. r.

HAJDINA

4208. Odlok o predkupni pravici Občine Hajdina

Na podlagi 85. člena zakona o urejanju prostora (Uradni list RS, št. 110/02) in 16. člena statuta Občine Hajdina (Uradni vestnik Mestne občine Ptuj, št. 2/99, Uradni list RS, št. 109/99, 12/01, 90/02, 16/03) je Občinski svet občine Hajdina na 7. redni seji dne 16. 9. 2003 sprejel

O D L O K**o predkupni pravici Občine Hajdina**

1. člen

Ta odlok določa območje na katerem Občina Hajdina uveljavlja zakonito predkupno pravico na nepremičninah.

2. člen

Občina Hajdina lahko uveljavlja zakonito predkupno pravico na nepremičninah na katerih se v celoti predvideva gradnja objektov za poslovno stanovanjske potrebe in zajema parcele 597/3, 529/7, *165, 597/2, *210, 200, 898/4. Parcele se nahajajo na območjih poselitve, ki so določene s prostorskim aktom občine.

3. člen

Ta odlok začne veljati naslednji dan po objavi v Uradnem listu Republike Slovenije.

Št. 464-01/03

Hajdina, dne 16. septembra 2003.

Župan
Občine Hajdina
Radoslav Simonič l. r.

HRPELJE-KOZINA**4209. Odlok o spremembah in dopolnitvah odloka o nadomestilu za uporabo stavbnega zemljišča na območju Občine Hrpelje-Kozina**

Na podlagi 218. člena zakona o graditvi objektov (Uradni list RS, št. 110/02), 179. člena zakona o urejanju prostora (Uradni list RS, št. 110/02), 56. člena zakona o stavbnih zemljiščih (Uradni list RS, št. 44/97), 29. člena zakona o lokalni samoupravi (Uradni list RS, št. 72/93, 57/94, 14/95, 70/97, 10/98, 74/98, 70/00, 30/02) in 16. člena statuta Občine Hrpelje-Kozina (Uradni list RS, št. 34/99, 65/02, 24/03) je Občinski svet občine Hrpelje-Kozina na 8. redni seji dne 11. 9. 2003 sprejel

O D L O K**o spremembah in dopolnitvah odloka o nadomestilu za uporabo stavbnega zemljišča na območju Občine Hrpelje-Kozina**

1. člen

V odloku o nadomestilu za uporabo stavbnega zemljišča na območju Občine Hrpelje-Kozina (Uradni list RS, št. 61/97, 11/98) se besedilo drugega stavka prvega odstavka 2. člena spremeni, tako da se glasi:

»Za zazidana stavbna zemljišča se štejejo tista zemljišča, na katerih so gradbene parcele z zgrajenimi stavbami in gradbenimi inženirskimi objekti, ki niso objekti gospodarske javne infrastrukture in tista zemljišča, na katerih se je na podlagi dokončnega gradbenega dovoljenja začelo z gradnjo stavb in gradbenih inženirskih objektov, ki niso objekti gospodarske infrastrukture. Če določena stavba nima določene gradbene parcele, se do njene določitve za zazidano stavbno zemljišče šteje tisti del površine zemljiške parcele, na kateri stoji takšna stavba (fundus), pomnožena s faktorjem 1,5, preostali del površine takšne zemljiške parcele pa se šteje za nezazidano stavbno zemljišče.«

Besedilo drugega odstavka se spremeni, tako da se glasi:

»Nezazidana stavbna zemljišča so zemljišča, za katera je z izvedbenim prostorskim aktom določeno, da je na njih dopustna gradnja stanovanjskih in poslovnih stavb, ki niso namenjena za potrebe zdravstva, socialnega in otroškega varstva, šolstva, kulture, znanosti, športa in javne uprave in da je na njih dopustna gradnja gradbenih inženirskih objektov, ki niso objekti gospodarske javne infrastrukture in tudi niso namenjeni za potrebe zdravstva, socialnega in otroškega varstva, šolstva, kulture, znanosti, športa in javne uprave.«

2. člen

Ta odlok začne veljati naslednji dan po objavi v Uradnem listu RS.

Št. 4236-11/2003

Hrpelje-Kozina, dne 11. septembra 2003.

Župan
Občine Hrpelje-Kozina
Albert Pečar l. r.

4210. Odlok o dimnikarski službi na območju Občine Hrpelje-Kozina ter pogojih, postopkih in merilih za oddajanje koncesij na področju opravljanja gospodarske javne službe "dimnikarstvo"

Na podlagi 32. člena zakona o gospodarskih javnih službah (Uradni list RS, št. 32/93), 26. člena zakona o varstvu okolja (Uradni list RS, št. 32/93,1/96), 1. člena zakona o dimnikarski službi (Uradni list SRS, št. 16/74, Uradni list SFRJ, št. 83/89, Uradni list RS, št. 14/90, 17/91-I, 10/91, 13/93, 66/93), 3. in 4. člena odloka o gospodarskih javnih službah v Občini Hrpelje-Kozina (Uradni list RS, št. 44/02) in 16. člena statuta Občine Hrpelje-Kozina (Uradni list RS, št. 34/99, 65/02,24/03) je Občinski svet občine Hrpelje-Kozina na 8. redni seji dne 11. 9. 2003 sprejel

O D L O K**o dimnikarski službi na območju Občine Hrpelje-Kozina ter pogojih, postopkih in merilih za oddajanje koncesij na področju opravljanja gospodarske javne službe »dimnikarstvo«**

I. SPLOŠNE DOLOČBE

1. člen

S tem odlokom se določa organizacijske standarde in način izvajanja obvezne gospodarske javne službe »dimnikarstvo«. Obvezna lokalna gospodarska javna služba "dimnikarstvo" obsega pregledovanje, nadzorovanje in čiščenje kurilnih naprav, dimnih vodov in zračnikov zaradi varstva zraka, protipožarne in zdravstvene zaščite v obsegu, na način in ob pogostosti, kot jo določa odredba o oskrbi malih kurilnih naprav pri opravljanju javne službe pregledovanja, nadzorovanja in čiščenja kurilnih naprav, dimovodnih in prezračevalnih naprav zaradi varstva zraka drugi predpisi in standardi za obravnavano dejavnost in ta odlok (v nadaljnjem besedilu: gospodarska javna služba).

Obvezna gospodarska javna služba iz prvega odstavka tega člena se izvaja v obliki koncesionirane gospodarske javne službe za območje občine Hrpelje-Kozina. Odlok je

koncesijski akt za podelitev koncesije iz prvega odstavka tega člena.

2. člen

Izvajanje gospodarske javne službe zagotavlja Občina Hrpelje-Kozina za naslednje naprave:

- male kurilne naprave na vsa goriva, kot jih določa uredba o emisiji snovi v zrak iz kurilnih naprav (Uradni list RS, št. 73/94, 51/98, 83/98, 105/00);
- pomožne naprave, ki so povezane z obratovanjem kurilnih naprav kot so: naprave za pripravo goriva, naprave za čiščenje odpadnih plinov, naprave za odvod ostankov zgorevanja (pepela in ostankov goriva) iz kurilne naprave ali iz prostora s kurilno napravo na deponijo;
- naprave za prezračevanje prostorov, v katerih so kurilne naprave, in naprave za dovod zgorevalnega zraka v kurilno napravo, ter naprave za prezračevanje vseh drugih prostorov in poteka prezračevanja na osnovi naravnega ali umetnega obtoka zraka.

3. člen

Izvajalec dimnikarske službe (v nadaljnjem besedilu: izvajalec oziroma koncesionar) opravlja naslednje storitve:

- čiščenje kurilnih naprav, dimnih vodov, zračnikov in naprav za prezračevanje;
- opravlja preglede (prve, občasne in letne) in izdeluje strokovna mnenja o skladnosti izvedbe s projektom in predpisi vseh naprav iz 2. člena tega odloka ter opravlja prve meritve emisij snovi v zrak iz malih kurilnih naprav iz prve in druge alineje 2. člena tega odloka;
- opravlja preglede (prve, občasne in letne) in izdeluje strokovna mnenja o skladnosti s projektom in s predpisi ter drugimi pogoji iz dovoljenja za poseg v prostor za postavitev pomožnih naprav ter naprav za prezračevanje prostorov in dovodov zraka v kurilno napravo;
- nadzira obratovanje in opravlja občasne meritve emisij snovi v zrak iz malih kurilnih naprav;
- izvaja izredne preglede naprav iz 2. člena tega odloka na podlagi zahtev pristojnih inšpekcijskih služb;
- izdeluje letna poročila o emisijah snovi iz naprav iz prve in druge alineje 2. člena tega odloka;
- vodi zbirke podatkov o vseh napravah iz 2. člena tega odloka. V zbirke poleg podatkov o lokacijah naprav iz prejšnjega odstavka, njihovem lastniku ali upravljalcu ter tehničnih podatkov o velikosti naprav - (kataster naprav), vnaša izvajalec dimnikarske službe tudi podatke v kontrolno knjigo o:
 - opravljenih storitvah dimnikarske službe;
 - letnih količinah in vrsti porabljenih goriv za vsako kurišče kurilne naprave posebej;
 - letnih količinah snovi, izpuščenih z dimnimi plini v zrak;
 - izvaja kemično čiščenje ter antikorozijsko zaščito na malih kurilnih napravah iz prve in druge alineje 2. člena tega odloka;
 - izžiga katranske obloge v odvodniku odpadnih plinov in veznih elementih;
 - zagotavlja ustrezno ravnanje z odpadki, ki vsebujejo nevarne snovi, zbranimi pri opravljanju dimnikarske službe;
 - druge storitve v skladu s predpisi.

II. IZBOR IZVAJALCA

4. člen

Koncesionarja pridobi občina na podlagi javnega razpisa. Javni razpis se objavi v Uradnem listu Republike Slovenije. Javni razpis vsebuje predvsem naslednje sestavine:

- pogoje za pridobitev koncesije v skladu s tem odlokom;
- rok za prijavo na razpis in način prijave;
- dokumentacijo, ki jo mora vsebovati prijava;
- rok za izbiro koncesionarja.

O izbiri koncesionarja izda odločbo občinska uprava. Zoper odločbo o izbiri koncesionarja je dovoljena pritožba. O pritožbi odloča župan.

Javni razpis uspe, če veljavno ponudbo predložita najmanj dva ponudnika. Kadar prvi javni razpis ne uspe, je treba v roku 30. dni po zaključku prvega javnega razpisa objaviti drugi javni razpis. V primeru, da tudi drugi javni razpis ni uspešen, sme koncedent podeliti koncesijo z neposredno pogodbo ponudniku, ki v največji meri izpolnjuje pogoje razpisa.

5. člen

Koncedent po tem odloku je Občina Hrpelje-Kozina (v nadaljnjem besedilu: občina). Koncedent in koncesionar skleneta koncesijsko pogodbo. V imenu koncedenta pogodbo podpiše župan.

6. člen

Gospodarsko javno službo »dimnikarstvo« izvaja izvajalec v svojem imenu in za svoj račun. Izvajalec izvaja službo ob uporabi delovnih priprav in drugih sredstev, potrebnih za opravljanje dimnikarske službe. Izvajalec mora zagotoviti izvajanje vseh storitev iz 3. člena tega odloka z delovnimi napravami, ki jih ima v lasti ali z njimi razpolaga na drug način.

7. člen

Uporabniki storitev gospodarske javne službe so lastniki oziroma uporabniki (najemniki, zakupniki in podobno) kurilnih naprav, dimnih vodov in zračnikov na območju občine. Uporaba storitev gospodarske javne službe je v obsegu, ki ga določa ta odlok, za uporabnike obvezna.

8. člen

Javno službo opravlja koncesionar, ki ima na podlagi koncesijske pogodbe na celotnem območju občine:

1. izključno pravico opravljanja gospodarsko javno službo po tem odloku, razen v primerih, ko je z zakonom ali drugimi predpisi, posamezno opravilo naloženo drugi osebi;
2. dolžnost zagotavljati uporabnikom kontinuirano in kvalitetno opravljanje gospodarske javne službe v skladu s predpisi v interesu varstva zraka in požarne oziroma zdravstvene zaščite.

9. člen

Koncesionar je lahko pravna ali fizična oseba, ki izpolnjuje naslednje pogoje:

- da je registriran za opravljanje dimnikarske dejavnosti;
- da ima obrtno dovoljenje in ugotovitevno odločbo po 4. členu zakona o gospodarskih družbah;
- da zaposluje najmanj eno osebo s IV. stopnjo izobrazbe;
- da zaposluje najmanj eno osebo s strokovno izobrazbo najmanj V. stopnje tehnične ali druge smeri, ter da ima najmanj tri leta izkušenj v dimnikarstvu;
- da je usposobljen za učinkovito opravljanje vseh storitev po 2. členu tega odloka za območje, za katerega prosi za podelitev koncesije, kar lahko dokazuje s sklenjeno pogodbo z izvajalcem, ki je usposobljen za opravljanje storitev, ki jih sam ne zagotavlja;
- da razpolaga z zadostnim obsegom potrebnih delovnih priprav;
- da razpolaga z ustreznimi poslovnimi prostori;
- da razpolaga z ustreznimi delovnimi pripravami za vodenje katastra javne službe;

– da se obveže zavarovati proti odgovornosti za škodo, ki jo z opravljanjem gospodarske javne službe lahko povzroči tretji osebi, državi ali občini oziroma položiti ustrezno varščino;

– da zagotavlja interventno izvajanje gospodarske javne službe na poziv uporabnikov ob vsakem času;

– predložiti elaborat o opravljanju dejavnosti z vidika kadrov, organizacije dela, strokovne opremljenosti, sposobnosti vodenja katastra, finančno-operativnega vidika in razvojnega vidika ter program izvajanja dimnikarske službe za čas trajanja koncesije;

– se izkazati o svojem finančnem stanju;

– predloži bančno garancijo za resnost ponudbe in kvalitetno izvajanje koncesije;

– da ni proti ponudniku uveden postopek prisilne poravnave, stečajni ali likvidacijski postopek ali da ni prenehal poslovati na podlagi sodne ali druge prisilne odločbe;

– da mu ni bila v zadnjih petih letih pred objavo naročila izdana pravnomočna odločba za kaznivo dejanje, ki je povezano z njegovim poslovanjem ali izdana pravnomočna sodna ali upravna odločba, s katero je ponudniku prepovedano opravljati dejavnost, ki je predmet koncesije;

– da ima poravnane davke, prispevke in druge obvezne dajatve ali poslovne obveznosti v skladu s predpisi države;

– da izpolnjuje druge, s predpisi določene pogoje.

10. člen

Posamezne storitve iz 3. člena se opravljajo v rokih, na način, pod pogoji in ob upoštevanju standardov, določenih z veljavnimi predpisi. Če predpisi ne določajo drugače, oziroma če lokalni skupnosti dopustijo lastno opredelitev, velja na območju Občine Hrpolje-Kozina kot kurilna sezona obdobje od 15. oktobra tekočega leta do 15. maja naslednjega leta.

11. člen

Na poziv uporabnika ali na zahtevo pristojne inšpekcije oziroma drugega pristojnega organa je koncesionar dolžan v skladu z dogovorom z uporabnikom oziroma inšpekcijo ali organom opraviti posamezna opravila iz 3. člena ne glede na roke, ki jih določajo predpisi.

12. člen

Edino merilo za izbor najugodnejšega ponudnika je najnižja cena seštevka storitev na območju občine v enem letu. Obseg in vrsto storitev, ki se upoštevajo v izračunu najnižje cene, predvidi koncedent v razpisni dokumentaciji.

III. OBVEZNOSTI UPORABNIKOV NAPRAV IZ 2. ČLENA TEGA ODLOKA

13. člen

Uporabniki imajo v zvezi z javno službo naslednje obveznosti:

– skrbeti za to, da so njihove naprave pregledane in očiščene tako, kot zahtevajo predpisi;

– omogočiti izvajalcu gospodarske javne službe (v nadaljevanju: koncesionarju) neovirano opravljanje storitev javne službe;

– pripraviti dimnikarju ob neposrednem opravljanju storitev neoviran dostop do vseh prostorov in naprav, kjer se opravljajo storitve javne službe;

– dovoliti dimnikarju prost dostop do kurilnih naprav, pomožnih naprav, potrebnih za obratovanje kurilnih naprav ter prezračevalnih naprav in naprav za dovod zgorevalnega zraka ter mu omogočiti vpogled v načrte naprav in v načrte zgradbe, v kateri so nameščene;

– za nove ali rekonstruirane naprave naročiti koncesionarju izdelavo strokovnega mnenja o njihovi primernosti in poročila o opravljenih meritvah;

– sporočiti koncesionarju vsako spremembo na napravah, oziroma glede uporabljene vrste goriva ali časa obratovanja, ki ima za posledico spremembo pri emisijah snovi v zrak;

– nuditi koncesionarju potrebne podatke za vodenje katastra gospodarske javne službe in obveznih zbirk podatkov;

– redno plačevati storitve gospodarske javne službe v skladu z veljavno tarifo.

Če uporabnik izvajalcu, ki ima namen opraviti dela v okviru javne službe, ne dovoli vstopa v stanovanje ali svoje poslovne prostore, mu ne omogoči neoviranega dostopa do naprav ali mu ne omogoči vpogleda v obstoječe načrte, je koncesionar o tem dolžan nemudoma obvestiti pristojno inšpekcijo in koncedenta.

14. člen

Uporabnik ima posebno pravico:

– kadarkoli zahtevati pregled in čiščenje svojih naprav, ki so predmet storitev javne službe;

– zahtevati in pridobiti možnost vpogleda v kataster naprav oziroma v zbirke podatkov, ki jih vodi koncesionar in ki se nanašajo nanj.

Koncesionar je dolžan opraviti storitve iz prve alineje v razumnem roku.

15. člen

Koncesionar je dolžan zagotavljati interventno izvajanje gospodarske javne službe na poziv uporabnikov ob vsakem času.

IV. VODENJE KATASTRA IN DRUGIH EVIDENC

16. člen

Kataster iz 2. člena vsebuje podatke, in sicer:

– katere in koliko je aktivnih dimniških tuljav;

– katere in koliko je rezervnih dimniških tuljav;

– katere in koliko dimniških tuljav in dimnikov je zaprtih;

– katere vrste goriv se uporablja za kurjenje kot primarno, katero kot sekundarno gorivo;

– kateri in koliko je zračnikov iz kurišč;

– kateri in koliko je navadnih zračnikov;

– koliko je naprav na umetno prezračevanje.

Kontrolna knjiga iz 3. člena vsebuje podatke, ki jih določa državni predpis. Kataster se vodi atributno in grafično v obliki računalniškega zapisa. Kopijo ažuriranih podatkov koncesionar periodično, vendar najmanj dvakrat letno izroča koncedentu, ob prenehanju veljavnosti koncesijske pogodbe pa mu jih izroči v celoti. Za vodenje katastra in zbirk podatkov je koncesionar upravičen do zbiranja podatkov neposredno od fizičnih in pravnih oseb. Koncesionar je dolžan s katastrom oziroma z zbirkami podatkov ravnati kot s podatki, za katere velja poslovna tajnost in jih sme dajati na vpogled samo koncedentu oziroma od njega pooblaščenim nadzornim organom in pristojnim inšpektorjem. Posameznemu uporabniku koncesionar lahko na njegovo zahtevo omogoči vpogled v podatke, ki se nanašajo nanj.

17. člen

Kataster mora biti voden ažurno, prvi koncesionar, ki koncesijo pridobi na podlagi tega odloka, pa ga mora vzpostaviti:

– za kurilne naprave nad 50 KW moči ter ustrezne dimnovodne naprave ter prezračevalne naprave v šestih mesecih po pričetku izvajanja javne službe;

– za ostale naprave v dvanajstih mesecih po pričetku izvajanja javne službe.

Za vzpostavitev katastra naprav iz druge alineje prvega odstavka mora prvi koncesionar v enem mesecu po sklenitvi koncesijske pogodbe predložiti koncedentu krajevno in časovno natančno opredeljen program.

18. člen

Za odpadke, ki vsebujejo nevarne snovi in ki se zberejo ob opravljanju javne službe, je koncesionar dolžan preveriti ali uporabnik z njimi ravna na predpisan način. Če uporabnik ni v stanju ravnati s takimi odpadki na predpisan način, jih je dolžan prevzeti koncesionar ter z njimi ustrezno ravnati. O takem primeru koncesionar obvesti pristojno inšpekcijo.

19. člen

Pri uporabnikih koncesionar izvaja javno službo na podlagi programa dela, s katerim zagotavlja sistematično pregledovanje vseh naprav ter sistematično čiščenje med obratovanjem tistih naprav, ki obratujejo. Program dela za naslednje leto predloži koncesionar koncedentu v potrditev do konca novembra tekočega leta. O dnevu in približni uri izvajanja službe obvesti koncesionar uporabnika vsaj tri dni vnaprej z navadnim pismom ali s pisnim obvestilom, objavljenim v prostorih večstanovanjske zgradbe na krajevno običajen način.

20. člen

Če dimnikar pri opravljanju gospodarske javne službe ugotovi tehnične ali druge nepravilnosti na pregledani napravi oziroma vodu oziroma ugotovi druge okoliščine, zaradi katerih je ogrožena varnost pred požarom ali dana možnost zastrupitve s plinom oziroma nedovoljenega onesnaževanja zraka, je koncesionar dolžan na nepravilnost pisno opozoriti uporabnika, mu postaviti rok za odstranitev nepravilnosti, ter se po preteku tega roka prepričati o stanju. Če uporabnik nepravilnosti ne odpravi, je koncesionar o tem dolžan obvestiti pristojno inšpekcijo ter koncedenta.

V. FINANCIRANJE

21. člen

Za izvajanje dimnikarske službe pridobiva koncesionar finančna sredstva iz cene za storitev dimnikarske službe, ki jih zaračunava neposredno uporabnikom storitev dimnikarske službe.

Izhodiščna cena je tista cena, ki jo ponudi najugodnejši ponudnik storitve v postopku javnega razpisa. Cenik se usklajuje dvakrat letno v skladu z rastjo cen življenjskih potrebščin in ga potrjuje občinska uprava na predlog koncesionarja.

22. člen

Koncesionar izdaja uporabnikom račune tekoče po opravljenih storitvah in v skladu z veljavno tarifo. Izdajanje in izterjavo računov za storitve uporabnikom koncesionar lahko organizira preko podizvajalca.

23. člen

Koncesionar je dolžan za vsako leto trajanja koncesije do marca tekočega leta plačati koncedentu plačilo za koncesijo v višini 4 odstotkov od realizacije prometa, ustvarjenega z izvajanjem dimnikarske službe. Sredstva iz prejšnjega odstavka so prihodek proračuna Občine Hrpelje-Kozina in se uporabijo za razvoj lokalnih javnih služb varstva okolja.

24. člen

Koncesionar mora v roku trideset dni po sklenitvi koncesijske pogodbe skleniti zavarovanje odgovornosti:

– za škodo, ki jo povzroči občini z nerednim ali nevestnim opravljanjem javne službe,

– za škodo, ki jo pri opravljanju ali v zvezi z opravljanjem gospodarske javne službe povzročijo pri njem zaposlene osebe uporabnikom ali drugim osebam. Pogodba o zavarovanju mora imeti klavzulo, da je zavarovanje sklenjeno v korist Občine Hrpelje-Kozina. Škoda iz prve alineje prvega odstavka obsega zlasti stroške, ki nastanejo zaradi izbiranja novega izvajalca javne službe, ali za pokrivanje izrednih stroškov nujnega interventnega zagotavljanja storitev javne službe, če pride do prenehanja opravljanja gospodarske javne službe po krivdi koncesionarja. Namesto zavarovanja iz prvega odstavka koncesionar lahko vplača koncedentu varščino v gotovini za iste namene, katere izhodiščna višina se določi v koncesijski pogodbi in tekoče prilagaja merilom za določanje višine zavarovanja iz prvega odstavka.

25. člen

Koncesionar, ki poleg gospodarske javne službe iz tega odloka opravlja še druge dejavnosti, mora za to javno službo voditi ločeno računovodstvo po določenih zakona, ki ureja gospodarske družbe. Koncesionar, ki javno službo opravlja tudi na območju drugih lokalnih skupnosti, mora v okviru morebiti ločenega računovodstva za potrebe posebej evidentirati račune za storitve, opravljene na območju Občine Hrpelje-Kozina.

VI. NADZOR NAD IZVAJANJEM KONCESIJE

26. člen

Nadzor nad izvajanjem koncesije opravlja občinski upravni organ, ki je pristojen za področje gospodarskih javnih služb (v nadaljevanju: upravni organ). Upravni organ ima pravico do vpogleda v poslovne knjige in evidence v zvezi z izvajanjem dimnikarske službe. Nadzor nad izvajanjem dimnikarske službe opravljajo tudi pristojne inšpekcijske službe. Koncedent za posamezna strokovna in druga opravila nadzora lahko pooblasti drugo strokovno, pravno ali fizično osebo ali službo.

27. člen

Osebam, ki se izkažejo s pooblastilom župana, mora koncesionar omogočiti odrejeni nadzor, vstop v svoje poslovne prostore, pregled naprav ter omogočiti vpogled v dokumentacijo, v kataster naprav, oziroma zbirke podatkov, ki se nanašajo nanjo ter nuditi zahtevane podatke in pojasnila. Nadzor je lahko napovedan ali nenapovedan.

28. člen

Koncedent izvrši napovedan nadzor s poprejšnjo napovedjo, praviloma najmanj petnajst dni pred izvedbo. Nadzor mora potekati tako, da ne ovira opravljanja redne dejavnosti koncesionarja in tretjih oseb, praviloma le v poslovnem času koncesionarja. Koncedent lahko zaradi utemeljenih razlogov izvrši tudi nenapovedan nadzor v smislu prejšnjega člena. O nadzoru se napravi zapisnik, ki ga podpišeta predstavnik koncesionarja in koncedenta oziroma koncedentov pooblaščenec.

29. člen

Koncesionar mora na zahtevo koncedenta predložiti poročila o stanju stvari, opravljenih in potrebnih delih, potrebnih investicijah in organizacijskih ukrepih, samoiniciativno pa lahko tudi v vseh drugih primerih. Koncesionar je

dolžan do 31. marca tekočega leta podati za preteklo leto koncedentu letno poročilo o opravljenih storitvah.

VII. VELJAVNOST IN PRENEHANJE KONCESIJSKEGA RAZMERJA

30. člen

Koncesijska pogodba se sklene za določen čas, za dobo 10 let.

31. člen

Koncesijsko razmerje preneha s potekom roka, za katerega je bilo sklenjeno, s sporazumnim razdrtjem ali z odvzemom. Koncesijsko razmerje preneha tudi v primeru stečaja pravne osebe, ki je imela koncesijo oziroma z izbrisom iz ustreznega vpisnika ali registra fizične osebe, ki je imela koncesijo.

32. člen

Koncesionar je dolžan koncedenta nemudoma obvestiti o spremembi okoliščin, ki so bile pomembne za sklenitev koncesijske pogodbe. Koncesionar je dolžan obvestiti koncedenta o vsaki statusni spremembi roku 30 dni, vključno s spremembo kapitalne strukture. Če koncesionar tega ne stori, lahko koncedent koncesijo odvzame.

33. člen

Prenehanje koncesijske pogodbe, ne glede na razlog ali način ne sme prizadeti pravic uporabnikov niti ogroziti varstva zraka ali povečati požarne ogroženosti. Zato koncedent opravljanje gospodarske javne službe do ponovne ureditve razmer v skladu s tem odlokom lahko prevzame v režijo s tem, da je dotedanji koncesionar do ponovne ureditve razmer dolžan koncedentu na njegovo zahtevo omogočiti uporabo svojih delovnih priprav.

34. člen

Koncedent lahko koncesionarju odvzame koncesijo v primeru hudih kršitev koncesijske pogodbe ali drugih ponavljajočih se ali neodpravljenih koncesionarjevih kršitev. Koncesije ni mogoče odvzeti, če je do okoliščin, ki bi utemeljevale odvzem, prišlo zaradi višje sile.

35. člen

Hude kršitve koncesijske pogodbe so:

- nepravočasen pričetek opravljanja gospodarske javne službe glede na rok, določen s koncesijsko pogodbo;
- ponavljajoče se neizpolnjevanje obveznosti iz 11. člena tega odloka;
- ponavljajoče se nespoštovanje veljavnih tehničnih, stroškovnih, organizacijskih, vzdrževalnih in drugih standardov in normativov za dejavnost;
- hudi in dokumentirani primeri neučinkovitega in nepopolnega ali nestrokovnega opravljanja javne službe, zaradi česar pride do večje ogroženosti varnosti ljudi in premoženja, ne glede na to ali so posledice nastopile ali ne;
- angažiranje podizvajalcev brez soglasja koncedenta;
- opustitev vodenja katastra;
- uporaba tarif, ki so drugačne od dogovorjenih s koncesijsko pogodbo oziroma določenih s sklepom pristojnega organa;
- zamuda pri plačilu nadomestila za obdobje, daljše od 45 dni po zapadlosti;
- drugi primeri kršitev, določeni s tem odlokom ali s koncesijsko pogodbo.

36. člen

Druge kršitve koncesijske pogodbe, na podlagi katerih je možen odvzem koncesije, so:

- občasno ali ponavljajoče se nespoštovanje veljavnih tehničnih, strokovnih, organizacijskih, vzdrževalnih in drugih standardov in normativov za dejavnost;
- opuščanje opravljanja gospodarske javne službe na posameznih območjih ali na posameznih pomembnejših objektih;
- nepopolno ali strokovno pomanjkljivo vodenje katastra;
- zamude pri plačevanju nadomestila;
- drugi primeri, neposredno določeni s tem odlokom ali s koncesijsko pogodbo.

Odvzem koncesije v primerih iz prvega odstavka je možen, če je koncedent na konkretno kršitev koncesionarja predhodno opozoril, mu postavil rok za odpravo morebitnih posledic kršitve in mu pri tem zagrozil z odvzemom koncesije.

37. člen

Odvzem koncesije se izvede z upravno odločbo, ki jo izda koncedent.

38. člen

Kot višja sila se smatrajo izredne nepredvidene okoliščine, ki nastopijo po sklenitvi koncesijske pogodbe in so zunaj volje strank. Za višjo silo štejejo zlasti potresi, poplave ter druge elementarne neizgode, stavke, vojna ali ukrepi oblasti, pri čemer pride do spremenjenih okoliščin ekonomskega ali systemskega značaja, pri katerih izvajanje gospodarske javne službe ni možno na celotnem območju ali na njenem delu na način, ki ga predpisuje koncesijska pogodba. Koncesionar je dolžan v pogojih višje sile nadaljevati z opravljanjem javne službe, koncedent pa je dolžan koncesionarju na ustrezen način povrniti morebitne povečane stroške, ki nastajajo v teh pogojih. O nastopu okoliščin, ki pomenijo višjo silo, se morata stranki nemudoma medsebojno obvestiti in dogovoriti o izvajanju gospodarske javne službe v takih pogojih.

39. člen

Za škodo, ki jo zaradi izvajanja ali pri izvajanju gospodarske javne službe povzročijo koncesionarji ali pri njem zaposleni delavci ali pogodbeni podizvajalci koncedentu, uporabnikom ali tretjim osebam, je odgovoren koncesionar po pravilih, ki urejajo odgovornost podjetij oziroma družb.

40. člen

Več subjektov, ki vsak zase izpolnjujejo pogoje za pridobitev koncesije, lahko na razpis poda eno – skupno prijavo, s tem, da je v tej prijavi naveden način delitve dela pri izvajanju gospodarske javne službe med posameznimi subjekti, sicer pod enakimi pogoji, po območjih občine. V primeru, da je taka vloga izbrana kot najprimernejša, se z vsakim od tako izbranih subjektov sklene posebna koncesijska pogodba, vendar z zavezo vsakega od koncesionarjev, da bo v primeru začasnega ali trajnega prenehanja opravljanja dejavnosti drugega ali drugih koncesionarjev in ne glede na razlog takega prenehanja na zahtevo koncedenta prevzel njegove oziroma njihove pravice in obveznosti do koncedenta in do uporabnikov, oziroma do opravljanja javne službe, kar bo urejeno z aneksom k njegovi koncesijski pogodbi.

41. člen

Koncesija ni prenosljiva, razen s predhodnim soglasjem koncedenta. V izjemnih primerih, določenih s konce-

sijsko pogodbo lahko koncesionar ob izrecnem soglasju koncedenta sklene z drugim usposobljenim izvajalcem dimnikarskih storitev pogodbo o začasni vzajemni pomoči, v okviru katere lahko podizvajalec opravlja posamezne storitve na območju občine. Koncesionar mora v primeru delnega izvajanja gospodarske javne službe preko pogodbe s podizvajalcem, v razmerju do koncedenta in uporabnikov ter javnosti v zvezi s tem nastopati v svojem imenu.

41. člen

Z uveljavitvijo tega odloka preneha veljati odlok o določiti predmeta in pogojev opravljanja gospodarske javne službe s podelitvijo koncesije na področju opravljanja dimnikarske dejavnosti v Občini Sežana (Uradne objave PN, 10/94).

42. člen

Ta odlok začne veljati petnajsti dan po objavi v Uradnem listu RS.

Št. 3529-2/2003-2

Hrpelje-Kozina, dne 2. julija 2003.

Župan
Občine Hrpelje-Kozina
Albert Pečar l. r.

4211. Pravilnik o merilih za sofinanciranje dejavnosti kulturnih društev, prireditiv in drugih kulturnih programov

Na podlagi zakona o uresničevanju javnega interesa za kulturo (Uradni list RS, št. 22/00, 96/02), 7. in 16. člena statuta Občine Hrpelje-Kozina (Uradni list RS, št. 34/99, 65/02, 24/03) je Občinski svet občine Hrpelje-Kozina na 8. redni seji dne 11. 9. 2003 sprejel

PRAVILNIK

o merilih za sofinanciranje dejavnosti kulturnih društev, prireditiv in drugih kulturnih programov

I. SPLOŠNA DOLOČILA

1. člen

S tem pravilnikom se določajo merila in kriteriji za sofinanciranje iz občinskega proračuna:

- dejavnosti kulturnih društev,
- kulturnih prireditiv in
- drugih kulturnih programov.

2. člen

Za sofinanciranje iz sredstev občinskega proračuna se lahko prijavijo kulturna društva ter zavodi, druge organizacije in zasebniki, registrirani za opravljanje kulturnih dejavnosti, s sedežem v Občini Hrpelje-Kozina.

Izjemoma lahko prijavijo program tudi izvajalci, ki imajo sedež izven občine, v primeru, da se program izvaja na območju občine in vključuje 3/4 udeležencev iz Občine Hrpelje-Kozina.

Javni razpis se objavi praviloma za vsako proračunsko leto posebej.

Vrednost sofinanciranja kulturnih programov je odvisna od vsakoletnih razpoložljivih sredstev v proračunu.

II. VSEBINSKA DOLOČILA

Dejavnost kulturnih društev

3. člen

Za sofinanciranje dejavnosti morajo kulturna društva izpolnjevati naslednje pogoje:

- da so registrirana po zakonu o društvih,
- imajo zagotovljene osnovne materialne, prostorske, kadrovske in organizacijske pogoje za izvajanje predloženega programa,
- da imajo urejeno evidenco o članstvu,
- da imajo sedež v Občini Hrpelje-Kozina,
- da je predložen program namenjen čim večjemu številu uporabnikov.

4. člen

Kulturnim društvom se lahko sofinancira:

1. program redne dejavnosti,
2. udeležbo na tekmovanjih in preglednih prireditvah,
3. druge enkratne akcije.

5. člen

Programi redne dejavnosti

Pri vrednotenju programov redne dejavnosti društev se upoštevajo kriteriji:

- število članov društva, zbora, skupine,
- obseg rednega dela,
- število vaj,
- predstavitveni koncerti, predstave in prireditve.

V obseg redne dejavnosti se upošteva največ dva predstavitvena koncerta, predstave ali prireditve.

6. člen

Udeležba na tekmovanjih in preglednih prireditvah

Udeležba na območnih, medobmočnih, državnih, in meddržavnih srečanjih se ovrednoti s točkami. Posameznemu izvajalcu se sofinancira največ tri udeležbe na srečanjih.

7. člen

Višino sredstev za posamezne namene in za celotni program redne dejavnosti za posamezno društvo se določi po oceni programa in je odvisna tudi od obsega vseh prijavljenih programov.

Kulturne prireditve

8. člen

Kulturne prireditve lahko prijavijo kulturna društva, druga društva, javni zavodi in skladi, zasebniki in družbe registrirane za to dejavnost.

9. člen

Višino sofinanciranja drugih kulturnih prireditiv se določi v skladu z merili, ki so priloga temu pravilniku.

Drugi kulturni programi

10. člen

Iz občinskega proračuna se lahko sofinancirajo tudi drugi kulturni programi, če pomenijo bistveno popestritev kulturne dejavnosti v občini z novostmi in kvaliteto. Tovrstne programe lahko prijavijo vsi v pravilniku že navedeni izvajalci, samostojni kulturni delavci ali posamezniki, ki se ukvarjajo s kulturno dejavnostjo.

11. člen

PRILOGA 1

Sredstva se dodeljujejo na podlagi javnega razpisa.

Objava javnega razpisa mora vsebovati zlasti:

- predmet javnega razpisa,
- okvirno višino sredstev, ki so na razpolago za predmet javnega razpisa,
- določitev obdobja v katerem morajo biti porabljena dodeljena sredstva,
- rok, do katerega morajo biti predložene vloge,
- datum odpiranja vlog,
- rok v katerem bodo vlagatelji obveščeni o izidu javnega razpisa,
- kraj, čas in osebo, pri kateri lahko zainteresirani dvignejo razpisno dokumentacijo.

Vrednost sofinanciranja kulturnih programov in dejavnosti je odvisna od vsakoletnih razpoložljivih sredstev v proračunu Občine Hrpelje-Kozina, namenjenih za področje kulture.

12. člen

Postopek javnega razpisa vodi strokovna komisija, ki jo imenuje župan. Za postopek javnega razpisa in dodeljevanje sredstev se smiselno uporabljajo določbe postopka oddaje subvencij, posojil in državnih pomoči, določene v pravilniku o postopkih za izvrševanje proračuna Republike Slovenije (Uradni list RS, št. 13/00). Pripravljen predlog razdelitve sredstev, komisija posreduje županu.

Župan z izbranimi izvajalci kulturnih programov sklene pogodbe, ki med drugim opredeljujejo realizacijo programov in način nadzora nad porabo sredstev.

Pristojni organ občine ima pravico in dolžnost, da tekoče spremlja in nadzira namensko porabo sredstev ter od prejemnika lahko zahteva posamezne podatke o realizaciji izvedbe programov in prireditvev.

Izvajalci in nosilci kulturnih programov in dejavnosti so dolžni spoštovati določila pogodbe in predložiti dokazila o izpolnitvi obveznosti.

Poročilo in dokazilo o izvedbi programa mora biti predloženo Občinski upravi občine Hrpelje-Kozina najkasneje do konca meseca decembra v tekočem letu.

13. člen

Merila za vrednotenje kulturnih programov in dejavnosti so priloga temu pravilniku in se uporabljajo kot izhodišče za financiranje v skladu z dejanskim obsegom in kakovostjo dejavnosti in z višino sredstev določenih vsako leto v proračunu občine.

Merila so določena v točkah. Vrednost točke se izračuna vsako leto na podlagi razpoložljivih sredstev v proračunu za dotacije kulturnim društvom oziroma izvajalcem kulturnih programov in skupnega števila točk ovrednotenih programov.

14. člen

Ta pravilnik začne veljati osmi dan po objavi v Uradnem listu Republike Slovenije.

Št. 662-3/03-2

Hrpelje-Kozina, dne 11. septembra 2003.

Župan
Občine Hrpelje-Kozina
Albert Pečar l. r.

MERILA ZA SOFINANCIRANJE KULTURNIH PROGRAMOV IN DEJAVNOSTI

	Število točk
Število članov	
od 5 do 15 članov	1
od 16 do 30 članov	3
nad 31 članov	5
Predstavitveni koncerti, predstave in prireditve	
1 koncert	2
2 koncerta	3
3 koncerti	4
Udeležba na tekmovanjih	
prizna se največ tri udeležbe na srečanjih	
območno srečanje	3
medobmočno srečanje	4
državno, meddržavno srečanje	5
Odrasli pevski zbor	
prizna se največ 50 vaj na sezono	
pogoj najmanj 5 javnih nastopov v sezoni	
honorar zborovodij na vajo (dve šolski uri)	1
Otroški pevski zbor	
prizna se največ 20 vaj na sezono izven učnega programa	
pogoj najmanj 3 javni nastopi v sezoni	
honorar zborovodij na vajo (dve šolski uri)	1
Gledališka skupina	
prizna se največ 20 vaj na sezono	
pogoj najmanj 3 javni nastopi v letu	
honorar strokovnega sodelavca na vajo (tri šol. ure)	1
Manjša instrumentalna, vokalno-instrumentalna ali vokalna skupina	
prizna se največ 30 vaj na sezono	
pogoj najmanj pet nekomercialnih nastopov v letu	
sredstva se priznajo samo za nekomercialne skupine	
honorar vodji za vajo (dve šolski uri)	1
Folklorna, glasbena, tamburaška, plesna skupina	
prizna se največ 50 vaj na sezono	
pogoj najmanj 5 javnih nastopov v sezoni	
honorar strokovnega sodelavca na vajo (dve šol. uri)	1
Likovna, fotografska, filmska skupina	
prizna se največ 20 mentorskih vaj na sezono	
pogoj najmanj 3 javni nastopi (projekti, razstave) v letu	
honorar mentorju za vajo (dve šolski uri)	1
Ohranjanje kulturne dediščine (društva za muzejsko ali zgodovinsko dejavnost)	
organizacija razstave, prireditve, izdaja brošur, publikacij...	10
Kulturne prireditve	
samostojni nastop (prireditve)	5
soudeležba na nastopu (prireditvi)	2
Drugi kulturni programi	
organizacija kulturnih prireditvev, programov, enkratnih akcij prizna se organizacija največ 3 javnih prireditvev, programov	10

KOMEN

- 4212.** Poročilo o izidu predhodnega referenduma o odloku za uvedbo samoprispjevka na območju Vaške skupnosti Gornja Branica

POROČILO

o izidu predhodnega referenduma o odloku za uvedbo samoprispjevka na območju Vaške skupnosti Gornja Branica

1. Predhodni referendum se je izvedel dne 7. septembra 2003. Pravico glasovanja je imelo 133 volivcev, glasovalo pa je 80 volivcev, kar znaša 60,15%. Od tega je predčasno glasovalo 0 volivcev, po pošti pa 0 volivcev.

2. Pri predhodnem referendumu je bilo oddanih 80 glasovnic, od katerih je bilo 80 veljavnih, 0 pa neveljavnih.

3. Na referendumsko vprašanje: »Za glasovanje na referendumu, dne 7. 9. 2003 o uvedbi samoprispjevka v denarju na območju Vaške skupnosti Gornja Branica, ki se uporabi za dokončanje kulturnega-vaškega doma v Kodretih, po Dokumentu identifikacije investicijskega projekta kulturni-vaški dom v Gornji Branici-Kodreti, ki ga je izdelal Igras d.o.o. Vipava ter načinu plačevanja in drugih pogojih, ki so določeni v predlogu odloka o uvedbi samoprispjevka« je z besedo »ZA« glasovalo 56 oziroma 70% volivcev, ki so glasovali ter

z besedo »PROTI« 24 oziroma 30% volivcev, ki so glasovali.

4. Občinska volilna komisija je na podlagi 78. člena statuta občine Komen (Uradni list RS, št. 46/01) in v skladu z peto alineo 39. člena zakona o referendumu in o ljudski iniciativi (Uradni list RS, št. 15/94, 38/96, 57/96 in 59/01)

u g o t o v i l a,

da je večina volivcev, ki so glasovali, glasovala »ZA« uvedbo samoprispjevka v denarju na območju Vaške skupnosti Gornja Branica, ki se uporabi za dokončanje kulturnega-vaškega doma v Kodretih, po Dokumentu identifikacije investicijskega projekta kulturni-vaški dom v Gornji Branici-Kodreti, ki ga je izdelal Igras d.o.o. Vipava ter načinu plačevanja in drugih pogojih, ki so določeni v predlogu odloka o uvedbi samoprispjevka.

Št. 00603-03/03-14

Komen, dne 7. septembra 2003.

Predsednica
Patricija Zelen Furlan l. r.

Tajnica
Andreja Krt l. r.

Člani:
Adrijana Konjedič l. r.
Marino Pangos l. r.
Bruna Ščuka l. r.
Majda Slavec l. r.
Davorin Adamič l. r.
Jožef Budal l. r.

KRŠKO

- 4213.** Pravilnik o spremembi pravilnika o postopku za izbiro in merilih za sofinanciranje kulturnih programov, ki se sofinancirajo iz proračuna Občine Krško

Na podlagi 25. in 135. člena zakona o uresničevanju javnega interesa za kulturo (Uradni list RS, št. 96/02), 9. člena zakona o varstvu kulturne dediščine (Uradni list RS, št. 7/99 in 110/02 - ZGO-1), 29. člena zakona o lokalni samoupravi (Uradni list RS, št. 72/93, 6/94 - odl. US RS, 45/94 - odl. US RS, 57/94, 14/95, 20/95 - odl. US RS, 63/95 - obvezna razlaga, 73/95 - odl. US RS, 9/96 - odl. US RS, 39/96 - odl. US RS, 44/96 - odl. US RS, 26/97, 70/97, 10/98, 68/98 - odl. US RS, 74/98, 59/99 - odl. US RS, 70/00 in 51/02) in 16. člena statuta Občine Krško (Uradni list RS, št. 98/00 - prečiščeno besedilo in 5/03) je Občinski svet občine Krško na 10. seji dne 18. 9. 2003 sprejel

PRAVILNIK

o spremembi pravilnika o postopku za izbiro in merilih za sofinanciranje kulturnih programov, ki se sofinancirajo iz proračuna Občine Krško

1. člen

V pravilniku o postopku za izbiro in merilih za sofinanciranje kulturnih programov, ki se sofinancirajo iz proračuna Občine Krško (Uradni list RS, št. 91/01 in 90/02), se naslov spremeni tako, da glasi: "Pravilnik o merilih za sofinanciranje kulturnih programov in projektov, ki se sofinancirajo iz proračuna Občine Krško".

2. člen

V celotnem besedilu pravilnika se povsod za besedo "program" v različnih sklonih, doda besedi "oziroma projekt" v ustreznem sklonu.

3. člen

V 3. členu se 1. točka črta, ostale točke tega člena pa se preštevilčijo tako, da sedanja 2. točka postane prva.

4. člen

V 4. členu se na koncu drugega odstavka pred piko doda besedilo: "ter s področja kulture".

5. člen

Ta pravilnik začne veljati naslednji dan po objavi v Uradnem listu Republike Slovenije.

Št. 660-04-3/01-0703

Krško, dne 18. septembra 2003.

Župan
Občine Krško
Franc Bogovič l. r.

- 4214.** Pravilnik o spremembah in dopolnitvah pravilnika za vrednotenje in izbor programov športa v Občini Krško

Na podlagi 9. člena zakona o športu (Uradni list RS, št. 22/98), nacionalnega programa športa v Republiki Sloveniji (Uradni list RS, št. 24/00), 29. člena zakona o lokalni samoupravi (Uradni list RS, št. 72/93, 6/94 - odl. US RS,

45/94 – odl. US RS, 57/94, 14/95, 20/95 – odl. US RS, 63/95 – obvezna razlaga, 73/95 – odl. US RS, 9/96 – odl. US RS, 39/96 – odl. US RS, 44/96 – odl. US RS, 26/97, 70/97, 10/98, 68/98 – odl. US RS, 74/98, 59/99 – odl. US RS, 70/00 in 51/02) ter 16. in 79. člena statuta Občine Krško (Uradni list RS, št. 98/00 – prečiščeno besedilo in 5/03) je Občinski svet občine Krško na 10. seji dne 18. 9. 2003 sprejel

P R A V I L N I K

o spremembah in dopolnitvah pravilnika za vrednotenje in izbor programov športa v Občini Krško

1. člen

V pravilniku za vrednotenje in izbor programov športa v Občini Krško (Uradni list RS, št. 90/02) se 6. člen, točki 1.1 in 1.2 spremenita tako, da glasita:

1.1. Interesna športna vzgoja predšolskih otrok

Programi:

- Zlati sonček
- Naučimo se plavati
- Ciciban planinec
- Plesni vrtec

- Športne dejavnosti, ki jih organizirajo športna društva in drugi izvajalci iz 4. člena: 40 do 60-urni program.

Sofinancira se:

- nabava propagandnega materiala: tekmovalne knjižice, priznanja, medalje, značke,
- strokovni kader za izvedbo 20-urnega programa: ciciban planinec, naučimo se plavati in zlati sonček
- strokovni kader in objekt za izvedbo 20-urne plesne šole, v skupini 15-20 otrok
- strokovni kader in objekt za 40 do 60-urne programe, ki se izvajajo izven časa rednega varstva otrok; v skupini je 15-20 otrok.

1.2. Interesna športna vzgoja šoloobveznih otrok:

Programi lahko izvajajo vsi izvajalci športne dejavnosti:

Programi:

- Zlati sonček
- Krpan
- Naučimo se plavati
- Planinska šola
- Smučarska šola
- Plesna šola
- 80-urni programi vadbe: v skupini 12-20 otrok.

Sofinancira se:

- propagandno gradivo
- strokovni kader za izvedbo 20-urnega programa: zlati sonček in Krpan
- strokovni kader za izvedbo 20-urnih tečajev plavanja za skupino z največ 10 otroki, če ni izveden v okviru redne šolske dejavnosti
- strokovni kader za izvedbo 20-urne smučarske šole, v skupini 15-20 otrok
- strokovni kader in objekt za izvedbo 20-urne plesne šole, v skupini 15-20 otrok
- strokovni kader za izvedbo 40-urne planinske šole, v skupini 15-20 otrok
- organizacija občinskih šolskih tekmovanj in udeležba na regijskih in državnih šolskih prvenstvih – VIII. poglavje pravilnika
- strokovni kader in objekt za 80-urne programe vadbe
- strokovni kader za 80-urne programe vadbe, ki jih izvajajo šole: pogoj za sofinanciranje je udeležba vadbene

skupine (šole) na občinskih šolskih tekmovanjih ali tekmovanjih višjega ranga.

V točki 1.3. se na koncu prvega odstavka doda naslednje besedilo:

“Sofinancirajo se programi športne dejavnosti, s katerimi se lahko pridobi status kategoriziranega športnika po določilih Olimpijskega komiteja Slovenije.“.

V točki 1.4. se v drugem odstavku beseda “Financira” spremeni v “Sofinancira“.

V točki 1.5. se na koncu prvega odstavka doda naslednje besedilo:

“Sofinancirajo se programi športne dejavnosti, s katerimi se lahko pridobi status kategoriziranega športnika po določilih Olimpijskega komiteja Slovenije.“.

V točki 1.6 se v tretjem odstavku besedilo “Financira” spremeni v “Sofinancira“.

Točka 2. se spremeni tako, da glasi:

2. Športna rekreacija

Športna rekreacija je aktivno, koristno in prijetno izpolnjevanje dnevnega, tedenskega in letnega prostega časa s ciljem ohraniti in izboljševati celostni zdravstveni status, humanizirati človekovo življenje in zmanjševati negativne posledice sodobnega načina življenja.

Programi lahko izvajajo vsi izvajalci športne dejavnosti.

Programi:

- 80-urni programi vadbe v skupini z najmanj 15 članov v različnih športnih panogah
- organizacija športno rekreativnih tekmovanj.

Sofinancira se:

- objekt v višini do 1000 SIT na uro (znesek se ustrezno valorizira ob spremembi cenika uporabnin športnih objektov) in strokovni kader za socialno in zdravstveno ogrožene ter občane, starejše od 65 let
- pri organiziranih rekreativnih tekmovanjih na nivoju občine se priznajo stroški organizacije (enodnevni turnirji in organizirane lige).

Točka 2.1. se spremeni tako, da glasi:

2. 1. Planinstvo

Programi:

- izletništvo v sredogorje in v visokogorje

Sofinancira se:

- izletništvo v sredogorje: 1 registriran vodnik pri Planinski zvezi Slovenije na skupino z najmanj 7. udeleženci za 7 ur vodenja na dan; letno se sofinancira do 10 izletov
- izletništvo v visokogorje: 1 registriran vodnik pri Planinski zvezi Slovenije na skupino z najmanj 4. udeleženci za 8 ur vodenja na dan; letno se sofinancira do 10 izletov, od tega največ 3 dvodnevni
- izletništvo v taboru: 1 registriran vodnik pri Planinski zvezi Slovenije na 7 udeležencev po 7 ur na dan
- strokovni kader (registriran vodnik pri Planinski zvezi Slovenije) za vodenje 80-urne planinske šole za odrasle, v skupini najmanj 20 udeležencev.

V točki 3. se na koncu prvega odstavka doda naslednje besedilo:

“Sofinancirajo se programi športne dejavnosti, s katerimi se lahko pridobi status kategoriziranega športnika po določilih Olimpijskega komiteja Slovenije.“.

V točki 3. se v četrtem odstavku besedilo v 1. oklepaju spremeni tako, da glasi:

“...(v vadbene skupini mora biti najmanj 1 kategorizirani športnik)...“

V točki 4. se na koncu prvega odstavka doda naslednje besedilo:

“Sofinancirajo se programi športne dejavnosti, s katerimi se lahko pridobi status kategoriziranega športnika po določilih Olimpijskega komiteja Slovenije.“.

V točki 5. se v drugem odstavku doda nova alineja, ki se glasi:

“- 160-urni program za športnike invalide nosilce državnih ali mednarodnih odličij.“

2. člen

V 15. členu, drugem odstavku, tretji alineji se doda besedilo:

“... in diplome najboljšim strelcem“.

3. člen

V 16. členu se zadnji stavek spremeni tako, da glasi:

“Športni dodatek se zniža za 50% za športnike, ki niso vzgojeni v Posavju.“

4. člen

Ta pravilnik začne veljati naslednji dan po objavi v Uradnem listu Republike Slovenije.

Št. 65-17/2003-706

Krško, dne 18. septembra 2003.

Župan
Občine Krško
Franc Bogovič l. r.

LOŠKI POTOK

4215. Sklep o ukinitvi statusa splošne rabe

Na podlagi 16. člena statuta Občine Loški Potok (Uradni list RS, št. 117/00), je Občinski svet občine Loški Potok na 2. korespondenčni seji dne 22. 9. 2003 sprejel

S K L E P

o ukinitvi statusa splošne rabe

I

Ugotovi se, da se spodaj navedenim nepremičninam, ki so v zemljiški knjigi vpisane kot družbena lastnina v splošni rabi, ukine status splošne rabe:

k.o. Draga

parc. št. 2640 pot, vl. št. Seznam I.

parc. št. 2642 pot, vl. št. Seznam I.

parc. št. 2247/6 pot, vl. št. Seznam I.

parc. št. 2247/8 pot, vl. št. Seznam I.

parc. št. 2643/1 pot, vl. št. Seznam I.

II

Nepremičnine, navedene v točki I., postanejo s tem sklepom last Občine Loški Potok.

III

Ta sklep začne veljati naslednji dan po objavi v Uradnem listu RS.

Št. 350-01/03-5

Loški Potok, dne 22. septembra 2003.

Župan
Občine Loški Potok
Janez Novak, inž. l. r.

MAJŠPERK

4216. Spremembe in dopolnitve statuta Občine Majšperk

Na podlagi 64. člena zakona o lokalni samoupravi (Uradni list RS, št. 72/93, 6/94 – odl. US, 45/94 – odl. US, 57/94, 14/95, 20/95 – odl. US, 63/95 – obvezna razlaga, 9/96 – odl. US, 44/96 – odl. US, 26/97, 70/97, 10/98, 68/98 – odl. US, 74/98, 59/99 – odl. US, 70/00 in 51/02) in 17. člena statuta Občine Majšperk (Uradni list RS, št. 23/99) je Občinski svet občine Majšperk na 8. redni seji dne 4. 9. 2003 sprejel

SPREMEMBE IN DOPOLNITVE STATUTA

Občine Majšperk

1. člen

V statutu Občine Majšperk (Uradni list RS, št. 23/99) se za prvim odstavkom 10. člena dodajo trije novi odstavki, ki se glasijo:

»Od upravljalca centralnega registra prebivalstva lahko občina za potrebe izvajanja svojih nalog pridobiva naslednje osebne podatke:

- enotno matično številko občana,
- ime in priimek,
- kraj rojstva,
- državljanstvo,
- stalno in začasno prebivališče,
- zakonski stan.

Osebne podatke iz prejšnjega odstavka lahko pridobi občina v pisni obliki, na magnetnih medijih, po elektronski pošti, za fizične osebe, ki imajo v občini stalno ali začasno prebivališče, pa tudi neposredno preko računalniške povezave.

Za pridobivanje osebnih podatkov iz tretjega odstavka tega člena neposredno preko računalniške povezave je potrebno dovoljenje pristojnega ministra. Pristojni minister dovoli neposredno povezavo preko računalnika, ko občina zagotovi tehnične in druge pogoje, s katerimi se zagotavlja zavarovanje osebnih podatkov.«

2. člen

V 15. členu se doda nov četrti odstavek, ki se glasi:

»Do prve seje novo izvoljenega občinskega sveta traja tudi:

- mandatna doba članov občinskega sveta, ki so izvoljeni na predčasnih volitvah po razpustitvi prejšnjega občinskega sveta ali odstopu večine članov občinskega sveta,
- mandatna doba članov občinskega sveta, ki so izvoljeni na volitvah, ki so bile iz kakšnega drugega razloga na podlagi zakona opravljene po rednih volitvah v občinski svet.«

V dosedanjem četrtem odstavku se na koncu zadnjega stavka doda besedilo: »po izvolitvi članov občinskega sveta.«

Dosedanji četrti in peti odstavek postaneta peti in šesti odstavek.

3. člen

Prvi odstavek 22. člena se črta in se nadomesti z novim:

»Občinski svet sprejema odločitve na svoji seji z večino opredeljenih glasov navzočih članov. Svet lahko veljavno sklepa, če je navzoča večina članov občinskega sveta.«

4. člen

V 23. členu se v prvem odstavku doda nova šesta alineja, ki se glasi:

»– če nastopi funkcijo ali začne opravljati delo oziroma če v enem mesecu po potrditvi mandata ne preneha opravljati funkcije ali dela v občinski, oziroma državni upravi, ki na podlagi 18. člena tega statuta ni združljiva, oziroma ni združljiva s funkcijo člana občinskega sveta.«

Dosedanja šesta alineja postane sedma alineja.

Za tretjim odstavkom se dodata nov četrti in peti odstavek, ki se glasita:

»Zoper ugotovitev občinskega sveta lahko član občinskega sveta, ki mu je prenehal mandat, v osmih dneh od prejema sklepa vložiti tožbo na upravno sodišče, ki o njej odloči v 30 dneh. O morebitni pritožbi odloči vrhovno sodišče v 30 dneh.

Postopki za nadomestitev člana občinskega sveta se lahko začno po preteku roka za vložitev tožbe, če tožba ni bila vložena, po preteku roka za vložitev pritožbe zoper odločitev upravnega sodišča, če pritožba ni bila vložena, oziroma po pravnomočni odločitvi sodišča.«

Dosedanji četrti odstavek postane peti odstavek.

5. člen

V 25. členu se številka »5«, nadomesti s številko »7«.

6. člen

V 33. členu se v prvem odstavku beseda »državljeni« nadomesti z besedo »volivci«.

Za prvim stavkom drugega odstavka se doda nov drugi stavek, ki glasi:

»Za začetek in trajanje mandatne dobe župana se smiselno uporablja določba četrtega odstavka 15. člena tega statuta.«

Doda se nov tretji odstavek, ki glasi:

»Do prve seje novoizvoljenega občinskega sveta traja tudi:

– mandatna doba župana, ki je izvoljen na nadomestnih volitvah po prenehanju mandata prejšnjemu županu pred potekom mandatne dobe,

– mandatna doba županu, ki je izvoljen na volitvah, ki so bile iz kakšnega drugega razloga na podlagi zakona opravljene po rednih volitvah v občinski svet.«

Dosedanji tretji, četrti in peti odstavek postanejo četrti, peti in šesti odstavek.

7. člen

Četrti odstavek 36. člena se črta.

8. člen

V 38. členu se v prvem odstavku zamenja četrta alineja z novim besedilom, ki se glasi:

»– če nastopi funkcijo ali začne opravljati delo oziroma če v enem mesecu po potrditvi mandata ne preneha opravljati funkcije ali dela v občinski oziroma državni upravi, ki na podlagi določb 37.b člena ZLS ni združljiva, oziroma ni združljiva s funkcijo župana in podžupana.«

Za šestim odstavkom se dodajo nov sedmi, osmi, deveti in deseti odstavek, ki se glasijo:

»Zoper ugotovitev občinskega sveta lahko župan in podžupan, ki mu je prenehal mandat, v osmih dneh od prejema sklepa vložiti tožbo na upravno sodišče, ki o njej odloči v 30 dneh. O morebitni pritožbi odloči vrhovno sodišče v 30 dneh.

Postopki za izvolitev novega župana ali imenovanje podžupana se lahko začno po preteku roka za vložitev tožbe, če tožba ni bila vložena, po preteku za vložitev pritožbe zoper

odločitev upravnega sodišča, če pritožba ni bila vložena, oziroma po pravnomočni odločitvi sodišča.

Če je župan imenovan:

– na funkcijo v organu državne uprave, ki izvaja nadzorstvo nad zakonitostjo oziroma nad primernostjo in strokovnostjo dela občinskih organov in občinske uprave,

– za načelnika upravne enote ali vodjo notranje organizacijske enote v upravni enoti, na katerem območju je občina,

– na položaj ali drugo uradniško delovno mesto v državni upravi, na katerem se izvršujejo pooblastila v zvezi z nadzorstvom nad zakonitostjo oziroma nad primernostjo in strokovnostjo dela občinskih organov in občinske uprave, mu po zakonu preneha mandat župana z dnem imenovanja. O imenovanju mora župan takoj obvestiti občinski svet in občinsko volilno komisijo.

Če župan opravlja funkcijo ali delo iz prejšnjega odstavka, mu po zakonu preneha mandat župana, če ne odstopi s funkcije ali ne preneha z delovnim razmerjem. O svoji odločitvi, ali bo opravljal funkcijo župana, ali še naprej funkcijo ali delo iz prejšnjega odstavka, je župan dolžan pisno obvestiti občinski svet in občinsko volilno komisijo najkasneje v sedmih dneh po prejemu poročila o izidu volitev v občini.«

Dosedanji sedmi odstavek postane enajsti, ki se glasi:

»Ugotovljeni sklep posreduje občinski svet predsedniku občinske volilne komisije. Če županu preneha mandat več kot šest mesecev pred potekom mandatne dobe, razpiše občinska volilna komisija nadomestne volitve. Občinska volilna komisija začne s postopkom izvolitve novega župana, ko so izpolnjeni pogoji iz sedmega odstavka tega člena.«

9. člen

Na koncu drugega stavka v prvem odstavku 40. člena se doda besedilo, ki glasi:

»najkasneje v 45 dneh po svoji prvi seji.«

10. člen

Spremeni se četrti odstavek 41. člena, ki glasi:

»Nadzorni odbor sprejema svoja poročila, priporočila in predloge na seji z večino opredeljenih glasov navzočih članov. Nadzorni odbor lahko veljavno sklepa, če je na seji navzoča večina članov.«

11. člen

47. člen se spremeni in glasi:

»Upravne naloge občine izvaja občinska uprava.

Občinsko upravo ustanovi občinski svet na predlog župana s splošnim aktom, s katerim določi njene naloge in notranjo organizacijo.

Sistemizacijo delovnih mest v občinski upravi na predlog direktorja občinske uprave določi župan.

Občinsko upravo usmerja in nadzira župan, delo občinske uprave pa vodi direktor občinske uprave, ki ga imenuje in razrešuje župan. Direktor občinske uprave je uradnik po zakonu, ki ureja položaj javnih uslužbencev.«

12. člen

Šesti odstavek 59. člena se črta.

13. člen

Osmi odstavek 60. člena se črta.

14. člen

Zadnji odstavek 76. člena se črta in doda nov odstavek:

»Odločitev o izvedbi samoprispjevka je sprejeta, če za njo glasuje večina volivcev, ki so glasovali.«

15. člen

VII. poglavje »Premoženje in financiranje občine« se v celoti spremeni in glasi:

»87. člen

Premoženje občine sestavljajo nepremičnine in premožne stvari v lasti občine, denarna sredstva in pravice.

Občina mora s premoženjem gospodariti kot dober gospodar.

Odločitev o odtujitvi nepremičnega premoženja občine sprejme občinski svet.

Letni program prodaje občinskega finančnega in stvarnega premoženja v postopku sprejemanja proračuna sprejme občinski svet na predlog župana. Med izvrševanjem proračuna lahko občinski svet na predlog župana spremeni in dopolni letni program prodaje.

O pridobitvi in odtujitvi premoženja občine odloča župan.

Za brezplačno pridobitev premoženja je treba pridobiti predhodno soglasje občinskega sveta, če bi takšna pridobitev povzročila večje stroške ali če je lastništvo povezano s pogoji, ki bi lahko povzročili obveznosti za občino.

88. člen

Odprodaja ali zamenjava finančnega in stvarnega premoženja v lasti občine se izvede po postopku in na način, kot ga določa zakon.

Če z zakonom to ni urejeno, se odprodaja ali zamenjava občinskega finančnega in stvarnega premoženja izvedeta v skladu s predpisi, ki veljajo za odprodajo in zamenjavo državnega premoženja.

89. člen

Občina pridobiva prihodke iz lastnih virov, davkov, taks, pristojbin in drugih dajatev v skladu z zakonom.

Občina je upravičena do finančne izravnave pod pogoji, določenimi z zakonom.

90. člen

Prihodki in drugi prejemki ter odhodki in drugi izdatki občine so predvideni v proračunu občine.

Proračun občine sestavljajo splošni del, posebni del in načrt razvojnih programov.

Splošni del proračuna sestavljajo skupna bilanca prihodkov in odhodkov, račun finančnih terjatev in naložb ter račun financiranja.

Posebni del proračuna sestavljajo finančni načrti neposrednih uporabnikov.

Načrt razvojnih programov sestavljajo letni načrti oziroma plani razvojnih programov neposrednih uporabnikov, ki so opredeljeni z dokumenti dolgoročnega načrtovanja.

91. člen

Za pripravo in izvrševanje proračuna je odgovoren župan.

92. člen

Župan mora predložiti občinskemu svetu predlog proračuna v roku, ki ga določa zakon.

93. člen

Župan mora predložiti občinskemu svetu:

- predlog proračuna z obrazložitvami,
- predlog prodaje občinskega finančnega in stvarnega premoženja z obrazložitvami,
- predloge finančnih načrtov javnih skladov in agencij, katerih ustanovitelj je občina z obrazložitvami,

- predlog predpisov občine, ki so potrebni za izvršitev proračuna.

Sestavni del obrazložitve predloga proračuna so načrti delovnih mest in načrt nabav z obrazložitvami.

94. člen

Postopek sprejemanja proračuna se določi s poslovnikom občinskega sveta.

95. člen

Občinski svet mora sprejeti proračun v roku, ki omogoča uveljavitev proračuna s prvim januarjem leta, za katerega se sprejema.

96. člen

Predlogi za povečanje izdatkov proračuna morajo obsegati predloge za povečanje prejemkov proračuna ali za zmanjšanje drugih izdatkov proračuna v isti višini, pri čemer ti ne smejo biti v breme proračunske rezerve ali splošne proračunske rezerve ali v breme dodatnega zadolževanja.

97. člen

Če proračun ni sprejet pred začetkom leta, na katero se nanaša, se financiranje funkcij občine ter njenih nalog začasno nadaljuje na podlagi proračuna za preteklo leto in za iste programe kot v preteklem letu, in tiste nove naloge, ki imajo osnovo v novo sprejetih zakonih in še niso bile do sedaj vključene v proračun.

Če proračun ni sprejet pred začetkom leta, na katero se nanaša, sprejme župan sklep o začasnem financiranju, ki traja največ tri mesece. Če tudi v tem roku ni sprejet proračun občine, se začasno financiranje lahko podaljša na predlog župana s sklepom občinskega sveta, še za obdobje treh mesecev.

98. člen

Občinski svet sprejme proračun z odlokom o proračunu občine.

Odlok o proračunu občine določa ukrepe za zagotavljanje likvidnosti proračuna, prerazporejanje sredstev, začasno zadržanje izvrševanja proračuna, ukrepe za zagotavljanje proračunskega ravnovesja ter druge ukrepe za izvrševanje proračuna.

V odloku o proračunu se določijo tudi obseg zadolževanja in vseh predvidenih poroštev občine in drugi elementi, ki jih določa zakon, ter posebna pooblastila županu pri izvrševanju proračuna.

99. člen

Sredstva proračuna se smejo uporabljati le za namene, ki so določeni s proračunom.

V imenu občine se smejo prevzemati obveznosti le v okviru sredstev, ki so v proračunu predvidena za posamezne namene.

Sredstva proračuna se lahko uporabljajo, če so izpolnjeni vsi z zakonom ali drugim aktom predpisani pogoji.

100. člen

Župan je odredbodajalec za sredstva proračuna.

Za izvrševanje proračuna občine lahko župan pisno pooblasti tudi posamezne delavce v občinski upravi ali podžupana.

101. člen

Če se po sprejemu proračuna sprejme zakon ali odlok občine, na podlagi katerega nastanejo nove obveznosti za proračun, določi župan obseg izdatkov in odpre nov konto za ta namen.

102. člen

Če se med letom spremeni delovno področje proračunskega uporabnika, župan sorazmerno poveča ali zmanjša obseg sredstev za delovanje uporabnika.

Če se proračunski uporabnik med letom ukine in njegovih nalog ne prevzame drug uporabnik, se neporabljeni sredstva prenesejo v proračunsko rezervo ali se prerazporedijo med druge uporabnike.

103. člen

Proračunskih sredstev ni mogoče prerazporediti, razen pod pogoji in na način, ki jih določa zakon in odlok o proračunu občine.

Župan mora o izvršenih prerazporeditvah šestmesečno poročati občinskemu svetu.

104. člen

Če se med izvajanjem ukrepov za izvrševanje proračuna le-ta ne more uravnovesiti, mora župan predlagati občinskemu svetu rebalans proračuna.

Rebalans proračuna sprejeme občinski svet z odlokom.

105. člen

Župan je dolžan v mesecu juliju predložiti v obravnavo občinskemu svetu poročilo o izvrševanju proračuna. Poročilo mora vsebovati podatke in informacije, ki jih določa zakon.

106. člen

V proračunu se v skladu z zakonom zagotovijo sredstva za proračunsko rezervo, ki deluje kot proračunski sklad.

O uporabi sredstev proračunske rezerve v posameznem primeru do višine, ki jo določa odlok o proračunu, odloča župan, v drugih primerih pa občinski svet z odlokom.

107. člen

Zaradi ločenega vodenja določenih prejemkov in izdatkov in uresničevanja posebnega namena lahko občina z odlokom ustanovi poseben proračunski sklad kot evidenčni račun v okviru računa proračuna.

108. člen

Župan zagotavlja posebno obliko finančnega nadzora proračuna v skladu z merili, ki jih predpiše minister za finance.

109. člen

Župan pripravi predlog zaključnega računa proračuna za preteklo leto in ga predloži občinskemu svetu v sprejem.

O sprejetju zaključnega računa proračuna obvesti župan ministrstvo, pristojno za finance v 30 dneh po sprejemu.

110. člen

Občina se lahko dolgoročno zadolži za investicije, ki jih sprejme občinski svet v skladu s pogoji, ki jih določa zakon.

111. člen

Javna podjetja in javni zavodi, katerih ustanoviteljica je občina, se smejo zadolževati le ob soglasju občine.

O soglasju odloča župan.

Župan odloča tudi o dajanju poroštev za izpolnitev obveznosti javnih podjetij in javnih zavodov, katerih ustanoviteljica je občina, pod pogoji, ki jih določa zakon.

112. člen

Finančno poslovanje občine izvršuje finančna služba občine, občina pa si lahko zagotovi izvrševanje teh opravil v ustrezni skupni službi z drugimi občinami ali pri specializirani organizaciji.«

16. člen

Naslednji členi statuta Občine Majšperk, v poglavjih VIII., IX., X., in XI., se ustrezno preštevilčijo.

17. člen

114. člen se spremeni in glasi:

»Statut, odloki in drugi predpisi občine morajo biti objavljeni v Uradnem listu Republike Slovenije in začnejo veljati petnajsti dan po objavi, če ni v njih drugače določeno.«

18. člen

V statutu Občine Majšperk (Uradni list RS, št. 23/99) se v vseh členih besedi »tajnik občine« nadomestita z besedami »direktor/ica občinske uprave« in besedi »župan« z besedo »župan/ja« v ustreznem sklonu ter se besedna zveza »svetovalni referendum« nadomesti z besedno zvezo »posvetovalni referendum«.

19. člen

Te spremembe in dopolnitve statuta začnejo veljati petnajsti dan po objavi v Uradnem listu Republike Slovenije.

Št. 015-02-0001/99

Majšperk, dne 4. septembra 2003.

mag. Darinka Fakin l. r.

Županja
Občine Majšperk

MEŽICA**4217. Sklep o višini najemnine za najem grobov**

Na podlagi 7. in 14. člena odloka o pokopališkem redu v Občini Mežica (Uradni list RS, št. 47/98, 123/00 in 84/01) in na podlagi 16. člena statuta Občine Mežica (Uradni list RS, št. 16/99, 73/00 in 16/03) je Občinski svet občine Mežica na 9. seji dne 18. 9. 2003 sprejel

SKLEP**o višini najemnine za najem grobov**

1. člen

Višina najemnine za najem grobov je:

– enojni grob	3.200 SIT
– dvojni ali družinski grob	4.500 SIT
– žarni grob	3.200 SIT

Vse cene so brez DDV.

2. člen

Nove cene začnejo veljati naslednji dan po objavi v Uradnem listu RS.

Št. 032-01-101-III/03-9

Mežica, dne 18. septembra 2003.

Župan
Občine Mežica
Janez Praper l. r.

MORAVSKE TOPLICE**4218. Odlok o spremembah in dopolnitvah prostorskih ureditvenih pogojev za območje Občine Moravske Toplice**

Na podlagi 175. člena zakona o urejanju prostora (Uradni list RS, št. 110/02) in 16. člena statuta Občine Moravske Toplice (Uradni list RS, št. 11/99, 2/01, 69/02 in 28/03) je Občinski svet občine Moravske Toplice na 6. redni seji dne 2. 9. 2003 sprejel

O D L O K**o spremembah in dopolnitvah prostorskih ureditvenih pogojev za območje Občine Moravske Toplice**

1. člen

S tem odlokom se sprejmejo spremembe in dopolnitve prostorskih ureditvenih pogojev za območje Občine Moravske Toplice (Uradni list RS, št. 71/98, dop. Uradni list RS, št. 20/01, v nadaljnjem besedilu: PUP) zaradi uskladitve meja ureditvenih območij naselij in ostalih poselitvenih območij, zaradi spremembe območij urejanja in veljavnosti ter zaradi uskladitve terminologije z novim zakonom o urejanju prostora.

2. člen

Skladno s spremembami in dopolnitvami prostorskih sestavin dolgoročnega in srednjeročnega plana Občine Murska Sobota za območje Občine Moravske Toplice (Uradni list RS, št. 90/03) se spremenijo meje ureditvenih območij naselij in ostalih poselitvenih območij.

3. člen

Spremeni in dopolni se 4. člen odloka o PUP, navedenega v 1. členu tega odloka, in sicer se v zadnjem odstavku beseda »lokacijske« nadomesti z besedo »projektne« (dokumentacije).

4. člen

V 7. členu odloka o PUP se seznamu območij, ki se že urejajo s prostorskimi izvedbenimi načrti, dodajo zaporedne številke od 4 do 16.

4. ART center (odlok o sprejetju ureditvenega načrta za Art center v Središču na Goričkem – Uradni list RS, št. 109/99),

5. Podov – ob potoku (odlok o zazidalnem načrtu Podov – ob potoku – Uradni list RS, št. 36/00),

6. Gramoznica Lukačevci (odlok o ureditvenem načrtu za gramoznico v Lukačevcih – Uradni list RS, št. 61/00),

7. Gramoznica Mlajtinci (odlok o ureditvenem načrtu za gramoznico v Mlajtincih – Uradni list RS, št. 61/00),

8. Območje Vas v Tešanovcih (odlok o zazidalnem načrtu za območje Vas v Tešanovcih – Uradni list RS, št. 62/00),

9. Območje Močvar (odlok o zazidalnem načrtu za območje Močvar v Moravskih Toplicah – Uradni list RS, št. 66/00),

10. Gramoznica Filovci (odlok o ureditvenem načrtu za gramoznico Filovci – Uradni list RS, št. 77/00),

11. Golf igrišče (odlok o ureditvenem načrtu za območje zelenih in rekreacijskih površin vzhodno in južno od zdraviliškega kompleksa v Moravskih Toplicah – Uradni list RS, št. 63/01),

12. KZ Bogojina (odlok o zazidalnem načrtu za kompleks KZ Martjanci v Bogojini (Uradni list RS, št. 79/00),

13. KZ Fokovci (odlok o zazidalnem načrtu za kompleks KZ Martjanci v Fokovcih (Uradni list RS, št. 79/00),

14. KZ Martjanci (odlok o zazidalnem načrtu za kompleks KZ Martjanci v Martjancih (Uradni list RS, št. 79/00),

15. KZ Prosenjakovci (odlok o zazidalnem načrtu za kompleks KZ Martjanci v Prosenjakovcih (Uradni list RS, št. 79/00),

16. KZ Tešanovci (odlok o zazidalnem načrtu za kompleks KZ Martjanci v Tešanovcih (Uradni list RS, št. 79/00).

5. člen

Spremeni se besedilo 8. člena odloka o PUP, in sicer se črtajo alinee pod zaporednimi številkami 1, 2, 3, 5, 6, 8, 11, 12, 13, 14 in 15. Novi 8. člen se tako glasi:

»Območja, za katera veljajo PUP začasno do izdelave lokacijskih načrtov, so:

1. območje zazidalnega načrta v naselju Martjanci,

2. območje zdravilišča Rimska Čarda v k.o. Sebeborci,

3. območje golf igrišča v k.o. Vučja gomila, Bukovnica in Bogojina,

4. območje zdravilišča Osišče v k.o. Bukovnica.«

6. člen

Dopolni se 12. člen odloka o PUP, in sicer se na koncu prve alinee doda:

»in da gradnja ne ovira poznejše kompleksne ureditve.«

7. člen

Dopolni se 13. člen odloka o PUP, in sicer se na koncu tretje alinee doda: »ter objektov za gostinsko in turistično dejavnost.«

8. člen

Spremeni in dopolni se 19. člen odloka o PUP, in sicer se za prvim odstavkom doda besedilo: »Pri posegih v prostor je potrebno upoštevati tudi vsa območja in objekte iz registra kulturne dediščine.«

V drugem odstavku se za besedo »dediščine« doda: »in območjih ter objektih iz registra kulturne dediščine.«

9. člen

Spremeni se 22. člen odloka o PUP, in sicer se besedi »funkcionalno zemljišče« nadomestita z izrazom »gradbena parcela«.

10. člen

V 40. členu odloka o PUP se za prvim stavkom doda vejica in besedilo: »evidentirana pa je v naravovarstvenih smernicah za Občino Moravske Toplice«.

11. člen

V 41. členu odloka o PUP se za prvim stavkom doda besedilo: »ter evidentira v registru kulturne dediščine«.

V drugem stavku se beseda »lokacijske« nadomesti z besedo »projektne«.

V tretjem odstavku se nadomestita besedi »lokacijskem postopku« z izrazom »postopku pridobitve dovoljenja za gradnjo«.

12. člen

V 44. členu odloka o PUP se v drugem odstavku nadomestita besedi »lokacijskem postopku« z izrazom »postopku za pridobivanje dovoljenj za gradnjo«.

13. člen

Ta odlok začne veljati osmi dan po objavi v Uradnem listu RS.

Št. 350-03/00-4

Moravske Toplice, dne 2. septembra 2003.

Župan

Občine Moravske Toplice

Franc Cipot, univ. dipl. org., ek. l. r.

NOVO MESTO**4219. Sklep o javni razgrnitvi Odloka o spremembah in dopolnitvah Odloka o ureditvenem načrtu za romsko naselje Šmihel**

Na podlagi 30. člena statuta Mestne občine Novo mesto (Uradni list RS, št. 68/01, 44/02) in Zakona o urejanju prostora (Uradni list RS, št. 110/02, 8/03) je župan Mestne občine Novo mesto dne 17. 9. 2003 sprejel

S K L E P**o javni razgrnitvi Odloka o spremembah in dopolnitvah Odloka o ureditvenem načrtu za romsko naselje Šmihel**

1. člen

Javno se razgrne:

Odlok o spremembah in dopolnitvah Odloka o ureditvenem načrtu za romsko naselje Šmihel

2. člen

Ureditveni načrt za romsko naselje Šmihel je bil sprejet z odlokom leta 2002 (Uradni list RS, št. 35/02). Prve spremembe in dopolnitve so bile izvedene in sprejete z odlokom že istega leta (Uradni list RS, št. 92/02).

Tokratne spremembe in dopolnitve ureditvenega načrta, ki se razgrinjajo, se nanašajo na:

- spremembo načina pozidave v delu območja ureditvenega načrta in posledično parcelacije
- spremembo načrtovanih notranjih cestnih povezav v delu območja ureditvenega načrta

3. člen

Predlog sprememb in dopolnitev ureditvenega načrta za romsko naselje Šmihel bo javno razgrnjen v prostorih Mestne občine Novo mesto, Novi trg 6, III nadstropje (ogled je možen vsak delovni dan od 7. do 15. ure, ob sredah od 7. do 17. ure, v četrtek in petek pa od 7. do 14. ure) ter v prostorih krajevne skupnosti Šmihel, trideset (30) dni od objave sklepa v Uradnem listu RS.

V času javne razgrnitve bo organizirana tudi javna obravnava v krajevni skupnosti Šmihel. Obvestilo o času in kraju javne razgrnitve bo naknadno objavljeno v Dolenjskem listu.

4. člen

Občani, organi, organizacije, podjetja in društva lahko v času trajanja javne razgrnitve podajo svoje pisne pripombe, mnenja in predloge na kraju razgrnitve ali pa jih pošljejo

na naslov Mestne občine Novo mesto, Oddelek za prostorsko planiranje, Novi trg 6, Novo mesto.

Št. 015-05-13/2002

Novo mesto, dne 17. septembra 2003.

Župan

Mestne občine Novo mesto

mag. Boštjan Kovačič l. r.

OSILNICA**4220. Odlok o predkupni pravici Občine Osilnica**

Na podlagi 85. člena zakona o urejanju prostora (Uradni list RS, št. 110/02 in 8/03 – popr.) 29. člena zakona o lokalni samoupravi (Uradni list RS, št. 72/93, 57/94, 14/95, 26/97, 70/97, 10/98, 74/98, 70/00 in 51/02) ter 22. člena statuta Občine Osilnica (Uradni list RS, št. 25/95, 35/95 in 8/99) je Občinski svet občine Osilnica na 5. redni seji dne 12. 9. 2003 sprejel

O D L O K**o predkupni pravici Občine Osilnica**

1. člen

Ta odlok določa območje predkupne pravice Občine Osilnica na nepremičninah na območju poselitve in na območju obstoječih oziroma predvidenih infrastrukturnih omrežij in objektov izven poselitvenih območij.

2. člen

Območja predkupne pravice se določajo v skladu z odlokom o spremembah in dopolnitvah prostorskih sestavin dolgoročnega plana Občine Kočevje za obdobje od leta 1986 do leta 2000 in družbenega plana Občine Kočevje za obdobje od leta 1986 do leta 1990 za območje Občine Osilnica – dopolnitev 1996 (Uradni list RS, št. 59/97) in zajemajo vsa območja poselitve.

Določena so v grafičnem delu navedenih prostorskih aktov, na načrtih PKN v merilu 1 : 5000.

3. člen

Izven poselitvenih območij iz 2. člena tega odloka, lahko občina uveljavlja predkupno pravico na nepremičninah, v 10 m širokem koridorju, na katerih je obstoječa (v naravi) oziroma predvidena gradnja infrastrukturnih omrežij in objektov.

4. člen

Ta odlok začne veljati naslednji dan po objavi v Uradnem listu Republike Slovenije.

Št. 002-372/003

Osilnica, dne 12. septembra 2003.

Župan

Občine Osilnica

Anton Kovač l. r.

SVETI ANDRAŽ V SLOVENSKIH GORICAH**4221. Odlok o zaključnem računu proračuna Občine Sv. Andraž v Slov. goricah za leto 2002**

Na podlagi 98. člena zakona o javnih financah (Uradni list RS, št. 79/99, 124/00 in 79/01), 13. člena zakona o financiranju občin (Uradni list RS, št. 80/94, 45/97 in 56/98) in 16. člena statuta Občine Sv. Andraž v Slov. goricah (Uradni list RS, št. 18/99) je Občinski svet občine Sv. Andraž v Slov. goricah na 5. redni seji dne 9. 9. 2003 sprejel

O D L O K**o zaključnem računu proračuna Občine Sv. Andraž v Slov. goricah za leto 2002**

1. člen

Sprejme se zaključni račun proračuna Občine Sv. Andraž v Slov. goricah za leto 2002.

2. člen

Zaključni račun proračuna izkazuje: v tisoč tolarjev

– prihodke v višini	151.104
– odhodke v višini	126.954
– presežek prihodkov nad odhodki	24.150

3. člen

Presežek prihodkov nad odhodki po zaključnem računu proračuna za leto 2002 v višini 24.150 tisoč tolarjev se prenese v splošni sklad občine Sv. Andraž v Slov. goricah in se lahko uporabi za pokrivanje odhodkov proračuna v letu 2003 po zakonu o javnih financah.

4. člen

Izkaz prihodkov in odhodkov, račun finančnih terjatev in naložb, račun financiranja in posebni del proračuna so sestavni del tega zaključnega računa.

Št. 403-03-03

Vitomarci, dne 9. septembra 2003.

Župan

Občine Sveti Andraž v Slovenskih goricah
Franci Krepša l. r.

4222. Dopolnitve sklepa o uvedbi občinskega samoprispevka v denarju za območje Občine Sveti Andraž v Slovenskih goricah

Na podlagi sklepa o uvedbi občinskega samoprispevka v denarju za območje Občine Sveti Andraž v Slovenskih goricah (Uradni list RS, št. 99/99) in sklepa Občinskega sveta občine Sveti Andraž v Slovenskih goricah, je Občinski svet občine Sveti Andraž v Slovenskih goricah na seji dne 9. 9. 2003 sprejel

DOPOLNITVE SKLEPA**o uvedbi občinskega samoprispevka v denarju za območje Občine Sveti Andraž v Slovenskih goricah**

1. člen

V sklepu o uvedbi občinskega samoprispevka v denarju za območje Občine Sveti Andraž v Slovenskih goricah

(Uradni list RS, št. 99/99) se druga alineja 4. člena sklepa spremeni tako, da se glasi:

»– občani, ki samostojno opravljajo gospodarsko ali poklicno dejavnost, po stopnji 2% od zavarovalne osnove«.

2. člen

V 7. členu sklepa se žiro račun Občine Sveti Andraž v Slovenskih goricah št. 52400-842-182-82266 nadomesti s transakcijskim računom št. 01382-8425820211.

3. člen

Te spremembe in dopolnitve sklepa začnejo veljati z dnem objave v Uradnem listu RS, uporabljajo pa se s 1. 1. 2003.

Št. 032/03-978-15

Vitomarci, dne 9. septembra 2003.

Župan

Občine Sveti Andraž v Slovenskih goricah
Franci Krepša l. r.

SVETI JURIJ OB ŠČAVNICI**4223. Odlok o spremembah in dopolnitvah odloka o gospodarskih javnih službah v Občini Sv. Jurij ob Ščavnici**

Na podlagi 3., 35. in 36. člena zakona o gospodarskih javnih službah (Uradni list RS, št. 32/93), 61. člena zakona o lokalni samoupravi (Uradni list RS, št. 72/93, 6/94 – odl. US, 45/94 – odl. US, 57/94, 14/95, 20/95 – odl. US, 63/95 – obvezna razlaga, 9/96 – odl. US, 44/96 – odl. US, 26/97, 70/97, 19/98, 74/98, 59/99 – odl. US, 70/00 in 51/02) in 15. člena statuta Občine Sv. Jurij ob Ščavnici (Uradni list RS, št. 29/00) je Občinski svet občine Sv. Jurij ob Ščavnici na seji dne 21. 1. 2003 sprejel

O D L O K**o spremembah in dopolnitvah odloka o gospodarskih javnih službah v Občini Sv. Jurij ob Ščavnici**

1. člen

V odloku o spremembah in dopolnitvah odloka o gospodarskih javnih službah v Občini Sv. Jurij ob Ščavnici (Uradni list RS, št. 18/96), se črtata drugi in tretji odstavek 13. člena.

2. člen

Črtata se tretji in četrti odstavek 15. člena.

3. člen

Te spremembe in dopolnitve odloka se objavijo v Uradnem listu Republike Slovenije in začnejo veljati naslednji dan po objavi.

Št. 35308-00001/2003

Sv. Jurij ob Ščavnici, dne 21. januarja 2003.

Župan

Občine Sv. Jurij ob Ščavnici
Anton Slana l. r.

4224. Odlok o spremembah in dopolnitvah odloka o dejavnostih in pogojih za opravljanje gospodarskih javnih služb s koncesijo

Na podlagi 3., 35. in 36. člena zakona o gospodarskih javnih službah (Uradni list RS, št. 32/93), 61. člena zakona o lokalni samoupravi (Uradni list RS, št. 72/93, 6/94 – odl. US, 45/94 – odl. US, 57/94, 14/95, 20/95 – odl. US, 63/95 – obvezna razlaga, 9/96 – odl. US, 44/96 – odl. US, 26/97, 70/97, 19/98, 74/98, 59/99 – odl. US, 70/00 in 51/02) in 15. člena statuta Občine Sv. Jurij ob Ščavnici (Uradni list RS, št. 29/00) je Občinski svet občine Sv. Jurij ob Ščavnici na seji dne 21. 1. 2003 sprejel

ODLOK

o spremembah in dopolnitvah odloka o dejavnostih in pogojih za opravljanje gospodarskih javnih služb s koncesijo

1. člen

V odloku o spremembah in dopolnitvah odloka o dejavnostih in pogojih za opravljanje gospodarskih javnih služb s koncesijo (Uradni list RS, št. 30/96), se spremeni in dopolni 3. člen odloka tako, da se doda novi peti odstavek, ki glasi:

»Občinski svet pa lahko odloči, da se na podlagi vloge o zainteresiranosti izbere koncesionarja brez javnega razpisa, če oceni, da izvedba javnega razpisa ne bi bila smiselna zaradi:

- smotrnega in ekonomičnega izvajanja gospodarske javne službe na območju občine ter strokovne in tehnične usposobljenosti izvajalcev, ki so na voljo,
- če se gospodarska javna služba izvaja v okviru funkcionalno in prostorsko zaokroženih oskrbovalnih sistemov ali
- če gre za podaljšanje koncesije, podeljene koncesionarju, ki izpolnjuje vse koncedentove zahteve in je ta z njim zadovoljen.«

2. člen

Spremeni in dopolni se prvi odstavek 11. člena odloka, tako, da se novi prvi odstavek glasi:

»Izbor koncesionarja opravi Občinska uprava občine Sv. Jurij ob Ščavnici z odločbo.«

3. člen

Te spremembe in dopolnitve odloka se objavijo v Uradnem listu Republike Slovenije in začnejo veljati naslednji dan po objavi.

Št. 35308-00002/2003

Sv. Jurij ob Ščavnici, dne 21. januarja 2003.

Župan
Občine Sv. Jurij ob Ščavnici
Anton Slana l. r.

ŠKOCJAN

4225. Pravilnik o postopkih vračanja vlaganj v javno telekomunikacijsko omrežje dejanskim končnim upravičencem na območju Občine Škocjan

Na podlagi 6. člena zakona o vračanju vlaganj v javno telekomunikacijsko omrežje (ZVJTO-UPB1, Uradni list RS, št. 83/03) in na podlagi 15. člena statuta Občine Škocjan (Uradni list RS, št. 37/99, 51/01 in 44/03) je Občinski svet občine Škocjan na 9. redni seji dne 17. 9. 2003 sprejel

PRAVILNIK

o postopkih vračanja vlaganj v javno telekomunikacijsko omrežje dejanskim končnim upravičencem na območju Občine Škocjan

1. člen

(splošna določba)

Ta pravilnik ureja postopke vračanja vlaganj v javno telekomunikacijsko omrežje dejanskim končnim upravičencem, ki so vlagali v navedeno omrežje na območju Občine Škocjan, ki je pravna naslednica dela Občine Novo mesto – območje Krajevne skupnosti Škocjan ter dela Občine Sevnice – območje Krajevne skupnosti Bučka in naselja Gornja Stara vas.

2. člen

(postopek vračanja vlaganj dejanskim končnim upravičencem, način sestave seznama, pogoji in roki vračanja deležev)

V skladu z 2. točko 6. člena zakona o vračanju vlaganj v javno telekomunikacijsko omrežje (Uradni list RS, št. 83/03) bo Občina Škocjan za potrebe vračanja vlaganj v javno telekomunikacijsko omrežje dejanskim končnim upravičencem (v nadaljevanju: upravičenci) sestavila seznam fizičnih in pravnih oseb, ki nastopajo kot upravičenci.

Na seznam fizičnih in pravnih oseb se uvrstijo upravičenci, ki predložijo Občini Škocjan dokumentacijo, iz katere je mogoče nedvoumno ugotoviti dejansko upravičenost za vračilo sorazmernega deleža vloženi sredstev.

Ko primerna dokumentacija za ugotavljanje upravičenosti za vračilo se štejejo: pogodba, sklenjena med krajevnimi skupnostmi, katerih pravna naslednica v celoti ali deloma je Občina Škocjan in upravičencem, nadalje potrdila o plačilu obveznosti, kot verodostojen dokument pa se smatra tudi evidenca o naročnikih – upravičencih, s katero razpolaga občinska uprava (zvezek telefonskih naročnikov iz leta 1989) in ostali seznamami.

Seznam mora vsebovati najmanj naslednje podatke o upravičencih:

1. identifikacija upravičenca: ime in priimek oziroma naziv pravne osebe, naslov stalnega prebivališča oziroma naslov sedeža pravne osebe;
2. številka dokumenta, na podlagi katerega se uveljavlja upravičenost, datum dokumenta, višina vloženi sredstev;
3. ugotovljeni delež vračila;
4. finančni račun, kamor se vrne ugotovljena višina vlaganja.

Zahtevek za uvrstitev na seznam lahko upravičenec vložiti v roku dveh mesecev od poziva, ki ga Občina Škocjan objavi v Uradnem listu RS in na krajevno običajen način seznaniti eventualne upravičence, sicer se zahtevek ne upošteva.

Zahtevek, katerega obrazec se dvigne na sedežu Občine Škocjan, Škocjan 67, se s priloženimi dokazili v predpisnem roku vložiti na sedežu Občine Škocjan.

Vlagatelj zahtevka lahko dokazuje obstoj pravice do vračila vlaganja z dokumentacijo, navedeno v drugem in tretjem odstavku 2. člena tega pravilnika.

Občina Škocjan, ki nastopa kot upravičenec iz 2. člena ZVJTO-UPB1, v roku dveh mesecev po sklenitvi pisne poravnave (drugi odstavek 8. člena zakona) ali pravnomočnem nepravdnem postopku za določitev odškodnine (peti odstavek 8. člena zakona) objavi na krajevno običajen način seznam fizičnih in pravnih oseb, ki nastopajo kot dejanski končni upravičenci.

Seznam upravičencev se v roku enega meseca po poteku roka iz petega odstavka tega člena, javno izobesi na krajevno običajen način in postane osnova za določitev odškodnine ter vračilo vlaganj.

Prejeto vračilo s strani zavezanca za vračilo vlaganj vrne Občina Škocjan upravičencem v celoti v deležih, sorazmernih vlaganjem oseb, navedenih na seznamu iz prejšnjega odstavka tega člena. Občina Škocjan začne vračati v roku 30 dni po prejemu vračila iz sklada za vračanje vlaganj v javno telekomunikacijsko omrežje (Republika Slovenija).

3. člen

(ugotavljanje sorazmernih deležev)

Osnova za vračilo vlaganja je vrednost, ugotovljena na podlagi dokumentacije iz drugega in tretjega odstavka 2. člena tega pravilnika.

Za ugotovitev višine vračila vlaganja se uporabljajo določbe tretjega in četrtega odstavka 4. člena zakona o vračanju vlaganj v javno telekomunikacijsko omrežje (Uradni list RS, št. 83/03).

4. člen

(vlaganje Občine Škocjan)

Občina Škocjan ima, zaradi vlaganj v izgradnjo objekta, v katerem je ATC ter zaradi nakupa centrale, pravico do vračila sorazmernega dela vlaganja v predmetno telekomunikacijsko infrastrukturo.

Zahtevek bo Občina Škocjan vložila po določbah zakona o vračanju vlaganj v javno telekomunikacijsko omrežje (Uradni list RS, št. 83/03) ter jih po prejemu obdržala kot lastna sredstva vlaganja. Ta sredstva se izločijo iz skupine sredstev za vračanje vlaganj ostalim upravičencem.

Sorazmerni del od vračil (4. točka 6. člena ZVJTO-UPB1) ki pripadajo Občini Škocjan iz naslova namenskih sredstev samoprispevka, bo Občina Škocjan namenila izključno za investicije v infrastrukturo na območju, na katerem so bila zbrana sredstva samoprispevka.

5. člen

(končna določba)

Ta pravilnik začne veljati naslednji dan po objavi v Uradnem listu in nadomesti Pravilnik o postopkih vračanja vlaganj v javno telekomunikacijsko omrežje dejanskim končnim upravičencem na območju Občine Škocjan (Uradni list RS, št. 78/02).

Št. 34500-0001/2003

Škocjan, dne 8. septembra 2003.

Župan

Občine Škocjan

Anton Zupet, univ. dipl. org. l. r.

4226. Spremembe in dopolnitve pravilnika o kadrovskem štipendiranju študentov za potrebe javnih zavodov na področju družbenih dejavnosti v Občini Škocjan

V skladu s 15. členom statuta Občine Škocjan (Uradni list RS, št. 7/99, 51/01 in 44/03) in v skladu z začrtano usmeritvijo štipendiranja študentov, je Občinski svet občine Škocjan na 9. redni seji dne 17. 9. 2003 sprejel

SPREMEMBE IN DOPOLNITVE PRAVILNIKA

o kadrovskem štipendiranju študentov za potrebe javnih zavodov na področju družbenih dejavnosti v Občini Škocjan

1. člen

V pravilniku o kadrovskem štipendiranju študentov za potrebe javnih zavodov na področju družbenih dejavnosti v Občini Škocjan (Uradni list RS, št. 6/96) se iz naslova črta: »za potrebe javnih zavodov na področju družbenih dejavnosti.«.

2. člen

Prva alineja 1. člena se črta.

3. člen

2. člen se spremeni in se glasi:

»Občina Škocjan zagotavlja proračunska sredstva za štipendiranje potrebnih kadrov v deficitarnih poklicih tako za potrebe javnih zavodov kot tudi za potrebe ostalih gospodarskih in negospodarskih dejavnosti v občinskem prostoru.«

4. člen

Prvi odstavek 3. člena se spremeni in se glasi:

»Štipendije se podeljujejo študentom, ki so državljani Republike Slovenije, s stalnim prebivališčem v Občini Škocjan in se obvežejo, da bodo po končanem šolanju sklenili delovni razmerje v javnih zavodih oziroma drugih pravnih osebah na območju Občine Škocjan.«

Drugi odstavek 3. člena se črta.

5. člen

Prvi odstavek 10. člena se spremeni in se glasi:

»Kadrovske štipendije se podeljujejo v skladu z ugotovljenimi potrebami po strokovnih kadih v občinskem prostoru v skladu z drugim členom tega pravilnika in na podlagi javnega razpisa.«

6. člen

Te spremembe in dopolnitve pravilnika se objavijo v Uradnem listu RS in začnejo veljati naslednji dan po objavi.

Št. 01503-0006/2003

Škocjan, dne 10. septembra 2003.

Župan

Občine Škocjan

Anton Zupet, univ. dipl. org. l. r.

ŠKOFJA LOKA

4227. Odlok o spremembah in dopolnitvah Zazidalnega načrta prenove starega mestnega jedra Škofje Loke

Na podlagi 27., 28., 39., 40. in 43. člena zakona o urejanju naselij in drugih posegov v prostor (Uradni list SRS, št. 18/84, 37/85, 29/86 in 43/89 ter Uradni list RS, št. 26/90, 18/93, 47/93, 71/93 in 44/97), 25. člena zakona o lokalni samoupravi (Uradni list RS, št. 72/93, 57/94, 14/95, 26/97, 70/97, 10/98 in 74/98) ter na podlagi 18. člena statuta Občine Škofja Loka (Uradni list RS, št. 37/95 in 47/98) je Občinski svet občine Škofja Loka na 25. redni seji dne 29. avgusta 2002 sprejel

ODLOK

o spremembah in dopolnitvah Zazidalnega načrta prenove starega mestnega jedra Škofje Loke

I. SPLOŠNE DOLOČBE

1. člen

S tem odlokom se ob upoštevanju usmeritev iz dolgoročnega plana Občine Škofja Loka za obdobje od leta 1986 do leta 2000 ter v skladu z določbami srednjeročnega družbenega plana Občine Škofja Loka za obdobje od leta 1986 do leta 1990, sprejmejo spremembe in dopolnitve zazidalnega načrta prenove starega mestnega jedra Škofje Loke (Uradni vestnik Gorenjske, št. 10/84), ki jih je pod številko projekta 1193/00 izdelal Projektivni atelje – Prostor, d.o.o. iz Ljubljane v marcu 2002. Spremembe in dopolnitve se nanašajo na ureditev območja klavnice.

Po prenehanju obratovanja klavnice v letu 2015 za obravnavano območje veljajo določila Zazidalnega načrta prenove starega mestnega jedra Škofje Loke (Uradni vestnik Gorenjske, št. 10/84).

2. člen

Spremembe in dopolnitve zazidalnega načrta iz prvega člena tega odloka vsebujejo naslednje sestavine:

1. Tekstualni del
2. Pogoji organov in organizacij
3. Grafični del
 - Izsek iz planskih dokumentov v M 1 : 5000,
 - Izsek iz ZN prenove starega mestnega jedra Škofje Loke v M 1 : 1000,
 - Kopija katastrskega načrta v M 1 : 2880,
 - Geodetski načrt v M 1 : 500,
 - Obravnavano območje v M 1 : 500,
 - Zazidalna situacija v M 1 : 500,
 - Komunalne naprave in vodi v M 1 : 500,
 - Zazidalna situacija v M 1 : 250.

II. MEJA OBMOČJA

3. člen

Območje urejanja obsega zemljišče na parcelah št. 618/1, 618/4, 618/6, 618/8, 618/9, 618/10, 618/11, 619/1, 619/2, 619/3, 619/4, 619/5 in 619/6, vse k.o. Škofja Loka.

Meja območja poteka po južnem robu parcel 618/10, 619/4 in 619/1, se nadaljuje po vzhodnem in severnem robu parcele 619/1 in po severnem robu parcel 618/11 in 637/2, vse k.o. Škofja Loka. Na severozahodnem vogalu parcele 637/2 zavije proti jugu, po južnem in zahodnem robu parcel 618/9 in zahodnem robu parcel 618/6 in 618/1 do višine južnega roba parcele 618/10, vse k.o. Škofja Loka.

Ureditveno območje meri 8665 m².

4. člen

Na obravnavanem območju se nahajajo naslednji objekti:

- na severnem delu vzdrževalna delavnica in jedilnica in v nadaljevanju trafo postaja,
- vratarnica z garderobami na vhodnem delu,
- plinska postaja ob zahodni ograji,
- osrednji klavnični objekt, v katerem so hlevi, klavnica, hladilnice, veterinar, kotlovnica in trafo postaja,
- gnojišče in čistilna naprava na vzhodnem delu,
- parkirišče na jugovzhodni strani.

III. FUNKCIJA OBMOČJA S POGOJI ZA DELOVANJE

5. člen

Spremembe in dopolnitve zazidalnega načrta prenove starega mestnega jedra Škofje Loke za območje klavnice določajo način, obseg, pogoje in časovno opredelitev delovanja obstoječe klavnice, ukrepe za veterinarsko-sanitarno sanacijo objektov med delovanjem in rušitev objektov s sanacijo površin po prenehanju delovanja klavnice ter končno namembnost površin v skladu z veljavnim zazidalnim načrtom.

Pogoji za ureditev območja

6. člen

Posegi v prostor za potrebe delovanja in veterinarsko-sanitarne sanacije klavnice se smejo izvajati samo znotraj mej parcel, navedenih v 3. členu tega odloka.

7. člen

Zaradi veterinarsko-sanitarne sanacije klavnice je potrebno na objektu za obdobje delovanja klavnice izvesti dva pokrita pritlična hodnika za prehod delavcev, in sicer:

- za prehod delavcev iz objekta »čistih« garderob do proizvodnih prostorov,
- za prehod delavcev iz »nečistih« garderob do proizvodnih prostorov.

8. člen

Ureditev obravnavanega območja po zaprtju klavnice je opredeljena v skladu z določili Zazidalnega načrta prenove starega mestnega jedra Škofje Loke (Uradni vestnik Gorenjske, št. 10/84).

IV. POGOJI ZA PROMETNO, KOMUNALNO IN ENERGETSKO UREJANJE OBMOČJA

9. člen

Promet

Območje se navezuje na cesti Studenec in Sorška cesta preko obstoječih dostopov.

Območje klavnice se deli na »čisti« in »nečisti« del.

Dostop v »čisti« del dvorišča (odvoz mesa) je urejen s poti, parcela št. 617/1, k.o. Škofja Loka, ki poteka ob zahodni strani območja. Vhoda za ekspedit mesa sta dva, in sicer na jugozahodni strani za odvoz mesa s kamioni – hladilniki, na severozahodni strani pa je izredni vhod z dezinfekcijsko bariero v primeru kužnih bolezni.

Dostop v »nečisti« del (dovoz živine) pa je s poti, parcela št. 179/3, k.o. Škofja Loka, ki poteka ob južni strani območja. Vhod za uvoz in izvoz kamionov za dovoz živine je urejen z upoštevanjem veterinarsko-sanitarnih pogojev.

Za parkiranje zaposlenih je zagotovljeno parkirišče na jugovzhodnem delu območja (parcela št. 619/1, k.o. Škofja Loka).

Kanalizacija

Odvajanje odpadnih sanitarnih, tehnoloških in padavin-skih voda za območje klavnice je urejeno ločeno. Sanitarne vode odtekajo neposredno v javno kanalizacijo, tehnološke vode so v javno kanalizacijo speljane preko interne mehanske čistilne naprave, meteorne vode pa se preko lovilcev olj izlivajo v vodotok.

Obstoječi priključek na javno kanalizacijo se po potrebi obnovi, poveča oziroma zgradi vodotesno.

V javno kanalizacijo je dovoljeno odvajati le odpadne vode, ki ustrezajo zahtevam uredbe o emisiji snovi pri odvajanju odpadnih vod iz objektov za proizvodnjo, predelavo in konzerviranje mesa ter proizvodnjo mesnih izdelkov (Uradni list RS, št. 10/99) in pogojem pravilnika o odvajanju in čiščenju voda v Občini Škofja Loka (Uradni vestnik Gorenjske, št. 6/89).

Čistilna naprava

V letu 1992 je bila zgrajena interna čistilna naprava, locirana ob vzhodni strani kompleksa (tlorisne dim. 10 m x 6 m, višinski gabarit 4 m) z lovilnim bazenom, prilagojena zahtevam in pogojem odloka za kvaliteto odpadnih voda, ki se spuščajo v javno kanalizacijo in na čistilno napravo – Škofja Loka (Uradni vestnik Gorenjske, št. 37/82). Čistilna naprava je namenjena prvenstveno izločanju grobih delcev in odstranjevanju maščob s flotacijo iz odpadnih tehnoloških vod, pred izpustom v sistem javne kanalizacije s končno dispozicijo v mestni čistilni napravi.

Iztok iz čistilne naprave mora ustrezati zahtevam uredbe o emisiji snovi pri odvajanju odpadnih vod iz objektov za proizvodnjo, predelavo in konzerviranje mesa ter proizvodnjo mesnih izdelkov (Uradni list RS, št. 10/99) in pogojem pravilnika o odvajanju in čiščenju voda v Občini Škofja Loka (Uradni vestnik Gorenjske, št. 6/89).

Vodovod

Objekti klavnice so priključeni na javni loški vodovod Ø 80 mm z vodomerom v jašku na južnem robu parcelne meje ob mehanični delavnici.

Mesto priključka vode za objekte klavnice ostaja na sedanji lokaciji.

Možnost odzema vode v primeru požara je glede na presek cevi v tem delu mesta Škofje Loke omejena na maksimalno količino 7 l/sek. V primeru potrebe po večjem odjemu sanitarne in požarne vode bo potrebno menjati cevovod z večjim presekom ali izvesti dodatno krožno povezovalno.

V fazi posodobitve, sanacije in dograditve objektov je potrebno posodobiti tudi merilno napravo – vodomer z izhodom za možnost daljinskega odčitavanja.

Plinovod

Obrat je priključen na primarni mestni plinovod z oznako AD-4 DN 50 tlaka 4 bar in uporablja zemeljski plin za tehnološke potrebe in ogrevanje.

Plinska požarna omara z reducirno linijo je montirana na severozahodni strani obstoječega objekta klavnice.

Elektrika

Predvidene rešitve ne posegajo v obstoječe elektroenergetsko omrežje.

Telefon

Predvidene rešitve ne posegajo v obstoječe telekomunikacijsko omrežje.

Odpadki

Za zbiranje in ravnanje z vsemi predvidenimi količinami in vrstami odpadkov, njihovo shranjevanje oziroma skladiščenje, odvoz, predelavo, obdelavo, reciklažo in uničenje ali deponiranje mora biti poskrbljeno v skladu z zakonom o varstvu okolja, veljavnimi podzakonskimi akti in odlokom o ravnanju s komunalnimi odpadki v Občini Škofja Loka (Uradni list RS, št. 67/99).

V. POGOJI ZA URBANISTIČNO, ARHITEKTONSKO IN KRAJINSKO UREJANJE (med in po končanem delovanju klavnice)

10. člen

V skladu z določili Zazidalnega načrta prenove starega mestnega jedra Škofje Loke (Uradni vestnik Gorenjske, št. 10/84) je na območju predvidena ukinitvev in delna rušitev objektov obstoječe klavnice. Zazidalni načrt določa, da je območje klavnice programsko namenjeno novi tržnici, ki je vsebinsko dopolnjena z različnimi prireditvami. Območje se navezuje tudi na druge zelene površine vzdolž levega brega Poljanske Sore, prek Karlovca do brvi v Puštal, od tod pa preko letnega kopališča ob desnem bregu do sotočja obeh Sor. Na obeh straneh združene Sore so predvidene rekreativne površine, povezane z manjšim peš mostom – brvjo.

11. člen

Pri ureditvi prostora je potrebno upoštevati naslednje pogoje za urbanistično, arhitektonsko in krajinsko oblikovanje:

Predvidena pokrita hodnika za prehod delavcev sta pritlična, v montažni izvedbi. Hodnika morata biti arhitektonsko oblikovana v skladu s sodobnimi principi oblikovanja ter usklajena s podobo objektov.

Posamezne prvine ureditve in oprema (klopi, koši za odpadke, oglasni panoji, izveski, napisi, svetilke in podobno) morajo biti v skladu z določili Zazidalnega načrta prenove starega mestnega jedra Škofje Loke (Uradni vestnik Gorenjske, št. 10/84), s sodobnimi principi oblikovanja ter usklajeni s podobo mestnega jedra Škofje Loka.

12. člen

Predvideni sanacijski posegi v obstoječih objektih:

Zaradi uskladitve s predpisi EU na področju mesno-predelovalne proizvodnje je potrebno izvesti naslednje veterinarsko-sanitarne spremembe v obstoječi klavnici, ki bodo vplivali tudi na izboljšanje bivalnih in delovnih razmer obravnavanega območja z neposredno okolico:

1. Dva pokrita pritlična hodnika za prehod delavcev iz garderob v objekt:

a) »nečisti« hodnik, ki se prične na vzhodni in severni fasadi objekta garderob ter poteka ob severni fasadi kotlovnice do vhoda v »nečisti« del:

- širine 1,43 m v dolžini 25,90 m,
- širine 1,05 m v dolžini 2,70 m,
- širine 1,28 m v dolžini 7,47 m.

b) »čisti« hodnik, ki poteka ob južni fasadi objekta garderob in zahodni fasadi kotlovnice do vhoda v čisti del objekta:

- širine 1,43 m v dolžini 13,60 m.

Oba hodnika morata biti opremljena s prezračevalnimi napravami.

2. Čistilna naprava za pred čiščenje odpadnih vod kot hermetično zaprta kontinuirna naprava za odstranjevanje maščob in usedljivih snovi do take mere, da bo omogočeno odvajanje odpadne vode v javno kanalizacijo oziroma v mestno čistilno napravo. Locirana bo v obstoječem objektu čistilne naprave, obstoječa bazena se odstrani, zemljišče pa ustrezno ozeleni.

3. Namestitev hladilcev za hlajenje prostora za prečrpavanje krvi in prostora za konfiskate na + 4 °C za potrebe zmanjšanja smrada.

13. člen

Ukrepi po zaprtju klavnice v letu 2015:

- rušitev objektov obstoječe klavnice,
- sanacija območja v skladu z določili Zazidalnega načrta prenove starega mestnega jedra Škofje Loke (Uradni vestnik Gorenjske, št. 10/84).

VI. POGOJI ZA VAROVANJE NARAVNE IN KULTURNE DEDIŠČINE

14. člen

Staro mestno jedro Škofje Loke je v skladu z odlokom o razglasitvi starega mestnega jedra Škofje Loke za kulturni spomenik (Uradni vestnik Gorenjske, št. 21/88) razglašeno za kulturni in zgodovinski spomenik. Obravnavano območje je znotraj meje širšega območja varovanja kulturnega spomenika in znotraj meje varstvenega režima 3. stopnje za arheološki spomenik.

Delovanje klavnice na tem območju ni v skladu s strokovno zasnovo varovanja kulturne dediščine za navedeno območje. Rešitev problema klavnice je zato potrebno urediti v časovni okvir, v katerem je potrebno urediti vse potrebno za selitev dejavnosti na ustrežnejšo lokacijo.

VII. POGOJI ZA VAROVANJE OKOLJA

15. člen

Delo v klavnici poteka izključno v dnevnem času.

Ob prekinitvi delovanja klavnice, ki traja več kot eno leto, je lastnik objektov in zemljišč dolžan takoj pričeti s sanacijo.

16. člen

Objekt klavnice leži na območju goste pozidave starega mestnega jedra Škofje Loke, zato je potrebno upoštevati predpise in normative, ki urejajo varstvo pred hrupom, predvsem uredbo o hrupu v naravnem in življenjskem okolju (Uradni list RS, št. 45/95 in 66/96) ter zakona o varstvu pred hrupom v naravnem in bivalnem okolju (Uradni list SRS, št. 15/76).

17. člen

Gradnja novih objektov v varstvenem pasu vodotoka (10 m od zgornjega roba brežine vodotoka) ni dopustna. V varstvenem pasu vodotoka je možno predvideti le pešpoti in kolesarske steze.

Predvideti je ureditev odvodnjavanja iz parkirnih in manipulacijskih površin preko lovilca olj v naravni recipient.

Pri zemeljskih delih ni dovoljeno zasipavati izvirov, sprožati erozijskih procesov in preprečiti odtok visokih voda. Za vse posege v prostor, ki kakorkoli vplivajo na naravne ali umetne vodotoke s stalno ali občasno vodo, na vodna telesa, izvire, na talno vodo, na stabilnost terena ali erozijske procese je potrebno pridobiti soglasje k lokaciji pristojnega upravljavca, vodnogospodarsko mnenje ter vodnogospodarsko soglasje. Za vse posege, ki se nahajajo v ožjem ali širšem poplavnem območju ali vplivnem območju naravnih ali umetnih vodotokov, vodnih teles, izvirov, talne vode, labilnih in erozijsko občutljivih terenov je potrebno pridobiti soglasje k lokaciji pristojnega upravljavca, vodnogospodarsko mnenje ter vodnogospodarsko soglasje.

Potrebno je preventivno preprečevati onesnaževanje vode in okolja. Kolikor bi med tehnološkim procesom nastajale posebne odpadne vode, si mora investitor, glede ravnanja z njimi pridobiti mnenje pristojnega Zavoda za zdravstveno varstvo in se po njem ravnati.

18. člen

Vse objekte je obvezno priključiti na javno kanalizacijo s priključitvijo na kanalizacijski sistem kanalizacije Škofja Loka, ki se navezuje na centralno čistilno napravo na Suhi.

Odvajanje gnojničnih voda iz hleva v javno kanalizacijo ni dovoljeno. Gnojevko je skladiščiti le v ustreznih zbiralnikih ali lagunah, v skladu z določili strokovnega navodila o urejanju gnojišč in greznic (Uradni list SRS, št. 10/85).

Meteorne vode je odvajati v naravni recipient, ni jih dovoljeno odvajati v javno kanalizacijo.

Interno kanalizacijo za odvajanje komunalnih odpadnih vod v čistilno napravo in vse lovilce olj in lovilce maščob v kuhinji je treba zgraditi v vodo tesni obliki.

Zbiralnik za konfiskat mora biti prav tako zgrajen vodo tesno.

19. člen

Za posamezne vrste odpadkov so predvideni otoki za ločeno zbiranje odpadkov, ki morajo biti komunalno opremljeni (priključki na vodovod in kanalizacijo) in dostopni z vozili za odvoz odpadkov. Za zbiranje in ravnanje z vsemi predvidenimi količinami in vrstami odpadkov, njihovo shranjevanje oziroma skladiščenje, odvoz, predelavo, obdelavo, reciklažo in uničenje ali deponiranje mora biti poskrbljeno v skladu z zakonom o varstvu okolja (Uradni list RS, št. 32/93 in 1/96), veljavnimi podzakonskimi akti ter odlokom o ravnanju s komunalnimi odpadki v Občini Škofja Loka (Uradni list RS, št. 67/99).

Opredeliti je potrebno mesto trajnega deponiranja in odlaganja okolju neškodljivih rušitvenih in izkopnih materialov z obveznim deponiranjem za bodoče investitorje. Odlaganje odpadnega gradbenega, rušitvenega in izkopnega materiala v 10 m obvodni pas, na brežine in v pretočne profile vodotokov ni dovoljeno.

Vsa odpadna živalska tkiva iz klavnice se zbirajo in odvažajo na nadaljnjo predelavo v kafilerijo v skladu s predpisi.

Odpadki, ki v čistilni napravi za odpadne vode nastajajo na grabljah in sitih ter v flotacijski napravi se prav tako odvažajo na nadaljnjo predelavo v skladu s predpisi.

20. člen

Za ogrevanje objekta se uporablja zemeljski plin.

Kurilno napravo in dimnik je treba redno vzdrževati in čistiti. Gorilnik je treba vsako leto pred kurilno sezono nastavitvi oziroma preveriti njegovo pravilno delovanje.

Da bo vpliv emisij snovi v zrak iz kotlovnice čim manjši, je treba pri načrtovanju in obratovanju kotlovnice upoštevati naslednje:

kurilna naprava mora imeti upravljalca kurilne naprave – strojnika kotla, ki bo skrbel za njeno pravilno delovanje in vzdrževanje,

za kurilno napravo mora biti izdelan poslovnik, v katerem mora biti določen program preventivnega vzdrževanja kotlov z vsemi potrebnimi navodili,

program preventivnega vzdrževanja je treba redno izvajati tako na kotlih kot tudi na odvodnikih,

gorilnike je treba v skladu z navodili proizvajalcev redno ustrezno nastavljeni,

opravljati je treba redne meritve emisij snovi v zrak iz vsakega posameznega kurišča, in sicer je treba meritve emisij v zrak opravljati enkrat letno.

21. člen

Vse sisteme, ki bodo vsebovali hladiva, je treba zgraditi popolnoma tesno, da bo preprečeno izhlapevanje hladiv v zrak. Za hlajenje se lahko uporabljajo le hladiva, ki so v Sloveniji dovoljena.

Servisiranje lahko opravljajo le osebe, ki so za to opremljene, ker je treba pred vsakim servisiranjem sistemov s hladivi, hladiva izčrpati iz sistema, da ne pride do emisij v zrak. Redno servisiranje mora biti urejeno s pogodbo. O uporabi hladiv mora biti vodena evidenca, poudarek pri vzdrževanju naj bo v rednem preverjanju tesnosti hladilnega sistema.

22. člen

Za zagotavljanje požarne vode se uporablja zunanje hidrantno omrežje z nadzemnimi hidranti in obročastim sistemom cevodov ter notranje hidrantno omrežje. Možnost odvzema vode v primeru požara je glede na presek cevi v tem delu mesta Škofje Loke omejena na maksimalno količino do 7 l/sekundo. V primeru potrebe po večjem odjemu sanitarne in požarne vode bo potrebno menjati cevovod z večjim presekom ali izvesti dodatno krožno povezavo. Zagotoviti je potrebno tudi opremo za neposredno gašenje. Do vsakega objekta je potrebno zagotoviti neoviran in varen dovoz s težkimi gasilnimi vozili in jim omogočiti površine za obračanje.

Plinska požarna omara z reducirno linijo mora biti v slučaju intervencije dostopna.

23. člen

V etapi po ukinitvi delovanja klavnice, preselitvi dejavnosti in odstranitvi obstoječih objektov je potrebno upoštevati naslednje:

pri rušenju objektov ob reki bi na površinske vode lahko vplivali s prašnimi delci, ki se bodo eventualno sproščali, zato je v primeru prašenja potrebno material vlažiti, tako da se bodo prašni delci usedali le v neposredni bližini gradbišča obravnavanega objekta,

emisije zraka, ki bodo nastajale pri rušenju je treba znižati na najmanjšo možno mero z naslednjimi ukrepi:

v projektu za rušenje je treba predvideti tak način rušenja objekta (strojno ali ročno ali kombinirano), da emisije prahu ne bodo dosegle najbližjih objektov,

v primeru, da bi v času gradbenih del nastajale emisije prahu, ki bi segale izven gradbišča, je treba poskrbeti za vlaženje gradbenih materialov ali objekta ali okolice objekta,

emisije, ki bodo nastajale pri obratovanju gradbenih strojev in gradbene mehanizacije na gradbišču je treba znižati na najmanjšo možno mero s tem, da stroji, naprave in vozila obratujejo le takrat, ko je to potrebno in se jih ne sme pustiti obratovati v prostem teku brez razloga,

na gradbišču se lahko uporabljajo le gradbeni stroji, ki so redno servisirani in vzdrževani (puščanje naftnih derivatov),

na gradbišču ne smejo biti postavljene postaje za pretakanje in skladiščenje goriva, naprave za separacijo ter mesta za pranje, vzdrževanje motornih vozil in naprav,

za ravnanje z gradbenimi odpadki je treba v okviru priprave projekta za rušenje izdelati tudi študijo ravnanja z gradbenimi odpadki, ki bo natančneje opredelila ravnanje s posameznimi odpadki, predvsem pa ocenila, ali bodo pri rušenju nastali azbestni odpadki, ki zahtevajo poseben režim ravnanja od nastanka do odlaganja,

demontaža in preselitev hladilnega sistema mora biti opravljena strokovno brez izpusta hladiva.

VIII. DRUGI POGOJI ZA IZVEDBO POSEGOV IN UREDITEV

24. člen

Ureditve območja bo potekala po več etapah:

I. etapa: Obratovanje klavnice do leta 2015. V tem času se izvede potrebne veterinarsko-sanitarne posege za potrebe obratovanja (pokrita hodnika za prehod delavcev iz garderob v proizvodne prostore).

II. etapa: Zaprtje klavnice in preselitev obratov na drugo lokacijo.

III. etapa: Rušitev objektov in sanacija površin.

IV. etapa: Ureditve površin z skladu z določili Zazidalnega načrta prenove starega mestnega jedra Škofje Loke (Uradni vestnik Gorenjske, št. 10/84).

25. člen

Do začetka sanacije površin, po posameznih etapah, ostaja namembnost zemljišča nespremenjena.

Lastnik objektov in zemljišč mora, po končanem obratovanju klavnice, skladno z določili tega odloka, opraviti vsa dela in ukrepe za sanacijo površin.

26. člen

Investitor mora pri izvajanju upoštevati:

- določbe lokacijskega dovoljenja in obratovalnega dovoljenja,
- ne sme spreminjati namembnosti površin, kot jih določa zazidalni načrt.

IX. OBVEZNOSTI INVESTITORJA

27. člen

Povzročitelj obremenitve in upravljavec čistilne naprave mora zagotavljati občasne ali trajne meritve parametrov in količine odpadnih voda pri viru onesnaženja in pri čistilni napravi.

Stroški povečave cevovoda ali izvedbe dodatne krožne povezave cevovoda za možnost večjega odjema bremenijo investitorja. V fazi posodobitve, sanacije in dograditve objektov bo potrebno posodobiti tudi merilno napravo – vodomer z izhodom za možnost daljinskega odčitavanja.

Vse stroški vezani na izpolnjevanje sanitarnih, komunalnih in drugih ureditev bremenijo investitorja.

28. člen

Monitoring

Zrak

Kurilna naprava je obstoječa, zato je treba zanjo izvajati obratovalni monitoring emisij v zrak vsako leto enkrat.

Vode

Prve meritve tehnološke odpadne vode iz ČN se izvedejo po prvem zagonu omenjene naprave, med poskusnim obratovanjem, če pa to v postopku izdaje uporabnega dovoljenja ni določeno, pa po vzpostavitvi stabilnih obratovalnih razmer, vendar ne prej kot v treh in ne kasneje kot v devetih mesecih po zagonu. Prve meritve je treba izvesti v obsegu parametrov, ki so navedeni v tabeli 4.

Ker je letna količina odpadnih vod večja od 30.000 m³, je treba prve meritve izvajati trikrat letno.

Na osnovi rezultatov prvih meritev je treba pripraviti program obratovalnega monitoringa za ČN. Občasne meritve tehnološke je treba na izpustu iz ČN opravljati v sklopu obratovalnega monitoringa enkrat letno v razdobju 6 ur.

Zavezanec za monitoring mora na izpustu tehnoloških vod iz ČN v kanalizacijo urediti stalno merilno mesto, ki je dovolj veliko, dostopno in opremljeno, tako da je meritve mogoče izvajati merilno neoporečno, tehnično ustrezno in brez nevarnosti za izvajalca meritev. Merilno mesto mora omogočati namestitve dodatnih merilnih naprav za nadzor poteka meritev. Občasne meritve emisij se opravljajo praviloma vedno na istih merilnih mestih.

Program monitoringa izdelata oseba, ki izpolnjuje pogoje, določene za izvajanje monitoringa v predpisu, ki ureja prve meritve in obratovalni monitoring emisije snovi v zrak iz nepremičnih virov onesnaženja.

Za ČN in lovilce olj je treba izdelati poslovnik o obratovanju čistilnih naprav in za njih voditi obratovalne dnevnik tre določiti odgovorne osebe za vzdrževanje čistilnih naprav. V dnevnik se vpisujejo vsa opravljena dela pri obratovanju in vzdrževanju ter vsi izredni dogodki, ki nastanejo med obratovanjem zaradi okvar ali drugih prekinitvev obratovanja in podobnih razlogov.

Odpadki

Za odstranjevanje neuporabnih klavničnih odpadkov je treba skleniti pogodbo s pooblaščenim zbiralcem, predelovalcem ali odstranjevalcem.

Pri predaji odpadkov iz lovilcev olj je treba izpolniti evidenčne liste, ki jih je treba hraniti najmanj 5 let.

Količina nevarnih odpadkov v objektu bo manjša od 20 kg letno, zato za njih ni treba voditi evidence odpadkov.

Hrup

Pri prvih meritvah je treba zagotoviti izvedbo meritev ravni hrupa kot posledico emisije novih virov hrupa, izvedbo meritev celotne obremenitve območja kot posledico emisije vseh virov hrupa ter na njihovi podlagi za vsak izbrani kraj imisije izračun ravni hrupa.

Prve meritve se izvedejo po prvem zagonu omenjene naprave, med poskusnim obratovanjem, če pa to v postopku izdaje uporabnega dovoljenja ni določeno, po vzpostavitvi stabilnih obratovalnih razmer, vendar ne prej kot v treh in ne kasneje kot v devetih mesecih po zagonu. Prve meritve se izvajajo v času, ko je vir hrupa v obratovalnem stanju polne obremenitve.

Na osnovi prvih meritev je treba pripraviti program obratovalnega monitoringa za hrup. Občasne meritve se izvajajo v sklopu obratovalnega monitoringa. Meritve se izvajajo v času, ko je obremenjevanje okolja s hrupom kot posledica emisije hrupa največje.

X. TOLERANCE**29. člen**

Vse dimenzije, navedene v teh spremembah in dopolnitvah zazidalnega načrta se morajo natančneje opredeliti v projektu za pridobitev gradbenega dovoljenja.

Pri realizaciji zazidalnega načrta so dopustna odstopanja od tehničnih rešitev, določenih s tem zazidalnim načrtom, če se pri nadaljnjem podrobnejšem proučevanju oziroma v projektu za pridobitev gradbenega dovoljenja poiščejo tehnične rešitve, ki so primernejše z oblikovalskega ali okoljevarstvenega vidika, s katerimi pa se ne smejo poslabšati prostorski in okoljski pogoji.

Odstopanja od meje obravnavanega območja ZN, določene v tem odloku, niso dopustna.

30. člen

V času do ukinitve klavnice so na obstoječih objektih in napravah dovoljena samo tehnološko-vzdrževalna dela za potrebe nemotenega delovanja klavnice.

XI. KONČNE DOLOČBE**31. člen**

Spremembe in dopolnitve zazidalnega načrta so stalno na vpogled občanom, organizacijam in skupnostim na Občini Škofja Loka.

Nadzor nad izvajanjem tega odloka opravljajo pristojne inšpekcijske službe.

Ta odlok začne veljati osmi dan po objavi v Uradnem listu Republike Slovenije in preneha veljati z ureditvijo obravnavanega območja v skladu z določili Zazidalnega načrta prenove starega mestnega jedra Škofje Loke (Uradni vestnik Gorenjske, št. 10/84).

Št. 352-230/00

Škofja Loka, dne 29. avgusta 2002.

Župan
Občine Škofja Loka
Igor Draksler l. r.

ŠMARTNO PRI LITIJ**4228. Program priprave lokacijskega načrta za izkoriščanje peskokopa Vetrnik**

Na podlagi 27. člena zakona o urejanju prostora (Uradni list RS, št. 110/02 in 8/03) in 29. člena statuta Občine Šmartno pri Litiji (Uradni list RS, št. 33/03) je župan Občine Šmartno pri Litiji dne 15. 9. 2003 sprejel

**PROGRAM PRIPRAVE
lokacijskega načrta za izkoriščanje peskokopa
Vetrnik****1. člen**

S tem programom se določijo:

- planske osnove, območje obdelave in vsebina lokacijskega načrta za izkoriščanje peskokopa Vetrnik (v nadaljevanju: LN),
- strokovna gradiva, ki jih je potrebno pripraviti v postopku izdelave LN,
- roki izdelave posameznih faz LN, javne razgrnitve in postopka sprejemanja,
- nosilci urejanja prostora, od katerih bodo zahtevane smernice za pripravo LN in končna mnenja na osnutek LN,
- nosilci strokovnih aktivnosti priprave LN in
- obveznosti v zvezi s financiranjem LN.

2. člen

LN se pripravi tako, da bo po vsebini in obliki ustrezal določilom členov 72-79 in 171-178 zakona o urejanju prostora - ZUreP-1 (Uradni list RS, št. 110/02 in 8/02).

3. člen

LN mora biti izdelan skladno z dolgoročnim in družbenim planom Občine Litija 86-90-2000 (Uradni list SRS, št. 4/87, 14/89 in Uradni list RS, št. 34/90, 40/92, 20/94 in 63/99) za območje Občine Šmartno pri Litiji, posebnimi strokovnimi podlagami, smernicami ter tehnološkimi vhodnimi podatki za poseg.

4. člen

LN bo vseboval:

Osnutek:

Tekstualni del LN

1. Odlok

- splošne določbe

- vsebina LN

- planska podlaga

- ureditveno območje LN

- umestitev peskokopa v prostor s prikazom vplivov in povezav s sosednjimi območji

- tehnologija izkopavanja

- infrastrukturne ureditve območja

- načrt parcelacije

- etape izvajanja LN

- ukrepi za varovanje okolja, ohranjanje narave in kulturne dediščine

- obramba in zaščita pred naravnimi in drugimi nesrečami - prostorske ureditve in ukrepi

2. Povzetek za javnost

3. Izvleček iz DP Občine Litija, za območje Občine Šmartno pri Litiji.

4. Obrazložitev in utemeljitev LN

5. Smernice in končna mnenja

- Smernice:

1. RS, MOPE, Uprava za rudarstvo
2. RS, MOPE, Agencija RS za okolje – vode
3. RS, MOPE, Agencija RS za okolje – obvezna izhodišča
4. Zavod za gozdove Slovenije, OE Ljubljana
5. RS, MP, Direkcija RS za ceste, Sektor za upravljanje, vzdržev. in varstvo cest
6. Zavod za varstvo narave, Območna enota Ljubljana, Kersnikova 3, Ljubljana

– Mnenja:

1. RS, MOPE, Uprava za rudarstvo
2. RS, MOPE, Agencija RS za okolje – vode
3. RS, MOPE, Agencija RS za okolje – obvezna izhodišča
4. Zavod za gozdove Slovenije
5. RS, MP, Direkcija RS za ceste, Sektor za upravljanje, vzdržev. in varstvo cest
6. Zavod za varstvo narave, Območna enota Ljubljana, Kersnikova 3, Ljubljana

– Strok. podlage:

- Geološko por. št. 98/5320 ing. MA/DV, izdelal ZRMK Ljubljana, marec 98;
- Poročilo o vplivih na okolje – Odpiranje in pridobivanje dolomita v kamnolomu Vetrnik, št. 155-1079/02, izdelal Oikos Domžale, maj 02;
- Idejni rudarski načrt št. 04-2001/HP, izdelal Carinthia Mežica, oktober 01
- 6. Spis postopka priprave in sprejema LN

Grafični del LN

- | | |
|--|----------|
| 1 Izsek iz DP Občine Litija za območje Občine Šmartno pri Litiji | 1: 5.000 |
| 2 Ureditveno območje LN | 1: 500 |
| 3 Ureditvena situacija in povezave s sosednjimi območji | 1: 500 |
| * | |
| 5 Prezezi skozi območje | 1: 500 |
| 6 Prometno omrežje | 1: 500 |
| 7 Etape izvajanja LN | 1: 500 |
- (* 4 Načrt parcelacije in tehnični elementi za zakoličenje se izdelata po pridobitvi končnih mnenj)

Predlog:

Tekstualni del LN

- K osnutku odloka se (po vključitvi konstruktivnih pripomb iz javne razprave v okviru javne razgrnitve) pridobijo končna mnenja iz 5. točke 4. člena.

Grafični del LN se dopolni s karto št.:

- | | |
|---|---------|
| 4 Načrt parcelacije in tehnični elementi za zakoličenje | 1: 500. |
|---|---------|

5. člen

Roki izdelave in postopka sprejemanja LN (preliminarni):

- Prostorska konferenca, program priprave LN 1. 9. 2003
- Pridobitev smernic 15. 9. 2003
- Izdelava osnutka 1. 10. 2003
- Sprejem osnutka na občinskem svetu 1. 10. 2003
- Javna razgrnitev osnutka z javno razpravo 1. 10. – 1. 11. 2003
- Pridobitev končnih mnenj 15. 11. 2003
- Sprejem predloga na občinskem svetu in objava v Uradnem listu RS 1. 12. 2003

6. člen

Nosilci urejanja prostora, ki bodo vključeni kot dajalci smernic in končnih mnenj k LN iz 5. točke 4. člena, so:

1. RS, MOPE, Uprava za rudarstvo
2. RS, MOPE, Agencija RS za okolje – vode
3. RS, MOPE, Agencija RS za okolje – obvezna izhodišča
4. Zavod za gozdove Slovenije, OE Ljubljana
5. RS, MP, Direkcija RS za ceste, Sektor za upravljanje, vzdrževanje in varstvo cest
6. Zavod za varstvo narave, Območna enota Ljubljana, Kersnikova 3, Ljubljana.

7. člen

Nosilci strokovnih aktivnosti priprave LN so:

- UMARH d.o.o., Ul. 5. prekomorske 7, 2250 Ptuj,
- Občina Šmartno pri Litiji,
- nosilci urejanja prostora iz 6. člena tega programa.

8. člen

Vse stroške izdelave strokovnega gradiva, vhodnih strokovnih materialov in smernic oziroma mnenj krije investitor, TGM Zajec s.p., Potok 3, 8212 Velika Loka.

9. člen

Ta program priprave se objavi v Uradnem listu Republike Slovenije in začne veljati naslednji dan po objavi.

Št. 352-02/2003

Šmartno pri Litiji, dne 15. septembra 2003.

Župan

Občine Šmartno pri Litiji
Milan Izlakar l. r.

VITANJE

4229. Pravilnik o pripravi, izvajanju in sofinanciranju letnih programov športa v Občini Vitanje

Na podlagi 7. in 9. člena zakona o športu (Uradni list RS, št. 22/98), določil nacionalnega programa športa v Republiki Sloveniji (Uradni list RS, št. 24/00 in 31/00 – popr.) in 25. člena statuta Občine Vitanje (Uradni list RS, št. 49/99, 46/01 in 106/02) je Občinski svet občine Vitanje na 8. redni seji dne 11. 7. 2003 sprejel

PRAVILNIK

o pripravi, izvajanju in sofinanciranju letnih programov športa v Občini Vitanje

I. SPLOŠNE DOLOČBE

1. člen

Pravilnik določa pogoje, merila in postopek za izbor, vrednotenje in sofinanciranje programov športa, investicij in drugih aktivnosti za šport iz občinskega proračuna v Občini Vitanje ter spremljanje namenske porabe sredstev.

2. člen

Namenska proračunska sredstva za šport se v Občini Vitanje namenajo za programe v okviru nacionalnega programa športa in druge namene v povezavi s športom v Občini Vitanje:

1. Športni programi:
 - 1.1. Športna vzgoja otrok, mladine in študentov
 - 1.2. Športna rekreacija
 - 1.3. Kakovostni in vrhunski šport
 - 1.4. Šport invalidov
2. Razvojne in strokovne naloge v športu
 - 2.1. Izobraževanje, usposabljanje in izpopolnjevanje strokovnih kadrov v športu
 - 2.2. Znanstvenoraziskovalna dejavnost
 - 2.3. Založniška dejavnost
 - 2.4. Velike mednarodne, državne, medobčinske in občinske športne prireditve
3. Informacijski sistem na področju športa
4. Delovanje društev in športnih zvez na ravni lokalne skupnosti
5. Ostale naloge
6. Investicije v šolske in javne športne objekte ter vzdrževanje le-teh

3. člen

Vse postopke za pripravo, izvajanje in sofinanciranje letnih programov športa Občine Vitanje kot tudi vse pristojnosti, ki izhajajo iz tega pravilnika, izvaja Odbor za družbene zadeve.

II. UPRAVIČENCI IN POGOJI ZA PRIDOBITEV SREDSTEV ZA SOFINANCIRANJE ŠPORTNIH PROGRAMOV

4. člen

Pravico do sofinanciranja športnih programov imajo nosilci in izvajalci športne dejavnosti, ki izpolnjujejo naslednje pogoje:

- imajo sedež v Občini Vitanje,
- imajo materialne, kadrovske in organizacijske pogoje za uresničitev načrtovanih športnih aktivnosti,
- imajo organizirano redno dejavnost in vadbo,
- urejeno evidenco o članstvu in plačani članarini in
- so registrirani najmanj eno leto.

5. člen

Za dodelitev sredstev lahko kandidirajo naslednji izvajalci športnih programov:

- športna društva,
- združenja in zveze, ki jih ustanovijo športna društva s sedežem na območju Občine Vitanje,
- zavodi, gospodarske družbe, samostojni podjetniki in druge organizacije, registrirane za dejavnosti v športu, ki izpolnjujejo pogoje iz 4. člena pravilnika,
- zavodi za področja vzgoje in izobraževanja.

Športna društva in njihova združenja imajo pod enakimi pogoji prednost pri izvajanju letnega programa športa.

III. LETNI PROGRAM ŠPORTA LOKALNE SKUPNOSTI

6. člen

Letni program določa:

- programe športa po posameznih vsebinah iz 2. člena tega pravilnika,
- obseg in vrsto dejavnosti za uresničevanje teh programov,
- obseg sredstev za izvajanje programov,

- obseg sofinanciranja posameznih športnih panog,
- način razdelitve sredstev za posamezne vsebine programa športa, določene v 2. členu tega pravilnika.

7. člen

Programi športa v občini lahko obsegajo naslednje vsebine in sredstva:

1. Športna vzgoja otrok, mladine in študentov, ki se prostovoljno ukvarjajo s športom zunaj obveznega izobraževalnega programa:

Interesna športna vzgoja predšolskih otrok

Predšolsko obdobje obsega čas od otrokovega rojstva do sprejema v šolo. Na ravni lokalne skupnosti se izvajajo programi »Zlati sonček«, »Naučimo se plavati«, »Ciciban planinec« in športne dejavnosti, ki jih organizirajo izvajalci športnih programov za predšolske otroke z namenom optimalnega razvoja gibalnih sposobnosti, posredovanja osnovnih gibalnih znanj in spodbujanja otrokovih aktivnosti, usvarjalnosti in razvoja osebnosti.

Lokalna skupnost lahko financira: propagandno gradivo, strokovni kader, najem 60 ur objekta na skupino z največ 20 otroki.

Interesna športna vzgoja šoloobveznih otrok

Interesna športna vzgoja šoloobveznih otrok je dejavnost otrok od 6. do 15. leta starosti, ki so prostovoljno vključeni v športne programe. Na ravni lokalne skupnosti se izvajajo programi »Zlati sonček«, »Krpan«, »Naučimo se plavati« in drugi 80-urni programi za skladen gibalni razvoj gibalnih sposobnosti otrok in mladostnikov.

Lokalna skupnost lahko financira: propagandno gradivo, organizacijo, izpeljavo in udeležbe na občinskih, regijskih in državnih šolskih prvenstvih, strokovni kader za izvedbo 20-urnih tečajev plavanja na skupino z največ 10 otroki in 80-urnih programov na skupino z največ 20 otroki, objekt.

Športna vzgoja otrok, usmerjenih v kakovostni in vrhunski šport

V programe se vključujejo otroci od 6. do 11. leta in od 11. do 15. leta starosti, ki imajo interes, sposobnosti, ustrezne osebnostne značilnosti in visoko motivacijo, da bi lahko postali vrhunski športniki. Izvajalci teh programov morajo izpolnjevati prostorske, kadrovske in druge zahteve za strokovno izpeljavo programov, ki jih določi nacionalna panožna športna zveza, v dogovoru z Ministrstvom za šolstvo, znanost in šport in Olimpijskim komitejem Slovenije – Združenjem športnih zvez. Programi so lahko razdeljeni v tri stopnje: a) cicibani, cicibanke, b) mlajši dečki in deklice in c) starejši dečki in deklice.

Na ravni lokalne skupnosti se lahko financira: objekt, strokovni kader, materialni stroški programa, meritve in spremljanje treniranosti, nezgodno zavarovanje in tekmovanja v tekmovalnih sistemih panožnih športnih zvez. Dodatno se sofinancira vključevanje oseb s posebnimi potrebami.

Športna vzgoja oseb s posebnimi potrebami

Na ravni lokalne skupnosti se lahko financira kader za izvedbo 80-urnega programa na skupino z največ 10 otroki in objekt. Na lokalni ravni se izvajajo programi prilaganja

otrok s posebnimi potrebami na vodo, programi jahanja za otroke s posebnimi potrebami, programi iger z žogo in drugi podobni programi.

Interesna športna vzgoja mladine

Interesna športna vzgoja mladine je dejavnost mladih od 15. do 20. leta starosti, ki se prostovoljno vključujejo v športne programe, katerih namen je izboljšanje športnih znanj, zagotavljanje psihofizične sposobnosti mladine, odpravljanje negativnih vplivov sodobnega življenja, preprečevanje zdravju škodljivih razvad in zadovoljevanje človekove potrebe po igri in tekmovalnosti.

Na ravni lokalne skupnosti se financira: strokovni kader za 80-urne programe na skupino z največ 20 mladimi, objekt.

Športna vzgoja mladine, usmerjene v kakovostni in vrhunski šport

Programi zajemajo načrtno vzgojo mladih športnikov, ki so usmerjeni v doseganje vrhunskih rezultatov, primerljivih z dosežki vrstnikov v mednarodnem merilu. Obseg treninga je odvisen od specifičnosti športne zvrsti: od 400 do 1100 ur. Programi so lahko razdeljeni v tri stopnje: a) mlajši mladinci in mladinke, b) starejši mladinci in mladinke, c) kadeti in kadetinje. Na ravni lokalne skupnosti se financira: objekt, strokovni kader in tekmovalna v tekmovalnih sistemih panožnih športnih zvez. Dodatno se financira vključevanje oseb s posebnimi potrebami.

Športna vzgoja mladine s posebnimi potrebami

Ustrezna skrb za vključevanje mladine od 15. do 20. leta starosti s posebnimi potrebami v vsakdanje življenje. Na ravni lokalne skupnosti se financirajo programi športne vadbe, tekmovalni in tečajev in posebni programi za posamezne vrste primanjkljajev oziroma ovir. V obsegu strokovnega kadra za 80-urni program na skupino z največ 10 mladimi in objekt.

Interesna športna dejavnost študentov

Programi na lokalni ravni obsegajo medfakultetna tekmovalna v izbranih športnih panogah, 80-urne programe v izbranih športnih panogah, odpravljanje plavalne nepismenosti in univerzijado. Financira se lahko strokovni kader za 80-urne programe na skupino z največ 20 študenti, objekt, 7 dni realiziranih priprav za univerzijado po merilih MŠŠ in udeležba na univerzijadi.

2. Športna rekreacija

Na ravni lokalne skupnosti se lahko financirajo 80-urni programi vadbe na skupino z največ 20 člani, v različnih športnih panogah, in sicer v obsegu najemnine objekta. Za socialno in zdravstveno ogrožene ter občane, starejše od 65 let, se lahko sofinancira tudi strokovni kader.

3. Kakovostni šport

Priprave in športna tekmovalna ekip in posameznikov, registriranih športnikov, ki nimajo objektivnih strokovnih, organizacijskih in materialnih pogojev za vključitev v program vrhunškega športa in ki jih program športne rekreacije ne zadovoljuje, so pa pomemben dejavnik razvoja športa. V okviru teh programov gre za nastope v uradnih tekmovalnih sistemih panožnih športnih zvez do naslova državnega prvaka.

Na ravni lokalne skupnosti se sofinancira najemnine objekta za 320 ur programa.

4. Vrhunski šport

Priprave in tekmovalne športnikov, ki imajo status mednarodnega, svetovnega in perspektivnega razreda. Na ravni lokalne skupnosti se lahko sofinancira:

- za vrhunske športnike v individualnih športnih panogah največ 1200 ur programa
- v kolektivnih športnih panogah za ekipe, katerih člani so kategorizirani vrhunski športniki, največ 1200 ur programa

5. Šport invalidov

Programi za invalide z namenom ohranjanja gibalnih sposobnosti, zdravja, revitalizacije, razvedrila in tekmovalni invalidov, ki se prostovoljno ukvarjajo s športom. Na ravni lokalne skupnosti se izvajajo 80-urni programi na skupino z največ 10 invalidi, sofinancira pa se uporaba objekta in strokovni kader.

6. Izobraževanje, usposabljanje in izpopolnjevanje strokovnih kadrov v športu

Na ravni lokalne skupnosti se sofinancira izobraževanje, usposabljanje in izpopolnjevanje strokovnih kadrov preko Inštituta za šport in OKS-ZSZ ter štipendiranje strokovnih kadrov.

7. Znanstvenoraziskovalna dejavnost

Izvajanje temeljne, uporabne in razvojne raziskave s področja športa ter prenašanje izsledkov v prakso. Iz javnih financ lokalne skupnosti in države se lahko sofinancirajo projekti, ki jih sofinancira Ministrstvo za šolstvo, znanost in šport, če te raziskave zagotavljajo ustrezen prenos znanstvenih spoznanj v prakso oziroma če je zagotovljen sorazmeren delež drugih financerjev in prenos znanstvenih izsledkov v prakso.

8. Založniška dejavnost

Lokalna skupnost lahko sofinancira dejavnost izdajanja strokovne literature in drugih periodičnih občasnih športnih publikacij ter propagandno gradivo na temo športnih dejavnosti.

9. Velike mednarodne, državne, medobčinske in občinske športne prireditve

Lokalna skupnost lahko sofinancira materialne stroške športnih prireditev, ki jih opredeljuje 52. člen zakona o športu, medobčinske in občinske prireditve, ki imajo namen pospeševanja motivacije za šport, športno aktivnost in imajo promocijski učinek za šport, gospodarstvo in turizem, razen športnih šolskih tekmovalni.

10. Informacijski sistem na področju športa

Informacijski sistem vsebuje podatke s področja organiziranosti športa, športnih objektov financiranja športa in športnih programov ter razvide, ki so določeni z zakonom o športu. Na ravni lokalne skupnosti se financirajo in izvajajo programi izdelave informacijskih baz za potrebe lokalne skupnosti in nakup tehnologije.

11. Delovanje društev in športnih zvez na ravni lokalne skupnosti

Športna društva kot osnovne športne organizacije se na lokalni ravni lahko združujejo v športne zveze. Društva in zveze za svoje osnovno delovanje potrebujejo sredstva za kritje osnovnih materialnih stroškov in plače zaposlenih, ki se lahko sofinancirajo iz proračuna lokalne skupnosti.

8. člen

Odbor za družbene zadeve v zadnjem četrtletju leta poda javno povabilo k oddaji finančno ovrednotenih programov športa skladno s točkami iz 2. člena tega pravilnika.

Na podlagi zbranih in v skladu s tem pravilnikom ovrednotenih programov komisija pripravi predlog letnega programa športa Občine Vitanje.

Po sprejemu proračuna odbor uskladi letni program športa, ki ga nato na predlog župana sprejme Občinski svet občine Vitanje.

IV. NAČIN IN MERILA ZA VREDNOTENJE PROGRAMOV ŠPORTA

9. člen

Odbor za družbene zadeve kot osnovo za vrednotenje programov športa upošteva razdelilnik prednostnih nalog športa iz nacionalnega programa športa v 11. členu, točkovnik za vrednotenje programov iz 12. člena tega pravilnika ter vsebine in obseg izjemnih programov in dogodkov športa, kolikor se pojavijo v planih za posamezno proračunsko leto.

10. člen

Prednost pri vključitvi v letni program športa imajo programi iz prve skupine prednostnih nalog nacionalnega programa športa:

Prva skupina:

1. Športna vzgoja otrok, mladine in študentov
2. Vrhunski šport
3. Gradnja in vzdrževanje športnih objektov
4. Izobraževanje, usposabljanje in izpopolnjevanje strokovnih kadrov v športu
5. Založniška dejavnost
6. Preprečevanje nedovoljenih poživil in postopkov
7. Informacijski sistem na področju športa
8. Spremljanje priprave športnikov in svetovanje trenin-

ga

9. Mednarodna dejavnost

10. Delovanje društev, nacionalnih panožnih športnih zvez, občinskih športnih zvez in drugih.

11. Šport invalidov

Druga skupina:

1. Kakovostni šport
2. Znanstvenoraziskovalna dejavnost
3. Športna dejavnost študentov
4. Športno rekreativna dejavnost
5. Velike mednarodne športne prireditve

11. člen

Sistem točkovanja za vrednotenje športnih programov izhaja iz tistih vsebin in obsegov športnih dejavnosti, ki jih nacionalni program športa opredeljuje kot predmet sofinanciranja iz sredstev lokalne skupnosti (7. člen). Število točk

posameznega programa predstavlja sorazmeren delež sofinanciranja iz celokupne vsote postavke za šport občinskega proračuna.

V posamezni skupini izvajalci športnih programov pridobivajo dodatne točke na razširjenost in kakovost dosežkov športnikov.

V sistemu točkovanja se kot kazalci za razširjenost športne panoge upoštevajo:

- število evidentiranih članov in
- število registriranih tekmovalcev.

Kot kazalci za kakovost športnih dosežkov se upoštevajo:

- kategorizacija športnikov,
- uvrstitve v državnih prvenstvih in
- uvrstitve v mednarodnih tekmovanjih.

Elementi za opredelitev sofinanciranja letnega programa športa so:

- obseg programa,
- velikost vadbene skupine,
- vrednost ure strokovnega kadra,
- vrednost ure najema športnega objekta,
- materialni stroški za izpeljavo programov,
- drugi elementi v skladu z usmeritvami nacionalnega programa športa v RS.

Kolikor se bodo v prihodnosti pojavili novi programi, ki niso zajeti v tem točkovnem sistemu, bo odbor za družbene zadeve proučil in ovrednotil program skladno z zakonom o športu in nacionalnim programom športa.

Športne panoge, ki so v občini tradicionalne, razširjene in priljubljene, vendar specifične in niso uvrščene v druge programe športa, bo odbor za družbene zadeve zato, da se bo nadaljevala njihova kvalitetna, tradicionalna in razširjena dejavnost, ocenil in uvrstil v letni program športa ter predlagal njihovo financiranje. Višino financiranja končno odobri odbor za družbene zadeve.

12. člen

Točkovni sistem določa maksimalni delež sofinanciranja posameznih programov v okviru proračunskih sredstev za šport.

Izvajalec je upravičen pridobiti sredstva le za namen znotraj vsebine programa, za katerega izkaže dejansko nastajanje stroškov in ta pravilnik zanj predvideva sofinanciranje.

Točkovni sistem za ovrednotenje programov športa v prilogi je sestavni del tega pravilnika.

V. IZBOR IZVAJALCEV IN NAČIN FINANCIRANJA LETNEGA PROGRAMA ŠPORTA

13. člen

Po sprejemu vsakoletnega proračuna izvede odbor za družbene zadeve izbor izvajalcev po postopku za javna naročila malih vrednosti.

V izboru se upoštevajo le programi izvajalcev, ki v celoti izpolnijo pogoje, določene s tem pravilnikom in prijavno dokumentacijo.

Odbor za družbene zadeve pripravi županu poročilo o izboru izvajalcev in višini sredstev, do katerih je upravičen posamezen izvajalec za izvajanje letnega programa športa.

Župan poročilo upošteva pri končni razdelitvi sredstev letnega programa športa.

Po končanem postopku občina s posameznimi izvajalci sklene letne pogodbe.

VI. OPREDELITEV SREDSTEV ZA ŠPORT IN NAČIN FINANCIRANJA

14. člen

Občina Vitanje v vsakoletnem proračunu zagotavlja sredstva za:

1. izvajanje nacionalnega programa športa,
2. delovanje športnih društev,
3. investicije v športne objekte,
4. izvajanje ostalih nalog na področju športa.

15. člen

Nadzor nad namembnostjo in smotrnostjo porabe dodeljenih sredstev opravlja Odbor za družbene zadeve občine Vitanje z neposrednim vpogledom v dokumentacijo izvajalca letnega programa športa v tistem delu, ki se nanaša na proračunska sredstva.

1. Sredstva za izvajanje nacionalnega programa športa

16. člen

Sredstva, namenjena izvajanju nacionalnega programa športa, se zagotavljajo na posebni proračunski postavki. Sredstva se razporedijo glede na vsebine, ki jih opredeljuje 7. člen tega pravilnika in letni program športa lokalne skupnosti. Na podlagi sklenjenih pogodb se proračunska sredstva nakazujejo neposredno izvajalcem športnih programov.

17. člen

Izvajalci programov morajo Odboru za družbene zadeve najkasneje do 31. 7. tekočega leta podati polletno poročilo in najkasneje do 31. 1. naslednjega leta letno poročilo o izvedbi programov z dokazili o izpolnitvi prevzetih obveznosti.

V primeru, da Odbor za družbene zadeve na podlagi pisnega obvestila izvajalcev, nadzora iz 15. člena pravilnika ali po pregledu polletnih poročil ugotovi, da se programi niso izvajali skladno s sprejetim programom in pogodbo, se izvajalcu teh programov ustrezno zmanjšajo in ukinejo sredstva, zagotovljena po pogodbi, neupravičeno pridobljena sredstva pa se poračunajo v naslednjem proračunskem obdobju.

Če izvajalec v naslednjem proračunskem obdobju ne izvaja več programov, ki se sofinancirajo iz občinskega proračuna, jih je dolžan, vključno z zakonskimi zamudnimi obrestmi, vrniti v občinski proračun.

Enako kot v prejšnjem odstavku komisija ravna tudi v primeru, če ugotovi, da je izvajalec prejel oziroma so mu bila odobrena proračunska sredstva za namen znotraj vsebine, za katere stroški dejansko ne nastajajo.

Če izvajalec do rokov, navedenih v prejšnjem odstavku, ne odda polletnega oziroma letnega poročila, se smatra, da programov ni izvajal in je dolžan vsa realizirana proračunska sredstva, vključno z zakonskimi zamudnimi obrestmi, vrniti v občinski proračun.

Odbor za družbene zadeve je v zvezi z določili tega člena županu dolžan predlagati ustrezne ukrepe.

Župan lahko na predlog odbora zadržana oziroma vrnjena sredstva iz drugega, tretjega in četrtega odstavka tega člena s posebnim sklepom razporedi izvajalcem, katerih dejanski obseg dela presega obseg, določen v pogodbah o sofinanciranju športnih programov oziroma katerih rezultati so upravičen razlog za povečan obseg sredstev.

2. Sredstva za delovanje športnih društev

18. člen

Za delovanje športnih društev lahko Občina Vitanje zagotavlja sofinanciranje osnovnih materialnih stroškov.

3. Sredstva za investicije v športne objekte

19. člen

Sredstva za investicije v športne objekte in vzdrževanje le-teh v Občini Vitanje se zagotavljajo v vsakoletnem proračunu na posebni proračunski postavki glede na načrtovane in sprejete investicije, ki jih v svojih programih predvidijo izvajalci in/ali občina kot lastnica objektov za izvajanje letnih programov športa.

Sredstva se nakažejo neposredno dobaviteljem oziroma izvajalcem na podlagi predloženih računov.

4. Sredstva za izvajanje ostalih nalog na področju športa

20. člen

S sredstvi pod to proračunsko postavko se financirajo in sofinancirajo športne dejavnosti, prireditve in programi, ki so pomembni za promocijo občine, pa jih ni mogoče predvideti vnaprej oziroma ob prijavi na razpis še niso znane. Sofinancira se lahko tudi udeležba ekip ali posameznikov na mednarodnih športnih prireditvah izven države.

Iz te proračunske postavke se sofinancirajo tudi športni programi, izvedeni v okviru prireditev ob tednu otroka in drugih podobnih prireditev.

Sredstva se upravičencem delijo na osnovi utemeljenih vlog z dokazili o višini stroškov s sklepom župana.

VII. KONČNI DOLOČBI

21. člen

Ta pravilnik začne veljati petnajsti dan po objavi v Uradnem listu Republike Slovenije. Določila tega pravilnika ne veljajo za že odobrena sredstva oziroma dodeljena sredstva v letu 2003.

22. člen

Z uveljavitvijo tega pravilnika preneha veljati obstoječi sistem sofinanciranja športnih programov v Občini Vitanje.

Št. 062-02-19/03

Vitanje, dne 11. julija 2003.

Župan
Občine Vitanje
Slavko Vetrh l. r.

TOČKOVNIK

Interesna športna vzgoja predšolskih otrok

maks. število točk

program	velikost skupine	trajanje	objekt	strokovni k.	prop. mat.
rekreacija	do 20 otrok	do 60 ur	70	15	7
plavanje	do 10 otrok	do 20 ur	70	15	7

Interesna športna vzgoja šoloobveznih otrok

maks. število točk

program	velikost sk., udel.	trajanje	objekt, prevoz	strokovni k.	prop.m.
interesni šport	do 20 otrok	do 80 ur	55	15	7
plavanje	do 10 otrok	do 20 ur	70	15	7
smučanje	do 20 otrok	do 20 ur	70	15	7
obč. in medob.tek.	do 15 otrok		35	5	5
regijska in drž. tek.	do 4 otrok		23	3	1
reg. in državna tek.	1 ekipa		30	5	3

Interesna športna vzgoja mladine

maks. število točk

program	velikost skupine	trajanje	objekt	strokovni k.
inter. športna vzgoja	do 20 dijak-,ov, -inj	do 80 ur	93	15

Športna vzgoja otrok in mladine, usmerjenih v kakovostni in vrhunski šport

maks. število točk

program	velikost sk., udel.	trajanje	objekt, prevoz	strokovni k.	mater.stroš.
interesni šport	do 10 otrok	nad 80 ur	50	20	10

Športna vzgoja otrok in mladine s posebnimi potrebami

maks. število točk

program	velikost skupine	trajanje	objekt	strokovni k.
šp. vzg. za gib. spos.	do 10 oseb	do 80 ur	93	15

Športna rekreacija

maks. število točk

program	velikost skupine	trajanje	objekt	strokovni k.
rekreacija	do 20 članov	do 80 ur	126	
ogrož. skupine	do 20 članov	do 80 ur	126	15

Kakovostni šport

maks. število točk

program	velikost skupine	trajanje	objekt
razl. kategorije tek. športov	do 25 športnikov	do 320 ur	600

Šport invalidov

maks. število točk

program	velikost skupine	trajanje	objekt	strokovni k.
športna dej. za gib. spos.	do 10 invalidov	do 80 ur	73	15

Druge dejavnosti

program	maks. št. točk letno
izobraževanje in izpopolnjevanje strokovnih kadrov	120
založniška dejavnost	30
velike medobčinske in občinske prireditve	350
delovanje športnega društva	80

ŽALEC**4230. Sklep o javni razgrnitvi osnutka ureditvenega načrta za skladišče pirotehničnih izdelkov v Zavrhu pri Galiciji**

Na podlagi 31. člena zakona o urejanju prostora (Uradni list RS, št. 110/02 in 8/03) ter 24. in 36. člena statuta Občine Žalec (Uradni list RS, 37/99, 43/00, 37/01, 25/02, 5/03 in 29/03) je župan Občine Žalec dne 23. septembra 2003 sprejel

S K L E P**o javni razgrnitvi osnutka ureditvenega načrta za skladišče pirotehničnih izdelkov v Zavrhu pri Galiciji**

I

Javno se razgrne osnutek ureditvenega načrta za skladišče pirotehničnih izdelkov v Zavrhu pri Galiciji (v nadaljevanju besedila: UN), ki ga je izdelal Razvojni center Planiranja d.o.o. Celje pod št. 716/02 v juliju 2003.

Ureditveno območje UN se nahaja severovzhodno od zaselka Zavrhu pri Galiciji ter meri 0,36 ha. Površine so namenjene izgradnji objektov za skladiščenje pirotehničnih izdelkov.

II

Osnutek akta iz I. točke tega sklepa bo javno razgrnjen v prostorih Oddelka za varstvo okolja in urejanje prostora Občine Žalec in v prostorih Krajevne skupnosti Galicija. Javna razgrnitev dokumenta se začne osem dni po objavi tega sklepa v Uradnem listu RS in traja 30 dni.

III

V času javne razgrnitve lahko na javno razgrnjeni osnutek podajo svoje pisne pripombe in predloge delovni ljudje in občani, podjetja ter druge organizacije in skupnosti in jih posredujejo na Oddelek za varstvo okolja in urejanje prostora Občine Žalec.

IV

V času javne razgrnitve bo v prostorih Krajevne skupnosti Galicija dne 22. 10. 2003 ob 18. uri javna obravnavna, ki jo bosta organizirala Oddelek za okolje, prostor in komunalne zadeve Občine Žalec in Krajevna skupnost Galicija. O pričetku in trajanju javne razgrnitve in o času ter kraju javne obravnave mora organ krajevne skupnosti na primeren način obvestiti krajanje najmanj en teden pred začetkom javne razgrnitve.

V

Po preteku javne razgrnitve zavzame župan Občine Žalec stališče do vseh pripomb in predlogov, ki so bili podani na osnutek UN v času javne razgrnitve, Občina Žalec pa poskrbi, da se UN dopolni v skladu s sprejetim stališčem do pripomb in predlogov ter za ostalo pripravo predloga UN.

VI

Ta sklep začne veljati osmi dan od dneva objave v Uradnem listu Republike Slovenije.

Št. 35005/00005/2002 0002/02
Žalec, dne 23. septembra 2003.

Župan
Občine Žalec
Lojze Posedel, univ. dipl. ek. l. r.

LJUBLJANA**4231. Cenik za posamezne tarifne skupine toplote**

Javno podjetje Energetika Ljubljana, d.o.o., Verovškova 70, Ljubljana, v skladu z 97. členom energetskega zakona (Uradni list RS, št. 79/99) in uredbe o oblikovanju cen proizvodnje in distribucije pare in tople vode za namene daljinskega ogrevanja za tarifne uporabnike (Uradni list RS, št. 37/03) objavlja

C E N I K**za posamezne tarifne skupine toplote**

1. člen

V Javnem podjetju Energetika Ljubljana, d.o.o., Ljubljana, Verovškova 70, se določijo nove cene toplote:

Tarifna skupina	Cena
Stanovanjski odjem za dobavljene količine	
– za obračun po toplotnem števcu	5.954,36 SIT/MWh
– za obračun tople potrošne vode po vodomeru	397,77 SIT/m ³
za priključno moč	
– za obračun po toplotnem števcu in obračun po vodomeru	1.515.888,60 SIT/MW/leto
Nestanovanjski odjem za dobavljene količine	
– za obračun po toplotnem števcu	6.790,05 SIT/MWh
– za obračun tople potrošne vode po vodomeru	453,26 SIT/m ³
za priključno moč	
– za obračun po toplotnem števcu in obračun po vodomeru	1.763.750,00 SIT/MW/leto

Navedene cene ne vključujejo davka na dodano vrednost.

2. člen

Z dnem uveljavitve tega cenika preneha veljati cenik za posamezne tarifne skupine toplote (Uradni list RS, št. 87/05. 9. 2003).

3. člen

Ta cenik začne veljati 2. oktobra 2003.

Ljubljana, dne 24. septembra 2003.

Hrvoje Draškovič l. r.
Glavni direktor

VSEBINA

VLADA			
4162.	Uredba o državnem lokacijskem načrtu za avtocestni priključek Celje vzhod in povezovalno cesto	13269	
4163.	Uredba o nadomestilu plače oziroma izgubljenega zaslužka med opravljanjem določenih dolžnosti obrambe, o uveljavljanju pravice do enkratne denarne pomoči in o zneskih te pomoči	13282	
4164.	Uredba o spremembah in dopolnitvah uredbe o avtonomnem ukrepu znižanja ali ukinitve carinskih stopenj za določeno blago	13284	
4165.	Uredba o dopolnitvah uredbe o emisiji snovi v zrak iz nepremičnih motorjev z notranjim izgorevanjem in nepremičnih plinskih turbin	13287	
4166.	Uredba o spremembi uredbe o ureditvi trga z vinskimi grozdjem, moštom in vinom	13287	
4167.	Uredba o razveljavitvi uredbe o načinu opravljanja obvezne gospodarske javne službe poštinskih storitev	13287	
4168.	Uredba o razveljavitvi uredbe o podelitvi koncesij za uporabo radiofrekvenčnega spektra za opravljanje storitev UMTS/IMT-2000	13287	
4169.	Uredba o določitvi ureditvenega območja mejnega prehoda za obmejni promet Novi Kot	13288	
4170.	Odlok o programu priprave lokacijskega načrta za vplivno območje plazu Macesnik v Občini Solčava	13290	
4171.	Odlok o programu priprave lokacijskega načrta za vplivno območje plazu Šmihel v Mestni občini Nova Gorica	13293	
4172.	Odlok o programu priprave lokacijskega načrta za vplivno območje plazu Gradišče nad Prvačino v Mestni občini Nova Gorica	13296	
4173.	Odlok o programu priprave lokacijskega načrta za vplivno območje plazu Strug nad vasjo Koseč v Občini Kobarid	13298	
4174.	Odlok o spremembi in dopolnitvi odloka o dodatnem premoženju, ki se preda pooblaščenim investicijskim družbam za lastniške certifikate	13302	
MINISTRSTVA			
4175.	Sklep o javni razgrnitvi predloga lokacijskega načrta za vodnogospodarsko ureditev Drave od Vurberka do Zgornjega Dupleka	13303	
4176.	Sklep o začetku uradne uporabe digitalnega katastrskega načrta	13303	
4177.	Pravilnik o določitvi vrednosti točke za ugotovitev vrednosti stanovanja	13304	
4178.	Pravilnik o spremembah in dopolnitvah odredbe o obrazcih za obračun davkov po odbitku in drugih dajatev ter načinu in rokih predlaganja obrazcev davčnemu organu	13304	
4179.	Pravilnik o dopolnitvah pravilnika o blagu, za katerega se izda garancija za brezhibno delovanje	13304	
4180.	Pravilnik o spremembah in dopolnitvah pravilnika o posebnih pravilih bivanja in gibanja tujcev v centru za odstranjevanje tujcev in pogojih ter postopku za uporabo milejših ukrepov	13305	
4181.	Pravilnik o spremembah in dopolnitvah pravilnika o delitvi dovolilnic za mednarodni prevoz blaga v cestnem prometu	13305	
4182.	Pravilnik o pogojih za organiziranje in izvajanje kvodajalskih akcij		13306
USTAVNO SODIŠČE			
4183.	Odločba, da 79. člen, drugi odstavek 181. člena in 200. člen zakona o prekrških ter četrti odstavek 67. člena zakona o kazenskem postopku niso v neskladju z ustavo		13307
4184.	Odločba o razveljavitvi 3. člena odloka o avto-taksi prevozih (Medobčinski uradni vestnik Štajerske in Koroške, št. 15/02)		13310
4185.	Odločba o zavrnitvi ustavne pritožbe zoper odmerjeni davek na dediščino		13311
BANKA SLOVENIJE			
4186.	Sklep o opravljanju menjalniških poslov		13313
4187.	Sklep o obveznosti poročanja o poslovanju s tujino		13316
SODNI SVET			
4188.	Sklep Sodnega sveta o javnem pozivu sodnikom k vložitvi kandidatur za prosto mesto		13316
4189.	Akt o spremembi akta o določitvi števila sodniških mest na višjih, okrožnih in okrajnih sodiščih v Republiki Sloveniji		13317
DRUGI DRŽAVNI ORGANI IN ORGANIZACIJE			
4190.	Sklep o uskladitvi pokojnin od 1. septembra 2003		13317
4191.	Sklep o najnižji pokojninski osnovi in osnovi za odmero dodatnih pravic		13318
4192.	Sklep o najvišji pokojninski osnovi		13318
4193.	Sklep o zneskih dodatka za pomoč in postrežbo		13319
4194.	Sklep o zneskih invalidnin za telesno okvaro		13319
4195.	Sklep o znesku starostne pokojnine kmetov		13319
4196.	Sklep o znesku državne pokojnine		13320
4197.	Sklep o uskladitvi preživnin po zakonu o preživninskem varstvu kmetov		13320
4198.	Spremembe statuta Skupnosti občin Slovenije		13320
4199.	Splošni akt o nalepki za prepoved vročanja v predalčnik		13321
4200.	Tarifa o pravnih storitvah		13321
4201.	Tarifa o pravnih storitvah		13322
OBČINE			
ČRNOMELJ			
4202.	Pravilnik o spremembah in dopolnitvah pravilnika o finančnih intervencijah za ohranjanje in razvoj kmetijstva v Občini Črnomelj		13323
DIVAČA			
4203.	Odlok o spremembah in dopolnitvah prostorskih sestavin dolgoročnega plana Občine Sežana za območje Občine Divača za obdobje 1986–2000 in družbenega plana Občine Sežana za območje Občine Divača za obdobje 1986–1990		13323
4204.	Odredba o prodaji zemljišč, ki so potrebna za smotno izkoriščanje ali zaokrožitev stavbnega zemljišča		13333

4205.	Pravilnik o merilih za podaljšanje obratovalnega časa gostinskih obratov in kmetij, ki opravljajo gostinsko dejavnost na območju Občine Divača	13333	MORAVSKE TOPLICE		
	DOBRNA		4218.	Odlok o spremembah in dopolnitvah prostorskih ureditvenih pogojev za območje Občine Moravske Toplice	13349
4206.	Sklep o javni razgrnitvi predloga sprememb in dopolnitev zazidalnega načrta Dobrna	13334	NOVO MESTO		
	DOL PRI LJUBLJANI		4219.	Sklep o javni razgrnitvi Odloka o spremembah in dopolnitvah Odloka o ureditvenem načrtu za romsko naselje Šmihel	13350
4207.	Sklep o ustanovitvi Sveta za preventivo in vzgojo v cestnem prometu v Občini Dol pri Ljubljani	13335	OSILNICA		
	HAJDINA		4220.	Odlok o predkupni pravici Občine Osilnica	13350
4208.	Odlok o predkupni pravici Občine Hajdina	13335	SVETI ANDRAŽ V SLOVENSKIH GORICAH		
	HRPELJE-KOZINA		4221.	Odlok o zaključnem računu proračuna Občine Sv. Andraž v Slov. goricah za leto 2002	13351
4209.	Odlok o spremembah in dopolnitvah odloka o nadomestilu za uporabo stavbnega zemljišča na območju Občine Hrpelje-Kozina	13336	4222.	Dopolnitve sklepa o uvedbi občinskega samopriskpevka v denarju za območje Občine Sveti Andraž v Slovenskih goricah	13351
4210.	Odlok o dimnikarski službi na območju Občine Hrpelje-Kozina ter pogojih, postopkih in merilih za oddajanje koncesij na področju opravljanja gospodarske javne službe "dimnikarstvo"	13336	SVETI JURIJ OB ŠČAVNICI		
4211.	Pravilnik o merilih za sofinanciranje dejavnosti kulturnih društev, prireditvev in drugih kulturnih programov	13341	4223.	Odlok o spremembah in dopolnitvah odloka o gospodarskih javnih službah v Občini Sv. Jurij ob Ščavnici	13351
	KOMEN		4224.	Odlok o spremembah in dopolnitvah odloka o dejavnostih in pogojih za opravljanje gospodarskih javnih služb s koncesijo	13352
4212.	Poročilo o izidu predhodnega referenduma o odloku za uvedbo samopriskpevka na območju Vaške skupnosti Gornja Branica	13343	ŠKOCJAN		
	KRŠKO		4225.	Pravilnik o postopkih vračanja vlaganj v javno telekomunikacijsko omrežje dejanskim končnim upravičencem na območju Občine Škocjan	13352
4213.	Pravilnik o spremembi pravilnika o postopku za izbiro in merilih za sofinanciranje kulturnih programov, ki se sofinancirajo iz proračuna Občine Krško	13343	4226.	Spremembe in dopolnitve pravilnika o kadrovskem štipendiranju študentov za potrebe javnih zavodov na področju družbenih dejavnosti v Občini Škocjan	13353
4214.	Pravilnik o spremembah in dopolnitvah pravilnika za vrednotenje in izbor programov športa v Občini Krško	13343	ŠKOFJA LOKA		
	LOŠKI POTOK		4227.	Odlok o spremembah in dopolnitvah Zazidalnega načrta prenove starega mestnega jedra Škofje Loke	13353
4215.	Sklep o ukinitvi statusa splošne rabe	13345	ŠMARTNO PRI LITJI		
	LJUBLJANA		4228.	Program priprave lokacijskega načrta za izkoriščanje peskokopa Vetrnik	13358
4231.	Cenik za posamezne tarifne skupine toplote	13365	VITANJE		
	MAJŠPERK		4229.	Pravilnik o pripravi, izvajanju in sofinanciranju letnih programov športa v Občini Vitanje	13359
4216.	Spremembe in dopolnitve statuta Občine Majšperk	13345	ŽALEC		
	MEŽICA		4230.	Sklep o javni razgrnitvi osnutka ureditvenega načrta za skladišče pirotehničnih izdelkov v Zavrhu pri Galiciji	13365
4217.	Sklep o višini najemnine za najem grobov	13348			

PRAVKAR IZŠLO

Zakon o zemljiški knjigi

Cena: 260828 broširane izdaje **2150** SIT z DDV260829 vezane izdaje **2600** SIT z DDV

NAROČILNICA

Uradni list Republike Slovenije, Slovenska 9, 1000 Ljubljana
<http://www.uradni-list.si>Naročite po faksu: **01/425 14 18**

S tem nepreklicno naročam

• Zakon o zemljiški knjigi

– 260828 broširana izdaja **2150** SIT z DDV

Štev. izvodov _____

– 260829 vezana izdaja **2600** SIT z DDV

Štev. izvodov _____

Naročeno knjigo mi pošljite na naslov

Davčna številka _____

Davčni zavezanec DA NE _____

Firma – ime naročnika _____

Sektor – oddelek _____

Ulica in številka _____

Kraj _____

Datum _____

Podpis pooblaščenice _____

Žig

ISSN 1318-0576



Izdajatelj Služba Vlade RS za zakonodajo – Direktorica Ksenija Mihovar Globokar – Založnik Uradni list RS d.o.o. – Direktorica in odgovorna urednica Erika Trojer – Priprava Uradni list RS d.o.o. – Tisk Tiskarna SET, d.d., Vevče – Akontacija naročnine za leto 2003 je 24.000 SIT (brez davka), pri ceni posameznega Uradnega lista RS je vračunan 8,5% DDV – Naročnina za tujino je 66.000 SIT – Reklamacije se upoštevajo le mesec dni po izidu vsake številke – Uredništvo in uprava Ljubljana, Slovenska 9 – Poštni predal 379 – Telefon tajništvo 425 14 19, računovodstvo 200 18 60, naročnine 425 23 57, telefaks 200 18 25, prodaja 200 18 38, preklici 425 02 94, telefaks 425 14 18, uredništvo 425 73 08, uredništvo (javni razpisi ...) 200 18 66, uredništvo – telefaks 425 01 99 – Internet <http://www.uradni-list.si> – uredništvo e-pošta: objave@uradni-list.si – Transakcijski račun 02922-0011569767 – Poštnina plačana pri pošti 1102 Ljubljana