

# Uradni list Republike Slovenije



Internet: <http://www.uradni-list.si>

e-pošta: [info@uradni-list.si](mailto:info@uradni-list.si)

Št. 81

Ljubljana, ponedeljek 18. 8. 2003

Cena 1100 SIT

ISSN 1318-0576

Leto XIII

## VLADA

### 3869. Uredba o lokacijskem načrtu za mednarodni mejni prehod Dobova

Na podlagi petega odstavka 10. člena zakona o ureditvi določenih vprašanj v zvezi z graditvijo objektov na mejnih prehodih (Uradni list RS, št. 111/01 in 110/02 - ZGO-1) izdaja Vlada Republike Slovenije

### UREDBO o lokacijskem načrtu za mednarodni mejni prehod Dobova

#### I. SPLOŠNE DOLOČBE

##### 1. člen

(podlaga za lokacijski načrt)

(1) S to uredbo se ob upoštevanju prostorskih sestavin dolgoročnega in srednjeročnega družbenega plana Republike Slovenije sprejme lokacijski načrt za mednarodni mejni prehod Dobova (v nadaljnjem besedilu: lokacijski načrt).

(2) Lokacijski načrt je izdelalo podjetje URBIS - urbanizem, arhitektura, projektiranje, d.o.o., Maribor, v juniju 2003 pod številko projekta 157-LN/2002.

##### 2. člen

(vsebina lokacijskega načrta)

Lokacijski načrt določa mejo ureditvenega območja, funkcijo območja, lego, potek in zmožljivost ter velikost objektov in naprav, pogoje za prometno tehnično urejanje, za urbanistično, arhitekturno in krajinsko oblikovanje objektov in naprav, vodnogospodarske ureditve, pogoje za komunalno urejanje, okoljevarstvene in druge pogoje, etapnost izvedbe, obveznosti investitorja in izvajalcev, tolerance ter nadzor nad izvajanjem te uredbe.

##### 3. člen

(sestava lokacijskega načrta)

(1) Lokacijski načrt iz 1. člena te uredbe vsebuje tekstualni in grafični del.

(2) Tekstualni del lokacijskega načrta obsega:

a) uredbo o lokacijskem načrtu,

b) obrazložitev lokacijskega načrta:

- povzetek iz prostorskih sestavin planskih aktov Republike Slovenije,

- opis prostorskih pogojev za realizacijo mejnega prehoda,

- opis prostorske, urbanistične in arhitekturne rešitve mejnega prehoda,

- opis potrebnih infrastrukturnih objektov in naprav ter predstavitev in prilagoditev obstoječih infrastrukturnih objektov in naprav,

- opis prostorskih rešitev po posameznih področjih,

- rešitve v zvezi z zaščito pred naravnimi in drugimi nesrečami,

- seznam objektov, predvidenih za rušenje ali odkup,

- seznam parcel v ureditvenem območju lokacijskega

načrta,

- oceno stroškov za izvedbo lokacijskega načrta,

- etape izvajanja,

c) soglasja in mnenja organov in organizacij.

(3) Grafični del lokacijskega načrta obsega:

- prikaz iz prostorskih sestavin dolgoročnega plana Republike Slovenije,

- prikaz iz prostorskih sestavin srednjeročnega plana Republike Slovenije,

- prikaz širšega območja lokacijskega načrta v merilu 1:10 000,

- prikaz iz prostorskih sestavin občinskih planskih aktov z vrisanim območjem lokacijskega načrta (zasnova namenske rabe) v merilu 1:5000,

- prikaz iz prostorskih sestavin občinskih planskih aktov z vrisanim območjem lokacijskega načrta (urbanistični plani) v merilu 1:5000,

- prikaz območja lokacijskega načrta na digitalnem ortofoto načrtu v merilu 1:5000,

- ureditveno situacijo lokacijskega načrta s prikazom ureditev v sklopu programa mejne kontrolne točke v merilu 1:1000,

- ureditveno situacijo lokacijskega načrta s prikazom ureditev v sklopu programa mejne kontrolne točke v merilu 1:500,

- ureditveno situacijo s prikazom ureditev zaradi programa javne železniške infrastrukture v merilu 1:1000,

- ureditveno situacijo predstavitev infrastrukturnih objektov in naprav za potrebe mejne kontrolne točke v merilu 1:1000,

- karakteristični vzdolžni prerez podhoda pod železniškimi tiri v merilu 1:100,

- tloris objekta inšpekcijskih služb v merilu 1:100,

- karakteristični prečni prerez objekta inšpekcijskih služb in tirnih naprav v merilu 1:100,

- vzdolžni prerez objekta inšpekcijskih služb v merilu 1:100,

- severni pogled na fasado objekta inšpekcijskih služb v merilu 1:100,
- južni pogled na fasado objekta inšpekcijskih služb v merilu 1:100,
- tloris pritličja in nadstropja železniške postaje v merilu 1:100,
- vzdolžni prerez objekta železniške postaje Dobova v merilu 1:100,
- prečni prerez objekta železniške postaje Dobova v merilu 1:100,
- severni pogled na fasado nove železniške postaje v merilu 1:200,
- južni pogled na fasado nove železniške postaje v merilu 1:200,
- vzhodni pogled na fasado nove železniške postaje v merilu 1:200,
- zahodni pogled na fasado nove železniške postaje v merilu 1:200,
- parcelacijski načrt z vrisano mejo lokacijskega načrta v merilu 1:1000,
- tehnični elementi za zakoličenje objektov in parcel v merilu 1:1000.

## II. OBSEG UREDITVENEGA OBMOČJA

### 4. člen

(ureditveno območje po parcelah)

Ureditveno območje lokacijskega načrta obsega parcele oziroma dele parcel, ki so namenjene za gradnjo mednarodnega mejnega prehoda Dobova (v nadaljnjem besedilu: MMP Dobova) in ležijo v naslednjih katastrskih občinah:

- k.o. Sela:

658/3, 658/7, 659/2, 659/3, 659/4, 1091/7, 1091/11, 1091/12, 1111/1, 1111/9, 1111/10, 1113/1, 1113/4, 1115;

- k.o. Gabrje:

\*114, \*118, \*139, \*145, 434/2, 434/3, 434/4, 435, 602/3, 602/4, 606/3, 606/4, 607/3, 607/4, 612/3, 613/3, 744/1, 744/2, 745/1, 745/3, 745/4, 748/1, 748/4, 748/5, 749/1, 749/2, 749/4, 749/5, 755/1, 755/3, 755/4, 755/5, 755/6, 756/1, 756/4, 757/2, 757/4, 757/5, 757/6, 757/7, 758/4, 758/8, 758/9, 758/10, 760/1, 760/3, 760/4, 760/5, 761/1, 761/4, 767/4, 767/11, 768/2, 769/2, 769/4, 779/3, 781/2, 786/1, 793/3, 793/5, 795/2, 798, 800/1, 800/2, 801/1, 815/8, 815/9, 815/10, 829/14, 829/15, 831/1, 831/5, 831/6, 836/1, 836/2;

- k.o. Veliki Obrež:

1316/1, 1331.

## III. FUNKCIJA OBMOČJA S POGOJI UREJANJA

### 5. člen

(funkcija območja)

Ureditveno območje iz prejšnjega člena obsega:

- območje potrebnih ureditev na MMP Dobova z vsemi spremljajočimi objekti in ureditvami,
- območje ureditev cestnega prostora, vključno z rekvizitacijo zemljišč,
- območje ureditev in prestavitvev infrastrukturnih objektov in naprav,
- območje ukrepov za preprečitev prekomernih vplivov na okolje.

### 6. člen

(splošen opis območja in ureditev)

Dolžina območja, v katerem so predvidene nove ureditve na MMP Dobova, je 1,5 km. Območje MMP Dobova leži na železniški progi Ljubljana – Zagreb 1300 m pred državno mejo z Republiko Hrvaško. Zaradi vzpostavitve mejne kontrolne točke (v nadaljnjem besedilu: BIP) na železniški postaji Dobova je potrebno v prvi fazi prenoviti in dograditi obstoječe naprave in objekte, v drugi fazi pa posodobiti obstoječe omrežje javne železniške infrastrukture (v nadaljnjem besedilu: JŽI).

### 7. člen

(faza BIP)

V sklopu ureditve BIP so predvidene prestavitve tirnih naprav, rekonstrukcija in dograditev postajne zgradbe, rekonstrukcija in dograditev perona ob postajnem objektu in perona v medtirju (tir št. 3 in tir št. 4), izgradnja pregledne klančine z objektom inšpekcijskih služb, izvedba podhoda pod železniškimi tiri, vzpostavitev dostopne ceste do pregledne klančine in objekta inšpekcijskih služb s parkirišči ter deviacija in rekonstrukcija dela Selske ceste z vzpostavitvijo parkirišč.

### 8. člen

(faza JŽI)

V okviru programa posodobitve JŽI, katerega izvedba je predvidena v drugi fazi, so predvidene naslednje postavitev tirnih naprav ter spremljajoče ureditve:

- gradnja tira št. 21 in prestavitvev protihrupne ograje na oporni zid med tirovom št. 21 in prestavljeno Selsko cesto,
- prestavitvev Selske ceste vzdolž tira št. 21 s prestavitvijo obstoječih ograj objektov št. 17, 19, 21, 22, 23, 24, 25 in 26 na Selski cesti,
- podaljšanje mostu preko potoka Negot gorvodno za 27 m s prestavitvijo zahodnega uvoza na področje Centralnih delavnic Dobova,
- rekonstrukcija uvozne in izvozne harfe s fazno dograditvijo posameznih dodatnih tirov (tir št. 16, 114, 12, 113, 214, 18, 19, 20 in 118) na postaji Dobova,
- prestavitvev kretnice za tire Centralnih delavnic s tira št. 11 v tir št. 214,
- rekonstrukcija vozne mreže in signalno varnostnih ter telekomunikacijskih naprav je pogojena z dograditvijo novih tirov in kretnic,
- ukinitve nivojskega prehoda v km 452+902 po izgradnji novega izvennivojskega prehoda,
- odstranitev objektov.

### 9. člen

(BIP – tirne naprave)

(1) Za potrebe inšpekcijskih služb v inšpekcijskem objektu ob pregledni klančini na severnem delu MMP Dobova sta načrtovana nova tira št. 13 in 14, zaradi katerih se bo proti severu prestavil obstoječi tir št. 30 v Centralne delavnice.

(2) Za potrebe potniškega prometa na postaji Dobova v fazi BIP se na postaji Dobova vzdolž tira št. 1 (ob postajnem objektu Dobova) zgradi nov peron dolžine 400 m za sprejem mednarodnih potniških vlakov in lokalnih vlakov na relaciji Ljubljana–Dobova in Dobova–Zagreb. Obstoječi tir št. 1a (101) se podaljša in niveletno prilagodi. Niveletno se prilagodijo tudi tiri št. 2, 3 in 4. Zaradi delno spremenjenih tirnih povezav bo potrebno odstraniti tire št. POP1, POP2, 1d, 10, 12, 12a in delno tir št. 13a. Novim rešitvam se prilagodijo obstoječe kretnice.

10. člen  
(objekti)

(1) Nov peron ob postajnem objektu je širine 10,86 m, dolžine 421,5 m in je v celoti pokrit z nadstrešnico, ki sega do roba perona.

(2) Obstoječi peron v medtirju 3 - 4 se podaljša na skupno dolžino 400 m, širine 6,45 m in je delno pokrit z nadstrešnico. Prekritje se izvede preko celotne širine potniškega perona.

(3) Pregledna klančina se nahaja na severni strani MMP Dobova. Na njej je lociran objekt inšpekcijskih služb. Celotna širina pregledne klančine skupaj z objektom inšpekcijskih služb je 13 m, dolžine 156 m. Na klančini si vzdolž daljše stranice sledijo severozahodni odsek nadstrešnice, objekt inšpekcijskih služb in jugovzhodni odsek nadstrešnice. Predvideno je prekrivanje celotne širine klančine. Objekt je širine 7 m in lociran osno glede na vzdolžno os klančine. Prekrivanje prostih površin klančine ob objektu se izvede z nadstrešnico v sklopu objekta. Severozahodni odsek nadstrešnice je dolžine 20,85 m, jugovzhodni del dolžine 53,10 m. Kot podaljšek nadstrešnice se previsno izvede tudi prekritje zgornjega dela obeh naklonskih ramp v dolžini 3,50 m.

(4) Postajna zgradba Dobova predstavlja železniško mejno postajo za potrebe železniških dejavnosti ter za promet potnikov in pošiljk v notranjem in mednarodnem prometu. Železniške dejavnosti se bodo odvijale v adaptirani obstoječi zgradbi, ki bo delno dograjena, skupne dolžine 109,34 m in širine od 9 do 12 m, z ravno streho.

(5) Rekonstruiran del obstoječega postajnega poslopja je namenjen železniškim tehnološkim dejavnostim, ki so razvrščene v kleti, pritličju in v nadstropju objekta (K + P + I). Novozgrajeni objekt zahodno od postajnega poslopja je pravokotne oblike gabaritne zasnove (P + I) z ravno streho. Funkcionalno je objekt namenjen železniškemu operativnemu osebju in Hrvaškim železnicam. Povezovalni del predstavlja glavno vhodno dvorano, namenjeno potniku, ki vstopa in izstopa na postaji Dobova, in predstavlja vmesni objekt med obstoječo postajno zgradbo in prizidkoma za potrebe carine in policije. Načrtovan nov objekt carine je namenjen poslovnim prostorom carinske dejavnosti in je na zahodni strani navezan na glavno povezovalno dvorano in na vzhodni na policijski trakt. Objekt je klasično grajena zgradba pravokotne oblike in gabaritne zasnove P + I. Načrtovan nov objekt policije je klasično grajena zgradba pravokotne oblike in gabaritne zasnove (P + I). Objekt je na eni zahodni strani navezan na carinski trakt, na vzhodni se končuje s pritličnim traktom, namenjenim za potrebe kotlarne.

(6) V objektu inšpekcijskih služb so načrtovane veterinarska, fitosanitarna in zdravstvena inšpekcija. Objekt se nahaja na pregledni rampi ter je podolgovate, linearne oblike. Objekt je delno pritlični, delno dvoetažen (P+1). Gabariti objekta so dolžine 82,80 m, širine 7 m in višine 7,80 m. Streha objekta je dvokapnica, obrnjena navznoter, naklona 10 stopinj. Po celotni dolžini objekta se obojestransko, od objekta do roba rampe, nahaja nadstrešek, enakega naklona kot streha.

(7) Prostor veterinarske inšpekcije obsegajo celotno pritličje ter del nadstropja. Fitosanitarna in zdravstvena inšpekcija se v celoti nahajata v nadstropju.

11. člen  
(prometne površine)

(1) Podhod pod železniškimi tiri v km 453+291 je namenjen prehodu ljudi pod železniško postajo v Dobovi iz glavnega perona do perona v medtirju in objekta inšpekcijskih služb preko načrtovanih stopnišč. Nivojski dostop na

peron med troma št. 3 in 4 je omogočen preko tirov v km 453+262 v širini 1,8 m.

(2) Na severni strani mejnega prehoda se zgradi enosmerna asfaltna dostopna cesta širine 3 m, ki poteka ob pregledni klančini dolžine 156 m vzporedno s tirov št. 14. Višinsko je ureditev ceste pogojena z ureditvijo tira št. 14. Poteka v istem podolžnem sklonu kot tir, prečni sklon je enoten 2,5%. Dovoz v širini 5 m je iz Ulice Marka Šavriča ter izvoz v širini 7,50 m na Ulico 15. aprila. Širina ceste znaša 3 m na dolžini 360 m, prečni skloni ceste 2,5%, radiji horizontalnih krivin od 200 do 250 m.

(3) Na območju postajnega poslopja se preuredi Selsko cesto na južni strani - izvedba v širini 5,50 m z dvosmernim peš hodnikom širine 1,60 m. Rekonstrukcija in deviacija ceste se izvede na dolžini 222 m. Peš hodnik poteka od postajnega poslopja do uvoza na načrtovano parkirišče za osebna vozila. Rekonstrukcija Selske ceste je na dolžini 458 m zato, da se zagotovi kontinuiran potek, s tem pa je definirana tudi lokacija hodnika za pešce. Širina ceste je 5,5 m na dolžini 222,24 m, podolžni skloni ceste znašajo od 0,4 do 0,7%, prečni skloni ceste 2,5%, radiji horizontalnih krivin od 25 do 200 m, radiji vertikalnih zaokrožitev 2000 m.

(4) Vzhodno od postajnega objekta se zgradi parkirni prostor za 133 osebnih vozil. Vzhodni del parkirišča je zaprt z rampo in namenjen zaposlenim (70 parkirnih mest), zahodni del je namenjen uporabnikom (63 parkirnih mest). Dovoz na parkirišče se izvede v stacionaži 0,3+32,88 Selske ceste v podolžnem sklonu 2,5 in 6,7%, širina dovoza je 5,50 m. Radija zaokrožitve sta 5,0 m. Za potrebe zaposlenih v objektu inšpekcijskih služb je ob dostopni cesti načrtovano 10 parkirnih mest.

(5) Iz območja južnega parkirišča se izvede urgentni dovoz do perona širine 3,0 m v vzponu 6,0%. Podolžni padec parkirišča je 0,5%, prečni sklon je od 2,5 do 1,5% v padcu proti jugu. Na zahodni strani postajnega poslopja se uredi asfaltirano rampo do perona v podolžnem sklonu 7%.

IV. POGOJI ZA URBANISTIČNO, ARHITEKTURNO IN  
KRAJINSKO OBLIKOVANJE

## 12. člen

(ureditev objektov in zelenih površin)

Projekt za pridobitev gradbenega dovoljenja mora vsebovati tudi načrt krajinske ureditve in mora upoštevati naslednje pogoje za urbanistično, arhitekturno in krajinsko oblikovanje:

- vse travne površine se zatravi in zasadi z grmovnicami in višjo drevnino na način, ki poudari ambient in obenem pripomore k ustvarjanju ugodnejših mikroklimatskih razmer;

- varovalna ograja je postavljena glede na terenske razmere tako, da je oddaljena 3 m od osi tira. Na severni strani postaje je ograja postavljena na razdalji 3 m od osi skrajnega tira. V nadaljevanju je navezana na protihrupno ograjo višine 2 m in proti zahodu na obstoječo ograjo;

- projekt za pridobitev gradbenega dovoljenja mora upoštevati naslednja izhodišča in pogoje glede protihrupne zaščite: protihrupne zaščite so lahko iz različnega materiala (les, beton ipd.), obsajene protihrupne ograje, zazelenjene protihrupne ograje, tip protihrupnih ograj se mora prilagoditi urbani in krajinski podobi prostora;

- vsi posegi v relief, predvsem pa na delu prestavitve ceste in postavitve parkirišč, se morajo čim bolj prilagajati obstoječemu reliefu. Brežine morajo biti ustrezno biotehnično utrjene, zavarovane in obsajene z vegetacijo, v skladu s pogoji lokacijskega načrta, in morajo upoštevati krajinske značilnosti prostora;

– med obratovanjem je potrebno izvajati hortikulturno vzdrževanje;

– med gradnjo se vegetacija odstrani samo tam, kjer je to nujno potrebno. Nove zasaditve se morajo navezati na obstoječo vegetacijo (živice, posamezne skupine dreves ali grmovnic, obvodna vegetacija);

– vsi odseki obstoječih cest, ki po dograditvi MMP Dobova izgubijo funkcijo, morajo biti rekultivirani;

– ob poseganju v strugo potoka Negot, ki zahteva čiščenje profila (odstranitev mulja in grmičevja) in vzpostavitev hidravlično čim bolj gladkih brežin in dna potoka, je treba odstranitve zarasti odstraniti le tam, kjer je to zaradi pretočnosti potrebno;

– oblikovanje objektov mora slediti čim boljši vpetosti nove arhitekture v obstoječe okolje.

## V. POGOJI ZA KOMUNALNO UREJANJE OBMOČJA

### 13. člen

#### (kanalizacija)

(1) Obstoječega systemskega omrežja za odvajanje odpadnih vod na obravnavanem območju ni, obstoječi so le krajši odseki, zato je načrtovano novo omrežje na območju MMP Dobova.

(2) Potencialno onesnažena meteorna voda z betonskih pretakališč, manipulativnih površin (nakladanje in razkladanje pri pregledni rampi) in parkirišč je speljana preko lovilcev olj (predvidenih 5 lovilcev olj) preko primarnih vej za odvodnjavanje padavinske vode v predvidene ponikovalnice.

(3) Potencialno onesnažene padavinske vode s severnega dela – manipulacijska površina na zahodni strani pregledne klančine, kjer je prostor za natovarjanje oziroma parkiranje tovornjakov, se odvodnjava preko lovilca olj. Kanalizacija je priključena na primarni kanalizacijski vod pod cesto in se pri križanju s tiri obbetonira.

(4) Padavinske vode s ceste, streh in strešin in nadstrešnice inšpekcijskega objekta – primarni kanalizacijski vod – poteka pod cesto. Nanj so priključeni vtočni jaški, dežna kanaleta ceste in meteorni kanal pregledne klančine sanitarnega objekta. Kanal se steka v ponikovalnico z oznako Po1. Na zgornjem nivoju oziroma pregledni klančini poteka vzporedni kanalizacijski vod, ki zbira padavinske vode s strešin nadstrešnice in inšpekcijskega objekta. Kanal se v jašku z oznako JM6 priključi na kolektor pod cesto.

(5) Padavinske vode s ceste, strehe in nadstrešnice postajnega objekta – strešine postajnega objekta in nadstrešnice ob peronu, utrjene površine ob objektu (južna stran objekta) in del Selške ceste s pločnikom – se odvajajo v ponikovalnici na jugovzhodni in jugozahodni strani postajnega objekta. Glavni kanalizacijski veji potekata v predvidenem pločniku. Nanju so priključeni vtočni jaški s peskolovi s ceste in utrjenih površin ob objektu. Prav tako so na obe ponikovalnici priključeni sekundarni kanali, ki odvajajo padavinske vode s strešin objekta.

(6) Potencialno onesnažena padavinska voda s pretakališč cistern za kurilno olje je preko lovilcev olj speljana v meteorni kanal. Predvideni sta dve pretakališči, in sicer na jugovzhodni strani predvidenega postajnega objekta in na južni strani objekta (zahodna stran tlakovane površine pri vhodu). Predvidena sta lovica olj z integriranim usedalnikom pretoka 2 l/s.

(7) Za odvodnjo komunalne odpadne vode postajne zgradbe je načrtovana izgradnja lastne čistilne naprave velikosti 50 – 60 PE z iztokom v ponikovalnico in ob eventualnih pogojih kasnejša navezava na predvideni fekalni kolektor in skupno čistilno napravo.

(8) Komunalna odpadna voda inšpekcijskega objekta na severnem platuju je po projektu speljana v nepretočno greznico. Fekalna kanalizacija je vodena v neprepustno greznico na severozahodni strani pregledne rampe s prostornino 20 m<sup>3</sup>. Za varno obratovanje sistema odvajanja tehnoloških odvodnih vod inšpekcijskega objekta je potrebno izdelati natančna navodila o postopkih in ukrepih za delovanje, samem obratovanju in vzdrževanju sistema.

(9) Odpadna tehnološka voda inšpekcijskega objekta, ki nastaja ob pranju notranjih prostorov in nekaterih zunanjih površin inšpekcijskega objekta, se vodi v nepretočno tehnološko greznico oziroma zbiralnik prostornine 12 m<sup>3</sup> z odvozom odpadnih (nevarnih) snovi.

(10) Odvodnjavanje novih tirov bo rešeno preko drenažnih cevi in drenažno kanalizacijskih cevi, ki bodo priključene v ustrezno ponikovalnico na severnem platuju. Zato je odvodnjavanje vzdolž podhoda načrtovano v kanalu, ki bo v nadaljevanju pod pregledno klančino priključen na drenažo tira št. 14. Preko tega kanala so speljane tudi obstoječe drenaže vzdolž tira št. 1 in v medtirju 2 – 3. Na drenažah bodo izvedeni tipski revizijski jaški z betonskimi pokrovi na pohodnih površinah in povoznimi litoželeznimi pokrovi na površinah, ki bodo povozne s cestnimi vozili. Na ostalem delu, kjer bodo terenske razmere dopuščale, bo odvodnjavanje novih tirov rešeno z odprtimi jarki, ki bodo priključeni na ponikovalnice Ø100, višine od 2 do 3 m glede na višino podtalnice.

(11) Obstoječi prepust se na območju novega urejanja rekonstruira, deloma se odprti jarek, ki se steka vanj, zacevi.

(12) Predvideno je ponikanje vseh očiščenih vod (vse novo urejene površine in predvideni objekti) v novih ponikovalnicah (štiri ponikovalnice). V fazi izdelave projekta za pridobitev gradbenega dovoljenja mora na podlagi pregleda stanja izkopa vse štiri lokacije obvezno potrditi geolog oziroma geomehanik.

(13) Pred pričetkom del je potrebno identificirati in zakoličiti (situativno in višinsko) obstoječe komunalne vode na območju servisa v sodelovanju z upravljalci posameznih komunalnih vodov.

(14) Na predvidenem ureditvenem območju je zasnovan montažni vodotesni kanalizacijski sistem. Jaški se izvedejo kot betonski v montažni izvedbi z bazo in ustreznimi nastavki cevi na projektiranih višinah, konusnim reduciranim delom, betonskim nastavkom okvirja in kanalskim pokrovom iz duktilne litine s tesnilom na zaklop. Nosilnost kanalskih pokrovov je izbrana glede na lokacijo jaška.

(15) Za kanale primarne kanalizacijske veje padavinske in komunalne odpadne vode se predvidi plastične cevi za ulično kanalizacijo. Kanalizacijske veje potencialno onesnažene padavinske vode pred lovilci olj se izvede iz polietilenske cevi. Vse betonske površine onesnažene meteorne kanalizacije (betonski jaški) je potrebno z notranje strani premazati z epoksi premazi, odpornimi na naftne derivate.

(16) Lovilci olj z usedalniki so izbrani na podlagi in v skladu z zakonsko predpisanimi mejnimi vrednostmi vsebnosti celotnih ogljikovodikov in ostalih mejnih vrednosti parametrov v očiščeni odpadni vodi v skladu s predpisi, ki urejajo emisije snovi in toplote pri odvajanju odpadnih voda iz virov onesnaževanja.

(17) Kanalizacijski vodi tehnološke kanalizacije iz sanitarnega objekta se izvedejo iz polipropilenskih cevi. Vse betonske površine onesnažene meteorne kanalizacije (betonski jaški) je potrebno z notranje strani premazati z epoksi premazi, odpornimi na naftne derivate.

(18) Izkopi za kanalizacijo se izvajajo pod kotom 60 stopinj oziroma z upoštevanjem pogojev geomehanskih lastnosti zemljine pod nadzorom in navodilih geomehanika.

(19) Vse cevi se polagajo na peščeno (gramozno) posteljico. Cevi se nato zasuje s finejšim kamnitim materialom v debelini 30 cm nad temenom cevi, komprimiranim po 20 cm z lahkimi komprimacijskimi sredstvi. Polno obbetonirane cevi se predvidi pri križanjih kanalizacijskih vej z ostalimi komunalnimi vodi ter tirnimi napravami.

#### 14. člen (vodovod)

(1) Vodovodno omrežje Dobove in okoliških naselij je oskrbovano iz centralnega brežiškega vodovoda, ki je napajan iz črpališča Glogov Brod. Komplex MMP Dobova se priključi na vodovodni sistem Brežice, predvidoma na obstoječo salonitno cev DN 150, ki poteka iz smeri Mostec, od 80 do 100 m južno od ceste Mostec-Dobova. Priključni vodovod DN 125 poteka od mesta priključitve na salonitno cev DN 150 ob cesti za Mihalovec, nato s podvrtavanjem cestišča prečka cesto Mostec-Dobova in po ulici Ob njivah poteka ob predvideni električni kabelski kanalizaciji do kompleksa MMP Dobova.

(2) Obstoječi vodovod PE 63 mm, ki poteka ob Selski cesti vzporedno z novo predvidenim priključkom, ostane v uporabi, s tem, da se obstoječi vodovodni odcepi, ki prečkajo novi priključek, nanj prespojijo. Na teh odcepih so predvideni zaporni organi oziroma zasuni z nadzemno garnituro in uličnim pokrovom. Izvede se rekonstrukcija dela vodovoda, ki poteka ob ulici Ob njivah. Skupna potrošnja za sanitarne in druge namene ter požarno varstvo znaša  $Q_{sk} = 16,4$  l/s.

(3) Potrebna dimenzija glavnega priključnega voda za navedeno potrošnjo znaša DN 125. Do skupnega vodomernega jaška je predviden razvod iz duktilne nodularne litine NL DN 125. V nadaljevanju se vodovodni razvod za MMP Dobova izvede iz polietilenskih vodovodnih cevi, z glavnim povezovalnim razvodom DN 125 (PE 140) in DN 100 (PE 125), od katerega se na južnem in severnem delu platoja izvedejo odcepi s hidranti in priključki za objekte.

(4) Požarno varovanje se izvaja s hidranti DN 80 (trije hidranti na severnem in trije na južnem delu platoja).

(5) Meritev potrošnje vode je zasnovana tako, da je za vse objekte na južnem in severnem platoju predvidena skupna meritev, za posamezne objekte oziroma službe pa so predvideni še štirje priključni jaški z odštevalnimi vodomernimi mesti.

(6) Cevovod, ki poteka pod železniškimi tiri in pod postajnim objektom, je v zaščitni cevi. Predvidene so betonske, dodatno obbetonirane, cevi ustreznih dimenzij.

(7) Investitor je dolžan pridobiti hidravlični izračun s presojo vpliva na obstoječe razmere v vodooskrbnem sistemu v skladu z odlokom o oskrbi s pitno vodo (Uradni list RS, št. 50/98). Konkretnajša izhodišča in pogoji za priključitev kompleksa na javni vodovod bodo opredeljeni z zgoraj omenjeno presojo in hidravličnim izračunom v fazi izdelave projekta za pridobitev gradbenega dovoljenja.

(8) Oskrba s pitno vodo in zaloge podtalnice se zaradi gradnje MMP Dobova in drugih predvidenih posegov ne sme poslabšati ali celo ogroziti.

#### 15. člen (elektrika)

(1) Pred pričetkom izvajanja gradbenih del za elektro instalacije je potrebno z upravljavcem in izvajalcem določiti traso obstoječega in novo projektiranega elektro omrežja ter ostalih komunalnih instalacij.

(2) Za bodoče delovanje objektov novega MMP Dobova je potrebno:

- zgraditi transformatorsko postajo (v nadaljnjem besedilu: TP),

- položiti novi srednjenapetostni kablovod med novo TP ZMP in TP Dobova,

- začasno zaščititi obstoječe električne kable nizkonapetostnega omrežja,

- zgraditi novo energetsko kabelsko kanalizacijo,

- v novozgrajeno kabelsko kanalizacijo položiti kable nizkonapetostnega omrežja,

- izvesti ozemljitve kovinskih mas.

(3) Srednjenapetostni kablovod za napajanje TP poteka od TP Dobova ob lokalni cesti v kabelski kanalizaciji do kabelske kanalizacije, obdelane v sklopu objektov MMP Dobova. Od tu poteka v ceveh do nove TP ZMP. Srednjenapetostni kablovod je predviden s kabli  $3 \times 1 \times XHE 49A-70$  mm<sup>2</sup>.

(4) Nizkonapetostni kabli se polagajo v novozgrajeno kabelsko kanalizacijo, obdelano v sklopu objektov MMP Dobova.

(5) Dokumentacija obravnava TP ZMP  $1 \times 630$  kVA,  $20/0,4$  kV. Predvidena je tipska montažna betonska TP dimenzije  $300 \times 225$  cm. V ohišje TP se v transformatorski boks vgradi transformator moči 630 kVA.

(6) Za položitev energetskih kablov bo potrebno zgraditi ustrezno kabelsko kanalizacijo s plastičnimi cevmi:

- večcevno "kanalizacijo" iz plastičnih cevi premera 110 mm,

- kabelske jaške z lahkim in težkim pokrovom,

- izgradnjo priključnih kabelskih jaškov na mestih, kjer je potrebna zaključitev cevi.

(7) Kabelska kanalizacija se izvede iz plastičnih cevi za delovni tlak  $p = 6$  bar rdeče barve. V primeru križanja z glavno cesto in površinami, kjer je možen tovorni promet, se cevi obvezno obbetonirajo.

#### 16. člen (javna razsvetljava)

Predvidena je javna razsvetljava pokritega in nepokritega perona št. 1 in 2, podhoda, javna razsvetljava ceste in parkirišča na južni strani ter pokrite rampe inšpekcijskega objekta ter razsvetljava dovozne ceste in parkirišča na severni strani MMP Dobova. Za napeljavo kablov do svetilk se izdelata ustreznata kabelska kanalizacija z armirano betonskimi jaški ter ustreznim številom gibljivih plastičnih cevi premera 110 mm. Električno napajanje bo izvedeno v razdelilniku v postajnem poslopju.

#### 17. člen (omrežje zvez)

(1) Obstoječi telekomunikacijski kabel TK59  $15 \times 4 \times 0,6$  GM se mora med gradnjo objekta varovati do priklopa na novi telekomunikacijski kabel.

(2) Predviden je telekomunikacijski kabel TK59  $50 \times 4 \times 0,6$  GM s potekom iz končne avtomatske telefonske centrale Dobova. Kabel se delno uvleče v obstoječe zaščitne cevi in delno položene cevi do novega kabelskega jaška, ki se zgradi na trasi obstoječih tk kablov. Potek kabla je vzporeden z obstoječimi kabli.

(3) Od novega jaška je predvideno uvlačenje kablov v novozgrajeno kabelsko kanalizacijo. Telekomunikacijski kabel TK59  $50 \times 4 \times 0,6$  GM se položi do jaška za potrebe železnice, kjer se izvede odcep za železnico s telekomunikacijskim kablom TK59  $10 \times 4 \times 0,6$  GM.

(4) Nadalje se položi kabel TK59  $35 \times 4 \times 0,6$  GM do kabelske kanalizacije, ki je predvidena v sklopu železnice. Od tu dalje se uvleče kabel v prsto cev do odcepa za policijo in carino, kjer se predvidita dva odcepa TK59  $10 \times 4 \times 0,6$  GM.

(5) Tretja veja poteka dalje proti objektom na severni strani, in sicer s telekomunikacijskim kablom TK59 10×4×0,6 GM.

(6) Vsi odcepi so izvedeni s spojkami. Na zahtevo policije in carine je predvidena možnost izvedbe priključkov z optičnim kablom, in sicer z izgradnjo kabelske kanalizacije. Le-ta se naveže na obstoječi optični kabel z izgradnjo kabelskega jaška.

#### 18. člen

(signalno varnostne in telekomunikacijske naprave)

Vse tangirane kable in vode se ustrezno prestavi oziroma zaščiti. Novi kable in vodi morajo biti položeni v zaščitne cevi. Za vse vode in kable, ki so v funkciji signalno varnostnih in telekomunikacijskih naprav ter zunanje razsvetljave, bo potrebno pridobiti soglasja Slovenskih železnic, d.d., in nadzor Službe za signalno varnostne in telokomunikacijske naprave Ljubljana.

#### 19. člen

(strelovod)

Vsi objekti in nadstrešnice bodo ustrezno zavarovani s strelovodi.

### VI. OKOLJEVARSTVENI IN DRUGI POGOJI ZA IZVEDBO POSEGOV V PROSTOR

#### 20. člen

(vodnogospodarske ureditve in varovanje vodnih virov)

(1) Pri načrtovanju, izvajanju in vzdrževanju sistema odvodnje voda je treba upoštevati hidrološke podatke in dinamične značilnosti vodotokov.

(2) Vse vodnogospodarske ureditve se načrtujejo in izvajajo tako, da se ne poslabšajo življenjske razmere živih bitij v in ob vodotokih. Pri projektiranju regulacij in prečkanj vodotokov se predvidene rešitve uskladijo z Zavodom za ribištvo.

#### 21. člen

(varovanje objektov in območij kulturne dediščine)

(1) Objekte in območja kulturne dediščine je treba varovati pred poškodbami in uničenjem v času gradnje.

(2) Spominsko ploščo Dobova – Spominska plošča zborovanju ljudske fronte z oznako EŠD 10491 se bo shranilo in se jo dokončno namestilo na primerno mesto, ki se bo določilo v sodelovanju s službo za varstvo kulturne dediščine.

(3) Za območje Dobova – Arheološko območje z oznako EŠD 9804 je treba zagotoviti stalen arheološki nadzor nad vsemi zemeljskimi deli v sklopu izvedbe lokacijskega načrta. V primeru najdb so lahko zahtevane posebne tehnične rešitve ali po potrebi spremembe rešitev.

(4) Za območje kulturnih žarnih grobišč (znotraj arheološkega območja Dobova) je potrebno zagotoviti izvedbo predhodnih arheoloških raziskav (intenzivni površinski in podpovršinski pregled, geofizikalne meritve in analize aerosonetkov), izvedbo zaščitnih izkopavanj potencialno odkritih najdišč, vključno z vsemi poizkopavalnimi postopki po metodologiji Skupine za arheologijo na avtocestah Slovenije (SAAS) pri Zavodu Republike Slovenije za varstvo kulturne dediščine. Čez območje ne sme potekati gradbiščna pot in čez njih ne smejo biti premaknjeni vodotoki, komunalna, energetska ali telekomunikacijska infrastruktura in se izkoriščati za deponije viškov.

(5) Dokumentirati je treba stanje pred gradnjo, in sicer foto in video posnetek prostora z dediščino. Dokumentira-

nje mora biti zaključeno pred pričetkom zemeljskih del. Dokumentirati je treba tudi stanje po končanih delih. Dokumentacija mora biti izdelana v skladu z navodili Zavoda Republike Slovenije za kulturno dediščino, OE Novo Mesto.

#### 22. člen

(ukrepi za varovanje favne)

Za varovanje flore in favne se pri načrtovanju in gradnji MMP Dobova upošteva naslednje ukrepe:

- za nove zasaditve se uporabljajo avtohtone rastlinske vrste,
- posebno pozornost je potrebno posvetiti organizaciji gradbišča, da ne bi po nepotrebnem dela potekala na okoljskih območjih,
- prepovedano je odlaganje materiala na površinah, ki niso bila predhodno potrjene in dogovorjene z ustreznimi službami,
- čim manj odstranjevati obstoječe drevje,
- v kanal reguliranega potoka Negot naj se posega v smislu tudi možne renaturacije, da se lahko pridobi nekaj nadomestnih habitatov, izgubljenih pri preteklih in namernih gradbenih delih,
- v največji možni meri naj se ohranja naravno stanje vodotokov,
- v primeru načrtovanja nove premostitve potoka Negot zahodno od železniške postaje je potrebno omogočiti selitvene poti živalim v smeri med zgornjim in spodnjim delom potoka z 1 m širokim pohodnim pasom vzdolž vodotoka.

#### 23. člen

(varstvo pred hrupom)

(1) Načrtovani protihrupni ukrepi so opredeljeni za planirani promet do leta 2010. Po končani gradnji so določeni ukrepi za varovanje objektov in območij pred čezmernim hrupom.

(2) Zgraditi je treba naslednje protihrupne ograje – aktivno zaščito:

- protihrupno ograjo (oznaka PO1) na južni strani MMP Dobova, od profila P2+25 do P9+35, višine 2 m in dolžine 303 m;
- protihrupno ograjo (oznaka PO2) na južni strani MMP Dobova, od profila P9+33 do P10+19, višine 2 m in dolžine 46 m;
- protihrupno ograjo (oznaka PO3) na južni strani MMP Dobova, od profila P12+33 do P17+25, višine 2 m in dolžine 230 m;
- protihrupno ograjo (oznaka PO4) na severni strani MMP Dobova, od profila P2+35 do P7+25, višine 2 m in dolžine 211 m;
- pasivno protihrupno zaščito za stanovanjski objekt Selska ulica 48.

(3) Investitor mora ob gradnji zaščititi ljudi, objekte in območja pred čezmernim hrupom v obsegu, ki je določen na osnovi prognoze prometa za leto 2010. V skladu s predpisi, ki urejajo hrup zaradi cestnega in železniškega prometa, ter v skladu z monitoringom, ki je določen v 28. členu te uredbe, je treba aktivno ukrepati v primeru ugotovljenih prekoračitev dopustnih ravni hrupa.

#### 24. člen

(varstvo zraka)

(1) Vleka na železniški postaji Dobova se v celoti elektrificira. V času obratovanja MMP Dobova vplivov na onesnaženost zraka ne bo. Predvideno je centralno ogrevanje poslopja na lahko kurilno olje. Dimni plini iz kotlovnice bodo izhajali v zrak skozi visok dimnik v osrednjem delu zgradbe.

(2) V osrednjem delu MMP Dobova se zgradi objekt za fitosanitarni pregled živali. Pričakovane imisije neprijetnih vonjav na območju so majhne.

(3) Za zmanjšanje onesnaževanja zraka v času gradnje so predvideni naslednji ukrepi:

– preprečevanje nekontroliranega raznosa gradbenega materiala z območja postaje in objektov s transportnimi sredstvi; ukrep zahteva čiščenje vozil pri vožnji z gradbišč na javne prometne površine, prekrivanje sipkih tovorov pri transportu po javnih prometnih površinah in vlaženje odkritih površin gradbišč in gradbiščnih platojev;

– upoštevanje emisijskih norm pri uporabljeni gradbeni mehanizaciji in transportnih sredstvih; ukrep zahteva uporabo tehnično brezhibne gradbene mehanizacije in transportnih sredstev.

(4) Posebni aktivni ukrepi v času obratovanja niso potrebni.

#### 25. člen

(varstvo pred požarom)

(1) Požarna varnost objektov na MMP Dobova je zagotovljena z dovozi za interventna vozila po obstoječem omrežju cest, izgradnja vodovoda in hidrantnega omrežja pa zagotavlja preskrbo s požarno vodo. V primeru požara in drugih nesreč so zagotovljene površine za varen umik ljudi in živali na utrjene površine ter na površine v okolici.

(2) Prestavitve vodovodov se morajo izvajati tako, da ne bo ogrožena požarna zaščita.

#### 26. člen

(odpadki)

Komunalni odpadki se zbirajo v tipskih zabojnikih, ki se redno praznijo, odpadki pa organizirano odvažajo na za to določeno deponijo komunalnih odpadkov. Blato iz čistilne naprave je potrebno odvažati na ustrezno čistilno napravo oziroma deponijo.

### VII. ETAPNOST IZVEDBE LOKACIJSKEGA NAČRTA

#### 27. člen

(etape izvajanja lokacijskega načrta)

(1) Etape izvajanja lokacijskega načrta so načrtovane v fazi BIP in v fazi JŽI, ter obsegajo:

– prestavitve, razširitve, rušitve in druge prilagoditve obstoječih infrastrukturnih in drugih objektov in naprav, ki so potrebne za uresničitev predvidenih posegov,

– posamezni deli prestavitve tirnih naprav, ki omogočajo funkcionalno celoto,

– deviacije cest s parkirišč,

– posamezni objekti, peroni, klančine, podhod, nadstrešnice.

(2) Etape se lahko izvajajo posamezno ali skupaj, predstavljati pa morajo posamezne zaključene funkcionalne celote.

### VIII. OBVEZNOSTI INVESTITORJA IN IZVAJALCEV

#### 28. člen

(monitoring)

Investitor gradnje mora zagotoviti posnetek ničelnega stanja, podrobnejši načrt izvajanja monitoringa in izvajati monitoring z namenom nadzora vplivov, ki bi v času gradnje ali obratovanja v posebnih pogojih lahko presegle pragove sprejemljivosti, najmanj v naslednjem obsegu:

– Vode – v času po izgradnji je treba izvesti enoletni monitoring v skladu s predpisi, ki urejajo izpuste iz čistilne naprave in ostale izpuste. Na podlagi tako izvedenega monitoringa odpadnih vod se po potrebi določi novi program monitoringa. Med gradnjo je potrebno izvajati nadzor nad uporabo nevarnih snovi. Nadzor mora biti opredeljen v elaboratu skupaj z navodili o postopkih v primeru razlitij ali razsutij nevarnih snovi. V času gradnje se predvidi enkratno vzorčenje po programu za čas pred gradnjo. Program za monitoring mora biti obnovljen na podlagi posnetkov ničelnega stanja in meritev gladin podzemne vode še v času pred gradnjo. Monitoring je potrebno opravljati na izpustih in v podzemni vodi na emisijski in imisijski strani; na podlagi monitoringa pred gradnjo in med gradnjo se določi ali po potrebi na novo izdelata reprezentativna vodnjaka ali vrtini na imisijski in emisijski strani MMP Dobova. Tako določena vodnjaka ali vrtini se opremi za stalno vzorčenje in določi vrsto ciljanih parametrov; vodnjaka morata zagotavljati reprezentativnost imisije in emisije za MMP Dobova. Predvidoma so pomembni naslednji parametri kakovosti: prevodnost, pH, Eh, kisik, nitrati, nitriti, mineralna olja, pesticidi skupno. Meritve obremenitev odpadne vode iz čistilne naprave in meritve obremenitev tehnološke odpadne vode iz čistilne naprave se izvajajo v skladu s predpisi;

– Zrak – monitoring onesnaženosti zraka v času gradnje je predviden na štirih lokacijah. Območje meritev je treba povzeti iz poročila o vplivih na okolje. Zavezanec za izvedbo monitoringa v času gradnje je izvajalec gradbenih del, ki je dolžan zagotoviti, da se meritve onesnaženosti zraka izvajajo v času največje intenzivnosti gradbenih del. Na vsakem merilnem mestu sta potrebni najmanj dve enomesečni meritvi koncentracije prašnih usedlin, v primeru visokih koncentracij prašnih usedlin je potrebno povečati pogostost meritev. Prve meritve morajo biti izvedene v času pripravljavnih zemeljskih del. V prašnih usedlinah je potrebno določiti vsebnost cinka, kadmija in svinca. Monitoring onesnaženosti zraka izvaja pooblaščen organizacija. Spremljanje onesnaženosti zraka zaradi obratovanja železniške proge ni potrebno.

– Hrup – v času gradnje spremljati imisijske ravni hrupa in v primeru prekoračenih dopustnih vrednosti izvesti ustrezne ukrepe, ki so: ustrezna organizacija gradbišča, uporaba strojev z ustreznimi protihrupnimi pokrovi, montaža začasnih protihrupnih zaslonov. Takoj po začetku obratovanja začeti z izvajanjem monitoringa hrupa in preverjanja ustreznosti ter zadostnosti izvedenih protihrupnih ukrepov.

– Tla – obratovalni monitoring je predviden za čas gradnje in je omejen na spremljanje razmer na gradbišču, predvsem z vidika ravnanja z gradbenimi in drugimi materiali, odpadno embalažo in vključuje nadzor tehnične usposobljenosti vozil, nad uporabo goriv ter motornih in strojnih olj, ukrepanjem ob emisiji prahu z gradbenih površin, nadzor nad ravnanjem z odpadno embalažo.

– Varstvo pred sevanjem – načrtovana transformatorska postaja predstavlja vir elektromagnetnega sevanja, zato mora biti izvedena v skladu z uredbo, ki ureja elektromagnetno sevanje v naravnem in življenjskem okolju, kjer so določene mejne efektivne vrednosti električne poljske jakosti kot posledice obratovanja ali uporabe nizkofrekvenčnih in visokofrekvenčnih virov sevanja za I. in II. območje stopenje varstva pred sevanjem. Po začetku obratovanja transformatorske postaje je potrebno opraviti prve meritve elektromagnetnega sevanja, skladno s pravilnikom, ki ureja prve meritve in obratovalni monitoring za vire elektromagnetnega sevanja ter pogoje za njegovo izvajanje. V primeru prekoračitve dopustnih vrednosti je treba izvesti dodatne zaščitne ukrepe: dodatne tehnične in prostorske rešitve, dodatne

zasaditve in vegetacijske zgojitve, sanacijo, povečanje ali izgradnjo novih omrežij, objektov in naprav, spremembo rabe prostora ali objekta, omejevanje prometa in druge ustrezne ukrepe.

## 29. člen

(dodatne obveznosti)

Poleg vseh obveznosti, navedenih v tej uredbi, so obveznosti investitorja in izvajalcev med gradnjo in po njej tudi:

- promet med gradnjo je treba organizirati tako, da ne bo večjih zastojev na obstoječem prometnem omrežju;
- pred pričetkom gradnje izdelati načrt organizacije gradbišča in prometa v času gradnje in ga uskladiti z lokalnimi skupnostmi;
- zagotoviti ukrepe na glavnih in regionalnih cestah, na katerih se bo povečal promet med gradnjo, da se prometna varnost zaradi gradnje ne bo poslabšala;
- med gradnjo zagotoviti vse potrebne varnostne ukrepe in organizacijo na gradbišču, da bo preprečeno onesnaženje okolja in voda, ki bi nastalo zaradi prevoza, skladiščenja in uporabe goriv in drugih škodljivih snovi. Ob morebitni nezgodi zagotoviti takojšnje ukrepanje za to usposobljenih delavcev;
- pred začetkom del urediti in protiprašno zaščititi vse lokalne ceste v naseljih, skozi katera bo potekal gradbiščni promet;
- pred začetkom gradnje evidentirati stanje obstoječe infrastrukture skupaj z upravljavci;
- omogočiti dostop do vseh objektov in zemljišč med gradnjo in po njej;
- med gradnjo zagotoviti nemoteno komunalno in energijsko oskrbo objektov preko vseh obstoječih infrastrukturnih objektov in naprav;
- zavarovati gradbišča tako, da bodo zagotovljeni varnost in nemotena uporaba sosednjih objektov in zemljišč ter nemoten odtok vode;
- v najkrajšem možnem času odpraviti morebitne negativne posledice, ki bi nastale zaradi gradnje in obratovanja MMP Dobova;
- izdelati načrt aktivnosti za primer nesreče z razlitjem ali razsutjem nevarne tekočine ali drugega materiala;
- izdelati načrt aktivnosti za primer izrednega zadrževanja tovornih vagonov in vlakov za primere izvajanja fitofarmaceutskih, zdravstvenih ali veterinarskih pregledov in ukrepov;
- na območju ni dovoljeno skladiščenje goriv in maziv za delovne stroje. Pri gradnji je dovoljeno uporabljati takšen material, ki kasneje ne more ogroziti podtalnice.

## IX. TOLERANCE

## 30. člen

(1) Vse stacionaže in dimenzije, navedene v tej uredbi, se morajo natančneje določiti v projektni dokumentaciji za pridobitev gradbenega dovoljenja.

(2) Pri realizaciji lokacijskega načrta so dopustna odstopanja od tehničnih rešitev, določenih s tem lokacijskim načrtom, če se pri nadaljnjem podrobnejšem proučevanju prometnih, geoloških, hidroloških, geomehanskih in drugih razmer poiščejo tehnične rešitve, ki so primernejše s prometno-tehničnega, okoljevarstvenega in oblikovalskega vidika, s katerimi pa se ne smejo poslabšati prostorske in okoljske razmere.

(3) Odstopanja iz prejšnjega odstavka ne smejo biti v nasprotju z javnimi interesi in morajo z njimi soglašati organi in organizacije, v katerih delovna področja spadajo ta odstopanja.

## X. NADZOR

## 31. člen

Nadzor nad izvajanjem te uredbe opravlja Inšpektorat Republike Slovenije za okolje in prostor.

## XI. PREHODNE IN KONČNE DOLOČBE

## 32. člen

Z dnem uveljavitve te uredbe se za ureditveno območje lokacijskega načrta, določenega v 4. členu te uredbe šteje, da so spremenjeni in dopolnjeni naslednji prostorski akti:

- prostorske sestavine dolgoročnega plana Občine Brežice za obdobje od leta 1986 do leta 2000 (Uradni list SRS, št. 41/87 in Uradni list RS, št. 13/91, 37/94, 29/96, 77/97, 79/97, 47/98, 61/98, 10/99, 59/00, 27/01, 50/01 in 4/02);

- prostorske sestavine srednjeročnega plana Občine Brežice za obdobje 1986 - 1990 (Uradni list SRS, št. 41/87, 8/88 in 13/91 ter Uradni list RS, št. 37/94, 29/96, 77/97, 79/97, 47/98, 61/98, 10/99, 59/00, 27/01, 50/01 in 4/02);

- odlok o prostorskih ureditvenih pogojih za območje Občine Brežice (Uradni list SRS, št. 38/87 in 25/88 in Uradni list RS, št. 29/96, 50/98 in 4/02).

## 33. člen

Lokacijski načrt je na vpogled na Ministrstvu za okolje, prostor in energijo - Uradu Republike Slovenije za prostorsko planiranje in na Občini Brežice.

## 34. člen

Ta uredba začne veljati naslednji dan po objavi v Uradnem listu Republike Slovenije.

Št. 350-29/2001-10

Ljubljana, dne 24. julija 2003.

EVA 2003-2511-0132

Vlada Republike Slovenije

mag. Anton Rop l. r.  
Predsednik

**3870. Uredba o pogojih za pridobitev akreditacije plačilne agencije za izplačevanje sredstev Jamstvenega oddelka Evropskega kmetijskega usmerjevalnega in jamstvenega sklada**

Na podlagi prvega 3. člena zakona o ratifikaciji sporazuma o pridružitvi med Republiko Slovenijo na eni strani in Evropskimi skupnostmi in njihovimi državami članicami, ki delujejo v okviru Evropske unije na drugi strani s sklepno listino (Uradni list RS, št. 13/97, 4/00, 123/00 in 17/01) izdaja Vlada Republike Slovenije

## U R E D B O

**o pogojih za pridobitev akreditacije plačilne agencije za izplačevanje sredstev Jamstvenega oddelka Evropskega kmetijskega usmerjevalnega in jamstvenega sklada**



## I. SPLOŠNE DOLOČBE

## 1. člen

S to uredbo se določajo pogoji, ki jih mora izpolnjevati plačilna agencija za izplačevanje sredstev Jamstvenega oddelka Evropskega kmetijskega usmerjevalnega in jamstvenega sklada (v nadaljnjem besedilu: plačilna agencija) za pridobitev akreditacije, ter naloge, pristojnosti in delovanje plačilne agencije v zvezi z izplačili, ki jih financira Jamstveni oddelek Evropskega kmetijskega usmerjevalnega in jamstvenega sklada (v nadaljnjem besedilu: EKUJS).

## 2. člen

(1) Plačilna agencija je lahko organ državne uprave, javna agencija ali pravna oseba s sedežem v Republiki Sloveniji, ki je odgovorna za izvajanje izplačil jamstvenega oddelka EKUJS.

(2) Plačilna agencija mora sprejeti notranji akt, ki določa organizacijsko strukturo, sistem notranjih kontrol ter hranjenje dokumentacije.

## 3. člen

Plačilna agencija ima vlogo usklajevalnega organa, ki predstavlja državo članico pri Komisiji Evropskih skupnosti za vsa vprašanja, ki se nanašajo na Jamstveni oddelek EKUJS, v zvezi z:

– razdelitvijo besedil in smernic skupnosti zaposlenim v plačilni agenciji in organom, ki so odgovorni za njihovo izvajanje,

– zagotavljanjem usklajene uporabe besedil in smernic skupnosti,

– s sporočanjem informacij iz te uredbe in uredbe sveta (ES) 1258/1999 Komisiji Evropskih skupnosti.

## II. NALOGE PLAČILNE AGENCIJE

## 4. člen

Plačilna agencija mora v zvezi z izplačevanjem sredstev Jamstvenega oddelka EKUJS izvajati naslednje glavne naloge:

– odobritev izplačil: ugotavljanje izpolnjevanja pogojev vlagateljev in določanje zneskov, ki se jim izplačujejo;

– izvrševanje izplačil: izdajanje nalogov za izplačilo svojemu organu ali drugemu organu, pristojnemu za izplačevanje;

– računovodstvo izplačil: evidentiranje izplačil iz EKUJS v računovodskih evidencah plačilne agencije in pripravljanje periodičnih poročil o izdatkih, vključno z mesečnimi in letnimi poročili za Komisijo Evropskih skupnosti. Računovodske evidences zajemajo tudi sredstva, ki jih financira EKUJS v zvezi z intervencijskimi zalogami, še ne obračunanimi predplačili in dolžniki.

## III. ORGANIZACIJSKA STRUKTURA PLAČILNE AGENCIJE

## 5. člen

Organizacijska struktura plačilne agencije mora omogočati ločeno opravljanje nalog iz prejšnjega člena. Za vsako nalogo je pristojna posebna organizacijska enota, katere pristojnosti so opredeljene v notranjem aktu plačilne agencije.

## 6. člen

Notranja organizacijska enota plačilne agencije, odgovorna za izvrševanje izplačil, oziroma notranja organizacijska, enota odgovorna za izvajanje nadzora izplačil, mora imeti dostop do dokumentacije o odobrenih zahtevkih in o

izvedenih predpisanih administrativnih in fizičnih preverjanjih. Dokumentacija je lahko v obliki povzetka, ki se ga lahko posreduje preko računalniškega sistema.

## 7. člen

Plačilna agencija mora imeti organizirano tudi:

– službo notranje revizije, katere namen je strokovno preverjanje in ocenjevanje poslovanja in delovanja notranjih kontrol in poročanje vodstvu o odkritih slabostih ali nepravilnostih in dajanje priporočil za njihovo odpravo. Služba notranje revizije je neodvisna od drugih organizacijskih enot plačilne agencije ter neposredno poroča vodstvu agencije;

– službo za kontrolo, ki preverja dejstva, na katerih temeljijo izplačila upravičencem, zlasti kakovost in vrsto proizvodov, zemljišča, živali in datume dobav ter opravlja druga preverjanja tehnične narave. Preverjanje se zagotavlja s pomočjo vzpostavljenih kontrolnih sistemov in sistema fizičnih pregledov. Pomembna naloga službe za kontrolo je nadziranje vseh kontrolnih sistemov.

## 8. člen

(1) Služba notranje revizije strokovno preverja in ocenjuje:

a) ali so postopki plačilne agencije ustrezni za zagotavljanje skladnosti s predpisi Evropskih skupnosti,

b) ali so obračuni izplačil po tej uredbi resnični, točni, popolni in pravočasni.

(2) Preverjanja so lahko omejena na izbrane ukrepe oziroma na vzorce izplačil, če revizijski načrt zagotavlja, da so v obdobju, ki ne presega pet let, zajeta vsa pomembna področja, vključno z notranjimi organizacijskimi enotami plačilne agencije, odgovornimi za odobritev izplačil.

(3) Služba notranje revizije deluje skladno z mednarodno sprejetimi standardi. O opravljenem delu vodi dokumentacijo, vodstvu plačilne agencije redno dostavlja revizijska poročila in priporočila o potrebnih izboljšavah.

(4) Revizijski načrti in poročila so na voljo certifikacijskemu organu in predstavnikom Evropskih skupnosti, ki so pooblaščen za opravljanje finančnih revizij z namenom, da se oceni učinkovitost delovanja notranje revizije.

## IV. PRENOS OPRAVIL

## 9. člen

(1) Plačilna agencija lahko posamezna strokovno-tehnična opravila v zvezi z odobritvijo izplačil ali strokovno-tehnična opravila službe za kontrolo prenese na druge pravne ali fizične osebe ali institucije (v nadaljnjem besedilu: druge osebe), če so izpolnjeni naslednji pogoji:

– da so jasno opredeljene obveznosti drugih oseb pri izvajanju kontrole in preverjanju skladnosti strokovno tehničnih opravil s predpisi Evropskih skupnosti;

– da imajo vzpostavljen sistem za izpolnjevanje obveznosti;

– da plačilni agenciji potrdijo, da dejansko izpolnjujejo svoje obveznosti in opišejo sredstva, ki jih pri tem uporabljajo.

(2) Prenos opravil iz prejšnjega odstavka se izvede s pogodbo ali drugim ustreznim pravnim aktom, ki natančno določa vsebino, postopke in način opravljanja kontrol, poročanje o ugotovitvah kontrol, izmenjavo informacij ter dostop do dokumentacije, izobraževanje in nadzor nad izvajanjem postopkov, določenih v tej pogodbi oziroma pravnem aktu.

(3) Druge osebe morajo redno in pravočasno poročati plačilni agenciji o rezultatih opravljenih kontrol, tako da se le-ti vedno upoštevajo pred izplačilom zahtevka. Vsebina opravljenih kontrol se podrobno opiše v poročilu, ki sprem-

lja vsak zahtevek ali sveženj zahtevkov ali v poročilu, ki zajema določeno tržno leto.

(4) Iz poročila mora biti razvidno ali so izpolnjeni pogoji za odobritev zahtevka ter podatki o naravi, obsegu in omejitvah pri opravljanju strokovno tehničnih opravil. Kadar fizična in administrativna preverjanja temeljijo na vzorcu, se opiše metoda, opredelijo se izbrani zahtevki in rezultati opravljenih preverjanj ter morebitna odstopanja in nepravilnosti. Poročilu se predloži dodatna dokumentacija, na podlagi katere je možno ugotoviti, da so bila pred izplačilom opravljena vsa zahtevana preverjanja.

(5) Kadar pri prenosu opravil druga oseba zadrži dokumentacijo, ki se nanaša na odobrene zahtevke oziroma opravljena preverjanja, določi skupaj s plačilno agencijo mesto hranjenja te dokumentacije. Dokumentacija mora biti dostopna:

- organizacijski enoti plačilne agencije, ki zahtevek obravnava,
- službi notranje revizije plačilne agencije,
- organu, ki potrdi letno poročilo plačilne agencije,
- pooblaščenim uradnikom Evropskih skupnosti.

## V. POGOJI ZA AKREDITACIJO

### 10. člen

(1) Plačilna agencija mora z internimi predpisi določiti:

- podrobna pisna navodila za sprejem, evidentiranje in obdelavo vlog in zahtevkov vključno z opisom vse dokumentacije, ki se v teh postopkih uporablja;

- delitev nalog na način, da noben delavec plačilne agencije ni odgovoren za več kot eno nalogo pri odobravanju, izplačevanju ali računovodstvu plačil, ter da noben delavec plačilne agencije ne opravlja teh nalog, ne da bi njegovo delo nadzoroval drug delavec plačilne agencije;

- odgovornost vsakega delavca plačilne agencije, vključno z omejitvami njegovih pooblastil, usposabljanje delavcev in politiko rotacije delavcev na izpostavljenih delovnih mestih oziroma politiko povečanega nadzora. Če opravlja delavec tudi druge funkcije izven plačilne agencije in je zaposlen na odgovornem ali občutljivem delovnem mestu, mora plačilna agencija sprejeti ustrezne ukrepe, da bi se izognila navzkrižju interesov;

- kontrolne liste: vsak delavec plačilne agencije, odgovoren za odobravanje izplačil, mora uporabljati predpisane kontrolne liste, ki jih potrdi s svojim podpisom in vključi v dokumentacijo zahtevka. Kontrolne liste mora potrditi tudi njegov nadrejeni. Potrditvi se lahko izvedeta na elektronski način ob ustrezni zaščiti. Istovetnost podpisnika se vnese v elektronsko evidenco;

- analizo tveganja in postopke za preprečevanje, odkrivanje in poročanje o goljufijah ter nepravilnostih v zvezi z vloženimi zahtevki, ki se odobrijo šele potem, ko je bilo opravljeno preverjanje skladnosti postopkov s predpisi Evropskih skupnosti in predpisi Republike Slovenije;

- postopek, s katerim se zagotovi, da se izplačilo izvrši samo upravičencu na njegov bančni račun ali njegovemu pooblaščenecu v petih delovnih dneh od dneva, ko se knjiži v breme EKUJS. Plačila v gotovini niso dovoljena;

- postopek, s katerim se zagotovi, da se vsa plačila, ki niso bila izvršena, ponovno knjižijo v dobro EKUJS;

- postopke, ki predvidevajo ukrepe, ki zagotavljajo zaupnost, popolnost in dostopnost do vseh računalniških podatkov, in so prilagojenimi organizacijski strukturi in tehnološki opremitvi plačilne agencije;

- računovodske postopke, ki morajo zagotavljati, da so mesečna in letna poročila popolna, točna in pravočasna, da se odkrijejo in popravijo kakršne koli napake, zlasti z

navzkrižnimi preverjanji in ujemanji, ki se izvajajo v časovnih presledkih, krajših od treh mesecev;

- postopke za zaščito denarnih sredstev Evropskih skupnosti;

- postopke za zagotovitev notranjih in zunanjih kontrol.

(2) Plačilna agencija lahko določi tudi enostavnejše postopke iz prejšnjega odstavka, vendar le za manjši obseg nalog.

### 11. člen

Plačilna agencija mora določiti tudi:

1. v računalniško podprtih sistemih postopke za:

- splošno organizacijo, upravljanje in revizijo,
- fizično varovanje,
- zagotavljanje logistične varnosti,
- sistem razvoja, programiranja in vzdrževanja,
- rutinske operacije,
- telekomunikacije,
- uporabo osebnih računalnikov,
- planiranje postopkov za izredne razmere,
- kontrolo uporabljenih računalniških aplikacij;

2. postopek obračuna intervencijskih zalog, ki zagotavlja, da so količine in s tem povezani stroški pravilno in pravočasno izračunani ter evidentirani po razpoznavnih serijah za vsako stopnjo od prejema ponudbe do fizične oddaje proizvoda skladno s predpisi ter da se kadar koli lahko določita količina in narava zalog na vsaki lokaciji. Zaloge redno fizično preverjajo osebe, organi ali notranje organizacijske enote plačilne agencije neodvisne od imetnikov zalog.

### 12. člen

Plačilna agencija mora zagotavljati upoštevanje vseh sprememb v predpisih Evropskih skupnosti in spremembe stopenj pomoči, ki se uporabljajo, ter pravočasno posodabljanje navodil, podatkovnih baz in kontrolnih list.

### 13. člen

Izplačevanje predplačil mora biti opredeljeno v računovodskih evidencah plačilne agencije. Plačilna agencija predpiše postopke, s katerimi se zagotovi, da:

- sprejema varščine le od potrjenih finančnih institucij za izdajanje varščin;
- se predplačila obračunavajo v predpisanih rokih;
- se za predplačila, ki so zapadla, takoj zahtevajo varščine;
- pri obračunu predplačil veljajo iste kontrole kot pri izplačilih.

## VI. PODELITEV AKREDITACIJE

### 14. člen

Pristojni organ za izdajo in odvzem akreditacije ter nadzorovanje izpolnjevanja pogojev za pridobitev akreditacije je Ministrstvo za kmetijstvo, gozdarstvo in prehrano (v nadaljnjem besedilu: pristojni organ).

### 15. člen

Ko pristojni organ ugotovi, da plačilna agencija izpolnjuje pogoje za pridobitev akreditacije, izda pisno potrditev o izpolnjevanju pogojev – akt o akreditaciji.

### 1. Akt o akreditaciji

### 16. člen

(1) Ob akreditaciji plačilne agencije mora pristojni organ poslati Komisiji Evropskih skupnosti akt o akreditaciji z naslednjimi podatki in prilogami:

- naziv plačilne agencije in njen akt, ki določa organizacijsko strukturo;
  - opis administrativnih in računovodskih ureditev ter ureditev notranjih kontrol, pod katerimi plačilna agencija izvaja izplačila v okviru EKUJS;
  - odgovornosti plačilne agencije;
  - odgovornosti notranjih organizacijskih enot plačilne agencije;
  - akte, v katerih so določena razmerja plačilne agencije do drugih organov ali drugih oseb, soodgovornih za izvrševanje ukrepov, ki jih financira EKUJS;
  - opis postopkov za sprejemanje, preverjanje in ugotavljanje upravičenosti zahtevkov vlagateljev ter opis postopkov za odobritev, izplačilo in računovodstvo izdatkov;
  - opis postopkov notranje revizije.
- (2) Pristojni organ mora Komisijo Evropskih skupnosti nemudoma obvestiti o vsaki spremembi podatkov iz prejšnjega odstavka.

## 2. Pregled izpolnjevanja pogojev

### 17. člen

(1) Pregled izpolnjevanja pogojev za pridobitev akreditacije se opravi v skladu z mednarodnimi revizijskimi standardi.

(2) Pregled zajema izpolnjevanje pogojev za odobravanje in izvrševanje izplačil, zaščito finančnih sredstev, varnost računalniških sistemov, vodenje računovodskih evidenc in pripadajoče dokumentacije, delitev nalog ter ustreznost notranjih in drugih zunanjih kontrol v zvezi z izplačili, ki jih financira Jamstveni oddelek EKUJS.

(3) Pristojni organ mora pregledati tudi:

- administrativne, plačilne, nadzorne in računovodske ureditve;
- spoštovanje predpisov na področju javnih naročil in zaščito interesov Evropskih skupnosti v zvezi z izplačanimi predplačili, pridobljenimi jamstvi, intervencijskimi zalogami in zneski, ki jih je potrebno izterjati.

(4) Pristojni organ lahko prenese naloge iz prejšnjih dveh odstavkov na drugo za to usposobljeno institucijo, pri čemer ohrani polno odgovornost za izvršitev nalog.

### 18. člen

Če pristojni organ ob pregledu ugotovi, da plačilna agencija ne izpolnjuje vseh meril in pogojev, ji predloži poročilo o ugotovljenih pomanjkljivostih ter določi roke za njihovo odpravo.

## 3. Akt o začasni akreditaciji

### 19. člen

Pristojni organ lahko ne glede na ugotovljene pomanjkljivosti izda plačilni agenciji akt o začasni akreditaciji, upoštevajoč vrsto in obseg pomanjkljivosti. Plačilna agencija mora v času podeljene začasne akreditacije odpraviti ugotovljene pomanjkljivosti.

## 4. Odvzem akreditacije

### 20. člen

(1) Če pristojni organ ugotovi, da plačilna agencija ne izpolnjuje več pogojev za akreditacijo, akreditacijo odvzame tako, da akt o akreditaciji razveljavi in o tem nemudoma obvesti Komisijo Evropskih skupnosti.

(2) Če se akreditacija odvzame, mora pristojni organ upravičencem zagotoviti kontinuiteto izplačil ter v najkrajšem času določiti drugo plačilno agencijo.

## IX. TERJATVE

### 21. člen

(1) Določbe te uredbe se smiselno uporabljajo za "negativne izdatke" (prelevmane, zapadle varščine, vrnjena izplačila itd.), ki jih mora plačilna agencija terjati v imenu Jamstvenega oddelka EKUJS.

(2) Plačilna agencija vzpostavi sistem za priznanje vseh zneskov, zapadlih EKUJS, in za evidentiranje vseh dolgov v knjigo terjatev do dolžnikov pred njihovim prejemom. Knjiga terjatev do dolžnikov se mora redno pregledovati.

(3) Plačilna agencija lahko prenese odgovornosti za izterjavo določenih kategorij negativnih izdatkov na druge institucije, če so izpolnjeni pogoji, predpisani v 8. členu te uredbe, in pod pogojem, da druge institucije redno in pravočasno, vendar najmanj mesečno, poročajo plačilni agenciji o vseh priznanih prihodkih in prejetih vsotah.

## X. KONČNI DOLOČBI

### 22. člen

Določba tretje alinee 3. člena te uredbe se začne uporabljati z dnem polnopravnega članstva v Evropski skupnosti.

### 23. člen

Ta uredba začne veljati naslednji dan po objavi v Uradnem listu Republike Slovenije.

Št. 439-02/2003-1

Ljubljana, dne 31. julija 2003.

EVA 2003-2311-0232

**Vlada Republike Slovenije**

**mag. Anton Rop**  
Predsednik

### **3871. Uredba o prostovoljnem služenju vojaškega roka**

Na podlagi petega odstavka 62.č člena zakona o vojaški dolžnosti (Uradni list RS, št. 108/02 – uradno prečiščeno besedilo) izdaja Vlada Republike Slovenije

## **UREDBO**

### **o prostovoljnem služenju vojaškega roka**

## I. SPLOŠNE DOLOČBE

### 1. člen

(namen uredbe)

Ta uredba določa splošne pogoje, postopek napotitve, višino prejemkov, povračil, pogoje za izredno odsotnost in način uresničevanja drugih pravic vojakov med služenjem vojaškega roka v Slovenski vojski na podlagi njihove prostovoljne odločitve (v nadaljnjem besedilu: prostovoljno služenje vojaškega roka).

### 2. člen

(pomen izrazov)

V tej uredbi uporabljeni pojmi imajo naslednji pomen:  
- kandidat je državljan ali državljanica, ki vloži vlogo za prostovoljno služenje vojaškega roka v Slovenski vojski,

– vojak prostovoljec je oseba med prostovoljnim služenjem vojaškega roka.

### 3. člen (splošni pogoji)

(1) Na prostovoljno služenje vojaškega roka je v skladu z zakonom lahko napoten kandidat, ki še ni odslužil vojaškega roka, od dopolnjenega 18. leta starosti do konca kolektorskega leta, v katerem dopolni 27 let in če je v skladu s predpisi, ki urejajo ocenjevanje zdravstvene sposobnosti za vojaško službo, ocenjen kot sposoben ali delno sposoben za vojaško službo.

(2) Na prostovoljno služenje ne more biti napoten kandidat, ki mu je priznana pravica do ugovora vesti vojaški dolžnosti ali za katerega teče postopek za priznanje te pravice.

### 4. člen

(trajanje prostovoljnega služenja vojaškega roka)

Prostovoljno služenje vojaškega roka je po dolžini in vsebini enako predhodnemu temeljnemu vojaško strokovnemu usposabljanju, ki ga morajo opraviti kandidati za poklicno opravljanje vojaške službe brez odsluženega vojaškega roka v skladu z zakonom.

## II. POSTOPEK NAPOTITVE

### 5. člen (letni načrt)

(1) Na podlagi usmeritev ministra za obrambo Generalštab Slovenske vojske izdela letni načrt sprejema kandidatov na prostovoljno služenje vojaškega roka (v nadaljnjem besedilu: letni načrt) najkasneje do 30. oktobra za naslednje leto.

(2) Z letnim načrtom se določi terminski načrt napotitev, trajanje služenja glede na program usposabljanja, enote in število kandidatov, ki se jih lahko sprejme na prostovoljno služenje vojaškega roka ter druge pogoje, ki jih morajo izpolnjevati kandidati.

(3) Generalštab Slovenske vojske posreduje letni načrt iz prejšnjega odstavka organizacijski enoti Ministrstva za obrambo, pristojni za vojaške zadeve, ki izdela izvlečke in usmeritve za delo uprav za obrambo Ministrstva za obrambo (v nadaljnjem besedilu: upravni organ, pristojen za obrambne zadeve).

### 6. člen (obveščanje državljanov)

(1) Upravni organ, pristojen za obrambne zadeve, mora seznaniti državljanke o možnosti prostovoljnega služenja vojaškega roka, ob vpisu v vojaško evidenco v skladu z zakonom.

(2) O možnostih prostovoljnega služenja vojaškega roka Ministrstvo za obrambo obvešča državljanke tudi z objavami v sredstvih javnega obveščanja in na druge primerne načine.

### 7. člen

(vloga za prostovoljno služenje vojaškega roka)

(1) Kandidat praviloma vloži vlogo za prostovoljno služenje vojaškega roka pri upravnem organu, pristojnem za obrambne zadeve, po kraju njegovega stalnega prebivališča.

(2) Vloga mora vsebovati podatke o imenu in priimku, enotni matični številki občana, kraju in državi rojstva, naslovu stalnega in začasnega prebivališča ter šolski izobrazbi in poklicu. V vlogi kandidat podpiše izjavo, da po ocenitvi

sposobnosti za vojaško službo ni prišlo do spremembe njegovega zdravstvenega stanja, ki bi vplivala na oceno sposobnosti za vojaško službo, če je bil kandidat že ocenjen kot sposoben ali delno sposoben za vojaško službo in izjavo o seznanitvi s posledicami v primeru odpovedi oziroma prenehanjem služenja v skladu s to uredbo.

(3) V vlogi lahko kandidat izrazi željo o datumu in kraju napotitve na prostovoljno služenje vojaškega roka.

### 8. člen (izpolnjevanje pogojev)

(1) Upravni organ, pristojen za obrambne zadeve, po prejemu vloge kandidata preveri ali so izpolnjeni pogoji za prostovoljno služenje vojaškega roka v skladu s to uredbo.

(2) Kandidata, ki nima ocene sposobnosti za vojaško službo, se v skladu z letnim načrtom praviloma najkasneje 45 dni pred začetkom prostovoljnega služenja vojaškega roka napoti na zdravniški pregled v skladu s predpisi o ocenjevanju zdravstvene sposobnosti za vojaško službo.

(3) Šteje se, da kandidat izpolnjuje zdravstvene pogoje za napotitev na prostovoljno služenje vojaškega roka, če je bil na naboru oziroma pri pristojni komisiji za ocenjevanje zdravstvene sposobnosti ocenjen kot sposoben oziroma delno sposoben za vojaško službo.

(4) Oceno sposobnosti za vojaško službo kandidatu v skladu z zakonom določi pristojna komisija praviloma najkasneje 30 dni pred napotitvijo.

### 9. člen (sklenitev pogodbe)

(1) Z izbranimi kandidati Ministrstvo za obrambo sklene pogodbo o prostovoljnem služenju vojaškega roka praviloma pred napotitvijo kandidatov na opravljanje zdravniških pregledov v skladu z drugim odstavkom prejšnjega člena.

(2) V primeru večjega števila kandidatov od letnega načrta imajo pri sklenitvi pogodb prednost kandidati, ki so ocenjeni kot sposobni za vojaško službo in izpolnjujejo druge pogoje iz letnega načrta.

(3) Pogodba se sklene v pisni obliki in mora obsegati podatke o obveznostih pred napotitvijo na prostovoljno služenje vojaškega roka, o dnevu nastopa in trajanja prostovoljnega služenja vojaškega roka, višini prejemkov in povračil med prostovoljnim služenjem vojaškega roka, pravicah in dolžnostih med prostovoljnim služenjem vojaškega roka, času trajanja pogodbe, razlogih za odpoved pogodbe ter posledicah v primeru odpovedi pogodbe.

(4) Po podpisu pogodbe se kandidata vpiše v vojaško evidenco, če v evidenco še ni vpisan in se mu izda vojaška knjižica.

### 10. člen (dolžnost kandidata)

Kandidat se je po podpisu pogodbe iz prejšnjega člena dolžan na podlagi vabila upravnega organa, pristojnega za obrambne zadeve, odzvati k opravljanju zdravniških pregledov in pozivu na prostovoljno služenje vojaškega roka.

### 11. člen (napotitev)

(1) Upravni organ, pristojen za obrambne zadeve, napoti kandidata na prostovoljno služenje vojaškega roka v skladu z zakonom, pri čemer upošteva želje kandidata, če je to mogoče.

(2) Vlogo kandidata, ki ga ni bilo mogoče napotiti na prostovoljno služenje vojaškega roka v skladu z njegovimi željami, upravni organ, pristojen za obrambne zadeve, v soglasju s kandidatom upošteva pri naslednji napotitvi.

(3) O načrtovanih kandidatih za prostovoljno služenje vojaškega roka se obvesti enoto služenja praviloma 30 dni pred datumom napotitve.

#### 12. člen

(odlaganje prostovoljnega služenja vojaškega roka)

Kandidatu se nastop prostovoljnega služenja vojaškega roka na podlagi prošnje in dokazil odloži do naslednje napotitve:

- v primeru bolezni ali poškodbe,
- zaradi rojstva otroka,
- v primeru smrti v ožji družini, pri čemer se za ožjo družino štejejo starši, zakonec, otroci, bratje in sestre,
- zaradi nujne pomoči družini v primeru naravnih ali drugih nesreč.

#### 13. člen

(odpoved prostovoljnemu služenju vojaškega roka)

(1) Kandidat se lahko prostovoljnemu služenju vojaškega roka odpove.

(2) Šteje se, da se je kandidat odpovedal prostovoljnemu služenju vojaškega roka, če se v skladu z 10. členom te uredbe na vabilo oziroma poziv upravnega organa, pristojnega za obrambne zadeve, brez opravičenega razloga ni odzval ali če je samovoljno odsoten s prostovoljnega služenja vojaškega roka brez opravičenega razloga za več kot 24 ur.

(3) O odpovedi prostovoljnemu služenju vojaškega roka iz prvega in prejšnjega odstavka izda upravni organ, pristojen za obrambne zadeve, ki kandidata vodi v evidenci, ugotovitevno odločbo.

### III. PRAVICE IN DOLŽNOSTI VOJAKOV PROSTOVOLJCEV

#### 14. člen

(pravice in dolžnosti)

Pravice in dolžnosti vojakov prostovoljcev so urejene s pravili službe v Slovenski vojski, če s to uredbo ali drugim predpisom posamezno vprašanje ni drugače urejeno.

#### 15. člen

(zavarovanja)

Ministrstvo za obrambo za vojake prostovoljce v času prostovoljnega služenja vojaškega roka zagotavlja zdravstveno varstvo, pokojninsko in invalidsko zavarovanje za ožji obseg pravic ter nezgodno zavarovanje v skladu z zakonom.

#### 16. člen

(prekinitev služenja)

(1) Vojaku prostovoljcu se prostovoljno služenje vojaškega roka prekine zaradi razlogov iz 32. člena, razen 4. točke, in 33. člena zakona, ki ureja vojaško dolžnost.

(2) O prekinitvi služenja izda upravni organ, pristojen za obrambne zadeve, odločbo.

(3) Vojaka prostovoljca se napoti na doslužitev prostovoljnega služenja vojaškega roka po poteku roka določenega v odločbi o prekinitvi.

#### 17. člen

(prenehanje služenja)

(1) Prostovoljno služenje vojaškega roka preneha vojak prostovoljcu:

- ki je med prostovoljnim služenjem vojaškega roka ocenjen kot nesposoben za vojaško službo;
- ki se je odpovedal prostovoljnemu služenju vojaškega roka v skladu s 13. členom te uredbe;

- če težje krši vojaško disciplino.

(2) Predlog za prenehanje iz tretje alineje prejšnjega odstavka poda poveljnik enote, v kateri vojak prostovoljec prostovoljno služi vojaški rok.

(3) O prenehanju prostovoljnega služenja vojaškega roka izda upravni organ, pristojen za obrambne zadeve, odločbo.

(4) Vojak prostovoljec iz druge in tretje alineje prvega odstavka tega člena je dolžan povrniti stroške, ki so nastali v okviru njegove napotitve in med prostovoljnim služenjem vojaškega roka.

(5) Vojak prostovoljec iz tega člena praviloma ne more ponovno kandidirati za prostovoljno služenje vojaškega roka.

### IV. PREJEMKI IN POVRAČILA

#### 18. člen

(denarni prejemki)

(1) Denarni prejemki vojakov prostovoljcev so prejemki za izvajanje vojaške službe ter prejemek po prostovoljnem služenju vojaškega roka.

(2) Višino prejemkov iz prejšnjega odstavka se določi od osnove, ki jo predstavlja minimalna plača v Republiki Sloveniji.

#### 19. člen

(prejemek za izvajanje vojaške službe)

(1) Prejemki za izvajanje vojaške službe, določeni od osnove iz prejšnjega člena, znašajo:

- ob nastopu služenja 10%;
- prvi mesec služenja 15%;
- drugi mesec služenja 25%;
- tretji in nadaljnji meseci služenja 30%.

(2) Znesek iz prve alineje prejšnjega odstavka se izplača ob nastopu služenja. Zneski iz druge, tretje in četrte alineje prejšnjega odstavka se izplačajo do 15. v mesecu za pretekli mesec glede na število dni prostovoljnega služenja vojaškega roka oziroma najkasneje 15 dni po koncu služenja za mesec, v katerem je vojak prostovoljec zaključil prostovoljno služenje vojaškega roka.

(3) Dnevni znesek iz prejšnjega odstavka se izračuna tako, da se prejemek iz druge, tretje ali četrte alineje prvega odstavka tega člena deli s številom dni v mesecu, v katerem je vojak prostovoljec opravljal vojaško službo.

(4) V čas prostovoljnega služenja vojaškega roka iz prejšnjega odstavka tega člena se šteje tudi čas odobrene odsotnosti.

#### 20. člen

(prejemek po koncu prostovoljnega služenja vojaškega roka)

(1) Vojaku prostovoljcu, ki je uspešno končal prostovoljno služenje vojaškega roka, pripada dodatni prejemek v višini 60% od osnove, ki jo predstavlja minimalna plača v Republiki Sloveniji.

(2) Znesek iz tega člena se izplača najkasneje v 15. dneh po koncu prostovoljnega služenja vojaškega roka.

#### 21. člen

(prevozni stroški)

(1) Kandidatom in vojakom prostovoljcem pripadajo povračila potnih stroškov v skladu s predpisi o povračilih potnih stroškov v zvezi z izvrševanjem vojaške dolžnosti.

(2) Stroški za prevoz vojaku prostovoljcu, ki mu je odobren izhod ob koncu tedna ali za praznike, se povrnejo za

prevoz z javnim prevoznim sredstvom, katerega uporaba je najbolj smotrna, od kraja prostovoljnega služenja vojaškega roka do kraja njegovega stalnega prebivališča in nazaj.

(3) Povračila potnih stroškov iz tega člena se povrnejo praviloma ob prvem naslednjem izplačilu prejemkov iz 18. člena te uredbe.

## V. PREHODNA IN KONČNA DOLOČBA

### 22. člen

Letni načrt iz 5. člena te uredbe se lahko izdela tudi za leto 2003.

### 23. člen

Ta uredba začne veljati petnajsti dan po objavi v Uradnem listu Republike Slovenije.

Št. 821-05/2003-1  
Ljubljana, dne 31. julija 2003.  
EVA 2003-1911-0011

## Vlada Republike Slovenije

mag. Anton Rop l. r.  
Predsednik

### 3872. Uredba o merilih za potapljanje

Na podlagi četrtega odstavka 17. člena zakona o varstvu pred utopitvami (Uradni list RS, št. 44/00 in 110/02 – ZGO-1) izdaja Vlada Republike Slovenije

## UREDBO o merilih za potapljanje

### Splošne določbe

#### 1. člen

(namen uredbe)

(1) S to uredbo se določajo:

- merila za potapljanje z avtonomno potapljaško opremo in tehnično potapljanje,
- merila za usposabljanje potapljačev,
- izdajo potrdil o usposobljenosti za potapljanje,
- pogoje in izdajo pooblastil za izvajanje programov usposabljanja potapljačev, ki sodelujejo ali so lahko vključeni v zaščito, reševanje in pomoč v skladu z zakonom o varstvu pred utopitvami.

(2) Ta uredba se uporablja tudi za policijske oziroma vojaške potapljače, če s posebnimi predpisi ni določeno drugače.

#### 2. člen

(pomen izrazov)

V tej uredbi uporabljeni izrazi pomenijo:

1. Potapljač je oseba, ki se potaplja in ima potrdilo o usposobljenosti za potapljanje.
2. Inštruktor potapljanja je potapljač, ki ima potrdilo o usposobljenosti za inštruktorja potapljanja.
3. Vodja potopa je potapljač, ki ga pristojna oseba določi za vodjo potopa. Vodjo potopa lahko izbere tudi skupina potapljačev. Če vodja potopa ni določen, se šteje da

potop vodi potapljač, ki je najvišje usposobljen za potapljača. Če sta dva potapljača enake usposobljenosti, je vodja potopa tisti, ki ima priznano zadnjo kategorijo usposobljenosti dalj časa.

### 3. člen

(kategorije potapljačev)

(1) Potapljači se glede na usposobljenost za potapljanje razvrstijo v kategorije.

(2) Potapljači usposobljeni za potapljanje z avtonomno potapljaško opremo se razvrstijo v naslednje kategorije:

- potapljač 1. stopnje,
- potapljač 2. stopnje,
- potapljač 3. stopnje,
- potapljač 4. stopnje.

(3) Potapljači usposobljeni za tehnično potapljanje se razvrstijo v naslednje kategorije:

- tehnični potapljač 1. stopnje,
- tehnični potapljač 2. stopnje,
- tehnični potapljač 3. stopnje,
- tehnični potapljač 4. stopnje,
- tehnični potapljač 5. stopnje.

(4) Inštruktorji potapljanja se razvrstijo v naslednje kategorije:

- inštruktor potapljanja 1. stopnje,
- inštruktor potapljanja 2. stopnje,
- inštruktor potapljanja 3. stopnje,
- inštruktor potapljanja 4. stopnje.

(5) Razvrščanje potapljačev in inštruktorjev potapljanja v kategorije glede na različne programe usposabljanja, je določeno v prilogi 1, ki je sestavni del te uredbe.

### Merila za potapljanje

#### 4. člen

(merila za potapljanje z avtonomno potapljaško opremo)

(1) Z avtonomno potapljaško opremo se lahko potaplja potapljač, ki izpolnjuje pogoje za potapljanje z avtonomno potapljaško opremo, določene z zakonom o varstvu pred utopitvami in to uredbo.

(2) Potapljač mora imeti pri potapljanju z avtonomno potapljaško opremo najmanj naslednjo opremo:

- zaščitno potapljaško obleko,
- masko, dihalko, plavuti,
- tlačno posodo za plin z manometrom,
- regulator dihanja,
- kompenzator plovnosti,
- pripomoček za rezanje,
- potapljaško bojo,
- globinomer,
- potapljaško uro ali potapljaški računalnik ter kompas, ki ju mora imeti vsaj en potapljač v paru potapljačev.

#### 5. člen

(merila za tehnično potapljanje)

(1) Tehnično potapljanje lahko izvaja potapljač, ki izpolnjuje pogoje za tehnično potapljanje, določene z zakonom o varstvu pred utopitvami in to uredbo.

(2) Pri tehničnem potapljanju mora imeti potapljač poleg osnovne potapljaške opreme iz prejšnjega člena, še dodatno tehnično in drugo opremo, ki se določi glede na vrsto in dolžino potopa.

(3) Pri tehničnem potapljanju mora biti zagotovljeno tudi zunanje varovanje potapljačev. Način potopa in varovanja je odvisen od vrste potopa ter od števila udeležencev pri potapljanju.

## 6. člen

(elaborat potopa)

(1) Za vsako tehnično potapljanje se izdelata elaborat potopa.

(2) Elaborat potopa iz prejšnjega odstavka mora pripraviti vodja potopa v dveh izvodih. En izvod elaborata mora pred potopom poslati v vednost izpostavi Uprave Republike Slovenije za zaščito in reševanje (v nadaljnjem besedilu: uprava) na območju katere se potop izvaja.

(3) Ne glede na določbo prejšnjega odstavka, elaborata potopa ni treba poslati v vednost izpostavi uprave pred potopom, če se izvaja potapljanje zaradi opravljanja policijskih ali vojaških nalog.

(4) Elaborat iz prvega odstavka tega člena mora vsebovati:

- cilje potopa,
- datum in kraj potopa,
- taktiko potopa,
- odgovornosti in pooblastila,
- seznam udeležencev potopa,
- seznam opreme,
- varnostne ukrepe,
- program potopa,
- način komuniciranja.

(5) Po končanem potopu mora vodja potopa pripraviti zapisnik o potopu, ki ga pošlje v enem izvodu izpostavi uprave. Elaborat potopa iz prejšnjega odstavka in zapisnik o potopu se hranita najmanj pet let.

## 7. člen

(označevanje območja potopa)

(1) Območje oziroma izhodišče vsakega potopa, razen na tekočih vodotokih, je treba označiti. Za označitev območja ali izhodišča potopa je odgovoren vodja potopa.

(2) Območje oziroma izhodišče potopa se zaznamujejo z belo-modrimi zastavicami (črka A iz mednarodnega pomorskega signalnega kodeksa) ali s potapljaškimi rdeče belimi zastavicami (rdeča podlaga z belimi diagonalami) ali s signalnimi telesi v obliki oranžne ali rdeče kroglice premera najmanj 30 cm. Oznake se pritrdijo na plovec ali nosilec, ki se nahaja na robu območja, kjer se izvaja potapljanje ali v sredini območja potapljanja, odvisno od vrste aktivnosti.

(3) Ponoči mora biti na plovcu iz prejšnjega odstavka svetilka, bliskavica rumene ali bele barve, ki je vidna z oddaljenosti najmanj 300 m.

(4) Določbe tega člena se ne uporabljajo pri izvajanju policijskih ali vojaških potapljaških nalog.

## 8. člen

(zdravniški pregledi)

(1) Potapljači, ki se potapljajo z avtonomno potapljaško opremo in osebe, ki se želijo usposobiti za potapljanje z avtonomno potapljaško opremo, morajo v skladu s to uredbo opraviti zdravstveni pregled in imeti zdravniško potrdilo o zdravstveni sposobnosti za potapljanje.

(2) Zdravstveni pregled iz prejšnjega odstavka morajo opraviti potapljači, ki so vključeni v sistem zaščite, reševanja in pomoči, tehnični potapljači in inštruktorji potapljanja za tehnično potapljanje.

(3) Vsebinsko in roke opravljanja zdravstvenih pregledov ter obliko in vsebino zdravniškega potrdila iz prvega odstavka tega člena določi minister, pristojen za zdravje. Vsebinsko zdravstvenega pregleda ter obrazec zdravniškega potrdila se objavi v Uradnem listu Republike Slovenije.

(4) Zdravstvene preglede po tem členu lahko opravljajo zdravniki zasebniki specialisti medicine dela, prometa in športa in pravne osebe, ki opravljajo zdravstveno dejavnost

in imajo zaposlenega zdravnika specialista medicine dela, prometa in športa.

## 9. člen

(število potapljačev pri potapljanju)

(1) Pri potapljanju, kjer se potaplja več oseb, se mora pred potopom določiti vodjo potopa, če ni določen že z elaboratom potopa. Vodji potopa so podrejeni vsi prisotni pri potapljanju.

(2) Ne glede na vrsto potapljanja, se morata potapljati vedno najmanj dva potapljača v paru.

(3) Ne glede na prejšnji odstavek se lahko potaplja samo en potapljač, če:

- razmere pri tehničnem potapljanju ne dovoljujejo, da bi se potapljaj še drugi potapljač,
- potapljač rešuje osebo, padlo v vodo, ali če rešuje drugega potapljača,
- razmere pri potapljanju z avtonomno potapljaško opremo ne dovoljujejo, da bi se potapljaj še drugi potapljač (deaktiviranje minkoeksplozivnih sredstev in podobno).

**Merila za usposabljanje**

## 10. člen

(pogoji za usposabljanje)

(1) Usposabljanja za potapljanje z avtonomno potapljaško opremo se lahko udeleži oseba, ki je psihofizično, zdravstveno in plavalno sposobna za potapljanje.

(2) Psihofizično stanje kandidatov za potapljanje z avtonomno potapljaško opremo, oceni oseba, ki vodi usposabljanje. Če vodja usposabljanja oceni, da kandidat ni v ustreznem psihofizičnem stanju za potapljanje, se lahko v usposabljanje vključi le po predhodnem zdravniškem pregledu, določenem v 8. členu te uredbe.

(3) Šteje se, da je oseba plavalno sposobna, če v šestih minutah brez prekinitve in dodatnih pripomočkov preplava vsaj 200 metrov. Plavalno sposobnost kandidatov ugotovi oseba, ki izvaja usposabljanje za potapljanje, če plavalna sposobnost ni ugotovljena na drug način.

(4) V posameznih programih usposabljanj, določenih na podlagi te uredbe, se lahko določijo tudi strožja merila za psihofizično, zdravstveno ali plavalno sposobnost, kot so predpisana s to uredbo.

## 11. člen

(programi usposabljanja)

(1) Usposabljanje za potapljanje z avtonomno potapljaško opremo se izvaja v skladu s predpisi o športu.

(2) Usposabljanje za tehnično potapljanje in usposabljanje potapljačev, ki so vključeni v sistem zaščite, reševanja in pomoči, se izvaja po programih, ki jih pripravi uprava in jih potrdi minister, pristojen za varstvo pred naravnimi in drugimi nesrečami. Po enakem postopku se sprejme tudi program usposabljanj za inštruktorje potapljanja, ki usposablja potapljače za tehnično potapljanje.

(3) Programi usposabljanj iz prejšnjega odstavka se izdelajo v skladu s predpisi o varstvu pred naravnimi in drugimi nesrečami.

## 12. člen

(usposabljanja v tujini)

(1) Če se je oseba za potapljanje z avtonomno potapljaško opremo usposobila v tujini, za potapljanje na območju Republike Slovenije lahko pridobi potrdilo o usposobljenosti, ki ga izda nosilec usposabljanja v skladu s predpisi o športu. Potrdilo o usposobljenosti za tehnično potapljanje izda uprava.

(2) Osebi, ki se je za potapljanje z avtonomno potapljaško opremo usposobila v tujini in za to pridobila ustrezno potrdilo, sme na predlog te osebe nosilec usposabljanja iz prejšnjega odstavka izdati potrdilo o usposobljenosti po tej uredbi, če se ugotovi, da se je usposabljala po programu, ki je enak ali bolj zahteven, kot je predpisan za usposabljanja v Republiki Sloveniji.

(3) Določba prejšnjega odstavka se smiselno uporablja tudi za izdajo potrdil o usposobljenosti za tehnično potapljanje.

#### 13. člen

(potrdilo o usposobljenosti)

(1) Osebi, ki uspešno zaključi usposabljanje in opravi preizkus znanja, izda potrdilo o usposobljenosti izvajalec usposabljanja.

(2) Potrdilo o usposobljenosti mora vsebovati:

- podatke o osebi, ki je opravila usposabljanje za potapljača,
- vrsto usposabljanja in kategorijo potapljača,
- za kakšno obliko potapljanja in s kakšno potapljaško opremo se je oseba usposobila,
- kraj in datum opravljenega usposabljanja,
- omejitve, ki veljajo zanjo glede na usposobljenost,
- podatke o inštruktorju.

#### 14. člen

(izvajalci usposabljanj)

(1) Usposabljanja za potapljanje z avtonomno potapljaško opremo in za tehnično potapljanje lahko izvajajo fizične in pravne osebe v skladu s predpisi o športu in uprava.

(2) Neposredno lahko usposabljanja za potapljanje z avtonomno potapljaško opremo oziroma tehnično potapljanje ter preverjanje znanja izvajajo le inštruktorji potapljanja, ki imajo pooblastilo v skladu s to uredbo, pri tem pa jim lahko pomagajo tudi druge osebe.

(3) Usposabljanje inštruktorjev potapljanja organizirajo izvajalci usposabljanja, ki jih določi Strokovni svet Republike Slovenije za šport v skladu s predpisi o športu. Pri usposabljanju inštruktorjev potapljanja za tehnično potapljanje, ki ga organizira uprava, sodeluje tudi Jamarska zveza Slovenije.

#### 15. člen

(pooblastilo za usposabljanje)

(1) Potapljaču, ki je usposobljen za inštruktorja potapljanja za potapljanje z avtonomno potapljaško opremo in ima opravljen preizkus znanja po programu, ki je predpisan po tej uredbi, se izda pooblastilo za usposabljanje v skladu s predpisi o športu. Če je usposabljanje organizirala uprava, pooblastilo za usposabljanje izda uprava.

(2) Potapljaču, ki je usposobljen za inštruktorja potapljanja za tehnično potapljanje in ima opravljen preizkus znanja po programu, kot je predpisan po tej uredbi, izda pooblastilo za usposabljanje uprava.

(3) Pooblastilo za usposabljanje se izda za dobo dveh let in se lahko podaljšuje za enako obdobje, če inštruktor potapljanja izpolnjuje predpisane pogoje.

(4) Organizacija, ki je izdala pooblastilo, lahko pooblastilo tudi predčasno odvzame, če inštruktor potapljanja ne izpolnjuje predpisanih pogojev, na podlagi katerih je bilo

izdano pooblastilo ali če so pri izvajanju usposabljanj ugotovljene večje nepravilnosti.

(5) Usposabljanje in preverjanje znanja inštruktorjev potapljanja lahko izvajajo le inštruktorji potapljanja, ki imajo priznano najmanj eno kategorijo usposobljenosti več, kot oseba, ki se usposablja, razen inštruktorjev najvišje kategorije.

#### 16. člen

(sodelovanje v enotah zaščite, reševanja in pomoči)

(1) V izvajanje nalog zaščite, reševanja in pomoči so lahko vključeni ali razporejeni potapljači, ki imajo končano najmanj usposabljanje za potapljača 3. stopnje.

(2) V izvajanje nalog zaščite, reševanja in pomoči, pri katerih je potrebno tehnično potapljanje, so lahko vključeni ali razporejeni le potapljači, ki so usposobljeni za tehnično potapljanje.

(3) Določba prvega odstavka tega člena se ne uporablja za policijske in vojaške potapljače.

### Vodenje evidenc

#### 17. člen

(vodenje evidenc)

(1) Organizacije, ki izdajajo pooblastila inštruktorjem potapljanja, vodijo evidenco o izdanih pooblastilih.

(2) Organizacije, ki izvajajo usposabljanja potapljačev, vodijo evidenco o potapljačih usposobljenih pri njih.

(3) Uprava vodi evidenco potapljačev, ki so vključeni ali razporejeni v enote ali službe za zaščito, reševanje in pomoč ter tistih, ki so opravili usposabljanje po programih, ki so izdelani v skladu s predpisi o varstvu pred naravnimi in drugimi nesrečami.

### Prehodna in končni določbi

#### 18. člen

Potapljačem in inštruktorjem potapljanja, ki že imajo potrdila o usposobljenosti za posamezno kategorijo potapljača po programih in predpisih izdanih pred uveljavitvijo te uredbe, ostanejo potrdila v veljavi.

#### 19. člen

Z dnem uveljavitve te uredbe preneha veljati uredba o merilih za potapljanje z avtonomno potapljaško opremo (Uradni list RS, št. 65/97).

#### 20. člen

Ta uredba začne veljati petnajsti dan po objavi v Uradnem listu Republike Slovenije.

Št. 225-07/2003-1  
Ljubljana, dne 31. julija 2003.  
EVA 2002-1911-0010

### Vlada Republike Slovenije

mag. Anton Rop l. r.  
Predsednik



## PRILOGA 1

## TABELA PRIMERLJIVIH KATEGORIJ POTAPLJAČEV GLEDE NA VRSTO PROGRAMOV USPOSABLJANJA

(1) Kategorije potapljačev, ki se potapljajo z avtonomno potapljaško opremo

Kategorija po uredbi	Kategorija po C.M.A.S.	Kategorija po I.A.N.T.D.	Kategorija po SSI	Kategorija po PADI	Kategorija po UDI
Potapljač 1.stopnja	potapljač P-1	Potapljač v odprtih vodah (Open Waterd Diver)	Potapljač v odprtih vodah (Open Waterd Diver)	Potapljač v odprtih vodah (Open Waterd Diver) in 5 potrjenih potopov ali Napredni potapljač v odprtih vodah (Advanced Open Waterd Diver)	Potapljač v odprtih vodah (Open Waterd Diver)
	potapljač z NO mešanicami (Nitrox Diver)	Potapljač z obogatenim zrakom (EANx Diver)			
Potapljač 2.stopnja	potapljač P-2	Napredni potapljač v odprtih vodah (Advanced Open Waterd Diver)	Napredni potapljač v odprtih vodah (Advanced Open Waterd Diver) in 4 specialni tečajji	Potapljač reševalec (Rescue Diver) in 25 potrjenih potopov	Napredni potapljač v odprtih vodah (Advanced Open Waterd Diver)
	Napredni potapljač z NO mešanicami (Advanced Nitrox Diver)	Napredni potapljač z obogatenim zrakom (EANx Advanced Diver)			
Potapljač 3.stopnja	potapljač P-3	Potapljač reševalec (Rescue Diver)	Potapljaški mojster (Dive Master) in 5 specialnih tečajev	Potapljaški mojster (Dive Master)	Specialni potapljač (Special Diver)
potapljač 4.stopnja	potapljač P-4		Potapljač nadzornik (Diver Control Specialist)		Vodilni specialni potapljač (Special Guide Diver)

## (2) Kategorije tehničnih potapljačev

Kategorija po uredbi	Kategorija po I.A.N.T.D.	Kategorija po ANDI	Kategorija po TDI	Kategorija po NAUI
Tehnični potapljač 1.stopnja	Napredni tehnični potapljač z obogatenim zrakom	Napredni potapljač z obogatenim zrakom	Napredni potapljač z obogatenim zrakom	Tehnični potapljač z obogatenim zrakom
Tehnični potapljač 2.stopnja	Napredni globinski potapljač	Tehnični potapljač	Napredni globinski potapljač	Napredni globinski potapljač
Tehnični potapljač 3.stopnja	Potapljač s plinskimi mešanicami	Potapljač s plinskimi mešanicami	Napredni potapljač s plinskimi mešanicami	Potapljač s plinskimi mešanicami 1
Tehnični potapljač 4.stopnja	Potapljač za potapljanje z zaprtim sistemom	Potapljač za potapljanje z zaprtim sistemom	Potapljač za potapljanje z zaprtim sistemom	Potapljač s plinskimi mešanicami 2
Tehnični potapljač 5.stopnja	Jamski potapljač			

## (3) Kategorije inštruktorjev potapljanja

Kategorija po uredbi	Kategorija po zakonu o športu	Kategorija po C.M.A.S. in UDI	Kategorija po I.A.N.T.D.	Kategorija po TDI in NAUI
Inštruktor potapljanja 1. stopnja	Vodja potapljanja	Asistent inštruktorja	Asistent inštruktorja, kontrolor	Asistent inštruktorja, kontrolor
Inštruktor potapljanja 2. stopnja	Inštruktor asistent	Inštruktor M-1	Inštruktor s plinskimi mešanicami	Inštruktor s plinskimi mešanicami
Inštruktor potapljanja 3. stopnja	Inštruktor v odprtih vodah, višji inštruktor	Inštruktor M-2	Napredni inštruktor s plinskimi mešanicami	Napredni inštruktor s plinskimi mešanicami
Inštruktor potapljanja 4. stopnja	Inštruktor vaditelj potapljanja, inštruktor trener, inštruktor izpraševalec	Inštruktor M-3	Inštruktor trener	Inštruktor trener

**3873. Uredba o pravem varstvu biotehnoloških izumov**

Na podlagi drugega odstavka 10. člena zakona o industrijski lastnini (Uradni list RS, št. 7/03 - uradno prečiščeno besedilo) izdaja Vlada Republike Slovenije

**UREDBO  
o pravem varstvu biotehnoloških izumov\*****1. člen**

Ta uredba določa natančnejše pogoje za pridobitev patenta za biotehnološke izume, ki jih je treba izpolniti poleg pogojev, določenih v zakonu o industrijski lastnini (Uradni list RS, št. 7/03 - uradno prečiščeno besedilo).

**2. člen**

(1) Pojmi, uporabljeni v tej uredbi, imajo naslednji pomen:

- a) "biološki material" pomeni vsak material, ki vsebuje genske informacije in se lahko sam reproducira ali pa ga je mogoče reproducirati v biološkem sistemu;
- b) "mikrobiološki postopek" pomeni vsak postopek, pri katerem se uporablja mikrobiološki material ali je na mikrobiološkem materialu opravljen poseg ali s takim postopkom mikrobiološki material nastane.

(2) Postopek za pridobivanje rastlin ali živali je v bistvu biološki, če je v celoti sestavljen iz naravnih pojavov, kot sta križanje in selekcija.

(3) Sorta je skupina rastlin ali delov rastlin, iz katerih se lahko spet pridobijo popolne rastline, znotraj najnižje znane botanične razvrstitve, ki jo je ne glede na to, ali izpolnjujejo druge pogoje za zavarovanje, mogoče:

- a) določiti po lastnostih, ki izvirajo iz določenega genotipa ali kombinacije genotipov;
- b) ločiti od katerekoli druge skupine rastlin vsaj po eni od teh lastnosti, in
- c) obravnavati kot sistemsko enoto, če se te lastnosti med razmnoževanjem ne spreminjajo.

**3. člen**

(1) Po tej uredbi je mogoče podeliti patent za izume, ki so novi, vključujejo določeno stopnjo inventivnosti in so industrijsko uporabljivi, tudi če se nanašajo na proizvod, ki je sestavljen iz biološkega materiala ali vsebuje biološki material, ali na postopek, s katerim se biološki material pridobiva, obdeluje ali uporablja.

(2) Biološki material, ki je s tehničnim postopkom izoliran iz svojega naravnega okolja ali je s takim postopkom pridobljen, lahko predstavlja izum, tudi če je že prej obstajal v naravi.

**4. člen**

(1) Patenta ni mogoče podeliti za izum:

- a) sort rastlin ali živalskih pasem in
- b) postopkov za pridobivanje rastlin ali živali, ki so v bistvu biološki.

(2) Za izume, ki se nanašajo na rastline ali živali, se lahko podeli patent, če tehnična izvedljivost izuma ni omejena na določeno sorto rastlin ali živalsko pasmo.

(3) Točka b) prvega odstavka tega člena ne vpliva na možnost podeljevanja patentov za izume, ki se nanašajo na mikrobiološke ali druge tehnične postopke ali na proizvod, pridobljen s takimi postopki.

**5. člen**

(1) Človeško telo na različnih stopnjah nastajanja in razvoja, kakor tudi zgolj odkritje ene od njegovih sestavin, vključno z zaporedjem ali delnim zaporedjem gena, ne moreta biti izum, za katerega je mogoče podeliti patent.

(2) Sestavina, izolirana iz človeškega telesa ali pridobljena kako drugače s tehničnim postopkom, vključno z zaporedjem ali delnim zaporedjem gena, je lahko izum, za katerega se podeli patent, tudi če je struktura te sestavine enaka strukturi naravne sestavine.

(3) Industrijska uporabljivost zaporedja ali delnega zaporedja gena mora biti razkrita v patentni prijavi.

**6. člen**

(1) Patenta ni mogoče podeliti za izum, katerega gošpodarsko izkoriščanje bi bilo v nasprotju z javnim redom ali moralno, vendar pa se ne šteje, da je gošpodarsko izkoriščanje v nasprotju z javnim redom ali moralno samo zato, ker je prepovedano z zakonom ali drugim predpisom.

(2) Na podlagi prejšnjega odstavka zlasti velja, da patenta ni mogoče podeliti za izum:

- a) postopkov za kloniranje človeka,
- b) postopkov za spreminjanje genske identitete zardnih celic človeka,
- c) uporabe človekovih zarodkov za industrijske ali komercialne namene in
- d) postopkov za spreminjanje genske identitete živali, ki bi tem živalim verjetno povzročali trpljenje, ne da bi imel človek ali žival od tega bistveno medicinsko korist, in tudi živali, pridobljenih s takimi postopki.

**7. člen**

(1) Varstvo, ki ga daje patent za biološki material, ki ima zaradi izuma posebne lastnosti, se nanaša tudi na ves biološki material, ki je iz tega biološkega materiala pridobljen z nespolnim ali spolnim razmnoževanjem v enaki ali različni obliki in ima enake značilnosti.

(2) Varstvo, ki ga daje patent za postopek, ki omogoča proizvodnjo biološkega materiala, ki ima zaradi izuma posebne značilnosti, se nanaša tudi na biološki material, ki je pridobljen neposredno s tem postopkom, in na vsak drug biološki material, pridobljen iz neposredno pridobljenega biološkega materiala z nespolnim ali spolnim razmnoževanjem v enaki ali različni obliki in ki ima enake značilnosti.

**8. člen**

Varstvo, ki ga daje patent za proizvod, ki vsebuje gensko informacijo ali je iz nje sestavljen, se nanaša tudi na vse materiale, razen tistih iz prvega odstavka 5. člena te uredbe, ki vsebujejo ta proizvod in v katerih ta genska informacija opravlja svojo funkcijo.

**9. člen**

Varstvo iz 7. in 8. člena te uredbe se ne nanaša na biološki material, ki je pridobljen z nespolnim ali spolnim razmnoževanjem biološkega materiala, ki ga je na ozemlju Republike Slovenije dal na trg imetnik patenta ali je prišel na trg z njegovim soglasjem, če je nespolno ali spolno razmnoževanje nujen sestavni del uporabe, za katero je bil biološki material prodan, pod pogojem da se pridobljeni material pozneje ne uporablja za drugo nespolno ali spolno razmnoževanje.

**10. člen**

(1) Ne glede na 7. in 8. člen te uredbe vključuje prodaja ali druga oblika predaje rastlinskega semenskega materiala za gošpodarske namene kmetu s strani imetnika patenta

\* Ta uredba povzema vsebino Direktive Parlamenta in Sveta 98/44/ES o pravem varstvu biotehnoloških izumov.

ali z njegovim soglasjem za uporabo v poljedelstvu tudi dovoljenje, da kmet svoje pridelke uporablja v skladu s 16. členom zakona o varstvu novih sort rastlin (Uradni list RS, št. 86/98 in 52/02 - ZDU-1) tudi za nadaljnje nespolno ali spolno razmnoževanje na svoji kmetiji.

(2) Ne glede na 7. in 8. člen te uredbe vključuje prodaja ali druga oblika predaje plemenskih živali ali drugega materiala za razmnoževanje živali za gospodarske namene kmetu s strani imetnika patenta ali z njegovim soglasjem tudi dovoljenje, da kmet uporablja s patentom zavarovane domače živali v kmetijski namene. To vključuje uporabo živali ali materiala za razmnoževanje živali za opravljanje njegove kmetijske dejavnosti, ne pa tudi prodaje v okviru ali za namene komercialne dejavnosti razmnoževanja.

#### 11. člen

(1) Če žlahtnitelj ne more pridobiti ali izkoriščati žlahtniteljske pravice, ne da bi kršil prej podeljeni patent, lahko zaprosi za prisilno licenco za neizključno uporabo izuma, zavarovanega s tem patentom, če tako licenco potrebuje za izkoriščanje sorte rastlin, ki jo je treba zavarovati, in za to plača primerno licenčnino.

(2) Če imetnik patenta za biotehnološki izum tega ne more izkoriščati, ne da bi kršil prej podeljeno žlahtniteljsko pravico, lahko zaprosi za prisilno licenco za neizključno uporabo sorte rastlin, zavarovane s tako pravico, če za to plača primerno licenčnino.

(3) Vložniki zahteve za licenco iz prejšnjih dveh odstavkov morajo dokazati:

a) da so neuspešno poizkušali od imetnika patenta ali žlahtniteljske pravice pridobiti pogodbeno licenco in

b) da pomeni sorta rastlin ali izum pomemben tehnični napredek, ki je gospodarsko upoštevanja vredno zanimiv v primerjavi s patentiranim izumom ali zavarovano sorto rastlin.

#### 12. člen

Obravnavanje patentnih prijav za biotehnološke izume, vloženih pred uveljavitvijo te uredbe, se nadaljuje po določbah te uredbe.

#### 13. člen

Ta uredba začne veljati petnajsti dan po objavi v Uradnem listu Republike Slovenije.

Št. 391-10/2003-1

Ljubljana, dne 31. julija 2003.

EVA 2002-2111-0020

**Vlada Republike Slovenije**

**mag. Anton Rop** l. r.  
Predsednik

### **3874. Uredba o določitvi ureditvenega območja mejnega prehoda za obmejni promet Nova vas ob Sotli**

Na podlagi 5. člena in drugega odstavka 12. člena zakona o ureditvi določenih vprašanj v zvezi z graditvijo objektov na mejnih prehodih (Uradni list RS, št. 111/01 in 110/02 - ZGO-1) izdaja Vlada Republike Slovenije

## **UREDBO**

### **o določitvi ureditvenega območja mejnega prehoda za obmejni promet Nova vas ob Sotli**

#### 1. člen

S to uredbo se določi ureditveno območje mejnega prehoda za obmejni promet Nova vas ob Sotli (v nadaljnjem besedilu: mejni prehod), na podlagi Elaborata za ugotavljanje javne koristi za mejni prehod Nova vas, ki ga je izdelal Ljubljanski urbanistični zavod, d.d., pod št. 5373-2-JK, november 2002, in je na vpogled na Servisu skupnih služb Vlade Republike Slovenije, Gregorčičeva 27a, Ljubljana.

Mejni prehod za obmejni promet Nova vas ob Sotli se zgradi kot skupni mejni prehod za obmejni promet z Republiko Hrvaško, na slovenskem ozemlju.

#### 2. člen

Ureditveno območje mejnega prehoda obsega nepremičnine, potrebne za gradnjo objekta mejnega prehoda, nadstrešnice in ureditev vozišča, na zemljišču parc. št. 1088/2, 1089, 1334, 1336/1, 1336/2 in 1368, vse k.o. Drenovec.

Ureditveno območje obsega tudi traso za izgradnjo infrastrukturnih objektov in naprav, potrebnih za nemoteno delovanje mejnega prehoda, to so električni kablovod, vodovod in telefonski kabel.

Priključni električni NN kablovod je predviden v dolžini približno 1000 m po zemljiščih v k.o. Drenovec: parc. št. 1368, cesta, parc. št. 1365/1, cesta, in parc. št. 1365/2, pašnik, vse javno dobro v lasti Občine Brežice, parc. št. 1339/2, njiva, lastnik Iljaž Franc, Mizarska pot 9, Bizeljsko, in parc. št. 1339/3, njiva, lastnik Iljaž Jožef, Nova vas ob Sotli, Bizeljsko, ter po zemljišču v k.o. Bizeljsko: parc. št. 1923/2, pot, javno dobro v lasti Občine Brežice.

Priključni telefonski kabel je predviden v dolžini približno 800 m po zemljiščih v k.o. Drenovec: parc. št. 1368, cesta, javno dobro v lasti Občine Brežice, parc. št. 1339/2, njiva, lastnik Iljaž Franc, Mizarska pot 9, Bizeljsko, parc. št. 1339/3, njiva, lastnik Iljaž Jožef, Nova vas ob Sotli, Bizeljsko, in parc. št. 1200, dvorišče z gospodarsko in stanovanjsko stavbo, lastniki Vršeč Miroslava, Nova vas ob Sotli 19A, Bizeljsko, Vršeč Andrej, Nova vas ob Sotli 19A, Bizeljsko, in Vršeč Gregor, Nova vas ob Sotli 19A, Bizeljsko, vsak do 1/3.

Vodovodna napeljava mejnega prehoda bo izvedena z rezervoarjem za vodo in greznico v območju iz prvega odstavka tega člena.

Meja ureditvenega območja je prikazana v elaboratu iz 1. člena te uredbe in je razvidna iz kopije katastrskega načrta v M 1:1000, ki je sestavni del te uredbe.

#### 3. člen

Urbanistična podlaga za določitev ureditvenega območja mejnega prehoda je srednjeročni plan Občine Brežice za obdobje 1986-2000 (Uradni list SRS, št. 41/87, 8/88 in 13/91, Uradni list RS, št. 37/94, 29/96, 77/97, 79/97, 47/98, 61/98, 10/99, 59/00, 27/01, 50/01 in 4/02) in Prostorski ureditveni pogoji za območje Občine Brežice (Uradni list SRS, št. 38/87, 25/88, Uradni list RS, št. 29/96, 50/98 in 4/02) ter 11. člen odloka o prostorskih ureditvenih pogojih za območje Občine Brežice (Uradni list SRS, št. 38/87).

#### 4. člen

Območje mejnega prehoda obsega zemljišča, ki so namenjena za gradnjo naslednjih objektov in izvedbo naslednjih ureditev:

- gradnjo montažnega objekta, v katerem se bo opravljala policijska in carinska kontrola;
- gradnjo nadstreška;
- ureditev vozišča na območju mejnega prehoda;
- ureditev parkirišč in druge infrastrukture;
- zunanjo ureditev.

5. člen

Šteje se, da je za namen gradnje mejnega prehoda na ureditvenem območju iz 2. člena te uredbe izkazana javna korist.

6. člen

Z dnem uveljavitve te uredbe lahko pooblašeni investitor začne s pripravljalnimi deli na območju mejnega prehoda.

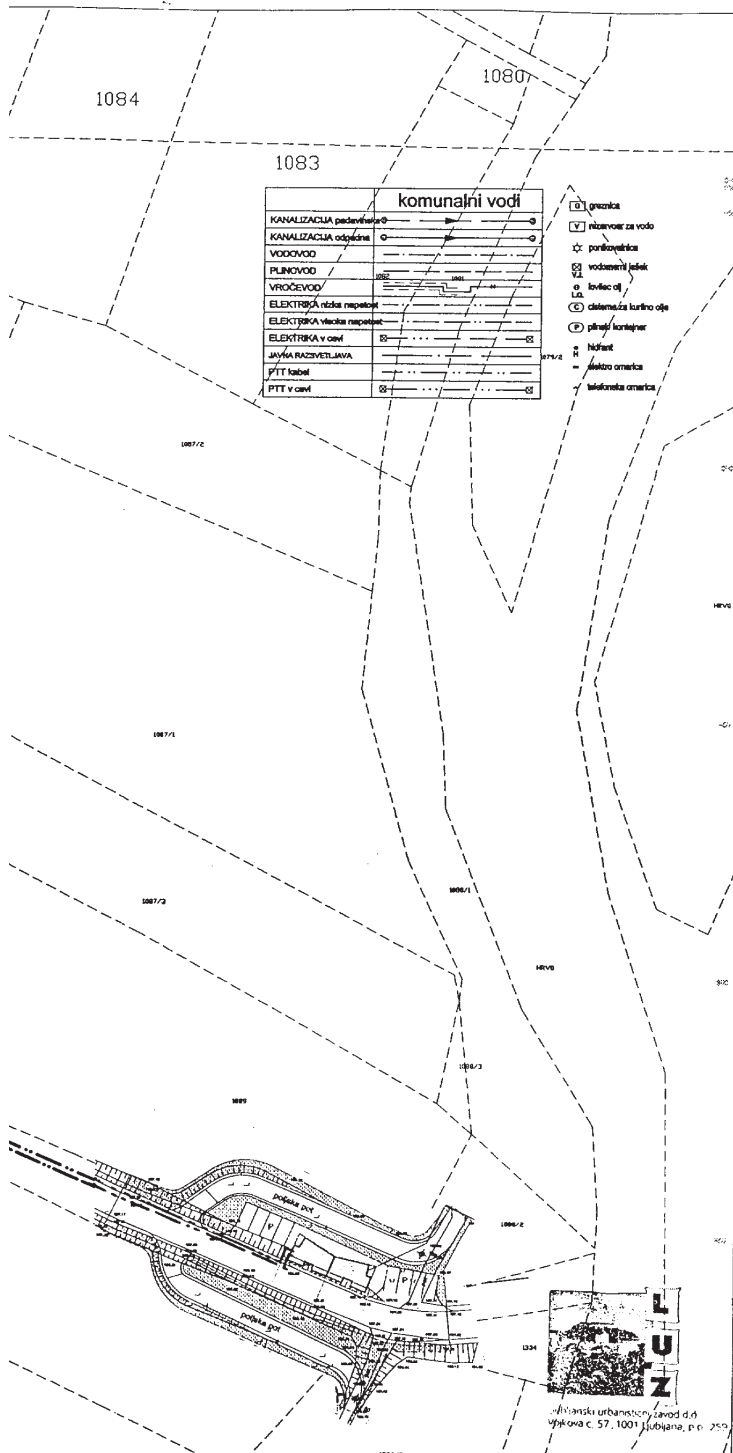
7. člen

Ta uredba začne veljati naslednji dan po objavi v Uradnem listu Republike Slovenije.

Št. 280-14/2002-19  
Ljubljana, dne 31. julija 2003.  
EVA 2003-1520-0010

Vlada Republike Slovenije

mag. Anton Rop l. r.  
Predsednik



investitor  
RS, Vlada RS, Servis skupnih služb vlade  
Gregorčičeva 27a  
1000 Ljubljana

nosilec projekta  
LJUBLJANSKI URBANISTIČNI ZAVOD, d.d.  
Volčkova 57, 1000 Ljubljana  
IZS 0448  
odgovorni vodja projekta  
MARJAN LENARČIČ, univ.dipl.inž.geod.  
IZS T-0029  
število projekta  
5373-2

projektivno podjetje  
LJUBLJANSKI URBANISTIČNI ZAVOD, d.d.  
Volčkova 57, 1037 Ljubljana  
IZS 0448  
odgovorni projektant  
FERDO JORDAN, univ.dipl.inž.arh.  
IZS A-0087

faza projekta  
LOKACIJSKA DOKUMENTACIJA  
# LD  
**5373-2**  
predmet LD  
Mejni prehod za obojni promet  
Nova vas pri Bizeljskem  
naslov objekta  
Nova vas pri Bizeljskem  
občina  
MO Bražico  
katastrska občina  
Drenovec  
parcelski št.  
po seznamu v LD  
urbanistična identifikacija  
1. kmetijsko območje  
geodetska identifikacija  
1 - 23 15  
projektant  
Ines Rot, univ.dipl.inž.arh.  
Boris Klavžar, inž.gradb.  
Simona Čeh, univ.dipl.inž.geod.

vrstna risba  
Kopija katastrskega načrta z vrisanim posegom komunalne ureditve  
datum  
november 2002  
merilo  
1:1000  
št. lista  
3

**3875. Uredba o določitvi ureditvenega območja mejnega prehoda za obmejni promet Drenovec**

Na podlagi 5. člena in drugega odstavka 12. člena zakona o ureditvi določenih vprašanj v zvezi z graditvijo objektov na mejnih prehodih (Uradni list RS, št. 111/01 in 110/02 – ZGO-1) izdaja Vlada Republike Slovenije

**UREDBO****o določitvi ureditvenega območja mejnega prehoda za obmejni promet Drenovec****1. člen**

S to uredbo se določi ureditveno območje mejnega prehoda za obmejni promet Drenovec (v nadaljnjem besedilu: mejni prehod) na podlagi Elaborata za ugotavljanje javne koristi za mejni prehod Drenovec, ki ga je izdelal Savaprojekt, d.d., Krško, pod št. 03153/01, julij 2003 in je na vpogled na Servisu skupnih služb Vlade Republike Slovenije, Gregorčičeva 27a, Ljubljana.

**2. člen**

Ureditveno območje mejnega prehoda obsega nepremičnine, potrebne za gradnjo objekta mejnega prehoda, nadstrešnice in ureditev vozišča, na zemljišču parc. št. 142, k.o. Drenovec.

Ureditveno območje obsega tudi traso za izgradnjo infrastrukturnih objektov in naprav, potrebnih za nemoteno delovanje mejnega prehoda, to so električni kablovod, vodovod in telefonski kabel. Zemljišča, po katerih so predvidene te naprave, so zunaj območja iz prvega odstavka tega člena.

Okvirno 1.5 km od lokacije gradnje poteka 20kV daljnovod. Priklop novega objekta je možen preko kablovoda, vodenega ob cesti, in vgradnja TP v bližini mejnega prehoda. Trasa elektroenergetskega priključka od obstoječega daljnovoda poteka po zemljiščih parc. št. 142, 138/3, 27/1, 25/1, 25/3, 25/2, 24/1, 24/2, 26, 28, 29, 30, 33, 34, 36, 37, 38/1, 38/2, \*2/3, \*2/1, 33, 31/1, 31/3, 32/1, 32/3, 45/1, 45/2, 45, 26/1, 20, 21, 22/1, 15, 18, 39/1, 39/2, 42/1, 42/2, 51, 52, 53, 60/1, 90/4, 81/2. – vse k.o. Drenovec, v dolžini približno 2 km.

Na obravnavanem območju je urejen javni vodovod, ki je oddaljen približno 770 m in poteka v bližini Sv. Mohorja, na katerega je možno priključiti obravnavani objekt. Trasa vodovodnega priključka od obstoječega vodovoda poteka po enakih zemljiščih kot elektroenergetski priključek.

Telefonski priključek se lahko izvede z lokacije, ki je približno 500 m oddaljena od mejnega prehoda in poteka po enakih parcelnih številkah kot ostala priključka.

Meja ureditvenega območja je prikazana v elaboratu iz 1. člena te uredbe in je razvidna iz geodetskega načrta v M 1:500, ki je sestavni del te uredbe.

**3. člen**

Urbanistična podlaga za določitev ureditvenega območja mejnega prehoda je Družbeni plan Občine Ptuj za obdobje 1986–1990 (Uradni vestnik občin Ormož in Ptuj, št. 25/86, 28/86, 12/87, 28/90, 32/90, 25/91, 12/93 in 16/94), odlok o spremembah in dopolnitvah prostorskih sestavin srednjeročnega družbenega plana Občine Ptuj za obdobje 1986–1990 za območje Občine Zavrč, dopolnjen v letu 1996 (Uradni list RS, št. 14/97) in prostorski izvedbeni akt lokalne skupnosti.

Ureditveno območje mejnega prehoda urejajo Prostorski ureditveni pogoji za območje Občine Ptuj (Uradni vestnik občin Ormož in Ptuj, št. 20/92, 22/92 – popr., 27/93 in 26/94 ter Uradni list RS, št. 51/97).

**4. člen**

Območje mejnega prehoda obsega zemljišča, ki so namenjena za izgradnjo naslednjih objektov in izvedbo naslednjih ureditev:

- gradnjo montažnega objekta, v katerem se bo opravljala policijska in carinska kontrola;
- gradnjo nadstrešnice nad voziščem;
- ureditev vozišča na območju mejnega prehoda;
- ureditev parkirišč in druge infrastrukture in
- zunanjo ureditev.

**5. člen**

Šteje se, da je za namene gradnje mejnega prehoda na ureditvenem območju iz 2. člena te uredbe izkazana javna korist.

**6. člen**

Z dnem uveljavitve te uredbe lahko pooblaščen investitor začne s pripravljalnimi deli na območju tega prehoda.

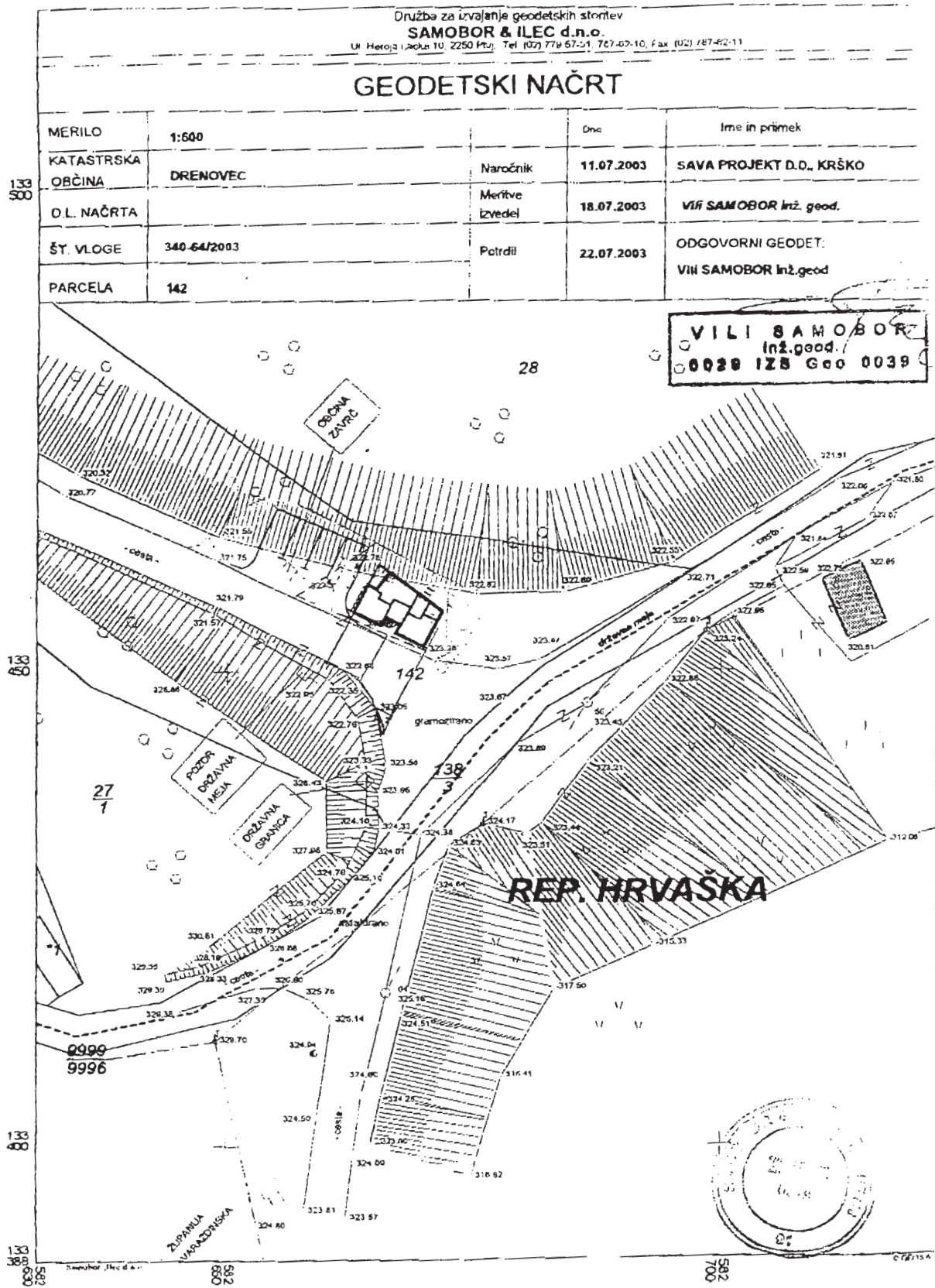
**7. člen**

Ta uredba začne veljati naslednji dan po objavi v Uradnem listu Republike Slovenije.

Št. 280-14/2002-20  
Ljubljana, dne 31. julija 2003.  
EVA 2003-1520-0011

**Vlada Republike Slovenije**

**mag. Anton Rop** l. r.  
Predsednik



### 3876. Uredba o določitvi ureditvenega območja mejnega prehoda za obmejni promet Sedlarjevo

Na podlagi 5. člena in drugega odstavka 12. člena zakona o ureditvi določenih vprašanj v zvezi z graditvijo objektov na mejnih prehodih (Uradni list RS, št. 111/01 in 110/02 – ZGO-1) izdaja Vlada Republike Slovenije

## UREDBO

### o določitvi ureditvenega območja mejnega prehoda za obmejni promet Sedlarjevo

#### 1. člen

S to uredbo se določi ureditveno območje mejnega prehoda za obmejni promet Sedlarjevo (v nadaljnjem besedilu: mejni prehod), na podlagi Elaborata za ugotavljanje javne koristi za mejni prehod Sedlarjevo, ki ga je izdelal Savaprojekt Krško, d.d., pod št. E – 101/02, dne 18. 10. 2002 in je na vpogled na Servisu skupnih služb Vlade Republike Slovenije, Gregorčičeva 27a, Ljubljana.

#### 2. člen

Ureditveno območje mejnega prehoda obsega nepremičnine, potrebne za gradnjo objekta mejnega prehoda, nadstrešnice in ureditev vozišča v območju mejnega prehoda, na zemljišču, del parc. št. 1631 in del parc. št. 1631, vse k.o. Sedlarjevo.

Ureditveno območje obsega tudi rekonstrukcijo javne poti v velikosti 1127 m<sup>2</sup>, potrebne za nemoteno delovanje mejnega prehoda, in sicer na zemljišču, parc. št. 1632 in del parc. št. 1631, 1633 in 1635, vse k.o. Sedlarjevo.

Ureditveno območje obsega tudi traso za izgradnjo infrastrukturnih objektov in naprav, potrebnih za nemoteno delovanje mejnega prehoda, to so električni kablovod, vodovod in telefonski kabel.

Priključni električni NN priključni kablovod iz obstoječe jamborske TP je v dolžini približno 485 m predviden na zemljiščih v k.o. Sedlarjevo: parc. št. 1631, travnik, lastnika Vrenko Kristina do  $\frac{1}{4}$  in Vrenko Martin do  $\frac{3}{4}$ , oba Sedlarjevo 23, Buče, parc. št. 1632, cesta, lastnik- družbena lastnina v splošni rabi, parc. št. 1633, cesta, lastnik- družbena lastnina v splošni rabi, parc. št. 1635, travnik in gospodarsko poslopje, lastnika Vrenko Kristina do  $\frac{1}{4}$  in Vrenko Martin do  $\frac{3}{4}$ , oba Sedlarjevo 23, Buče, parc. št. 1684, stanovanjska stavba in gospodarsko poslopje, lastnika Vrenko Kristina do  $\frac{1}{4}$  in Vrenko Martin do  $\frac{3}{4}$ , oba Sedlarjevo 23, Buče, parc. št. 1687, njiva, lastnika Vrenko Kristina do  $\frac{1}{4}$  in Vrenko Martin do  $\frac{3}{4}$ , oba Sedlarjevo 23, Buče.

Priključni telefonski kabel je v dolžini približno 212 m predviden od telefonske omarice na stanovanjski hiši na parc. št. 1684, stanovanjska stavba in gospodarsko poslopje, lastnika Vrenko Kristina do  $\frac{1}{4}$  in Vrenko Martin do  $\frac{3}{4}$ , oba Sedlarjevo 23, Buče, k.o. Sedlarjevo in v nadaljevanju poteka po zemljiščih v k.o. Sedlarjevo, parc. št. 1631, travnik, lastnika Vrenko Kristina do  $\frac{1}{4}$  in Vrenko Martin do  $\frac{3}{4}$ , oba Sedlarjevo 23, Buče, parc. št. 1632, cesta, lastnik- družbena lastnina v splošni rabi, parc. št. 1633, cesta, lastnik - družbena lastnina v splošni rabi, parc. št. 1635, travnik in gospodarsko poslopje, lastnika Vrenko Kristina do  $\frac{1}{4}$  in Vrenko Martin do  $\frac{3}{4}$ , oba Sedlarjevo 23, Buče, parc. št. 1684, stanovanjska stavba in gospodarsko poslopje, lastnika Vrenko Kristina do  $\frac{1}{4}$  in Vrenko Martin do  $\frac{3}{4}$ , oba Sedlarjevo 23, Buče, njiva, lastnika Vrenko

Kristina do  $\frac{1}{4}$  in Vrenko Martin do  $\frac{3}{4}$ , oba Sedlarjevo 23, Buče.

Priključni vodovod je v dolžini približno 58 m predviden iz obstoječe trase vodovoda po parc. št. 1631, travnik, lastnika Vrenko Kristina do  $\frac{1}{4}$  in Vrenko Martin do  $\frac{3}{4}$ , oba Sedlarjevo 23, Buče, k.o. Sedlarjevo.

Rekonstrukcija javne poti v velikosti 1127 m<sup>2</sup> je potrebna za nemoteno delovanje mejnega prehoda in je predvidena na zemljišču k.o. Sedlarjevo, parc. št. 1631, travnik, lastnika Vrenko Kristina do  $\frac{1}{4}$  in Vrenko Martin do  $\frac{3}{4}$ , oba Sedlarjevo 23, Buče, parc. št. 1632, cesta, lastnik - družbena lastnina v splošni rabi, parc. št. 1633, cesta, lastnik- družbena lastnina v splošni rabi in parc. št. 1635, travnik in gospodarsko poslopje, lastnika Vrenko Kristina do  $\frac{1}{4}$  in Vrenko Martin do  $\frac{3}{4}$ , oba Sedlarjevo 23, Buče.

Meja ureditvenega območja je prikazana v elaboratu iz 1. člena te uredbe in je razvidna iz načrta gradbene parcele v M 1:500, ki je sestavni del te uredbe.

#### 3. člen

Urbanistična podlaga za določitev ureditvenega območja mejnega prehoda je dolgoročni plan Občine Šmarje pri Jelšah za obdobje 1986–2000, dopolnjen 1989 (Uradni list RS, št. 39/90), spremembe in dopolnitve prostorskih sestavin dolgoročnega in srednjeročnega plana Občine Šmarje pri Jelšah (Uradni list RS, št. 69/93) ter osmi odstavek 41. člena odloka o prostorskih ureditvenih pogojih za območje Občine Šmarje pri Jelšah (Uradni list RS, št. 69/93).

#### 4. člen

Območje mejnega prehoda obsega zemljišča, ki so namenjena za gradnjo naslednjih objektov in izvedbo naslednjih ureditev:

- gradnjo montažnega objekta, v katerem se bo opravljala policijska in carinska kontrola;
- gradnjo nadstreška;
- ureditev vozišča na območju mejnega prehoda;
- ureditev parkirišč in druge infrastrukture;
- zunanjo ureditev.

#### 5. člen

Šteje se, da je za namen gradnje mejnega prehoda na ureditvenem območju iz 2. člena te uredbe izkazana javna korist.

#### 6. člen

Z dnem uveljavitve te uredbe lahko pooblaščen investitor začne s pripravljalnimi deli na območju mejnega prehoda.

#### 7. člen

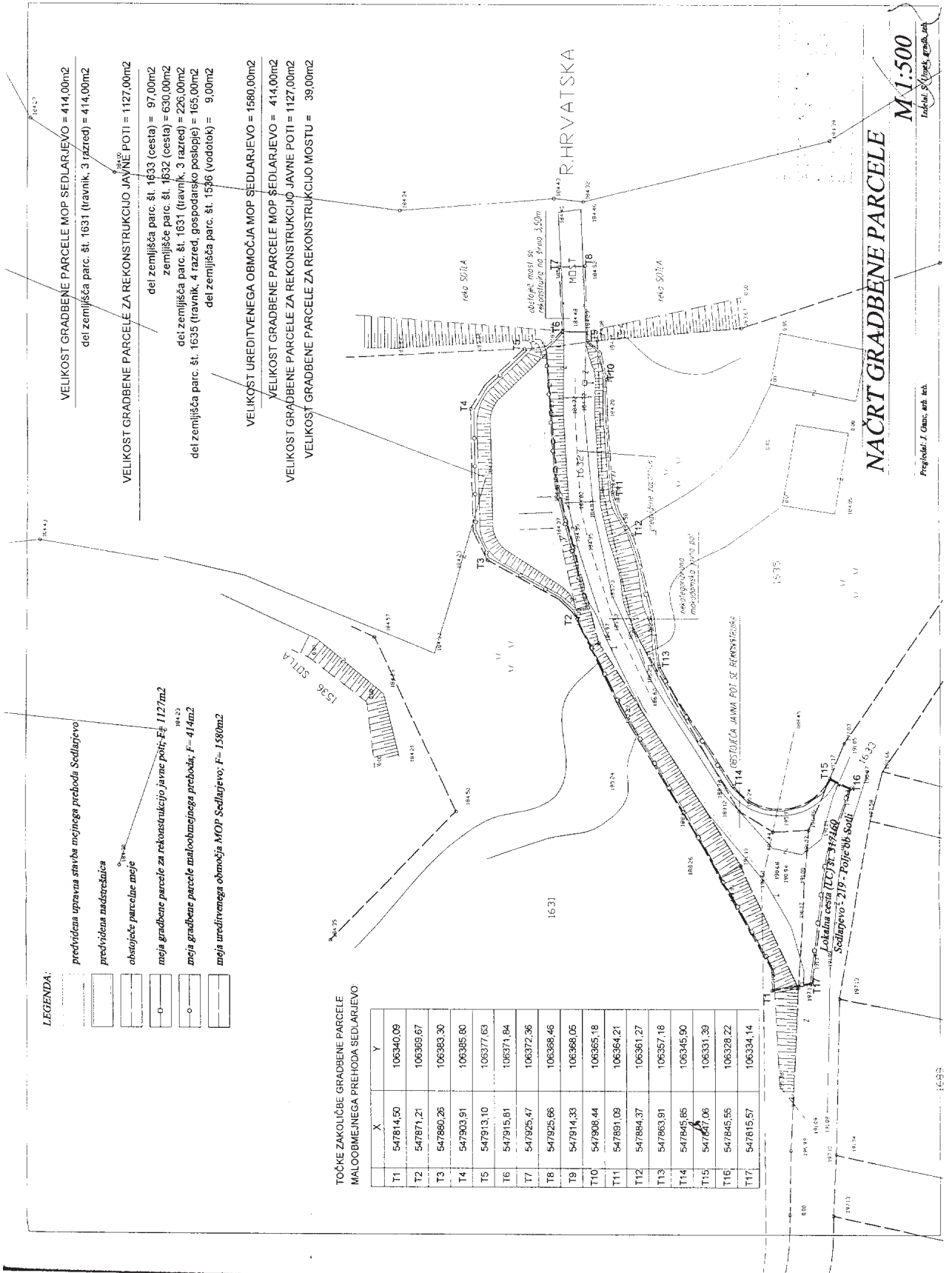
Ta uredba začne veljati naslednji dan po objavi v Uradnem listu Republike Slovenije.

Št. 280-14/2002-21  
Ljubljana, dne 31. julija 2003.  
EVA 2003-1520-0012

**Vlada Republike Slovenije**

**mag. Anton Rop l. r.**  
Predsednik





**LEGENDA:**

- predvidena upravna stavba mejnega preboda Sedlarjevo
- predvidena nadzračnica
- obstoječa parcelne meje
- meja gradbene parcele za rekonstrukcijo javne poti; F= 1127m<sup>2</sup>
- meja gradbene parcele malobojnega preboda; F= 414m<sup>2</sup>
- meja ureditvenega območja MOP Sedlarjevo; F= 1580m<sup>2</sup>

- VELIKOST GRADBENE PARCELE MOP SEDLARJEVO = 414,00m<sup>2</sup>  
del zemljišča parc. št. 1631 (travnik, 3 razred) = 414,00m<sup>2</sup>
- VELIKOST GRADBENE PARCELE ZA REKONSTRUKCIJO JAVNE POTI = 1127,00m<sup>2</sup>  
del zemljišča parc. št. 1633 (cesta) = 97,00m<sup>2</sup>  
zemljišča parc. št. 1632 (cesta) = 630,00m<sup>2</sup>  
del zemljišča parc. št. 1631 (travnik, 3 razred) = 226,00m<sup>2</sup>  
del zemljišča parc. št. 1635 (travnik, 4 razred, gospodarsko poslojje) = 165,00m<sup>2</sup>  
del zemljišča parc. št. 1536 (vodoiak) = 9,00m<sup>2</sup>
- VELIKOST UREDITVENEGA OBMOČJA MOP SEDLARJEVO = 1580,00m<sup>2</sup>
- VELIKOST GRADBENE PARCELE MOP SEDLARJEVO = 414,00m<sup>2</sup>
- VELIKOST GRADBENE PARCELE ZA REKONSTRUKCIJO JAVNE POTI = 1127,00m<sup>2</sup>
- VELIKOST GRADBENE PARCELE ZA REKONSTRUKCIJO MOSTU = 39,00m<sup>2</sup>

**TOČKE ZAKOLIČBE GRADBENE PARCELE  
MALOBOJNEGA PREBODA SEDLARJEVO:**

	X	Y
T1	547814,50	106340,09
T2	547871,21	106369,67
T3	547880,26	106383,30
T4	547903,91	106385,80
T5	547913,10	106377,63
T6	547915,81	106371,84
T7	547925,47	106372,36
T8	547925,66	106388,46
T9	547914,33	106388,05
T10	547908,44	106385,18
T11	547891,09	106384,21
T12	547884,37	106361,27
T13	547863,91	106357,18
T14	547845,85	106345,90
T15	547847,06	106331,30
T16	547845,85	106328,22
T17	547815,57	106334,14

**NAČRT GRADBENE PARCELE**

M 1:500  
Izdala: S. Vrhovnik, arh. inž.

Projektirali: J. Čučar, arh. inž.

**3877. Uredba o spremembi uredbe o programih kmetijske strukturne politike in kmetijske politike razvoja podeželja za leti 2003 in 2004**

Na podlagi 5. in 7. člena v zvezi s 126. členom zakona o kmetijstvu (Uradni list RS, št. 54/00, 52/02 – ZDU-1 in 58/02 – ZMR-1) izdaja Vlada Republike Slovenije

**UREDBO**

**o spremembi uredbe o programih kmetijske strukturne politike in kmetijske politike razvoja podeželja za leti 2003 in 2004**

1. člen

V uredbi o programih kmetijske strukturne politike in kmetijske politike razvoja podeželja za leti 2003 in 2004 (Uradni list RS, št. 43/03) se črta deveti odstavek 14. člena.

2. člen

Ta uredba začne veljati naslednji dan po objavi v Uradnem listu Republike Slovenije.

Št. 403-21/2001-17  
Ljubljana, dne 31. julija 2003.  
EVA 2003-2311-0226

**Vlada Republike Slovenije**

**mag. Anton Rop** l. r.  
Predsednik

**3878. Uredba o spremembah in dopolnitvah uredbe o načinu poslovanja organov javne uprave s strankami**

Za izvrševanje zakona o splošnem upravnem postopku (Uradni list RS, št. 80/99, 70/00 in 52/02) izdaja Vlada Republike Slovenije

**UREDBO**

**o spremembah in dopolnitvah uredbe o načinu poslovanja organov javne uprave s strankami**

1. člen

V uredbi o načinu poslovanja organov javne uprave s strankami (Uradni list RS, št. 22/01) se beseda "informator" v vseh sklonih nadomesti z besedo "svetovalec za pomoč strankam".

2. člen

V 1. členu se črta drugi odstavek.

3. člen

V 2. členu se črtajo tretja, četrta, peta in šesta alineja.

4. člen

Naslov II. poglavja se nadomesti z besedilom, ki se glasi:

"SPLOŠNE INFORMACIJE O UPRAVNIH STORITVAH".

5. člen

3. člen se spremeni tako, da se glasi:

"3. člen

(1) Splošne informacije o upravnih storitvah so informacije o načinu poslovanja organa javne uprave pri odločanju o upravnih zadevah in izdajanju potrdil, pojasnila v zvezi z uresničevanjem pravic, obveznosti in pravnih koristi fizičnih in pravnih oseb in pojasnila v zvezi z drugimi upravnimi storitvami; splošne informacije se ne nanašajo na potek oziroma stanje konkretnega upravnega ali drugega postopka.

(2) Splošne informacije iz prejšnjega odstavka morajo biti podane na stranki razumljiv način. Splošne informacije, ki se nanašajo na upravne postopke in druge storitve, ki se opravijo na vlogo stranke, morajo biti strukturirane po življenjskih položajih in morajo zajeti zlasti podatke o tem:

– kakšni so pogoji za pridobitev pravice oziroma upravne storitve,

– kje in po kakšnem postopku lahko stranka pridobi pravico oziroma upravno storitev,

– kaj je potrebno priložiti vlogi,

– kolikšna je višina upravne takse in morebitnih drugih plačil ter kako se lahko plačilo izvede.

(3) Organ javne uprave zagotavlja splošne informacije o upravnih storitvah brezplačno, in sicer na naslednje načine:

– preko svojih uslužbencev,

– v obliki pisnih informacij (brošure, zloženke ipd.), ki so strankam dostopne v vložišču, sprejemnem prostoru in na drugih ustreznih mestih in

– na svetovnem spletu.

(4) Splošne informacije je organ javne uprave dolžan zagotoviti vsakomur, ne glede na to, ali je stranka v upravnem ali drugem postopku pred organom; organ od tistega, ki želi pridobiti informacije, ne sme zahtevati, da dokaže, da ima namen sprožiti upravni ali drug postopek pred organom.

(5) Če v istem objektu oziroma stavbi posluje več organov javne uprave, ti lahko sklenejo dogovor, da splošne informacije o upravnih storitvah posreduje strankam skupni svetovalec za pomoč strankam."

6. člen

4. člen se spremeni tako, da se glasi:

"4. člen

(1) Organ javne uprave, ki posluje z uporabniki, mora v poslovnem času zagotoviti uporabniku fizični in telefonski dostop do uslužbenca, ki lahko uporabniku zagotovi splošne informacije o upravnih storitvah. Uslužbenec mora imeti najmanj takšno stopnjo izobrazbe, kot se zahteva za vodenje in odločanje v postopkih, o katerih daje informacije.

(2) Organ javne uprave lahko zagotavlja splošne informacije v skladu s prejšnjim odstavkom preko svetovalca za pomoč strankam, ki ima najmanj visoko strokovno izobrazbo; ta daje splošne informacije v sprejemnem prostoru, ki mora biti ustrezno označen.

(3) Uslužbenec iz prvega odstavka tega člena mora stranko na njeno zahtevo naročiti pri uradni osebi, ki je pooblaščen za opravljanje posameznih dejanj oziroma odločanje v upravnem ali drugem postopku v zvezi z upravno storitvijo; naročanje poteka v skladu z notranjimi pravili in notranjo organizacijo ter sistemom vodenja v organu.

(4) Organ javne uprave mora imena, telefonske številke, naslove elektronske pošte in lokacijo uslužbenca oziroma uslužbencev, ki dajejo informacije splošnega značaja, objaviti na ustreznih mestih, tako da so uporabnikom ti podatki vidni, in na svetovnem spletu.

(5) Uslužbenec iz prvega odstavka tega člena mora stranki zagotoviti individualno obravnavo; če to iz prostorskih razlogov ni mogoče, pa mora biti na viden način označeno polje diskretnosti.“

## 7. člen

V 5. členu se doda nov drugi odstavek, ki se glasi:

“(2) Pisne vloge lahko sprejema tudi svetovalec za pomoč strankam, če je tako določeno v aktu o notranji organizaciji in sistemizaciji delovnih mest.“.

## 8. člen

Črta se drugi odstavek 6. člena.

Dosedanji tretji in četrti odstavek postaneta drugi in tretji odstavek.

V novem drugem odstavku se besedilo ”na predpisanih obrazcih“ nadomesti z besedilom ”iz prejšnjega odstavka”.

## 9. člen

Črta se drugi odstavek 7. člena.

## 10. člen

8. člen se spremeni tako, da se glasi:

## “8. člen

(1) Organ javne uprave zagotavlja obrazce vlog za vse upravne postopke in druge upravne storitve v obliki tiskovin in po elektronskih medijih, razen predpisanih obrazcev, ki so v javni prodaji.

(2) Obrazce vlog iz prvega odstavka tega člena lahko dobi stranka v glavni pisarni oziroma vložišču ter pri svetovalcu za pomoč strankam.

(3) Če se upravni ali drug postopek izvaja v več organih oziroma organizacijskih enotah, mora pristojni organ zagotoviti, da se povsod uporabljajo enaki obrazci vlog.

(4) Obrazci vlog morajo biti jasni, pregledni in morajo zagotavljati možnost vpisa vseh podatkov, ki so potrebni za učinkovit in uporabniku prijazen potek postopka.”.

## 11. člen

V prvem odstavku 9. člena se besedilo ”organ javne uprave, pristojen za sprejem vloge, kolikor z materialnim predpisom ni drugače določeno” nadomesti z besedilom ”državni organ, organ lokalne skupnosti ali nosilec javnih pooblastil.”.

Besedilo drugega in tretjega odstavka se črta.

## 12. člen

Prvi odstavek 10. člena se spremeni tako, da se glasi:

“(1) Uradna oseba, ki sprejema vloge, mora sprejeti vlogo ne glede na to, ali je formalno popolna, vendar mora stranko na pomanjkljivosti opozoriti in ji nuditi ustrezno informacijo o zahtevanih formalnih sestavinah vloge.“.

## 13. člen

Za 10. členom se doda nov 10a. člen, ki se glasi:

## “10a. člen

(1) Organ javne uprave mora zagotoviti vplačilna mesta za plačila upravnih taks in druga plačila upravnih storitev na načine, ki jih predvideva zakon, ter ne sme pogojevati izvedbe postopka s plačilom preko položnice ali z drugo obliko plačila.

(2) Plačila lahko sprejema tudi svetovalec za pomoč strankam, če je tako določeno v aktu o notranji organizaciji in sistemizaciji delovnih mest organa javne uprave.”.

## 14. člen

V 11. členu se v drugem odstavku črta zadnji stavek.

V četrtem odstavku se besedilo ”pri informatorju.“ nadomesti z besedilom ”v glavni pisarni oziroma pri svetovalcu za pomoč strankam.”.

## 15. člen

V naslovu V. poglavja se črta besedilo, ki se glasi: ”PRIPOMBE IN POHVALE STRANK”.

## 16. člen

14. člen se spremeni tako, da se glasi:

## “14. člen

Pri poslovanju s strankami se uslužbenci izkazujejo z identifikacijsko priponko ali tablico, ki obsega navedbo imena in priimka ter naziva, kolikor z drugim predpisom ni drugače določeno.”.

## 17. člen

Za 14. členom se doda novo VI. poglavje, ki se glasi:

“ZAGOTAVLJANJE ODZIVNOSTI NA PREDLOGE, PRIPOMBE, VPRAŠANJA, KRITIKE IN POHVALE STRANK.”.

Sedanje VI., VII. in VIII. poglavje postanejo VII., VIII. in IX. poglavje.

## 18. člen

Prvi odstavek 15. člena se spremeni tako, da se glasi:

“(1) Stranka poda svoje pripombe pisno, ustno, po elektronski poti ali z zapisom v knjigo pripomb in pohval, ki se vodi v vložišču oziroma sprejemnem prostoru organa javne uprave. Na zahtevo stranke mora uradna oseba stranki omogočiti zapis v knjigo pripomb in pohval.”.

Črta se sedanji drugi odstavek.

Sedanji tretji in četrti odstavek postaneta drugi in tretji odstavek.

Za tretjim odstavkom se dodata novi četrti in peti odstavek, ki se glasita:

“(4) Predstojnik oziroma vodja organizacijske enote mora obravnavati predloge, pripombe, vprašanja, kritike in pohvale strank glede kakovosti poslovanja s strankami (v nadaljevanju: pripombe strank) in nanje odgovoriti najkasneje v 30 dneh po prejemu, če je stranka v vlogi ali v knjigi pripomb in pohval navedla svoje ime, priimek in naslov.

(5) Če stranka ni zadovoljna z odgovorom, se lahko obrne na vodjo, organizacijsko enoto oziroma organ, ki izvaja nadzor nad tistim, ki je podal odgovor. To možnost je potrebno v odgovoru posebej navesti. Za odgovor na to vlogo veljajo roki iz prejšnjega odstavka.”.

## 19. člen

V drugem odstavku 16. člena se podpičje nadomesti s piko, besedilo za podpičjem se črta.

## VIII. PREHODNE IN KONČNE DOLOČBE

## 20. člen

Organ javne uprave, ki ima sistemizirano delovno mesto svetovalca za pomoč strankam mora zagotoviti, da najkasneje do 31. 12. 2003, to delovno mesto zasede oseba, ki izpolnjuje pogoje glede izobrazbe.

## 21. člen

Splošne informacije o upravnih storitvah mora organ javne uprave zagotoviti strankam najkasneje do 31. 10. 2003.

## 22. člen

Organ javne uprave mora obrazce vlog za vse upravne postopke in druge upravne storitve zagotoviti najkasneje do 31. 12. 2003.

## 23. člen

Organ javne uprave mora zagotoviti vplačilna mesta iz 10.a člena do 31. 12. 2003.

## 24. člen

Ta uredba začne veljati naslednji dan po objavi v Uradnem listu Republike Slovenije.

Št. 040-00/2001-2

Ljubljana, dne 31. julija 2003.

EVA 2003-1711-0011

## Vlada Republike Slovenije

mag. Anton Rop l. r.

Predsednik

**3879. Uredba o spremembah in dopolnitvah uredbe o notranji organizaciji, sistemizaciji, delovnih mestih in nazivih v organih javne uprave in pravosodnih organih**

Na podlagi 27. člena zakona o državni upravi (Uradni list RS, št. 52/02, 110/02 in 56/03), prvega odstavka 41. člena, drugega in tretjega odstavka 78. člena, tretjega odstavka 85. člena in prvega odstavka 88. člena zakona o javnih uslužbencih (Uradni list RS, št. 56/02 in 110/02) izdaja Vlada Republike Slovenije

## U R E D B O

**o spremembah in dopolnitvah uredbe o notranji organizaciji, sistemizaciji, delovnih mestih in nazivih v organih javne uprave in pravosodnih organih**

## 1. člen

V uredbi o notranji organizaciji, sistemizaciji, delovnih mestih in nazivih v organih javne uprave in pravosodnih

organih (Uradni list RS, št. 58/03) se v drugem odstavku 25. člena črta drugi stavek.

## 2. člen

V 52. členu se besedilo prvega odstavka dopolni tako, da se glasi:

“(1) Za posamezno uradniško delovno mesto se obvezno določijo splošni pogoji, ki jih urejajo predpisi s področja delovnega prava, ter uradniški naziv in smer izobrazbe oziroma poklicna kvalifikacija.“

V tretjem odstavku 52. člena se za besedo “pogoj” doda besedi “določijo tudi”.

## 3. člen

V 59. členu se v prvi alineji tretjega odstavka črta besedi “Carinske uprave”.

Za deveto alinejo tretjega odstavka 59. člena se doda nova deseta alineja, ki se glasi:

“– za predstojnika Carinske uprave 35%,“.

## 4. člen

V 60. členu se v prvi alineji tretjega odstavka črta besedilo, ki se glasi “in Carinske uprave”.

Za deveto alinejo tretjega odstavka 60. člena se doda nova deseta alineja, ki se glasi:

“– za namestnika predstojnika Carinske uprave 30%,“.

## 5. člen

V prilogi I – uradniški nazivi se črta naziv: “davčni inšpektor III” in doda naziv VII. stopnje “davčni inšpektor I”.

## 6. člen

V prilogi II – opisi tipičnih uradniških delovnih mest se pri delovnih mestih pod zaporedno številko “41. Delovno mesto: VIŠJI IZTERJEVALEC” in “42. Delovno mesto: IZTERJEVALEC” pri rubriki “Poseben pogoj:” doda besedilo, ki se glasi: “strokovni izpit po zakonu o davčni službi oziroma po zakonu o carinski službi”.

## 7. člen

Priloga I. a – Nazivi v Slovenski vojski ter Priloga III. a – Vojaški položaji se v celoti nadomestita z novima prilogama:



**PRILOGA III. A – VOJAŠKI POLOŽAJI**

Poimenovanje položajev	Stopnja naziva (čin, razred), v kateri se lahko opravlja delo na položaju
------------------------	---

**POVELJSTVA****strateška raven**

Načelnik generalštaba	I.
Namestnik načelnika generalštaba	
Načelnik združenega sektorja	II.
Načelnik sektorja	III.
Načelnik oddelka	III. ali IV.

**Operativna raven**

Poveljnik	II.
Namestnik poveljnika	II. ali III.
Načelnik štaba	II. ali III.
Načelnik sektorja	III. ali IV.
Načelnik oddelka	IV. ali V.

**Združena taktična raven**

Poveljnik	II. ali III.
Namestnik poveljnika	III. ali IV.
Načelnik štaba	IV. ali V.
Načelnik oddelka	V. ali VII.

**Taktična raven**

Poveljnik	III. ali IV.
Namestnik poveljnika	IV. ali V.
Načelnik odseka	V. ali VII.

**ENOTE**

Poveljnik čete	VII.
Namestnik poveljnika	VIII. ali VII.
Poveljnik voda	IX. ali VIII. ali XI. ali XII.
Poveljnik oddelka	VII. ali VIII. ali XIV. ali XV.

**ZAVODI**

Načelnik	II. ali III.
Namestnik načelnika	II. ali III.
Načelnik sektorja	III. ali IV.
Načelnik oddelka	IV. ali V.
Vodja delavnic	X. ali VII.
Vodja vadišča	XII. ali XI.
Vodja ambulante	V. ali VII.
Načelnik šole/centra	III. ali IV. ali V.
Načelnik katedre	IV. ali V.

Opomba: Za položaje po tej prilogi, za katere se navaja več činov ali razredov, se zahteva čin ali razred za položaj, določen s formacijo.“

## 8. člen

V prilogi IV: Razvrstitev strokovno-tehničnih delovnih mest se na novo vnese v VI. tarifni razred pod zaporedno številko 78 delovno mesto, ki se glasi:

Delovno mesto	član izpitne komisije
Naloge	- ocenjevanje in preizkušanje znanja kandidatov za voznike pri opravljanju vozniškega izpita

Tarifni razred	VI.
----------------	-----

Delovne izkušnje	6 mesecev
------------------	-----------

Delovna mesta se ustrezno preštevilčijo.

## 9. člen

Ta uredba začne veljati naslednji dan po objavi v Uradnem listu Republike Slovenije.

Št. 110-02/2003-6  
Ljubljana, dne 31. julija 2003.  
EVA 2003-1711-0087

**Vlada Republike Slovenije**

**dr. Janez Potočnik** l. r.  
Minister

**3880. Odlok o programu reševanja naslednjih investicij v podjetjih proizvodnje električne energije v Republiki Sloveniji**

Na podlagi drugega odstavka 26. člena energetskega zakona (Uradni list RS, št. 79/99, 8/00, 52/02 – ZJA, 110/02 – ZGO-1 in 50/03 – odl. US) izdaja Vlada Republike Slovenije

**ODLOK**

**o programu reševanja naslednjih investicij v podjetjih proizvodnje električne energije v Republiki Sloveniji**

## 1. člen

Ta odlok določa upravičence do pomoči za reševanje naslednjih investicij (v nadaljnjem besedilu: upravičenci), višino sredstev pomoči, ki se upravičencem dodeli za posamezen namen (v nadaljevanju: sredstva), in postopanje upravičencev v zvezi s pridobitvijo sredstev.

## 2. člen

Namenska sredstva se dodelijo naslednjim upravičencem v naslednjih višinah:

- Termoelektrarni Šoštanj, d.o.o., za namene odplačila kreditnih obveznosti zaradi reprogramov in tržno prilagoditev cene goriva (lignita): do 21.800.000.000 SIT,

- Termoelektrarni Trbovlje, d.o.o., plinski del, za namene odplačila kreditnih obveznosti in kritje stroškov zapiranja (razgradnje plinskega dela elektrarne): do 3.200.000.000 SIT in

- ELES – GEN, d.o.o., za prevzete kreditne obveznosti Nuklearne elektrarne Krško, d.o.o., oziroma namene, določene z zakonom o poroštvih za kredite, najete za refinanciranje kreditov podjetij elektrogospodarstva (Uradni list RS, št. 34/03).

Prioritetno bo dodeljevanje sredstev vezano na reševanje naslednosti z vračilom kreditnih obveznosti.

## 3. člen

Upravičenec predloži Ministrstvu za okolje, prostor in energijo podroben individualni program reševanja naslednjih investicij ter v njem podrobno prikaže:

– analizo poslovanja za zadnja tri zaključena poslovna leta ter po potrebi analizo nedokončanega tekočega poslovnega leta,

– do predložitve programa izvedene in načrtovane bodoče aktivnosti v zvezi z racionalizacijo poslovanja in zniževanjem stroškov, ki jih namerava izvesti, ter aktivnosti v zvezi z dezinvestiranjem poslovno nepotrebnih sredstev in naložb, in

– način uporabe sredstev za reševanje naslednih investicij.

#### 4. člen

K programu iz prejšnjega člena mora upravičenec pridobiti soglasje Vlade Republike Slovenije, na podlagi katerega sklene z Ministrstvom za okolje, prostor in energijo pogodbo, s katero se določi:

– višino in dinamiko zagotavljanja sredstev pomoči, v odvisnosti od dejanske razpoložljivosti virov,

– obveznosti upravičenca glede nadaljnje racionalizacije in zniževanja stroškov poslovanja in v povezavi s tem možnost zniževanja poslovno nepotrebnih sredstev in naložb,

– obveznost upravičenca, da letno, po zaključku poslovnega leta, Ministrstvu za okolje, prostor in energijo poroča o porabi sredstev pomoči,

– način, na katerega Ministrstvo za okolje, prostor in energijo spremlja izvajanje individualnega programa iz prejšnjega člena,

– posledice neizpolnjevanja pogodbenih obveznosti,

– druge, s predmetom pogodbe povezane pravice in obveznosti.

Pred sklenitvijo pogodbe iz prejšnjega odstavka je potrebno pridobiti soglasje ministra, pristojnega za finance, glede dinamike zagotavljanja pomoči.

#### 5. člen

Ta odlok začne veljati naslednji dan po objavi v Uradnem listu Republike Slovenije.

Št. 405-18/2001-3

Ljubljana, dne 31. julija 2003.

EVA 2003-2511-0130

### Vlada Republike Slovenije

**mag. Anton Rop** l. r.  
Predsednik

#### **3881. Odlok o spremembah odloka o višini sredstev za ukrepe kmetijske strukturne politike in kmetijske politike razvoja podeželja za proračunski leti 2003 in 2004**

Na podlagi 5. in 7. člena ter v zvezi s 126. členom zakona o kmetijstvu (Uradni list RS, št. 54/00, 52/02 – ZDU-1 in 58/02 – ZMR-1) in v zvezi z 2. členom uredbe o programih kmetijske strukturne politike in kmetijske politike razvoja podeželja za leti 2003 in 2004 (Uradni list RS, št. 43/03) izdaja Vlada Republike Slovenije

#### **O D L O K**

#### **o spremembah odloka o višini sredstev za ukrepe kmetijske strukturne politike in kmetijske politike razvoja podeželja za proračunski leti 2003 in 2004**

#### 1. člen

V odloku o višini sredstev za ukrepe kmetijske strukturne politike in kmetijske politike razvoja podeželja za proračunski leti 2003 in 2004 (Uradni list RS, št. 46/03) se v 2. členu:

– v 2. točki podtočka a) spremeni tako, da se glasi:

“a) za leto 2003 do višine 180,195.389 SIT,

– za sprejete obveznosti do 27,289.290 SIT,

– za pogodbene obveznosti iz leta 2002 do 21,369.246 SIT,

– za izvajanje ukrepov hidromelioracije kmetijskih zemljišč do 40,000.000 SIT,

– za spremljajoče ukrepe – storitve do 91,536.853 SIT; “;

– 11. točka se spremeni tako, da se glasi:

“11. proračunska postavka 2429 – ukrep: Inovativni programi za razvoj podeželskih ekonomij:

a) za leto 2003 do višine 136,488.729 SIT:

– za sprejete obveznosti do 91,369.900 SIT,

– za realizacijo javnega razpisa za namen promocije, pomembne za razvoj podeželja do 15,000.000 SIT,

– za spremljajoče ukrepe – storitve do 30,118.829 SIT;

b) za leto 2004 od skupne višine 175.000.000 SIT sprejetega proračuna:

– za sprejete obveznosti iz 2002 do 20,000.000 SIT,

– za realizacijo javnega razpisa za namene razvojnih programov podeželja do 45.000.000 SIT,

– za realizacijo javnega razpisa za namen promocije, pomembne za razvoj podeželja do 40.000.000 SIT,

– za spremljajoče ukrepe – storitve do 35.000.000 SIT; “;

– v 13. točki se podtočka a) spremeni tako, da se glasi:

“a) za leto 2003 do višine 268,213.343 SIT,

– za sprejete obveznosti do 204,213.343,94 SIT,

– za izvajanje programa Vodooskrba Bele Krajine do 64,000.000 SIT; “.

#### 2. člen

Ta odlok začne veljati naslednji dan po objavi v Uradnem listu Republike Slovenije.

Št. 403-21/2001-16

Ljubljana, dne 31. julija 2003.

EVA 2003-2311-0028

### Vlada Republike Slovenije

**mag. Anton Rop** l. r.  
Predsednik

#### **3882. Odlok o spremembi odloka o razglasitvi Partizanske bolnišnice Trška gora za kulturni spomenik državnega pomena**

Na podlagi 12. člena zakona o varstvu kulturne dediščine (Uradni list RS, št. 7/99 in 110/02 – ZGO-1) izdaja Vlada Republike Slovenije

#### **O D L O K**

#### **o spremembi odloka o razglasitvi Partizanske bolnišnice Trška gora za kulturni spomenik državnega pomena**

## 1. člen

V odloku o razglasitvi Partizanske bolnišnice Trška gora za kulturni spomenik državnega pomena (Uradni list RS, št. 81/99) se prvi odstavek 3. člena spremeni tako, da se glasi:

“Spomenik obsega zemljišče, parcelno številko 1435/3, k.o. Gradišče. Meja spomenika je bila določena na katastrskem načrtu v merilu 1:2880 z dne 17. 2. 2003 in vrisana na temeljnem topografskem načrtu v merilu 1:5000. Izvirnika načrtov, ki sta sestavni del tega odloka, hranita Ministrstvo za kulturo, Uprava Republike Slovenije za kulturno dediščino, in Zavod za varstvo kulturne dediščine Slovenije (v nadaljevanju: ZVKDS).“

## 2. člen

Ta odlok začne veljati naslednji dan po objavi v Uradnem listu Republike Slovenije.

Št. 634-03/2001-13

Ljubljana, dne 31. julija 2003.

EVA 2003-3511-0045

## Vlada Republike Slovenije

mag. Anton Rop l. r.  
Predsednik

**3883. Sklep o spremembah in dopolnitvah sklepa o ustanovitvi javnega raziskovalnega zavoda Inštituta za hidravlične raziskave**

Na podlagi 3. in 8. člena zakona o zavodih (Uradni list RS, št. 12/91, Uradni list RS, št. 17/91-I ter Uradni list RS, št. 55/92, 13/93, 66/93, 45/94 – odl. US, 8/96, 31/00 in 36/00) in prvega odstavka 32. člena zakona o raziskovalni in razvojni dejavnosti (Uradni list RS, št. 96/02) je Vlada Republike Slovenije sprejela

## S K L E P

**o spremembah in dopolnitvah sklepa o ustanovitvi javnega raziskovalnega zavoda Inštituta za hidravlične raziskave**

## 1. člen

V sklepu o ustanovitvi javnega raziskovalnega zavoda Inštituta za hidravlične raziskave (Uradni list RS, št. 73/94, 65/99 in 47/00) se v 3. členu doda nov četrti odstavek, ki se glasi:

“Ime Inštituta v angleškem jeziku: Institute for Hydraulic Research.“

## 2. člen

Prvi odstavek 4. člena se spremeni tako, da se glasi:

“Dejavnosti Hidroinštituta v skladu z uredbo o uvedbi in uporabi standardne klasifikacije dejavnosti (Uradni list RS, št. 2/02) so:

- DD/20.100 Žaganje in skobljanje lesa ter impregniranje lesa,
- DD/20.300 Stavbno mizarstvo,
- DD/20.510 Proizvodnja drugih izdelkov iz lesa,
- DE/22.110 Izdajanje knjig,
- DE/22.130 Izdajanje revij in periodike,
- DE/22.150 Drugo založništvo,

- DH/25.230 Proizvodnja izdelkov iz plastičnih mas za gradbeništvo,
- DH/25.240 Proizvodnja drugih izdelkov iz plastičnih mas,
- DI/26.660 Proizvodnja drugih izdelkov iz betona, cementa, mavca,
- DJ/28.110 Proizvodnja gradbenih kovinskih izdelkov,
- DJ/28.750 Proizvodnja drugih kovinskih izdelkov, d.n.,
- DK/29.120 Proizvodnja črpalk in kompresorjev,
- DK/29.560 Proizvodnja strojev za druge posebne namene,
- DL/33.200 Proizvodnja merilnih, kontrolnih, preizkuševalnih, navigacijskih in drugih instrumentov in naprav, razen opreme za industrijsko procesno krmiljenje,
- DL/33.300 Proizvodnja opreme za industrijsko procesno krmiljenje,
- F/45.250 Druga gradbena dela, tudi dela specialnih strok,
- F/45.340 Druge inštalacije pri gradnjah,
- F/45.500 Dajanje strojev in naprav za gradnjo in rušenje v najem skupaj z upravljavci strojev,
- K/72.220 Oskrba z računalniškimi programi in svetovanje,
- K/72.300 Obdelava podatkov,
- K/72.400 Omrežne podatkovne storitve,
- K/72.600 Druge računalniške dejavnosti,
- K/73.101 Raziskovanje in eksperimentalni razvoj na področju naravoslovja,
- K/73.102 Raziskovanje in eksperimentalni razvoj na področju tehnologije,
- K/74.201 Geodetsko, geološko, geofizikalno, geokemično in drugo opazovanje, meritve in kartiranje,
- K/74.203 Arhitekturno in gradbeno projektiranje in z njim povezano tehnično svetovanje,
- K/74.204 Drugo projektiranje in tehnično svetovanje,
- K/74.300 Tehnično preizkušanje in analiziranje,
- K/74.871 Prirejanje razstav, sejmov in kongresov,
- M/80.422 Drugo izobraževanje, izpopolnjevanje in usposabljanje, d.n.,
- O/91.120 Dejavnost strokovnih združenj,
- O/92.51 Dejavnost knjižnic in arhivov.“

## 3. člen

Tretji odstavek 8. člena se spremeni tako, da se glasi: “Upravni odbor Hidroinštituta ima sedem članov, od katerih imenuje:

- ustanovitelj tri člane (od tega dva na predlog ministrstva, pristojnega za raziskovalno dejavnost, in enega na predlog ministrstva, pristojnega za okolje, prostor in energijo),
- Hidroinštitut dva člana (od tega enega iz vrst odgovornih nosilcev raziskovalnih in razvojnih projektov in enega člana iz kolektiva zaposlenih),
- uporabniki storitev Hidroinštituta dva člana.“

V četrtem odstavku se besedi “dveh članov“ nadomestita z besedama “enega člana“.

V petem odstavku se besedi “dveh članov“ nadomestita z besedama “enega člana“.

Doda se nov šesti odstavek, ki se glasi:

“Imenovanje dveh članov iz vrst uporabnikov storitev Hidroinštituta se izvede na predlog Hidroinštituta.“

Dosedanji šesti odstavek postane sedmi odstavek.

## 4. člen

V šesti alineji prvega odstavka 9. člena se besedi “za ključni račun“ nadomestita z besedama “letno poročilo“.



## 5. člen

V 14. členu se beseda "gospodari" nadomesti z besedo "upravlja" in črta beseda "materialnimi".

## 6. člen

V tretjem odstavku 16. člena se besedilo "Ministrstva za znanost in tehnologijo" nadomesti z besedilom "ministrstva, pristojnega za raziskovalno dejavnost".

## 7. člen

V napovednem stavku prvega odstavka 17. člena se beseda "dotacij" nadomesti z besedo "donacij".

## 8. člen

Drugi odstavek 18. člena se spremeni tako, da se glasi:

"O načinu razpolaganja s presežkom prihodkov nad odhodki odloča na predlog upravnega odbora ustanovitelj."

## 9. člen

19. člen se spremeni tako, da se glasi:

"Presežek odhodkov nad prihodki (primanjkljaj) se krije v skladu z zakonom in odločitvijo ustanovitelja na predlog upravnega odbora."

## 10. člen

Ta sklep začne veljati naslednji dan po objavi v Uradnem listu Republike Slovenije.

Št. 691-23/2003-1

Ljubljana, dne 31. julija 2003.

EVA 2003-3311-0159

## Vlada Republike Slovenije

mag. Anton Rop l. r.

Predsednik

**3884. Sklep o spremembi sklepa o ustanovitvi in nalogah Sveta Vlade Republike Slovenije za študentska vprašanja**

Na podlagi šestega odstavka 21. člena zakona o Vladi Republike Slovenije (Uradni list RS, št. 4/93, 7/94, 23/96, 47/97, 23/99, 119/00, 30/01 in 52/02) je Vlada Republike Slovenije na 33. seji dne 31. 7. 2003 sprejela

## S K L E P

**o spremembi sklepa o ustanovitvi in nalogah Sveta Vlade Republike Slovenije za študentska vprašanja**

## 1

V 4. točki sklepa o ustanovitvi in nalogah Sveta Vlade Republike Slovenije za študentska vprašanja (Uradni list RS, št. 56/96, 78/01 in 87/01 – popr.) (v nadaljevanju: Svet) se besedilo spremeni tako, da se glasi: »Svet ima trinajst članov in ga sestavljajo predstavniki:

- Ministrstva za šolstvo, znanost in šport,
- Ministrstva za delo, družino in socialne zadeve,
- Ministrstva za kulturo,
- Ministrstva za okolje, prostor in energijo,
- Ministrstva za zdravje,
- Ministrstva za finance,
- Urada Republike Slovenije za mladino,

- Študentske organizacije Univerze v Ljubljani,
- Študentske organizacije Univerze v Mariboru,
- študentov Visokošolskega središča v Kopru,
- Študentskega sveta Univerze v Ljubljani,
- Študentskega sveta Univerze v Mariboru in
- Študentske organizacije Slovenije.«

## 2

Ta sklep začne veljati naslednji dan po objavi v Uradnem listu Republike Slovenije.

Št. 119-131-0195

Ljubljana, dne 31. julija 2003.

EVA 2003-3311-0195

## Vlada Republike Slovenije

mag. Anton Rop l. r.

Predsednik

## MINISTRSTVA

**3885. Pravilnik o določitvi števila mest državnih tožilcev na Vrhovnem državnem tožilstvu Republike Slovenije, na okrožnih državnih tožilstvih in v Skupini državnih tožilcev za posebne zadeve ter o določitvi števila mest pomočnikov državnega tožilca**

Na podlagi drugega in tretjega odstavka 14. člena in prvega odstavka 10.b člena zakona o državnem tožilstvu (Uradni list RS, št. 14/03 – uradno prečiščeno besedilo) izdaja minister za pravosodje

## P R A V I L N I K

**o določitvi števila mest državnih tožilcev na Vrhovnem državnem tožilstvu Republike Slovenije, na okrožnih državnih tožilstvih in v Skupini državnih tožilcev za posebne zadeve ter o določitvi števila mest pomočnikov državnega tožilca**

## I

Vrhovno državno tožilstvo Republike Slovenije ima Generalnega državnega tožilca RS, 14 vrhovnih državnih tožilcev in 21 višjih državnih tožilcev.

Skupina državnih tožilcev za posebne zadeve ima vodjo in 6 državnih tožilcev.

## II

Okrožno državno tožilstvo v Celju ima vodjo, 17 državnih tožilcev in 4 pomočnike državnega tožilca.

Okrožno državno tožilstvo v Kopru ima vodjo, 12 državnih tožilcev in 2 pomočnika državnega tožilca.

Okrožno državno tožilstvo v Kranju ima vodjo, 11 državnih tožilcev in 3 pomočnike državnega tožilca.

Okrožno državno tožilstvo v Krškem ima vodjo, 5 državnih tožilcev in 4 pomočnike državnega tožilca.

Okrožno državno tožilstvo v Ljubljani ima vodjo, 44 državnih tožilcev in 12 pomočnikov državnega tožilca.

Okrožno državno tožilstvo v Mariboru ima vodjo, 20 državnih tožilcev in 3 pomočnike državnega tožilca.

Okrožno državno tožilstvo v Murski Soboti ima vodjo, 8 državnih tožilcev in 2 pomočnika državnega tožilca.

Okrožno državno tožilstvo v Novi Gorici ima vodjo, 8 državnih tožilcev in 2 pomočnika državnega tožilca.

Okrožno državno tožilstvo v Novem mestu ima vodjo, 8 državnih tožilcev in 2 pomočnika državnega tožilca.

Okrožno državno tožilstvo na Ptujju ima vodjo, 4 državne tožilce in 2 pomočnika državnega tožilca.

Okrožno državno tožilstvo v Slovenj Gradcu ima vodjo, 6 državnih tožilcev in 4 pomočnike državnega tožilca.

### III

Z dnem uveljavitve tega pravilnika preneha veljati pravilnik o določitvi števila mest državnih tožilcev na Vrhovnem državnem tožilstvu Republike Slovenije, na višjih in na okrožnih državnih tožilstvih v Republiki Sloveniji in o določitvi števila mest pomočnikov državnih tožilcev (Uradni list RS, št. 83/94, 61/98, 57/99, 31/00, 29/03 in, 58/03) in odredba o določitvi števila državnih tožilcev v Skupini državnih tožilcev za posebne zadeve (Uradni list RS, št. 94/99).

### IV

Ta pravilnik začne veljati naslednji dan po objavi v Uradnem listu RS.

Št. 161-02-12/03  
Ljubljana, dne 6. avgusta 2003.  
EVA 2003-2011-0041

**mag. Ivan Bizjak** l. r.  
Minister  
za pravosodje

Vlada Republike Slovenije je s sklepom z dne 24. 7. 2003 št. 734-01/2003-3 na podlagi drugega odstavka 14. člena zakona o državnem tožilstvu dala soglasje k pravilniku o določitvi števila mest državnih tožilcev na Vrhovnem državnem tožilstvu Republike Slovenije, na okrožnih državnih tožilstvih in v Skupini državnih tožilcev za posebne zadeve ter o določitvi števila mest pomočnikov državnega tožilca.

### **3886. Pravilnik o spremembah in dopolnitvah pravilnika o določitvi cen tiskovin, obrazcev in tablic**

Na podlagi 206. člena zakona o varnosti cestnega prometa (Uradni list RS, št. 30/98, 33/00 – odl. US, 39/00 – popr. odl. US, 61/00, 100/00 – odl. US, 21/02, 54/02 in 67/02) izdaja minister za notranje zadeve

### **PRAVILNIK o spremembah in dopolnitvah pravilnika o določitvi cen tiskovin, obrazcev in tablic**

#### 1. člen

V pravilniku o določitvi cen tiskovin, obrazcev in tablic (Uradni list RS, št. 63/03) se v 2. členu točka F) spremeni tako, da se glasi:

	Prodajna cena v SIT (z DDV)
F) Komplet nalepke za tehnični pregled motornih in priklopnih vozil	1.475
Dodatni čistilni robček	32

#### 2. člen

Ta pravilnik začne veljati naslednji dan po objavi v Uradnem listu Republike Slovenije.

Št. 1344/05-217/127-2003  
Ljubljana, dne 17. julija 2003.  
EVA 2003-1711-0084

**dr. Rado Bohinc** l. r.  
Minister  
za notranje zadeve

### **3887. Pravilnik o določitvi cen orožnih listin**

Za izvrševanje zakona o orožju (Uradni list RS, št. 61/00) izdaja minister za notranje zadeve

### **PRAVILNIK o določitvi cen orožnih listin**

#### 1. člen

Ta pravilnik določa cene orožnih listin.

#### 2. člen

Cene za posamezno orožno listino so:

	Cena v SIT (Skupaj z DDV)
Orožni list	3.000
Dovoljenje za posest orožja	3.000
Dovoljenje za zbiranje orožja	3.000
Orožni posestni list	3.000
Pooblastilo za nošenje orožja	1.200
Pooblastilo za prenos orožja	1.200
Priglasitveni list	1.200
Potrdilo za prenos ali uporabo orožja	250

#### 3. člen

Z dnem ko začne veljati ta pravilnik, preneha veljati odredba o določitvi cene orožnih listin (Uradni list RS, št. 68/01).

#### 4. člen

Ta pravilnik začne veljati naslednji dan po objavi v Uradnem listu Republike Slovenije.

Št. 1343-01/216-60/2003  
Ljubljana, dne 21. julija 2003.  
EVA 2003-1711-0078

**dr. Rado Bohinc** l. r.  
Minister  
za notranje zadeve

**3888. Pravilnik o spremembah in dopolnitvah pravilnika o dajanju biocidov v promet**

Na podlagi četrtega odstavka 19. člena zakona o kemikalijah (Uradni list RS, št. 36/99, 65/03 in 11/01 - ZFFS) izdaja minister za zdravje v soglasju z ministrom za okolje in prostor

**P R A V I L N I K**  
**o spremembah in dopolnitvah pravilnika o dajanju biocidov v promet**

1. člen

V pravilniku o dajanju biocidov v promet (Uradni list RS, št. 38/00; v nadaljnjem besedilu: "pravilnik") se za 15. členom dodata nova 15a. in 15b. člen, ki se glasita:

"15a. člen

(promet z biocidnimi pripravki do uvrstitve aktivne snovi v sezname I, IA ali IB)

Dokler snovi, ki se uporabljajo v biocidnih pripravkih, še niso uvrščene v enega izmed seznamov I, IA ali IB, se biocidni pripravki lahko dajejo v promet, če so priglašeni pri uradu v skladu s 15b. členom tega pravilnika in vpisani v register biocidnih pripravkov.

Po odločitvi o vključitvi snovi v sezname I, IA ali IB, urad izda dovoljenje za promet po postopku v skladu s 4. členom tega pravilnika. Če snov ni bila vključena v sezname, urad prepove promet z biocidnimi pripravki, ki te snovi vsebujejo.

Register biocidnih pripravkov, ki se lahko dajejo v promet v Republiki Sloveniji na podlagi prvega odstavka tega člena, vodi urad. Spremembe in dopolnitve registra redno objavlja v Uradnem listu Republike Slovenije.

15b. člen

(priglasitev biocidnih pripravkov)

Priglasitev biocidnih pripravkov se izvede:

- na obrazcu vloge iz priloge VII tega pravilnika za biocidne pripravke iz seznama v prvem delu priloge IX tega pravilnika, oziroma za biocidne pripravke, ki so v skladu s pravilnikom o razvrščanju, pakiranju in označevanju nevarnih pripravkov razvrščeni kot zelo strupeni, strupeni, jedki in zdravju škodljivi,
- na obrazcu vloge iz priloge VIII tega pravilnika za biocidne pripravke iz seznama v drugem delu priloge IX tega pravilnika, oziroma za vse druge biocidne pripravke.

Če urad ugotovi, da na podlagi podatkov iz prejšnjega odstavka ni mogoče ugotoviti načinov varnega dajanja v promet in uporabo, lahko od predlagatelja zahteva dopolnitev dokumentacije."

2. člen

V tretjem odstavku 16. člena se v napovednem stavku črta besedilo "in ki še ni v prometu na dan uveljavitve tega pravilnika,".

3. člen

V 37. členu se besedilo "zakonom o upravnih taksah" nadomesti z besedilom "uredbo o stroških postopkov dajanja biocidnih pripravkov v promet, ki jo izda Vlada Republike Slovenije".

4. člen

Črtata se 39. in 40. člen.

5. člen

Besedilo 42. člena se nadomesti z naslednjim besedilom:

"42. člen

(priglasitev pripravkov, ki vsebujejo snovi, ki niso na seznamu obstoječih aktivnih snovi)

Če urad ob priglasitvi biocidnega pripravka v skladu s prvim odstavkom 15b. člena tega pravilnika ugotovi, da biocidni pripravek vsebuje snovi, ki niso na seznamu obstoječih aktivnih snovi Evropske unije, predlagatelja pozove, da v roku, ki ga navede, dopolni vlogo v skladu z 29. členom tega pravilnika. Po prejemu dopolnjene vloge urad v skladu s tretjim odstavkom 16. člena tega pravilnika izda začasno dovoljenje za dajanje pripravka v promet.

Ne glede na prejšnji odstavek se biocidni pripravki iz seznama v tretjem delu priloge IX tega pravilnika lahko dajejo v promet do 30. 4. 2004. Do tega datuma morajo predlagatelji uradu predložiti popolno dokumentacijo za izdajo začasnega dovoljenja za promet v skladu s 16. členom tega pravilnika. Urad po pregledu dokumentacije odloči o podaljšanju vpisa biocidnega pripravka v register iz 15b. člena tega pravilnika."

#### 6. člen

Besedilo 45. člena se nadomesti z naslednjim besedilom:

"45. člen  
(promet z biocidnimi pripravki, ki so v prometu)

Biocidni pripravki iz seznamov v prvem in drugem delu priloge IX so lahko do 30. 10. 2003 v prometu, ne da bi bili priglašeni pri uradu na podlagi 15a. člena tega pravilnika.

Za biocidne pripravke, za katere je urad izdal dovoljenje za dajanje v promet in uporabo, se šteje, da so bili priglašeni v skladu s prvim odstavkom 15b. člena tega pravilnika."

#### 7. člen

Za prilogo VI se dodajo nove Priloga VII, Priloga VIII in Priloga IX, ki se glasijo:

### "Priloga VII

#### **Vloga za prigrasitev biocidnih pripravkov v skladu s prvo alineo 15b. člena pravilnika**

#### **Splošna navodila**

Obrazec za vlogo v prilogi VII se uporablja v skladu s prvo alineo 15b. člena pravilnika za prigrasitev biocidnih pripravkov, ki se v skladu s predpisi o razvrščanju, pakiranju in označevanju nevarnih snovi in pripravkov razvrščajo kot zelo strupeni, strupeni, jedki in zdravju škodljivi v skupine (f) do (i) ter od (l) do (n) 10. točke 2. člena ZKEM. Sestavni del vloge je obrazec za razvrščanje nevarnih biocidnih pripravkov.

Prigrasitelj vloge izpolni v enem izvodu in jo pošlje na Ministrstvo za zdravje, Urad Republike Slovenije za kemikalije.

Praviloma morajo biti vse točke izpolnjene. Kjer prigrasitelj ne razpolaga s potrebnimi podatki, mora za to navesti kratko pojasnilo.

Prigrasitelj mora izpolnjeni vlogi priložiti naslednje priloge:

- varnostni list za biocidni pripravek v slovenskem jeziku,
- originalno etiketo v slovenskem jeziku, oziroma njen osnutek,
- varnostne liste za vse nevarne sestavine, ki so v pripravku,
- potrdilo o registraciji, oziroma dokazilo, da je biocidni pripravek v prometu v državi proizvajalki.

Stroške prigrasitve biocidnega pripravka poravnava prigrasitelj v skladu z uredbo o stroških postopkih dajanja biocidnih pripravkov v promet.

Upravna taksa po zakonu o upravnih taksah (Uradni list RS, št. 8/00, 44/00, 81/00, 33/01 41/01, 45/01 in 42/02) ter sklepu o uskladitvi vrednosti točke v zakonu o upravnih taksah (Uradni list RS, št. 76/02) znaša 50 točk. Upravna taksa za vsako dopolnitev vloge znaša 50 točk.

#### **1. PRIGLASITELJ**

##### **1.1 Ime, naziv ali firma in naslov prigrasitelja:**

##### **1.2 Tel. in fax. številka:**

##### **1.3 Elektronski naslov:**

##### **1.4 Številka vpisa v seznam pravnih in fizičnih oseb, ki se ukvarjajo s prometom s kemikalijami:**

##### **1.5 Ime in priimek kontaktne oziroma odgovorne osebe:**

#### **2. PROIZVAJALCI**

##### **2.1 Imena, nazivi ali firme in naslovi proizvajalcev biocidnega pripravka:**

**2.2 Naslovi obratov:****2.3 Proizvajalci aktivnih snovi**

Navede se imena in naslove proizvajalcev aktivnih snovi in če je primerno koncentratov, ki služijo za formulacijo končnega pripravka.

**3. PODATKI O BIOCIDNEM PRIPRAVKU****3.1 Trgovsko ime biocidnega pripravka:****3.2 Zaporedna številka biocidnega pripravka, če je naveden v prilogi IX tega pravilnika:****3.3 Blagovna znamka ter proizvajalčeva razvojna šifra, če obstajajo:****3.4 Tarifna oznaka biocidnega pripravka po nomenklaturi carinske tarife:****3.5 Fizikalno-kemijske lastnosti pripravka**

Navede se spodaj naštetih podatke o fizikalno-kemijskih lastnostih, če je primerno.

**3.5.1 Videz**

Navede se agregatno stanje pripravka, barva in vonj

**3.5.2 Eksplozivne lastnosti****3.5.3 Oksidativne lastnosti****3.5.4 Plamenišče in druge oznake vnetljivosti ali samovžiga****3.5.5 Kislost/bazičnost, oziroma pH vrednost (pri navedeni koncentraciji raztopina v vodi)****3.5.6 Relativna gostota****3.5.7 Obstoynost pri shranjevanju - obstoynost in rok uporabnosti. Učinki svetlobe, temperature in vlage na tehnične lastnosti biocidnega pripravka; reaktivnost na embalažo.****3.5.8 Tehnične lastnosti biocidnega pripravka (na primer stopnja higroskopičnosti, penjenje, sipkost, pretočnost in sposobnost upraševanja)****3.6 Predvidena količina pripravka, ki se daje v promet (v kg ali l)****3.6.1 v koledarskem letu prijaviti:****3.6.2 v naslednjem koledarskem letu po prijavitvi:****3.7 PREDVIDENA UPORABA****3.7.1 Vrsta pripravka in predvideno področje uporabe**

Navede se vrsto in področje uporabe biocidnega pripravka v skladu s Prilogo V pravilnika o biocidih.

**3.7.2 Uporaba****3.7.2.1 Pripravek se:**

- proizvaja  
 uvaža

- formulira  
 izvaža

**3.7.2.2 Področja uporabe:**

- splošna uporaba  
 uporaba v proizvodnji

- poklicna uporaba  
 drugo (navesti):

**3.7.3 Način uporabe**

Natančno se navede način uporabe (če gre za rodenticidno vabo, se opiše vabo in na kakšen način se vaba nastavlja, pri aerosolnih razpršilcih se navede na kakšen način se prši (točkovno ali drugače), pri dezinfekcijskih sredstvih se navede ali se uporabljajo kot bariera, s potapljanjem itd., za pripravke, ki se uporabljajo na primer v vodi za hlajenje ali vodi za ogrevanje je potrebno opisati sistem.) Navede se tudi koncentracija oziroma odmerki pripravka pri posamezni uporabi ali v sistemu.

**3.8 Podatki o učinkovitosti****3.8.1 Podatki o učinkovitosti**

Navedejo se vrste organizmov, proti katerim je pripravek učinkovit in razpoložljivi podatki o učinkovitosti, ki temeljijo na opravljenih preskusih učinkovitosti (na primer poročila o opravljenih testih) Navedi je potrebno tudi zaporedne številke virov iz seznama v točki VII (Ref.)

**3.8.2 Znane omejitve glede učinkovitosti, vključno z odpornostjo**

Navede se razpoložljive podatke o omejitvah v zvezi z učinkovitostjo in zaporedne številke virov iz seznama v točki VII (Ref.).

**3.9 Razvrščanje in označevanje****3.9.1 Predlog razvrstitve in označevanja biocidnega pripravka:**

Predlog označitve mora biti podprt z izpolnjenim "obrazcem za razvrščanje", ki vsebuje podatke, na podlagi katerih je bil pripravek razvrščen in označen.

**3.9.1.1 Oznake za nevarnost:**

**3.9.1.2 Standardna opozorila:**

**3.9.1.3 Standardna obvestila:**

**3.10 Embalaža****3.10.1 Embalažne enote**

Navedi je potrebno vse vrste, materiale, velikosti in oblike embalaže, v kateri se pripravek daje v promet.

**3.10.2 Podatki o ravnanju z ostanki in embalažo po izteku roka uporabnosti oziroma po njegovi uporabi.**

**3.11. Registracije pripravka v državah EU oziroma drugih državah**

Navede se države, v katerih je pripravek v prometu (podatek mora biti podprt z dokazi, na primer s kopijami dovoljenj, etiketo, iz katere je razvidno, da je sredstvo dovoljeno v določeni državi itd.).

**4. VIRI**

Če so na voljo, se navede vire podatkov (reference), ki so služili za izpolnitev obrazca. Posamezne vire se po vrsti navede tako, da se najprej navede zaporedno številko vira. Pri navajanju virov se upoštevajo splošna načela za navajanje literature in drugih virov (glej primere):

- navajanje člankov v revijah:

1. Lynch B.S., Delzell E. S., Betchtel D.H. 2002. Toxicology review and risk assessment of resorcinol:thyroid effect. Regulatory Toxicology and Pharmacology, 36, 2: s. 198 - 210.

- navajanje knjig:

2. Kovač J. 1993. Gobe na Slovenskem. 3. izdaja. Ljubljana, Mladinska knjiga: 260 s.

- navajanje varnostnih listov:

3. Varnostni list Klorpirifos 80 %. Demo d.o.o, datum izdaje: 25.9.2001, datum revidirane izdaje: 26.9.2002.

- navajanje virov dostopnih prek interneta:

4. Environmental Health Criteria 207 Acetone. 1998. International Programme on Chemical Safety, (datum zadnje spremembe če je znan), <http://www.inchem.org/documents/ehc/ehc/ehc207.htm> (7.1.2003 -datum, ko je bil dokument prebran).

- navajanje virov dostopnih v podatkovnih bazah:

5. HSDB - U.S. National Library of Medicine. CHEM-BANK August 2001.SilverPlatter International N.V.

**5. OPOMBE:**

Če je potrebno, se posamezne točke tega obrazca dodatno obrazložijo, oziroma se navedejo podatki o lastnih izkušnjah z biocidnim pripravkom, itd.

Ime, priimek in lastnoročni podpis osebe, ki je izpolnila obrazec:		Datum:	
--	--	--------	--

(pečat)

## Priloge:

- varnostni list za biocidni pripravek v slovenskem jeziku
- originalna etiketa v slovenskem jeziku oziroma njen osnutek
- popolna sestava biocidnega pripravka oziroma drugo dokazilo
- varnostni listi za vse nevarne sestavine v pripravku
- dokazilo o registracijskem statusu v državi proizvajalki
- dokazilo o poravnanih stroških priglasitve
- drugo (navesti):

## Izpolni URSK:

## Opombe :

Ime, priimek in lastnoročni podpis osebe, ki je pregledala vlogo:		Datum:	
---	--	--------	--

**OBRAZEC ZA RAZVRŠČANJE**  
**po pravilniku o razvrščanju, pakiranju in**  
**označevanju nevarnih snovi in pravilniku o**  
**razvrščanju, pakiranju in označevanju**  
**nevarnih pripravkov**  
**(Uradni list RS, št. 101/02)**

**Pripravek:**

**Aktivne snovi:**



**I. Aktivna snov:***(Obrazec se izpolni za vsako aktivno snov v pripravku)*

	Podatki in informacije (viri)		
	Rezultati študij	Predlog razvrstitve	Viri (zap. št.)
Akutna oralna toksičnost			
Akutna dermalna toksičnost			
Akutna inhalacijska toksičnost			
Draženje kože			
Draženje oči			
Preobčutljivost			
Sub-kronična toksičnost			
Kronična toksičnost			
Rakotvornost			
Mutagenost			
Strupenost za razmnoževanje (plodnost, razvoj)			
Biodegradacija			
Strupenost za ribe			
Strupenost za vodne bolhe			
Strupenost za alge			
Nečistote pomembne za razvrstitev	Da/ne:	Če da, vpišite podroben opis:	



## 2.2. Razvrščanje biocidnega pripravka

	Rezultati študij	Razvrstitev	DLP (Da/Ne)	Viri
Akutna oralna strupenost				
Akutna dermalna strupenost				
Akutna inhalacijska strupenost				
Draženje kože				
Draženje oči				
Preobčutljivost				
Strupenost za ribe				
Strupenost za vodne bolhe				
Strupenost za alge				
Plamenišče				
Površinska napetost				
Viskoznost				
Opombe:				

## Nečistote, pomembne za razvrstitev pripravka:

	Da/ne:	Če da, vpišite podroben opis nečistot in razvrstitev:	Viri (zap. št.):

## 2.3 Razvrstitev in označevanja biocidnega pripravka:

## Oznake za nevarnost:

## Standardna opozorila (R-stavki):

## Standardna obvestila (S-stavki):

## Dodatni napotki za varno ravnanje (izpolniti s pomočjo navodil za uporabo):

## Nevarne sestavine, ki morajo biti navedene na etiketi:

## III. Seznam literature in drugih virov, uporabljenih za razvrščanje

Za izpisovanje virov glej točko VI.

Viri, navedeni v seznamu, ki vsebujejo zaupne podatke, se lahko označijo kot zaupni podatek; v tem primeru je potrebno navesti tudi lastnika zaupnega podatka

## Priloga VIII

**Vloga za prigrasitev biocidnih pripravkov  
v skladu z drugo alineo 15b. člena pravilnika****Splošna navodila**

Obrazec za vlogo se uporablja v skladu z drugo alineo 15b. člena pravilnika za prigrasitev biocidnih pripravkov, ki se v skladu s predpisi o razvrščanju, pakiranju in označevanju nevarnih snovi in pripravkov razvrščajo kot oksidativni, zelo lahko vnetljivi, lahko vnetljivi, vnetljivi, dražilni, okolju nevarni, škodljivi za vodne organizme ali se ne razvrščajo kot nevarni.

Prigrasitelj vlogo izpolni v enem izvodu in jo pošlje na Ministrstvo za zdravje, Urad Republike Slovenije za kemikalije.

Praviloma morajo biti vse točke izpolnjene. Kjer prigrasitelj ne razpolaga s potrebnimi podatki, mora za to navesti kratko pojasnilo.

Prigrasitelj mora izpolnjeni vlogi priložiti:

- varnostni list za biocidni pripravek v slovenskem jeziku (za biocidne pripravke, ki se v skladu s predpisom o razvrščanju, pakiranju in označevanju nevarnih pripravkov ne razvrščajo kot nevarni je varnostni list priporočljiv, za izjeme iz 5., 6. in 7. člena pravilnika o razvrščanju, pakiranju in označevanju nevarnih pripravkov (Uradni list RS, št. 101/02) je obvezen),
- originalno etiketo v slovenskem jeziku oziroma njen osnutek,
- izpisek iz sodnega registra, iz katerega so razvidne dejavnosti, za katere je prigrasitelj registriran (samo, če podjetje ni vpisano v seznam pravnih ali fizičnih oseb, ki se ukvarjajo s prometom s kemikalijami),
- potrdilo o registraciji, oziroma dokazilo, da je biocidni pripravek v prometu v državi proizvajalki.

Stroške prigrasitve biocidnega pripravka poravnava prigrasitelj v skladu z uredbo o stroških postopkih dajanja biocidnih pripravkov v promet.

Upravna taksa po zakonu o upravnih taksah (Uradni list RS, št. 8/00, 44/00, 81/00, 33/01 41/01, 45/01 in 42/02) ter sklepu o uskladitvi vrednosti točke v zakonu o upravnih taksah (Uradni list RS, št. 76/02) znaša 50 točk. Strošek upravne takse za vsako dopolnitev vloge znaša 50 točk.

**1. PRIGLASITELJ****1.1 Ime, naziv ali firma in naslov prigrasitelja:****1.2 Številka vpisa v seznam pravnih in fizičnih oseb, ki se ukvarjajo s prometom s kemikalijami, številka dovoljenja za opravljanje dejavnosti, ali matična številka iz sodnega registra (če prigrasitelj ni vpisan v register oz. nima dovoljenja za opravljanje dejavnosti):****1.3 Tel. in fax. številka:****1.4 Elektronski naslov:****1.5 Ime in priimek kontaktne oziroma odgovorne osebe:****2. PODATKI O BIOCIDNEM PRIPRAVKU****2.1 Trgovsko ime biocidnega pripravka:****2.2 Zaporedna številka biocidnega pripravka, če je naveden v prilogi IX tega pravilnika:****2.3 Blagovna znamka, sinonimi, ter proizvajalčeva razvojna šifra, če obstajajo:****2.4 Tarifna oznaka biocidnega pripravka po nomenklaturi carinske tarife:****2.5 Sporočilna številka pripravka Urada RS za kemikalije, če obstaja:**



## 4. VIRI

Za navajanje virov glej točko VI Priloge VII:

--

Ime, priimek in lastnoročni podpis osebe, ki je izpolnila obrazec:		Datum:	
--	--	--------	--

(pečat)

## Priloge:

- varnostni list za biocidni pripravek v slovenskem jeziku
- originalna etiketa v slovenskem jeziku oziroma njen osnutek
- izpisek iz sodnega registra, če je potrebno
- dokazilo o registracijskem statusu v državi proizvajalki
- potrdilo o poravnanih stroških priglasitve
- drugo (navesti):

--

## Izpolni URSK:

## Opombe :

--

Ime, priimek in lastnoročni podpis osebe, ki je pregledala vlogo:		Datum:	
---	--	--------	--

## Priloga IX

## PRVI DEL

ZAP. ŠT.	TRGOVSKO IME BIOCIDNEGA PRIPRAVKA	SPOROČITELJ	VRSTA PRIPRAVKA*
1	1400 NEOSEPTAL KK	BELIMED POM. SIST. d.o.o.	2
2	4001 NEODISHER SEPTO DA	BELIMED POM. SIST. d.o.o.	4
3	Acarosan feuchtpulver	IN OBS Medicus	18
4	Acarosan Schaum	IN OBS Medicus	18
5	Acarosan Spruehloesung	IN OBS Medicus	18
6	ACTICIDE SR 924	JUB kem. industrija d.d.	7
7	AD SIL BAK KONC	OLMA d.d.	13
8	AD SIL BAK R	OLMA d.d.	13
9	ALFACRON PLUS 10 WP	BIOTEH d.o.o.	18
10	ANITRA WC VLOŽEK ZA ŠKOLJKO Z BELILOM	Emona Obala Kp. d.d.	2
11	ANTISEPTIC W	JULON d.d.	9
12	ANTISEPTIC Y	JULON d.d.	9
13	Aquacid BP	VIPAP Videm Krško d.d.	7
14	Aquapy	DDD Koper	18
15	Aquasan - Univerzalno dezinfekcijsko sredstvo	TKI Hrastnik d.d.	2
16	Aquasan Algicid	TKI Hrastnik d.d.	2

ZAP. ŠT.	TRGOVSKO IME BIOCIDNEGA PRIPRAVKA	SPOROČITELJ	VRSTA PRIPRAVKA*
17	Aquasan klor granulat 65	TKI Hrastnik d.d.	2
18	Aquasan klor tablete 90	TKI Hrastnik d.d.	2
19	Arbin	Kapuni	19
20	ARMITON E	KRKA d.d.	2,3
21	ARMITON U	KRKA d.d.	2
22	ARQUAD 2.10-80	JUB kem. industrija d.d.	10
23	Asepsol EKO	Salus d.d.	2
24	BASE	Gramma d.o.o.	8
25	BELLES	BELINKA BELLES d.o.o.	8
26	BELOCID	BELINKA BELLES d.o.o.	8
27	BIOCIDA BTK	PINUS TKI d.d.	6
28	BIOCIDE 2327	CmC MAK d.o.o.	11
29	BIOCIDE B 07	CmC MAK d.o.o.	11
30	BIOSPERSE 214 N	NAFTA LENDAVA d.o.o.	21
31	BIOSPERSE 214N	REVOZ d.d.	11
32	BIOSPERSE 250	REVOZ d.d.	11
33	BIOSPERSE 261 T	REVOZ d.d.	11
34	BIOSPERSE 261 T	NAFTA LENDAVA d.o.o.	21
35	BIOZID ST-1	TEOL d.d.	7
36	BRODILON PARAFINSKI BLOKI	PLIVA LJ. d.o.o.	14
37	BROMOBLEU	MIKRO+POLO d.o.o.	14
38	BUSAN 1314	TANIN SEVNICA d.d.	8
39	Busan 881	VIPAP Videm Krško d.d.	7
40	CA 24 E	Helios	9
41	Calgonit 7013	Kimi Trzin	2
42	Calgonit LR tekoči	Kimi Trzin	2
43	CONTRAC	MAGNETIK d.o.o.	14,19
44	Cumatetralyl prah	DDD Koper	14
45	Cutinox 1000	Color d.d.	7
46	DEMISE	MAGNETIK d.o.o.	18
47	DETMOL - DUR A	MAGNETIK d.o.o.	18
48	DETMOL-DUR	MAGNETIK d.o.o.	18
49	DEZINTOL	TEOL d.d.	2
50	DIACAP 300 CS	BIOTEH d.o.o.	18
51	DIANEX	MAGNETIK d.o.o.	18
52	Dimol	TKI Hrastnik d.d.	2
53	DIVO CIP	DiverseyLever	4
54	DIVOMIL DC	DiverseyLever	4
55	DIVOSAN FORTE/SU 389	DiverseyLever	4
56	DIVOSCHAUM CA	DiverseyLever	4
57	DIVOSEPT 101	DiverseyLever	4
58	DIVOSEPT S 613	DiverseyLever	4
59	DOMINEX	MAGNETIK d.o.o.	18
60	DOSYL 3 PLUS	DiverseyLever	3
61	DOSYL SAUER	DiverseyLever	3
62	DOSYL SPECIAL TEKOČ	DiverseyLever	3
63	EBOTEC MO	KEMIPLAS d.o.o.	6
64	EFESOL-Bohrerbad	KANA d.o.o.	2
65	Empigen BAC 50/3C oz. Protectol KLC 50	TKI Hrastnik d.d.	2
66	FENDONA 6SC	MAGNETIK d.o.o.	18

ZAP. ŠT.	TRGOVSKO IME BIOCIDNEGA PRIPRAVKA	SPOROČITELJ	VRSTA PRIPRAVKA*
67	FINAL	MAGNETIK d.o.o.	14,19
68	FOG 1	MAGNETIK d.o.o.	18
69	FORMASTER	JATA reja d.d.	4
70	GIGASEPT-FF	PLIMA LENDAVALA d.o.o.	2
71	GLUDECYL	FARMADENT d.o.o.	2
72	GOLDEN MALRIN	BIOTEH d.o.o.	18
73	Helipur	Medis d.o.o.	2
74	Helipur H Plus N	Medis d.o.o.	2
75	Hexaquart Plus	Medis d.o.o.	2
76	Hexaquart s	Medis d.o.o.	2
77	INCIDES robčki	Henkel-Ecolab d.o.o.	4
78	IZOSAN - G	KEMOFARMACIJA d.d.	5
79	IZOSAN G	PLIVA LJ. d.o.o.	2,5
80	Izosan G Gran	Salus	2
81	JBL AQUACID	SEMENARNA LJ. d.d.	2
82	JBL NH4 TEST	SEMENARNA LJ. d.d.	2
83	JBL PO4 TEST	SEMENARNA LJ. d.d.	2
84	KARBENDAZIM (tehnični)	JUB kem. industrija d.d.	7
85	KATHON 886F	PINUS TKI d.d.	6
86	Kathon 886F	VIPAP Videm Krško d.d.	7
87	KATHON 893 F	TANIN SEVNICA d.d.	8
88	KATHON 893F	PINUS TKI d.d.	6
89	KATHON 930	PINUS TKI d.d.	6
90	KATHON CG	PINUS TKI d.d.	6
91	KATHON FP	PINUS TKI d.d.	6
92	KATHON FP 1,5%	PINUS TKI d.d.	6
93	KATHON LX	PINUS TKI d.d.	6
94	KATHON LX 1400	PINUS TKI d.d.	6
95	KATHON LX 150	PINUS TKI d.d.	6
96	KATHON LXE	PINUS TKI d.d.	6
97	KATHON MW	PINUS TKI d.d.	6
98	KATHON R 287PXE PRESERVATIVE	TKK SRPENICA d.d.	6
99	KATHON WT	PINUS TKI d.d.	6
100	KATHON WTE	PINUS TKI d.d.	6
101	KOHR SOLIN Id	KANA d.o.o.	2
102	KOHR SOLIN iD	KANA d.o.o.	2
103	KONSERVIERUNGSMITTEL CA 24	PACK SERVICE d.o.o.	9
104	KORSOLEX BOHRERBAD	KANA d.o.o.	2
105	L.D.AMMONIO / 20	Zastopstvo-trgovina MARKO, Marko Lutman s.p.	2
106	LARVIN	TANIN SEVNICA d.d.	8
107	LCB Fumicide	Tip Spin d.o.o.	2
108	LIMOCID TB	IUV d.d.	9
109	LURECTRON FLYBAIT	MAGNETIK d.o.o.	18,19
110	MAGTOXIN	MAGNETIK d.o.o.	4
111	MAXFORCE BAIT STATION	MAGNETIK d.o.o.	18
112	Meldiklor 63/G	TKI Hrastnik d.d.	2
113	Melsept SF	Medis d.o.o.	2
114	Melsitt	Medis d.o.o.	2
115	Meltriklor 90 oz. Trichloroizocyanuric acid 85/90 tablets	TKI Hrastnik d.d.	2



ZAP. ŠT.	TRGOVSKO IME BIOCIDNEGA PRIPRAVKA	SPOROČITELJ	VRSTA PRIPRAVKA*
116	Mergal K 15	Color d.d.	7
117	MERGAL K15	MIKRO+POLO d.o.o.	6
118	Mergal K2	Helios	6
119	MERGAL V637	MIKRO+POLO d.o.o.	7,8
120	METATIN 55-45	CHEMCOLOR, Sevnica d.o.o.	6
121	MIKROBAC FORTE (20ml)	KANA d.o.o.	2
122	MR. MUSCOLO aktivna pena	Emona Obala Kp.d.d.	2
123	MYCROCIP 1000ml, 250ml	IRIS d.o.o.	4
124	NALCO 2510	JULON d.d.	2
125	NALCO 2510	MIKRO+POLO d.o.o.	1
126	NALCO 2593	JULON d.d.	11
127	NALCO 7320	DiverseyLever	4
128	NALCO 77350	JULON d.d.	11
129	NALCO STABREX ST 40	JULON d.d.	2
130	NALCO WT-407	MIKRO+POLO d.o.o.	1
131	NALCO WT-730	MIKRO+POLO d.o.o.	2
132	Natrijev hipoklorit	TKI Hrastnik d.d.	2
133	NEOPITROID ALFA	PLIVA LJ. d.o.o.	18
134	OXIDAN DCN/WSG	Sij Domžale	5
135	OXIDAN MTF 200	Sij Domžale	2
136	OXIDAN TCA/SG	Sij Domžale	5
137	OXIDAN TCA/T200, TCA/T20	Sij Domžale	5
138	OXYSCHAUM	DiverseyLever	4
139	P3 - steril ABF	Henkel-Ecolab d.o.o.	4
140	P3-HYPOCHLORAN	Henkel-Ecolab d.o.o.	4
141	P3-OXONIA aktiv	Henkel-Ecolab d.o.o.	4
142	P3-OXONIA aktiv 150	Henkel-Ecolab d.o.o.	4
143	P3-OXONIA aktiv S	Henkel-Ecolab d.o.o.	4
144	P3-OXYPAK S	Henkel-Ecolab d.o.o.	4
145	P3-OXYSAN	Henkel-Ecolab d.o.o.	4
146	P3-PARADES	Henkel-Ecolab d.o.o.	4
147	P3-TOPAX 66	Henkel-Ecolab d.o.o.	4
148	P3-TOPAX 91	Henkel-Ecolab d.o.o.	4
149	P3-TOPAX 99	Henkel-Ecolab d.o.o.	4
150	P3-TRIMETA TF	Henkel-Ecolab d.o.o.	4
151	P3-TRIQUART	Henkel-Ecolab d.o.o.	4
152	PBK 1,5	PINUS TKI d.d.	6
153	PBK 12	PINUS TKI d.d.	6
154	PBK 14	PINUS TKI d.d.	6
155	PBK 2.8	PINUS TKI d.d.	6
156	PBK 8,5	PINUS TKI d.d.	6
157	Pedilin šampon	KRKA d.d.	18
158	PENNPPOS 100CS	MAGNETIK d.o.o.	18
159	PERMAX 250 COMBI EC	MAGNETIK d.o.o.	18
160	Persan S-15	VIPAP Videm Krško d.d.	7
161	PLIVASEPT GLUKONAT	PLIVA LJ. d.o.o.	2
162	PRECOR IGR concentrate	MAGNETIK d.o.o.	18
163	PREMISE	MAGNETIK d.o.o.	18,19
164	PREVENTOL A 11 D	Helios	6

ZAP. ŠT.	TRGOVSKO IME BIOCIDNEGA PRIPRAVKA	SPOROČITELJ	VRSTA PRIPRAVKA*
165	PREVENTOL A 11 D	Konitex d.o.o.	4
166	Preventol A2	Color d.d.	7
167	Preventol CMK	Helios	6
168	PREVENTOL D2	Chemo d.d.	6
169	PREVENTOL D2	TKK SRPENICA d.d.	6,7
170	Preventol R 80	Helios	10
171	proCura CID 10	Sij Domžale	2
172	proCura CID 30	Sij Domžale	2
173	PRODUKT V-100	JUB kem. industrija d.d.	6
174	PROSTORE 157 g/L UL INSECTICIDE	DDD Koper	18
175	PROSTORE 420 g/L EC INSECTICIDE	DDD Koper	18
176	PROTEKTAN	TANIN SEVNICA d.d.	8
177	PROXEL BD20	MITOL d.d.	6
178	PROXEL TN	JUB kem. industrija d.d.	7
179	PROXEL XL 2	JUB kem. industrija d.d.	6,7
180	PROXEL XL 2	TANIN SEVNICA d.d.	8
181	RATAK PASTE	MAGNETIK d.o.o.	14,19
182	RATIBROM 2, PELETE	BIOTEH d.o.o.	14
183	REDENTIN 0,25%-OC	PLIMA LENDAVALA d.o.o.	14
184	RESISTA 4102, DEHYGANT LFM	JULON d.d.	9
185	RESTAVRATOR	BELINKA BELLES d.o.o.	8
186	RHENOCURE L	JUB kem. industrija d.d.	6,7
187	RIWA FUM	MAGNETIK d.o.o.	18
188	ROCIMA 302	PINUS TKI d.d.	4
189	RODENTICIDE TP	MAGNETIK d.o.o.	14,19
190	RODENTROL LS 15	MAGNETIK d.o.o.	14,19
191	Rodurol X fluessig	Helios	9
192	Schabengel	DDD Koper	18
193	Silvanit BF bandaža	Silvaprodukt d.o.o.	8
194	Silvanit BF zaščitna kapa	Silvaprodukt d.o.o.	8
195	Silvanol G	Silvaprodukt d.o.o.	8
196	Silvanol G	Silvaprodukt d.o.o.	8
197	Silvanol GBP	Silvaprodukt d.o.o.	8
198	Silvanol GBP	Silvaprodukt d.o.o.	8
199	Silvanol lazura Ž	Silvaprodukt d.o.o.	8
200	SINTOLIN TK1	PINUS TKI d.d.	6
201	SOLFAC EC 050 XYLOL	MAGNETIK d.o.o.	18
202	SOTOSAN DI granulat	SOTOM d.o.o.	2
203	SOTOSAN TRI granulat/tablete 200 gr	SOTOM d.o.o.	2
204	Spectrum XD 7695	VIPAP Videm Krško d.d.	2
205	Spectrum XD 8780	VIPAP Videm Krško d.d.	2
206	STOKOCID K 5832	JULON d.d.	9
207	STOKOCID K 6265	JULON d.d.	9
208	SU 616	DiverseyLever	4
209	SU 626	DiverseyLever	4
210	SYMPA-CID	D.B. comp d.o.o.	2
211	TEGEMAT	D.B. comp d.o.o.	4
212	TEGEMAT 100	D.B. comp d.o.o.	4
213	TEGEWAL DES FLÜSSIG	D.B. comp d.o.o.	2
214	TEGEWAL DES SU	D.B. comp d.o.o.	4

ZAP. ŠT.	TRGOVSKO IME BIOCIDNEGA PRIPRAVKA	SPOROČITELJ	VRSTA PRIPRAVKA*
215	Tiutol KF	Medis d.o.o.	2
216	Traetex 243	Color d.d.	7
217	Traetex 243	Helios	11
218	Traetex 286	Color d.d.	7
219	TRI-3	SEMENARNA LJ. d.d.	18
220	ULTRATHON, 59 ml v tubi	IRIS d.o.o.	18
221	UNICLAR D-30	Ilirija d.d.	4
222	UTRJEVALNI RESTAVRATOR	BELINKA BELLES d.o.o.	8
223	VAPE VABA ZA MRAVLJE	BITRADE d.o.o.	18,19
224	VIGO insekticidna ovratnica za pse in mačke	VIGO VOZELJ Metoda	18
225	VIGO insekticidni šampon za pse in mačke	VIGO VOZELJ Metoda	18
226	VIGO insekticidno razpršilo proti bolham in klopom za pse in mačke	VIGO VOZELJ Metoda	18
227	VIGO odstranjevalec že prisesanih klopov na psih in mačkah	VIGO VOZELJ Metoda	18
228	VIROCID	JATA reja d.d.	2
229	Zlatin OKSI	Henkel-Ecolab d.o.o.	2
230	Zlatin PERBEL	Henkel-Ecolab d.o.o.	2
231	Zlatin PEROKS	Henkel-Ecolab d.o.o.	2
232	Zlatodiv bio	Henkel-Ecolab d.o.o.	2
233	Zlatol SAN	Henkel-Ecolab d.o.o.	4
	*V skladu s priložo V tega pravilnika		

## DRUGI DEL

ZAP. ŠT.	TRGOVSKO IME BIOCIDNEGA PRIPRAVKA	SPOROČITELJ	VRSTA PRIPRAVKA*
1	ACTELLIC 25EC	MAGNETIK d.o.o.	18
2	ACTELLIC SMOKE GENERATOR	DDD Koper	18
3	ACTICIDE algicid	SOTOM d.o.o.	2
4	Acticide CB	Helios	6
5	Acticide F	Helios	6
6	ACTICIDE MBS	JUB kem. industrija d.d.	6
7	Acticide MBS	Helios	6
8	AD SIL BAK	OLMA d.d.	13
9	Ajax Bathroom Antibac	Colgate-Palmolive A.	2
10	Ajax Expel	Colgate-Palmolive A.	2
11	Ajax Kitchen Antibac	Colgate-Palmolive A.	2
12	ALGICID	JUB kem. industrija d.d.	10
13	ALGICID	LEADER d.o.o.	2
14	ALGID	BELINKA BELLES d.o.o.	2
15	ANTISCHIMMEL	TKK SRPENICA d.d.	2
16	Aquareslin super	DDD Koper	18
17	Aquasan Algicid Extra	TKI Hrastnik d.d.	2
18	Aquasan sredstvo za prezimovanje	TKI Hrastnik d.d.	2
19	ASTONISH ANTI-BACTERIAL CLEANSER	AMS d.o.o.	2
20	ASTONISH MOULD AND MILDEW REMOVER	AMS d.o.o.	2
21	AUTAN ACTIVE LOTION	BAYER PHARMA d.o.o.	19
22	AUTAN ACTIVE PUMPSPRAY	BAYER PHARMA d.o.o.	19
23	AUTAN ACTIVE SPRAY	BAYER PHARMA d.o.o.	19
24	AUTAN ACTIVE STICK	BAYER PHARMA d.o.o.	19

ZAP. ŠT.	TRGOVSKO IME BIOCIDNEGA PRIPRAVKA	SPOROČITELJ	VRSTA PRIPRAVKA*
25	AUTAN AEROSOL SPRAY	BAYER PHARMA d.o.o.	19
26	AUTAN FAMILY KREMA	BAYER PHARMA d.o.o.	19
27	AUTAN FAMILY MLEKO	BAYER PHARMA d.o.o.	19
28	AVANTGARD 750 ml	IRIS d.o.o.	18
29	Baktoklor	TKI Hrastnik d.d.	2
30	Baraki parafinski bloki	DDD Koper	14
31	Baraki pelete	DDD Koper	14
32	BAYGON DP 1	MAGNETIK d.o.o.	18
33	BAYGON genius raztopina/vložek	BAYER PHARMA d.o.o.	18
34	BAYGON muholovci	BAYER PHARMA d.o.o.	18
35	BAYGON papir proti moljem	BAYER PHARMA d.o.o.	18
36	BAYGON spray	BAYER PHARMA d.o.o.	18
37	BAYGON VABA ZA MRAVLJE	BAYER PHARMA d.o.o.	18
38	BAYROKLAR WP	VIHAR d.o.o.	2
39	BELACRYL IMPREGNANTI v več niansah	BELINKA BELLES d.o.o.	8
40	BELACRYLIMPREGNANTI	UNICHEM d.o.o.	8
41	BELBOR v več niansah	BELINKA BELLES d.o.o.	8
42	BELBOR v več niansah	UNICHEM d.o.o.	8
43	BELTHON HB	BELINKA BELLES d.o.o.	8
44	BELTON B3	BELINKA BELLES d.o.o.	8
45	BELTON G v več niansah	BELINKA BELLES d.o.o.	8
46	BENZ-CLORID	FARMADENT d.o.o.	2
47	BIBAN repelent sprej na pumpico	KRKA d.d.	19
48	Biokill vet	Ilirija d.d.	18
49	BIOTENSID	JOHNSON&JOHNSON	1
50	BIOTIP INSEKTICIDNI POSIP Terminator insekticidni posip	BIOTEH d.o.o.	18
51	BIOTOLL HIŠNI MUHOLOVEC Z MEDOM	UNICHEM d.o.o.	19
52	BIOTOLL INSEKTICID PROTI MOLJEM	UNICHEM d.o.o.	18
53	BIOTOLL INSEKTICID PROTI MRAVLJAM	UNICHEM d.o.o.	18
54	BIOTOLL PRAŠIVO OPRTI OSAM	UNICHEM d.o.o.	18
55	BIOTOLL TRAK PROTI MOLJEM	UNICHEM d.o.o.	18
56	BIOZID FKK	TEOL d.d.	6
57	Bori tankoslojna lazura z biocidom BB	Helios d.o.o.	8
58	BORNEOL	SEMENARNA LJ. d.d.	19
59	Braunoderm	Medis d.o.o.	2
60	Braunol 2000	Medis d.o.o.	2
61	Braunosan H Plus	Medis d.o.o.	2
62	Braunovidon mazilo	Medis d.o.o.	2
63	Bravo 50 PD	TKI Hrastnik d.d.	2
64	Bravo ML Mix	TKI Hrastnik d.d.	2
65	BREF dezinfekcijski spray	Henkel Slovenija d.o.o.	2
66	BREF univerzalno čistilo	Henkel Slovenija d.o.o.	2,4
67	BREF WC čistilo	Henkel Slovenija d.o.o.	2
68	BREF WC gel	Henkel Slovenija d.o.o.	2
69	BREF WC tablete	Henkel Slovenija d.o.o.	2
70	Calgonit D prah	Kimi Trzin	4
71	Calgonit D tekoči	Kimi Trzin	4
72	CANFORA DELLA TIGRE SPRAY	Atis trgovina s.p.	18,19
73	CATCH električni aparat proti komarjem	ARC-Kranj d.o.o.	18

ZAP. ŠT.	TRGOVSKO IME BIOCIDNEGA PRIPRAVKA	SPOROČITELJ	VRSTA PRIPRAVKA*
74	CATCH INTELLIGENTE	ARC-Kranj d.o.o.	18
75	CATCH INTELLIGENTE polnilo	ARC-Kranj d.o.o.	18
76	CATCH parf.spirale za zaščito pred komarji v.p.c.	ARC-Kranj d.o.o.	18
77	CATCH parf.spirale za zaščito pred komarji v.p.l.	ARC-Kranj d.o.o.	18
78	CATCH polnilni vložki za el. ap. proti komarjem	ARC-Kranj d.o.o.	18
79	CATCH polnilni vložki za el. ap. proti komarjem v.p.c	ARC-Kranj d.o.o.	18
80	CATCH polnilni vložki za el. ap. proti komarjem v.p.l	ARC-Kranj d.o.o.	18
81	CATCH spirale za zaščito pred komarji	ARC-Kranj d.o.o.	18
82	CATCH spray za uničevanje letečih insekticidov	ARC-Kranj d.o.o.	18
83	CATCH spray za uničevanje plazečih insekticidov	ARC-Kranj d.o.o.	18
84	Cetavlon sol 20 %	Salus d.d.	1,2
85	CLOREXYDERM MANI 500 ml	IRIS d.o.o.	1
86	Clox	TKI Hrastnik d.d.	10
87	Coopex generatorji	DDD Koper	18
88	CUTASEPT F	BEIERSDORF d.o.o.	1
89	CUTASEPT G	BEIERSDORF d.o.o.	1
90	Čistilo antibacterial	Ilirija d.d.	2
91	Čisto - čistilo za wc školjke	Ilirija d.d.	2
92	DESEKTIN EC	KRKA d.d.	18
93	DESERMAN N, 1l	IRIS d.o.o.	1
94	DESINFEKTANT PLUS THEDRA	PROSEN ČIST. SERVIS	4
95	Detia Degesh bromadiol. vabe	DDD Koper	14
96	Difenacoum vaba	DDD Koper	14
97	DILAC D	DiverseyLever	4
98	DIVERFOAM SMS ACID - B	DiverseyLever	4
99	DIVOZON 35	DiverseyLever	4
100	DODESEPT - COLOURED	JOHNSON&JOHNSON	1
101	DODESEPT - COLOURLESS	JOHNSON&JOHNSON	1
102	DOMESTOS za čiš. kuh. površin	Unilever SLO d.o.o.	4
103	DOMESTOS ARCTIC	Unilever SLO d.o.o.	2
104	DOMESTOS CITRUS	Unilever SLO d.o.o.	2
105	DOMESTOS fresh	Unilever SLO d.o.o.	2
106	DOMESTOS toilet gel citrus	Unilever SLO d.o.o.	2
107	DOMESTOS toilet gel ocean fresh	Unilever SLO d.o.o.	2
108	DOMESTOS toilet gel pine	Unilever SLO d.o.o.	2
109	DOSYL COMBI	DiverseyLever	3,20
110	DOSYL DIP PLUS	DiverseyLever	4
111	DRVOCID F1	MANNERS d.o.o.	8
112	EFESOL	KANA d.o.o.	2
113	EMPIRE 20	UNICHEM d.o.o.	18
114	ESOFORM JOD 75	LEX d.o.o.	2
115	Ethanolum (70, 80 in 90 %)	Lekarna Ljubljana	1
116	EXTRAL	FARMADENT d.o.o.	2
117	FARACID	UNICHEM d.o.o.	18
118	FEROMONSKA VABA ZA KUHINJSKE MOLJE	SEMENARNA LJ. d.d.	18,19

ZAP. ŠT.	TRGOVSKO IME BIOCIDNEGA PRIPRAVKA	SPOROČITELJ	VRSTA PRIPRAVKA*
119	FEROMONSKA VABA ZA MOLJE V TEKSTILU	SEMENARNA LJ. d.d.	18,19
120	FORTH SPRAY PROTI LETEČEMU MRČESU Terminator spray proti muham (sinonim) Forth spray proti letečemu mrčesu naravni (sinonim)	BIOTEH d.o.o.	18
121	FORTH SPRAY PROTI MOLJEM	BIOTEH d.o.o.	18
122	FORTH TABLICE PROTI MOLJEM Spar tablice proti moljem (sinonim) Forth tablice proti moljem naravne (sinonim)	BIOTEH d.o.o.	19
123	FORTH UNIVERZALNI INSEKTICID Terminator univerzalni insekticid (sinonim) Spar univerzalni insekticid (sinonim)	BIOTEH d.o.o.	18
124	FORTH VABA ZA MRAVLJE Terminator vaba za mravlje (sinonim)	BIOTEH d.o.o.	18
125	FORTH ŽGALNE SPIRALE	BIOTEH d.o.o.	19
126	FREKASEPT 80	DiverseyLever	4
127	Fumispore 'Base'	Tip Spin d.o.o.	2,4
128	Fumispore 'BF'	Tip Spin d.o.o.	4
129	Fumispore 'Shock'	Tip Spin d.o.o.	4
130	Fumitrin 'P'	Tip Spin d.o.o.	18
131	GERLACH Spraylossung (1000, 2000 ml)KANA d.o.o.	KANA d.o.o.	2
132	GERLACH Spraylossung (1000, 2000 ml)KANA d.o.o.	KANA d.o.o.	2
133	GETT	UNICHEM d.o.o.	18
134	GNLD DISINFECTANT	GNLD-GOLDEN NEO-LIFE DIAMITE	2
135	Go-ko-wc gel extra strong	Ilirija d.d.	2
136	Go-ko-wc gel ocean	Ilirija d.d.	2
137	Go-ko-wc čistilni gel jabolko	Ilirija d.d.	2
138	Go-ko-wc čistilni gel limona	Ilirija d.d.	2
139	Go-ko-wc čistilni gel ocean	Ilirija d.d.	2
140	Go-ko-wc čistilni gel pomaranča	Ilirija d.d.	2
141	HELIOSEPT - koncentrat	Sij Domžale	2
142	HELIOSEPT - raztopina	Sij Domžale	2
143	HP 3	FARMADENT d.o.o.	2
144	Insekticidna ovratnica za mačke	SEMENARNA LJ. d.d.	2
145	Insekticidna ovratnica za male in srednje velike pse	SEMENARNA LJ. d.d.	2
146	Insekticidna ovratnica za velike in srednje velike pse	SEMENARNA LJ. d.d.	2
147	INSEKTOL 750g	IRIS d.o.o.	3
148	IOSAN 019 SL	BIOTEH d.o.o.	2
149	IRGAROL 1051	JUB kem. industrija d.d.	10
150	IRGASAN PG 60	TEOL d.d.	2
151	JBL ALGOL	SEMENARNA LJ. d.d.	2
152	JBL AQUAKAL	SEMENARNA LJ. d.d.	2
153	JBL SCHNECKTOL	SEMENARNA LJ. d.d.	2
154	JUBOCID	JUB kem. industrija d.d.	7
155	Kleencare DS 4690	Kimi Trzin	2
156	Kleencare DS 5616	Kimi Trzin	2
157	K-Obiol	DDD Koper	18

ZAP. ŠT.	TRGOVSKO IME BIOCIDNEGA PRIPRAVKA	SPOROČITELJ	VRSTA PRIPRAVKA*
158	K-OTHERINE SC25	UNICHEM d.o.o.	18
159	LEVERLINE MED	DiverseyLever	4
160	LEVERLINE SENISEPT H34	DiverseyLever	2,4
161	LEVERLINE SEPT H31	DiverseyLever	4
162	MANOPRONGO EXTRA	JOHNSON&JOHNSON	1
163	MASTER 25 CS	UNICHEM d.o.o.	18
164	MAXFORCE GEL	UNICHEM d.o.o.	18
165	MAXFORCE VABA	UNICHEM d.o.o.	18
166	MEDIC'S	PROLAT d.o.o.	2
167	Melgicide NF 60	TKI Hrastnik d.d.	2
168	Meliseptol	Medis d.o.o.	2
169	Meliseptol HBV robčki	Medis d.o.o.	2
170	MENNO FLORADES	MAGNETIK d.o.o.	2
171	Mergal K 10 N	Helios	6
172	Mergal K 15	Helios	6
173	MERGAL K10N	MIKRO+POLO d.o.o.	6
174	MERGAL K6N	MIKRO+POLO d.o.o.	6
175	MERGAL K9N	Helios	6
176	MERGAL K9N	MIKRO+POLO d.o.o.	6
177	MERGAL V 555 K2	JUB kem. industrija d.d.	6
178	MUHOLOVEC	SEMENARNA LJ. d.d.	18,19
179	Muscadin Micro-Spray	Milan Šanko	18
180	NARAVNI INS. SPREY PROTI HIŠNEMU MRČESU	SEMENARNA LJ. d.d.	18
181	Naravni repelentni spr. s citronelo za mačke	SEMENARNA LJ. d.d.	19
182	Naravni repelentni spr. s citronelo za pse	SEMENARNA LJ. d.d.	19
183	NEOPITROID PRAH	PLIVA LJ. d.o.o.	18
184	NEPOREX SG 2	BIOTEH d.o.o.	18
185	NEŽNA VARIKINA	Šampionkad.d.	2
186	NL CEDRINO OLJE PROTI MOLJEM	SEMENARNA LJ. d.d.	19
187	NL CEDRINO OLJE PROTI MOLJEM Z VONJEM LIM.	SEMENARNA LJ. d.d.	19
188	NL LAVANDINO OLJE PROTI MOLJEM	SEMENARNA LJ. d.d.	19
189	NL VTIKAČ S PLOŠČICO PROTI LET. INS.	SEMENARNA LJ. d.d.	18
190	ODGANJALEC KRTOV	SEMENARNA LJ. d.d.	19
191	ODGANJALEC PSOV IN MAČK	SEMENARNA LJ. d.d.	19
192	OFF! LOSION-REPELENT	Emona Obala Kp. d.d.	19
193	OFF! MLEKO - REPELENT	Emona Obala Kp. d.d.	19
194	OFF! SCUDO - REPELENT V SPREJU	Emona Obala Kp. d.d.	19
195	OFF! SCUDO ROLL-ON	Emona Obala Kp. d.d.	19
196	OFF! SPREJ REPELENT	Emona Obala Kp. d.d.	19
197	OFF! SVEČA CITRONELLA	Emona Obala Kp. d.d.	19
198	P3 - ioshield	Henkel-Ecolab d.o.o.	4
199	P3 - oxy foam	Henkel-Ecolab d.o.o.	4
200	P3-ALCODES	Henkel-Ecolab d.o.o.	4
201	P3-OXONET	Henkel-Ecolab d.o.o.	4
202	P3-POLIX DES	Henkel-Ecolab d.o.o.	4
203	P3-TRESOLIN ST	Henkel-Ecolab d.o.o.	4
204	Pedilin emulzija	KRKA d.d.	18
205	PERMACHEM OM 17	JULON d.d.	9
206	PERMACHEM OM 25	JULON d.d.	9

ZAP. ŠT.	TRGOVSKO IME BIOCIDNEGA PRIPRAVKA	SPOROČITELJ	VRSTA PRIPRAVKA*
207	PERMAX 100	MAGNETIK d.o.o.	18
208	PERMETRAL 250g	IRIS d.o.o.	4
209	PIPS BIBAN BIO REPEL. GEL	KRKA d.d.	2
210	PIPS BIBAN BIO REPEL. SPREJ NA PUMPICO	KRKA d.d.	2
211	PIPS EKSTRA INSEKT. SPREJ	KRKA d.d.	18
212	PIPS FORTE INS. SPREJ	KRKA d.d.	18
213	PIPS MOSQUITO SPIRALA Z VONJEM CITRONELE	KRKA d.d.	2
214	PIPS MOSQUITO VLOŽEK ZA UPARJALNIK	KRKA d.d.	2
215	PIPS NATURAL INS. SPREJ	KRKA d.d.	18
216	PIPS O'KILL INS. SPREJ NA PUMPICO	KRKA d.d.	2
217	PLIVASEPT BLUE	PLIVA LJ. d.o.o.	1
218	Plivasept Blue	Salus d.d.	2
219	Plivasept glukonat	Salus	2
220	PLIVASEPT PENEČI	PLIVA LJ. d.o.o.	1
221	Plivasept peneči	Salus	2
222	Potema matratzen clean	Bio-eco center d.o.o.	2
223	PRAŠIVO PROTI MRAVLJAM	SEMENARNA LJ. d.d.	18
224	PREVENTIN	AGRORUŠE d.o.o.	8
225	PREVENTOL TP OC 3053	TANIN SEVNICA d.d.	7
226	proCura MAN	Sij Domžale	1
227	proCura SEPT	Sij Domžale	1
228	proCura SPRAY	Sij Domžale	2
229	proCura TOL	Sij Domžale	2
230	PROFILATIC-DIP 1 kg	IRIS d.o.o.	4
231	Promanum N	Medis d.o.o.	2
232	PUPPIS 1 kg	IRIS d.o.o.	4
233	PY-KILL W	MAGNETIK d.o.o.	18
234	RAID ANTIZANZARE ELETTRICO	Emona Obala Kp. d.d.	18
235	RAID APARAT S TEKOČ. PROTI KOMARJEM	Emona Obala Kp. d.d.	18
236	RAID MAX PROTI GOMAZEČIM INSEKTOM	Emona Obala Kp. d.d.	18
237	RAID MAX PROTI KOMARJEM IN MUHAM	Emona Obala Kp. d.d.	18
238	RAID PASTI PROTI MRAVLJAM	Emona Obala Kp. d.d.	18
239	RAID POLNILO ZA PREN. PRŠILEC PROTI KOM.	Emona Obala Kp. d.d.	19
240	RAID POLNILO ZA PREN. PRŠILEC PROTI KOM.	Emona Obala Kp. d.d.	18
241	RAID PRENOSNI PRŠILEC PROTI KOMARJEM	Emona Obala Kp. d.d.	18
242	RAID PRENOSNI PRŠILEC PROTI KOMARJEM	Emona Obala Kp. d.d.	18
243	RAID PROTI KOMARJEM IN MUHAM	Emona Obala Kp. d.d.	18
244	RAID PROTI KOMARJEM V TABLETAH S FOLIJO	Emona Obala Kp. d.d.	18
245	RAID PROTI MRAVLJAM IN ŠČURKOM	Emona Obala Kp. d.d.	18
246	RAID SPIRALE PROTI LETEČIM INSEKTOM	Emona Obala Kp. d.d.	18
247	RAID SPREJ PROTI MRAVLJAM IN ŠČURKOM	Emona Obala Kp. d.d.	18
248	RAID SPREJ PROTI MRAVLJAM IN ŠČURKOM	Emona Obala Kp. d.d.	18
249	RAID TARME PROTI MOLJEM - CEDRA	Emona Obala Kp. d.d.	19
250	RAID TARME PROTI MOLJEM - SIVKA	Emona Obala Kp. d.d.	19



ZAP. ŠT.	TRGOVSKO IME BIOCIDNEGA PRIPRAVKA	SPOROČITELJ	VRSTA PRIPRAVKA*
251	RAID TEKOČI PROTI KOMARJEM	Emona Obala Kp. d.d.	18
252	RAID VAROVALNA PENA	Emona Obala Kp. d.d.	18
253	REGARDE	IRIS d.o.o.	18
254	REPELENT PROTI KLOPOM	UNICHEM d.o.o.	19
255	Repelentni šamp. s citronelo in cedro za mačke	SEMENARNA LJ. d.d.	19
256	Repelentni šamp. s citronelo in cedro za pse	SEMENARNA LJ. d.d.	19
257	Repelentni šamp. z eukaliptusom in rožmarinom za mačke	SEMENARNA LJ. d.d.	19
258	Repelentni šamp. z eukaliptusom in rožmarinom za pse	SEMENARNA LJ. d.d.	19
259	ROCIMA 371N	PINUS TKI d.d.	6
260	SANI FORM	Šampionkad.d.	2
261	Silvacid	Silvaprodukt d.o.o.	2
262	Silvanol GB	Silvaprodukt d.o.o.	8
263	Silvanol GR	Silvaprodukt d.o.o.	8
264	Silvanol GZ	Silvaprodukt d.o.o.	8
265	SNIP	BIOTEH d.o.o.	18
266	Softa-Man	Medis d.o.o.	2
267	Softasept N	Medis d.o.o.	2
268	SONAX DEZINF. SREDSTVO	ECOT d.o.o.	5
269	Spray proti mravljam	Agroprom d.o.o.	18
270	Spray proti muham	Agroprom	18
271	Spray proti muham	Agrom d.o.o.	18
272	STAMOPUR 23	KANA d.o.o.	2
273	STEXLEX ANTIBACTERIAL	Šampionkad.d.	2
274	STERILLUM	BEIERSDORF d.o.o.	1
275	STERILLUM	KANA d.o.o.	1
276	Sterisol dezinfekcijsko sredstvo	Kimi Trzin	1
277	STERISOL razkužilo	Auremiana Sežana	1
278	STOP MOSCHE E ZANZARE	Atis trgovina s.p.	18
279	STOP PIASTRINEANTIZANZARE	Atis trgovina s.p.	18
280	STOP SCARAFAGGI E FORMICHE	Atis trgovina s.p.	18
281	SYMPA-DES	D.B. comp d.o.o.	2,4
282	TABLETE ZA UPARJALNIK PROTI KOMARJEM	UNICHEM d.o.o.	18
283	TEGESOL	D.B. comp d.o.o.	2
284	TEKOČINA ZA UPARJALNIK PROTI KOMARJEM	UNICHEM d.o.o.	18
285	Trakovi za muhe Insectex	METROB d.o.o.	18
286	TRISEPTIL 500ml	IRIS d.o.o.	1
287	TROY EX A-A	JUB kem. industrija d.d.	10
288	Vaba za mravlje	Agrom d.o.o.	18
289	VAPE DERM SPREJ PROTI PIKOM INS. 100ML	BITRADE d.o.o.	19
290	VAPE DERM SR. PROTI PIKOM INSEKTOV 100 ML	BITRADE d.o.o.	19
291	VAPE DERM SREDSTVO PROTI PIKOM INSEKTOV BABY	BITRADE d.o.o.	19
292	VAPE MAGIC INSEKTICID PROTI KOMARJEM	BITRADE d.o.o.	19
293	VAPE MAT PLOŠČICE PROTI KOMARJEM	BITRADE d.o.o.	19
294	VAPE PARFUMIRANA ŠPIRALA PROTI KOMARJEM	BITRADE d.o.o.	18

ZAP. ŠT.	TRGOVSKO IME BIOCIDNEGA PRIPRAVKA	SPOROČITELJ	VRSTA PRIPRAVKA*
295	VAPE SANITY SREDSTVO PROTI HIŠNIM PRŠICAM	BITRADE d.o.o.	18
296	VAPE SPREJ PROTI LETEČEMU MRČESU 400ML	BITRADE d.o.o.	18
297	VAPE SREDSTVO PROTI MOLJEM Z VONJEM SIVKE	BITRADE d.o.o.	19
298	VAPE TECHNO SPREJ PROTI LETEČEMU MRČESU	BITRADE d.o.o.	18
299	VAPE TECNO 2 MULTINSETO Vape tecno sprej proti plaz. mrčesu	BITRADE d.o.o.	18
300	VAPE VESPA SPREJ PROTI OSAM	BITRADE d.o.o.	18
301	VIRKON	KRKA d.d.	4
302	VIRKON S	KRKA d.d.	2
303	ZEKOUT 150ml	IRIS d.o.o.	18
304	Zlatodiv BAK	Henkel-Ecolab d.o.o.	4
305	ZUM 500 ml	Šampionka d.d.	18
306	ZUM s takojšnjim učinkom	Šampionkad.d.	18
307	ZUM z dolgotrajnim učinkom	Šampionkad.d.	18
308	ZYZEK ANTIPARAZITSKI ŠAMPON	IRIS d.o.o.	18
309	ZYZEK PLUS 500ml, 200ml	IRIS d.o.o.	18
310	ŽGALNE SPIRALE PROTI KOMARJEM	UNICHEM d.o.o.	18
	*V skladu s prilogo V tega pravilnika		

## TRETJI DEL

ZAP. ŠT.	TRGOVSKO IME BIOCIDNEGA PRIPRAVKA	SPOROČITELJ	VRSTA PRIPRAVKA*
1	ANITRA WC POLNILO CITRUS ZA TEK. OBEŠANKO	Emona Obala Kp. d.d.	2
2	ANITRA WC POLNILO FRESH ZA TEK. OBEŠANKO	Emona Obala Kp. d.d.	2
3	ANITRA WC TEKOČINSKA OBEŠANKA CITRUS	Emona Obala Kp. d.d.	2
4	ANITRA WC TEKOČINSKA OBEŠANKA FRESH	Emona Obala Kp. d.d.	2
5	ANITRA WC TEKOČINSKA OBEŠANKA OCEAN	Emona Obala Kp. d.d.	2
6	BIOTIP PROTI KLOPOM Forth proti klopom (sinonim)	BIOTEH d.o.o.	18,19
7	BRUSPRAY 172	DiverseyLever	4
8	CLARUS - nevtrarno čistilo	D.B. comp d.o.o.	2
9	COCKPIT SPREJ	Emona Obala Kp. d.d.	2
10	D 10 PLUS	DiverseyLever	4
11	D 4 CONC	DiverseyLever	4
12	D 4 DESINFEKCTIONSREINGER	DiverseyLever	2,4
13	D 4 PLUS	DiverseyLever	4
14	Detia Deg. Phostoxin (4 vrste)	DDD Koper	18
15	DICOLUBE CT	DiverseyLever	4
16	DICOLUBE RS 148	DiverseyLever	4
17	DICOLUBE STAR TRACK	DiverseyLever	4
18	DILAC Z	DiverseyLever	4
19	DIVO OP	DiverseyLever	4
20	DIVOMIL ES	DiverseyLever	4
21	DIVOQUAT FORTE	DiverseyLever	4

ZAP. ŠT.	TRGOVSKO IME BIOCIDNEGA PRIPRAVKA	SPOROČITELJ	VRSTA PRIPRAVKA*
22	DIVOSAN 161	DiverseyLever	4
23	DIVOSAN CD - 7,5	DiverseyLever	4
24	DIVOSAN FOG FORTE	DiverseyLever	4
25	DIVOSAN SD	DiverseyLever	3
26	DIVOSCHAUM MILD	DiverseyLever	4
27	DIVOSEPT 200	DiverseyLever	4
28	DIVOSEPT BG	DiverseyLever	4
29	ENZIMAL	FARMADENT d.o.o.	2
30	FENTIN	BELINKA BELLES d.o.o.	18
31	HOESCH POLACID E	DiverseyLever	4
32	HYDROXAN	SOTOM d.o.o.	2
33	Mesurool granulat	PINUS TKI d.d.	6
34	NALCO WT 040	DiverseyLever	4
35	NALCO WT-040	MIKRO+POLO d.o.o.	2
36	Nar. repel. ovratnice proti ins. za mačke	SEMENARNA LJ. d.d.	19
37	Nar. repel. ovratnice proti ins. za pse	SEMENARNA LJ. d.d.	19
38	PIRETRIN PLUS 5	BIOTEH d.o.o.	18
39	proCura CID 20	Sij Domžale	2
40	Quat 50	Zmaj Trbovlje	1,2
41	Repelentni šamp. s čajevcem za mačke	SEMENARNA LJ. d.d.	19
42	Repelentni šamp. s čajevcem za pse	SEMENARNA LJ. d.d.	19
43	SU 631	DiverseyLever	4
44	SWAK d-trans insekticid	D.B. comp d.o.o.	18
45	TENSODUR 103	Sij Domžale	1,2
46	TESANTIN	D.B. comp d.o.o.	2
47	Traetex 224	Helios	2
48	VAPE DERM ZA UBLAŽITEV PIKA INS. 10ML	BITRADE d.o.o.	2
	*V skladu s prilogo V tega pravilnika		

## 8. člen

Ta pravilnik začne veljati petnajsti dan po objavi v Uradnem listu Republike Slovenije.

Št. 022-1/2003

Ljubljana, dne 15. julija 2003.

EVA 2002-2711-0077

**dr. Dušan Keber** l. r.  
Minister  
za zdravje

Soglašam!

**mag. Janez Kopač** l. r.  
Minister  
za okolje, prostor in energijo

## DRUGI DRŽAVNI ORGANI IN ORGANIZACIJE

### 3889. Ugotovitveni sklep

V skladu s točko D uvodnih določil kolektivne pogodbe za lesarstvo Slovenije (Uradni list RS, št. 67/95) in aneksa h kolektivni pogodbi za lesarstvo Slovenije (Uradni list RS, št. 13/97) pogodbene stranke izdajajo naslednji

### UGOTOVITVENI SKLEP

»Veljavnost kolektivne pogodbe za lesarstvo Slovenije in tarifne priloge (Uradni list RS, št. 67/95) se podaljša za eno leto, to je do 31. 8. 2004, oziroma do sklenitve nove pogodbe.«

Ljubljana, dne 2. julija 2003.

Podpisniki:

SINLES-Sindikat lesarstva Slovenije  
Predsednik  
**Danilo Vedlin** l. r.

GZS – Združenje lesarstva  
Predsednik UO  
**Miroslav Štrajhar** l. r.

Neodvisnost – KNSS  
Konfederacija novih sindikatov Slovenije  
Predsednik  
**Drago Lombar** l. r.

Združenje delodajalcev Slovenije  
Sekcija za lesarstvo  
Predsednik  
**Nedeljko Gregorič** l. r.

Sopristopnik k pogodbi:

Konfederacija sindikatov  
PERGAM  
Predsednik  
**Dušan Rebolj** l. r.

## OBČINE

### CELJE

### 3890. Cenik za posamezne tarifne skupine zemeljskega plina

Energetika Celje javno podjetje, d.o.o. Smrekarjeva 1, Celje, skladno z 97. členom energetskega zakona objavlja

### CENIK

#### zemeljskega plina za tarifni odjem

Tarifna skupina	Cena v SIT/m <sup>3</sup>
1. Odjem plina do 250 m <sup>3</sup> letno	103,34
2. Odjem plina od 251 do 4.500 m <sup>3</sup> letno	65,92
3. Odjem plina od 4.501 do 40.000 m <sup>3</sup> letno	65,26
4. Odjem plina od 40.001 do 100.000 m <sup>3</sup> letno	64,03

Nove cene tarifnega odjema so oblikovane skladno s sklepom Mestnega sveta mestne občine Celje, z dne 30. 1. 2001 in 29. 5. 2001 ter skladno z mehanizmom o oblikovanju cen zemeljskega plina za tarifni odjem. Višje cene veljajo od 1. 8. 03 dalje oziroma od prvega popisa

števec za naslednje obračunsko obdobje po tem datumu, na podlagi zvišanja nabavne cene zemeljskega plina z dne 1. 8. 2003.

V zgoraj oblikovanih cenah ni vključena taksa za obremenjevanje zraka z emisijo ogljikovega dioksida, ki je predpisana z uredbo Vlade Republike Slovenije in se doda v višini 5,70 SIT/m<sup>3</sup>. Taksa se ne zaračuna, ko Energetika Celje d.o.o. koristi dovoljenje za porabljene količine, ki niso obremenjene s takso.

Na vse navedene cene, vključno s takso, se skladno z zakonom o davku na dodano vrednost obračuna še 20% davek na dodano vrednost.

Celje, dne 11. avgusta 2003.

Energetika Celje  
javno podjetje, d.o.o.  
**mag. Aleksander Mirt** l. r.  
Direktor

### 3891. Cenik daljinskega ogrevanja stanovanjskih prostorov

Energetika Celje javno podjetje, d.o.o. Smrekarjeva 1, Celje, skladno z 97. členom energetskega zakona objavlja

### CENIK

#### daljinskega ogrevanja za stanovanjske prostore

#### OBČINA CELJE

– obračun po merilcih

- variabilni del cene 8,097 SIT/KWh
  - priključna moč – fiksni del cene 353,730 SIT/KW/mes.
- Cena daljinskega ogrevanja za stanovanjski odjem v Občini Celje za VARIABILNI DEL CENE, velja od 11. 8. 2003 in za PRIKLJUČNO MOČ od 15. 8. 2002.

#### OBČINA ŠTORE

– obračun po merilcih

- variabilni del cene 9,703 SIT/KWh
  - priključna moč – fiksni del cene 355,480 SIT/KW/mes.
- Cena daljinskega ogrevanja za stanovanjski odjem v Občini Štore za VARIABILNI DEL CENE, velja od 11. 8. 2003 in za PRIKLJUČNO MOČ od 1. 8. 2002.

Vse navedene cene daljinskega ogrevanja za stanovanjski odjem so oblikovane skladno z uredbo o oblikovanju cen proizvodnje in distribucije pare in tople vode za namene daljinskega ogrevanja za tarifne uporabnike (Uradni list RS, št. 37/03).

Na navedene cene se skladno z zakonom o davku na dodano vrednost obračuna še 20% davek na dodano vrednost.

Celje, dne 11. avgusta 2003.

Energetika Celje  
javno podjetje, d.o.o.  
**mag. Aleksander Mirt** l. r.  
Direktor

**ČRNOMELJ****3892. Odlok o spremembah in dopolnitvah prostorskih sestavin dolgoročnega plana Občine Črnomelj za obdobje 1986–2000 in družbenega plana Občine Črnomelj za obdobje 1986–1990, – dopolnjene 2002/1**

Na podlagi 16. člena statuta Občine Črnomelj (Uradni list RS, št. 35/03 – prečiščeno besedilo) in 171. člena zakona o urejanju prostora (Uradni list RS, št. 110/02 in 8/03 – popravek) je Občinski svet občine Črnomelj na 7. redni seji dne 17. 7. 2003 sprejel

**O D L O K****o spremembah in dopolnitvah prostorskih sestavin dolgoročnega plana Občine Črnomelj za obdobje 1986–2000 in družbenega plana Občine Črnomelj za obdobje 1986–1990, – dopolnjene 2002/1****1. člen**

(uvodna določba)

Ta odlok določa spremembo in dopolnitve prostorskih sestavin dolgoročnega plana Občine Črnomelj za obdobje 1986–2000 (Skupščinski Dolenjski list, št. 13/90 ter Uradni list RS, št. 45/95, 57/95 in 43/00 – v nadaljnjem besedilu: dolgoročni plan) in družbenega plana Občine Črnomelj za obdobje 1986 – 1990 (Skupščinski Dolenjski list, št. 2/87, 7/91 in 11/91 ter Uradni list RS, št. 45/95, 57/95 in 43/00 – v nadaljnjem besedilu: srednjeročni družbeni plan), ki se nanašajo na spremembo namenske rabe zaradi predvidene gradnje zahodne obvozne ceste Črnomlja.

**2. člen**

(spremembe in dopolnitve srednjeročnega družbenega plana)

V poglavju 2. NAMENSKA RABA POVRŠIN, se:

– v točki 2.4. Vodno gospodarstvo za zadnjim odstavkom doda naslednje besedilo: »Vodotoki, ki sodijo v 1. in 1. – 2. razred kategorizacije pomembnejših vodotokov po naravovarstvenem pomenu, morajo biti izvzeti iz vsakršne gospodarske rabe. Pri poseganju na erozijsko ogrožena območja je potrebno predhodno zagotoviti ustrezne protierozijske ukrepe.«

– v točki 2.7. Gradnja objektov in posegi v prostor na področju prometa in zvez, podtočki 2.7.2. Cestni promet, se za zadnjim odstavkom doda naslednje besedilo: »»Za razbremenitev ožjega dela mesta in izboljšanje napajanja zahodnega dela, kjer je koncentrirana industrija, bomo zgradili zahodno obvozno cesto Črnomlja.«

V poglavju 3. NAČINI UREJANJA PROSTORA, točki 3.1. Območja, za katera se izdelajo prostorski izvedbeni akti, se četrti odstavek dopolni z naslednjim besedilom: », ...med ostalimi tudi lokacijski načrt zahodne obvozne ceste Črnomlja.

K programskim zasnovam se doda nova programska zasnova in sicer: PROGRAMSKA ZASNOVA ZA LOKACIJSKI NAČRT ZAHODNE OBVOZNE CESTE ČRNOMLJA z naslednjimi vsebino:

**1. OBMOČJE OBDELAVE**

Zahodna obvozna cesta Črnomlja povezuje dve regionalni cesti na zahodnem delu mesta, ki je sedaj prometno slabo oskrbovan. Novogradnja se prične s križiščem na regionalni cesti R1 216/1178 Črmošnjice – Črnomelj in sicer v km 14,160 in konča na južnem delu, kjer se navezuje na regionalno cesto R1-218/1213 Črnomelj – Kanižarica v km 1,630. Trasa zahodne obvozne ceste je dolga 2451,40 m in

zavzame površino ca. 11,5 ha. Poteka deloma po kmetijskih in deloma po gozdnih površinah.

Predviden potek obvozne ceste tangira kmetijska zemljišča, ki so s prostorskimi sestavinami planskih aktov občine opredeljena kot najboljša kmetijska zemljišča, v površini 4,12 ha.

V območje urejanja z lokacijskim načrtom bodo vključena zemljišča oziroma deli zemljišč z naslednjimi parc. št.:

559, 561, 723, 724, 728, 731, 732, 2406, 2405/1, 2407/1, 2566/5, 2566/6, 459/1, 459/3, 459/5, 547/2, 625/2, 626/2, 634/1, 635/1, 671/1, 671/3, 674/1, 680/2, 727/1, 734/1, 738/1, 738/3, 756/1, 758/2, 760/1, 99, 563, 564, 618, 620, 621, 624, 627, 692, 697, 2395, stp. 279, 100/2, 2403/1, 2407/2, 2566/1, 567/1, 625/1, 626/1, 628/1, 628/2, 629/1, 629/2, 630/1, 630/4, 633/2, 634/2, 635/2, 637/3, 637/4, 671/2, 673/1, 674/2, 680/1, 693/1, 693/2, 695/1, 695/2, 696/1, 696/2, 738/2 in 100/1, vse k.o. Loka;

1059, 1116, 1117, 1037/1, 1037/2, 1058/1, 1058/2, 1058/21, 1058/24, 1058/26, 1058/3, 1058/4, 1061/3, 1111/1, 1113/1, 1113/2, 1113/3, 1113/4, 1113/5, 1114/1, 1115/1, 1115/2, 1126/38, 1129/1, 1132/1, 1132/3, 1187/1, 813/1, 813/5, 929/1, 932/2, 950/30, 950/31, 951/1, 951/2, 954/1, 955/1, 843, 893, 903, 904, 908, 910, 911, 913, 937, 939, 940, 946, 998, 999, 1000, 1019, 1021, 1025, 1026, 1029, 1031, 1036, 1038, 1039, 1202, 1033/1, 1033/3, 1035/2, 1035/5, 1035/6, 1035/7, 1131/1, 1131/5, 1131/6, 1135/1, 1135/7, 1135/8, 1191/1, 1199/1, 1200/1, 813/6, 834/6, 837/1, 837/5, 837/6, 844/10, 844/11, 844/12, 844/7, 844/8, 844/9, 868/2, 890/1, 890/2, 898/1, 898/2, 905/1, 933/1, 933/2, 941/1, 941/2, 941/3, 944/1, 944/2, 944/3 in 1114/2, vse k.o. Črnomelj.

**2. TEHNOLOŠKI POGOJI IN OMEJITVE**

Obvozna cesta:

Glede na povezavo dveh regionalnih cest je pričakovati, da bo imela obvozna cesta po izgradnji celotnega poteza status regionalne ceste 1. reda, prekategorizirali pa se bodo tudi posamezni odseki znotraj mesta.

Vertikalni in horizontalni elementi obvozne ceste so projektirani z upoštevanjem računske hitrosti 70 km/h. Minimalni horizontalni radij znaša 180 m, minimalni vertikalni konkavni radij znaša 1200 m, minimalni vertikalni konveksni radij znaša 1800 m, stop pregledna dolžina znaša 85 m, maksimalni vzdolžni nagib je 6,0% in minimalni vzdolžni nagib je 0,3%.

Projektirani normalni prečni profil znaša:

– od km 0.00 do km 0,7+75,00 (od R1- 216/1178 do priključitve stanovanjske cone Čardak) in od km 1,7+50,00 do km 2,4+51,00 (od priključka na Viniško cesto do navezave na R1- 218/1213): 11,45 m in sicer 2 vozna pasova po 3,25 m, 1 varovalni pas širine 0,75 m, dvosmerna kolesarska steza širine 2,50 m in bankina (na desni strani) širine 0,50 m;

– od km 0,7+75,00 do km 1,7+50,00 (od priključitve stanovanjske cone Čardak do priključka Viniške ceste): 12,30 m in sicer 2 vozna pasova po 3,25 m, 1 varovalni pas širine 0,75 m, dvosmerna kolesarska steza širine 2,50 m, enostranski hodnik za pešce širine 1,60 m in bankini (na obeh straneh) širine po 0,50 m.

Priključne ceste:

Maksimalni prečni nagib priključnih cest znaša 7,0%, minimalni prečni nagib 2,5%, prečni nagib kolesarske steze in hodnika za pešce pa 2%.

Projektirani normalni prečni profili znašajo:

– podaljška Belokranjske ceste: 12,60 m in sicer 2 vozna pasova po 3,25 m, 2 varovalna pasova po 0,75 m, obo-

jestranski kolesarski stezi s širino po 1 m in enostranskim hodnikom za pešce širine 1,60 m ter bankini (na obeh straneh) širine po 0,50 m;

– Ulica heroja Starihe in lokalne ceste na Svibnik: 12,20 m in sicer 2 vozna pasova po 3,25 m, 2 robna pasova po 0,25 m, obojestranska hodnika za pešce širine po 1,60 m ter bankini (na obeh straneh) širine po 1 m;

– Viniške ceste: 12,60 m in sicer 2 vozna pasova po 3,25 m, 2 varovalna pasova po 0,75 m, obojestranski kolesarski stezi s širino po 1 m in enostranskim hodnikom za pešce širine 1,60 m ter bankini (na obeh straneh) širine po 0,50 m.

– dovozne ceste za kompleks nadzorništva Elektra Črnomelj: 8,00 m in sicer 2 vozna pasova po 3 m ter bankini (na obeh straneh) širine po 1 m.

### 3. PREDVIDENE UREDITVE

Potek zahodne obvozne ceste:

Prične se s priključkom na regionalno cesto R1-218/1178 v km 14,160, ki se niveletno prilagodi poteku regionalne ceste. V km 47+350 trasa prečka železniško progo z nadvozom ter se nadaljuje proti jugozahodnemu delu, kjer v km 0,1+10,00 prečka grapo. Nadalje poteka po kraškem svetu, skozi gozdne površine ter nato po obrobju stanovanjske soseske Čardak. V km 0,9+00,00 se situativno in niveletno naveže na projektirano traso po idejnem projektu Zahodna obvozna cesta Črnomelj – 1. faza (Topos d.o.o., št. proj. 191/97, avgust 1995). Tu se upošteva dejansko izvedeno stanje zunanje ureditve kompleksa Danfoss ter rešitev uvoza po lokacijski dokumentaciji za gradnjo parkirne hiše na nasprotni strani. Pred prečkanjem reke Dobljice se niveleta obstoječe ceste dvigne za ca. 1 m, tako da je prečkanje ceste z reko ugodnejše. Trasa ceste prečka reko z mostno konstrukcijo v km 1,4+75,00, v km 1,7+00 se naveže na opuščeno železniško progo in poteka po njej vse do km 2,1+00, ko se odcepi. Cesta se nato v km 2,4+51,40 priključi na R1-218/1213, v njenem km 1,6+30.

Izvedba križišč in objektov:

Na poteku trase obvozne ceste se za priključevanje cestnega omrežja mesta izvede eno klasično križišče in tri krožna križišča:

– Križišče z R1 216/1178 (K1) se oblikuje kot klasično trikrako križišče z levimi zavijalnimi pasovi in sicer na obvoznici v dolžini 60 m in na regionalni cesti 30 m. Pri oblikovanju križišča se upošteva vodenje kolesarjev in priključevanje le teh na cestišče. Na levi strani regionalne ceste se predvidi tudi hodnik za pešce širine 1,60 m. Na koncu planske dobe se predvidi semaforizacija križišča.

– Križišče s priključevanjem podaljška Belokranjske ceste (K2) se oblikuje kot krožno križišče z vodenjem obojestranskih kolesarskih stez v podaljšku Belokranjske ceste. Ob realizaciji stanovanjske cone na območju zahodno od obvozne ceste se lahko dogradi tudi novi priključek, v 1. fazi pa se na tem delu priključuje devirana gozdna pot.

– Križišče s priključevanjem Ulice heroja Starihe (K3) in lokalne ceste na Svibnik se uredi v krožno križišče. Na vplivnem območju križišča se uredijo avtobusna postajališča za vse smeri razen v smeri naselja Svibnik. Kolesarske steze se ločijo na križišču od cestišča. Na priključnih cestah se kolesarske steze ne izvedejo, z ustreznimi oblikovanim križiščem in signalizacijo se kolesarje vodi na cestno telo lokalne ceste proti Svibniku in po Ulici heroja Starihe.

– Križišče s priključevanjem Viniške ceste (K4) je predvideno kot krožno križišče z upoštevanjem četrtega priključka, to je priključevanja poljske poti na zahodno obvožno cesto. Upošteva se vodenje kolesarjev po deviaciji Viniške ceste obojestransko, izven nivoja cestišča v križišču.

Krožna križišča se naj oblikujejo tako, da bo premer otoka križišča od 20 do 24 m, širina pasu v krogu 7 m, širina tlakovanega pasu ob otoku pa 2 m. Priključki v križišče so enopasovni z ustreznimi uvoznimi in izvoznimi radiji, in sicer: uvozni radij od 14 do 16 m, izvozni pa od 16 do 18 m. Priporočljiva širina na uvozu naj bo večja od 4 m.

Križišča se osvetlijo. Kolesarje se vodi na stezi ob krožnem križišču.

Na obravnavanem poteku obvozne ceste se zgradi naslednje objekte:

– nadvoz nad železniško progo v km 47+350, dolžine ca. 25 m in širine 13 m. Kota tirnic je 188,5, kota konstrukcije nadvoza pa 195,753 m n.m. Minimalna zahtevana svetla višina nad tirnicami je 6,50 m;

– nadhod za pešce in kolesarje na območju Mestne loze, v km 2+0,0, kjer bo z izgradnjo obvoznice v useku prišlo do prekinitve pešpoti iz Semiške ceste proti Mirni gori;

– most preko reke Dobljice, v km 1,4+75,00, dolžine ca. 60 m in širine 14 m. Niveleta poprečne gladine reke je 138,90, niveleta ceste je na 153,72 m n.m.;

– oporni zid v podaljšku Belokranjske ceste, od km 0,0+18 do km 0,0+48,0 (pred kotlovnico), dolžine 44 m in višine ca. 1,50 m;

– oporni zid v območju križišča 3, ob funkcionalnem zemljišču nadzorništva Elektro Črnomelj, v dolžini ca. 12 m in višine od 1,00 do 1,80 m.

Priključne ceste in poti:

– Podaljšek Belokranjske ceste se na obvožno cesto priključi v km 0,7+77,054; celotna dolžina ceste znaša 283,50 m. Rekonstrukcija ceste se prične pri kotlovnici Čardak, v križišču s Kajuhovo cesto, kjer se oblikuje klasično štirikrako križišče z levimi zavijalnimi pasovi. Trasa se za vplivnim delom križišča strmo vzpne na koto 180 ter se nato s padcem 2,5% priključi na zahodno obvožno cesto.

Na območju kotlovnice, od km 0,0+10 do km 0,0+54, se izvede na levi strani ob kompleksu kotlovnice manjši oporni zid. Do priključitve na obvožno cesto pa trasa poteka delno v ukopih, delno po nasipih. Možnost priključevanja zalednih cest, predvsem Zelene poti in Prešernove poti, je na profilu S6, kar pa bo predmet drugega dokumenta, ki bo reševal istočasno pozidavo vmesnega prostora. Sedanje priključevanje poti se izvede s poglobljenim robnikom.

– Ulica heroja Starihe ter lokalna cesta Črnomelj – Svibnik se na obvožno cesto priključi v km 1,3+70,42. Niveleta obvozne ceste je bila definirana z idejnim projektom Zahodna obvozna cesta Črnomelj – 1. faza (Topos d.o.o., št. proj. 191/97, avgust 1995) ter PGD, PZI za zunanjo ureditev Danfoss (Topos d.o.o., št. proj. 122/96, februar 1996); v idejnem projektu so bile upoštevane dejanske razmere in izvedeno stanje kontaktnega območja zahodnega dela kompleksa Danfoss. Rekonstrukcija Ulice heroja Starihe se prične ob lokaciji Danfossa, se nadaljuje proti zahodu ter se v križišču (K3) navezuje na obvožno cesto. Nasproti drugega priključka v kompleks Danfossa se izvede priključek do predvidene parkirne hiše. Drugi priključek v kompleks je po rekonstrukciji ceste lahko le v funkciji intervencijskega dovoza. Na vplivnem delu obvoznice se rekonstruira in niveletno prilagodi tudi lokalna cesta Črnomelj – Svibnik; na mestu križanja se niveleta lokalne ceste dvigne za ca. 1 m. Nanjo se navezuje območje nadzorništva Elektra Črnomelj in sicer v km 0,6+0,0; trasa dovozne ceste poteka zahodno od obstoječih parkirnih površin in dalje do platoja nadzorništva. Na poteku pod 20 kV daljnovodom mora biti cesta speljana tako, da bo zagotovljena vsaj minimalna varnostna razdalja med cestiščem in najnižjim kablom daljnovoda, ki znaša 7,30 m. Prvi uvoz v kompleks transformatorske postaje se ohrani zgolj za izjemne dovoze.

- Viniška cesta se na obvozno cesto priključi v km 1,7+35,00. Prične se s priključevanjem na obstoječo regionalno cesto R1-218/1213, trasa nato v blagem levem ovinku poteka po travniških površinah, prečka lokalno depresijo v blagem vzponu ter se v km 0,1+55 prevesi v kontra padec in v usek vse do križišča z obvozno cesto.

#### Avtobusna postajališča:

Predvidena so ob krožnem križišču (K3) in sicer iz smeri Črmošnjic, v smeri za Vinico na desni strani takoj za križiščem, iz smeri Vinica za smer Črmošnjice ravno tako za križiščem in za smer centra nasproti kompleksa Danfoss. Postajališča se predvidijo klasično, skladno s pravilnikom o minimalnih pogojih za projektiranje, graditev in uporabo avtobusnih postajališč (Uradni list SRS, št.17/82). Upošteva se odstavni pas širine 3,5 m ter čakalni otok oziroma nadstrešnica izven hodnika za pešce.

#### Deviacije cest oziroma poti:

Ob izgradnji zahodne obvozne ceste bo potrebno prestaviti poljsko pot od križišča z Viniško cesto ob desni strani obvozne ceste, v dolžini ca. 700 m.

Ker bo z izgradnjo obvoznice v useku prišlo do prekinitev pešpoti na območju Mestne loze, se le-ta spelje v nadhodu.

Glavna gozdna izvozna cesta se z deviacijo priključi v krožno križišče (K2). Priključevanje mora biti v dolžini najmanj 50 m od krožišča izvedeno v asfaltu (zaradi preprečitve nanašanja materiala na obvoznicu), v nadaljevanju pa je cesta lahko izvedena kot utrjena makadamska površina.

#### Deponija za odvišni material:

Odvišni material se odvažna na bližnje lokacije s predhodnim dogovorom z lokalno skupnostjo, v oddaljenosti do 5 km.

#### 4. ZASNOVA INFRASTRUKTURNEGA OMREŽJA

##### Odvodnjavanje:

Sistem odvodnjavanja celotnega cestnega telesa vključno z zalednimi vodami je zasnovan v kombinaciji odprtih jarokov in speljave meteorne vode prosto v teren. Ta način se izvede od priključka na regionalno cesto v km 0,0 ter do vplivnega območja priključka Belokranjske ceste. Od Belokranjske ceste do mostne konstrukcije se izvede meteorna kanalizacija v levem delu ceste in sicer z izvedbo požiralnikov - vtok pod robnikom in priključitvijo na kanal. V območju križišča z Belokranjsko cesto se izvede propust za zaledno vodo bodoče stanovanjske cone.

Odvod meteorne vode z nadvoza nad železnico se na objektu izvede s kanalizacijo, prosto na teren pa se izpusti preko zbirnega jarka.

Odvodnjavanje od mostu preko Dobljčice do križišča z Viniško cesto se izvede z meteorno kanalizacijo, prav tako odvodnjavanje deviacije Viniške ceste. Izpust se izvede v potok Dobljčica, skupaj z meteorno vodo z mostne konstrukcije; treba ga je predvideti z izpustno glavo na koti nizke vode. Izpustna glava ne sme segati iz ravnine brežine. V območju izpusta je potrebno predvideti ustrezno zavarovanje brežine.

##### Vodovod:

Primarno vodovodno omrežje bo tangirano na več mestih:

- vodovod, ki je bil že prestavljen ob gradnji Danfossa; le-ta bo tangiran še s podaljškom Belokranjske ceste,
- vodovod, ki poteka od Viniške ceste preko Dobljčice in se navezuje na Ulico heroja Starihe, z nadvišanjem Ulice heroja Starihe,
- vodovod za Svibnik z izgradnjo v križišču pri Danfossu ter
- vodovod Črnomelj - Kočevje - Dobljče z deviacijo Viniške ceste.

Z upoštevanjem poteka obvozne ceste in njeno fazno realizacijo se poleg prilagoditve tangiranih cevovodov upošteva še dolgoročno napajanje mesta Črnomelj.

Pri projektiranju je potrebno upoštevati pravilnik za projektiranje, tehnično izvedbo in uporabo javnega vodovodnega sistema (Uradni list RS, št. 13/01), na mestih križanja je potrebno obnoviti vodovod v skladu s citiranim pravilnikom.

Po predvideni faznosti se upošteva naslednje ukrepe na vodovodnem omrežju:

##### 1. faza realizacije obvozne ceste:

- prilagoditev cevovoda na podaljšku Belokranjske ceste v dolžini ca. 60 m, poglobitev nivelete zaradi vkopa ceste,
- zaščita in delna prilagoditev cevovoda pri Danfossu,
- prestavitev vodovoda ob Ulici heroja Starihe z navezavo na vodovod proti Svibniku in nato priključitev na obstoječi cevovod. Dolžina prestavitve je ca. 260 m. V križišču se pušča odcep za nadaljevanje gradnje in navezavo na primarni cevovod na Viniški cesti.

##### 2. faza realizacije obvozne ceste:

- izvede se zanka primarnega vodovoda ob Viniški cesti ter se nadaljuje v levem robu - hodniku za pešce obvozne ceste. Vodovod se nato predvidi v mostni konstrukciji in se pri križišču z Ulico heroja Starihe priključi na novo izveden cevovod prve faze. Dolžina cevovoda je ca. 580 m.

Če se investitor ne odloči za tako kompleksno izvedbo, je potrebno v drugi fazi realizacije izvesti lokalno prestavitev cevovoda na mestu križanja v dolžini ca. 120 m.

##### 3. faza realizacije obvozne ceste:

vodovodno omrežje ni tangirano in ni predvidenih dolgoročnih rešitev na tem delu.

##### Kanalizacija:

Z gradnjo zahodne obvozne ceste ni tangirano javno kanalizacijsko omrežje. Zaradi bodoče širitve Čardaka se od profila 31 do profila 56 obvozne ceste in nato ob Ulici heroja Starihe predvidi javno kanalizacijo za odpadne vode.

##### Električno omrežje:

Gradnja obvozne ceste bo v prvi fazi tangirala omrežje z rekonstrukcijo Ulice heroja Starihe. Potrebna je zaščita elektrokabelske kanalizacije KB 6 x 20 kV Gorenje, Belt, Črnomelj, Gradac v dolžini 180 m in nadvišanje elektro kabelskih jaškov.

V drugi fazi realizacije bo tangiran obstoječi daljnovod DV 20 kV Loka in sicer na prehodu ceste preko reke Dobljčice. Obstoječi zračni vod od zadnjega droga do transformatorske postaje se odstrani. Uvede se v novo kabelsko kanalizacijo, ki se jo predvidi v hodniku za pešce na desni strani ter se nato preveže na obstoječo kabelsko kanalizacijo v križišču pri Danfossu in na obstoječ kablovod KB 20 kV TP Kočevje, ki se dogradi s povezavo kablovoda od TP Kočevje do droga daljnovoda DV 20 kV Loka.

Predvidi se koridor za kabelsko kanalizacijo na celotnem potezu zahodne obvozne ceste in sicer v podaljšku Belokranjske ceste, nato v desnem robu oziroma prosto v zemlji med cestnim telesom obvozne ceste in krajevne poti vse do križišča K4 z deviacijo Viniške ceste in ob njej do obstoječe regionalne ceste R1-218.

Zaradi gradnje obvozne ceste bo v prvi fazi potrebno zgraditi elektrokabelsko kanalizacijo z navezavo na že zgrajene kabelske kanalizacije v dolžini ca. 900 m, v drugi fazi pa 550 m z 175 m navezave na TP Kočevje.

Z izgradnjo krožnega križišča (K3) oziroma priključka lokalne ceste Črnomelj - Svibnik bo tangirana kabelska kanalizacija KB 6 x 20 kV Gorenje, Belt, Črnomelj, Gradac z jaški, prav tako prehodi preko lokalne ceste kablovodov KB 2 x 20 kV Kanižarica, Vinica, KB 20 kV Mavren in NNK 0,4 kV Svibnik. Cevi je potrebno obbetonirati in zamenjati litoželezne

pokrove jaškov z jaški s primerno nosilnostjo in jih postaviti na potreben nivo. Dogradi se še 2 cevi PVC fi 160 ob obstoječi trasi kanalizacije, za potrebe Danfossa.

V križišču s Kajuhovo ulico se pri kotlovnici nova kabelska kanalizacija na levi strani naveže na obstoječo kanalizacijo NNK 0,4 kV Kotlovnica na desni strani obvoznice, kar se izvede v času gradnje. V času gradnje se izvedejo prehodi tudi skozi krožno križišče K1 in K2."

Telekomunikacijsko omrežje:

Z izgradnjo obvozne ceste in priključnih cest bo tangirano obstoječe telekomunikacijsko omrežje na naslednjih odsekih:

- medkrajevni kabel in krajevno omrežje ob izvedbi priključne obvozne ceste na regionalno cesto Črmošnjice - Črnomelj,
- obstoječa kabelska kanalizacija za smer Svibnik z izgradnjo krožnega križišča pri tovarni Danfoss in
- medkrajevni kabel ter krajevno omrežje ob priključku na regionalno cesto Črnomelj - Kanižarica.

Na celotnem odseku obvoznice je predvidena izgrnja štiricevne tk kanalizacije 2x2 PVC 110 mm, z odcepom kabelske kanalizacije in navezavo na obstoječo kabelsko kanalizacijo po Belokranjski cesti ter navezavo na Viniško cesto.

#### 5. USMERITVE ZA ARHITEKTONSKO, URBANISTIČNO IN KRAJINSKO OBLIKOVANJE

Vkopane in nasipne brežine se izvedejo v nagibu 1:2 do 2:3. Brežine se humusirajo in zasadijo s travnim semenom. Brežine ne bodo visoke, zato ne bo potrebnih drugih zaščitnih ukrepov. Minimalna debelina humusiranja znaša 15 cm.

Na poteku obvozne ceste in deviacij priključnih cest ni predvidenih protihrupnih ukrepov.

#### 6. USMERITVE ZA VAROVANJE NARAVNE IN KULTURNE DEDIŠČINE TER DRUGIH VAROVANIH OBMOČIJ

Trasa obvozne ceste prečka naravno vrednoto vodotok Dobljico (NV 92) na Kočevskem okljuku, ki ima tudi status obveznega republiškega izhodišča. Ker ima reka Dobljica poudarjeno biotopsko namembnost, je potrebno ohraniti obstoječe naravne razmere in takšno gospodarsko rabo, ki ohranja značilnost vodnih in obvodnih biotopov. Za vse posege na območju lokacijskega načrta, ki bi lahko razvrednotili biotsko raznovrstnost in naravno vrednoto, je potrebno izdelati oceno ogroženosti in pridobiti naravovarstveno soglasje, ki ga izda pristojna služba za varstvo narave - zavod RS za varstvo narave.

Trasa obvozne ceste neposredno ogroža ohranjeni železniški nasip nedokončanega kraka belokranjske železnice na Kočevskem okljuku, poteka pa tudi v neposredni bližini prazgodovinske gomile »Attilov grob« na parceli št. 843 k.o. Črnomelj na robu enote kulturne dediščine Črnomelj - Arheološko najdišče Starihova loza (EŠD 9837).

Investitor mora predhodno zagotoviti natančne geodetske izmere tangiranega dela trase nasipa in strojne prereze za potrebe dokumentiranja strukture železniškega nasipa ter sistematični arheološki terenski pregled po celotni trasi. V primeru odkritja arheoloških ostalin oziroma najdišč med ekstenzivnim terenskim pregledom mora zagotoviti izvajanje intenzivnega terenskega pregleda za določitev obsega območja za arheološko izkopavanje, ki ga bo potrebno izvesti pred začetkom gradnje.

Na trasi je potrebno zagotoviti pazljivo ravnanje z rodovitno zemljo v času gradnje za kasnejšo uporabo na tangiranih zemljiščih. V okviru načrtovanih zemeljskih del je treba urediti odvoz zemljine z območja predvidene obvozne ceste in sicer v skladu s pravilnikom o ravnanju z odpadki (Uradni list RS, št. 84/98, 45/00 in 20/01).

#### 7. USMERITVE ZA VAROVANJE IN IZBOLJŠANJE BIVALNEGA IN DELOVNEGA OKOLJA

V okviru predvidenih posegov na obravnavanem območju je potrebno upoštevati naslednje predpise s področja varstva pred hrupom:

- uredbo o hrupu v naravnem in življenjskem okolju (Uradni list RS, št. 45/95 in 66/96),
- uredbo o hrupu zaradi cestnega in železniškega prometa (Uradni list RS, št. 45/95) ter

- zakon o varstvu pred hrupom v naravnem in bivalnem okolju - veljavno določbo 7. člena (Uradni list SRS, št. 15/76).

Obstoječi 20 kV daljnovod je potrebno prestaviti v skladu z uredbo o elektroenergetskem sevanju v naravnem in življenjskem okolju (Uradni list RS, št. 70/96) ter pravilnikom o prvih meritvah in obratovalnem monitoringu za vire elektroenergetskega sevanja ter o pogojih za njegovo izvajanje (Uradni list RS, št. 70/96).

Za lastnike kmetijskih in gozdnih zemljišč na obeh straneh obvozne ceste je potrebno v povezavi z obstoječimi poljskimi in gozdnimi potmi zagotoviti dostopnost v času gradnje in obratovanja le-te.

#### 8. USMERITVE ZA VARSTVO VODA

Odvodnja meteornih in ostalih odpadnih voda z območja načrtovane zahodne obvozne ceste mora biti urejena v skladu z uredbo o emisiji snovi in toplote pri odvajanju odpadnih voda iz virov onesnaževanja (Uradni list RS, št. 35/96) ter predpisi, ki urejajo emisije snovi v vode.

Obvoznica poteka preko vodotoka Dobljica, ki je na tem odseku kategoriziran v 1. do 2. razred. Vodotok mora biti izvzet iz vsakršne gospodarske rabe.

Izpust meteorne kanalizacije v potok Dobljico je treba predvideti z izpustno glavo na koti nizke vode. Izpustna glava ne sme segati iz ravnine brežine. Predvideti je treba ustrezno zavarovanje brežine v območju izpusta.

Za vse posege na vodno zemljišče si mora investitor pridobiti vodno soglasje po zakonu o vodah (Uradni list RS, št. 67/02).

#### 9. USMERITVE ZA VARSTVO PRED NARAVNIMI IN DRUGIMI NESREČAMI

Za zagotovitev požarne varnosti objektov mora biti zagotovljen dovoz za intervencijska vozila.

Vsi nasipi morajo biti utrjeni tako, da ne bo prihajalo do erozije zemljišč.

Območje, kjer poteka trasa obvozne ceste, spada v območje seizmične intenzitete VII. stopnje lestvice Mercalli - Cancan - Seiberg (karta seizmičnih področij SR Slovenije); pri nadaljnjem projektiranju je potrebno upoštevati določila odredbe o dimenzioniranju in izvedbi gradbenih objektov v potresnih območjih (Uradni list SRS, št. 18/63).

#### 10. OSTALI POGOJI

V lokacijskem načrtu je treba določiti tudi obveznosti investitorjev in izvajalcev v času izvajanja lokacijskega načrta ter določiti izdelavo monitoringa za spremljanje negativnih vplivov na sestavine okolja.

Pri izdelavi lokacijskega načrta je potrebno upoštevati še naslednje pogoje:

- zagotoviti nemotene dovoze in dostope do vseh zemljišč na obeh straneh obvozne ceste,
- preveriti trase in stanje podzemnih in nadzemnih infrastrukturnih naprav, ki jih prečka predvidena cesta in jih je v primeru poškodb zaradi gradnje potrebno ustrezno sanirati,
- pred pričetkom gradnje je potrebno odstraniti plodno plast zemlje in jo deponirati tako, da jo bo možno uporabiti pri rekultivaciji kmetijskih zemljišč in krajinski ureditvi obcestnega prostora,



– nadomestiti komunalne objekte in naprave, ki v lokalnem načrtu niso evidentirani, pa se pri gradnji ugotovi, da so z gradnjo ceste tangirani,

– po končani gradnji je potrebno sanirati ali obnoviti infrastrukturne objekte in naprave, ki bodo poškodovane v času gradnje,

– zagotoviti krajinskemu vzorcu primerno oblikovanje reliefa in zasaditev obcestnega prostora.

Pri pripravi projektne dokumentacije za nadvoz čez železniško progo in njegovi izvedbi je potrebno rešitve predvideti skladno s pravilnikom o pogojih za graditev gradbenih objektov ali drugih objektov, saditev drevja ter postavljanje naprav v varovalnem progovnem pasu ob industrijskem tiru (Uradni list SRS, št. 2/87).

V primeru dodatnih potreb po materialu za vgradnjo v nasipe se naj zagotovi pridobitev materiala iz najbližjih delujočih kamnolomov: Vrčice, Veliki Nerajec, Hrast, Topli vrh idr. ter iz kamnoloma apnenca v Suhorju.

#### 11. FAZNOST GRADNJE

Zahodna obvozna cesta se bo izvajala v treh zaključenih fazah. Vsaka faza je predvidena tako, da ne bo potrebnih popolnih zapor že obstoječih cest, temveč se bo na tangencah gradnja izvajala z delnimi zaporami. Poseben elaborat gradnje bo zahteval del ceste in ureditev križišča obvozne ceste z Ulico heroja Starihe. Ravno tako je potrebno upoštevati gradnjo pod prometom na priključevanju na regionalno cesto.

V prvi fazi se najprej uredijo in prilagodijo komunalne naprave, nato pa se izvedejo zemeljska dela.

Faze gradnje so naslednje:

– 1. faza: gradnja obvozne ceste 1. faze, ki zajema skrajni severni del s prehodom preko železnice in navezavo na R1 – 216/1178 Črmošnjice – Črnomelj,

– 2. faza: gradnja obvozne ceste s spremljajočimi objekti 2. faze, ki zajema podaljšek Belokranjske ceste vključno s križiščem obvozne ceste, zahodne obvozne ceste od profila 54 do profila 72 ter rekonstrukcije Ulice heroja Starihe in lokalne ceste proti Svibniku vključno s križiščem. Pri komunalni infrastrukturi se upošteva zaščita EVNN pri kotlovnici pri Čardaku, zaščita vodovoda pri križanju podaljšane Belokranjske ceste, križanje in prestavitev vodovoda na območju Danfossa ter ureditve, prikazane v grafičnih prilogah,

– 3. faza: gradnja obvozne ceste 3. faze in sicer z navezavo na Viniško cesto in R1- 218/1213 Črnomelj – Kanižarica vključno z objektom mostu, infrastrukturo in kolesarskimi stezami.

#### 3. člen

(sprememba območij veljavnih prostorskih izvedbenih aktov)

Območja sprejetih prostorskih izvedbenih aktov, t.j. zazidalnega načrta Danfoss Črnomelj – 1. faza (odlok objavljen v Uradnem listu RS, št. 27/96, 69/00 in 47/02), zazidalnega načrta Čardak v Črnomlju (odlok objavljen v Uradnem listu RS, št. 89/02) in prostorskih ureditvenih pogojev za ureditveno območje Črnomlja in naselij Vojna vas, Svibnik, Kanižarica in Blatnik (odlok objavljen v Skupščinskem dolenskem listu, št. 14/90 in Uradnem listu RS, št. 57/98 in 69/00) se v delih, ki jih tangirajo rešitve predvidene zahodne obvozne ceste Črnomlja, zmanjšajo.«

#### 4. člen

(kartografski del in kartografska dokumentacija k dolgoročnemu in srednjeročnemu družbenemu planu)

(1) Dopolni se kartografski del k dolgoročnemu planu, izdelan na TK 1 : 25000 in sicer karta zasnova prometnega omrežja.

(2) Dopolni se kartografska dokumentacija k srednjeročnemu družbenemu planu, izdelana na DKN 1 : 5000 in sicer karta Črnomelj 27 z območjem lokacijskega načrta.

Programska zasnova za lokacijski načrt je kot priloga sestavni del srednjeročnega družbenega plana.

#### 5. člen

(hramba grafičnih prilog)

Kartografski del in kartografska dokumentacija k dolgoročnemu in srednjeročnemu družbenemu planu sta izdelana v 4 izvodih, ki jih hranijo:

- Občina Črnomelj, občinska uprava (2),
- Ministrstvo za okolje, prostor in energijo, Urad RS za prostorsko planiranje Ljubljana (1),
- Upravna enota Črnomelj (1).

#### 6. člen

(končna določba)

Ta odlok začne veljati osmi dan po objavi v Uradnem listu Republike Slovenije.

Št. 350-03-43/2000

Črnomelj, dne 17. julija 2003.

Župan  
Občine Črnomelj  
**Andrej Fabjan l. r.**

### 3893. Odlok o lokacijskem načrtu za obvoznico Črnomelj

Na podlagi 175. člena zakona o urejanju prostora (Uradni list RS, št.110/02, 8/03) in 16. člena statuta Občine Črnomelj (Uradni list RS, št. 35/03-prečiščeno besedilo) je Občinski svet občine Črnomelj na 7. redni seji dne 17. 7. 2003 sprejel

## ODLOK

### o lokacijskem načrtu za obvoznico Črnomelj

#### I. SPLOŠNE DOLOČBE

##### 1. člen

(podlaga in predmet LN)

S tem odlokom se ob upoštevanju prostorskih sestavin dolgoročnega in družbenega plana Občine Črnomelj sprejme lokacijski načrt za obvoznico Črnomelj (v nadaljevanju lokacijski načrt).

Lokacijski načrt je v aprilu 2003 izdelalo podjetje Projektivni atelje – prostor d.o.o, prostorsko in urbanistično načrtovanje, Ljubljana, pod številko projekta 1221/02.

##### 2. člen

(vsebina LN)

Lokacijski načrt vsebuje besedilo in grafične prikaze, ki se nanašajo na območje obvoznice Črnomelj ter na lego, potek in zmogljivost, velikost in oblikovanje objektov, naprav in ureditev, ki jih določa lokacijski načrt.

Tekstualni del lokacijskega načrta vsebuje:

- splošne podatke o lokacijskem načrtu,
- odlok o lokacijskem načrtu,
- obrazložitev in utemeljitev lokacijskega načrta,

- povzetek iz prostorskih sestavin planskih aktov Občine Črnomelj
- opis prostorskih pogojev za realizacijo obvoznice Črnomelj R1-218,
- opis prostorske, urbanistične in arhitektonske rešitve obvoznice Črnomelj, vključno z opisom objektov, naprav in odprtih površin ter določitvijo njihove velikosti (površine, gabariti in kapacitete) ter njihov vpliv na obstoječe objekte in naprave),
- opis prostorskih rešitev po posameznih področjih,
- ukrepi za varovanje bivalnega in delovnega okolja,
- varstvo kmetijskih zemljišč,
- varovanje vodnih virov,
- varstvo gozdnih površin,
- rešitve v zvezi z zaščito pred naravnimi ter drugimi nesrečami,
- seznam parcel, ki se nahajajo znotraj meje obravnavanega območja,
- ocena stroškov,
- etape izvajanja lokacijskega načrta,
- tehnične elemente za zakoličenje cestnega telesa.

Grafični del lokacijskega načrta vsebuje:

- pregledni situacijski načrt M 1:25.000,
- prikaze iz prostorskih sestavin dolgoročnega plana Občine Črnomelj za obdobje 1986–2000 in družbenega plana Občine Črnomelj za obdobje 1986–1990 za obravnavano območje v M 1:5000,
- potrjeno kopijo katastrskega načrta v M 1:1000, M 1:2880,
- geodetski načrt obstoječega stanja M 1:1000,
- ureditveno situacijo v M 1:1000,
- zbirni prikaz komunalnih in energetskih ureditev v M 1:1000,
- karakteristične prečne profile v M 1:500,
- vzdolžne profile v M 1:5000/500, 2500/250,
- načrt gradbenih parcel M 1:1000,
- etape izvajanja M 1:1000,
- tehnične elemente za zakoličbo M 1:1000.

Sočasno s pripravo tega lokacijskega načrta je bilo pripravljeno poročilo o vplivih na okolje, katerega usmeritve so vključene v določila tega odloka.

## II. OBSEG UREDITVENEGA OBMOČJA

### 3. člen

(ureditveno območje po parcelah)

Ureditveno območje lokacijskega načrta obsega površino 11,854 ha zemljišča, parcele oziroma dele parcel po naslednjih katastrskih občinah:

k.o. Loka:

- parcele št. 99, 100/1, 100/2, stp. 279, 459/1, 459/3, 459/5, 547/2, 559, 561, 563, 564, 567/1, 618, 620, 621, 624, 625/1, 625/2, 626/1, 626/2, 627, 628/1, 628/2, 629/1, 629/2, 630/1, 630/4, 633/2, 634/1, 634/2, 635/1, 635/2, 637/3, 637/4, 671/1, 671/2, 671/3, 673/1, 674/1, 674/2, 680/1, 680/2, 692, 693/1, 693/2, 695/1, 695/2, 696/1, 696/2, 697, 723, 724, 727/1, 728, 731, 732, 734/1, 738/1, 738/2, 738/3, 756/1, 758/2, 760/1, 2395, 2403/1, 2405/1, 2406, 2407/1, 2407/2, 2566/1, 2566/5, 2566/6.

k.o. Črnomelj:

- parcele št. 813/1, 813/5, 813/6, 834/6, 837/1, 837/5, 837/6, 843, 844/10, 844/11, 844/12, 844/7,

- 844/8, 844/9, 868/2, 890/1, 890/2, 893, 898/1, 898/2, 903, 904, 905/1, 908, 910, 911, 913, 929/1, 932/2, 933/1, 933/2, 937, 939, 940, 941/1, 941/2, 941/3, 944/1, 944/2, 944/3, 946, 950/30, 950/31, 951/1, 951/2, 954/1, 955/1, 998, 999, 1000, 1019, 1021, 1025, 1026, 1029, 1031, 1033/1, 1033/3, 1035/2, 1035/5, 1035/6, 1035/7, 1036, 1037/1, 1037/2, 1038, 1039, 1058/1, 1058/2, 1058/21, 1058/24, 1058/26, 1058/3, 1058/4, 1059, 1061/3, 1111/1, 1113/1, 1113/2, 1113/3, 1113/4, 1113/5, 1114/1, 1114/2, 1115/1, 1115/2, 1116, 1117, 1126/38, 1129/1, 1131/1, 1131/5, 1131/6, 1132/1, 1132/3, 1135/1, 1135/7, 1135/8, 1187/1, 1191/1, 1199/1, 1200/1, 1202.

Prestavitve, novogradnje in ureditve komunalnih naprav, energetskih naprav ter omrežja zvez in drugih ureditev, ki jih zahteva gradnja obvoznice Črnomelj (v nadaljevanju obvoznica) se izvedejo na naslednjih parcelah:

Vodovod

k.o.Črnomelj:

- parc. št. 1059, 1058/1, 1058/4, 1058/24, 1058/26, 1111/1, 1112/1, 1113/1, 1113/2, 1116, 1115/1, 1113/3, 1117, 1115/2.

k.o.Loka:

- parc. št. 693/2, 695/2, 696/1, 697, 696/2, 724, 727/1, 728, 731, 2405/1, 2406, 2566/1.

Meteorna kanalizacija

k.o. Črnomelj:

- parc. št. 890/1, 890/2, 893, 898/1, 905/1, 910, 911, 913, 939, 940, 941/1, 999, 1000, 1021, 1025, 1026, 1029, 1031, 1033/1, 1033/3, 1036, 1035/2, 1037/1, 1038, 1037/2, 1035/6, 1035/7, 1058/1, 1059, 1058/4, 1058/26, 1113/2, 1113/3, 1115/1, 1116, 1115/2, 1117, 1129/1, 1131/1, 1131/2, 1131/5, 1126/38, 1187/1.

k.o. Loka:

- parc. št. 559, 561, 563, 564, 624, 625/1, 626/1, 627, 628/1, 628/2, 629/1, 634/2, 635/2, 692, 693/1, 693/2, 695/1, 695/2, 697, 696/2, 724, 727/1, 728, 731, 732, 738/2, 2403/1, 2405/1, 2406, 2566/1.

Fekalna kanalizacija

k.o.Črnomelj:

- parc. št. 999, 1000, 1021, 1025, 1026, 1029, 1031, 1033/1, 1033/3, 1036, 1035/2, 1037/1, 1038, 1037/2, 1035/6, 1035/7, 1058/4, 1061/3, 1058/26, 1126/38, 1058/1, 1059, 1129/1.

Elektrika – VN omrežje

k.o. Črnomelj:

- parc. št. 100/1, 100/2, 999, 1058/4, 1113/3, 1113/5, 1115/1, 1115/2, 1116, 1117, 1187/1.

k.o. Loka:

- parc. št. 459/1, 697, 2405/1.

Elektrika – NN omrežje

k.o. Črnomelj:

- parc. št. 929/1, 933/1, 943, 944/1, 946, 954/1, 954/2, 955/1, 1058/21, 1061/3, 1058/21, 1113/1, 1113/2, 1113/3, 1113/5, 1114/1, 1115/1, 1115/2, 1113/3, 1114/2, 1116, 1117, 1113/5, 1126/38, 1131/6, 1187/1.

k.o. Loka:

- parc. št. 459/1, 459/3, 756/1, 758/2, 760/1, 2405/1.

## Javna razsvetljava

k.o. Črnomelj:

– parc. št. 559, 561, 563, 564, 624, 625/1, 626/1, 627, 628/1, 628/2, 629/1, 634/2, 635/2, 692, 693/1, 693/2, 695/1, 695/2, 697, 696/2, 724, 727/1, 728, 731, 732, 738/2, 890/2, 932/2, 933/1, 940, 941/1, 941/3, 944/1, 951/1, 999, 1000, 1021, 1025, 1026, 1029, 1031, 1033/1, 1033/3, 1036, 1035/2, 1037/1, 1038, 1037/2, 1035/6, 1035/7, 1058/1, 1059, 1059, 1058/3, 1058/4, 1058/26, 1113/1, 1113/2, 1113/3, 1115/1, 1116, 1115/2, 1117, 1129/1, 1131/1, 1131/5, 1131/6, 1126/38, 1187/1, 2403/1, 2405/1, 2406, 2566/1.

k.o. Loka:

– parc. št. 692, 693/1, 693/2, 695/1, 695/2, 696/1, 697, 696/2, 724, 727/1, 728, 758/2, 2405/1, 2406, 2566/1.

Telefon

k.o. Črnomelj:

– parc. št. 843, 844/7, 844/8, 844/9, 844/11, 890/1, 890/2, 893, 898/1, 903, 904, 905/1, 910, 911, 913, 939, 999, 1000, 1021, 1025, 1026, 1029, 1031, 1033/1, 1033/3, 1036, 1035/2, 1037/1, 1038, 1037/2, 1035/6, 1035/7, 1058/1, 1059, 1058/4, 1058/24, 1058/26, 1113/1, 1113/2, 1113/3, 1115/1, 1116, 1115/2, 1117, 1129/1, 1131/1, 1126/38, 1187/1, 1191/1, 1199/1, 1200/1.

k.o. Loka:

– parc. št. 559, 561, 563, 628/1, 628/2, 629/1, 629/2, 633/2, 634/2, 635/2, 697, 696/2, 2403/1, 2405/1, 2566/1.

### III. FUNKCIJA OBMOČJA S PROMETNO TEHNIČNIMI POGOJI UREJANJA

## 4. člen

(funkcija območja)

Ureditveno območje lokacijskega načrta iz 3. člena tega odloka obsega:

- obvoznico v dolžini 2451 m,
- trikrako križišče na cesti R1 – 216/1178 Črmošnjice – Črnomelj,
- tri krožna križišča,
- priključek na cesto R1 – 218/1213 Črnomelj-Kanižarica,
- priključne ceste na obvoznico (Belokranjska cesta, Ulica heroja Starihe, lokalna cesta v Svibnik, Viniška cesta),
- preureditev obstoječega križišča Belokranjska cesta – Kajuhova ulica,
- nove deviacije nadomestnih cest in poti,
- nadvoz čez železniško progo Semič – Črnomelj,
- most čez reko Dobljico,
- ureditev vodne infrastrukture in zavarovanja,
- prestavitve infrastrukturnih objektov in naprav,
- nadhod nad obvoznico.

## 5. člen

(potek obvoznice Črnomelj)

Odsek obvoznice v dolžini 2451 m povezuje regionalno cesto R1 216, odsek 1178, Črmošnjice – Črnomelj z regionalno cesto R1 218, odsek 1213, Črnomelj-Kanižarica.

V km 14.160 ceste R1-216/1178, Črmošnjice – Črnomelj, se trasa obvoznice odcepi proti jugu, v km 0,0 + 27,00 m

prečka železniško progo, poteka med RTP Črnomelj in območjem Danfossa, v km 15 + 30,00 m prečka reko Dobljico in se pri Belsadu, v km 1,6 + 30 m, priključi na regionalno cesto Črnomelj-Kanižarica.

## 6. člen

(tehnični elementi obvoznice Črnomelj)

Trasa obvoznice Črnomelj je načrtovana z upoštevanjem računске hitrosti 70 km/h.

Prečni prerez obvoznice, od km 0,0 + 0,0 m do km 0,7 + 75,00 m (od ceste R1-216/1178 do priključitve stanovanjske cone Čardak) in od km 1,7 + 50,00 m do km 2,4 + 51,00 m (od priključka Viniške ceste do navezave na R1-218/1213), je širine 11,45 m, od tega: 2 vozna pasova po 3,25 m, varovalni pas 0,75 m, kolesarska steza (dvosmerna) 2,50 m, bankina 0,50 m in 1,20 m.

Od km 0,7 + 75,00 m do km 1,7 + 50,00 m (od priključitve stanovanjske cone Čardak do priključka Viniške ceste) je prečni prerez obvoznice 12,30 m, od tega: 2 vozna pasova po 3,25 m, varovalni pas 0,75 m, kolesarska steza 2,50 m, hodnik za pešce (enostranski) 1,60 m in 2 bankini po 0,50 m.

Maksimalni vzdolžni nagib obvoznice Črnomelj je 6,0 %, minimalni prečni nagib je 2,5 %, minimalni horizontalni radij pa znaša 180 m.

## 7. člen

(križišča in priključki)

Na trasi obvoznice so naslednja nivojska križišča in priključki:

Križišče »K1« – km 14,160 ceste R1 216, odsek 1178 Črmošnjice – Črnomelj:

– priključek obvoznice.

Križišče »K2« – km 0,7 + 75,00 m:

– priključek stanovanjske cone Čardak s podaljškom Belokranjske ceste in deviacije gozdne poti.

Križišče »K3« – km 1,3 + 70,42 m:

– priključek Ulice heroja Starihe in lokalne ceste v Svibnik.

Križišče »K4« – km 1,7 + 34 m:

– priključek Viniške ceste in deviacije poljske poti.

Obvoznica, niveletno prilagojena regionalni cesti, se v km 2,4 + 51,44 m priključi na cesto R1 218/1213, Črnomelj-Kanižarica v 1,6 + 30 m. Iz smeri Črnomelj pa je predviden priključek v km 2,3 + 19,10 m.

Križišče »K1« je zasnovano kot klasično trikrako križišče z levimi zavijalnimi pasovi, na obvoznici v dolžini 60 m in na regionalni cesti v dolžini 30 m. Semaforizacija se izvede na koncu planskega obdobja 2027.

Križišča »K2, K3 in K4« so zasnovana kot krožna križišča z dvema prometnima pasovoma v krogu, širine 3,50 m in s srednjim prometnim otokom v obliki kroga, z radijem 10 m oziroma 12 m, s tlakovanim pasom ob otoku širine 2 m. Zunanji radij znaša 20 m oziroma 24 m, prečni nagib vozišča v krogu je predviden 1,5 % – 2,0 % navzven.

Elementi krožnih križišč so projektirani z upoštevanjem računске hitrosti 50 km/h.

Uvozi in izvozi v krožna križišča so enopasovni, ločeni s srednjimi ločilnimi otoki, z dodatno potrebno razširitvijo, ki omogoča prevoznost večjih vozil-vlačilcev. Uvozni in izvozni radiji so od R15 m do R20 m.

## 8. člen

Navezava podaljška Belokranjske ceste zahteva ureditev križišča »K5«:

– Belokranjska cesta,

– Kajuhova ulica.

Obstoječe križišče se preuredi v štirikrako križišče, z navezavo podaljška Belokranjske ceste z zahodne strani. Križišče je zasnovano z levimi zavijalnimi pasovi na Belokranjski cesti.

## 9. člen

(priključne ceste)

Ker se lokalni promet navezuje na obvoznico le v križiščih se uredijo naslednje priključne ceste:

v križišču »K2«

– z vzhodne strani, podaljšek Belokranjske ceste od obstoječega križišča s Kajuhovo ulico, v dolžini 283,50 m in širine 12,60 m – vozišče 2 x 3,25 m, varovalni pas 2 x 0,75 m kolesarska steza 2 x 1 m, enostranski hodnik za pešce 1,60 m in bankina 2 x 0,50 m, Izvedba v asfaltu,

– z zahodne strani, deviacija gozdne poti v dolžini 50 m, širine 5 m – vozišče 4 m in bankina 2 x 0,5 m. Izvedba v asfaltu.

v križišču »K3«

– z vzhodne strani, Ulica heroja Starihe v dolžini 173,10 m, širine 12,20 m – vozišče 2 x 3,25 m, robni pas 2 x 0,25 m, hodnik za pešce 2 x 1,60 m in bankina 2 x 1 m. Izvedba v asfaltu,

– z zahodne strani, lokalna cesta v Svibnik v dolžini 144 m, širine 12,20 m – 2 x 3,25 m, robni pas 2 x 0,25 m, hodnik za pešce 2 x 1,60 m in bankina 2 x 1 m. Niveleta dvignjena za ca. 1 m. Izvedba v asfaltu.

v križišču »K4«

– z jugovzhodne strani deviacija Viniške ceste v dolžini 240,35 m, širine 12,60 m – vozišče 2 x 3,25 m, varovalni pas 2 x 0,75 m, kolesarska steza 2 x 1 m, hodnik za pešce 1 x 1,60 m in bankina 2 x 0,50 m. Izvedba v asfaltu,

– s severozahodne strani, deviacija poljske poti v dolžini ca. 700 m, širine 3 m. Izvedba v makadamu.

Niveletno se prilagajajo obvoznici.

## 10. člen

(deviacije cest in poti)

Zaradi izgradnje obvoznice se izvedejo deviacije naslednjih cest in poti:

– deviacija planinske poti, z navezavo na nadhod v km 0,1 + 97,5 m čez obvoznico, z zahodne strani, v dolžini 45 m in z vzhodne strani v dolžini 80 m. Izvedba v makadamu,

– deviacija dostopne poti, v km 0,1 + 41 m – podaljšek Belokranjske ceste, dolžini 27 m, širine 2 m. Izvedba v makadamu,

– deviacija dovozne poti v km 0,1 + 18 m ob severovzhodni strani Viniške ceste, v dolžini 125 m, širine 3 m. Izvedba v makadamu.

Dimenzije prečnega profila deviacij je dopustno v soglasju z upravljavci prilagoditi obstoječi ureditvi cest ter poti.

## 11. člen

(dostopi)

Dostopi do obstoječih objektov in objektov za katere so bila že izdana dovoljenja (lokacijsko ali gradbeno) se izvedejo:

podaljšek Belokranjske ceste:

– v km 0,1 + 41 m – dostop do kmetijskih površin preko pogobljenega robnika, širine 8 m,

Cesta v Svibnik:

– v km 0,6 + 00,00 m – priključek in dostopna pot, dolžine 108,60 m, širine 8 m – vozišče 2 x 3 m in bankina 2 x 1 m, do območja objektov nadzornišva Elektro Črnomelj,

– v km 0,5 + 36 m – priključek širine 5 m za dostop do 110 kV stikališča RTP Črnomelj za potrebe izrednih prevozov,

Ulica heroja Starihe:

– v km 0,3 + 70 m – priključek, širine 10 m kot interventni dostop do objektov Danfoss,

– v km 0,3 + 40 m – priključek širine 6 m, dostop do predvidene garažne hiše Danfoss,

deviacija Viniške ceste:

– km 0,1 + 18,00 m – dostop do kmetijskih površin preko pogobljenega robnika, širine 8 m.

## 12. člen

(kolesarski in peš promet)

V obravnavanem območju je kolesarski promet voden po enosmernih oziroma dvosmernih kolesarskih poteh, promet pešcev pa se odvija po hodnikih za pešce. Kolesarska steza in hodnik za pešce sta višinsko ločena od vozišča. Kolesarske steze so varovane z zaščitno ograjo in označene z različno barvo asfalta.

Kolesarski promet na regionalni cesti Črnomelj – Črmošnjice se odvija na cestišču. Ob obvoznici, križiščih in priključnih cestah se kolesarski promet odvija po enosmernih oziroma dvosmernih stezah in sicer:

Obvoznica:

– od km 0,0 + 10,00 m do km 2,4 + 5,00 m, dvosmerna kolesarska steza ob zahodni strani vozišča in zahodni polovici krožišča, širine 2,50 m, z varovalnim pasom 0,75 m ob robniku, v dolžini 2395 m,

Podaljšek Belokranjske ceste:

– obojestransko kolesarska steza od križišča »K5« do križišča »K2«, širine 1 m, z varovalnim pasom 0,75 m, v dolžini 283,50 m z navezavo na obstoječo kolesarsko stezo v križišču »K5« in navezavo na kolesarsko stezo ob obvoznici preko vzhodne polovice krožišča,

Ulica heroja Starihe:

– od km 0,3 + 77,50 m na severni strani in km 0,3 + 10,00 m na južni strani ulice, obojestransko kolesarska steza, do križišča »K3« z navezavo na kolesarsko stezo ob obvoznici, preko vzhodne polovice krožišča, širine 1,0 m, z robnim pasom 0,25 m v skupni dolžini ca 273 m,

Cesta v Svibnik:

– obojestransko kolesarska steza od križišča »K3«, kolesarske steze ob obvoznici, do km 0,5 + 69,00 m ob severni in km 0,5 + 97,00 m ob južni strani ceste, širine 1,0 m, z varovalnim pasom 0,75 m in 0,5 m, v skupni dolžini 166,0 m, deviacija Viniške ceste:

– od km 0,0 + 3,00 m do križišča »K4«, obojestransko kolesarska steza širine 1,0 m, z varovalnim pasom 0,75 m, z navezavo na kolesarsko stezo ob obvoznici, preko vzhodne polovice krožišča, v skupni dolžini ca 250 m.

Hodniki za pešce so urejeni ob:

regionalni cesti Črmošnjice – Črnomelj:

– od km 0,0 + 00 m do km 1,0 + 75,00 m, ob vzhodni strani ceste, širine 1,60 m, v dolžini 175 m,

obvoznici:

– na zahodni strani, od km 1,2 + 75,00 m do km 2,4 + 5,00 m in ob vzhodni strani, od križišča »K2« do križišča »K4«, v skupni dolžini 2089 m, širine 1,60 m,

podaljšku Belokranjske ceste:

– ob južni strani ceste, med križiščem »K5« in križiščem »K2«, širine 1,60 m, v dolžini 283,50 m,

Ulici heroja Starihe:

– ob severni strani, od km 0,2 + 98,50 m in na južni strani ceste, od avtobusne postaje v km 0,4 + 10 m do križišča »K3« v skupni dolžini 181,0 m,

Cesti v Svibnik:

– ob severni strani ceste od križišča »K3«, do km 0,5 + 95,5 m, širine 1,60 m, dolžine 95,50 m,

deviaciji Viniške ceste:

- ob severni strani ceste od km 0,0 + 3,00 m do križišča »K4«, širine 1,6 m, v dolžini 214,0 m,
- regionalni cesti Črnomelj Kanižarica:
- prilagoditev obstoječega hodnika za pešce novi trasi v dolžini ca. 43 m.

V območju križišč so urejeni hodniki za pešce širine 1,60 m:

- v križišču »K2« - v jugovzhodni četrtini križišča,
- v križišču »K3« - v krogu,
- v križišču »K4« - v severovzhodni četrtini križišča,
- v križišču »K5«.

#### 13. člen

(prehodi za kolesarje in pešce)

V območju obvoznice, križišč in priključnih cest so predvideni:

prehodi za kolesarje:

- na obvoznici - prehod v km 2,4 + 10 m,
- v križišču »K1« - dva prehoda na regionalni cesti Črmošnjice - Črnomelj, en prehod na obvoznici,
- v križišču »K2« - dva prehoda na obvoznici, en prehod na podaljšku Belokranjske ceste, en prehod na deviaciji gozdne poti,
- v križišču »K3« - dva prehoda na obvoznici, en prehod na Ulici heroja Starihe, en prehod na cesti v Svibnik,
- v križišču »K4« - dva prehoda na obvoznici, en prehod na deviaciji Viniške ceste, en prehod na deviaciji poljske poti,
- v križišču »K5« - prehod na podaljšku Belokranjske ceste,
- na Cesti v Svibnik - prehod v km 0,6 + 0 m in

prehodi za pešce:

- v križišču »K2« - en prehod na obvoznici,
- v križišču »K3« - dva prehoda na obvoznici, en prehod na Ulici heroja Starihe, en prehod na Cesti v Svibnik,
- v križišču »K5« - prehod na podaljšku Belokranjske ceste,
- na Ulici heroja Starihe - prehod km 0,3 + 50 m.

#### 14. člen

(avtobusna postajališča)

Avtobusno postajališče je locirano na obvoznici pred krožnim križiščem »K3« v smeri vožnje v:

- km 1,3 + 7,5 m na vzhodni strani,
- km 1,4 + 42,5 m na zahodni strani,
- in Ulici heroja Starihe za križiščem v smeri vožnje v:
- km 0,4 + 4,0 m na južni strani ceste.

Avtobusno postajališče, dimenzionirano za ustavljanje avtobusov, za uvozno hitrost 40 km/uro, je predvideno izven voznih pasov, s čakalnim peronom.

#### 15. člen

(objekti)

Na obvoznici so predvideni naslednji objekti:

- km 0,0 + 27,00 m, nadvoz čez železniško progo Semič - Črnomelj (km 47 + 350 m), širine 14,50 m, dolžine 23,30 m, višine 7,40 m, kot križanja 82°,
- km 0,1 + 1,00 m cevni propust, Ø 100, dolžine 26,0 m,
- km 0,1 + 97,50 m, nadhod čez obvoznico, širine ca. 2 m dolžine ca. 30 m,

- km 1,5 + 30 m, most čez reko Dobljčico, širine 12,80 m, dolžine 80 m (79,50 m osno), višine 14,80 m, kot križanja 56°,

- križišče »K3«, severozahodna četrtina križišča, oporni zid dolžine ca. 12 m, višine 1 m do 1,80 m in na podaljšku Belokranjske ceste:

- km 0,0 + 11,00 m do km 0,00 + 55,00 m oporni zid, dolžine 44 m, višine ca. 1,50 m.

#### 16. člen

(rušenja in prestavitve)

Zaradi gradnje obvoznice in z njo povezanih ureditev je treba prestaviti:

- obstoječo ograjo pri nadzorništvo Elektro Črnomelj, parc. št. 1058/21 k.o. Črnomelj, v dolžini ca. 7,50 m.

#### 17. člen

(deponije)

Na celotnem odseku je predvideno odlaganje približno 211.000 m<sup>3</sup> viškov nevrgradljivega materiala na bližnje lokacije, v oddaljenosti do 5 km, v Občini Črnomelj, s predhodnim dogovorom z lokalno skupnostjo.

Postopki za pridobitev ustreznih dovoljenj za poseg v prostor, za deponije nevrgradljivega materiala se zagotovijo v sodelovanju med investitorjem oziroma izvajalcem in posamezno lokalno skupnostjo v skladu z občinskimi prostorskimi planskimi in izvedbenimi akti ter na podlagi dovoljenj za poseg v prostor.

### IV. POGOJI ZA URBANISTIČNO, ARHITEKTONSKO IN KRAJINSKO OBLIKOVANJE

#### 18. člen

(krajinsko oblikovanje)

Projekt za pridobitev dovoljenja za graditev obvoznice mora upoštevati pogoje za urbanistično, arhitekturno in krajinsko oblikovanje iz tega lokacijskega načrta.

Sestavni del projekta je tudi načrt krajinske ureditve, ki mora vsebovati detaljno oblikovanje reliefa in zasaditveni načrt z upoštevanjem krajinske značilnosti prostora.

Oblikovanje reliefa

Reliefno oblikovanje nasipov in vkopov se izvede v skladu z geološkimi značilnostmi in obstoječo morfologijo terena in se morajo v največji možni meri prilagajati značilnostim širšega prostora oziroma sedanjih krajinskih vzorcev območja, kar se nanaša tako na oblikovne, vidne kot na ekološke značilnosti. Brežine vkopov in nasipov morajo biti mehko izpeljane v obstoječi teren in ustrezno biotehnično utrjene, zavarovane in zasajene z ustrezno vegetacijo.

Preoblikovanje reliefa na obravnavanem območju vključuje izvedbo večjih usekov na severnem delu obvoznice in podaljšku Belokranjske ceste.

Zagotoviti je potrebno:

- odkrivanje tal v čim manjšem obsegu,
- sprotno ozelenitev brežin in urejanje površinskega odtoka ter ureditev končno oblikovanih brežin za preprečitev erozije,
- oblikovanje zasaditev v skladu s krajinskim vzorcem in avtohtono vegetacijo ob upoštevanju principa dosaditve.

Zasaditve

Zasaditev mora izhajati iz obstoječih značilnosti prostora, zato se nove zasaditve navezujejo na obstoječo vegetacijo.

jo. Nove skupine drevnine in druge ureditve morajo biti skladne z obstoječim krajinskim vzorcem.

Na območju Mestne loze, kjer bo treba posekati obstoječi gozd, poseke omejiti na čim ožji prostor in zasaditi nov gozdni rob ob zagotavljanju avtohtone vrstne sestave in plastovitosti vegetacije.

Na delih odseka, kjer obvoznica poteka preko kmetijskih površin, se obcestni prostor zatravi, uporabi se travna mešanica, ki mora biti čim bolj odporna na onesnaženje tal. Travnjaki mešanici naj se primeša seme cvetočih zelišč.

Ob vodotoku se zasadi vlagoljubna vegetacija z navezavo na ohranjeno vegetacijo in z namenom obnove naravnih biotopov ter ekoloških značilnosti prostora.

Investitor mora zagotoviti spremljanje stanja zasaditve po potrebi 1 x letno 2 leti po izvedbi vseh zasaditev, po potrebi pa sadike zamenjati.

#### Ograje

Varnostne ograje: vse varnostne ograje na obvoznici se izvedejo praviloma v kovinski izvedbi, skladno z veljavnimi pravilniki in standardi.

#### Objekti in cestna oprema

Cestni objekti (nadvoz, most, nadhod) morajo biti arhitekturno oblikovani skladno s preostalimi objekti in prvini v obcestnem prostoru ter z značilnostmi urbane in krajinske podobe prostora. Nadhod naj bo oblikovan čim bolj transparentno.

Cestna oprema in razsvetljava ceste mora biti oblikovno usklajena medsebojno in s preostalimi prvini obcestnega prostora.

#### Rekultivacije

Vsi opuščeni deli obstoječih cest in poti se sanirajo s poravnavo terena in nasipavanjem rodovitne zemlje, upoštevajoč okoliški teren. Površine se zatravijo.

Med gradnjo je treba čim bolj omejiti gradbišče. Odstrani naj se le najnujnejša vegetacija, hkrati je že v času gradnje potrebno začeti z zasaditvenimi postopki in zasaditev kasneje vzdrževati.

### V. POGOJI ZA KOMUNALNO UREJANJE OBMOČJA

#### 19. člen

Idejna rešitev komunalnih ureditev je razvidna iz grafičnega dela lokacijskega načrta (karta idejne rešitve komunalnih in energetskih objektov in naprav).

#### 20. člen

(odvodnjavanje)

Odvodnjavanje padavinskih voda z vozišča je omogočeno z vzdolžnimi in prečnimi skloni vozišča, zasnovano v kombinaciji odprtih jarkov in speljavo meteorne vode direktno v teren.

Od Belokranjske ceste, do mostne konstrukcije mosta čez Dobljico je meteorna kanalizacija speljana v vzhodnem delu ceste, z izvedbo požiralnikov.

Odvodnjavanje meteorne vode z nadvoza nad železniško progo je speljano prosto na teren preko meteorne kanalizacije na objektu in zbirnega jarka.

Odvodnjavanje mosta čez Dobljico je direktno v reko preko izpustne glave na koti nizke vode.

Odvodnjavanje deviacije Viniške ceste je z meteorno kanalizacijo do križišča "K4" in naprej do mostne konstrukcije z izpustom v reko.

Na celotnem območju obvoznice se v strugo naravnih odvodnikov ali podtalje spušča le čista meteorna voda oziroma voda, ki po kvaliteti ustreza določilom uredbe o emisiji snovi in toplote pri odvajanju odpadnih voda iz virov onesnaževanja (Uradni list RS, št. 35/96).

#### 21. člen

(kanalizacija)

Z gradnjo obvoznice ni tangirano obstoječe kanalizacijsko omrežje.

Zaradi bodoče širitve naselja Čardak je kanalizacija za odpadne vode predvidena od profila S9, podaljšek Belokranjske ceste, do profila P40, obvoznica in po njej do profila P56, kjer se obrne proti vzhodu in poteka po Ulici heroja Starihe do profila A 11, kjer se naveže na predvideno fekalno kanalizacijo iz območja Danfossa.

#### 22. člen

(vodovod)

Zaradi gradnje obvoznice in drugih ureditev, določenih s tem odlokom, so potrebne naslednje ureditve na vodovodnem omrežju:

- zaradi vkopa ceste, poglobitev nivelete cevovoda, na podaljšku Belokranjske ceste, v dolžini 60 m,
- zaščita in delna prilagoditev cevovoda pri Danfosu,
- prestavitev vodovoda ob Ulici heroja Starihe z navezavo na vodovod proti Svibniku s priključkom na obstoječi vodovod v dolžini ca. 260 m,
- v križišču »K3« se trasa odcepi proti jugu in poteka po vzhodnem robu obvoznice, mostni konstrukciji in deviaciji Viniške ceste do obstoječega vodovoda na Viniški cesti v dolžini ca. 580 m.

#### 23. člen

(elektrika in javna razsvetljava)

Zaradi gradnje obvoznice in drugih ureditev določenih s tem odlokom je treba prestaviti ali prilagoditi naslednje elektroenergetske vode:

- v Ulici heroja Starihe je v dolžini ca. 180 m zaščititi obstoječo elektrokabelsko kanalizacijo in prilagoditi pokrove obstoječih jaškov niveleti ceste,
- odstranitev 20 kv DV od zadnjega droga do TP in nadomestitev s kabelsko kanalizacijo v hodniku za pešce ceste v Svibnik z navezavo, preko križišča »K3«, na obstoječo kabelsko kanalizacijo pri Danfosu,
- prestavitev obstoječega 20 KV DV v rob ceste, navezava na obstoječi zračni vod v Loki.

Predvidena je razsvetljava vseh križišč in prehodov za pešce s svetilkami.

#### 24. člen

(telekomunikacijski vodi)

- Z gradnjo obvoznice bodo tangirani naslednji vodi:
- medkrajevni kabel in krajevno omrežje - ob priključku obvoznice na regionalno cesto Črnomelj - Črmošnjice,
  - kabelska kanalizacija za smer Svibnik - s križiščem »K3«,
  - medkrajevni kabel ter krajevno omrežje - ob priključku obvoznice na regionalno cesto Črnomelj - Kanižarica,
  - medkrajevni kabel ter krajevno omrežje - z deviacijo Viniške ceste.

Na trasi obvoznice je predvidena izgradnja štiri cevne TK kanalizacije, 2 x 2 PVC 110 mm, z izgradnjo odcepov in navezavo na obstoječo kabelsko kanalizacijo po Belokranjski cesti ter navezavo na Viniško cesto.

## VI. OKOLJEVARSTVENI IN DRUGI POGOJI

## 25. člen

(varovanje vodnih virov)

Za zaščito hidrološkega režima je potrebno upoštevati ničelno stanje podtalnice.

Med gradnjo in med obratovanjem je potrebno morebitna razlita nevarnih snovi takoj sanirati z odkopom onesnažene zemljine. V času gradnje obvoznice morajo biti upoštevane geotehnične zahteve in navodila za izvedbo.

Predvideni poseg se ne nahaja v območju varstva vodnih virov.

## 26. člen

(varovanje zraka)

Vsi protihrupni ukrepi imajo tudi funkcijo varovanja pred emisijami plinov in prašnimi usedlinami, delno pa imajo to funkcijo tudi zasaditve v obcestnem prostoru.

Med gradnjo je izvajalec dolžan upoštevati naslednje ukrepe za varstvo zraka:

- zakonsko regulativo v zvezi z emisijskimi normami pri gradbeni mehanizaciji in transportnimi sredstvi,
- preprečevati prašenje gradbišča, vlaženje sipkih materialov in nezaščitenih površin ter preprečevanje raznosa materiala z gradbišča,
- sprotno rekultiviranje območij velikih posegov (ukopi).

## 27. člen

(varstvo tal in kmetijskih zemljišč)

Investitor je dolžan zagotoviti varovanje kmetijskih zemljišč s primerno organizirano gradnjo, zaščito zemljišč pred onesnaževanjem v času gradnje in obratovanja obvoznice, nadomestitvijo prekinjenih poti in po potrebi s pridobitvijo oziroma usposobitvijo nadomestnih kmetijskih zemljišč.

Med gradnjo naj se za gradbeni transport čim manj uporabljajo poljske poti, gibanje strojev pa je treba omejiti na območje same trase. Zagotoviti je treba sodelovanje z lastniki zemljišč, ki so v začasni uporabi.

Vse opuščene vozne površine je treba zravnanje na nivo okoljnega terena, jih humuzirati in urediti kot sosednje obdelovalne površine.

Med gradnjo je treba zagotoviti ustrezno ravnanje z rodovitno zemljo, tako da bo ohranjena njena rodovitnost in količina in jo bo mogoče uporabiti za rekultivacijo poškodovanih zemljišč. Preprečiti je treba mešanje živice z mrtvico in rodovitno zemljo začasno odlagati na največ 1,5 m visoke nasipe.

## 28. člen

(varovanje gozda)

Gradnja obvoznice bo posegala v gozdni prostor le v minimalnem obsegu, ki ga zahteva prometna varnost ter na površini, kjer bodo potrebne dostopne poti in manipulativne površine za izvedbo zemeljskih del. Drugi poseki zaradi ureditve gradbišča, gradbenih poti in gradnje niso dovoljeni. Transportne poti za čas gradnje se uredijo po že zgrajenem delu trase.

Na območjih kjer bodo posegi v območje gozda je potrebno:

- po končani gradnji urediti nov gozdni rob z zasaditvijo ustreznih drevesnih in plodonosnih grmovnih vrst, skladno z gozdno gojitvenim načrtom,
- preprečiti vsako nepotrebno zasipavanje in odstranjevanje podrasti,
- posek gozda izvesti strokovno, na podlagi detaljnega načrta in z izvajalci, ki izpolnjujejo pogoje pravilnika o minimalnih pogojih, ki jih morajo izpolnjevati izvajalci del v gozdovih (Uradni list RS, št. 35/94),

- z gradnjo prizadeti gozdni prostor mora biti ustrezno saniran, v smislu ekološke in funkcionalne skladnosti,
- sodelovanju s pristojno gozdarsko službo,
- obstoječe gozdne ceste, vlake, in dostope v gozd, ob trasi ceste urediti tako, da gospodarjenje med gradnjo in med obratovanjem ne bo ovirano.

## 29. člen

(varstvo naravnih vrednot ter flore, favne, vegetacije in biotopov)

Na vplivnem območju lokacijskega načrta je naravna vrednota reka Dobljčica.

Za varovanje objektov in območij naravne dediščine je potrebno upoštevati pogoje zavoda RS za varstvo narave:

- investitor mora zagotoviti naravovarstveni nadzor pri pripravljanih delih in gradnji,
  - posege na območjih naravnih vrednot je treba omejiti na cestno telo oziroma objekt obvoznice, začasne deponije materiala in gradbiščne poti ne smejo biti urejene na območjih naravne dediščine, depresije in kotanje se med gradnjo ne smejo zasipavati z izkopanim materialom,
  - v projektu za pridobitev gradbenega dovoljenja morajo biti prikazane rešitve, namenjene prehajanju živali prek obvoznice,
  - pred začetkom gradnje je treba o predvidenem začetku del obvestiti ribiško družino, ki gospodari z vodotokom, ki bo kakorkoli prizadet z načrtovanim posegom.
- Pri posegih v vodni in obvodni svet je potrebno:
- v maksimalni meri ohraniti obstoječe rastlinstvo in tako ohraniti vsaj del živali na tej lokaciji,
  - v vodotok med gradnjo ni dovoljeno odlagati gradbenega in izkopanega materiala,
  - preprečiti onesnaževanje vodotoka z naftnimi derivati in cementnim mlekem.

## 30. člen

(varstvo kulturne dediščine)

Območju lokacijskega načrta tangira arheološko območje Starihova loza. Ker obstaja možnost prisotnosti arheoloških ostankov na obravnavanem območju, mora investitor na območju trase obvoznice in priključnih cest zagotoviti, pred pričetkom del, predhodni sistematični arheološki terenski pregled trase.

Prav tako mora zagotoviti izvedbo intrasite raziskave povsod tam, kjer je bila z ekstenzivnim pregledom ugotovljena potrebna izvedba podrobnejših raziskav zaradi določitve naknadnih pogojev in ukrepov in izvedbo zaščitnih izkopavanj potencialno ogroženih odkritih najdišč, vključno z vsemi poizkopavalnimi postopki. Območja morajo biti pregledana in zemljišča sproščena pred začetkom gradnje obvoznice, priključnih cest in drugih spremljajočih ureditev.

Med gradnjo je treba zagotoviti stalen arheološki nadzor nad zemeljskimi deli na celotni trasi.

Investitor mora pridobiti soglasje pristojne službe za varstvo kulturne dediščine k projektni dokumentaciji za pridobitev gradbenega dovoljenja, vključno s soglasjem k načrtu ureditve gradbišča.

Pred začetkom del je treba izdelati po navodilih pristojne službe za varstvo kulturne dediščine, natančneje geodetsko izmero in strojne prereze obstoječega nasipa nedokončane ga kraka belokranjske železnice na Kočevskem okljuku, ki bo z gradnjo prizadet.

## 31. člen

(varstvo pred hrupom)

Na podlagi izračunane imisije hrupa so določeni ukrepi za varovanje objektov in območij pred prekomernim hrupom.

Ukrepi so določeni na podlagi napovedi prometa za leto 2027, ob upoštevanju konfiguracije terena in opredeljenih stopenj varstva pred hrupom glede na obstoječo namensko rabo prostora.

Po začetku obratovanja obvoznice je potrebno izvajati prve meritve hrupa in obratovalni monitoring ter v časovno opredeljenih rokih za objekte, ki se v posameznem obdobju nahajajo znotraj območja prekomerne hrupne obremenjenosti, preveriti potrebnost izvedbe protihrupne zaščite. Ti objekti so:

- stanovanjski objekt Kajuhova 12,
- stanovanjski objekt Kajuhova 9,
- stanovanjski objekt Prešernova 6b,
- stanovanjski objekt Kočevska 21,
- stanovanjski objekt Kočevska 23.

Prve meritve hrupa in obratovalni monitoring se izvajata na podlagi veljavnega pravilnika o prvih meritvah na obratovalnem monitoringu hrupa za vire hrupa ter o pogojih za njegovo izvajanje (Uradni list RS, št. 70/96). Na podlagi monitoringa je investitor dolžan izvesti morebitne potrebne dodatne ukrepe.

Izvajalec je dolžan zagotoviti izvedbo monitoringa hrupa med gradnjo in ukrepati v primeru ugotovljenih prekoračitve vrednosti, določenih za čas gradnje. Merilne točke se določijo na podlagi načrta organizacije gradbišča.

### 32. člen

(varstvo pred požarom)

Zaradi izgradnje obvoznice se požarna varnost bližnjih objektov in območij ne sme poslabšati. Vsi objekti in območja morajo imeti zagotovljen dovoz za intervencijska vozila in površine za uporabo gasilnih naprav, preskrba s požarno vodo ne sme biti okrnjena.

Med gradnjo mora izvajalec upoštevati določila odloka o varstvu pred požarom v naravnem okolju (Uradni list RS, št. 62/95).

## VI. ETAPNOST IZVEDBE

### 33. člen

(etapnost izvedbe)

Gradnja obvoznice se bo izvajala v treh etapah:

I. etapa:

- izgradnja križišča »K1« na cesti R1- 216/1178 Črmošnjice - Črnomelj in obvoznice z nadvozom nad železniško progo, križiščema »K2« in »K3« ter izgradnjo priključnih cest, Ulice heroja Starine, Ceste v Svibnik in deviacije gozdne poti,

- prestavitve, razširitve in druge prilagoditve obstoječih infrastrukturnih in drugih objektov in naprav in druge ureditve, ki so potrebne za realizacijo predvidenih posegov.

II. etapa:

- izgradnja obvoznice od križišča »K3« do ceste R1-218/1213 Črnomelj - Kanižarica in priključnih cest, deviacije Viniške ceste in deviacija poljske poti in deviacija dovozne poti,

- izgradnja mostu čez Dobljučico,

- prestavitve, razširitve in druge prilagoditve obstoječih infrastrukturnih in drugih objektov in naprav in druge ureditve, ki so potrebne za realizacijo predvidenih posegov.

III. etapa:

- izgradnja priključne ceste, podaljšek Belokranjske ceste, od križišča »K1« do križišča »K5« in preureditev križišča »K5« v štirikrako križišče,

- prestavitve, razširitve in druge prilagoditve obstoječih infrastrukturnih in drugih objektov in naprav in druge ureditve, ki so potrebne za realizacijo predvidenih posegov.

Vsaka etapa mora izvesti pripadajoče infrastrukturno omrežje in naprave in zagotavljati ustrezne ukrepe za varstvo bivalnega in delovnega okolja.

Gradnja bo potekala pod prometom. Posebni obvozi med gradnjo niso predvideni.

## VII. OBVEZNOSTI INVESTITORJA IN IZVAJALCEV

### 34. člen

(obveznosti investitorja in izvajalcev)

Za zagotavljanje prometne varnosti in večje prepustnosti zaradi spremenjenih razmer v času gradnje obvoznice, priključnih cest in ureditev ter zaradi zagotavljanja kakovosti bivalnega in naravnega okolja med gradnjo in po njej imajo investitor in izvajalci naslednje obveznosti:

- promet v času gradnje organizirati tako, da ne bo prihajalo do večjih zastojev na obstoječem cestnem omrežju,

- pred pričetkom gradnje predložiti Ministrstvu za promet - Direkciji RS za ceste v potrditev predpisano tehnično dokumentacijo za morebitni začasni priključek (gradbiščni priključek) na državno cesto,

- zagotoviti nemotene dovoze in dostope do vseh zemljišč in objektov v času gradnje in po izgradnji,

- urediti tudi dostope, ki nadomeščajo prekinjene obstoječe poti in v tem odloku niso določene, bodo pa utemeljeno zahtevani v postopku pridobitve dovoljenja za gradnjo,

- infrastrukturne vode in ostale objekte je potrebno obnoviti oziroma sanirati, če bo na njih pri gradnji obvoznice zaradi prevelikih obremenitev ali tresljajev prišlo do poškodb,

- pred pridobitvijo gradbenega dovoljenja investitor z upravljalci, občino, uskladi popis obstoječih javnih poti ter druge infrastrukture, ki bo tangirana zaradi gradnje obvoznice,

- vse lokalne ceste in javne poti, ki bodo služile transportu med gradnjo je potrebno pred pričetkom gradnje je potrebno urediti in protiprašno zaščititi,

- pred pričetkom gradnje je potrebno evidentirati stanje obstoječih objektov in obstoječe infrastrukture, ki bo tangirana zaradi gradnje,

- zagotoviti zavarovanje gradbišča tako, da bosta zagotovljeni varnost in nemotena raba sosednjih objektov in zemljišč,

- v skladu z veljavnimi predpisi odpraviti v najkrajšem možnem času morebitne negativne posledice, ki bi nastale zaradi graditve in obratovanja ceste,

- zagotoviti nemoteno komunalno oskrbo objektov preko vseh obstoječih infrastrukturnih napeljav,

- v času gradnje zagotoviti vse potrebne varnostne ukrepe in organizacijo na gradbišču, da bo preprečeno onesnaženje okolja in voda, ki bi nastalo zaradi transporta, skladiščenja in uporabe tekočih goriv in drugih škodljivih snovi oziroma v primeru nezgode zagotoviti takojšnje ukrepanje za to usposobljenih delavcev,

- neposredno pred gradbenimi posegi v vodo sprotno obveščati ribiško družino,

- sprotno rekultivirati območja velikih posegov (nasipe, vkope),

- v skladu z veljavnimi predpisi odpraviti v najkrajšem možnem času prekomerne negativne posledice, ki bi nastale zaradi gradnje in obratovanja obvoznice,

- sanirati oziroma povrniti v prvotno stanje vse poti in ceste, ki bodo zaradi gradnje obvoznice ali uporabe pri gradnji prekinjene ali poškodovane,

- organizirati gradbišče tako, da gradbiščne baze ne bodo locirane v neposredni bližini naselij, na območjih naravne in kulturne dediščine ter na drugih varovanih obmo-



čjih, k elaboratu organizacije gradbišča pridobi investitor soglasje lokalne skupnosti in potrebna druga soglasja pristojnih služb,

- v času gradnje mosta čez reko Dobličico je potrebno zagotoviti hidrogeološki in biološki nadzor,
- zagotoviti sanacijo zaradi gradnje poškodovanih objektov, naprav in območij ter okolico objektov,
- začasno pridobljena zemljišča je potrebno po izgradnji obvoznice in spremljajočih ureditev povrniti v prvotno rabo,
- izvajati monitoring skladno z določili 35. člena tega odloka,
- pri izvajanju del je treba zagotoviti projektantski nadzor projektantov vseh objektov in ureditev na obvoznici in v njenem občestnem prostoru,
- med obratovanjem obvoznice je treba po potrebi izvajati sanacije občestne zasaditve v sklopu rednih vzdrževalnih del.

Vsi navedeni ukrepi se morajo izvajati na podlagi ustreznih dovoljenj za poseg v prostor, pridobljenimi pred pričetkom gradnje obvoznice.

#### 35. člen (monitoring)

Investitor gradnje obvoznice mora v fazi izdelave PGD dokumentacije zagotoviti celosten načrt monitoringa za področja, ki so določena v poročilu o vplivih na okolje, ki je sestavni del lokacijskega načrta za obvoznico in sicer za geotehnični, naravovarstveni in arheološki nadzor ter spremljanje stanja hidrogeoloških razmer, onesnaženosti površinskih in podzemnih voda ter tal in rastlin, zraka, hrupnih obremenitev, razmer za razvoj flore, vegetacije, favne in biotopov, stanje kmetijskega prostora in tal ter gozda in gozdnega prostora.

Program monitoringa se izdelava kot sestavni del projekta za pridobitev gradbenega dovoljenja.

Pri določitvi točk monitoringa naj se smiselno upošteva-jo točke že izvedenih meritev ničelnega stanja. Kjer je mogoče, naj se monitoring prilagodi in uskladi z drugimi obstoječimi državnimi ali lokalnimi spremljanji stanj kakovosti okolja. Pri meritvah stanja sestavin okolja (tla, vode, zrak, hrup) je treba zagotoviti vsaj tolikšno število točk spremljanja stanja, da se pridobi utemeljena informacija o stanju posamezne sestavine okolja.

Zagotoviti je treba zavarovanje točk spremljanja stanja, tako da bo omogočeno kontinuirano pridobivanje podatkov.

Rezultati monitoringa so javni, investitor poskrbi za dostopnost podatkov.

Investitor mora na podlagi rezultatov monitoringa po potrebi izvesti dodatne ukrepe, kot so:

- dodatne tehnične in prostorske rešitve,
- dodatne zasaditve in vegetacijske zgostitve,
- sanacija, povečanje ali izgradnja novih naprav in ureditev,
- sprememba rabe prostora,
- drugi ustrezni ukrepi.

#### VIII. TOLERANCE

##### 36. člen (tolerance)

Vse stacionaže in dimenzije navedene v tem odloku, se morajo natančneje določiti v projektni dokumentaciji za pridobitev dovoljenja za graditev. Pri načrtovanju cestnih objektov, mosta, nadvoza, so dovoljena odstopanja  $\pm 15\%$ .

Pri oblikovanju nadhoda so dopustna tudi večja odstopanja, če se s tem doseže kvalitetnejše oblikovanje in vključevanje v krajino.

Pri realizaciji lokacijskega načrta so dopustna odstopanja od tehničnih rešitev določenih s tem lokacijskim načrtom, če se v nadaljnjem podrobnejšem proučevanju geoloških, hidroloških, geomehanskih in drugih razmer poiščejo tehnične rešitve, ki so primernejše z oblikovalskega, prometnotehničnega ali okoljevarstvenega vidika, s katerim pa se ne smejo poslabšati prostorski in okoljski pogoji.

Odstopanja iz prejšnjega odstavka ne smejo biti v nasprotju z javnimi interesi, z njimi morajo soglašati organi in organizacije v katerih delovno področje spadajo ta odstopanja.

#### IX. NADZOR

##### 37. člen (nadzor)

Nadzor nad izvajanjem tega odloka opravlja Ministrstvo za okolje, prostor in energijo, Inšpektorat Republike Slovenije za okolje in prostor.

#### X. KONČNE DOLOČBE

##### 38. člen

(skladnost občinskih prostorskih aktov)

V območju lokacijskega načrta obvoznice Črnomelj prenehajo veljati naslednji prostorski akti:

- zazidalni načrt Danfoss Črnomelj - 1. faza (Uradni list RS, št. 27/96, 69/00 in 47/02),
- zazidalni načrt Čardak v Črnomlju (Uradni list RS, št. 89/02),
- prostorski ureditveni pogoji za ureditveno območje Črnomlja in naselja Vojna vas, Svibnik, Kanižarica in Blatnik (Skupščinski dolenjski list št. 14/90, Uradni list RS, št. 57/98 in 69/00).

##### 39. člen (veljavnost LN)

Lokacijski načrt preneha veljati, ko so z načrtom predvideni objekti zgrajeni, v skladu s predpisi o graditvi objektov.

Po prenehanju veljavnosti lokacijskega načrta se območje ureja s prostorskim redom občine.

##### 40. člen (vpogled v LN)

Lokacijski načrt je na vpogled na Ministrstvu za promet, Direkciji RS za ceste, na Občini Črnomelj in pri službah pristojnih za urejanje prostora.

##### 41. člen (veljavnost odloka)

Ta odlok začne veljati osmi dan po objavi v Uradnem listu RS.

Št. 344-02-1/2002  
Črnomelj, dne 17. julija 2003.

Župan  
Občine Črnomelj  
**Andrej Fabjan** l. r.

**3894. Odlok o spremembi in dopolnitvi odloka o zazidalnem načrtu Danfoss Črnomelj – 1. faza**

Na podlagi 16. člena statuta Občine Črnomelj (Uradni list RS, št. 35/03 – uradno prečiščeno besedilo) in 67. člena zakona o urejanju prostora (ZUreP -1, Uradni list RS, št. 110/02) je Občinski svet občine Črnomelj na 7. seji dne 17. 7. 2003 sprejel

**ODLOK****o spremembi in dopolnitvi odloka o zazidalnem načrtu Danfoss Črnomelj – 1. faza****I. SPLOŠNE DOLOČBE****1. člen**

S tem odlokom se skladno z določili odloka o spremembah in dopolnitvah prostorskih sestavin dolgoročnega plana Občine Črnomelj za obdobje od leta 1986 do leta 2000, dopolnjen leta 1989 in 1995 (SDL, št. 13/90, Uradni list RS, št. 45/95 in 57/95), odloka o spremembah in dopolnitvah prostorskih sestavin dolgoročnega plana Občine Črnomelj za obdobje od leta 1986 do leta 2000, dopolnjenega leta 1989, 1995 in družbenega plana Občine Črnomelj za obdobje 1986-1990, dopolnjena leta 1991 in 1995 (Uradni list RS, št. 43/00) in drugega odstavka 24. člena odloka o zazidalnem načrtu Danfoss Črnomelj I. faza (Uradni list RS, št. 27/96, 69/00 in 47/02) zaradi potreb po širitvi proizvodnje sprejme sprememba in dopolnitev odloka o zazidalnem načrtu Danfoss Črnomelj – I. faza.

Prvo in drugo spremembo zazidalnega načrta je izdelal projektivni biro ARHA d.o.o. Črnomelj, Ulica na utrdbah 18, pod št. 99034 v aprilu 2000 in pod št. 1.027 v aprilu 2002 (Uradni list RS, št. 69/00 in 47/02). Obe spremembi in dopolnitvi sestavljata tekstualni del in grafične priloge.

Spremembo in dopolnitev odloka o zazidalnem načrtu je izdelalo podjetje ARHA projektivni biro d.o.o. Črnomelj, Ul. na utrdbah 18, pod št. 3.010 v aprilu 2003. Sestavljata ga tekstualni del in grafične priloge.

**III. POGOJI ZA IZRABO OBMOČJA IN ZA OBLIKOVANJE POSEGOV V PROSTOR****2. člen**

V 4. členu se v točki A) SPLOŠNI POGOJI ZA POSEGE IN OBLIKOVANJE OBMOČJA za četrtem odstavkom doda peti odstavek:

“Začasni montažni objekt za skladiščenje je predviden na obstoječih parkiriščih na zahodni strani kompleksa. Investitor je pred postavitvijo začasnega objekta dolžan zagotoviti nadomestno število parkirnih mest, ki jih izgubi. Pred izgradnjo lakirnice se premestijo zabojniki za odpadne surovine in sicer na zahodno stran kompleksa, kjer je v zazidalnem načrtu že predvideno skladišče odpadnih surovin.“

**3. člen**

V 5. členu se v točki B. Urbanistično – arhitekturni pogoji za objekte za enaindvajsetim odstavkom doda novo besedilo:

“Lakirnica bo locirana ob zahodni fasadi južne proizvodne hale. Pred izgradnjo je potrebno prestaviti zabojnike za zbiranje odpadnih surovin, katerih lokacija je že predvidena v zazidalnem načrtu na zahodnem delu kompleksa (objekt št. 8, s/d št. 99036, Uradni list RS, št. 69/00).

Lakirnica je že obstoječa v južni proizvodni hali. Ker pa nastajajo potrebe po povečani površini za potrebe samega proizvodnega procesa, je potrebno prostor za lakirnico zagotoviti drugje. Najprimernejša rešitev je lokacija ob zahodni fasadi hale, na mestu, kjer so obstoječi zabojniki za zbiranje odpadnih surovin. Le-te je, kot je že bilo navedeno, potrebno prestaviti.

Horizontalni gabariti predvidene lakirnice so 11 x 34 m. Gradbena linija na jugu mora biti poravnana z obstoječo linijo južne hale. Streha naj bo ravna, z minimalnim naklonom do 10°, skrita za atiko. Višinsko objekt ne sme presegati višine obstoječe hale, oblikovno pa se mora podrežati obstoječim objektom.

Začasni montažni objekt – skladišče je predviden na zahodni strani kompleksa, kjer so obstoječa parkirišča, po zazidalnem načrtu pa je tam predvidena nova proizvodna hala. Začasni montažni objekt se bo postavil za potrebe skladiščenja vhodnih materialov in gotovih izdelkov. Dovoljeni maksimalni horizontalni gabariti so 40 x 20 m. Vertikalni gabariti bo obsegal pritličje, višina slemena je lahko maksimalno 7,5 m.

Vzdolžna os objekta mora biti orientirana v smeri sever – jug, objekt mora biti lociran tako, da je zahodna gradbena linija poravnana z robom obstoječega parkirišča, severna gradbena linija pa poravnana z linijo energetskega objekta.

Streha začasnega montažnega objekta bo ločna, krita s termoizolacijsko membrano.

Pred postavitvijo objekta je investitor dolžan zagotoviti enako število parkirnih mest, ki jih izgubi s postavitvijo objekta.

Začasni objekt se pred izgradnjo nove proizvodne hale odstrani.”

**IV. POGOJI ZA PROMETNO IN KOMUNALNO TER DRUGO UREDITEV OBMOČJA****4. člen**

V 7. členu se v podpoglavju “Parkirišča” doda besedilo:

“Parkirišča na zahodni strani kompleksa, ki se ukinejo s postavitvijo novega montažnega objekta, je investitor dolžan zagotoviti v enakem številu pred postavitvijo objekta.”

**5. člen**

V 8. členu se v poglavju “Oskrba s pitno, tehnološko in požarno vodo” za četrtem odstavkom doda besedilo:

“Pred izgradnjo nove lakirnice je potrebno prestaviti hidrant in del hidrantnega omrežja na zahodni strani južne proizvodne hale. Hidrantni vod se prestavi minimalno 5 m od objekta.”

Peti odstavek postane šesti.

**6. člen**

V 9. členu se v poglavju “Kanalizacija” za petim odstavkom doda besedilo:

“Odpadne vode iz lokacije nove lakirnice na zahodni strani južne proizvodne hale se prečiščujejo preko rekonstruirane čistilne naprave. Novi vodi do čistilne naprave bodo potekali znotraj obstoječega omrežja. Ker gre samo za prestavitev delovnega procesa lakiranja na drugo lokacijo, se količina odpadnih vod ne bo bistveno povečala.“

Šesti odstavek postane sedmi, sedmi odstavek postane osmi, osmi odstavek postane deveti.

VI. OBVEZNOSTI INVESTITORJA PRI IZVAJANJU  
TEGA ZAZIDALNEGA NAČRTA

## 7. člen

V 23.a členu se za prvim odstavkom doda nov odstavek:

“Pred postavitvijo začasnega montažnega objekta za potrebe skladiščenja je investitor dolžan zagotoviti enako število parkirnih mest, ki jih izgubi z novim objektom.”

## VIII. FAZNOST GRADNJE

## 8. člen

V 25. členu se v točki I. ETAPA za peto alineo doda besedilo:

“– lakirnica,  
– začasni montažni objekt – skladišče (Z stran kompleksa)”.

## IX. KONČNE DOLOČBE

## 9. člen

Ostale določbe odloka o zazidalnem načrtu Danfoss Črnomelj I. faza (Uradni list RS, št. 27/96) in odloka o spremembi in dopolnitvi zazidalnega načrta Danfoss Črnomelj – 1. faza (Uradni list RS, št. 69/00 in 47/02) se ne spreminjajo in ostanejo v veljavi.

## 10. člen

Ta odlok prične veljati osmi dan po objavi v Uradnem listu RS.

Št. 35005/01/99

Črnomelj, dne 17. julija 2003.

Župan  
Občine Črnomelj  
**Andrej Fabjan** l. r.

**3895. Odlok o spremembi odloka o režimu na območju ob reki Kolpi**

Na podlagi 16. člena statuta Občine Črnomelj (Uradni list RS, št. 35/03) je Občinski svet občine Črnomelj na 7. redni seji, dne 17. 7. 2003, sprejel

**O D L O K****o spremembi odloka o režimu na območju ob reki Kolpi**

## 1. člen

V odloku o režimu na območju ob reki Kolpi (Uradni list RS, št. 37/96, 47/98) se v prvem odstavku 17. člena denarna kazen “od 10.000 SIT do 100.000 SIT” nadomesti z “od 20.000 SIT do 100.000 SIT” in denarna kazen “od 20.000 SIT do 200.000 SIT” nadomesti z “od 40.000 SIT do 200.000 SIT”. V drugem odstavku se denarna kazen “3.000 SIT” nadomesti z “6.000 SIT”.

## 2. člen

V 18. členu se denarna kazen “od 10.000 SIT do 100.000 SIT” nadomesti z “od 20.000 SIT do 100.000 SIT”.

## 3. člen

V 19. členu se denarna kazen “3.000 SIT” nadomesti z “6.000 SIT”.

## 4. člen

Ta odlok začne veljati naslednji dan po objavi v Uradnem listu RS.

Št. 352-12/96

Črnomelj, dne 18. julija 2003.

Župan  
Občine Črnomelj  
**Andrej Fabjan** l. r.

**3896. Odlok o prenehanju veljavnosti odloka o razglasitvi p.c. Sv. Duha v Črnomlju za kulturni spomenik**

Na podlagi 16. člena statuta Občine Črnomelj (Uradni list RS, št. 35/03 – uradno prečiščeno besedilo) je Občinski svet občine Črnomelj na 7. seji dne 17. 7. 2003 sprejel

**O D L O K****o prenehanju veljavnosti odloka o razglasitvi p.c. Sv. Duha v Črnomlju za kulturni spomenik**

## 1. člen

Odlok o razglasitvi p.c. Sv. Duha v Črnomlju za kulturni spomenik (Uradni list, RS, št. 38/92) preneha veljati.

## 2. člen

Ta odlok začne veljati naslednji dan po objavi v Uradnem listu Republike Slovenije.

Št. 66000-09/2003

Črnomelj, dne 17. julija 2003.

Župan  
Občine Črnomelj  
**Andrej Fabjan** l. r.

**3897. Odlok o prenehanju veljavnosti odloka o razglasitvi Stoničevega gradu v Črnomlju za kulturni spomenik**

Na podlagi 16. člena statuta Občine Črnomelj (Uradni list RS, št. 35/03 – uradno prečiščeno besedilo) je Občinski svet občine Črnomelj na 7. seji dne 17. 7. 2003 sprejel

**O D L O K****o prenehanju veljavnosti odloka o razglasitvi Stoničevega gradu v Črnomlju za kulturni spomenik**

## 1. člen

Odlok o razglasitvi Stoničevega gradu v Črnomlju za kulturni spomenik (Uradni list, RS, št. 49/92) preneha veljati.

## 2. člen

Ta odlok začne veljati naslednji dan po objavi v Uradnem listu Republike Slovenije.

Št. 66000-10/2003  
Črnomelj, dne 17. julija 2003.

Župan  
Občine Črnomelj  
**Andrej Fabjan** l. r.

**3898. Sklep o pridobitvi javnega dobra**

Na podlagi 16. in 94. člena statuta Občine Črnomelj (Uradni list RS, št. 35/03) je Občinski svet občine Črnomelj na 7. redni seji, dne 17. 7. 2003, sprejel naslednji

**SKLEP**

## I

Nepremičnina parc. št. 51/1, k.o. Žuniči, pridobi status zemljišča v splošni rabi in se razglasi za javno dobro v lasti Občine Črnomelj.

## II

Nepremičnina iz prejšnje točke pridobi status zemljišča v splošni rabi in se razglasi za javno dobro z dnem uveljavitve tega sklepa.

## III

Ta sklep stopi v veljavo naslednji dan po objavi v Uradnem listu RS.

Št. 466-71/97  
Črnomelj, dne 18. julija 2003.

Župan  
Občine Črnomelj  
**Andrej Fabjan** l. r.

**3899. Sklep o razglasitvi objekta Cerkev Sv. Duha v Črnomlju za kulturni spomenik lokalnega pomena**

Na podlagi 12. in 79. člena zakona o varstvu kulturne dediščine (Uradni list RS, št. 7/99 in 110/02) in 16. člena statuta Občine Črnomelj (Uradni list RS, št. 35/03 – uradno prečiščeno besedilo) je Občinski svet občine Črnomelj na 7. seji dne, 17. 7. 2003 sprejel

**SKLEP****o razglasitvi objekta Cerkev Sv. Duha v Črnomlju za kulturni spomenik lokalnega pomena**

## 1. člen

Za kulturni spomenik lokalnega pomena se razglasi naslednja enota dediščine: Črnomelj – Cerkev Sv. Duha (EŠD 1742).

Enota se razglasi za kulturni spomenik lokalnega pomena z lastnostmi umetnostnega, arheološkega in arhitekturnega spomenika (v nadaljevanju: spomenik).

## 2. člen

Lastnosti, ki utemeljujejo razglasitev za spomenik lokalnega pomena:

Cerkev Sv. Duha v Črnomlju je ena najstarejših stavb v mestu. V pisanih virih se cerkev prvič omenja 1487 leta. Gotska cerkev je kasneje doživela več predelav (barok, historicizem...), ki so oblikovale njeno sedanjo podobo. Notranjščino je ob koncu 19. stol. poslikal France Blaznik. Neogotški oltar je izdelek Jerneja Jereba. Arheološka izkopavanja so odkrila stare naselbinske plasti iz prazgodovine in antike, ki razkrivajo kontinuiteto poselitve polotoka od prazgodovine do danes.

## 3. člen

Spomenik obsega parceli št. 22/2 in 22/3, k.o. Črnomelj. Meja območja spomenika je povzeta po digitalnem katastrskem načrtu. Izris meje območja, ki je v merilu 1:2000, je sestavni del strokovnih osnov za razglasitev, ki jih je pripravil Zavod za varstvo kulturne dediščine Slovenije, OE Novo mesto (v nadaljevanju: zavod).

Strokovne osnove so na vpogled pri zavodu in Občini Črnomelj.

## 4. člen

Za spomenik velja varstveni režim, ki določa:

– varovanje kulturnih arheoloških, arhitekturnih in ambientalnih vrednosti v celoti, njihovi izvornosti in neokrnjenosti ter varovanje vseh vedut na spomenik,

– strokovno vzdrževanje in obnavljanje vseh neokrnjenih prvin arhitekture objekta in njegove notranje premične in nepremične opreme po načelu ohranjanja izvorne tlorisne zasnove gabaritov in lege,

– prepoved vseh posegov v zaščiteni namembnost, tlorise, gabarite cerkve, razen vzdrževalnih posegov, ki jih s predhodnim pisnim kulturnovarstvenim soglasjem odobri pristojni zavod,

– na spomenik je prepovedano postavljati nosilce infrastrukture in reklam, razen v primerih s soglasjem zavoda,

– pri kakršnihkoli posegih v tlake cerkvene stavbe ali teren ob njeni zunanjščini, so obvezne predhodne arheološke raziskave.

Zavarovano območje je namenjeno:

– trajni ohranitvi kulturnih, umetnostnih in ambientalnih vrednosti,

– povečanju pričevalnosti kulturnega spomenika,

– prezentaciji kulturnih vrednot,

– učno-demonstracijskemu delu,

– znanstveno-raziskovalnemu delu.

## 5. člen

Za vsako morebitno spremembo funkcije kulturnega spomenika ali njegovega dela ter za vsak poseg v spomenik in njegove dele je potrebno pridobiti soglasje zavoda.

## 6. člen

Občinska uprava občine Črnomelj mora v šestih mesecih po uveljavitvi tega sklepa izdati lastniku spomenika odločbo o varstvu na podlagi 13. člena zakona o varstvu kulturne dediščine (Uradni list RS, št. 7/99 in 110/2002).

Odločba iz prejšnjega odstavka določa pogoje za raziskovanje, načine vzdrževanja, posege, fizično zavarovanje, pravni promet, način upravljanja in rabe spomenika, dostopnost spomenika za javnost in časovne okvire dostopnosti, posamezne druge omejitve in prepovedi ter ukrepe za učinkovito varstvo spomenika.

Varstveni režim lahko omejuje lastninsko pravico le v obsegu, ki je nujen za izvajanje varstva spomenika.

## 7. člen

Na podlagi tega sklepa pristojni organ občine v roku 30 dni od njegove uveljavitve predlaga zaznambo nepremičnega spomenika v zemljiško knjigo.

## 8. člen

Nadzor nad izvajanjem tega sklepa opravlja Inšpektorat Republike Slovenije za varstvo kulturne dediščine.

## 9. člen

Ta sklep začne veljati petnajsti dan po objavi v Uradnem listu Republike Slovenije.

Št. 66000/04/2003

Črnomelj, dne 17. julija 2003.

Župan  
Občine Črnomelj  
**Andrej Fabjan l. r.**

**3900. Sklep o razglasitvi objekta Cerkev Sv. Petra v Črnomlju za kulturni spomenik lokalnega pomena**

Na podlagi 12. in 79. člena zakona o varstvu kulturne dediščine (Uradni list RS, št. 7/99 in 110/02) in 16. člena statuta Občine Črnomelj (Uradni list RS, št. 35/03 – uradno prečiščeno besedilo) je Občinski svet občine Črnomelj na 7. seji dne, 17. 7. 2003 sprejel

**S K L E P****o razglasitvi objekta Cerkev Sv. Petra v Črnomlju za kulturni spomenik lokalnega pomena**

## 1. člen

Za kulturni spomenik lokalnega pomena se razglasi naslednja enota dediščine: Črnomelj – Cerkev sv. Petra (EŠD 1729).

Enota se razglasi za kulturni spomenik lokalnega pomena z lastnostmi umetnostnega, arhitekturnega in arheološkega spomenika (v nadaljevanju: spomenik).

## 2. člen

Lastnosti, ki utemeljujejo razglasitev za spomenik lokalnega pomena:

Župna cerkev je eden ključnih umetnostnih spomenikov, ki s svojo prisotnostjo in kontinuiteto lege izpričuje tudi srednjeveški urbanistični značaj mesta. Je ena izmed redkih stavb v mestu, ki skriva v svoji arhitekturi starejše stavbne faze, pomembne za poznavanje in razumevanje zgodovine mesta. Zaradi lege na staroslovanskem grobišču, je tudi eden od ključnih arheoloških spomenikov.

## 3. člen

Spomenik obsega parcelo št. 1/5, k.o. Črnomelj. Meja območja spomenika je povzeta po digitalnem katastrskem načrtu. Izris meje območja, ki je v merilu 1 : 2000, je sestavni del strokovnih osnov za razglasitev, ki jih je pripravil Zavod za varstvo kulturne dediščine Slovenije, OE Novo mesto (v nadaljevanju: zavod).

Strokovne osnove so na vpogled pri zavodu in Občini Črnomelj.

## 4. člen

Za spomenik velja varstveni režim, ki določa:

- varovanje kulturnih arhitekturnih, arheoloških in ambientalnih vrednosti v celoti, njihovi izvornosti in neokrnjenosti ter varovanje vseh vedut na spomenik,
  - strokovno vzdrževanje in obnavljanje vseh neokrnjenih prvin arhitekture objekta in njegove notranje premične in nepremične opreme po načelu ohranjanja izvirne tlorisne zasnove, gabaritov, lege in materialov,
  - prepoved vseh posegov v zaščiteno namembnost, tlorise, gabarite cerkve, njene notranje premične in nepremične opreme, razen vzdrževalnih posegov, ki jih s predhodnim pisnim kulturnovarstvenim soglasjem odobri pristojni zavod,
  - na spomenik je prepovedano postavljati nosilce infrastrukture in reklam, razen v primerih s soglasjem zavoda,
  - pri kakršnihkoli posegih v tlake cerkvene stavbe ali teren ob njeni zunanjsčini, so obvezne predhodne arheološke raziskave.
- Zavarovano območje je namenjeno:
- trajni ohranitvi kulturnih, umetnostnih in ambientalnih vrednosti,
  - povečanju pričevalnosti kulturnega spomenika,
  - prezentaciji kulturnih vrednot,
  - učno-demonstracijskemu delu,
  - znanstveno-raziskovalnemu delu.

## 5. člen

Za vsako morebitno spremembo funkcije kulturnega spomenika ali njegovega dela ter za vsak poseg v spomenik in njegove dele je potrebno pridobiti soglasje zavoda.

## 6. člen

Občinska uprava občine Črnomelj mora v šestih mesecih po uveljavitvi tega sklepa izdati lastniku spomenika odločbo o varstvu na podlagi 13. člena zakona o varstvu kulturne dediščine (Uradni list RS, št. 7/99, 110/02).

Odločba iz prejšnjega odstavka določa pogoje za raziskovanje, načine vzdrževanja, posege, fizično zavarovanje, pravni promet, način upravljanja in rabe spomenika, dostopnost spomenika za javnost in časovne okvire dostopnosti, posamezne druge omejitve in prepovedi ter ukrepe za učinkovito varstvo spomenika.

Varstveni režim lahko omejuje lastninsko pravico le v obsegu, ki je nujen za izvajanje varstva spomenika.

## 7. člen

Na podlagi tega sklepa pristojni organ občine v roku 30 dni od njegove uveljavitve predlaga zaznambo nepremičnega spomenika v zemljiško knjigo.

## 8. člen

Nadzor nad izvajanjem tega sklepa opravlja Inšpektorat Republike Slovenije za varstvo kulturne dediščine.

## 9. člen

Ta sklep začne veljati petnajsti dan po objavi v Uradnem listu Republike Slovenije.

Št. 66000/20/2001

Črnomelj, dne 17. julija 2003.

Župan  
Občine Črnomelj  
**Andrej Fabjan l. r.**

**3901. Sklep o razglasitvi objekta Haringova hiša za kulturni spomenik lokalnega pomena**

Na podlagi 12. in 79. člena zakona o varstvu kulturne dediščine (Uradni list RS, št. 7/99 in 110/02) in 16. člena statuta Občine Črnomelj (Uradni list RS, št. 35/03 – uradno prečiščeno besedilo) je Občinski svet občine Črnomelj na 7. seji dne, 17. 7. 2003 sprejel

**S K L E P****o razglasitvi objekta Haringova hiša za kulturni spomenik lokalnega pomena**

## 1. člen

Za kulturni spomenik lokalnega pomena se razglasi naslednja enota dediščine: Črnomelj – Haringova hiša (EŠD 9848).

Enota se razglasi za kulturni spomenik lokalnega pomena z lastnostmi zgodovinskega, umetnostnega, arhitekturnega in urbanističnega spomenika (v nadaljevanju: spomenik).

## 2. člen

Lastnosti, ki utemeljujejo razglasitev za spomenik lokalnega pomena:

Haringova hiša je kot zidana stavba v obstoječi tlorisni velikosti vrisana že na franciscejskem katastru iz prve polovice 19. stoletja. Zaradi lege ob vstopu v zgodovinsko mestno jedro in zgovorne arhitekturne pričevalnosti, je pomemben spomenik stanovanjske kulture v Črnomlju, nanjo pa je navezana tudi kulturna zgodovina ene pomembnejših meščanskih družin v drugi polovici 19. stoletja.

## 3. člen

Spomenik obsega parcelo št. 42/9, k.o. Črnomelj. Meja območja spomenika je povzeta po digitalnem katastrskem načrtu. Izris meje območja, ki je v merilu 1 : 2000, je sestavni del strokovnih osnov za razglasitev, ki jih je pripravil Zavod za varstvo kulturne dediščine Slovenije, OE Novo mesto (v nadaljevanju: zavod).

Strokovne osnove so na vpogled pri zavodu in Občini Črnomelj.

## 4. člen

Za spomenik velja varstveni režim, ki določa:

- varovanje kulturnih, arhitekturnih in ambientalnih vrednosti v celoti, njihovi izvornosti in neokrnjenosti ter varovanje vseh vedut na spomenik,
- strokovno vzdrževanje in obnavljanje vseh neokrnjenih prvin arhitekture po načelu ohranjanja izvorne tlorisne zasnove, gabaritov, lege in materialov,
- prepoved vseh posegov v zaščiteno namembnost, tlorise, gabarite objekta, razen vzdrževalnih posegov, ki jih s predhodnim pisnim kulturnovarstvenim soglasjem odobri pristojni zavod,
- na spomenik je prepovedano postavljati nosilce infrastrukture in reklam, razen v primerih s soglasjem zavoda,
- pri kakršnihkoli posegih v tla objekta ali teren ob njegovi zunanjsčini, so obvezne predhodne arheološke raziskave.

Zavarovano območje je namenjeno:

- trajni ohranitvi kulturnih, arhitekturnih in ambientalnih vrednosti,
- povečanju pričevalnosti kulturnega spomenika,
- prezentaciji kulturnih vrednot,
- učno-demonstracijskemu delu,
- znanstveno-raziskovalnemu delu.

## 5. člen

Za vsako morebitno spremembo funkcije kulturnega spomenika ali njegovega dela ter za vsak poseg v spomenik in njegove dele je potrebno pridobiti soglasje zavoda.

## 6. člen

Občinska uprava občine Črnomelj mora v šestih mesecih po uveljavitvi tega sklepa izdati lastniku spomenika odločbo o varstvu na podlagi 13. člena zakona o varstvu kulturne dediščine (Uradni list RS, št. 7/99 in 110/02).

Odločba iz prejšnjega odstavka določa pogoje za raziskovanje, načine vzdrževanja, posege, fizično zavarovanje, pravni promet, način upravljanja in rabe spomenika, dostopnost spomenika za javnost in časovne okvire dostopnosti, posamezne druge omejitve in prepovedi ter ukrepe za učinkovito varstvo spomenika.

Varstveni režim lahko omejuje lastninsko pravico le v obsegu, ki je nujen za izvajanje varstva spomenika.

## 7. člen

Na podlagi tega sklepa pristojni organ občine v roku 30 dni od njegove uveljavitve predlaga zaznambo nepremičnega spomenika v zemljiško knjigo.

## 8. člen

Nadzor nad izvajanjem tega sklepa opravlja Inšpektorat Republike Slovenije za varstvo kulturne dediščine.

## 9. člen

Ta sklep začne veljati petnajsti dan po objavi v Uradnem listu Republike Slovenije.

Št. 66000/16/2001

Črnomelj, dne 17. julija 2003.

Župan  
Občine Črnomelj  
**Andrej Fabjan l. r.**

**3902. Sklep o razglasitvi objekta Stara šola za kulturni spomenik lokalnega pomena**

Na podlagi 12. in 79. člena zakona o varstvu kulturne dediščine (Uradni list RS, št. 7/99 in 110/02) in 16. člena statuta Občine Črnomelj (Uradni list RS, št. 35/03 – uradno prečiščeno besedilo) je Občinski svet občine Črnomelj na 7. seji dne, 17. 7. 2003 sprejel

**S K L E P****o razglasitvi objekta Stara šola za kulturni spomenik lokalnega pomena**

## 1. člen

Za kulturni spomenik lokalnega pomena se razglasi naslednja enota dediščine: Črnomelj – Stara šola (EŠD 9852).

Enota se razglasi za kulturni spomenik lokalnega pomena z lastnostmi arhitekturnega, urbanističnega, umetnostnega in zgodovinskega spomenika (v nadaljevanju: spomenik).

## 2. člen

Lastnosti, ki utemeljujejo razglasitev za spomenik lokalnega pomena:

Poslopje je značilna šolska stavba za čas (konec 19. stol.) v katerem je nastala, z izrazitimi historicističnimi

arhitekturnimi prvinami. Kljub spremenjeni namembnosti se je v notranjosti ohranilo kamnito stopnišče z litoželezno ograjo.

### 3. člen

Spomenik obsega parcelo št. 22/34, k.o. Črnomelj. Meja območja spomenika je povzeta po digitalnem katastrskem načrtu. Izris meje območja, ki je v merilu 1 : 2000, je sestavni del strokovnih osnov za razglasitev, ki jih je pripravil Zavod za varstvo kulturne dediščine Slovenije, OE Novo mesto (v nadaljevanju: zavod).

Strokovne osnove so na vpogled pri zavodu in Občini Črnomelj.

### 4. člen

Za spomenik velja varstveni režim, ki določa:

- varovanje kulturnih, arhitekturnih in ambientalnih vrednosti v celoti, njihovi izvirnosti in neokrnjenosti ter varovanje vseh vedut na spomenik,
- strokovno vzdrževanje in obnavljanje vseh neokrnjenih prvin arhitekture po načelu ohranjanja izvirne tlorisne zasnove, gabaritov, lege in materialov ter opreme,
- prepoved vseh posegov v zaščiteno namembnost, tlorise, gabarite objekta, razen vzdrževalnih posegov, ki jih s predhodnim pisnim kulturnovarstvenim soglasjem odobri pristojni zavod,
- na spomenik je prepovedano postavljati nosilce infrastrukture in reklam, razen v primerih s soglasjem zavoda,
- pri kakršnih koli posegih v tlake objekta ali teren ob njegovi zunanjsčini, so obvezne predhodne arheološke raziskave.

Zavarovano območje je namenjeno:

- trajni ohranitvi kulturnih, arhitekturnih in ambientalnih vrednosti,
- povečanju pričevalnosti kulturnega spomenika,
- prezentaciji kulturnih vrednot,
- učno-demonstracijskemu delu,
- znanstveno-raziskovalnemu delu.

### 5. člen

Za vsako morebitno spremembo funkcije kulturnega spomenika ali njegovega dela ter za vsak poseg v spomenik in njegove dele je potrebno pridobiti soglasje zavoda.

### 6. člen

Občinska uprava občine Črnomelj mora v šestih mesecih po uveljavitvi tega sklepa izdati lastniku spomenika odločbo o varstvu na podlagi 13. člena zakona o varstvu kulturne dediščine (Uradni list RS, št. 7/99 in 110/02).

Odločba iz prejšnjega odstavka določa pogoje za raziskovanje, načine vzdrževanja, posege, fizično zavarovanje, pravni promet, način upravljanja in rabe spomenika, dostopnost spomenika za javnost in časovne okvire dostopnosti, posamezne druge omejitve in prepovedi ter ukrepe za učinkovito varstvo spomenika.

Varstveni režim lahko omejuje lastninsko pravico le v obsegu, ki je nujen za izvajanje varstva spomenika.

### 7. člen

Na podlagi tega sklepa pristojni organ občine v roku 30 dni od njegove uveljavitve predlaga zaznambo nepremičnega spomenika v zemljiško knjigo.

### 8. člen

Nadzor nad izvajanjem tega sklepa opravlja Inšpektorat Republike Slovenije za varstvo kulturne dediščine.

### 9. člen

Ta sklep začne veljati petnajsti dan po objavi v Uradnem listu Republike Slovenije.

Št. 66000/12/2001

Črnomelj, dne 17. julija 2003.

Župan  
Občine Črnomelj  
**Andrej Fabjan l. r.**

## **3903. Sklep o razglasitvi objekta Župnišče za kulturni spomenik lokalnega pomena**

Na podlagi 12. in 79. člena zakona o varstvu kulturne dediščine (Uradni list RS, št. 7/99 in 110/02) in 16. člena statuta Občine Črnomelj (Uradni list RS, št. 35/03 – uradno prečiščeno besedilo) je Občinski svet občine Črnomelj na 7. seji dne, 17. 7. 2003 sprejel

## **S K L E P**

### **o razglasitvi objekta Župnišče za kulturni spomenik lokalnega pomena**

#### 1. člen

Za kulturni spomenik lokalnega pomena se razglasi naslednja enota dediščine: Črnomelj – Župnišče (EŠD 9853).

Enota se razglasi za kulturni spomenik lokalnega pomena z lastnostmi arhitekturnega, urbanističnega in zgodovinskega spomenika (v nadaljevanju: spomenik).

#### 2. člen

Lastnosti, ki utemeljujejo razglasitev za spomenik lokalnega pomena:

Stavba župnišča je ena od najpomembnejših v oblikovanju vzhodne mestne vedute. V njeni zasnovi so verjetno skriti tudi ostanki starejše arhitekture, vpete v srednjeveško mestno obzidje.

#### 3. člen

Spomenik obsega parcelo št. 16/3, k.o. Črnomelj. Meja območja spomenika je povzeta po digitalnem katastrskem načrtu. Izris meje območja, ki je v merilu 1 : 2000, je sestavni del strokovnih osnov za razglasitev, ki jih je pripravil Zavod za varstvo kulturne dediščine Slovenije, OE Novo mesto (v nadaljevanju: zavod).

Strokovne osnove so na vpogled pri zavodu in Občini Črnomelj.

#### 4. člen

Za spomenik velja varstveni režim, ki določa:

- varovanje kulturnih, arhitekturnih in ambientalnih vrednosti v celoti, njihovi izvirnosti in neokrnjenosti ter varovanje vseh vedut na spomenik,
- strokovno vzdrževanje in obnavljanje vseh neokrnjenih prvin arhitekture po načelu ohranjanja izvirne tlorisne zasnove, gabaritov, lege in materialov,
- prepoved vseh posegov v zaščiteno namembnost, tlorise, gabarite objekta, razen vzdrževalnih posegov, ki jih s predhodnim pisnim kulturnovarstvenim soglasjem odobri pristojni zavod,
- na spomenik je prepovedano postavljati nosilce infrastrukture in reklam, razen v primerih s soglasjem zavoda,

– pri kakršnikoli posegih v tla objekta ali teren ob njegovi zunanjsčini, so obvezne predhodne arheološke raziskave.

Zavarovano območje je namenjeno:

- trajni ohranitvi kulturnih, arhitekturnih in ambientalnih vrednosti,
- povečanju pričevalnosti kulturnega spomenika,
- prezentaciji kulturnih vrednot,
- učno-demonstracijskemu delu,
- znanstveno-raziskovalnemu delu.

#### 5. člen

Za vsako morebitno spremembo funkcije kulturnega spomenika ali njegovega dela ter za vsak poseg v spomenik in njegove dele je potrebno pridobiti soglasje zavoda.

#### 6. člen

Občinska uprava občine Črnomelj mora v šestih mesecih po uveljavitvi tega sklepa izdati lastniku spomenika odločbo o varstvu na podlagi 13. člena zakona o varstvu kulturne dediščine (Uradni list RS, št. 7/99 in 110/02).

Odločba iz prejšnjega odstavka določa pogoje za raziskovanje, načine vzdrževanja, posege, fizično zavarovanje, pravni promet, način upravljanja in rabe spomenika, dostopnost spomenika za javnost in časovne okvire dostopnosti, posamezne druge omejitve in prepovedi ter ukrepe za učinkovito varstvo spomenika.

Varstveni režim lahko omejuje lastninsko pravico le v obsegu, ki je nujen za izvajanje varstva spomenika.

#### 7. člen

Na podlagi tega sklepa pristojni organ občine v roku 30 dni od njegove uveljavitve predlaga zaznambo nepremičnega spomenika v zemljiško knjigo.

#### 8. člen

Nadzor nad izvajanjem tega sklepa opravlja Inšpektorat Republike Slovenije za varstvo kulturne dediščine.

#### 9. člen

Ta sklep začne veljati petnajsti dan po objavi v Uradnem listu Republike Slovenije.

Št. 66000/13/2001

Črnomelj, dne 17. julija 2003.

Župan  
Občine Črnomelj  
**Andrej Fabjan** l. r.

### 3904. Sklep o razglasitvi objekta Stoničev grad za kulturni spomenik lokalnega pomena

Na podlagi 12. in 79. člena zakona o varstvu kulturne dediščine (Uradni list RS, št. 7/99 in 110/02) in 16. člena statuta Občine Črnomelj (Uradni list RS, št. 35/03 – uradno prečiščeno besedilo) je Občinski svet občine Črnomelj na 7. seji dne, 17. 7. 2003 sprejel

#### S K L E P

### o razglasitvi objekta Stoničev grad za kulturni spomenik lokalnega pomena

#### 1. člen

Za kulturni spomenik lokalnega pomena se razglasi naslednja enota dediščine: Črnomelj – Stoničev grad (EŠD 7463).

Enota se razglasi za kulturni spomenik lokalnega pomena z lastnostmi arhitekturnega, zgodovinskega, urbanističnega in umetnostnega spomenika (v nadaljevanju: spomenik).

#### 2. člen

Lastnosti, ki utemljujejo razglasitev za spomenik lokalnega pomena:

Stoničev grad zasledimo v pisanih virih v začetku 17. stoletja. Grad je nastal iz treh starejših hiš, prvotno pritlične ob glavni ulici, enonadstropne ob današnji ulici Na utrdbah in stolpa nad Doblčico.

Način gradnje osnovne stavbne mase s kamnom, stiki posameznih elementov (oboki, loki), kamniti detajli, vrste ometov in ostanki poslikav opredeljujejo stavbo kot eno najstarejših in s tem najpomembnejših v starem mestnem jedru.

#### 3. člen

Spomenik obsega stavbo na parceli št. 36/1, k.o. Črnomelj. Meja območja spomenika je povzeta po digitalnem katastrskem načrtu. Izris meje območja, ki je v merilu 1 : 2000, je sestavni del strokovnih osnov za razglasitev, ki jih je pripravil Zavod za varstvo kulturne dediščine Slovenije, OE Novo mesto (v nadaljevanju: zavod).

Strokovne osnove so na vpogled pri zavodu in Občini Črnomelj.

#### 4. člen

Za spomenik velja varstveni režim, ki določa:

- varovanje kulturnih, arhitekturnih in ambientalnih vrednosti v celoti, njihovi izvornosti in neokrnjenosti ter varovanje vseh vedut na spomenik,

- strokovno vzdrževanje in obnavljanje vseh neokrnjenih prvin arhitekture po načelu ohranjanja izvorne tlorisne zasnove, gabaritov, lege in materialov,

- prepoved vseh posegov v zaščiteni namembnost, tlorise, gabarite objekta, razen vzdrževalnih posegov, ki jih s predhodnim pisnim kulturnovarstvenim soglasjem odobri pristojni zavod,

- na spomenik je prepovedano postavljati nosilce infrastrukture in reklam, razen v primerih s soglasjem zavoda,

- pri kakršnikoli posegih v tla objekta ali teren ob njegovi zunanjsčini, so obvezne predhodne arheološke raziskave.

Zavarovano območje je namenjeno:

- trajni ohranitvi kulturnih, arhitekturnih, urbanističnih in ambientalnih vrednosti,

- povečanju pričevalnosti kulturnega spomenika,

- prezentaciji kulturnih vrednot,

- učno-demonstracijskemu delu,

- znanstveno-raziskovalnemu delu.

#### 5. člen

Za vsako morebitno spremembo funkcije kulturnega spomenika ali njegovega dela ter za vsak poseg v spomenik in njegove dele je potrebno pridobiti soglasje zavoda.

#### 6. člen

Občinska uprava občine Črnomelj mora v šestih mesecih po uveljavitvi tega sklepa izdati lastniku spomenika odločbo o varstvu na podlagi 13. člena zakona o varstvu kulturne dediščine (Uradni list RS, št. 7/99 in 110/02).

Odločba iz prejšnjega odstavka določa pogoje za raziskovanje, načine vzdrževanja, posege, fizično zavarovanje, pravni promet, način upravljanja in rabe spomenika, dostopnost spomenika za javnost in časovne okvire dostopnosti, posamezne druge omejitve in prepovedi ter ukrepe za učinkovito varstvo spomenika.



Varstveni režim lahko omejuje lastninsko pravico le v obsegu, ki je nujen za izvajanje varstva spomenika.

#### 7. člen

Na podlagi tega sklepa pristojni organ občine v roku 30 dni od njegove uveljavitve predlaga zaznambo nepremičnega spomenika v zemljiško knjigo.

#### 8. člen

Nadzor nad izvajanjem tega sklepa opravlja Inšpektorat Republike Slovenije za varstvo kulturne dediščine.

#### 9. člen

Ta sklep začne veljati petnajsti dan po objavi v Uradnem listu Republike Slovenije.

Št. 66000/06/2003

Črnomelj, dne 17. julija 2003.

Župan  
Občine Črnomelj  
**Andrej Fabjan l. r.**

### **3905. Sklep o razglasitvi objekta Sinkovičeva hiša za kulturni spomenik lokalnega pomena**

Na podlagi 12. in 79. člena zakona o varstvu kulturne dediščine (Uradni list RS, št. 7/99 in 110/02) in 16. člena statuta Občine Črnomelj (Uradni list RS, št. 35/03 – uradno prečiščeno besedilo) je Občinski svet občine Črnomelj na 7. seji dne, 17. 7. 2003 sprejel

#### **S K L E P**

### **o razglasitvi objekta Sinkovičeva hiša za kulturni spomenik lokalnega pomena**

#### 1. člen

Za kulturni spomenik lokalnega pomena se razglasi naslednja enota dediščine: Črnomelj – Sinkovičeva hiša (EŠD 9847).

Enota se razglasi za kulturni spomenik lokalnega pomena z lastnostmi arhitekturnega, umetnostnega in etnološkega spomenika (v nadaljevanju: spomenik).

#### 2. člen

Lastnosti, ki utemeljujejo razglasitev za spomenik lokalnega pomena:

Sinkovičeva hiša je zaradi združevanja stavbnih parcel ena največjih stavb v historičnem jedru mesta. S svojo dolgo in razgibano fasado oblikuje podobo osrednje mestne ulice in ji v predelu ob župni cerkvi daje značilen poudarek.

#### 3. člen

Spomenik obsega parcelo št. 23/20, k.o. Črnomelj. Meja območja spomenika je povzeta po digitalnem katastrskem načrtu. Izris meje območja, ki je v merilu 1 : 2000, je sestavni del strokovnih osnov za razglasitev, ki jih je pripravil Zavod za varstvo kulturne dediščine Slovenije, OE Novo mesto (v nadaljevanju: zavod).

Strokovne osnove so na vpogled pri zavodu in Občini Črnomelj.

#### 4. člen

Za spomenik velja varstveni režim, ki določa:

– varovanje kulturnih, arhitekturnih in ambientalnih vrednosti v celoti, njihovi izvornosti in neokrnjenosti ter varovanje vseh vedut na spomenik,

– strokovno vzdrževanje in obnavljanje vseh neokrnjenih prvin arhitekture po načelu ohranjanja izvorne tlorisne zasnove, gabaritov, lege in materialov,

– prepoved vseh posegov v zaščiteno namembnost, tlorise, gabarite objekta, razen vzdrževalnih posegov, ki jih s predhodnim pisnim kulturnovarstvenim soglasjem odobri pristojni zavod,

– na spomenik je prepovedano postavljati nosilce infrastrukture in reklam, razen v primerih s soglasjem zavoda,

– pri kakršnihkoli posegih v tla objekta ali teren ob njegovi zunanjsčini, so obvezne predhodne arheološke raziskave.

Zavarovano območje je namenjeno:

– trajni ohranitvi kulturnih, arhitekturnih in ambientalnih vrednosti,

– povečanju pričevalnosti kulturnega spomenika,

– prezentaciji kulturnih vrednot,

– učno-demonstracijskemu delu,

– znanstveno-raziskovalnemu delu.

#### 5. člen

Za vsako morebitno spremembo funkcije kulturnega spomenika ali njegovega dela ter za vsak poseg v spomenik in njegove dele je potrebno pridobiti soglasje zavoda.

#### 6. člen

Občinska uprava občine Črnomelj mora v šestih mesecih po uveljavitvi tega sklepa izdati lastniku spomenika odločbo o varstvu na podlagi 13. člena zakona o varstvu kulturne dediščine (Uradni list RS, št. 7/99 in 110/02).

Odločba iz prejšnjega odstavka določa pogoje za raziskovanje, načine vzdrževanja, posege, fizično zavarovanje, pravni promet, način upravljanja in rabe spomenika, dostopnost spomenika za javnost in časovne okvire dostopnosti, posamezne druge omejitve in prepovedi ter ukrepe za učinkovito varstvo spomenika.

Varstveni režim lahko omejuje lastninsko pravico le v obsegu, ki je nujen za izvajanje varstva spomenika.

#### 7. člen

Na podlagi tega sklepa pristojni organ občine v roku 30 dni od njegove uveljavitve predlaga zaznambo nepremičnega spomenika v zemljiško knjigo.

#### 8. člen

Nadzor nad izvajanjem tega sklepa opravlja Inšpektorat Republike Slovenije za varstvo kulturne dediščine.

#### 9. člen

Ta sklep začne veljati petnajsti dan po objavi v Uradnem listu Republike Slovenije.

Št. 66000/07/2001

Črnomelj, dne 17. julija 2003.

Župan  
Občine Črnomelj  
**Andrej Fabjan l. r.**

### **3906. Sklep o razglasitvi objekta Komenda za kulturni spomenik lokalnega pomena**

Na podlagi 12. in 79. člena zakona o varstvu kulturne dediščine (Uradni list RS, št. 7/99 in 110/02) in 16. člena

statuta Občine Črnomelj (Uradni list RS, št. 35/03 – uradno prečiščeno besedilo) je Občinski svet občine Črnomelj na 7. seji dne, 17. 7. 2003 sprejel

## S K L E P

### o razglasitvi objekta Komenda za kulturni spomenik lokalnega pomena

#### 1. člen

Za kulturni spomenik lokalnega pomena se razglasi naslednja enota dediščine: Črnomelj – Komenda (EŠD 9849).

Enota se razglasi za kulturni spomenik lokalnega pomena z lastnostmi arhitekturnega, urbanističnega, umetnostnega in zgodovinskega spomenika (v nadaljevanju: spomenik).

#### 2. člen

Lastnosti, ki utemeljujejo razglasitev za spomenik lokalnega pomena:

Komenda je eden ključnih arhitekturnih spomenikov, ki s svojo prisotnostjo in kontinuiteto lege izpričujejo srednjeveški urbanistični značaj mesta. S svojo lego je nepogrešljiva v podobi osrednjega mestnega trga in ključna v vzhodni in severovzhodni mestni veduti.

#### 3. člen

Spomenik obsega parcelo št. 3/2, k.o. Črnomelj. Meja območja spomenika je povzeta po digitalnem katastrskem načrtu. Izris meje območja, ki je v merilu 1 : 2000, je sestavni del strokovnih osnov za razglasitev, ki jih je pripravil Zavod za varstvo kulturne dediščine Slovenije, OE Novo mesto (v nadaljevanju: zavod).

Strokovne osnove so na vpogled pri zavodu in Občini Črnomelj.

#### 4. člen

Za spomenik velja varstveni režim, ki določa:

- varovanje kulturnih, arhitekturnih in ambientalnih vrednosti v celoti, njihovi izvornosti in neokrnjenosti ter varovanje vseh vedut na spomenik,

- strokovno vzdrževanje in obnavljanje vseh neokrnjenih prvin arhitekture po načelu ohranjanja izvorne tlorisne zasnove, gabaritov, lege in materialov,

- prepoved vseh posegov v zaščiteno namembnost, tlorise, gabarite objekta, razen vzdrževalnih posegov, ki jih s predhodnim pisnim kulturnovarstvenim soglasjem odobri pristojni zavod,

- na spomenik je prepovedano postavljati nosilce infrastrukture in reklam, razen v primerih s soglasjem zavoda,
- pri kakršnihkoli posegih v tla objekta ali teren ob njegovi zunanjsčini, so obvezne predhodne arheološke raziskave.

Zavarovano območje je namenjeno:

- trajni ohranitvi kulturnih, arhitekturnih in ambientalnih vrednosti,

- povečanju pričevalnosti kulturnega spomenika,
- prezentaciji kulturnih vrednot,
- učno-demonstracijskemu delu,
- znanstveno-raziskovalnemu delu.

#### 5. člen

Za vsako morebitno spremembo funkcije kulturnega spomenika ali njegovega dela ter za vsak poseg v spomenik in njegove dele je potrebno pridobiti soglasje zavoda.

#### 6. člen

Občinska uprava občine Črnomelj mora v šestih mesecih po uveljavitvi tega sklepa izdati lastniku spomenika odloč-

bo o varstvu na podlagi 13. člena zakona o varstvu kulturne dediščine (Uradni list RS, št. 7/99 in 110/02).

Odločba iz prejšnjega odstavka določa pogoje za raziskovanje, načine vzdrževanja, posege, fizično zavarovanje, pravni promet, način upravljanja in rabe spomenika, dostopnost spomenika za javnost in časovne okvire dostopnosti, posamezne druge omejitve in prepovedi ter ukrepe za učinkovito varstvo spomenika.

Varstveni režim lahko omejuje lastninsko pravico le v obsegu, ki je nujen za izvajanje varstva spomenika.

#### 7. člen

Na podlagi tega sklepa pristojni organ občine v roku 30 dni od njegove uveljavitve predlaga zaznambo nepremičnega spomenika v zemljiško knjigo.

#### 8. člen

Nadzor nad izvajanjem tega sklepa opravlja Inšpektorat Republike Slovenije za varstvo kulturne dediščine.

#### 9. člen

Ta sklep začne veljati petnajsti dan po objavi v Uradnem listu Republike Slovenije.

Št. 66000/08/2001

Črnomelj, dne 17. julija 2003.

Župan  
Občine Črnomelj  
**Andrej Fabjan l. r.**

### 3907. Sklep o razglasitvi objekta Posojilnica za kulturni spomenik lokalnega pomena

Na podlagi 12. in 79. člena zakona o varstvu kulturne dediščine (Uradni list RS, št. 7/99 in 110/02) in 16. člena statuta Občine Črnomelj (Uradni list RS, št. 35/03 – uradno prečiščeno besedilo) je Občinski svet občine Črnomelj na 7. seji dne, 17. 7. 2003 sprejel

## S K L E P

### o razglasitvi objekta Posojilnica za kulturni spomenik lokalnega pomena

#### 1. člen

Za kulturni spomenik lokalnega pomena se razglasi naslednja enota dediščine: Črnomelj – Posojilnica (EŠD 9851).

Enota se razglasi za kulturni spomenik lokalnega pomena z lastnostmi arhitekturnega, umetnostnega, urbanističnega in zgodovinskega spomenika (v nadaljevanju: spomenik).

#### 2. člen

Lastnosti, ki utemeljujejo razglasitev za spomenik lokalnega pomena:

Stavba nekdanje posojilnice, danes banke je najpomembnejši primer historicističnega stavbarstva v mestu. Po svoji kvaliteti se uvršča tudi v ožji izbor tega arhitekturnega tipa na Slovenskem. V letih 1944–45 je bil v stavbi sedež Denarnega zavoda Slovenije pri predsedstvu SNOS, o čemer pričča spominska plošča na pročelju.

#### 3. člen

Spomenik obsega parcelo št. 3/3, k.o. Črnomelj. Meja območja spomenika je povzeta po digitalnem katastrskem načrtu. Izris meje območja, ki je v merilu 1 : 2000, je sestavni

del strokovnih osnov za razglasitev, ki jih je pripravil Zavod za varstvo kulturne dediščine Slovenije, OE Novo mesto (v nadaljevanju: zavod).

Strokovne osnove so na vpogled pri zavodu in Občini Črnomelj.

#### 4. člen

Za spomenik velja varstveni režim, ki določa:

- varovanje kulturnih, arhitekturnih in ambientalnih vrednosti v celoti, njihovi izvornosti in neokrnjenosti ter varovanje vseh vedut na spomenik,

- strokovno vzdrževanje in obnavljanje vseh neokrnjenih prvin arhitekture po načelu ohranjanja izvorne tlorisne zasnove, gabaritov in lege,

- prepoved vseh posegov v zaščiteni namembnost, tlorise, gabarite objekta, razen vzdrževalnih posegov, ki jih s predhodnim pisnim kulturnovarstvenim soglasjem odobri pristojni zavod,

- na spomenik je prepovedano postavljati nosilce infrastrukture in reklam, razen v primerih s soglasjem zavoda,
- pri kakršnih koli posegih v tla objekta ali teren ob njegovi zunanjsčini, so obvezne predhodne arheološke raziskave.

Zavarovano območje je namenjeno:

- trajni ohranitvi kulturnih, arhitekturnih in ambientalnih vrednosti,

- povečanju pričevalnosti kulturnega spomenika,

- prezentaciji kulturnih vrednot,

- učno-demonstracijskemu delu,

- znanstveno-raziskovalnemu delu.

#### 5. člen

Za vsako morebitno spremembo funkcije kulturnega spomenika ali njegovega dela ter za vsak poseg v spomenik in njegove dele je potrebno pridobiti soglasje zavoda.

#### 6. člen

Občinska uprava občine Črnomelj mora v šestih mesecih po uveljavitvi tega sklepa izdati lastniku spomenika odločbo o varstvu na podlagi 13. člena zakona o varstvu kulturne dediščine (Uradni list RS, št. 7/99 in 110/02).

Odločba iz prejšnjega odstavka določa pogoje za raziskovanje, načine vzdrževanja, posege, fizično zavarovanje, pravni promet, način upravljanja in rabe spomenika, dostopnost spomenika za javnost in časovne okvire dostopnosti, posamezne druge omejitve in prepovedi ter ukrepe za učinkovito varstvo spomenika.

Varstveni režim lahko omejuje lastninsko pravico le v obsegu, ki je nujen za izvajanje varstva spomenika.

#### 7. člen

Na podlagi tega sklepa pristojni organ občine v roku 30 dni od njegove uveljavitve predlaga zaznambo nepremičnega spomenika v zemljiško knjigo.

#### 8. člen

Nadzor nad izvajanjem tega sklepa opravlja Inšpektorat Republike Slovenije za varstvo kulturne dediščine.

#### 9. člen

Ta sklep začne veljati petnajsti dan po objavi v Uradnem listu Republike Slovenije.

Št. 66000/10/2001

Črnomelj, dne 17. julija 2003.

Župan  
Občine Črnomelj  
**Andrej Fabjan l. r.**

### 3908. Sklep o razglasitvi objekta Grad za kulturni spomenik lokalnega pomena

Na podlagi 12. in 79. člena zakona o varstvu kulturne dediščine (Uradni list RS, št. 7/99 in 110/02) in 16. člena statuta Občine Črnomelj (Uradni list RS, št. 35/03 – uradno prečiščeno besedilo) je Občinski svet občine Črnomelj na 7. seji dne, 17. 7. 2003 sprejel

## S K L E P

### o razglasitvi objekta Grad za kulturni spomenik lokalnega pomena

#### 1. člen

Za kulturni spomenik lokalnega pomena se razglasi naslednja enota dediščine: Črnomelj – Grad (EŠD 9258).

Enota se razglasi za kulturni spomenik lokalnega pomena z lastnostmi arhitekturnega, zgodovinskega, urbanističnega in umetnostnega spomenika (v nadaljevanju: spomenik).

#### 2. člen

Lastnosti, ki utemeljujejo razglasitev za spomenik lokalnega pomena:

Grad je nedvomno ena najstarejših in najpomembnejših mestnih stavb. S svojo lego pomembno sooblikuje glavni mestni trg, pa tudi značilno severno in zahodno mestno veduto, ki ji tudi v najstarejših upodobitvah daje krajevno prepoznavnost. Črnomeljski grad je eden ključnih arhitekturnih spomenikov, ki s svojo prisotnostjo in kontinuiteto lege izpričujejo srednjeveški urbanistični značaj mesta.

#### 3. člen

Spomenik obsega stavbo na parceli št. 38/1, k.o. Črnomelj. Meja območja spomenika je povzeta po digitalnem katastrskem načrtu. Izris meje območja, ki je v merilu 1 : 2000, je sestavni del strokovnih osnov za razglasitev, ki jih je pripravil Zavod za varstvo kulturne dediščine Slovenije, OE Novo mesto (v nadaljevanju: zavod).

Strokovne osnove so na vpogled pri zavodu in Občini Črnomelj.

#### 4. člen

Za spomenik velja varstveni režim, ki določa:

- varovanje kulturnih, arhitekturnih in ambientalnih vrednosti v celoti, njihovi izvornosti in neokrnjenosti ter varovanje vseh vedut na spomenik,

- strokovno vzdrževanje in obnavljanje vseh neokrnjenih prvin arhitekture po načelu ohranjanja izvorne tlorisne zasnove, gabaritov, lege in materialov,

- prepoved vseh posegov v zaščiteni namembnost, tlorise, gabarite objekta, razen vzdrževalnih posegov, ki jih s predhodnim pisnim kulturnovarstvenim soglasjem odobri pristojni zavod,

- na spomenik je prepovedano postavljati nosilce infrastrukture in reklam, razen v primerih s soglasjem zavoda,

- pri kakršnihkoli posegih v tla objekta ali teren ob njegovi zunanjsčini, so obvezne predhodne arheološke raziskave.

Zavarovano območje je namenjeno:

- trajni ohranitvi kulturnih, arhitekturnih in ambientalnih vrednosti,

- povečanju pričevalnosti kulturnega spomenika,

- prezentaciji kulturnih vrednot,

- učno-demonstracijskemu delu,

- znanstveno-raziskovalnemu delu.

## 5. člen

Za vsako morebitno spremembo funkcije kulturnega spomenika ali njegovega dela ter za vsak poseg v spomenik in njegove dele je potrebno pridobiti soglasje zavoda.

## 6. člen

Občinska uprava občine Črnomelj mora v šestih mesecih po uveljavitvi tega sklepa izdati lastniku spomenika odločbo o varstvu na podlagi 13. člena zakona o varstvu kulturne dediščine (Uradni list RS, št. 7/99 in 110/02).

Odločba iz prejšnjega odstavka določa pogoje za raziskovanje, načine vzdrževanja, posege, fizično zavarovanje, pravni promet, način upravljanja in rabe spomenika, dostopnost spomenika za javnost in časovne okvire dostopnosti, posamezne druge omejitve in prepovedi ter ukrepe za učinkovito varstvo spomenika.

Varstveni režim lahko omejuje lastninsko pravico le v obsegu, ki je nujen za izvajanje varstva spomenika.

## 7. člen

Na podlagi tega sklepa pristojni organ občine v roku 30 dni od njegove uveljavitve predlaga zaznambo nepremičnega spomenika v zemljiško knjigo.

## 8. člen

Nadzor nad izvajanjem tega sklepa opravlja Inšpektorat Republike Slovenije za varstvo kulturne dediščine.

## 9. člen

Ta sklep začne veljati petnajsti dan po objavi v Uradnem listu Republike Slovenije.

Št. 66000/09/2001

Črnomelj, dne 17. julija 2003.

Župan  
Občine Črnomelj  
**Andrej Fabjan** l. r.

### 3909. Sklep o razglasitvi arheološkega najdišča Pastoralni center za kulturni spomenik lokalnega pomena

Na podlagi 12. in 79. člena zakona o varstvu kulturne dediščine (Uradni list RS, št. 7/99 in 110/02) in 16. člena statuta Občine Črnomelj (Uradni list RS, št. 35/03 – uradno prečiščeno besedilo) je Občinski svet občine Črnomelj na 7. seji dne, 17. 7. 2003 sprejel

## S K L E P

### o razglasitvi arheološkega najdišča Pastoralni center za kulturni spomenik lokalnega pomena

## 1. člen

Za kulturni spomenik lokalnega pomena se razglasi naslednja enota dediščine: Črnomelj – arheološko najdišče Pastoralni center (EŠD 9254).

Enota se razglasi za kulturni spomenik lokalnega pomena z lastnostmi arheološkega spomenika (v nadaljevanju: spomenik).

## 2. člen

Lastnosti, ki utemeljujejo razglasitev za spomenik lokalnega pomena:

Prezentacija arheoloških ostalin in predmetov pod talnim nivojem pastoralnega centra je do sedaj edina tovrstna prezentacija ostankov urbanih stavbnih struktur in njihovega razvoja v Sloveniji. Kot muzej in situ je ključna tudi v kulturno-izobraževalni in turistični program.

## 3. člen

Spomenik obsega del parcele št. 16/3, k.o. Črnomelj. Meja območja spomenika je povzeta po digitalnem katastrskem načrtu. Izris meje območja, ki je v merilu 1 : 2000, je sestavni del strokovnih osnov za razglasitev, ki jih je pripravil Zavod za varstvo kulturne dediščine Slovenije, OE Novo mesto (v nadaljevanju: zavod).

Strokovne osnove so na vpogled pri zavodu in Občini Črnomelj.

## 4. člen

Za spomenik velja varstveni režim, ki določa:

- varovanje kulturnih in arheoloških vrednosti v celoti, njihovi izvornosti in neokrnjenosti ter varovanje vseh vedut na spomenik,
- strokovno vzdrževanje in obnavljanje,
- prepoved vseh posegov v zaščiteno namembnost prezentiranih arheoloških najdb, razen vzdrževalnih posegov, ki jih s predhodnim pisnim kulturnovarstvenim soglasjem odobri pristojni zavod,
- na spomenik je prepovedano postavljati nosilce infrastrukture in reklam, razen v primerih s soglasjem zavoda,

Zavarovano območje je namenjeno:

- trajni ohranitvi kulturnih in arheoloških vrednosti,
- prezentaciji kulturnih vrednot,
- učno-demonstracijskemu delu,
- znanstveno-raziskovalnemu delu.

## 5. člen

Za vsako morebitno spremembo funkcije kulturnega spomenika ali njegovega dela ter za vsak poseg v spomenik in njegove dele je potrebno pridobiti soglasje zavoda.

## 6. člen

Občinska uprava občine Črnomelj mora v šestih mesecih po uveljavitvi tega sklepa izdati lastniku spomenika odločbo o varstvu na podlagi 13. člena zakona o varstvu kulturne dediščine (Uradni list RS, št. 7/99 in 110/02).

Odločba iz prejšnjega odstavka določa pogoje za raziskovanje, načine vzdrževanja, posege, fizično zavarovanje, pravni promet, način upravljanja in rabe spomenika, dostopnost spomenika za javnost in časovne okvire dostopnosti, posamezne druge omejitve in prepovedi ter ukrepe za učinkovito varstvo spomenika.

Varstveni režim lahko omejuje lastninsko pravico le v obsegu, ki je nujen za izvajanje varstva spomenika.

## 7. člen

Na podlagi tega sklepa pristojni organ občine v roku 30 dni od njegove uveljavitve predlaga zaznambo nepremičnega spomenika v zemljiško knjigo.

## 8. člen

Nadzor nad izvajanjem tega sklepa opravlja Inšpektorat Republike Slovenije za varstvo kulturne dediščine.

## 9. člen

Ta sklep začne veljati petnajsti dan po objavi v Uradnem listu Republike Slovenije.

Št. 66000/17/2001

Črnomelj, dne 17. julija 2003.

Župan  
Občine Črnomelj  
**Andrej Fabjan l. r.**

**3910. Sklep o razglasitvi objekta Bojanci – Cerkev Usekovanje glave svetog Jovana Krstitelja za kulturni spomenik lokalnega pomena**

Na podlagi 12. in 79. člena zakona o varstvu kulturne dediščine (Uradni list RS, št. 7/99 in 110/02) in 16. člena statuta Občine Črnomelj (Uradni list RS, št. 35/03 – uradno prečiščeno besedilo) je Občinski svet občine Črnomelj na 7. seji dne, 17. 7. 2003 sprejel

**S K L E P**

**o razglasitvi objekta Bojanci – Cerkev Usekovanje glave svetog Jovana Krstitelja za kulturni spomenik lokalnega pomena**

## 1. člen

Za kulturni spomenik lokalnega pomena se razglasi naslednja enota dediščine: Bojanci – Cerkev Usekovanje glave svetog Jovana Krstitelja (EŠD 12913).

Enota se razglasi za kulturni spomenik lokalnega pomena z lastnostmi zgodovinskega, umnostnega in arhitekturnega spomenika (v nadaljevanju: spomenik).

## 2. člen

Lastnosti, ki utemeljujejo razglasitev za spomenik lokalnega pomena:

Cerkev na Bojancih je tesno povezana z vaško etnično skupnostjo uskoškega porekla, ki je bila v Beli krajini naseljena v 1. polovici 16. stoletja. Zaradi svoje odmakljenosti in zaprtosti je uspela ohraniti svoje specifično izročilo, vezano delno tudi na pravoslavno veroizpoved. Cerkev je ena od treh pravoslavnih cerkva v Sloveniji, njen obstoj pa je pogojen z zgodovinskimi razlogi, ki so zanjilni za razumevanje preteklosti Bele krajine. Priča pa tudi o prepletenosti in sožitju ljudi ob južni meji države.

## 3. člen

Spomenik obsega parceli št. 139/2 in stp. 1, k.o. Bojanci. Meja območja spomenika je povzeta po digitalnem katastrskem načrtu. Izris meje območja, ki je v merilu 1: 2000, je sestavni del strokovnih osnov za razglasitev, ki jih je pripravil Zavod za varstvo kulturne dediščine Slovenije, OE Novo mesto (v nadaljevanju: zavod).

Strokovne osnove so na vpogled pri zavodu in Občini Črnomelj.

## 4. člen

Za spomenik velja varstveni režim, ki določa:

– varovanje kulturnih, arhitekturnih in ambientalnih vrednosti v celoti, njihovi izvornosti in neokrnjenosti ter varovanje vseh vedut na spomenik,

– ohranjanje starih nagrobnih spomenikov na pokopališču,

– strokovno vzdrževanje in obnavljanje vseh neokrnjenih prvin arhitekture objekta, njegovih gradbenih materialov in njegove notranje premične in nepremične opreme po načelu ohranjanja izvirne tlorisne zasnove gabaritov in lege,

– prepoved vseh posegov v zaščiteno namembnost, tlorise, gabarite cerkve, njene notranje premične in nepremične opreme, razen vzdrževalnih posegov, ki jih s predhodnim pisnim kulturnovarstvenim soglasjem odobri pristojni zavod

– na spomenik je prepovedano postavljati nosilce infrastrukture in reklam, razen v primerih s soglasjem zavoda,

Zavarovano območje je namenjeno:

– trajni ohranitvi kulturnih, zgodovinskih, umnostnih in ambientalnih vrednosti,

– povečanju pričevalnosti kulturnega spomenika in njegovega ambienta,

– prezentaciji kulturnih vrednot,

– učno-demonstracijskemu delu,

– znanstveno-raziskovalnemu delu.

## 5. člen

Pri kakršnih koli posegih v ambient pokopališča ter za vsako morebitno spremembo funkcije kulturnega spomenika ali njegovega dela ter za vsak poseg v spomenik in njegove dele je potrebno pridobiti soglasje zavoda.

## 6. člen

Občinska uprava občine Črnomelj mora v šestih mesecih po uveljavitvi tega sklepa izdati lastniku spomenika odločbo o varstvu na podlagi 13. člena zakona o varstvu kulturne dediščine (Uradni list RS, št. 7/99 in 110/02).

Odločba iz prejšnjega odstavka določa pogoje za raziskovanje, načine vzdrževanja, posege, fizično zavarovanje, pravni promet, način upravljanja in rabe spomenika, dostopnost spomenika za javnost in časovne okvire dostopnosti, posamezne druge omejitve in prepovedi ter ukrepe za učinkovito varstvo spomenika.

Varstveni režim lahko omejuje lastninsko pravico le v obsegu, ki je nujen za izvajanje varstva spomenika.

## 7. člen

Na podlagi tega sklepa pristojni organ občine v roku 30 dni od njegove uveljavitve predlaga zaznambo nepremičnega spomenika v zemljiško knjigo.

## 8. člen

Nadzor nad izvajanjem tega sklepa opravlja Inšpektorat Republike Slovenije za varstvo kulturne dediščine.

## 9. člen

Ta sklep začne veljati petnajsti dan po objavi v Uradnem listu Republike Slovenije.

Št. 66000/08/2003

Črnomelj, dne 17. julija 2003.

Župan  
Občine Črnomelj  
**Andrej Fabjan l. r.**

**3911. Sklep o pomoči družini na domu**

Na podlagi 38. člena pravilnika o metodologiji za oblikovanje cen socialno varstvenih storitev (Uradni list RS, št. 36/02 in 107/02) ter 16. člena statuta Občine Črnomelj (Uradni list RS, št. 35/03) je Občinski svet občine Črnomelj na 7. redni seji, dne 17. 7. 2003, sprejel naslednji

**S K L E P****I**

Občinski svet občine Črnomelj daje soglasje k ceni storitve osebna pomoč na območju Občine Črnomelj za leto 2003 v višini 501.106,60 SIT mesečno.

**II**

Občinski svet občine Črnomelj daje soglasje k ceni storitve pomoč družini na domu na območju Občine Črnomelj za leto 2003 v višini 2.597,60 SIT na efektivno uro. Cena se zniža za subvencijo iz sredstev proračuna Občine Črnomelj za stroške vodenja in koordinacije v višini 687,70 SIT na efektivno uro in za subvencijo Zavoda RS za zaposlovanje za 606,60 SIT na efektivno uro. Po odbitih subvencijah znaša cena 1.303,30 SIT za efektivno uro.

**III**

Ceni storitev pomoč družini na domu in osebna pomoč na območju Občine Črnomelj stopita v veljavo s 1. 9. 2003.

**IV**

Z rebalansom proračuna se v proračunu Občine Črnomelj zagotovijo Centru za socialno delo Črnomelj sredstva za kritje stroškov do polne kilometrine.

Št. 152-01-1/2003

Črnomelj, dne 18. julija 2003.

Župan  
Občine Črnomelj  
**Andrej Fabjan l. r.**

**3912. Pravilnik o spremembah in dopolnitvah pravilnika o štipendiranju**

Na podlagi 16. člena statuta Občine Črnomelj (Uradni list RS, št. 35/03 – uradno prečiščeno besedilo) je Občinski svet občine Črnomelj na 7. redni seji, dne 17. 7. 2003 sprejel

**P R A V I L N I K****o spremembah in dopolnitvah pravilnika o štipendiranju****1. člen**

V pravilniku o štipendiranju (Uradni list RS, št. 70/95) se prvi odstavek 8. člena spremeni tako, da po

novem glasi: »Kadrovske štipendije se podeljujejo v skladu z zagotovljenimi sredstvi v proračunu, na podlagi ugotovljenih potreb v občinski upravi ter ugotovljenih potreb javnih zavodov ter ustanov iz področja družbenih dejavnosti in na podlagi javnega natečaja.«

Drugi odstavek 8. člena se spremeni tako, da se po novem glasi: » Vsebino javnega natečaja določi župan, pri čemer za potrebe javnih zavodov in ustanov predhodno pridobi mnenju odbora za družbene dejavnosti. »

**2. člen**

10. člen se spremeni tako, da se po novem glasi:

»Štipendisti se izbirajo na javnem natečaju. Izbira se opravi z upravno odločbo, ki se vroči vsem, ki so sodelovali na javnem natečaju. Zoper odločbo je dovoljena pritožba v skladu z zakonom.«.

**3. člen**

V 11. členu se na koncu prvega stavka za besedama »pisno pogodbo« postavi vejica in se doda besedilo »ki se sklene po dokončnosti odločbe o izbiri«.

**4. člen**

V prvem odstavku 19. člena se v prvem stavku za besedo "župan" postavi pika in se doda nov drugi stavek, ki se glasi: »O pravicah in obveznostih štipendistov za potrebe javnih zavodov in ustanov določi župan po predhodnem mnenju odbora za družbene dejavnosti.«. Ostalo besedilo člena ostane nespremenjeno.

**5. člen**

Besedilo 22. člena se pred dvopičjem spremeni tako, da se po novem glasi: »Župan lahko za potrebe občinske uprave ter za potrebe javnih zavodov in ustanov, po predhodnem mnenju odbora za družbene dejavnosti, podeli tudi druge štipendije in sicer:«.

**6. člen**

V 27. členu se besedilo prvega stavka pred besedo »podeli« spremeni tako, da ta del stavka po novem glasi: »Župan lahko za potrebe občinske uprave ter za potrebe javnih zavodov in ustanov, po predhodnem mnenju odbora za družbene dejavnosti,«. Ostali del stavka ostane nespremenjen.

**7. člen**

Te spremembe in dopolnitve pravilnika stopijo v veljavo naslednji dan po objavi v Uradnem listu Republike Slovenije.

Št. 604-11/95

Črnomelj, dne 18. julija 2003.

Župan  
Občine Črnomelj  
**Andrej Fabjan l. r.**

**LENART****3913. Odlok o ustanovitvi javnega vzgojno-izobraževalnega in vzgojno-varstvenega zavoda Osnovna šola Lenart**

Na podlagi 3., 51., in 54. člena zakona o zavodih (Uradni list RS, št. 12/91 in 8/96), 40., 41., 44., 45. in 140. člena zakona o organizaciji in financiranju vzgoje in izobraževanja (Uradni list RS, št. 12/96), odredbe o pogojih za ustanavljanje javnih vrtcev (Uradni list RS, št. 11/99), odredbe o normativih in kadrovskih pogojih za opravljanje dejavnosti predšolske vzgoje (Uradni list RS, št. 57/97) ter 15. člena statuta Občine Lenart (Uradni list RS, št. 34/99, 113/00, 17/01 in 7/03) je Občinski svet občine Lenart na 7. redni seji dne 8. 7. 2003 sprejel

**O D L O K****o ustanovitvi javnega vzgojno-izobraževalnega in vzgojno-varstvenega zavoda Osnovna šola Lenart****I. SPLOŠNA DOLOČBA****1. člen**

S tem odlokom Občina Lenart, s sedežem Trg osvoboditve 7, 2230 Lenart v Slovenskih goricah, (v nadaljevanju: ustanovitelj) ustanavlja na področju osnovnega šolstva ter vzgoje in varstva predšolskih otrok javni vzgojno-izobraževalni zavod Osnovna šola Lenart (v nadaljevanju: zavod), v čigar sestavo sodi:

- enota vrtec Lenart.

Ustanoviteljske pravice izvršuje Občinski svet občine Lenart.

**II. STATUSNE DOLOČBE****1. Ime, sedež in pravni status zavoda****2. člen**

Zavod posluje pod imenom: Osnovna šola Lenart.

Sedež zavoda je: Ptujška c. 25, 2230 Lenart v Slov. gor.

Skrajšano ime zavoda je: OŠ Lenart.

V sestavo OŠ Lenart sodijo:

- enota Vrtec Lenart, s sedežem Gubčeva 3, Lenart.

Zavod lahko po predhodnem soglasju z ustanoviteljem organizira delo v novi podružnični šoli, enoti vrtca ali ukine obstoječo, če so za to podani zakonski razlogi.

**3. člen**

Zavod je pravna oseba s pravicami, obveznostmi in odgovornostmi v poslovanju v pravnem prometu kot jih določa zakon in ta odlok.

Za svoje obveznosti odgovarja z vsem svojim premoženjem, s katerim razpolaga.

Enota vrtca v pravnem prometu nimata pooblastil.

**4. člen**

Javni vzgojno-izobraževalni zavod Osnovna šola Lenart je pravni naslednik javnega vzgojno-izobraževalnega zavoda Osnovna šola Lenart, ki je vpisan v sodni register, in prevzema vse obveznosti navedenega zavoda.

Zavod se vpiše v razvid zavodov vzgoje in izobraževanja, ki ga vodi ministrstvo pristojno za šolstvo.

**2. Pečat zavoda****5. člen**

Zavod ima in uporablja pečat okrogle oblike, premera 35 mm, na sredini pečata je grb Republike Slovenije, na zunanem obodu je napisano v zgornjem delu "Javni vzgojno-izobra-

ževalni in vzgojno varstveni zavod", v spodnjem delu pa "Občina Lenart". V notranjem krogu zgoraj je napis: "Osnovna šola Lenart". Šola ima tudi pečat premera 20 mm, ki je enake oblike in z enakim napisom, kot pečat iz prvega odstavka tega člena. Pečat iz prvega odstavka tega člena uporablja zavod v pravnem prometu za žigovanje vseh aktov, dokumentov in dopisov, ki jih pošilja ali izdaja organom, organizacija, občanom, učencem in varovancem oziroma njihovim staršem.

Pečat iz drugega odstavka tega člena uporablja zavod za žigovanje predvsem finančne in knjigovodske dokumentacije.

**6. člen**

Število posameznih pečatov, njihovo uporabo, način varovanja in uničevanja določi ravnatelj.

**3. Zastopanje, predstavljanje in podpisovanje****7. člen**

Zavod zastopa in predstavlja ravnatelj brez omejitev. Med začasno odsotnostjo ga nadomešča njegov pomočnik, zadolžen za osnovnošolstvo. Pomočnik ravnatelja ima v času nadomeščanja vsa pooblastila, katera nanj prenese ravnatelj. Ravnatelj lahko za zastopanje in predstavljanje zavoda v posameznih zadevah pooblasti druge delavce šole ali občinske uprave.

**8. člen**

Za zavod podpisujejo ravnatelj in delavci, ki so pooblašteni za zastopanje, vsak v mejah pooblastil in poslov, ki jih opravljajo.

V odnosih z banko in UJP podpisujejo za zavod ravnatelj, računovodja in podpisniki z deponiranimi podpisi, ki jih določi ravnatelj.

Ravnatelj z odločbo določi delavce zavoda, ki so pooblašteni, da podpisujejo za zavod v odnosih, ki niso navedeni v tem odloku.

**4. Območje zadovoljevanja vzgojno-izobraževalnih in vzgojno-varstvenih potreb****9. člen**

Zavod je ustanovljen za opravljanje osnovnošolskega izobraževanja in vzgojo in varstva predšolskih otrok na področju naselji Občine Lenart.

V šolski okoliš matične šole Osnovna šola Lenart spadajo naslednja naselja:

- Hrastovec v Slov. goricah,
- Lenart v Slov. goricah,
- Lormanje,
- Močna,
- Radehova,
- Sp. Partinje,
- Sp. Porčič,
- Sp. Žerjavci,
- Šetarova,
- Vinička vas,
- Zamarkova in
- Zg. Žerjavci.

**III. DEJAVNOSTI ZAVODA****10. člen**

Dejavnosti zavoda so:

- M/80.101 - dejavnost vrtcev in predšolsko izobraževanje,

- M/80.102 - osnovnošolsko splošno izobraževanje,

- O/92.61 - obratovanje športnih objektov,

- H/55.51 - storitve menz,

- K/72.60 - druge računalniške storitve,

- K/70.20 - dajanje lastnih nepremičnin v najem,

- M/80.4 - izobraževanje odraslih,
  - K/74.83 - druge poslovne dejavnosti,
  - I/60.23 - drugi kopenski potniški prevozi (prevozi z kombijem),
  - O/92.511 - knjižničarska dejavnost,
  - O/92.32 - posredovanje, organizacija gledaliških, glasbenih in drugih kulturnih dejavnosti.
- Dejavnost zavoda šteje kot javna služba, katerih izvajanje je v javnem interesu.

#### 11. člen

Zavod opravlja javnoveljavni izobraževalni program in program za predšolske otroke, ki je sprejet na način in po postopku določenim z zakonom.

#### 12. člen

Zavod ne sme začeti opravljanje nove dejavnosti ali spremeniti pogojev za opravljanje dejavnosti, dokler ustanovitelj ne da soglasja in dokler pristojni organ ne izda odločbe, da so izpolnjeni pogoji, predpisani za opravljanje dejavnosti glede tehnične opremljenosti in varstva pri delu ter drugi predpisani pogoji.

Za nove dejavnosti ne štejejo druge dejavnosti, ki jih opravlja zavod v manjšem obsegu s katerimi dopolnjuje in izboljšuje ponudbo vzgojno-izobraževalnega dela ali s katerimi prispeva k popolnejšemu izkoriščanju zmogljivosti, ki se uporabljajo za opravljanje vpisanih registriranih dejavnosti.

#### 13. člen

Zavod lahko sklepa pogodbe in opravlja druge pravne posle samo v okviru dejavnosti, ki je vpisana v sodni register.

### IV. ORGANI ZAVODA

#### 14. člen

Organi zavoda so:

- svet zavoda,
- ravnatelj,
- strokovni organi,
- sveta staršev vrtca in šole.

Zavod ima lahko tudi druge organe, katerih delovno področje, sestavo in način volitev oziroma imenovanje določi s pravili.

#### 1. Svet zavoda

##### 15. člen

Zavod upravlja svet zavoda, ki ga sestavljajo predstavniki ustanovitelja, predstavniki delavcev zavoda in predstavniki staršev.

Svet zavoda šteje enajst članov, ki jih sestavljajo:

- trije predstavniki ustanovitelja,
- pet predstavnikov delavcev zavoda,
- trije predstavniki staršev.

Predstavnike ustanovitelja imenuje občinski svet.

Predstavnike delavcev se voli izmed delavcev matične šole v Lenartu.

Predstavnike zaposlenih izvolijo delavci šole naposredno na tajnih volitvah po postopku in na način, ki ga določa zakon, ta odlok in pravila šole.

Predstavnike staršev pa volijo starši na svetu staršev, in sicer svet staršev šole dva predstavnika in sveta staršev vrtca enega predstavnika. Postopek predlaganja in volitev kandidatov se uredi s poslovníkom. Člani sveta izmed sebe izvolijo na konstitutivni seji predsednika in namestnika predsednika. Svet odloča z večino glasov svojih članov.

Mandat članov traja štiri leta. Za člane sveta zavoda je ista oseba lahko izvoljena le dvakrat zaporedoma. Mandat predstavnikov staršev v svetu zavoda je povezan s statusom njihovih otrok (učencev oziroma varovancev) v zavodu.

#### 16. člen

Svet zavoda:

- imenuje in razrešuje ravnatelja,
- sprejema program razvoja zavoda,
- sprejema letni delovni načrt in poročilo o njegovi uresničitvi,
- odloča o uvedbi nadstandardnih in drugih programov,
- obravnava poročila o izobraževalni in vzgojni problematiki,
- odloča o pritožbah v zvezi s statusom učenca in otroka v vrtcu,
- odloča o pritožbah staršev v zvezi z izobraževalnim in vzgojnim delom v šoli in vrtcu,
- sprejema pravila in druge splošne akte zavoda, ki jih določa ta odlok ali drugi splošni akt zavoda,
- določa finančni načrt in sprejema zaključne in periodične račune,
- predlaga ustanovitelju spremembo ali razširitev dejavnosti,
- daje ustanovitelju in ravnatelju zavoda predloge in mnenja o posameznih vprašanjih,
- razpisuje volitve predstavnikov delavcev v svet zavoda,
- sprejema program razreševanja presežnih delavcev,
- imenuje predstavnike zavoda v drugih asociacijah,
- odloča v soglasju z ustanoviteljem o povezovanju z opravljanje skupnih administrativnih in računovodskih nalog, za organizacijo šolske prehrane in opravljanje drugih skupnih del,
- odloča o pritožbah v zvezi s pravicami, odgovornostmi delavcev iz delovnega razmerja,
- opravlja druge z zakonom ter drugimi splošnimi akti zavoda določene naloge.

#### 17. člen

Članu sveta preneha mandat pred potekom dobe, za katero je bil imenovan oziroma izvoljen, če:

- sam zahteva razrešitev,
- zaradi bolezni, ki traja več kot eno leto ali drugih razlogov ne more več opravljati funkcije člana sveta,
- je razrešen.

Člana sveta razreši za volitve oziroma imenovanje pristojni organ na način in po postopku, določenim za imenovanje oziroma razrešitev.

Ko svet šole ugotovi, da je članu iz razlogov iz prejšnjega odstavka prenehal mandat, o tem takoj obvesti pristojne za imenovanje oziroma izvolitev novega člana. Če je potekel mandat predstavniku delavcev, takoj določi rokovnik in o tem obvesti volilno komisijo.

Nadomestno imenovanje oziroma izvolitev ni potrebno, če je pretekel mandat manj kot tretjini članov sveta in je do izteka mandata sveta manj kot 6 mesecev.

#### a) Volitve predstavnikov delavcev v svet zavoda

##### 18. člen

Svet zavoda razpiše volitve predstavnikov delavcev v svet zavoda s sklepom, največ 90 in najmanj 60 dni pred iztekom mandatne dobe. Volitve se opravlja najkasneje 15 dni pred potekom mandata svetu zavoda.

S sklepom o razpisu volitev mora biti določen dan volitev in število članov sveta, ki se volijo iz posameznih enot zavoda. Sklep o razpisu volitev se mora javno objaviti v zavodu.

S sklepom o razpisu volitev se imenuje volilna komisija, ki jo sestavljajo predsednik, njegov namestnik in dva člana ter njuna namestnika. Član volilne komisije oziroma njegov namestnik ne more biti kandidat predstavnika delavcev v svetu in mora imeti aktivno volilno pravico. Volilno komisijo se imenuje za dobo štirih let.

##### 19. člen

Pravico predlagati kandidate za člane zavoda ima učiteljski in vzgojiteljski zbor, najmanj pet delavcev zavoda z aktivno



volilno pravico in reprezentativni sindikat. Postopek predlaganja kandidatov s strani učiteljskega in vzgojiteljskega zbora se uredi s poslovníkom. Predlogi kandidatov za svet zavoda, ki se predložijo volilni komisiji najkasneje 21. dan po dnevu razpisa volitev, morajo biti pisni. Predlogom kandidatov je potrebno priložiti podpise delavcev, ki predlagajo kandidate za člane sveta oziroma podpisi predlagateljev in pisne izjave kandidatov, da se s kandidaturó strinjajo.

Kandidati za predstavnike delavcev v svetu zavoda se predlagajo po enotah zavoda.

Ti kandidati morajo imeti pasívno volilno pravico.

#### 20. člen

Glasovanje na volišču vodi volilna komisija. Volitve morajo biti organizirane tako, da je zagotovljena tajnost glasovanja.

Volilna komisija lahko določi, da se za delavce, ki bodo odsotni na dan volitev, zagotovi možnost predčasnih volitev. Voli se z glasovnicami osebno. Vsak delavec ima en glas. Na glasovnici se navedejo imena kandidatov iz matične enote, podružnične šole in iz vrtca po abecednem redu priimkov z navedbo, koliko kandidatov se voli izmed kandidatov matične šole, podružnične šole in enote vrtca. Voli se tako, da se obkrožijo zaporedne številke pred imeni tistih kandidatov, za katere se želi glasovati.

Neizpolnjena glasovnica in glasovnica na kateri ni mogoče ugotoviti volje volivca, sta neveljavni. Neveljavna je tudi glasovnica, če je volivec glasoval za več kandidatov kot jih je potrebno izvoliti.

Volitve so veljavne, če se jih je udeležilo več kot polovica delavcev zavoda z aktivno volilno pravico.

#### 21. člen

Izvoljenih je toliko kandidatov za člane sveta zavoda kot je predstavnikov delavcev v svetu zavoda iz matične enote in vrtca. Izvoljeni so tisti kandidati, ki so dobili največje število glasov.

O poteku volitev na voliščih se piše zapisnik, volilna komisija pa izdela poročilo o rezultatih volitev, ki ga objavi v roku petih dni od dneva izvedbe glasovanja, na enak način kot zapis volitev.

#### b) Odpoklic predstavnikov delavcev v svetu zavoda

#### 22. člen

Postopek za odpoklic predstavnika delavcev v svetu zavoda se začne na podlagi pisne zahteve najmanj 10% delavcev zavoda z aktivno volilno pravico oziroma na zahtevo sindikata, če gre za člane sveta, ki jih je kandidiral sindikat. Zahtevi za odpoklic, ki jo predložijo delavci, morajo biti priloženi podpisi delavcev, ki predlagajo odpoklic. Zahteva za odpoklic mora vsebovati razloge za odpoklic.

Zahteva se predloži volilni komisiji, ki preveri formalno pravilnost zahteve, ne da bi presojala razloge za odpoklic. Če volilna komisija ne zavrne zahteve za odpoklic, mora v 30 dneh razpisati glasovanje o odpoklicu predstavnika delavcev v svetu zavoda in določi dan glasovanja. Predstavniki delavcev v svetu zavoda je odpoklican, če je za odpoklic glasovala večina delavcev zavoda, ki imajo aktivno volilno pravico v času glasovanja o odpoklicu. Za izvedbo glasovanja o odpoklicu predstavnika delavcev v svetu zavoda se smiselno uporabljajo določbe odlóka in zakona.

## 2. Ravnatelj

#### 23. člen

Pedagoški vodja in poslovodni organ zavoda je ravnatelj.

Ravnatelj organizira in vodi delo in poslovanje zavoda, predstavlja in zastopa zavod in je odgovoren za zakonitost dela zavoda.

Ravnatelj opravlja naslednje naloge:

- organizira, načrtuje in vodi delo zavoda,

- pripravlja program razvoja zavoda,
- pripravlja predlog letnega delovnega načrta in odgovarja za njegovo izvedbo,
- odgovarja za uresničevanje pravic otrok in pravic ter dolžnosti učencev,
- vodi del učiteljskega in vzgojiteljskega zbora,
- oblikuje predlog nadstandardnih programov,
- spodbuja strokovno izobraževanje in izpopolnjevanje strokovnih delavcev,
- organizira mentorstvo za pripravnike,
- prisostvuje pri vzgojno-izobraževalnem delu učiteljev in vzgojiteljev, spremlja njihovo delo in jim svetuje,
- predlaga napredovanje strokovnih delavcev v nazive in odloča o napredovanju delavcev v plačilne razrede,
- spremlja delo svetovalne službe,
- skrbi za sodelovanje zavoda s starši kot so roditeljski sestanki, govorilne ure in druge oblike sodelovanja,
- obvešča starše o delu zavoda in o spremembah pravic otrok in obveznosti učencev,
- odloča o vzgojnih ukrepih,
- določa sistemizacijo delovnih mest,
- odloča o sklepanju delovnih razmerij in disciplinski odgovornosti delavcev,
- imenuje in razrešuje svojega pomočnika, vodjo podružnične šole in enote vrtca,
- skrbi za sodelovanje zavoda s šolsko in predšolsko zdravstveno službo in
- opravlja druge naloge v skladu z zakoni in drugimi predpisi.

#### 24. člen

Za ravnatelja javne šole je lahko imenovan, kdor ima najmanj visokošolsko izobrazbo ter izpolnjuje druge pogoje za učitelja ali za svetovalnega delavca na šoli, na kateri bo opravljal funkcijo ravnatelja, ima najmanj pet let delovnih izkušenj v vzgoji in izobraževanju ter ima naziv svetnik ali svetovalac oziroma najmanj pet let naziv mentor in opravljen ravnateljski izpit.

Ravnatelja imenuje in razrešuje svet javnega vrtca oziroma šole. K imenovanju in razrešitvi si mora svet pridobiti soglasje ministra.

Svet zavoda si mora pred imenovanjem ali razrešitvijo ravnatelja pridobiti mnenje učiteljskega in vzgojiteljskega zbora in mnenje občine.

Učiteljski in vzgojiteljski zbor o mnenju za imenovanje ravnatelja glasuje tajno.

Če učiteljski, vzgojiteljski zbor ali občina ne da mnenja v roku 20 dni od dneva, ko je bila zanj zaprosena, lahko svet zavoda imenuje ravnatelja brez tega mnenja. Mandat ravnatelja traja pet let.

#### 25. člen

Če ravnatelju predčasno preneha mandat oziroma, če nihče izmed prijavljenih kandidatov ni imenovan, svet zavoda imenuje vršilca dolžnosti ravnatelja izmed strokovnih delavcev zavoda oziroma izmed prijavljenih kandidatov, vendar največ za eno leto.

Če v 60 dneh po prenehanju mandata ravnatelju, svet zavoda ne imenuje niti ravnatelja niti vršilca dolžnosti ravnatelja, imenuje vršilca dolžnosti ravnatelja v naslednjih osmih dneh minister.

#### Vodja enote vrtca

#### 26. člen

Ravnatelj šole lahko v enoti vrtca pri šoli imenuje za pedagoško in organizacijsko vodenje enote vrtca pomočnika ravnatelja, če ima enota vsaj 8 oddelkov.

Pomočnik ravnatelja je zadolžen za področje predšolske vzgoje.

Pomočnik ravnatelja opravlja še naslednje naloge:

- organizira in vodi delo vrtca,
- predlaga ravnatelju program razvoja vrtca,
- predlaga nadstandardne programe,

- skrbi za sodelovanje vrtca z okoljem,
- obvešča starše o delu vrtca,
- opravlja druge naloge, za katere ga pisno pooblasti ravnatelj,
- in naloge kot jih določa 5. člen odredbe o normativih in kadrovskih pogojih za opravljanje dejavnosti predšolske vzgoje.

### 3. Strokovni organi

#### 27. člen

Strokovni organi v zavodu so učiteljski zbor, vzgojiteljski zbor, oddelčni učiteljski zbor, razrednik, strokovni aktiv učiteljev in strokovni aktiv vzgojiteljev.

#### 28. člen

Učiteljski in vzgojiteljski zbor sestavljajo strokovni delavci zavoda.

Učiteljski in vzgojiteljski zbor:

- obravnava in odloča o strokovnih vprašanih povezanih z vzgojno-izobraževalnim delom,
- daje mnenje o letnem delovnem načrtu,
- predlaga uvedbo nadstandardnih in drugih programov ter dejavnosti,
- odloča o posodobitvah v vzgojno-izobraževalnih in vzgojno-varstvenih programih in njihovi izvedbi v skladu s predpisi,
- daje mnenje o predlogu za imenovanje ravnatelja in pomočnika ravnatelja,
- odloča o vzgojnih ukrepih,
- opravlja druge naloge v skladu z zakonom.

#### 29. člen

Oddelčni učiteljski zbor sestavljajo strokovni delavci, ki opravljajo vzgojno-izobraževalno delo v posameznem oddelku.

Oddelčni učiteljski zbor:

- obravnava vzgojno-izobraževalno problematiko v oddelku, oblikuje program dela z nadarjenimi učenci in tistimi, ki težje napredujejo,
- odloča o vzgojnih ukrepih in
- opravlja druge naloge v skladu z zakonom.

#### 30. člen

Razrednik vodi delo oddelčnega učiteljskega zbora, analizira vzgojne in učne rezultate oddelka, skrbi za reševanje vzgojnih in učnih problemov posameznih učencev, sodeluje s starši in šolsko svetovalno službo, odloča o vzgojnih ukrepih ter opravlja druge naloge v skladu z zakonom.

#### 31. člen

Strokovne aktive sestavljajo učitelji istega predmeta oziroma predmetnih področij.

Strokovni aktiv obravnava problematiko predmeta oziroma predmetnega področja, usklajuje merila za ocenjevanje, dajejo učiteljskemu zboru predloge za izboljšanje vzgojno-izobraževalnega dela, obravnava pripombe staršev in učencev ter opravljajo druge strokovne naloge, določene z letnim delovnim načrtom.

Strokovni aktiv v vrtcu sestavljajo vzgojitelji in pomočniki vzgojiteljev.

Strokovni aktiv v vrtcu obravnava vzgojno delo, dajejo vzgojiteljskemu zboru predloge za izboljšanje vzgojnega dela, obravnava pripombe staršev ter opravljajo druge strokovne naloge, določene v letnem načrtu.

### 4. Svet staršev

#### 32. člen

Za organizirano uresničevanje interesa staršev se zavodu oblikuje svet staršev šole in svet staršev vrtca. Sveta staršev zavoda sta sestavljena tako, da ima v svetu šole oziroma v

svetu vrtca, vsak oddelek po enega predstavnika, ki ga starši izvolijo na roditeljskem sestanku oddelka.

Prvi sklic sveta staršev šole in vrtca opravi ravnatelj.

Svet staršev:

- predlaga nadstandardne programe,
- daje mnenje o predlogu programa razvoja zavoda in o letnem delovnem načrtu,
- razpravlja o poročilih ravnatelja o vzgojno-izobraževalni oziroma vzgojno-varstveni problematiki,
- obravnava pritožbe staršev v zvezi z vzgojno-izobraževalnim oziroma vzgojno-varstvenim delom,
- izvoli predstavnike staršev v svet zavoda in
- opravlja druge naloge v skladu z zakonom.

### 5. Svetovalna služba

#### 33. člen

Zavod lahko organizira v skladu z normativi in standardi, svetovalno službo, ki svetuje učencem, otrokom in staršem ter sodeluje z učitelji, vzgojitelji in vodstvom zavoda pri načrtovanju, spremljanju razvoja zavoda ter pri opravljanju vzgojno-izobraževalnega in vzgojno-varstvenega dela in poklicno svetuje.

Pri opravljanju poklicnega svetovanja se svetovalna služba povezuje z Republiškim zavodom za zaposlovanje.

### 6. Knjižnica

#### 34. člen

Zavod ima knjižnico. Knjižnica zbira knjižnično gradivo, ga strokovno obdeluje, hrani, predstavlja in izposoja ter opravlja informacijsko-dokumentacijsko delo kot sestavino vzgojno-izobraževalnega dela v zavodu za matično enoto, vrtec in podružnične šole.

Zavod lahko ustanovi učbeniški sklad, čigar upravljanje določi minister.

Za učence, ki zaradi socialnega položaja ne morejo plačati prispevka za izposajo učbeniškega sklada, zagotovi sredstva država v skladu z merili, ki jih določi minister.

### V. ZAPOSLENI V ZAVODU

#### 35. člen

Vzgojno-izobraževalno, vzgojno-varstveno in drugo strokovno delo v zavodu opravljajo učitelji, vzgojitelji in pomočniki vzgojiteljev, svetovalni delavci, knjižničarji in drugi strokovni delavci, ki z njimi sodelujejo pri izvajanju strokovnih nalog, potrebnih za nemoteno delovanje zavoda (v nadaljnjem besedilu: strokovni delavci).

Strokovni delavci izvajajo vzgojno-izobraževalno in vzgojno-varstveno delo v skladu z zakonom in javnoveljavnimi programi tako, da zagotavljajo objektivnost, kritičnost in pluralnost ter so pri tem strokovno avtonomni. Strokovni delavci morajo obvladati slovenski knjižni jezik, imeti ustrezno izobrazbo določeno z zakonom in drugimi predpisi, ter opravljen strokovni izpit v skladu z zakonom. Znanje slovenskega jezika se preverja pri strokovnem izpitu. Pri učiteljih in vzgojiteljih, ki niso diplomirali na slovenskih univerzah se znanje slovenskega knjižnega jezika preverja ob prvi namestitvi.

Strokovna, administrativna, tehnična in druga dela opravljajo delavci, določeni s sistemizacijo delovnih mest. Delavci iz prejšnjega odstavka morajo imeti izobrazbo, določeno s sistemizacijo delovnih mest.

#### 36. člen

Delovna razmerja, udeležba delavcev pri upravljanju in uresničevanju sindikalnih pravic delavcev v zavodih, zavod uredi v skladu z zakonom in kolektivno pogodbo ter z zakonom o organizaciji in financiranju vzgoje in izobraževanja v svojem splošnem aktu.

Prosta delovna mesta strokovnih in drugih delavcev v zavodu se prijavijo na podlagi sistemizacije delovnih mest. Sistemizacijo delovnih mest določi na podlagi normativov in standardov ravnatelj v soglasju s šolsko upravo na območju katere ima zavod sedež, za vrtec pa ravnatelj v soglasju z ustanoviteljem.

Zavod si mora pred prijavo prostega delovnega mesta pridobiti soglasje ministra, za vrtec pa si mora pred prijavo prostega delovnega mesta pridobiti soglasje ustanovitelja.

#### VI. VIRI IN NAČIN PRIDOBIVANJA SREDSTEV ZA DELO ZAVODA

##### 37. člen

Ustanovitelj in država zagotavljata pogoje za delo zavoda.

Ustanovitelj zagotavlja zavodu sredstva in premoženje, s katerim je zavod upravljal do uveljavitve tega odloka ter sredstva in premoženje enote vrtca Lenart.

Zavod samostojno upravlja s sredstvi, ki so mu dana v upravljanje, ne more pa s pravnimi posli odtujiti nepremično premoženje ali le-to obremeniti s stvarnimi ali drugimi bremenami brez soglasja ustanovitelja.

Zavod je dolžan upravljati premoženje iz prejšnjega odstavka s skrbnostjo dobrega gospodarja. Za upravljanje s premoženjem je odgovoren ustanovitelju.

##### 38. člen

Zavod pridobiva sredstva za delo iz javnih sredstev, sredstev ustanovitelja, prispevkov učencev, plačil staršev za storitve v predšolski vzgoji, sredstev od prodaje storitev in izdelkov ter iz donacij, prispevkov sponzorjev ter iz drugih virov.

##### 39. člen

Za nadstandardne storitve lahko zavod pridobiva sredstva tudi z dotacijami, sponzorstvom, prispevki staršev in drugimi viri, ki so določeni v zakonu.

Zavod lahko ustanovi šolski sklad ali sklad vrtca, iz katerega se financirajo dejavnosti posameznega razreda, oddelka ali starostne skupine vrtca, ki niso sestavina izobraževalnega procesa, oziroma se ne financirajo iz javnih sredstev kot nakup nadstandardne opreme, za zvišanje standarda pouka ali vzgoje in varstva in podobno.

Sklad iz prejšnjega odstavka pridobiva sredstva iz prispevkov staršev, donacij, zapuščin, in iz drugih virov. Sklad upravlja upravni odbor, ki ima predsednika in šest članov, od katerih so najmanj trije predstavniki zavoda. Upravni odbor imenuje svet staršev. Predstavnike zavoda predlaga svet zavoda.

Za delovanje sklada lahko upravni odbor sprejme pravila.

#### VII. ODGOVORNOST USTANOVITELJA ZA OBVEZNOSTI ZAVODA

##### 40. člen

Zavod nastopa v pravnem prometu povezan z dejavnostjo, za katero je ustanovljen samostojno.

Zavod odgovarja za svoje obveznosti do višine sredstev s katerimi razpolaga.

Ustanovitelj odgovarja za obveznosti zavoda omejeno subsidiarno do vrednosti sredstev, s katerimi upravlja zavod.

#### VIII. NADZOR

##### 41. člen

Nadzor nad izvajanjem zakonov, drugih predpisov in aktov, ki urejajo organizacijo, financiranje, namensko porabo sredstev in upravljanje dejavnosti vzgoje in izobraževanja v zavodu, izvaja šolska inšpekcija.

Nadzor nad zakonitostjo dela zavoda iz področij, ki niso navedena v prvem odstavku tega člena, izvajajo pristojne institucije določene z zakonom.

##### 42. člen

Porabo javnih sredstev v zavodu nadzoruje Računsko sodišče Republike Slovenije in ustanovitelj.

Gospodarjenje z nepremičninami v lasti ustanovitelja nadzira ustanovitelj ali upravni odbor sklada, če je ustanovljen premoženjski sklad, v katerega so vključene nepremičnine v upravljanju zavoda.

#### IX. SPLOŠNI AKTI ZAVODA

##### 43. člen

Zavod lahko v zadevah, ki jih ne ureja ta odlok ter v drugih zadevah, ki jih je potrebno urediti z internimi akti, uredi svojo notranjo organizacijo in delo s pravili. Pravila sprejme svet zavoda.

Zavod ima lahko tudi druge splošne akte, s katerimi ureja druge zadeve, če tako določa zakon.

Pravila in splošni akti iz drugega odstavka tega člena ne smejo biti v neskladju s tem odlokom.

##### 44. člen

Splošne akte zavoda sprejme svet zavoda ali ravnatelj, vsak v skladu s svojimi pristojnostmi.

Razmejitev pristojnosti pri sprejemanju splošnih aktov zavoda se določi s pravili zavoda.

#### X. OPRAVLJANJE SKUPNIH ZADEV ZA ZAVOD

##### 45. člen

Zavod se lahko za opravljanje skupnih zadev povezuje z ostalimi zavodi na območju upravne enote. Za ustanavljanje ali združevanje v skupnosti vzgojno-izobraževalnih in vzgojnovarstvenih zavodov si mora zavod pridobiti soglasje ustanovitelja.

#### XI. JAVNOST DELA ŠOLE

##### 46. člen

Delo zavoda je javno.

Javnost dela zavoda se zagotavlja s sporočili staršem učencev, novinarjem in drugim predstavnikom javnosti.

Starši učencev in drugi predstavniki javnosti lahko prisostvujejo sejam in drugim oblikam dela organov zavoda ter vzgojno-izobraževalnemu delu, razen če ravnatelj to izrecno prepove, če je to v skladu z zakonom ali drugimi predpisi.

O delu šole obvešča javnost ravnatelj ali oseba, ki jo pooblasti.

#### XII. POSLOVNA TAJNOST

##### 47. člen

Ravnatelj ali drugi delavci zavoda morajo varovati listine in podatke, do katerih pridejo oziroma se z njimi seznanijo pri opravljanju vzgojno-izobraževalne ali vzgojno-varstvene dejavnosti in so določeni za poslovno tajnost.

Osebe iz prejšnjega odstavka morajo varovati poslovno tajnost tudi po prenehanju delovnega razmerja. Za poslovno tajnost se štejejo:

- podatki in dokumenti, ki so z zakonom in drugimi predpisi določeni za tajne,
- podatki in dokumenti, ki jih svet zavoda določi za poslovno tajnost,
- podatki in dokumenti, ki jih ravnatelj v okviru svojih pristojnosti določi za poslovno tajnost,
- podatki in dokumenti, ki jih šoli zaupno sporoči pristojni organ ali druga institucija.

Osebe iz prvega odstavka so odgovorne za varovanje in uporabo podatkov proti odškodnini in kazenski odgovornosti.

## XIII. PREHODNE IN KONČNE DOLOČBE

## 48. člen

Z dnem uveljavitve tega odloka prenehata veljati odlok o ustanovitvi javnega vzgojno-izobraževalnega zavoda Osnovne šole Lenart (Uradni list RS, št. 24/92, 51/96 in 35/98) in odlok o ustanovitvi javnega vzgojno-varstvenega zavoda Lenart (Uradni list RS, št. 24/92 in 51/96).

## 49. člen

Ravnatelj Osnovne šole Lenart preneha mandat z iztekom dobe za katero je bil imenovan. Po izteku mandata ravnatelj se opravi razpis prostega delovnega mesta na način in po postopku, določenim s tem odlokom in zakonom.

## 50. člen

Novonastali zavod Osnovna šola Lenart, mora uskladiti svojo organizacijo in organe zavoda v roku devet mesecev od dneva uveljavitve tega odloka.

Ravnatelj zavoda je dolžan poleg nalog za katere je pristojen po zakonu opraviti vse potrebno, da zavod uskladi organizacijo ter oblikuje organe zavoda v roku devet mesecev od uveljavitve tega odloka.

Ravnatelj je dolžan v sodelovanju z občinsko upravo opraviti prevzem enote vrtca in opraviti vse potrebno, da se bo nemoteno nadaljevalo izvajanje vzgojno-varstvene in vzgojno-izobraževalne dejavnosti, najkasneje do 1. 1. 2004.

Vso nepremično in premično premoženje, ki služi namenu izvajanja vzgojno-varstvene in vzgojno-izobraževalne dejavnosti v Krajevni skupnosti Lenart se prenese v upravljanje Javnega vzgojno-izobraževalnega in vzgojno-varstvenega zavoda Osnovne šole Lenart.

Zapadle obveznosti VZ Lenart nastale do 1. 1. 2004 prevzame Občina Lenart.

Z ustanovitvijo zavoda le-ta prevzame delavce, ki so bili na dan začetka veljavnosti odloka v delovnem razmerju v VZ Lenart in s tem razporejeni v enoti vrtca Lenart.

## 51. člen

Ta odlok začne veljati osmi dan po objavi v Uradnem listu Republike Slovenije.

Št. 64-7/03

Lenart, dne 8. julija 2003.

Župan  
Občine Lenart  
mag. Ivan Vogrin, univ. dipl. inž. l. r.

**3914. Odlok o ustanovitvi javnega vzgojno-izobraževalnega in vzgojno-varstvenega zavoda Osnovna šola Sv. Trojica**

Na podlagi 3., 51. in 54. člena zakona o zavodih (Uradni list RS, št. 12/91 in 8/96), 40., 41., 44., 45. in 140. člena zakona o organizaciji in financiranju vzgoje in izobraževanja (Uradni list RS, št. 12/96), odredbe o pogojih za ustanavljanje javnih vrtcev (Uradni list RS, št. 11/99), odredbe o normativih in kadrovskih pogojih za opravljanje dejavnosti predšolske vzgoje (Uradni list RS, št. 57/97) ter 15. člena statuta Občine Lenart (Uradni list RS, št. 34/99, 113/00, 17/01 in 7/03) je Občinski svet občine Lenart na 7. redni seji dne 8. 7. 2003 sprejel

**O D L O K**

**o ustanovitvi javnega vzgojno-izobraževalnega in vzgojno-varstvenega zavoda Osnovna šola Sv. Trojica**

## I. SPLOŠNA DOLOČBA

## 1. člen

S tem odlokom Občina Lenart, s sedežem Trg osvoboditve 7, 2230 Lenart v Slovenskih goricah, (v nadaljevanju: ustanovitelj) ustanavlja na področju osnovnega šolstva ter vzgoje in varstva predšolskih otrok javni vzgojno-izobraževalni zavod Osnovna šola Sv. Trojica (v nadaljevanju: zavod), v čigar sestavo sodi: – enota vrtca Sv. Trojica. Ustanoviteljske pravice izvršuje Občinski svet občine Lenart.

## II. STATUSNE DOLOČBE

## 1. Ime, sedež in pravni status zavoda

## 2. člen

Zavod posluje pod imenom: Osnovna šola Sv. Trojica. Sedež zavoda je: Meznaričeva ul. 1, 2235 Sv. Trojica v Slov. gor.

Skrajšano ime zavoda je: OŠ Sv. Trojica.

V sestavo OŠ Sv. Trojica sodi:

– enota vrtca Sv. Trojica, s sedežem Meznaričeva ul. 1, Sv. Trojica.

Zavod lahko po predhodnem soglasju z ustanoviteljem organizira delo v novi podružnični šoli, enoti vrtca ali ukine obstoječo, če so za to podani zakonski razlogi.

## 3. člen

Zavod je pravna oseba s pravicami, obveznostmi in odgovornostmi v poslovanju v pravnem prometu kot jih določa zakon in ta odlok.

Za svoje obveznosti odgovarja z vsem svojim premoženjem, s katerim razpolaga.

Enota vrtca v pravnem prometu nima pooblastil.

## 4. člen

Javni vzgojno-izobraževalni zavod Osnovna šola Sv. Trojica je pravni naslednik Javnega vzgojno-izobraževalnega zavoda Osnovna šola Sv. Trojica, ki je vpisan v sodni register. In prevzema vse obveznosti navedenega zavoda.

Zavod se vpiše v razvid zavodov vzgoje in izobraževanja, ki ga vodi ministrstvo pristojno za šolstvo.

## 2. Pečat zavoda

## 5. člen

Zavod ima in uporablja pečat okrogle oblike, premera 35 mm, na sredini pečata je grb Republike Slovenije, na zunanem obodu je napisano v zgornjem delu "Javni vzgojno-izobraževalni in vzgojno varstveni zavod", v spodnjem delu pa "Občina Lenart". V notranjem krogu zgoraj je napis: "Osnovna šola Sv. Trojica" Šola ima tudi pečat premera 20 mm, ki je enake oblike in z enakim napisom, kot pečat iz prvega odstavka tega člena. Pečat iz prvega odstavka tega člena uporablja zavod v pravnem prometu za žigovanje vseh aktov, dokumentov in dopisov, ki jih pošilja ali izdaja organom, organizacija, občanom, učencem in varovancem oziroma njihovim staršem.

Pečat iz drugega odstavka tega člena uporablja zavod za žigovanje predvsem finančne in knjigovodske dokumentacije.

## 6. člen

Število posameznih pečatov, njihovo uporabo, način varovanja in uničevanja določi ravnatelj.

## 3. Zastopanje, predstavljanje in podpisovanje

## 7. člen

Zavod zastopa in predstavlja ravnatelj brez omejitev. Med začasno odsotnostjo ga nadomešča njegov pomočnik, zadol-

žen za osnovnošolstvo. Pomočnik ravnatelja ima v času nadomeščanja vsa pooblastila, katera nanj prenese ravnatelj. Ravnatelj lahko za zastopanje in predstavljanje zavoda v posameznih zadevah pooblasti druge delavce šole ali občinske uprave.

#### 8. člen

Za zavod podpisujejo ravnatelj in delavci, ki so pooblašteni za zastopanje, vsak v mejah pooblastil in poslov, ki jih opravljajo.

V odnosih z banko in UJP podpisujejo za zavod ravnatelj, računovodja in podpisniki z deponiranimi podpisi, ki jih določi ravnatelj.

Ravnatelj z odločbo določi delavce zavoda, ki so pooblašteni, da podpisujejo za zavod v odnosih, ki niso navedeni v tem odloku.

### 4. Območje zadovoljevanja vzgojno-izobraževalnih in vzgojno-varstvenih potreb

#### 9. člen

Zavod je ustanovljen za opravljanje osnovnošolskega izobraževanja in vzgojo in varstva predšolskih otrok na področju naselji Občine Lenart.

V šolski okoliš matične šole Osnovna šola Sv. Trojica spadajo naslednja naselja:

- Gočova,
- Osek,
- Sp. Senarska,
- Sp. Verjane,
- Sv. Trojica v Slov. goricah
- Zg. Senarska
- Zg. Verjane in
- Zg. Porčič.

### III. DEJAVNOSTI ZAVODA

#### 10. člen

Dejavnosti zavoda so:

- M/80.101 - dejavnost vrtcev in predšolsko izobraževanje,
- M/80.102 - osnovnošolsko splošno izobraževanje,
- O/92.61 - obratovanje športnih objektov,
- H/55.51 - storitve menz,
- K/72.60 - druge računalniške storitve,
- K/70.20 - dajanje lastnih nepremičnin v najem,
- M/80.4 - izobraževanje odraslih,
- K/74.83 - druge poslovne dejavnosti,
- I/60.23 - drugi kopenski potniški prevozi (prevozi z kombijem),
- O/92.511 - knjižničarska dejavnost,
- O/92.32 - posredovanje, organizacija gledaliških, glasbenih in drugih kulturnih dejavnosti.

Dejavnost zavoda šteje kot javna služba, katerih izvajanje je v javnem interesu.

#### 11. člen

Zavod opravlja javnoveljavni izobraževalni program in program za predšolske otroke, ki je sprejet na način in po postopku določenim z zakonom.

#### 12. člen

Zavod ne sme začeti opravljanje nove dejavnosti ali sprejeti pogojev za opravljanje dejavnosti, dokler ustanovitelj ne da soglasja in dokler pristojni organ ne izda odločbe, da so izpolnjeni pogoji, predpisani za opravljanje dejavnosti glede tehnične opremljenosti in varstva pri delu ter drugi predpisani pogoji.

Za nove dejavnosti ne štejejo druge dejavnosti, ki jih opravlja zavod v manjšem obsegu s katerimi dopolnjuje in izboljšuje ponudbo vzgojno-izobraževalnega dela ali s katerimi pri-

speva k popolnejšemu izkoriščanju zmogljivosti, ki se uporabljajo za opravljanje vpisanih registriranih dejavnosti.

#### 13. člen

Zavod lahko sklepa pogodbe in opravlja druge pravne posle samo v okviru dejavnosti, ki je vpisana v sodni register.

### IV. ORGANI ZAVODA

#### 14. člen

Organi zavoda so:

- svet zavoda,
- ravnatelj,
- strokovni organi,
- sveta staršev vrtca in šole.

Zavod ima lahko tudi druge organe, katerih delovno področje, sestavo in način volitev oziroma imenovanje določi s pravili.

#### 1. Svet zavoda

#### 15. člen

Zavod upravlja svet zavoda, ki ga sestavljajo predstavniki ustanovitelja, predstavniki delavcev zavoda in predstavniki staršev.

Svet zavoda šteje enajst članov, ki jih sestavljajo:

- trije predstavniki ustanovitelja,
- pet predstavnikov delavcev zavoda,
- trije predstavniki staršev.

Predstavnike ustanovitelja imenuje občinski svet.

Predstavnike delavcev se voli izmed delavcev matične šole v Sv. Trojici.

Predstavnike zaposlenih izvolijo delavci šole neposredno na tajnih volitvah po postopku in na način, ki ga določa zakon in ta odlok in pravila šole.

Predstavnike staršev pa volijo starši na svetu staršev, in sicer svet staršev šole dva predstavnika in sveta staršev vrtca enega predstavnika. Postopek predlaganja in volitev kandidatov se uredi s poslovníkom. Člani sveta izmed sebe izvolijo na konstitutivni seji predsednika in namestnika predsednika. Svet odloča z večino glasov svojih članov.

Mandat članov traja štiri leta. Za člane sveta zavoda je ista oseba lahko izvoljena le dvakrat zaporedoma. Mandat predstavnikov staršev v svetu zavoda je povezan s statusom njihovih otrok (učencev oziroma varovancev) v zavodu.

#### 16. člen

Svet zavoda:

- imenuje in razrešuje ravnatelja,
- sprejema program razvoja zavoda,
- sprejema letni delovni načrt in poročilo o njegovi uresničitvi,
- odloča o uvedbi nadstandardnih in drugih programov,
- obravnava poročila o izobraževalni in vzgojni problematiki,
- odloča o pritožbah v zvezi s statusom učenca in otroka v vrtcu,
- odloča o pritožbah staršev v zvezi z izobraževalnim in vzgojnim delom v šoli in vrtcu,
- sprejema pravila in druge splošne akte zavoda, ki jih določa ta odlok ali drugi splošni akt zavoda,
- določa finančni načrt in sprejema zaključne in periodične račune,
- predlaga ustanovitelju spremembo ali razširitev dejavnosti,
- daje ustanovitelju in ravnatelju zavoda predloge in mnenja o posameznih vprašanjih,
- razpisuje volitve predstavnikov delavcev v svet zavoda,
- sprejema program razreševanja presežnih delavcev,
- imenuje predstavnike zavoda v drugih asociacijah,

– odloča v soglasju z ustanoviteljem o povezovanju z opravljanje skupnih administrativnih in računovodskih nalog, za organizacijo šolske prehrane in opravljanje drugih skupnih del,

– odloča o pritožbah v zvezi s pravicami, odgovornostmi delavcev iz delovnega razmerja,

– opravlja druge z zakonom ter drugimi splošnimi akti zavoda določene naloge.

#### 17. člen

Članu sveta preneha mandat pred potekom dobe, za katero je bil imenovan oziroma izvoljen, če:

- sam zahteva razrešitev,
- zaradi bolezni, ki traja več kot eno leto ali drugih razlogov ne more več opravljati funkcije člana sveta,
- je razrešen.

Člana sveta razreši za volitve oziroma imenovanje pristojni organ na način in po postopku, določenim za imenovanje oziroma razrešitev.

Ko svet šole ugotovi, da je članu iz razlogov iz prejšnjega odstavka prenehal mandat, o tem takoj obvesti pristojne za imenovanje oziroma izvolitev novega člana. Če je potekel mandat predstavniku delavcev, takoj določi rokovnik in o tem obvesti volilno komisijo.

Nadomestno imenovanje oziroma izvolitev ni potrebno, če je pretekel mandat manj kot tretjini članov sveta in je do izteka mandata sveta manj kot 6 mesecev.

#### a) Volitve predstavnikov delavcev v svet zavoda

#### 18. člen

Svet zavoda razpiše volitve predstavnikov delavcev v svet zavoda s sklepom, največ 90 in najmanj 60 dni pred iztekom mandatne dobe. Volitve se opravlja najkasneje 15 dni pred potekom mandata svetu zavoda.

S sklepom o razpisu volitev mora biti določen dan volitev in število članov sveta, ki se volijo iz posameznih enot zavoda. Sklep o razpisu volitev se mora javno objaviti v zavodu.

S sklepom o razpisu volitev se imenuje volilna komisija, ki jo sestavljajo predsednik, njegov namestnik in dva člana ter njuna namestnika. Član volilne komisije oziroma njegov namestnik ne more biti kandidat predstavnika delavcev v svetu in mora imeti aktivno volilno pravico. Volilno komisijo se imenuje za dobo štirih let.

#### 19. člen

Pravico predlagati kandidate za člane zavoda ima učiteljski in vzgojiteljski zbor, najmanj pet delavcev zavoda z aktivno volilno pravico in reprezentativni sindikat. Postopek predlaganja kandidatov s strani učiteljskega in vzgojiteljskega zbora se uredi s poslovnikom. Predlogi kandidatov za svet zavoda, ki se predložijo volilni komisiji najkasneje 21. dan po dnevu razpisa volitev, morajo biti pisni. Predlogom kandidatov je potrebno priložiti podpise delavcev, ki predlagajo kandidate za člane sveta oziroma podpisi predlagateljev in pisne izjave kandidatov, da se s kandidaturo strinjajo.

Kandidati za predstavnike delavcev v svetu zavoda se predlagajo po enotah zavoda.

Ti kandidati morajo imeti pasivno volilno pravico.

#### 20. člen

Glasovanje na volišču vodi volilna komisija. Volitve morajo biti organizirane tako, da je zagotovljena tajnost glasovanja.

Volilna komisija lahko določi, da se za delavce, ki bodo odsotni na dan volitev, zagotovi možnost predčasnih volitev. Voli se z glasovnicami osebno. Vsak delavec ima en glas. Na glasovnici se navedejo imena kandidatov iz matične enote, podružnične šole in iz vrtca po abecednem redu priimkov z navedbo, koliko kandidatov se voli izmed kandidatov matične šole, podružnične šole in enote vrtca. Voli se tako, da se obkrožijo zaporedne številke pred imeni tistih kandidatov, za katere se želi glasovati.

Neizpolnjena glasovnica in glasovnica na kateri ni mogoče ugotoviti volje volivca, sta neveljavni. Neveljavna je tudi glasovnica, če je volivec glasoval za več kandidatov kot jih je potrebno izvoliti.

Volitve so veljavne, če se jih je udeležilo več kot polovica delavcev zavoda z aktivno volilno pravico.

#### 21. člen

Izvoljenih je toliko kandidatov za člane sveta zavoda kot je predstavnikov delavcev v svetu zavoda iz matične enote in vrtca. Izvoljeni so tisti kandidati, ki so dobili največje število glasov.

O poteku volitev na voliščih se piše zapisnik, volilna komisija pa izdela poročilo o rezultatih volitev, ki ga objavi v roku petih dni od dneva izvedbe glasovanja, na enak način kot razpis volitev.

#### b) Odpoklic predstavnikov delavcev v svetu zavoda

#### 22. člen

Postopek za odpoklic predstavnika delavcev v svetu zavoda se začne na podlagi pisne zahteve najmanj 10% delavcev zavoda z aktivno volilno pravico oziroma na zahtevo sindikata, če gre za člane sveta, ki ga je kandidiral sindikat. Zahtevi za odpoklic, ki jo predložijo delavci, morajo biti priloženi podpisi delavcev, ki predlagajo odpoklic. Zahteva za odpoklic mora vsebovati razloge za odpoklic.

Zahteva se predloži volilni komisiji, ki preveri formalno pravilnost zahteve, ne da bi presojala razloge za odpoklic. Če volilna komisija ne zavrne zahteve za odpoklic, mora v 30 dneh razpisati glasovanje o odpoklicu predstavnika delavcev v svetu zavoda in določi dan glasovanja. Predstavnika delavcev v svetu zavoda je odpoklican, če je za odpoklic glasovala večina delavcev zavoda, ki imajo aktivno volilno pravico v času glasovanja o odpoklicu. Za izvedbo glasovanja o odpoklicu predstavnika delavcev v svetu zavoda se smiselno uporabljajo določbe odloka in zakona.

## 2. Ravnatelj

#### 23. člen

Pedagoški vodja in poslovodni organ zavoda je ravnatelj.

Ravnatelj organizira in vodi delo in poslovanje zavoda, predstavlja in zastopa zavod in je odgovoren za zakonitost dela zavoda.

Ravnatelj opravlja naslednje naloge:

- organizira, načrtuje in vodi delo zavoda,
- pripravlja program razvoja zavoda,
- pripravlja predlog letnega delovnega načrta in odgovarja za njegovo izvedbo,
- odgovarja za uresničevanje pravic otrok in pravic ter dolžnosti učencev,
- vodi del učiteljskega in vzgojiteljskega zbora,
- oblikuje predlog nadstandardnih programov,
- spodbuja strokovno izobraževanje in izpopolnjevanje strokovnih delavcev,
- organizira mentorstvo za pripravnike,
- prisostvuje pri vzgojno-izobraževalnem delu učiteljev in vzgojiteljev, spremlja njihovo delo in jim svetuje,
- predlaga napredovanje strokovnih delavcev v nazive in odloča o napredovanju delavcev v plačilne razrede,
- spremlja delo svetovalne službe,
- skrbi za sodelovanje zavoda s starši kot so roditeljski sestanki, govorilne ure in druge oblike sodelovanja,
- obvešča starše o delu zavoda in o spremembah pravic otrok in obveznosti učencev,
- odloča o vzgojnih ukrepih,
- določa sistemizacijo delovnih mest,
- odloča o sklepanju delovnih razmerij in disciplinski odgovornosti delavcev,

- imenuje in razrešuje svojega pomočnika, vodjo podružnične šole in enote vrtca,
- skrbi za sodelovanje zavoda s šolsko in predšolsko zdravstveno službo in
- opravlja druge naloge v skladu z zakoni in drugimi predpisi.

#### 24. člen

Za ravnatelja javne šole je lahko imenovan, kdor ima najmanj visokošolsko izobrazbo ter izpolnjuje druge pogoje za učitelja ali za svetovalnega delavca na šoli, na kateri bo opravljal funkcijo ravnatelja, ima najmanj pet let delovnih izkušenj v vzgoji in izobraževanju ter ima naziv svetnik ali svetovalec oziroma najmanj pet let naziv mentor in opravljen ravnateljski izpit.

Ravnatelja imenuje in razrešuje svet javnega vrtca oziroma šole. K imenovanju in razrešitvi si mora svet pridobiti soglasje ministra.

Svet zavoda si mora pred imenovanjem ali razrešitvijo ravnatelja pridobiti mnenje učiteljskega in vzgojiteljskega zbora in mnenje občine.

Učiteljski in vzgojiteljski zbor o mnenju za imenovanje ravnatelja glasuje tajno.

Če učiteljski, vzgojiteljski zbor ali občina ne da mnenja v roku 20 dni od dneva, ko je bila zanj zaprosena, lahko svet zavoda imenuje ravnatelja brez tega mnenja. Mandat ravnatelja traja pet let.

#### 25. člen

Če ravnatelju predčasno preneha mandat oziroma, če nihče izmed prijavljenih kandidatov ni imenovan, svet zavoda imenuje vršilca dolžnosti ravnatelja izmed strokovnih delavcev zavoda oziroma izmed prijavljenih kandidatov, vendar največ za eno leto.

Če v 60 dneh po prenehanju mandata ravnatelju, svet zavoda ne imenuje niti ravnatelja niti vršilca dolžnosti ravnatelja, imenuje vršilca dolžnosti ravnatelja v naslednjih osmih dneh minister.

#### Vodja enote vrtca

#### 26. člen

Ravnatelj zavoda je istočasno pedagoški vodja enote vrtca.

Enoto vrtca vodi vodja enote vrtca, ki poleg dela vzgojitelja opravlja še naslednje naloge:

- organizira in vodi delo vrtca,
- predlaga ravnatelju program razvoja vrtca,
- predlaga nadstandardne programe,
- skrbi za sodelovanje vrtca z okoljem,
- obvešča starše o delu vrtca,
- opravlja druge naloge, za katere ga pisno pooblasti ravnatelj.

### 3. Strokovni organi

#### 27. člen

Strokovni organi v zavodu so učiteljski zbor, vzgojiteljski zbor, oddelčni učiteljski zbor, razrednik, strokovni aktiv učiteljev in strokovni aktiv učiteljev in strokovni aktiv vzgojiteljev.

#### 28. člen

Učiteljski in vzgojiteljski zbor sestavljajo strokovni delavci zavoda.

Učiteljski in vzgojiteljski zbor:

- obravnava in odloča o strokovnih vprašanih povezanih z vzgojno-izobraževalnim delom,
- daje mnenje o letnem delovnem načrtu,
- predlaga uvedbo nadstandardnih in drugih programov ter dejavnosti,

- odloča o posodobitvah v vzgojno-izobraževalnih in vzgojno-varstvenih programih in njihovi izvedbi v skladu s predpisi,
- daje mnenje o predlogu za imenovanje ravnatelja in pomočnika ravnatelja,

- odloča o vzgojnih ukrepih,
- opravlja druge naloge v skladu z zakonom.

#### 29. člen

Oddelčni učiteljski zbor sestavljajo strokovni delavci, ki opravljajo vzgojno-izobraževalno delo v posameznem oddelku.

Oddelčni učiteljski zbor:

- obravnava vzgojno-izobraževalno problematiko v oddelku, oblikuje program dela z nadarjenimi učenci in tistimi, ki težje napredujejo,

- odloča o vzgojnih ukrepih in
- opravlja druge naloge v skladu z zakonom.

#### 30. člen

Razrednik vodi delo oddelčnega učiteljskega zbora, analizira vzgojne in učne rezultate oddelka, skrbi za reševanje vzgojnih in učnih problemov posameznih učencev, sodeluje s starši in šolsko svetovalno službo, odloča o vzgojnih ukrepih ter opravlja druge naloge v skladu z zakonom.

#### 31. člen

Strokovne aktivne sestavljajo učitelji istega predmeta oziroma predmetnih področij.

Strokovni aktivni obravnavajo problematiko predmeta oziroma predmetnega področja, usklajujejo merila za ocenjevanje, dajejo učiteljskemu zboru predloge za izboljšanje vzgojno-izobraževalnega dela, obravnavajo pripombe staršev in učencev ter opravljajo druge strokovne naloge, določene z letnim delovnim načrtom.

Strokovni aktiv v vrtcu sestavljajo vzgojitelji in pomočniki vzgojiteljev.

Strokovni aktiv v vrtcu obravnava vzgojno delo, dajejo vzgojiteljskemu zboru predloge za izboljšanje vzgojnega dela, obravnavajo pripombe staršev ter opravljajo druge strokovne naloge, določene v letnem načrtu.

### 4. Svet staršev

#### 32. člen

Za organizirano uresničevanje interesa staršev se zavodu oblikuje svet staršev šole in svet staršev vrtca. Sveta staršev zavoda sta sestavljena tako, da ima v svetu šole oziroma v svetu vrtca, vsak oddelek po enega predstavnika, ki ga starši izvolijo na roditeljskem sestanku oddelka.

Prvi sklic sveta staršev šole in vrtca opravi ravnatelj.

Svet staršev:

- predlaga nadstandardne programe,
- daje mnenje o predlogu programa razvoja zavoda in o letnem delovnem načrtu,
- razpravlja o poročilih ravnatelja o vzgojno-izobraževalni oziroma vzgojno-varstveni problematiki,
- obravnava pritožbe staršev v zvezi z vzgojno-izobraževalnim oziroma vzgojno-varstvenim delom,
- izvoli predstavnike staršev v svet zavoda in
- opravlja druge naloge v skladu z zakonom.

### 5. Svetovalna služba

#### 33. člen

Zavod lahko organizira v skladu z normativi in standardi, svetovalno službo, ki svetuje učencem, otrokom in staršem ter sodeluje z učitelji, vzgojitelji in vodstvom zavoda pri načrtovanju, spremljanju razvoja zavoda ter pri opravljanju vzgojno-izobraževalnega in vzgojno-varstvenega dela in poklicno svetuje.

Pri opravljanju poklicnega svetovanja se svetovalna služba povezuje z Republiškim zavodom za zaposlovanje.

## 6. Knjižnica

### 34. člen

Zavod ima knjižnico. Knjižnica zbira knjižnično gradivo, ga strokovno obdeluje, hrani, predstavlja in izposoja ter opravlja informacijsko-dokumentacijsko delo kot sestavino vzgojno-izobraževalnega dela v zavodu za matično enoto, vrtec in podružnične šole.

Zavod lahko ustanovi učbeniški sklad, čigar upravljanje določi minister.

Za učence, ki zaradi socialnega položaja ne morejo plačati prispevka za izposajo učbeniškega sklada, zagotovi sredstva država v skladu z merili, ki jih določi minister.

## V. ZAPOSLENI V ZAVODU

### 35. člen

Vzgojno-izobraževalno, vzgojno-varstveno in drugo strokovno delo v zavodu opravljajo učitelji, vzgojitelji in pomočniki vzgojiteljev, svetovalni delavci, knjižničarji in drugi strokovni delavci, ki z njimi sodelujejo pri izvajanju strokovnih nalog, potrebnih za nemoteno delovanje zavoda (v nadaljnjem besedilu: strokovni delavci).

Strokovni delavci izvajajo vzgojno-izobraževalno in vzgojno-varstveno delo v skladu z zakonom in javnoveljavnimi programi tako, da zagotavljajo objektivnost, kritičnost in pluralnost ter so pri tem strokovno avtonomni. Strokovni delavci morajo obvladati slovenski knjižni jezik, imeti ustrezno izobrazbo določeno z zakonom in drugimi predpisi, ter opravljen strokovni izpit v skladu z zakonom. Znanje slovenskega jezika se preverja pri strokovnem izpitu. Pri učiteljih in vzgojiteljih, ki niso diplomirali na slovenskih univerzah se znanje slovenskega knjižnega jezika preverja ob prvi namestitvi.

Strokovna, administrativna, tehnična in druga dela opravljajo delavci, določeni s sistemizacijo delovnih mest. Delavci iz prejšnjega odstavka morajo imeti izobrazbo, določeno s sistemizacijo delovnih mest.

### 36. člen

Delovna razmerja, udeležba delavcev pri upravljanju in uresničevanju sindikalnih pravic delavcev v zavodih, zavod uredi v skladu z zakonom in kolektivno pogodbo ter z zakonom o organizaciji in financiranju vzgoje in izobraževanja v svojem splošnem aktu.

Prosta delovna mesta strokovnih in drugih delavcev v zavodu se prijavijo na podlagi sistemizacije delovnih mest. Sistemizacijo delovnih mest določi na podlagi normativov in standardov ravnatelj v soglasju s šolsko upravo na območju katere ima zavod sedež, za vrtec pa ravnatelj v soglasju z ustanoviteljem.

Zavod si mora pred prijavo prostega delovnega mesta pridobiti soglasje ministra, za vrtec pa si mora pred prijavo prostega delovnega mesta pridobiti soglasje ustanovitelja.

## VI. VIRI IN NAČIN PRIDOBIVANJA SREDSTEV ZA DELO ZAVODA

### 37. člen

Ustanovitelj in država zagotavljata pogoje za delo zavoda.

Ustanovitelj zagotavlja zavodu sredstva in premoženje, s katerim je zavod upravljal do uveljavitve tega odloka ter sredstva in premoženje enote vrtca Sv. Trojica.

Zavod samostojno upravlja s sredstvi, ki so mu dana v upravljanje, ne more pa s pravnimi posli odtujiti nepremično premoženje ali le-to obremeniti s stvarnimi ali drugimi bremenami brez soglasja ustanovitelja.

Zavod je dolžan upravljati premoženje iz prejšnjega odstavka s skrbnostjo dobrega gospodarja. Za upravljanje s premoženjem je odgovoren ustanovitelj.

### 38. člen

Zavod pridobiva sredstva za delo iz javnih sredstev, sredstev ustanovitelja, prispevkov učencev, plačil staršev za storitve v predšolski vzgoji, sredstev od prodaje storitev in izdelkov ter iz donacij, prispevkov sponzorjev ter iz drugih virov.

### 39. člen

Za nadstandardne storitve lahko zavod pridobiva sredstva tudi z dotacijami, sponzorstvom, prispevki staršev in drugimi viri, ki so določeni v zakonu.

Zavod lahko ustanovi šolski sklad ali sklad vrtca, iz katerega se financirajo dejavnosti posameznega razreda, oddelka ali starostne skupine vrtca, ki niso sestavina izobraževalnega procesa, oziroma se ne financirajo iz javnih sredstev kot nakup nadstandardne opreme, za zvišanje standarda pouka ali vzgoje in varstva in podobno.

Sklad iz prejšnjega odstavka pridobiva sredstva iz prispevkov staršev, donacij, zapuščin, in iz drugih virov. Sklad upravlja upravni odbor, ki ima predsednika in šest članov, od katerih so najmanj trije predstavniki zavoda. Upravni odbor imenuje svet staršev. Predstavnike zavoda predlaga svet zavoda.

Za delovanje sklada lahko upravni odbor sprejme pravila.

## VII. ODGOVORNOST USTANOVITELJA ZA OBVEZNOSTI ZAVODA

### 40. člen

Zavod nastopa v pravnem prometu povezan z dejavnostjo, za katero je ustanovljen samostojno.

Zavod odgovarja za svoje obveznosti do višine sredstev s katerimi razpolaga.

Ustanovitelj odgovarja za obveznosti zavoda omejeno subsidiarno do vrednosti sredstev, s katerimi upravlja zavod.

## VIII. NADZOR

### 41. člen

Nadzor nad izvajanjem zakonov, drugih predpisov in aktov, ki urejajo organizacijo, financiranje, namensko porabo sredstev in opravljanje dejavnosti vzgoje in izobraževanja v zavodu, izvaja šolska inšpekcija.

Nadzor nad zakonitostjo dela zavoda iz področij, ki niso navedena v prvem odstavku tega člena, izvajajo pristojne institucije določene z zakonom.

### 42. člen

Porabo javnih sredstev v zavodu nadzoruje Računsko sodišče Republike Slovenije in ustanovitelj.

Gospodarjenje z nepremičninami v lasti ustanovitelja nadzira ustanovitelj ali upravni odbor sklada, če je ustanovljen premoženjski sklad, v katerega so vključene nepremičnine v upravljanju zavoda.

## IX. SPLOŠNI AKTI ZAVODA

### 43. člen

Zavod lahko v zadevah, ki jih ne ureja ta odlok ter v drugih zadevah, ki jih je potrebno urediti z internimi akti, uredi svojo notranjo organizacijo in delo s pravili. Pravila sprejme svet zavoda.

Zavod ima lahko tudi druge splošne akte, s katerimi ureja druge zadeve, če tako določa zakon.

Pravila in splošni akti iz drugega odstavka tega člena ne smejo biti v neskladju s tem odlokom.

### 44. člen

Splošne akte zavoda sprejme svet zavoda ali ravnatelj, vsak v skladu s svojimi pristojnostmi.

Razmejitev pristojnosti pri sprejemanju splošnih aktov zavoda se določi s pravili zavoda.



## X. OPRAVLJANJE SKUPNIH ZADEV ZA ZAVOD

## 45. člen

Zavod se lahko za opravljanje skupnih zadev povezuje z ostalimi zavodi na območju upravne enote. Za ustanavljanje ali združevanje v skupnosti vzgojno-izobraževalnih in vzgojno-varstvenih zavodov si mora zavod pridobiti soglasje ustanovitelja.

## XI. JAVNOST DELA ŠOLE

## 46. člen

Delo zavoda je javno.

Javnost dela zavoda se zagotavlja s sporočili staršem učencev, novinarjem in drugim predstavnikom javnosti.

Starši učencev in drugi predstavniki javnosti lahko prisostvujejo sejam in drugim oblikam dela organov zavoda ter vzgojno-izobraževalnemu delu, razen če ravnatelj to izrecno prepove, če je to v skladu z zakonom ali drugimi predpisi.

O delu šole obvešča javnost ravnatelj ali oseba, ki jo pooblasti.

## XII. POSLOVNA TAJNOST

## 47. člen

Ravnatelj ali drugi delavci zavoda morajo varovati listine in podatke, do katerih pridejo oziroma se z njimi seznanijo pri opravljanju vzgojno-izobraževalne ali vzgojno-varstvene dejavnosti in so določeni za poslovno tajnost.

Osebe iz prejšnjega odstavka morajo varovati poslovno tajnost tudi po prenehanju delovnega razmerja. Za poslovno tajnost se štejejo:

- podatki in dokumenti, ki so z zakonom in drugimi predpisi določeni za tajne,
- podatki in dokumenti, ki jih svet zavoda določi za poslovno tajnost,
- podatki in dokumenti, ki jih ravnatelj v okviru svojih pristojnosti določi za poslovno tajnost,
- podatki in dokumenti, ki jih šoli zaupno sporoči pristojni organ ali druga institucija.

Osebe iz prvega odstavka so odgovorne za varovanje in uporabo podatkov proti odškodnini in kazenski odgovornosti.

## XIII. PREHODNE IN KONČNE DOLOČBE

## 48. člen

Z dnem uveljavitve tega odloka preneha veljati odlok o ustanovitvi javnega vzgojno-izobraževalnega zavoda Osnovne šole Gradišče (Uradni list RS, št. 24/92, 51/96, 35/98) in odlok o ustanovitvi javnega vzgojno-varstvenega zavoda Lenart (Uradni list RS, št. 24/92 in 51/96).

## 49. člen

Ravnatelju Osnovne šole Sv. Trojica preneha mandat z iztekom dobe za katero je bil imenovan. Po izteku mandata ravnatelju se opravi razpis prostega delovnega mesta na način in po postopku, določenim s tem odlokom in zakonom.

## 50. člen

Novonastali zavod Osnovna šola Sv. Trojica, mora uskladiti svojo organizacijo in organe zavoda v roku devet mesecev od dneva uveljavitve tega odloka.

Ravnatelj zavoda je dolžan poleg nalog za katere je pristojen po zakonu opraviti vse potrebno, da zavod uskladi organizacijo ter oblikuje organe zavoda v roku devet mesecev od uveljavitve tega odloka.

Ravnatelj je dolžan opraviti prevzem enote vrtca in opraviti vse potrebno, da se bo nemoteno nadaljevalo izvajanje vzgojno-varstvene in vzgojno-izobraževalne dejavnosti, najkasneje do 1. 1. 2004.

Vso nepremično in premično premoženje, ki služi namenu izvajanja vzgojno-varstvene in vzgojno-izobraževalne dejavnosti v Krajevni skupnosti Sv. Trojica se prenese v upravljanje Javnega vzgojno-izobraževalnega in vzgojno-varstvenega zavoda Osnovne šole Sv. Trojica.

Zapadle obveznosti VVZ Lenart nastale do 1. 1. 2004 prevzame Občina Lenart.

Z ustanovitvijo zavoda le-ta prevzame delavce, ki so bili na dan začetka veljavnosti odloka v delovnem razmerju v VVZ Lenart in s tem razporejeni v enoti vrtca Sv. Trojica.

## 51. člen

Ta odlok začne veljati osmi dan po objavi v Uradnem listu Republike Slovenije.

Št. 64-7/03

Lenart, dne 8. julija 2003.

Župan

Občine Lenart

mag. Ivan Vogrin, univ. dipl. inž. l. r.

**ŠMARJE PRI JELŠAH****3915. Sklep o ukinitvi zemljišča v splošni rabi**

Na podlagi 16. člena statuta Občine Šmarje pri Jelšah (Uradni list RS, št. 41/99) je Občinski svet občine Šmarje pri Jelšah na seji dne 26. 4. 2001 sprejel

**S K L E P****o ukinitvi zemljišča v splošni rabi**

## 1

Ukine se status zemljišča v splošni rabi na parc. št. 974/2 pot v izmeri 315 m<sup>2</sup> in parceli št. 974/3 pot v izmeri 369 m<sup>2</sup>, obe vpisani pri vl. št. 695, k.o. Šmarje pri Jelšah.

Na navedenih parcelah pridobi lastninsko pravico Občina Šmarje pri Jelšah.

## 2

Ta sklep začne veljati naslednji dan po objavi v Uradnem listu Republike Slovenije.

Št. 06202-29/01

Šmarje pri Jelšah, dne 3. maja 2001.

Župan

Občine Šmarje pri Jelšah

Jožef Čakš l. r.

## VLADA

**3916. Uredba o spremembi uredbe o določitvi zneska trošarine za mineralna olja in plin**

Na podlagi 66. člena zakona o trošarinah (Uradni list RS, št. 84/98, 52/99, 57/99, 2/01, 33/01, 99/01 in 5/02) izdaja Vlada Republike Slovenije

## UREDBO

**o spremembi uredbe o določitvi zneska trošarine za mineralna olja in plin**

## 1. člen

V uredbi o določitvi zneska trošarine za mineralna olja in plin (Uradni list RS, št. 38/01, 47/01, 57/01, 61/01, 81/01, 85/01, 5/02, 1/03, 6/03, 12/03, 16/03, 22/03, 32/03, 39/03, 44/03, 55/03 in 71/03) se v 1. členu spremeni znesek trošarine za neosvinčeni bencin iz tarifnih oznak 2710 11 41, 2710 11 45 in 2710 11 49 ter za plinsko olje za pogonski namen iz tarifnih oznak 2710 19 41 do 2710 19 49 (za 1.000 litrov) in znaša za:

- |   |                  |
|---|------------------|
| 1.3. neosvinčeni bencin z vsebnostjo svinca do 0,013 g/l in z oktanskim številom (RON) do manj kot 98 | 87.188 tolarjev  |
| 1.4. neosvinčeni bencin z vsebnostjo svinca do 0,013 g/l in z oktanskim številom (RON) 98 ali več     | 87.188 tolarjev  |
| 2.1. plinsko olje za pogonski namen   | 73.979 tolarjev. |

## 2. člen

Proizvajalec in uvoznik neosvinčenega motornega bencina in plinskega olja iz prejšnjega člena plačata trošarino v skladu s prejšnjim členom za trošarinske izdelke, ki jih sprostita v porabo od vključno dneva uveljavitve te uredbe dalje.

## 3. člen

Ta uredba začne veljati naslednji dan po objavi v Uradnem listu Republike Slovenije.

Št. 421-12/2000-24  
Ljubljana, dne 18. avgusta 2003.  
EVA 2003-1611-0140

Vlada Republike Slovenije

mag. Janez Kopač l. r.  
Minister

**3917. Uredba o spremembah uredbe trga s svežim sadjem, zelenjavo in oljčnim oljem**

Na podlagi 5., 6., 19., 74., 101. in 117. člena v zvezi s 126. členom zakona o kmetijstvu (Uradni list RS, št. 54/00, 52/02 – ZDU-1 in 58/02 – ZMR-1) izdaja Vlada Republike Slovenije

## UREDBO

**o spremembah uredbe trga s svežim sadjem, zelenjavo in oljčnim oljem**

## 1. člen

V uredbi o ureditvi trga s svežim sadjem, zelenjavo in oljčnim oljem (Uradni list RS, št. 34/01, 60/01, 109/01, 34/02, 27/03 in 29/03) se črta 17. člen.

## 2. člen

Črta se prvi odstavek 26. člena.

## 3. člen

Ne glede na določbe 1. in 2. člena te uredbe se določbe 17. člena in prvi odstavek 26. člena uredbe uporabljajo za tiste pridelovalce, ki so jabolka in hruške v posebni promocijski embalaži izvozili pred uveljavitvijo te uredbe. Zahtevke za podporo lahko vložijo najpozneje do 20. septembra 2003.

## 4. člen

Ta uredba začne veljati naslednji dan po objavi v Uradnem listu Republike Slovenije.

Št. 331-18/2001-6  
Ljubljana, dne 18. avgusta 2003.  
EVA 2003-2311-0225

Vlada Republike Slovenije

mag. Janez Kopač l. r.  
Minister

## MINISTRSTVA

### 3918. Odločba o spremembi odločbe o prepovedi uvoza in prevoza določenih pošiljk zaradi preprečitve vnosa klasične prašičje kuge

Na podlagi prvega odstavka 21. člena zakona o veterinarstvu (Uradni list RS, št. 33/01) izdaja generalni direktor Veterinarske uprave Republike Slovenije v zadevi preprečevanja vnašanja in širjenja živalskih kužnih bolezni iz drugih držav in njihovega zatiranja v Republiki Sloveniji

### ODLOČBO

#### o spremembi odločbe o prepovedi uvoza in prevoza določenih pošiljk zaradi preprečitve vnosa klasične prašičje kuge

I

V odločbi o prepovedi uvoza in prevoza določenih pošiljk zaradi preprečitve vnosa klasične prašičje kuge (Uradni list RS, št. 33/03) se v prilogi I črta besedilo »- Republika Hrvaška - Sisačko-Moslavačka županija«.

II

Ta odločba začne veljati naslednji dan po objavi v Uradnem listu Republike Slovenije.

Št. 323-01-11/2003-1  
Ljubljana, dne 11. avgusta 2003.  
EVA 2003-2312-0002

mag. Simona Salamon, dr. vet. med. l. r.  
v.d. generalne direktorice VURS

## VSEBINA

### VLADA

3869. Uredba o lokacijskem načrtu za mednarodni mejni prehod Dobova	12005	3879. Uredba o spremembah in dopolnitvah uredbe o notranji organizaciji, sistemizaciji, delovnih mestih in nazivih v organih javne uprave in pravosodnih organih	12032
3870. Uredba o pogojih za pridobitev akreditacije plačilne agencije za izplačevanje sredstev Jamstvenega oddelka Evropskega kmetijskega usmerjevalnega in jamstvenega sklada	12012	3916. Uredba o spremembi uredbe o določitvi zneska trošarine za mineralna olja in plin	12102
3871. Uredba o prostovoljnem služenju vojaškega roka	12015	3917. Uredba o spremembah uredbe trga s svežim sadjem, zelenjavo in oljčnim oljem	12102
3872. Uredba o merilih za potapljanje	12018	3880. Odlok o programu reševanja naslednih investicij v podjetjih proizvodnje električne energije v Republiki Sloveniji	12034
3873. Uredba o pravnem varstvu biotehnoških izumov	12023	3881. Odlok o spremembah odloka o višini sredstev za ukrepe kmetijske strukturne politike in kmetijske politike razvoja podeželja za proračunski leti 2003 in 2004	12035
3874. Uredba o določitvi ureditvenega območja mejnega prehoda za obmejni promet Nova vas ob Sotli	12024	3882. Odlok o spremembi odloka o razglasitvi Partizanske bolnišnice Trška gora za kulturni spomenik državnega pomena	12035
3875. Uredba o določitvi ureditvenega območja mejnega prehoda za obmejni promet Drenovec	12026	3883. Sklep o spremembah in dopolnitvah sklepa o ustanovitvi javnega raziskovalnega zavoda Inštituta za hidravlične raziskave	12036
3876. Uredba o določitvi ureditvenega območja mejnega prehoda za obmejni promet Sedlarjevo	12028	3884. Sklep o spremembi sklepa o ustanovitvi in nalogah Sveta Vlade Republike Slovenije za študentska vprašanja	12037
3877. Uredba o spremembi uredbe o programih kmetijske strukturne politike in kmetijske politike razvoja podeželja za leti 2003 in 2004	12030		
3878. Uredba o spremembah in dopolnitvah uredbe o načinu poslovanja organov javne uprave s stranikami	12030		

**MINISTRSTVA**

3885. Pravilnik o določitvi števila mest državnih tožilcev na Vrhovnem državnem tožilstvu Republike Slovenije, na okrožnih državnih tožilstvih in v Skupini državnih tožilcev za posebne zadeve ter o določitvi števila mest pomočnikov državnega tožilca 12037
3886. Pravilnik o spremembah in dopolnitvah pravilnika o določitvi cen tiskovin, obrazcev in tablic 12038
3887. Pravilnik o določitvi cen orožnih listin 12038
3888. Pravilnik o spremembah in dopolnitvah pravilnika o dajanju biocidov v promet 12039
3918. Odločba o spremembi odločbe o prepovedi uvoza in prevoza določenih pošiljk zaradi preprečitve vnosa klasične prašičje kuge 12102

**DRUGI DRŽAVNI ORGANI IN ORGANIZACIJE**

3889. Ugotovitveni sklep 12064

**OBČINE****CELJE**

3890. Cenik za posamezne tarifne skupine zemeljskega plina 12064
3891. Cenik daljinskega ogrevanja stanovanjskih prostorov 12064

**ČRNOMELJ**

3892. Odlok o spremembah in dopolnitvah prostorskih sestavin dolgoročnega plana Občine Črnomelj za obdobje 1986–2000 in družbenega plana Občine Črnomelj za obdobje 1986–1990, – dopolnjene 2002/1 12065
3893. Odlok o lokacijskem načrtu za obvoznico Črnomelj 12069
3894. Odlok o spremembi in dopolnitvi odloka o zaidalnem načrtu Danfoss Črnomelj – 1. faza 12078
3895. Odlok o spremembi odloka o režimu na območju ob reki Kolpi 12079
3896. Odlok o prenehanju veljavnosti odloka o razglasitvi p.c. Sv. Duha v Črnomlju za kulturni spomenik 12079
3897. Odlok o prenehanju veljavnosti odloka o razglasitvi Stoničevega gradu v Črnomlju za kulturni spomenik 12079

3898. Sklep o pridobitvi javnega dobra 12080
3899. Sklep o razglasitvi objekta Cerkev Sv. Duha v Črnomlju za kulturni spomenik lokalnega pomena 12080
3900. Sklep o razglasitvi objekta Cerkev Sv. Petra v Črnomlju za kulturni spomenik lokalnega pomena 12081
3901. Sklep o razglasitvi objekta Haringova hiša za kulturni spomenik lokalnega pomena 12082
3902. Sklep o razglasitvi objekta Stara šola za kulturni spomenik lokalnega pomena 12082
3903. Sklep o razglasitvi objekta Župnišče za kulturni spomenik lokalnega pomena 12083
3904. Sklep o razglasitvi objekta Stoničev grad za kulturni spomenik lokalnega pomena 12084
3905. Sklep o razglasitvi objekta Sinkovičeva hiša za kulturni spomenik lokalnega pomena 12085
3906. Sklep o razglasitvi objekta Komenda za kulturni spomenik lokalnega pomena 12085
3907. Sklep o razglasitvi objekta Posojilnica za kulturni spomenik lokalnega pomena 12086
3908. Sklep o razglasitvi objekta Grad za kulturni spomenik lokalnega pomena 12087
3909. Sklep o razglasitvi arheološkega najdišča Pastoralni center za kulturni spomenik lokalnega pomena 12088
3910. Sklep o razglasitvi objekta Bojanci – Cerkev Usekovanje glave svetog Jovana Krstitelja za kulturni spomenik lokalnega pomena 12089
3911. Sklep o pomoči družini na domu 12090
3912. Pravilnik o spremembah in dopolnitvah pravilnika o štipendiranju 12090
- LENART**
3913. Odlok o ustanovitvi javnega vzgojno-izobraževalnega in vzgojno-varstvenega zavoda Osnovna šola Lenart 12091
3914. Odlok o ustanovitvi javnega vzgojno-izobraževalnega in vzgojno-varstvenega zavoda Osnovna šola Sv. Trojica 12096
- ŠMARJE PRI JELŠAH**
3915. Sklep o ukinitvi zemljišča v splošni rabi 12101

ISSN 1318-0576



Izdajatelj Služba Vlade RS za zakonodajo – Direktorica Ksenija Mihovar Globokar – Založnik Uradni list RS d.o.o. – Direktorica in odgovorna urednica Erika Trojer – Priprava Uradni list RS d.o.o. – Tisk Tiskarna SET, d.d., Vevče – Akontacija naročnine za leto 2003 je 24.000 SIT (brez davka), pri ceni posameznega Uradnega lista RS je vračunan 8,5% DDV – Naročnina za tujino je 66.000 SIT – Reklamacije se upoštevajo le mesec dni po izidu vsake številke – Uredništvo in uprava Ljubljana, Slovenska 9 – Poštni predal 379 – Telefon tajništvo 425 14 19, računovodstvo 200 18 60, naročnine 425 23 57, telefaks 200 18 25, prodaja 200 18 38, preklici 425 02 94, telefaks 425 14 18, uredništvo 425 73 08, uredništvo (javni razpisi ...) 200 18 66, uredništvo – telefaks 425 01 99 – Internet <http://www.uradni-list.si> – uredništvo e-pošta: objave@uradni-list.si – Transakcijski račun 02922-0011569767 – Poštnina plačana pri pošti 1102 Ljubljana