

Uradni list Republike Slovenije



Internet: <http://www.uradni-list.si>

e-pošta: info@uradni-list.si

Št. 20

Ljubljana, četrtek 27. 2. 2003

Cena 220 SIT

ISSN 1318-0576

Leto XIII

MINISTRSTVA

815. Pravilnik o pripravi prostorskih sestavin dolgoročnih in srednjeročnih družbenih planov občin v digitalni obliki

Na podlagi 11. člena in v povezavi s 171. členom zakona o urejanju prostora (Uradni list RS, št.110/02) izdaja minister za okolje, prostor in energijo

PRAVILNIK

o pripravi prostorskih sestavin dolgoročnih in srednjeročnih družbenih planov občin v digitalni obliki

1. člen

S tem pravilnikom se določa način priprave prostorskih sestavin občinskega dolgoročnega plana za obdobje od leta 1986 do leta 2000 in prostorskih sestavin srednjeročnega družbenega plana za obdobje od 1986 do leta 1990 (v nadaljnjem besedilu: prostorske sestavine), ki vsebujejo opredelitev osnovnih in podrobnejših območij namenske rabe prostora, območij varovanj in omejitev s pripadajočimi grafičnimi znaki v digitalni obliki in način posredovanja prostorskih sestavin planskih aktov občin v digitalni obliki.

2. člen

V prostorskih sestavinah se posebej grafično prikažejo območja namenske rabe prostora. Namenska raba prostora se določi in prikaže za celotno območje občine.

Namenska raba prostora se deli na območja osnovne namenske rabe prostora, ki se po načelih pretežnosti, združljivosti in dopolnjevanja posameznih dejavnosti lahko delijo na območja podrobnejše namenske rabe prostora. Območja podrobnejše namenske rabe prostora se določajo v okvirih osnovne namenske rabe prostora.

3. člen

Posamezni pojmi, ki se nanašajo na poselitvena območja, imajo v tem pravilniku naslednji pomen:

1. območja stanovanj so območja, ki so pretežno namenjena bivanju s spremljajočimi dejavnostmi javne infrastrukture, storitvenih dejavnosti in trgovin, ki služijo tem območjem;

1.1 območja eno in dvostanovanjskih objektov so območja stanovanj, namenjena pretežno eno ali dvostanovanjskim objektom;

1.2 območja več stanovanjskih stavb so območja stanovanj, namenjena pretežno več stanovanjskim objektom;

1.3 stanovanjska območja za posebne namene so območja, namenjena stanovanjskim stavbam kot so samski domovi, dijaški in študentski domovi, domovi za ostarele, socialno varstveni zavodi in druge skupinske nastanitvene stavbe;

1.4 območja počitniških hiš so območja, namenjena enostanovanjskim stavbam in se občasno uporabljajo za počitek ali oddih;

1.5 stanovanjska območja s kmetijskimi gospodarstvi so območja, pretežno namenjena stanovanjskim in nestanovanjskim kmetijskim stavbam za opravljanje kmetijske dejavnosti;

2. območja proizvodnih dejavnosti so območja pretežno namenjena proizvodnim in servisnim dejavnostim;

2.1 industrijska območja so območja pretežno namenjena stavbam težke industrije;

2.2 druga proizvodna območja so območja pretežno namenjena stavbam za proizvodnjo in skladišča;

3. območja javne infrastrukture so območja namenjena za potrebe izvajanja vzgoje in izobraževanja, športa, zdravstva, socialnega varstva, kulture, javne uprave in opravljanja verskih dejavnosti;

3.1 območja vzgoje in izobraževanja so območja namenjena stavbam za izobraževanje in znanstvenoraziskovalno delo;

3.2 območja športa so območja namenjena za športne dvorane in športna igrišča;

3.3 območja zdravstva so območja namenjena stavbam za zdravstveno, bolnišnično in zavodsko oskrbo;

3.4 območja socialnega varstva so območja namenjena za socialno-varstvene stanovanjske stavbe;

3.5 območja kulture so območja namenjena stavbam za kulturo in razvedrilo, muzeje in knjižnice;

3.6 območja javne uprave so območja namenjena stavbam za potrebe javne uprave;

3.7 območja čaščenja in opravljanja verskih dejavnosti so območja namenjena stavbam za čaščenje in opravljanje verskih obredov;

4. mešana območja so območja namenjena bivanju, trgovskim, proizvodnim in storitvenim dejavnostim;

4.1 območja urbanih središč (centralno območje) so območja pretežno namenjena za trgovske, hotelske in podobne gostinske stavbe, ter za stavbe za opravljanje osebnih storitev, stavbe za kulturo, javno upravo in stanovanjske stavbe;

4.2 območja storitvenih, proizvodnih in trgovskih dejavnosti so območja namenjena za stanovanjske, proizvodne, trgovske stavbe in stavbe za opravljanje storitev;

4.3 posebna območja so območja namenjena za trgovske stavbe in stavbe za opravljanje storitev;

4.4 turistična območja z nastanitvijo so območja s hotelskimi in podobnimi stavbami ter drugimi stavbami za kratkotrajno nastanitev;

5. območja športno rekreacijskih in zelenih površin so območja, ki so namenjena za šport in rekreacijo na prostem in za urejene javne zelene površine;

5.1 območja za šport in rekreacijo so območja namenjena za športna igrišča in za druge objekte za šport in rekreacijo na prostem;





































5.2 parki so območja urejenih javnih zelenih površin;













































5.3 druge zelene površine so območja urejenih javnih vrtov;













































5.4 pokopališča so območja urejenih javnih zelenih površin.













4. člen

Območja osnovne in podrobnejše namenske rabe s pripadajočimi grafičnimi znaki so:

Osnovna namenska raba	Podrobnejša namenska raba	Grafični znak	
		črno/belo	barvno
A. NA POSELITVENIH OBMOČJIH			
1. območja stanovanj			
	1.1 območja eno in dvostanovanjskih stavb		
	1.2 območja večstanovanjskih stavb		
	1.3 stanovanjska območja za posebne namene		
	1.4 območja počitniških hiš		
	1.5 stanovanjska območja s kmetijskimi gospodarstvi		
2. območja proizvodnih dejavnosti			
	2.1 industrijska območja		
	2.2 druga proizvodna območja		
3. območja javne infrastrukture			
	3.1 območja vzgoje in izobraževanja		
	3.2 območja za šport		
	3.3 območja zdravstva		
	3.4 območja socialnega varstva		
	3.5 območja kulture		
	3.6 območja javne uprave		
	3.7 območja čaščenja in opravljanja verskih dejavnosti		

Osnovna namenska raba	Podrobnejša namenska raba	Grafični znak	
		črno/belo	barvno
4. mešana območja			
	4.1 območja urbanih središč		
	4.2 območja storitvenih, proizvodnih in trgovskih dejavnosti		
	4.3 posebna območja		
	4.4 turistična območja z nastanitvijo		
5. območja športno rekreacijskih in zelenih površin			
	5.1 območja za šport in rekreacijo		
	5.2 parki		
	5.3 druge zelene površine		
	5.4 pokopališča		
B. NA OBMOČJIH GOSPODARSKE INFRASTRUKTURE			
6. območja prometne infrastrukture			
	6.1 območja državnih cest		
	6.2 območja lokalnih cest		
	6.3 območja kolesarskih poti (DK-državne kolesarske poti, LK-lokalne kolesarske poti)		
	6.4 območja prometnih površin izven vozišča		
	6.5 območja železniških prog		
	6.6 območja železniških postaj		
	6.7 območja letališč in vzletišč (IL-letališče, IV-vzletišče)		
	6.8 območja pristanišč		
7. območja telekomunikacijske infrastrukture			
	7.1 območja objektov in naprav		
	7.2 telekomunikacijski vodi		

Osnovna namenska raba	Podrobnejša namenska raba	Grafični znak	
		črno/belo	barvno
8. območja energetske infrastrukture			
	8.1 območja za oskrbo z električno energijo		
	8.2 daljnovodi (DV-daljnovodi, KV-kablovodi)		
	8.3 območja za oskrbo s plinom		
	8.4 plinovodi		
	8.5 območja za preskrbo z nafto in naftnimi derivati		
	8.6 naftovodi in produktovodi (N-naftovodi, PR- produktovodi)		
	8.7 območja za oskrbo s toplotno energijo		
	8.8 toplovodi		
9. območja komunalne in okoljske infrastrukture			
	9.1 območja za oskrbo z vodo		
	9.2 vodovodi		
	9.3 območja za čiščenje voda		
	9.4 kanalski vodi		
	9.5 območja za ravnanje z odpadki		
	9.6 območja za odlaganje odpadkov		
C. NA OBMOČJU KRAJINE			
10. območja površinskih voda			
	10.1 vodna zemljišča celinskih voda		
	10.2 vodna zemljišča morja		
	10.3 območja vodne infrastrukture		
11. območja mineralnih surovin			
	11.1 območja nadzemnega pridobivalnega prostora		

Osnovna namenska raba	Podrobnejša namenska raba	Grafični znak	
		črno/belo	barvno
12. območja kmetijskih zemljišč	11.2 območja podzemnega pridobivalnega prostora		
	12.1 območja intenzivne kmetijske proizvodnje		
13. območja gozdov			
14. območja za potrebe obrambe			
15. območja za potrebe varstva pred naravnimi in drugimi nesrečami			
			

Občina lahko posamezna območja namenske rabe prostora opredeli tudi podrobneje, kot je določeno s tem pravilnikom, pri čemer mora upoštevati kategorizacijo oziroma klasifikacijo gradbenih objektov ali dejavnosti, določeno z veljavnimi predpisi.

















5. člen























V prostorskih sestavinah se grafično prikažejo območja varovanj in omejitev. Območja varovanj in omejitev so tista zavarovana, ogrožena in druga varstvena območja, ki so opredeljena z zakonom oziroma z izvršilnim predpisom, sprejetim na podlagi zakona, tako da je možna njihova določitev v naravi in na parcelo natančno.







Območja varovanj in omejitev se delijo na osnovna in podrobnejša območja varovanj in omejitev. Podrobnejša območja varovanj in omejitev, ki so kot taka opredeljena z zakonom oziroma z izvršilnim predpisom, se označijo kot stopnja ali kot vrsta varovanj in omejitev.

6. člen

Območja varovanj in omejitev s pripadajočimi grafičnimi znaki so:

Osnovna območja varovanj in omejitev	Podrobnejša območja varovanj in omejitev	Grafični znak	
		črno/belo	barvno
1. vodovarstvena območja			
	1.1 varstveni pasovi za oskrbo s pitno vodo (stopnja varovanja I., II., III.)		
	1.2 varstveni pasovi za oskrbo s termalno, mineralno ali zdravilno vodo (stopnja varovanja 1., 2., 3.)		
2. območja ohranjanja narave			
	2.1 naravne vrednote		
	2.1.1 državnega pomena (NVDP)		
	2.1.2 lokalnega pomena (NVLP)		
	2.2 zavarovana območja (NP-narodni park, RP-regijski park, KP-krajinski park, NS-naravni spomenik, SNR-strogi naravni rezervat, NR-naravni rezervat)		
	2.3 območja biotske raznovrstnosti		
	2.3.1 posebna varstvena območja (PosVO)		

Osnovna območja varovanj in omejitev	Podrobnejša območja varovanj in omejitev	Grafični znak	
		črno/belo	barvno
	2.3.2 ekološko pomembna območja (EPO)		
3. območja varstva gozdov			
	3.1 varovalni gozdovi državnega pomena		
	3.2 gozdovi s posebnim namenom državnega pomena (GRD-rekreacijska funkcija, GHD-higiensko- zdravstvena funkcija, GDD-varovanje naravne in kulturne dediščine, GZD-zaščitna funkcija, GKD-raziskovalna funkcija, GTD-turistična funkcija, GPD-poučna funkcija, GOD-obrambna funkcija, GED-estetska funkcija)		
	3.3 gozdovi s posebnim namenom lokalnega pomena (GRL-rekreacijska funkcija, GHL-higiensko- zdravstvena funkcija, GDL-varovanje naravne in kulturne dediščine, GZL-zaščitna funkcija, GKL-raziskovalna funkcija, GTL-turistična funkcija, GPL-poučna funkcija, GEL-estetska funkcija)		
4. območja varstva najboljših kmetijskih zemljišč			
5. območja varstva kulturne dediščine			
	5.1 kulturna dediščina razglašena za spomenik državnega pomena (DAS arheološki spomenik, DZS zgodovinski spomenik, DUZS-umetnostno zgodovinski oziroma umetnostni in arhitekturni spomenik, DNS-naselbinski spomenik, DES-etnološki spomenik, DTS-tehniški spomenik, DSON-spomenik oblikovane narave, DKKS-kulturna krajina) Opomba: kulturna dediščina, predlagana za razglasitev se dodatno označi s črko P, kot primer DAS-P	 	 
	5.2 kulturna dediščina razglašena za spomenik lokalnega pomena (LAS-arheološki spomenik, LZS-zgodovinski spomenik, LUZS-umetnostno zgodovinski oz. umetnostni in arhitekturni spomenik, LNS-naselbinski spomenik, LES-etnološki spomenik, LTS-tehniški spomenik, LTS-spomenik oblikovane narave, LKKS-kulturna krajina) Opomba: kulturna dediščina, predlagana za razglasitev se dodatno označi s črko P, kot primer LAS-P	 	 

Osnovna območja varovanj in omejitev	Podrobnejša območja varovanj in omejitev	Grafični znak	
		črno/belo	barvno
6. območja za raziskovanje mineralnih surovin			
7. ogrožena območja (P-poplavna območja, E-erozijska območja, PL-plazljiva območja, PZ-plazovita območja)			
8. varovalni in varstveni pasovi (območij gospodarske infrastrukture, površinskih voda in vodne infrastrukture, območij za potrebe obrambe, območij za potrebe varstva pred naravnimi in drugimi nesrečami)			

Varovalni in varstveni pasovi se po potrebi označijo s črkovno označbo iz 4. člena tega pravilnika, dodatno pa lahko še z dvomestno črkovno označbo v primeru več stopenj teh pasov.

7. člen

Prostorske sestavine se izdelajo v digitalni obliki na ustreznih digitalnih geodetskih podlagah.

Namenska raba prostora ter območja varovanj in omejitev se izdelajo na digitalnih katastrskih načrtih v državnem koordinatnem sistemu, pomanjšanih v merilo 1:5 000.

Območja namenske rabe prostora ter območja varovanj in omejitev se digitalno določijo in vodijo s topološko pravilnimi poligoni, s topološko pravilnimi in usmerjenimi linijami ali s točkami.

8. člen

Prostorske sestavine se izdelajo kot digitalni prostorski podatki v vektorskem tipu s pripadajočimi opisnimi podatki, pri čemer je potrebno upoštevati pravila, ki veljajo za vzpostavitev prostorskih informacijskih sistemov.

Formati podatkov za digitalni grafični izris morajo biti povezljivi s formati digitalnih geodetskih podlag. Pri zajemu digitalnih prostorskih podatkov je potrebno upoštevati natančnost predpisanih geodetskih podlag z možnostjo opredelitve v naravi.

9. člen

Podatki iz prostorskih sestavin se vodijo v digitalni obliki za posamezna območja osnovne in podrobnejše namenske rabe prostora, ki je določena v 4. členu tega pravilnika.

Podatki imajo naslednjo strukturo:

Id	Šifra območja namenske rabe	Številka območja namenske rabe	Opis območja namenske rabe	Črkovna označba območja namenske rabe
----	-----------------------------	--------------------------------	----------------------------	---------------------------------------

Id – tekoča identifikacijska številka območja;

Šifra območja namenske rabe – šifra območja namenske rabe po ravneh iz 4. člena tega pravilnika;

Številka območja namenske rabe – tekoča številka območja z ali brez poddelilke;

Opis območja namenske rabe – opis območja iz 4. člena tega pravilnika;

Črkovna označba območja namenske rabe – črkovna označba iz 4. člena tega pravilnika.

Za območje cele občine se na podlagi podatkov iz prejšnjega odstavka po posameznih območjih osnovne in podrobnejše namenske rabe prostora izdela in vodi bilanca površin. Bilanca površin je sestavni del obrazložitve odloka o spremembah in dopolnitvah prostorskih sestavin. Ob vsakokratni spremembi oziroma dopolnitvi prostorskih sestavin se bilanca površin ustrezno dopolni.

10. člen

Podatki iz prostorskih sestavin se vodijo v digitalni obliki za posamezna osnovna in podrobnejša območja varovanj in omejitev, ki so določena v 6. členu tega pravilnika.

Podatki imajo naslednjo strukturo:

Id	Šifra območja varovanj in omejitev	Številka območja varovanj in omejitev	Opis območja varovanj in omejitev	Pravna podlaga in datum uradne objave	Črkovna označba območja varovanj in omejitev
----	------------------------------------	---------------------------------------	-----------------------------------	---------------------------------------	--

Id – tekoča identifikacijska številka območja;

Šifra območja varovanj in omejitev – šifra območja varovanj in omejitev po ravneh iz 6. člena tega pravilnika;

Številka območja varovanj in omejitev – tekoča številka območja;

Opis območja varovanj in omejitev – opis območja varovanj in omejitev iz 6. člena tega pravilnika;

Pravna podlaga in datum uradne objave oziroma predlog akta za zavarovanje;

Črkovna označba območja varovanj in omejitev – črkovna označba iz 6. člena tega pravilnika.

Za območje cele občine se na podlagi podatkov iz prejšnjega odstavka po posameznih območjih varovanj in omejitev izdela in vodi bilanca površin. Bilanca površin je sestavni del obrazložitve odloka o spremembah in dopolnitvah prostorskih sestavin. Ob vsakokratni spremembi oziroma dopolnitvi prostorskih sestavin se bilanca površin ustrezno dopolni.

11. člen

Posamezne prostorske sestavine, ki se nanašajo na vsebino iz 4. in 6. člena tega pravilnika, se z dnem uveljavitve tega pravilnika izdelujejo v digitalni obliki na tistih območjih, kjer je izdan sklep o začetku uradne uporabe digitalnega zemljiškega katastra.

12. člen

Občine lahko pretvorijo v digitalno obliko območja iz veljavnih prostorskih sestavin, tudi če teh območij nimajo opredeljenih, kot je določeno v 4. členu tega pravilnika. Ta območja se v prostorskih sestavinah prikažejo zbirno kot poselitvena območja.

Občine lahko pretvorijo v digitalno obliko tudi območja iz veljavnih prostorskih sestavin, kjer je namenska raba teh območij že podrobneje določena, pri čemer se smiselno upošteva poimenovanje posameznih območij namenske rabe prostora iz 4. člena tega pravilnika.

Spremembo posameznega območja namenske rabe prostora ali območij omejitev in varovanj se izvede v postopku priprave in sprejemanja sprememb in dopolnitev prostorskih sestavin v skladu z določbami tega pravilnika.

13. člen

V postopku priprave sprememb in dopolnitev prostorskih sestavin, nosilci urejanja prostora za pridobitev oziroma izdajanje smernic ter mnenj k prostorskim sestavinam planskih aktov občin lahko izmenjujejo podatke v digitalni obliki.

Podatki, ki se izmenjujejo, morajo biti izdelani v formatu, določenem z 8. členom tega pravilnika.

Formate podatkov, ki se izmenjujejo, objavlja Ministrstvo za okolje, prostor in energijo na svoji spletni strani.

14. člen

Ministrstvo za okolje, prostor in energijo vzpostavi in vodi evidenco veljavnih prostorskih sestavin.

Evidenca prostorskih sestavin se vodi v analogni in digitalni obliki, pri čemer se evidenca v digitalni obliki vzpostavlja postopoma z uveljavljanjem prostorskih sestavin v digitalni obliki.

Občina takoj po sprejemu prostorskih sestavin v digitalni obliki pošlje en izvod Ministrstvu za okolje, prostor in energijo.

15. člen

Občine z dnem uveljavitve tega pravilnika pošljejo en izvod veljavnih prostorskih sestavin v analogni ali digitalni obliki Ministrstvu za okolje, prostor in energijo.

16. člen

Z dnem uveljavitve tega pravilnika se določbe petega odstavka 25. člena in četrtega odstavka 39. člena Navodila o vsebini in metodologiji izdelave strokovnih podlag in prostorskih sestavin planskih aktov občin (Uradni list SRS, št. 20/85), ki se nanašajo na opredelitve glede namenske rabe prostora in območij varovanj in omejitev v prostorskih sestavinah, smiselno uporabljajo v skladu s tem pravilnikom.

17. člen

Ta pravilnik začne veljati osmi dan po objavi v Uradnem listu Republike Slovenije.

Št. 352-10-24/01

Ljubljana, dne 11. februarja 2003.

mag. Janez Kopač l. r.
Minister
za okolje, prostor in energijo

VSEBINA

MINISTRSTVA

815. Pravilnik o pripravi prostorskih sestavin dolgoročnih in srednjeročnih družbenih planov občin v digitalni obliki 2561

MEDNARODNE POGODBE

11. Uredba o ratifikaciji Dodatnega protokola št. 10 k Srednjeevropskemu sporazumu o prosti trgovini 353
- Obvestilo o začetku veljavnosti mednarodnih pogodb 368

ISSN 1318-0576



917713181057017

Izdajatelj Služba Vlade RS za zakonodajo – Direktorica Ksenija Mihovar Globokar – Založnik Uradni list RS d.o.o. – Direktorica in odgovorna urednica Erika Trojer – Priprava Uradni list RS d.o.o. – Tisk Tiskarna SET, d.d., Vevče – Akontacija naročnine za leto 2003 je 24.000 SIT (brez davka), pri ceni posameznega Uradnega lista RS je vračunan 8,5% DDV – Naročnina za tujino je 66.000 SIT – Reklamacije se upoštevajo le mesec dni po izidu vsake številke – Uredništvo in uprava Ljubljana, Slovenska 9 – Poštni predal 379 – Telefon tajništvo 425 14 19, računovodstvo 200 18 60, naročnine 425 23 57, telefaks 200 18 25, prodaja 200 18 38, preklici 425 02 94, telefaks 425 14 18, uredništvo 425 73 08, uredništvo (javni razpisi ...) 200 18 66, uredništvo – telefaks 425 01 99 – Internet <http://www.uradni-list.si> – uredništvo e-pošta: objave@uradni-list.si – Transakcijski račun 02922-0011569767 – Poština plačana pri pošti 1102 Ljubljana