

# Uradni list Republike Slovenije



Internet: <http://www.uradni-list.si>

e-pošta: [info@uradni-list.si](mailto:info@uradni-list.si)

Št. **62** Ljubljana, petek **7. 7. 2000**

Cena 1000 SIT

ISSN 1318-0576

Leto X

## DRŽAVNI ZBOR

### **2785. Odreditev razširitve parlamentarne preiskave o vpletenosti in odgovornosti nosilcev javnih funkcij v zvezi z najdbo orožja na mariborskem letališču ter z opremo in orožjem v skladišču Ložnica**

Na podlagi 93. člena ustave Republike Slovenije in prvega odstavka 9. člena poslovnika o parlamentarni preiskavi (Uradni list RS, št. 63/93) je Državni zbor Republike Slovenije na seji dne 29. junija 2000

#### **O d r e d i l**

### **razširitev parlamentarne preiskave o vpletenosti in odgovornosti nosilcev javnih funkcij v zvezi z najdbo orožja na mariborskem letališču ter z opremo in orožjem v skladišču Ložnica**

Namen preiskave se razširi na ugotavljanje ali in v kakšni meri so v nezakonito trgovanje z orožjem na in preko ozemlja Republike Slovenije v obdobju 1991–1993 vpleteni nosilci javnih funkcij.

Št. 020-02/93-38/13  
Ljubljana, dne 29. junija 2000.

Predsednik  
Državnega zbora  
Republike Slovenije  
**Janez Podobnik, dr. med. l. r.**

## VLADA

### **2786. Uredba o kriterijih za določitev območij z omejenimi možnostmi za kmetijsko dejavnost**

Na podlagi 29. člena zakona o kmetijstvu (Uradni list RS, št. 54/00) izdaja Vlada Republike Slovenije

### **U R E D B O** **o kriterijih za določitev območij z omejenimi možnostmi za kmetijsko dejavnost**

#### 1. člen (opredelitev)

Območja z omejenimi možnostmi za kmetijsko dejavnost se delijo na:

1. hribovska in gorska območja – območja z znatno omejeno možnostjo rabe zemljišč in znatno višjimi pridelovalnimi stroški zaradi težjih naravnih razmer (nagib, nadmorska višina);

2. druga območja z omejenimi možnostmi za kmetijsko dejavnost – zaokrožena pridelovalna območja, za katera sta značilni:

– slabša rodovitnost zemljišč, ki je ni mogoče izboljšati brez nesorazmerno velikih stroškov in

– slabša demografska struktura;

3. območja s posebnimi naravnimi omejitvami (območja pogostih poplav, močvirij, močne burje, barja ipd.), kjer je ohranjanje kmetijske dejavnosti potrebno za okolju prijazen razvoj podeželja in ohranitev krajine.

#### 2. člen (hribovska in gorska območja)

Za hribovska in gorska območja se štejejo sklenjena območja, ki izpolnjujejo vsaj enega izmed naslednjih kriterijev:

1) povprečna nadmorska višina znaša najmanj 700 metrov ali

2) povprečni nagib znaša najmanj 20 odstotkov ali

3) povprečna nadmorska višina znaša najmanj 500 metrov in hkrati povprečni nagib najmanj 15 odstotkov.

#### 3. člen (zaokrožanje območij)

Za hribovska in gorska območja iz prve točke 1. člena te uredbe se štejejo tudi sklenjena območja, ki ne izpolnjujejo kriterijev iz prejšnjega člena so pa obkrožena z območjem, ki izpolnjuje kriterije iz prejšnjega člena in niso večja od ene katastrske občine ali so obkrožena z območjem, ki izpolnjuje kriterije iz prejšnjega člena in izpolnjujejo pogoje iz prve točke 4. člena te uredbe.

#### 4. člen (druga območja z omejenimi možnostmi za kmetijsko dejavnost)

Za druga območja z omejenimi možnostmi za kmetijsko dejavnost iz druge točke 1. člena te uredbe se štejejo sklenjena geografska območja, kjer prevladujejo za kmetijsko pridelavo manj primerna zemljišča, prisotna je

slabša demografska struktura, in kjer so izpolnjeni naslednji kriteriji:

1) da je kmetijskih zemljišč 3., 4., 5. in 6. kategorije v primerjavi z deležem kmetijskih zemljišč 1. in 2. kategorije nad 60 odstotkov in

2) – da gostota prebivalstva ne presega 60 odstotkov povprečja gostote prebivalstva v Republiki Sloveniji ali

– da znaša letna demografska rast največ 0,5 odstotka, pri čemer je delež kmečkega prebivalstva najmanj 15 odstoten.

#### 5. člen

(območja s posebnimi naravnimi omejitvami)

Za območja s posebnimi naravnimi omejitvami iz tretje točke 1. člena te uredbe se štejejo sklenjena geografska območja, na katerih je potrebno opravljati kmetijsko dejavnost zaradi ohranjanja kulturne krajine.

Za območja s posebnimi naravnimi omejitvami se štejejo:

1) geografska območja, kjer je število bonitetnih točk, določenih s pravilnikom za ocenjevanje tal pri ugotavljanju proizvodne sposobnosti vzorčnih parcel (Uradni list SRS, št. 36/84), manjše od 30 in na katerih so trajno prisotne specifične neugodne razmere, ki so značilne za območja pogostih poplav in za barja,

2) geografska območja z močno burjo, kjer povprečna hitrost burje presega 14m/s, in se v zimskem času (od oktobra do marca) burja pojavlja v sunkih nad 60 km/h povprečno več kot 10 odstotkov časa in v rastni dobi (od aprila do septembra) povprečno več kot 4 odstotke časa.

#### 6. člen

(razvrstitev v območja)

Minister, pristojen za kmetijstvo, določi območja z omejenimi možnostmi za kmetijsko dejavnost na podlagi kriterijev iz 2., 3., 4. in 5. člena te uredbe.

Kot kriterij za teritorialno opredelitev teh območij se uporabijo meje katastrskih občin oziroma naselij iz Registra prostorskih enot.

#### 7. člen

(seznam območij)

Minister, pristojen za kmetijstvo, objavi v Uradnem listu Republike Slovenije seznam območij z omejenimi možnostmi za kmetijsko dejavnost, ki vsebuje zlasti:

- 1) vrsta območja,
- 2) ime občine oziroma dela občine,
- 3) koda občine oziroma dela občine,
- 4) površina občine oziroma dela občine,
- 5) delež kmetijskih zemljišč,
- 6) grafični prikaz območij v ustreznem merilu.

#### 8. člen

Ta uredba začne veljati petnajsti dan po objavi v Uradnem listu Republike Slovenije.

Št. 465-05/2000-1

Ljubljana, dne 22. junija 2000.

**Vlada Republike Slovenije**

**dr. Andrej Bajuk** l. r.  
Predsednik

### 2787. Uredba o spremembah in dopolnitvah uredbe o finančnih intervencijah za celostno urejanje podeželja in obnovo vasi za leto 2000

Na podlagi drugega odstavka 3. člena in 6. člena zakona o finančnih intervencijah v kmetijstvo, proizvodnjo in ponudbo hrane (Uradni list RS, št. 5/91) izdaja Vlada Republike Slovenije

## U R E D B O

### o spremembah in dopolnitvah uredbe o finančnih intervencijah za celostno urejanje podeželja in obnovo vasi za leto 2000

#### 1. člen

V uredbi o finančnih intervencijah za celostno urejanje podeželja in obnovo vasi za leto 2000 (Uradni list RS, št. 31/00) se 1. člen spremeni in dopolni tako, da:

I. se tretja alineja točke I spremeni tako, da se glasi: »– poslovni načrt oziroma kratek opis investicije z osnovnimi podatki, če je skupna vrednost naložbe nižja od 3.000.000 SIT,«.

II. se točka II spremeni tako, da se glasi:

»II. Namakanje in osuševanje kmetijskih zemljišč v skupni vrednosti 449.999.000 SIT

Namen ukrepa:

a) Sofinanciranje malih hidromelioracijskih sistemov, kar zagotavlja stalno, kakovostno in časovno načrtovano proizvodnjo. Izgradnja virov vode za optimalno preskrbo rastlin z vodo in hranili predvsem trajnih nasadov in zelenjave.

b) Financiranje izgradnje poskusnih centrov za namakanje. Z njimi bodo uporabniki namakalnih sistemov pridobili znanje za optimalno izrabo obstoječih sistemov.

c) Financiranje izdelave projekta za pridobitev gradbene dokumentacije (PGD) in izgradnje velikih namakalnih sistemov, opredeljenih na osnovi rezultatov študije Projekt namakanja Republike Slovenije, ki je na vpogled na Ministrstvu za kmetijstvo, gozdarstvo in prehrano.

Razvoj vodnih virov, potrebnih za zagotovitev optimalnih pogojev za kmetijsko proizvodnjo, predvsem v trajnih nasadih in pri proizvodnji vrtnin.

Pogoji za pridobitev sredstev:

1. za namene pod točko a):

– predpisana dovoljenja in projekti za izvedbo investicije,

– poslovni načrt (z 8% minimalno interno stopnjo donosnosti),

– izveden javni razpis za izbiro izvajalca ali najmanj tri ponudbe za izbiro izvajalca,

– garancija za zagotavljanje lastne udeležbe.

2. za namene pod točko b):

– program dela poskusnega centra, potrjen s strani Ministrstva za kmetijstvo, gozdarstvo in prehrano (v nadaljnjem besedilu: ministrstvo),

– PGD, gradbeno dovoljenje, izveden javni razpis za izbiro izvajalca.

3. za namene pod točko c):

– PGD, gradbeno dovoljenje ter izveden javni razpis za izbiro izvajalca,

– investicijski program (z 11,5% minimalno interno stopnjo donosnosti).

Višina podpore:

1. za namene pod točko a):

– do 75% vrednosti naložbe (razen terciarne opreme) oziroma največ: do 2.500.000 SIT (za vrtno), do 100.000 SIT/ha (za primarni vod), do 1.000.000 SIT/ha (za namakalni sistem – razen terciarne opreme), od 500 do

1000 SIT/m<sup>3</sup> (za akumulacijo), do 450.000 SIT/ha (glede na zahtevnost izgradnje akumulacije in osuševanje). Količina akumulirane vode, potrebne za namakanje enega ha površine, znaša od 500 do 2000 m<sup>3</sup>, glede na klimatske in pedološke pogoje ter vrsto namakane kulture,

2. za namene pod točko b):

– do 100% vrednosti naložbe, ki je v skladu s potrjenim programom dela poskusnega centra,

3. za namene pod točko c):

– do 100% vrednosti naložbe (razen terciarne opreme).«

III. se točka III spremeni tako, da se glasi:

»III. Komasačije in sanacija nedokončanih komasačij do višine 180.000.000 SIT.

Namen ukrepa:

a) Osnovni namen komasačij je izboljšanje posestne in zemljiške strukture. Financirajo se geodetska dela in idejni projekti za izvedbo komasačije v smislu celostnega urejanja zemljišč in podeželskega prostora.

b) S sanacijo komasačij se izvaja zaključevanje starih nedokončanih komasačij.

Pogoji za pridobitev sredstev

a) izvedba novih komasačij:

– pogoji, določeni z zakonom o kmetijskih zemljiščih (56. člen, Uradni list RS, št. 59/96 in 31/98 – odl. US),  
– ocena pričakovanih ekonomskih učinkov komasačije.

b) sanacija nedokončanih komasačij:

– izvršljiva komasačijska odločba,  
– sklenjena pogodba o delu z izvajalcem del.

Višine podpore:

Višina podpore znaša do 100% vrednosti geodetskih del in idejnih projektov za izvedbo komasačij. Sredstva za izvedbo novih komasačij (točka a) se dodelijo na podlagi javnega razpisa in programa dela ministrstva, sredstva za sanacijo nedokončanih komasačij (točka b) pa se dodelijo na podlagi programa dela ministrstva.«

IV. se točka IV spremeni tako, da se glasi:

»IV. Izdelava predhodnih analiz in investicijsko tehnične dokumentacije do vrednosti 15.000.000 SIT.

Namen ukrepa:

Izdelava investicijsko-tehnične dokumentacije za kmetijsko ureditvene operacije: namakanje, osuševanje in agromelioracije.

Pogoji za pridobitev sredstev:

– ustrezen namen investicije,  
– garancije za zagotavljanje lastnega dela sredstev.

Višina podpore:

Višina podpore znaša od 2,5% do 6,5% vrednosti investicije. Priznana najvišja vrednost investicije lahko znaša največ do 1.000.000 SIT/ha za namakanje zemljišč oziroma do 1.200.000 SIT/ha za akumulacijo, do 450.000 SIT/ha za osuševanje in največ do 300.000 SIT/ha za agromelioracije.«.

V. se v tretji alineji četrtega odstavka točke IX za besedilom »2.000.000 SIT« doda besedilo: », razen za dodelitev subvencije za obnovo sadovnjakov, za obnovo vinogradov, za napravo nasadov špargljev in za napravo nasadov jagod. Pri teh so namesto poslovnega načrta oziroma kratkega opisa investicije, podatki o investiciji sestavni del vloge za dodelitev subvencije, ki jo sopodpiše tudi predstavnik kmetijske svetovalne službe.«;

VI. se v četrti alineji četrtega odstavka točke IX za besedilo »sredstev« doda besedilo: »oziroma priloženo izjavo o razpolaganju s sredstvi za obnovo sadovnjakov, za obnovo vinogradov, za napravo nasadov špargljev ali za napravo nasadov jagod.«

VII. se v petem odstavku točke IX za besedilom »1.000.000 SIT« doda besedilo:

», razen za javni razpis za dodelitev subvencije za obnovo sadovnjakov, za obnovo vinogradov, za napravo nasadov špargljev in za napravo nasadov jagod.«

VIII. se četrta alineja drugega odstavka točke X/d) spremeni tako, da se glasi:

»- vlagatelj mora za namen izvedbe projekta, razen za projekt Vodooskrbe Bele krajine, zagotoviti lastni delež sofinanciranja,«

IX. se za četrto alinejo drugega odstavka točke X/d) doda peta alineja, ki se glasi:

»- v primeru projekta Vodooskrba Bele krajine mora biti izvedba skladna z izdelano predstavitveno študijo Vodooskrbe Bele krajine, ki je na vpogled na Ministrstvu za kmetijstvo, gozdarstvo in prehrano.«;

X. se v četrtem odstavku točke X/d) za besedilom: »do 20% dejanske vrednosti naložbe« doda besedilo: »oziroma do 100% dejanske vrednosti naložbe v primeru projekta Vodooskrba Bele krajine.«

#### 2. člen

V prvem odstavku 2. člena:

– se besedilo »3.143,774.000 SIT« nadomesti z besedilom »3.039,774.000 SIT«.

– se v peti alineji besedilo »134,000.000 SIT« nadomesti z besedilom »30,000.000 SIT«.

#### 3. člen

Prvi odstavek 3. člena se spremeni tako, da se glasi:

»Upravičenci do sredstev po tej uredbi so:

– fizične in pravne osebe, ki opravljajo kmetijsko in živilsko dejavnost oziroma storitve kmetijstva in imajo stalno prebivališče oziroma sedež v Republiki Sloveniji, in sicer s pisnimi vlogami na podlagi javnega razpisa ali na podlagi pogodbe za izvajanje letnega programa ministrstva,

– občine oziroma krajevne skupnosti na podlagi javnega razpisa ali na podlagi letnega programa ministrstva,

– fizične ali pravne osebe, ki opravljajo storitve svetovanja, projektiranja, raziskovanja, promocijskih aktivnosti ali kadrovskega inženiringa, za potrebe kmetijstva in imajo stalno prebivališče oziroma sedež v Republiki Sloveniji, na podlagi javnega razpisa in na podlagi letnega programa ministrstva.«.

V drugem odstavku 3. člena se besedilo »30. maja 2000« nadomesti z besedilom »30. junija 2000«.

#### 4. člen

Prvi stavek prvega odstavka 4. člena se spremeni tako, da se glasi: »Zahtevki za dodelitev sredstev na podlagi javnih razpisov morajo prispeti v roku in na naslov, ki bo določen v javnem razpisu.«

#### 5. člen

Ta uredba začne veljati naslednji dan po objavi v Uradnem listu Republike Slovenije.

Št. 403-01/99-4

Ljubljana, dne 29. junija 2000.

**Vlada Republike Slovenije**

**dr. Andrej Bajuk l. r.**  
Predsednik

**2788. Sklep o spremembi sklepa o ustanovitvi in sestavi Komisije za nadzor nad državnimi pomočmi**

Na podlagi 4. člena in prvega odstavka 17. člena zakona o nadzoru državnih pomoči (Uradni list RS, št. 1/00) je Vlada Republike Slovenije na 3. seji, dne 19. 6. 2000 sprejela

**S K L E P**  
**o spremembi sklepa o ustanovitvi in sestavi Komisije za nadzor nad državnimi pomočmi**

## 1. člen

V 1. členu sklepa o ustanovitvi in sestavi Komisije za nadzor nad državnimi pomočmi (Uradni list RS, št. 23/00) se dosedanji član Milan Lah, nadomesti z novim članom dr. Dragom Maroltom, univ. dipl. pravnikom, in univ. dipl. ekonomistom, upokojenec, Berčičeva 7 b, Ljubljana Polje.

## 2. člen

Ta sklep začne veljati naslednji dan po objavi v Uradnem listu RS.

Št. 026-17/98-7  
Ljubljana, dne 19. junija 2000.

**Vlada Republike Slovenije**

**dr. Andrej Bajuk** l. r.  
Predsednik

---

**MINISTRSTVA****2789. Odredba o spremembi odredbe o obrazcih javnih listin v višjem strokovnem izobraževanju**

Na podlagi 25. člena pravilnika o ocenjevanju znanja, javnih listinah in vodenju evidenc v višjih strokovnih šolah (Uradni list RS, št. 54/96 in 36/99) minister za šolstvo in šport izdaja

**ODREDBO**  
**o spremembi odredbe o obrazcih javnih listin v višjem strokovnem izobraževanju**

## 1. člen

V odredbi o obrazcih javnih listin v višjem strokovnem izobraževanju (Uradni list Republike Slovenije, št. 59/96 in 41/98) se obrazec potrdilo o vpisu, objavljen v prilogi številka 1, nadomesti z obrazcem:

  
 REPUBLIKA SLOVENIJA

.....  
 .....

ime in sedež šole

Št.:.....

### Potrdilo o vpisu

Potrujemo, da je.....  
 ime in priimek

rojen-a .....  
 datum, kraj in država rojstva

študent-ka višje šole, vpisan-a v..... letniku v študijskem letu.....pod vpisno številko

--	--	--	--	--	--	--	--	--	--	--	--	--	--	--	--	--	--	--

Izobražuje se po programu za pridobitev višje strokovne izobrazbe.....  
 ime programa, smer

ni ni  
 Študent-ka ..... zaposlen-a oziroma ..... prijavljen-a kot iskalec-ka zaposlitve.  
 je je

Potrdilo se izdaja za.....

Uradne opombe:.....

V....., dne..... Pečat .....  
 podpis odgovorne osebe

To potrdilo je javna listina, izdana na podlagi 71. člena zakona o organizaciji in financiranju vzgoje in izobraževanja (Uradni list RS, št. 12/96 in 23/96), 75. člena zakona o poklicnem in strokovnem izobraževanju (Uradni list RS, št. 12/96) ter 22. in 24. člena pravilnika o ocenjevanju znanja, javnih listinah in vodenju evidenc v višjih strokovnih šolah (Uradni list RS, št. 54/96 in 36/99).

#### 2. člen

Ta odredba začne veljati naslednji dan po objavi v Uradnem listu Republike Slovenije.

Št. 011-0152/2000  
 Ljubljana, dne 29. junija 2000.

**prof. dr. Lovro Šturm l. r.**  
 Minister  
 za šolstvo in šport

**2790. Odredba o spremembi odredbe o začasnem zavarovanju fosilnih vretenčarjev pri Kozini**

Na podlagi 50. člena zakona o ohranjanju narave (Uradni list RS, št. 56/99 in 31/00) izdaja minister za okolje in prostor

**O D R E D B O**  
**o spremembi odredbe o začasnem zavarovanju fosilnih vretenčarjev pri Kozini**

1. člen

V odredbi o začasnem zavarovanju fosilnih vretenčarjev pri Kozini (Uradni list RS, št. 26/00) se spremenita drugi in tretji odstavek 3. člena ter doda četrti odstavek 3. člena, ki se glasijo:

“(2) Meja zavarovanega območja je določena na preglednem katastrskem načrtu v merilu 1:2880 ter na temeljnem topografskem načrtu v merilu 1:5000.

(3) Načrta iz prejšnjega odstavka, na katerih je zarisana meja zavarovanega območja, sta kot priloga 1 in 2 sestavni del te odredbe.

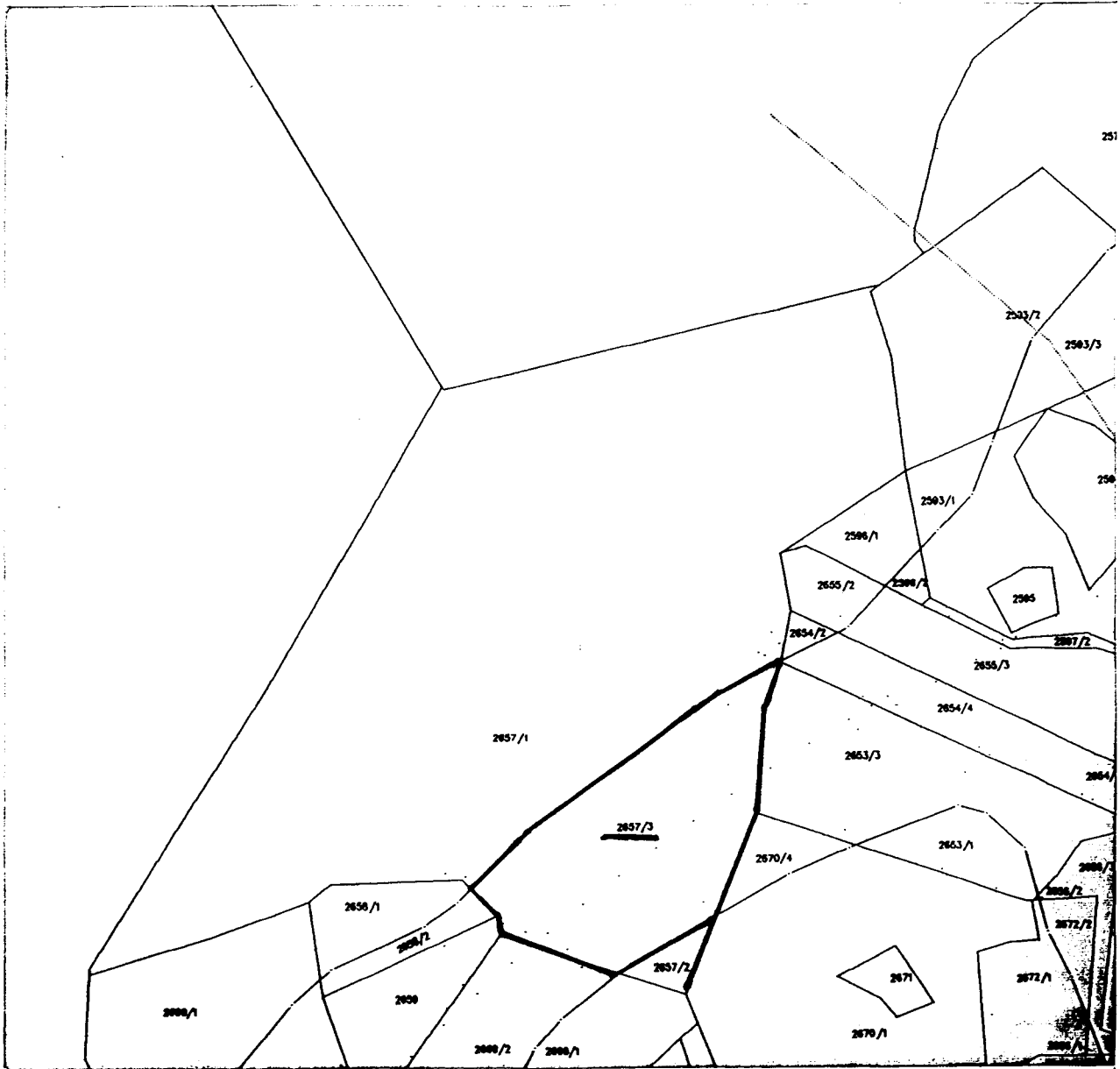
(4) Izvirnika načrtov iz drugega odstavka tega člena sta na vpogled na Upravi za varstvo narave Republike Slovenije.”

2. člen

Ta odredba začne veljati naslednji dan po objavi v Uradnem listu Republike Slovenije.

Št. 354-06-15/99-01  
Ljubljana, dne 9. junija 2000.

**dr. Andrej Umek** l. r.  
Minister  
za okolje in prostor



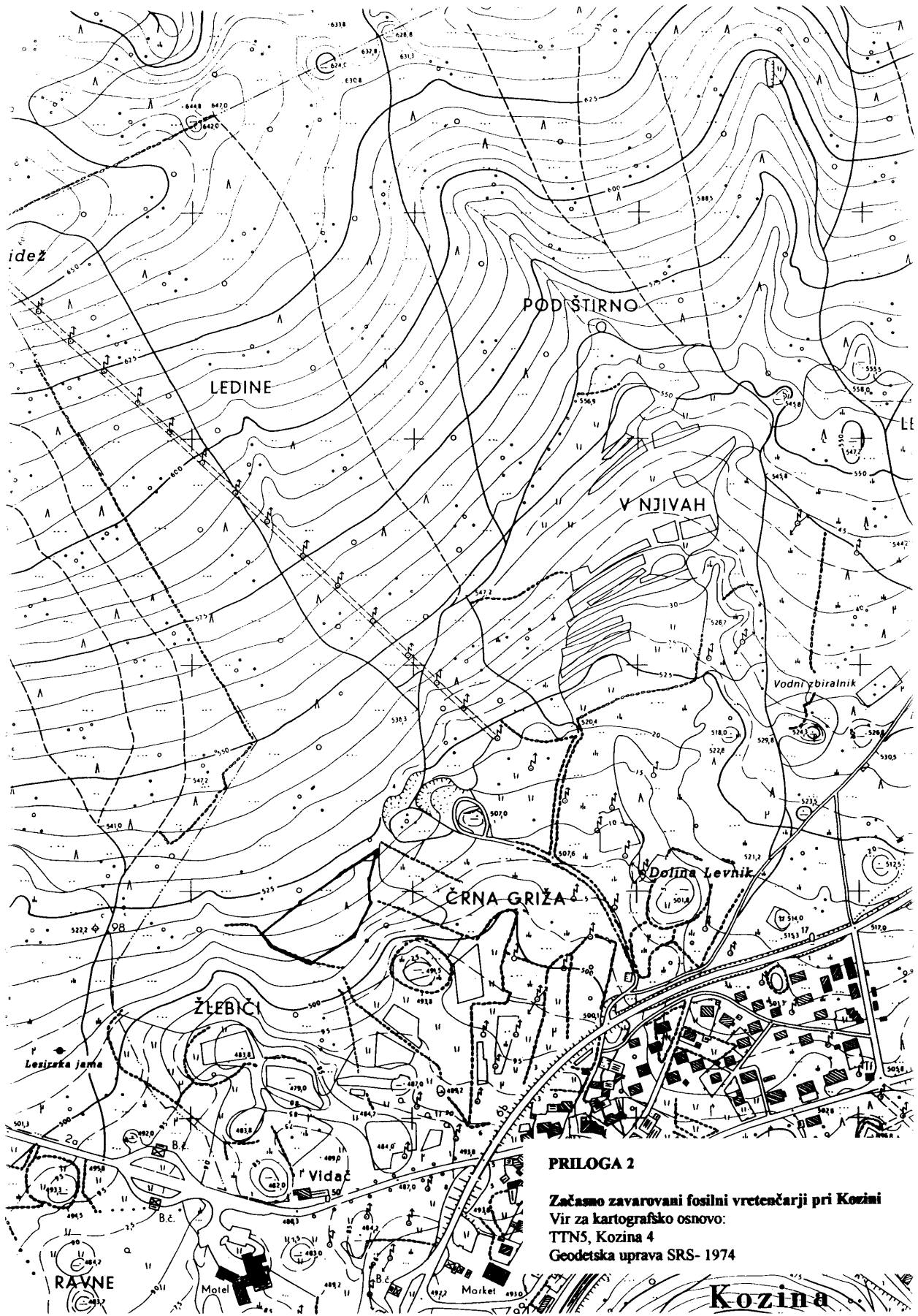
**PRILOGA 1**

**Začasno zavarovani fosilni vretenčarji pri Kozini**

Vir za kartografsko osnovo:

KKN, 1:2880

Geodetska uprava RS- 2000





**2791. Odredba o spremembi odredbe o izvajanju preventivnih cepljenj in diagnostičnih ter drugih preiskav živali v letu 2000**

Na podlagi tretje alinee 114. člena zakona o veterinarstvu (Uradni list RS, št. 82/94, 21/95, 16/96, 98/99, 101/99 in 8/00) izdaja minister za kmetijstvo, gozdarstvo in prehrano

**O D R E D B O**  
**o spremembi odredbe o izvajanju preventivnih cepljenj in diagnostičnih ter drugih preiskav živali v letu 2000**

## 1. člen

V prvi točki 8. člena odredbe o izvajanju preventivnih cepljenj in diagnostičnih ter drugih preiskav živali v letu 2000 (Uradni list RS, št. 10/00) se besedilo »najpozneje do 30. junija 2000«, nadomesti z besedilom »najpozneje do 31. oktobra 2000«.

## 2. člen

Ta odredba začne veljati naslednji dan po objavi v Uradnem listu Republike Slovenije.

Št. 323-5/00-1  
Ljubljana, dne 19. junija 2000.

**Ciril Smrkolj l. r.**  
Minister  
za kmetijstvo,  
gozdarstvo in prehrano

**2792. Odredba o sprejemu letnega gozdnogospodarskega načrta gozdnogospodarske enote Rakitna**

Na podlagi drugega odstavka 94. člena zakona o gozdovih (Uradni list RS, št. 30/93, 13/98 - odl. US in 56/99) izdaja minister za kmetijstvo, gozdarstvo in prehrano

**O D R E D B O**  
**o sprejemu letnega gozdnogospodarskega načrta gozdnogospodarske enote Rakitna**

## 1. člen

Sprejme se letni gozdnogospodarski načrt gozdnogospodarske enote Rakitna št. 04-75/2000 z dne 22. 3. 2000, ki ga je izdelal Zavod za gozdove Slovenije, Območna enota Ljubljana, za obdobje od 1. 1. 2000 do 31. 12. 2000.

Usmeritve in ukrepi, ki so določeni v letnem gozdnogospodarskem načrtu gozdnogospodarske enote Rakitna na ravneh celotne gozdnogospodarske enote, gospodarskih razredov in odsekov, so sestavni del te odredbe.

## 2. člen

Letni gozdnogospodarski načrt gozdnogospodarske enote Rakitna je izdelan v treh izvodih za 1372,42 hektarjev gozdov, ki ležijo v gozdnogospodarskem območju Ljubljana, v Občini Brezovica, oziroma v katastrski občini Rakitna.

## 3. člen

Po en izvod letnega gozdnogospodarskega načrta gozdnogospodarske enote Rakitna je na vpogled na sedežu Zavoda za gozdove Slovenije, Območne enote Ljubljana, Tržaška 2, Ljubljana, na sedežu Zavoda za gozdove Slovenije, Krajevne enote Škofljica, Mijavčeva 16, Škofljica, in na Ministrstvu za kmetijstvo, gozdarstvo in prehrano Republike Slovenije, Dunajska 58, Ljubljana, kjer se hrani tudi dokumentacija v zvezi s postopkom sprejemanja letnega gozdnogospodarskega načrta gozdnogospodarske enote Rakitna.

## 4. člen

Ta odredba začne veljati naslednji dan po objavi v Uradnem listu Republike Slovenije.

Št. 322-01-04-1/00  
Ljubljana, dne 10. maja 2000.

Minister  
za kmetijstvo,  
gozdarstvo in prehrano  
**Ciril Smrkolj l. r.**

**2793. Pravilnik o strokovnem svetu za zaščito živali**

Na podlagi šeste alinee 39. člena zakona o zaščiti živali (Uradni list RS, št. 98/99) izdaja minister za kmetijstvo, gozdarstvo in prehrano

**P R A V I L N I K**  
**o strokovnem svetu za zaščito živali**1. člen  
(splošna določba)

Ta pravilnik določa sestavo, naloge, pristojnosti in način dela strokovnega sveta za zaščito živali (v nadaljnjem besedilu: strokovni svet).

2. člen  
(sestava strokovnega sveta)

Strokovni svet ima devet članov, in sicer predsednika, njegovega namestnika in sedem članov.

Predsednika, namestnika in člane strokovnega sveta imenuje minister, pristojen za veterinarstvo (v nadaljnjem besedilu: minister), izmed priznanih strokovnjakov veterinarske, medicinske, biološke, farmacevtske in zootehnične stroke ter predstavnikov organizacij, ki delujejo na področju zaščite živali pred mučenjem.

3. člen  
(imenovanje strokovnega sveta)

Strokovni svet imenuje minister z odločbo v upravnem postopku za dobo štirih let in je lahko ponovno imenovan.

4. člen  
(naloge in pristojnosti strokovnega sveta)

Strokovni svet:

- spremlja stanje na področju zaščite živali in predlaga ukrepe;
- predlaga kriterije za izdajo dovoljenj za poskuse na živalih;
- daje mnenja in predloge pri pripravi predpisov o zaščiti živali in drugih zadevah;

– daje mnenja in predloge v zadevah, za katere ga zaprosijo državni organi;  
– opravlja druge svetovalne naloge s področja zaščite živali.

## 5. člen

(mnenja in opredelitve)

Strokovni svet daje mnenja, predloge in opredelitve do posameznih vprašanj iz svoje pristojnosti Veterinarski upravi Republike Slovenije (v nadaljnjem besedilu: VURS), na lastno pobudo pa tudi drugim organizacijam in ustanovam.

VURS lahko zahteva od strokovnega sveta, da poda mnenje o določenem vprašanju v roku, ki mu ga določi.

## 6. člen

(letno poročilo)

Strokovni svet pripravi letno poročilo za preteklo leto o stanju na področju zaščite živali ter o predlaganih ukrepih in ga najkasneje do konca prvega četrtletja predloži VURS.

## 7. člen

(način dela strokovnega sveta)

Delo strokovnega sveta vodi njegov predsednik. V primeru odsotnosti predsednika ga nadomešča njegov namestnik.

Vodenje administrativnih nalog komisije opravlja tajnik, ki ga zagotovi VURS.

Strokovni svet se sestane najmanj štirikrat letno, v primeru nujnih zadev pa tudi večkrat.

Seje sklicuje predsednik strokovnega sveta. Dnevni red za sestanek mora razposlati najmanj 14 koledarskih dni pred sejo. Na seje strokovnega sveta se vedno vabi tudi predstavnike VURS.

Član strokovnega sveta, ki se seje ne more udeležiti, mora o tem predhodno obvestiti predsednika strokovnega sveta.

Za zasedanje, sprejemanje strokovnih mnenj, odločitev ali predlogov mora biti na seji prisotnih vsaj dve tretjini članov, da je strokovni svet sklepčen.

## 8. člen

(delo članov strokovnega sveta)

Predsednik strokovnega sveta lahko določi enega ali več članov za podrobnejše proučevanje in obravnavo določenega ožjega strokovnega področja ali vprašanja, za katerega morajo imeti na voljo vse razpoložljivo gradivo.

Predsednik strokovnega sveta lahko za proučevanje in obravnavo posameznih vprašanj povabi tudi druge strokovnjake, ki niso člani strokovnega sveta.

Člani strokovnega sveta oziroma zunanji strokovnjaki:

- proučijo predloženo pobudo ali vprašanje;
- po potrebi zahtevajo dodatno gradivo;

– izdelajo predlog mnenja ali stališča in ga predložijo strokovnemu svetu v obravnavo in sprejem.

Strokovni svet sprejme poslovnik, s katerim podrobneje uredi način svojega dela.

## 9. člen

(seje strokovnega sveta)

Strokovni svet na seji obravnava vprašanja iz svoje pristojnosti, sprejema sklepe, stališča in mnenja, ki so sestavni del zapisnika, ki ga pošlje na VURS.

Strokovni svet hrani dokumentacijo 5 let.

## 10. člen

(prehodna določba)

Minister ustanovi strokovni svet v dveh mesecih po uveljavitvi tega pravilnika v Uradnem listu Republike Slovenije.

## 11. člen

(končna določba)

Ta pravilnik začne veljati petnajsti dan po objavi v Uradnem listu Republike Slovenije.

Št. 323-239/00

Ljubljana, dne 26. junija 2000.

**Ciril Smrkolj** l. r.Minister  
za kmetijstvo,  
gozdarstvo in prehrano**2794. Pravilnik o pogojih pod katerimi zdravniku ni potrebno opravljati dežurne službe**

Na podlagi tretjega odstavka 42. člena zakona o zdravniški službi (Uradni list RS, št. 98/99), izdaja minister za zdravstvo

**P R A V I L N I K****o pogojih pod katerimi zdravniku ni potrebno opravljati dežurne službe**

## 1. člen

Ta pravilnik določa pogoje, pod katerimi zdravniku, ki je dopolnil 50 let starosti (v nadaljnjem besedilu: zdravnik) praviloma ni potrebno opravljati dežurne službe.

## 2. člen

Zdravnik, ki ne želi opravljati dežurne službe mora o tem pisno obvestiti delodajalca oziroma organizatorja.

Pisno obvestilo iz prejšnjega odstavka mora zdravnik posredovati delodajalcu oziroma organizatorju najkasneje 3 mesece pred dopolnitvijo 50 let starosti oziroma 3 mesece pred dnevom, ko želi začeti uveljavljati to pravico.

## 3. člen

Ne glede na določilo prejšnjega člena mora zdravnik na zahtevo delodajalca oziroma organizatorja, opravljati dežurno službo v naslednjih primerih:

1. v primerih naravnih ali drugih nesreč, epidemij ter v drugih primerih pri katerih je ogroženo življenje in zdravje ljudi, zaradi česar je prišlo do povečanega obsega dela zdravnikov pri zagotavljanju neprekinjenega zdravstvenega varstva;

2. v primeru, da pri delodajalcu ali organizatorju zaradi starostne strukture zdravnikov posameznih specialnosti ni drugih organizacijskih možnosti za zagotavljanje neprekinjenega zdravstvenega varstva;

3. zaradi odsotnosti iz bolezenskih ali drugih razlogov zdravnikov pri delodajalcu oziroma organizatorju, zaradi česar je ogroženo nemoteno zagotavljanje neprekinjenega zdravstvenega varstva, vendar samo za čas teh odsotnosti;

4. v drugih primerih, ko je ogroženo življenje in zdravje ljudi in ni mogoče drugače organizirati neprekinjenega zdravstvenega varstva, vendar samo dokler je nujno, da se rešijo človeška življenja in zdravje ljudi.

## 4. člen

Zdravnik, ki je pisno obvestil delodajalca, da ne želi opravljati dežurne službe mora v primeru, da želi ponovno opravljati dežurno službo, o tem pisno obvestiti delodajalca oziroma organizatorja.

## 5. člen

Zdravniki, ki so na dan uveljavitve tega pravilnika že dopolnili najmanj 50 let in želijo uveljaviti pravico, da jim ni potrebno opravljati dežurne službe, morajo o tem pisno obvestiti delodajalca oziroma organizatorja v roku enega meseca od uveljavitve tega pravilnika.

Pravico zdravnika, da mu ni potrebno opravljati dežurne službe je dolžan delodajalec oziroma organizator upoštevati najkasneje v roku 2 mesecev od prejema obvestila iz prejšnjega odstavka, razen v primerih iz 3. člena tega pravilnika.

## 6. člen

Ta pravilnik začne veljati naslednji dan po objavi v Uradnem listu Republike Slovenije.

Št. 5812-1/00

Ljubljana, dne 26. junija 2000.

**spec. akad. st. Andrej Bručan, dr. med. l. r.**  
Minister za zdravstvo

**2795. Pravilnik o spremembah in dopolnitvah pravilnika o sestavi, načinu imenovanja in načinu dela Zdravstvenega sveta**

Na podlagi četrtega odstavka 75. člena zakona o zdravstveni dejavnosti (Uradni list RS, št. 9/92, 26/92, 45/94, 37/95, 8/96, 59/99, 90/99, 98/99 in 31/00) izdaja minister za zdravstvo

**P R A V I L N I K**  
**o spremembah in dopolnitvah pravilnika**  
**o sestavi, načinu imenovanja in načinu dela**  
**Zdravstvenega sveta**

## 1. člen

1. člen pravilnika o sestavi, načinu imenovanju in načinu dela Zdravstvenega sveta (Uradni list RS, št. 35/93, 82/94) se spremeni tako, da se glasi:

»Zdravstveni svet sestavlja petnajst članov. Med člani je enajst predstavnikov Razširjenih strokovnih kolegijev, en predstavnik Medicinske fakultete, en predstavnik Ministrstva za zdravstvo ter po en predstavnik Zdravniške zbornice Slovenije in Lekarniške zbornice Slovenije.«

## 2. člen

3. člen se spremeni tako, da se glasi:

»Minister za zdravstvo (v nadaljnjem besedilu: minister) določi, katere stroke bodo v posameznem mandatnem obdobju Zdravstvenega sveta v njem zastopane.

Ustrezni razširjeni strokovni kolegiji, Medicinska fakulteta, Zdravniška zbornica Slovenije in Lekarniška zbornica Slovenije, lahko predlagajo ministru svoje kandidate za članke Zdravstvenega sveta.«

## 3. člen

4. člen se spremeni tako, da se glasi:

»Člane Zdravstvenega sveta imenuje minister.

Sklep o imenovanju pošlje minister v soglasje Državnemu zboru Republike Slovenije.«

## 4. člen

6. člen se spremeni tako, da se glasi:

»Zdravstveni svet vodi predsednik, ki ga izmed članov Zdravstvenega sveta določi minister.«

## 5. člen

Tretji odstavek 7. člena se spremeni tako, da se glasi:

»Način svojega dela Zdravstveni svet določi s poslovnikom, ki ga sprejme v soglasju z ministrom.«

## 6. člen

Ta pravilnik začne veljati naslednji dan po objavi v Uradnem listu Republike Slovenije.

Št. 022-10/00

Ljubljana, dne 29. junija 2000.

**spec. akad. st. Andrej Bručan, dr. med. l. r.**  
Minister za zdravstvo

**2796. Seznam sort krompirja, ki so odporne proti krompirjevemu raku in krompirjevim ogorčicam, in imajo dovoljenje za trgovanje v Republiki Sloveniji**

Na podlagi 41. točke 55. člena zakona o zdravstvenem varstvu rastlin (Uradni list RS, št. 82/94 in 8/00) ter prve in druge alineje prvega odstavka 9. člena odredbe o ukrepih za preprečevanje širjenja in zatiranje krompirjevega raka (*Synchytrium endobioticum* (Schilb.) Perc.) in krompirjevih ogorčic (*Globodera rostochiensis* Woll. in *Globodera pallida* Stone) (Uradni list RS, št. 51/98) izdaja minister za kmetijstvo, gozdarstvo in prehrano

**S E Z N A M**  
**sort krompirja, ki so odporne proti krompirjevemu raku in krompirjevim ogorčicam, in imajo dovoljenje za trgovanje v Republiki Sloveniji**

## 1. člen

Sorte krompirja, ki imajo dovoljenje za trgovanje v Republiki Sloveniji, in za katere je z uradno preiskavo ugotovljeno, da so odporne proti določenim patotipom krompirjevega raka (*Synchytrium endobioticum* (Schilb.) Perc.) so:

Zap. št.	Sorta krompirja	Patotip krompirjevega raka
1.	Aminca	patotip 1
2.	Arkula	patotip 1
3.	Asterix	patotip 1
4.	Bolesta	patotip 1
5.	Bright	patotip 1
6.	Concorde	patotip 1
7.	Cosmos	patotip 1
8.	Desiree	patotip 1

Zap. št.	Sorta krompirja	Patotip krompirjevega raka
9.	Dobrin	patotip 1
10.	Eba	patotip 1
11.	Escort	patotip 1
12.	Fianna	patotip 1
13.	Jaerla	patotip 1
14.	Jaka	patotip 1
15.	Jemseg	patotip 1
16.	Karin	patotip 1
17.	Kondor	patotip 1
18.	Krostar	patotip 1
19.	Lady Christl	patotip 1
20.	Latona	patotip 1
21.	Majestic	patotip 1
22.	Minerva	patotip 1
23.	Mirakel	patotip 1
24.	Nikita	patotip 1
25.	Ostara	patotip 1
26.	Primura	patotip 1
27.	Resy	patotip 1
28.	Romano	patotip 1
29.	Sante	patotip 1
30.	Saskia	patotip 1
31.	Sirtema	patotip 1
32.	Ukama	patotip 1

## 2. člen

Sorte krompirja, ki imajo dovoljenje za trgovanje v Republiki Sloveniji, in za katere je z uradno preiskavo ugotovljeno, da so odporne proti določenim biološkim rasam krompirjevih ogorčic (*Globodera rostochiensis* Woll. in *Globodera pallida* Stone) so:

Zap. št.	Sorta krompirja	Biološka rasa
1.	Adora	Ro 1
2.	Agria	Ro 1
3.	Aminca	Ro 1
4.	Arinda	Ro 1
5.	Asterix	Ro 1
6.	Ausonia	Ro 1
7.	Bolesta	Ro 1
8.	Concorde	Ro 1
9.	Felsina	Ro 1
10.	Fiana	Ro 1
11.	Frisia	Ro 1
12.	Krostar	Ro 1
13.	Lady Christl	Ro 1
14.	Latona	Ro 1
15.	Marabel	Ro 1 in Ro 4
16.	Minerva	Ro 1
17.	Mirakel	Ro 1
18.	Navan	Ro 1
19.	Nikita	Ro 1
20.	Sante	Ro 1, Ro 2, Ro 3 in Pa 2
21.	Solara	Ro 1 in Ro 4
22.	Tomensa	Ro 1
23.	Ukama	Ro 1

## Legenda:

Ro 1 = *Globodera rostochiensis* Woll., biološka rasa 1  
 Ro 2 = *Globodera rostochiensis* Woll., biološka rasa 2  
 Ro 3 = *Globodera rostochiensis* Woll., biološka rasa 3  
 Ro 4 = *Globodera rostochiensis* Woll., biološka rasa 4  
 Pa 2 = *Globodera pallida* Stone, biološka rasa 2

## 3. člen

Ta seznam začne veljati naslednji dan po objavi v Uradnem listu Republike Slovenije.

Št. 327-01- 64/00

Ljubljana, dne 19. junija 2000.

Ciril Smrkolj l. r.

Minister  
za kmetijstvo,  
gozdarstvo in prehrano

**2797. Soglasje k aktu o ustanovitvi ustanove:  
Fundacije "Z glavo na zabavo", spodbujanje  
zdravja polnega življenja**

Na podlagi 12. člena zakona o ustanovah (Uradni list RS, št. 60/95) in 14. člena zakona o organizaciji in delovnem področju ministrstev (Uradni list RS, št. 71/94 in 47/97) minister za šolstvo in šport izdajam

## S O G L A S J E

**k aktu o ustanovitvi ustanove: Fundacije  
"Z glavo na zabavo", spodbujanje zdravja  
polnega življenja**

Soglašam z aktom o ustanovitvi ustanove: Fundacije "Z glavo na zabavo", spodbujanje zdravja polnega življenja, s katerim so ustanovitelji: dr. Zdenka Čebašek - Travnik, Na jasi 6, Kamnik, Franciška Čeh, Vogelna ulica 8, Ljubljana, dr. Branko Družina, Brestovica pri Komnu 116, Sežana, dr. Ludvik Horvat, Brezovci 16, Murska Sobota, Vojko Korošec, Resljeva cesta 27, Ljubljana, Jožef Kranjec, Martjanci 28, Murska Sobota, Aleksander Kravos, Ulica bratov Učakar 134, Ljubljana, dr. Dušan Krnel, Kuzmičeva ulica 5, Ljubljana, Eva Longyka, Kneza Koclja ulica 16, Ljubljana, dr. Marija Ovsenik, Ulica bratov Škofov 12, Ljubljana, Mojmir Sepe, Slovenčeva ulica 121, Ljubljana, dr. Srečko Zakrajšek, Kajuhova ulica 6, Ljubljana in mag. Bojan Žlender, Žaucerjeva ulica 16, Ljubljana ustanovili ustanovo: Fundacijo "Z glavo na zabavo", spodbujanje zdravja polnega življenja z namenom z mladimi, ki so potencialno izpostavljeni škodljivim vplivom na čimbolj poučen a humoren in zabaven, njim lasten način izobraževalno obravnavati perečo problematiko odraščanja s spodbujanjem zdravja polnega življenja in pravih alternativ mladim; s katero upravlja petčlanska uprava v sestavi: Franciška Čeh, Vogelna ulica 8, Ljubljana, Jožef Kranjec, Martjanci 28, Murska Sobota, Aleksander Kravos, Ulica bratov Učakar 134, Ljubljana, dr. Marija Ovsenik, Ulica bratov Škofov 12, Ljubljana in dr. Srečko Zakrajšek, Kajuhova ulica 6, Ljubljana; o čemur je notar Boris Lepša iz Ljubljane, Slovenska cesta 55 c dne 9. maja 2000 izdal notarsko listino pod opr. št. SV-393/2000.

Št. 028-7/00

Ljubljana, dne 15. junija 2000.

prof. dr. Lovro Šturm l. r.

Minister  
za šolstvo in šport

## OBČINE

### LJUBLJANA

#### 2798. Odlok o pomožnih objektih

Na podlagi drugega odstavka 51. člena zakona o urejanju naselij in drugih posegov v prostor (Uradni list SRS, št. 18/84, 37/85, 29/86 in Uradni list RS, št. 26/90, 18/93, 47/93, 71/93 in 44/97) ter 26. člena statuta Mestne občine Ljubljana (Uradni list RS, št. 32/95, 33/95, 71/97, 13/98 in 24/00) je Mestni svet mestne občine Ljubljana na 17. seji dne 19. 6. 2000 sprejel

### ODLOK o pomožnih objektih

#### I. SPLOŠNE DOLOČBE

##### 1. člen

Ta odlok določa vrsto, namen, največjo velikost in način gradnje pomožnih objektov za graditev katerih na območju Mestne občine Ljubljana (v nadaljnjem besedilu: MOL) lokacijsko dovoljenje ni potrebno.

##### 2. člen

Pomožni objekti so namenjeni:

- izboljšanju pogojev bivanja v stanovanjskih hišah in pogojev za delo v proizvodnih, poslovnih, javnih in drugih nestanovanjskih objektih,
- opremljanju in urejanju parkovnih, javnih in zunanjih površin,
- kmetijskim, športno-rekreacijskim, raziskovalnim in ljubiteljskim dejavnostim.

##### 3. člen

Gradnja pomožnih objektov ne sme biti v nasprotju z merili in pogoji prostorskega izvedbenega akta.

##### 4. člen

V tem odloku uporabljeni pojmi imajo naslednji pomen:

- osnovni objekt: objekt zgrajen na gradbeni parceli z gradbenim dovoljenjem, namenjen je bivanju oziroma drugim dejavnostim,
- stanovanjska hiša: osnovni stanovanjski oziroma počitniški objekt, ki je po velikosti in obliki prilagojen gradbeni strukturi družinskih hiš,
- večstanovanjska hiša: osnovni stanovanjski objekt, ki je po velikosti in obliki prilagojen gradbeni strukturi blokov, stolpičev in stolpnic,
- garaža za osebni avto: pomožni objekt enostavne gradbene konstrukcije brez stropne betonske plošče oziroma v naprej izdelan montažni objekt,
- nadstrešek: pomožni objekt s streho obešeno ali podprto s točkovnimi podporniki, najmanj dve stranici sta odprti, v kvadraturi je upoštevana velikost tlorisa nosilne konstrukcije,
- pergola: pomožni objekt, ki ga sestavlja vertikalno in horizontalno ogrodje iz kvalitetnih materialov oziroma nadstrešek brez kritine in zaprtih stranic, bogato ozelenjen,
- zimski vrt: pomožni objekt, lahka konstrukcija, polnila so praviloma steklena,

- zunanje stopnice: odprte lesene oziroma kovinske stopnice za višino največ ene etaže, dopusten je odprt nadstrešek,
- montažni plastenjak: rastlinjak pokrit s plastično folijo, brez temeljev,
- območje kmetije je prostor, ki povezuje objekte kmetije v funkcionalno celoto,
- kmetija je zemljišče s hišo in gospodarskimi objekti, ki se uporabljajo za kmetijske dejavnosti,
- površine, ki so v tem odloku navedene v m<sup>2</sup> so površine stavbišča oziroma bruto tlorisne površine pomožnega objekta.

#### II. VRSTA, NAMEN IN VELIKOST POMOŽNIH OBJEKTOV

##### 5. člen

Pomožni objekti, ki jih je dovoljeno graditi ob stanovanjski hiši na njeni gradbeni parceli:

1. garaža za osebni avto, površina do 24 m<sup>2</sup>,
2. nadstrešek za osebni avto, površina do 24 m<sup>2</sup>,
3. pergola, površina do 24 m<sup>2</sup>,
4. zimski vrt, površina do 15 m<sup>2</sup>, zasteklitev balkonov oziroma teras,
5. vetrolov, površina do 4 m<sup>2</sup>,
6. pokrito zbirno mesto za komunalne odpadke, površina do 4 m<sup>2</sup>,
7. zunanje stopnice,
8. drvarnica, shramba, vrtna uta, lopa za orodje, kole-sarnica, površina do 15 m<sup>2</sup>,
9. zunanji bazen za zasebno rabo, površina do 30 m<sup>2</sup>,
10. objekt za rejo malih živali, površina do 12 m<sup>2</sup>,
11. čebelnjak, površina do 15 m<sup>2</sup>,
12. sončni kolektorji,
13. ograja, do višine 1,5 m,
14. oporni zid do višine 1 m,
15. lesen pesjak, površina do 15 m<sup>2</sup>.

Pomožni objekti, ki jih je dovoljeno graditi pri večstanovanjskih in poslovno stanovanjskih hišah:

1. zasteklitev balkonov in teras po enotnem projektu za celotno zgradbo,
2. nadstreški za osebni avto po enotnem projektu, ki vključuje tudi zunanjo ureditev, površina posameznega nadstreška do 18 m<sup>2</sup>,
3. pokrita stojala za kolesa, površina do 25 m<sup>2</sup>,
4. pokrito zbirno mesto za komunalne odpadke,
5. vetrolov, površina do 12 m<sup>2</sup>,
6. ograja, višina do 1,5 m.

Pomožni objekti, ki jih je dovoljeno graditi na gradbeni parceli proizvodnih, poslovnih, javnih in drugih nestanovanjskih objektov:

1. objekti navedeni v 3., 4., 5. in 6. točki drugega odstavka tega člena,
2. nadstrešek, površina do 30 m<sup>2</sup>,
3. zamrežena pokrita skladišča za shranjevanje jeklenk pri obstoječih trgovskih objektih, velikost do 25 m<sup>2</sup>.

Pomožni objekti, ki jih je dovoljeno graditi pri kmetijah:

1. objekti navedeni v 1. do 15. točki prvega odstavka tega člena, velikost drvarnice pri kmetijah, površina do 30 m<sup>2</sup>,



2. lesen skedenj, lesena garaža za kmetijsko mehanizacijo, lesen nadstrešek, lopa za shranjevanje krme, stelje, orodja ipd., površina do 35 m<sup>2</sup>,
3. enojni ali dvojni kozolec,
4. stolpni oziroma koritasti silos za shranjevanje krme, žit, do skupne prostornine 200 m<sup>3</sup>, dopustna višina korita nad terenom je 1,5 m,

Pomožni objekti, ki predstavljajo urbano opremo in ureditev zunanjega prostora v naseljih MOL:

1. pokrita stojala za kolesa na javnih površinah,
2. klopi, počivališča, igrala, javna razsvetljava, korita za rože ipd.,
3. otroška igrišča ob šolah, vrtcih in večstanovanjskih hišah,
4. postavitve umetniških del in vodnjakov z vodometom,
5. prodajni avtomati,
6. pokrito zbirno mesto za komunalne odpadke za več uporabnikov,
7. ureditev parkirišč ob objektih, na podlagi enotne urbanistične, prometne in komunalne rešitve,
8. dostavne klančine (rampe),
9. posegi v zvezi z odpravljanjem arhitekturnih ovir za ljudi z omejenimi možnostmi gibanja,
10. pomične zapore na vhodih na parkirišča, dvorišča.

Pomožni objekti, ki jih je dovoljeno graditi na celotnem območju MOL:

1. nadstrešnice na avtobusnih postajališčih,
2. verska in druga spominska obeležja, velikost do 6 m<sup>2</sup>,
3. manjše vlečnice z močjo največ 4 KW za lastne potrebe,
4. tipski rezervoarji za utekočinjen naftni plin prostornine do 5m<sup>3</sup> in priključek na objekt,
5. vgradnja kompaktnih toplotnih postaj in plinskih trošil moči 50 KW z notranjo plinsko in toplovodno napeljavo,
6. gradnja priključkov komunalnih vodov (vodovod, kanalizacija, plinovod, vročevod, elektrika, telekomunikacije) od sekundarnega omrežja do osnovnega objekta,
7. ureditev dostopne ceste do osnovnega objekta,
8. ograje za zaščito pridelkov oziroma pašnikov, višina do 2m,
9. enojni kozolec,
10. lovska preža,
11. trim steze, klopi, počivališča, pokrita stojala za kolesa ipd. ob poljskih in ob gozdnih poteh,
12. gozdne vlake in gozdne pešpoti,
13. montažni plastenjak,
14. lesene lope za shranjevanje orodja na površinah za vrtičke, površina do 3 m<sup>2</sup>,
15. objekti za raziskovalne namene, velikost do 12 m<sup>2</sup>.

### III. NAČIN GRADNJE POMOŽNIH OBJEKTOV

#### 6. člen

Če s prostorskim izvedbenim aktom ni določeno drugače, največja skupna zazidana površina pomožnih objektov ne sme presegati 35% površine stavbišča oziroma bruto tlorisne površine osnovnega objekta.

Največja skupna zazidana površina pomožnih objektov iz prejšnjega odstavka tega člena se lahko poveča za 5%, kadar je na gradbeni parceli zgrajen nadstrešek oziroma pergola.

Na gradbeni parceli osnovnega objekta je dovoljeno graditi tudi več istovrstnih pomožnih objektov (garaže ipd.).

#### 7. člen

Pomožni objekti so lahko leseni, zidani ali iz drugih gradbenih materialov ter kvalitetno oblikovani. Naklon strehe, smer slemena in kritina morajo biti prilagojeni obstoječim objektom in krajinski arhitekturi.

Tip ograje, višina in materiali naj bodo v naselju čimboli enotni. Prednost imajo lesene in žične ograje ter živa meja.

Za zaščito pridelkov pred divjadjo oziroma za zaščito trajnih nasadov ter za ograditev pašnikov so dovoljene žične ograje (praviloma zelena plastificirana žica). Pašnike je dopustno ograditi tudi z leseno ograjo. Če ograjen pašnik prečka javna pot, mora biti zagotovljena njena normalna uporaba.

Za betonske ograje oziroma za ograje iz betonskih polnil je treba pridobiti lokacijsko dovoljenje.

### IV. KONČNA DOLOČILA

#### 8. člen

Nadzor nad izvajanjem tega odloka opravlja pristojna urbanistična inšpekcija.

#### 9. člen

Z dnem uveljavitve tega odloka preneha veljati odlok o določitvi pomožnih objektov za potrebe občanov in njihovih družin (Uradni list RS, št. 70/96).

#### 10. člen

Ta odlok začne veljati petnajsti dan po objavi v Uradnem listu Republike Slovenije.

Št. 350-2/00-6

Ljubljana, dne 19. junija 2000

Županja  
Mestne občine Ljubljana  
**Viktorija Potočnik l. r.**

### DOBROVNIK

#### **2799. Sklep o vrednosti točke za izračun nadomestila za uporabo stavbnega zemljišča**

Na podlagi 2. člena začasnega statutarnega sklepa (Uradni list RS, št. 1/99), 18. člena statuta Občine Dobrovnik (Uradni list RS, št. 34/99) in 6. člena odloka o nadomestilu za uporabo stavbnega zemljišča (Uradne objave, št. 1/88) je Občinski svet občine Dobrovnik na 17. redni seji z dne 8. 6. 2000 sprejel naslednji

### SKLEP

#### 1. člen

Vrednost točke za izračun nadomestila za uporabo stavbnega zemljišča na območju Občine Dobrovnik znaša 0,034 SIT/m<sup>2</sup>.

#### 2. člen

Ta sklep začne veljati naslednji dan po objavi v Uradnem listu RS Slovenije.

Št. 42306/00-1  
Dobrovnik, dne 8. junija 2000.

Župan – Polgarmester  
Občine Dobrovnik  
**Marjan Kardinar, univ. dipl. inž. agr. l. r.**

## — IDRIJA

### **2800. Spremembe pravilnika o označbi porekla blaga »Idrijska čipka«**

Občinski svet občine Idrija je na podlagi 26. člena statuta Občine Idrija (Uradni list RS, št. 50/95, 63/98, 68/98) na seji dne 25. 5. 2000 sprejel

### **SPREMEMBE PRAVILNIKA o označbi porekla blaga »Idrijska čipka«**

#### 1. člen

S temi spremembami se spreminja pravilnik o označbi porekla blaga »Idrijska čipka« (Uradni list RS, št. 67/99, v nadaljevanju: pravilnik).

#### 2. člen

Četrti odstavek 1. člena pravilnika se spremeni tako, da glasi:

Območje »Dežele idrijske čipke«: območje občin in delov občin Ajdovščina, Cerklje, Dobrova-Polhov Gradec, Horjul, Idrija, Kanal, Logatec, Nova Gorica, Tolmin, Vrhnika, določeno v grafični prilogi, ki je sestavni del tega pravilnika.

Deveti odstavek 1. člena pravilnika se spremeni tako, da glasi:

Strokovne osnove: Strokovne osnove za uveljavitev označbe porekla blaga »Idrijska čipka«, ki so sestavni del tega pravilnika.

#### 3. člen

V 2. členu pravilnika se besedi »pravice do« nadomesti z besedama »dovoljenja za«.

#### 4. člen

Besedilo 5. člena pravilnika se nadomesti z naslednjim besedilom:

»Izdelovalec čipk mora čipke, za katere se sme uporabljati označba porekla blaga, označevati z oznako »Idrijska čipka«, kot je določeno v prilogi, ki je sestavni del tega pravilnika.

Izdelovalec sme uporabljati tudi svoje oznake in znamke.«

#### 5. člen

V 6. členu pravilnika se v prvem odstavku besede »Odbor za geografsko poreklo idrijske čipke« nadomesti z besedami »Odbor za označbo porekla idrijske čipke«.

V drugem odstavku 6. člena pravilnika se črta besede »določb zakona o varstvu industrijske lastnine in«.

#### 6. člen

V 7. členu pravilnika se doda nov četrti odstavek, ki glasi:

»Upravičenec označbe se mora zavezati sprejeti vse obveznosti iz naslova namena uporabe označbe porekla blaga Idrijska čipka, izdelovati kakovostne čipke in upoštevati navodila strokovnjakov.«

#### 7. člen

V 8. členu se doda nov prvi odstavek, ki glasi:

»Če upravičenec do označbe porekla blaga »Idrijska čipka« ravna v nasprotju z določili tega pravilnika, odbor za dobo enega leta prekliče pravico do uporabe označbe blaga. Upravičenec krije vse stroške umika čipk iz prodaje.»

Dosedanji prvi odstavek postane drugi odstavek.

#### 8. člen

V 11. členu se v drugem odstavku besede »in izpolnjuje kriterije iz 3. člena tega pravilnika« nadomestijo z », izpolnjuje pa vse ostale kriterije iz 7. člena tega pravilnika».

#### 9. člen

Te spremembe pravilnika začnejo veljati osmi dan po objavi v Uradnem listu RS.

Št. 00200-1/99

Idrija, dne 25. maja 2000.

Župan  
Občine Idrija

**Cveto Koder, univ. dipl. inž. arh. l. r.**

### PRILOGA

Označevanje porekla blaga "Idrijska čipka"

#### Tipografija

Letraset Mehanik oziroma adekvatna elektronska verzal.

#### Podoba

Ena beseda v eno vrstico, blok, verzal, druga beseda negativ z intervencijo na črki Č, strešica in črka A, horizontalna podaljšana do roba formata.

#### Barva

Bela RAL 9010

#### Podlaga

Prozorna samolepilna folija, prosojna plastika.

#### Izpeljava

Nalepka robnih dimenzij 25/25 mm, tisk 20 mm horizontalno, obešanka robnih dimenzij 35/35 mm, tisk 20 mm horizontalno.

#### Dodatna obdelava

Perforacija obešanke na robu in sicer ob zaključku strešice in ob zaključku horizontalne črke A. Fi je debelina črte črke, horizontalna pozicija je sredina prostega roba.

#### Uporaba

Nalepka na embalažo, obešanka prišita ali privezana z belo nitko na artikel.

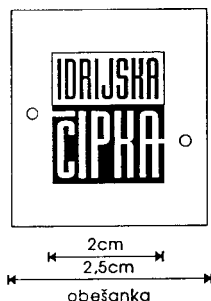
#### Pomen

Geografska specifika kraja, kondenzirana stisnjena tipografija.

Specifika dejavnosti kraja, rudnik, horizontalna delitev kompozicije, tipografski negativ na sicer pravokotni, neomejeni ploskvi, tip tipografije.

Čipka, nedokončnost horizontal, strešica in A, sestavljanje znakov v besedo na kondenziran način, postavitve besed v zaprto prepoznavno formo, ritem črk in medprostora, barva.

Čip, enostavna, ortogonalna konfiguracija, tip tipografije, postavitve znakov, končni format, izhodne horizontalne linije.



## KOMENDA

**2801. Ugotovitev, da je mandat člana Občinskega sveta občine Komenda prešel na kandidata pod zaporedno številko 3 z liste kandidatov Jože Kern – za starejše občane, upokojene in razvoj podeželja, SO-UP v 1. volilni enoti**

Na podlagi sklepa Občinskega sveta občine Komenda z dne 4. 5. 2000, da članu Jožetu Kernu dne 4. 5. 2000 preneha mandat člana Občinskega sveta občine Komenda, je Občinska volilna komisija občine Komenda na seji dne 16. 6. 2000 na podlagi 18. in 31. člena zakona o lokalnih volitvah (Uradni list RS, št. 72/93, 7/94, 33/94 in 70/95)

### ugotovila,

da je mandat člana Občinskega sveta občine Komenda prešel na kandidata pod zaporedno številko 3 z liste kandidatov Jože Kern – za starejše občane, upokojene in razvoj podeželja, SO-UP v 1. volilni enoti

Ta kandidat je Ciril Kern, rojen 3. 7. 1940, upokojenec, Gora pri Komendi 4, Komenda.

Kandidat je dne 5. 6. 2000 občinski volilni komisiji podal podpisano izjavo, da sprejema mandat.

Št. 00601-2/98 /1

Kamnik, dne 16. junija 2000.

Predsednica  
Občinske volilne komisije  
občine Komenda  
**Stanislava Avbelj** l. r.

Člani:

**Nika Ovijač** l. r.  
**Slavko Poglajen** l. r.  
**Janez Čebulj** l. r.  
**Aleša Velkoverh** l. r.

## MORAVSKE TOPLICE

### 2802. Odlok o zazidalnem načrtu za območje Vas v Tešanovcih

Na podlagi 39. in 43. člena zakona o urejanju naselij in drugih posegov v prostor (Uradni list SRS, št. 18/84, 37/85 in 29/86 ter Uradni list RS, št. 29/90, 18/93, 47/93 in 71/93) 22. in 29. člena zakona o lokalni samoupravi (Uradni list RS, št. 72/93, 6/94, 45/94, 57/94 in 15/95) ter 16. člena statuta Občine Moravske Toplice (Uradni list RS, št. 11/99) je Občinski svet občine Moravske Toplice na seji dne 22. 5. 2000 sprejel

## ODLOK o zazidalnem načrtu za območje Vas v Tešanovcih

### I. SPLOŠNI DOLOČBI

#### 1. člen

S tem odlokom se ob upoštevanju sprememb in dopolnitev prostorskih sestavin dolgoročnega in srednjeročnega plana Občine Murska Sobota za območje Občine Moravske Toplice (Uradni list RS, št. 43/98), sprejme zazidalni načrt za območje Vas v Tešanovcih. Zazidalni načrt je izdelala ZEU – Družba za načrtovanje in inženiring, d.o.o. Murska Sobota pod številko 13/99-ZN/MT, maja leta 2000.

#### 2. člen

Zazidalni načrt vsebuje tekstualne opise in grafične prikaze, ki se nanašajo na mejo območja, ter na lego, velikost, namen in oblikovanje objektov in naprav.

Tekstualni del obsega:

- splošni del s prilogami (pogoji, soglasja),
- obrazložitev predvidenih ureditev,
- seznam parcel v obravnavanem območju.

Grafični del obsega:

- prikaze iz sprememb in dopolnitev prostorskih sestavin planov,
- kopijo katastrskega načrta z območjem obdelave,
- situacijo obstoječega stanja,
- ureditveno situacijo,
- načrt parcelacije z zakoličbo,
- situacijo komunalnih naprav,
- požarno varnost.

### II. OBMOČJE OBDELAVE

#### 3. člen

Ureditveno območje zazidalnega načrta obsega naslednje parcele ali dele parcel v k.o. Tešanovci:

574, 573, 572, 571, 570, 569, 568, 567, 566/1, 565/3, 565/1, 565/2, 564/2, 564/1, 563/1, 563/2, 562/2, 562/1, 561/1, 561/2, 560, 559, 558/2, 558/1, 556, 555, 554, 553, 552, 551, 550, 549, 548, 547, 546, 545, 587, 575, 586/1.

Območju obdelave je priključena tudi parcela št. 543 in del parcele št. 544 za ureditev dovodne ceste.

### III. FUNKCIJA OBMOČJA

#### 4. člen

Območje obdelave iz prejšnjega člena je namenjeno gradnji stanovanjskih objektov ter pomožnih objektov in priti-



klin z možnostjo ureditve dodatnih mirnih servisnih, obrtnih ter poslovnih dejavnosti. Dodatne dejavnosti se lahko uredijo v osnovnem objektu ali v pritiklinah. Pritikline so lahko prizidki k osnovnemu objektu ali samostojni objekti.

#### 5. člen

Dopustni so posegi na obstoječih objektih, in sicer dozidave, nadzidave in nadomestne gradnje stanovanjskih in pomožnih objektov ter pritiklin. Možna je tudi sprememba namembnosti obstoječih in dograjenih objektov za mirne servisne, obrtne in poslovne dejavnosti.

#### 6. člen

Poleg gradnje in dogradnje objektov so predvidene še ureditve: dovoznih poti in parkirišč, komunalne opreme, zazelenitev površin, ureditev dostopov in ureditev cestnih priključkov, ter prestavitve daljnovoda.

### IV. URBANISTIČNO OBLIKOVANJE OBMOČJA

#### 7. člen

Javne površine (ceste, poti) se odmerijo po zarisu iz grafičnih prilog. Posamezne parcele se lahko združijo v večje parcele ali se dodatno razdelijo na manjše parcele ob pogoju, da nove parcele zagotavljajo vzdrževanje in funkcioniranje objektov.

#### 8. člen

Gradnja objektov na parcelah pod daljnovodom, ki so označene v grafičnih prilogah bo možna šele po prestavitvi daljnovoda, na parceli št. 543 pa šele po spremembi planskih dokumentov.

#### 9. člen

Pri lociranju novih objektov je potrebno upoštevati ulične gradbene linije, kot so prikazane v grafičnih prilogah.

Odmiki objektov od parcelnih mej so razvidni iz grafičnih prilog in se lahko spremenijo ob spremenjeni parcelaciji ob pogoju, da ostane odmik med sosednjima objektoma tolikšen, kolikor znaša maksimalna višina enega od mejnih objektov. Najmanjši odmik od sosednje parcelne meje je 1 m.

#### 10. člen

Pomožne objekte in pritikline je možno locirati kjerkoli na parceli znotraj območja zazidljivosti, ki so prikazana v grafičnih prilogah.

#### 11. člen

Funkcionalno zemljišče k posameznim objektom predstavlja zemljišče pod vsemi objekti povečano za 1 m v vse smeri, dovozna pot širine 3 m ter parkirna mesta. K funkcionalnemu zemljišču se prištejejo tudi pokrite in nepokrite terase.

#### 12. člen

Glede na dejavnosti v objektih je v okviru posamezne parcele, ki pripada objektu, potrebno zagotoviti naslednje število parkirnih mest:

Dejavnost	Število parkirnih mest (PM) na enoto
stanovanjski objekti	1 PM za stanovanje
poslovni prostori (pisarne)	1 PM na 30 m <sup>2</sup> neto površine
prodajni prostori	1 PM na 30 m <sup>2</sup> koristne površine
gostinski objekti	1 PM na 8 sedežev
gostišča s prenočišči	1 PM na 2 ležišči
obrtne delavnice, servisi	1 PM na 2 zaposlena

#### 13. člen

Parkirišča in manipulativne površine ob poslovnih objektih morajo biti locirane tako, da imajo le po en priključek na javno cesto. Površine sosednjih parcel imajo lahko skupne priključke.

Uvoz na parcelo je lahko kjerkoli vzdolž parcelne meje ob ulici, odvisno od funkcionalne zasnove objekta.

### V. ARHITEKTONSKO OBLIKOVANJE OBJEKTOV

#### 14. člen

Velikosti predvidenih objektov so omejene z odmiki in območjem zazidljivosti, ki je določeno za vsako parcelo in je razvidno iz grafičnih prilog.

#### 15. člen

Tlorisna oblika objektov mora biti podolžna in zalomljena, z razmerjem stranic od 1:1,2 do 1:2 in praviloma vzporedna z obvezno gradbeno linijo, oziroma dovozno cesto. Pritikline in pomožni objekti, ki so lahko prizidki ali samostojni objekti, morajo slediti tlorisni obliki osnovnega objekta.

#### 16. člen

Višina osnovnih objektov je največ P + 1 (vkopana klet, pritličje z višino, ki omogoča poslovno funkcijo po namenu), nadstropje in izkoriščeno podstrešje brez dvignjenega kolennega zidu.

Višina pritiklin je P (pritličje), oziroma P + 1, če so v pritiklinah urejeni poslovni prostori.

#### 17. člen

Strehe morajo biti enakostranične dvokapnice s smerjo slemena vzdolž daljše stranice, oziroma vzporedno z ulično gradbeno linijo.

Naklon strešine mora biti 25–45°. Kritina je opečna ali iz drugega materiala podobnega opeki.

Strešna okna so možna v obliki frčad, ki so lahko izbočene od osnovnega naklona, ali pravokotne na osnovno streho.

#### 18. člen

Razmerje okenskih in vhodnih površin na fasadi mora biti usklajeno z razmerjem fasade.

Fasadni opleski so svetli, podstavek (cokl) je temnejše barve. Možna je obdelava v kamnu. Obloge iz lesa morajo biti opleskane v svetlih barvah.

### VI. POGOJI ZA UREJANJE INFRASTRUKTURE

#### 19. člen

##### Promet

Predvidene dovozne ceste in poti se uredijo po trasah, ki so razvidne iz grafičnih prilog. Ceste se uredijo v širinah, ki omogoča dvosmerni promet. Površine se uredijo protiprarno (asfalt).

Površine pločnikov in poti se lahko uredijo v asfaltu ali z betonskimi tlakovci.

#### 20. člen

Del dovozne ceste po parcelah 543 in 544 se uredi pogojno po spremembi občinskih planskih dokumentov. Začasno se dovozna cesta uredi po parceli 546 v makadamski izvedbi.

## 21. člen

## Kanalizacija

Vsi predvideni objekti se priključijo na kanalizacijski sistem.

Meteorne vode z utrjenih površin in cestišč se speljejo začasno v teren preko lovilcev olj, po izgradnji meteorne kanalizacije pa v kanalizacijski sistem.

Meteorne vode s streh se speljejo v teren preko peskolovov.

## 22. člen

## Vodovod

Vsi objekti se priključijo na krajevno vodovodno omrežje. V območju se uredi tudi hidrantno omrežje.

## 23. člen

## Elektrika

Predvideni objekti se priključijo na obstoječe električno omrežje.

Gradnja objektov ali pritklin pod obstoječim daljnovidom v širini varnostnega pasu 2 x 7 ni možna. Dopustna je ureditev parkirišč.

Trasa prestavljenega kabliranega daljnovidna je v zazidalnem načrtu informativna in bo določena s posebno dokumentacijo.

Ob dovoznih cestah se uredi javna razsvetljava.

## 24. člen

## Sistem zvez

Območje se naveže na obstoječi kabelski sistem telefonije in TV sistemov.

## 25. člen

## Ogrevanje

Ogrevanje bo individualno iz lastnih kotlovnih v objektih. Kurilni medij je lahko kurilno olje, hranjeno v cisternah znotraj ali zunaj objekta, ali plin hranjen v nadzemnih plinskih rezervoarjih. Lokacija rezervoarja na posamezni parceli se določi v posebni strokovni podlagi (izrezu iz zazidalnega načrta) ob posebnem soglasju pristojnega inšpektorata.

## 26. člen

## Odpadki

Predvideno je zbiranje odpadkov po posamezni parceli v tipskih posodah. Za ločeno zbiranje (papir, steklo) se namestijo skupne tipske posode. Odvoz je urejen na krajevno običajen način.

## VII. OSTALI POGOJI

## 27. člen

Posamezna parcela ali del parcele je lahko ograjena. Ograje so lahko transparentne, polne (zidane, lesene) ali žive. Višina ograje ne sme presegati 1,20 m. Ograja se postavi ali zasadi znotraj parcelne meje ali osno v mejo, če se tako sporazumeta oba sosedata.

## 28. člen

Gradnja na parcelah, po katerih potekajo trase obstoječih infrastrukturnih zemeljskih in zračnih naprav (vodovod, optični kabel, daljnovid) je možna le ob predhodnem soglasju posameznega upravljalca, ki se pridobi na posamezno strokovno podlago (izrez iz zazidalnega načrta).

## 29. člen

Celotno območje obdelave je na podlagi uredbe o hrupu v naravnem in življenjskem okolju uvrščeno v III. območje varstva pred hrupom, zato v območju niso dopustne dejavnosti, ki bi presegale mejne ravni hrupa, ki znašajo – podnevi 60 dBA, in ponoči 50 dBA.

## VIII. FAZNOST IZVAJANJA IN ZAČASNA NAMEMBNOST ZEMLJIŠČ

## 30. člen

Zazidalni načrt se bo izvajal postopoma z izgradnjo infrastrukture v dovoznih cestah. Gradnja na parcelah brez infrastrukture je možna ob pogoju, da bo le-ta izgrajena do izdaje uporabnega dovoljenja za objekt, kar potrdi občina v soglasju ob lokaciji.

## 31. člen

Do izgradnje objektov in infrastrukture ostanejo parcele v sedanjki kmetijski rabi. Odmerjene parcele, na katerih se gradnja še ne bo pričela, se morajo redno vzdrževati (košnja).

## IX. ODPSTOPANJA

## 32. člen

Dopustna so odstopanja od posameznih določil odloka in grafičnih prikazov, in sicer:

– možna je združitev ali delitev posameznih parcel v primeru skupnega lastništva ob pogoju, da nova parcela zagotavlja vzdrževanje in funkcioniranje vseh predvidenih objektov,

– možna so odstopanja v velikosti posameznih objektov v okviru območja zazidljivosti, ki je definirano v grafičnih prilogah ob pogoju, da ostane razmerje tlorisnih stranic osnovnega objekta in pritklin enako (to je 1:1,2).

## 33. člen

Cesta s parc. št. 575 se uredi začasno brez rekonstrukcije priključka na regionalno cesto. Priključek se uredi po pridobitvi soglasja upravljalca regionalne ceste in na podlagi posebne dokumentacije.

## X. KONČNE DOLOČBE

## 34. člen

Nadzor nad tem odlokom opravlja Inšpektorat za okolje in prostor.

## 35. člen

Zazidalni načrt je na vpogled občanom in organizacijam na sedežu Občine Moravske Toplice.

## 36. člen

S sprejetjem tega odloka prenehajo veljati določila odloka o prostorskih ureditvenih pogojih za območje Občine Moravske Toplice (Uradni list RS, št. 71/98), in sicer v delu, ki se nanaša na obravnavano območje.

## 37. člen

Ta odlok začne veljati osmi dan po objavi v Uradnem listu RS.

Št. 015-03/00-8  
Moravske Toplice, dne 22. maja 2000.

Župan  
Občine Moravske Toplice  
**Franc Cipot, univ. dipl. org., ekon. l. r.**

## NOVO MESTO

### 2803. Program priprave ureditvenega načrta Zdravstveni kompleks Novo mesto

Na podlagi 34. člena zakona o urejanju naselij in drugih posegov v prostor (Uradni list SRS, št. 18/84, 37/85, 29/86 in 43/89, ter Uradni list RS, št. 26/90, 18/93, 47/93, 71/93 in 44/97) in 20. člena statuta Mestne občine Novo mesto (Uradni list RS, št. 47/99) je Občinski svet mestne občine Novo mesto na 13. seji dne 24. 2. 2000 sprejel

## PROGRAM PRIPRAVE ureditvenega načrta Zdravstveni kompleks Novo mesto

### 1. člen

(Izhodišča za pripravo ureditvenega načrta)

Območje ureditvenega načrta Zdravstveni kompleks Novo mesto (v nadaljnjem besedilu: UN-zdravstveni kompleks) je v obstoječem stanju prostorsko solidno zasnovano območje, katerega zunanji prostor pa je v splošnem neurejen. Zlasti velja to v smislu neurejenega mirujočega prometa za uporabnike zdravstvenega kompleksa. Zdravstveni kompleks, ki ga sestavljajo Splošna bolnišnica Novo mesto, Zdravstveni dom Novo mesto, Lekarna Novo mesto in nekatere manjše lokacije z drugačno vsebino, bo z izgradnjo nove Šmihelske ceste v podaljšku Šmihelskega mostu od mostu do prehoda preko železniške proge v križišču z Westrovo ulico, izpolnil pogoje za celostno ureditev kompleksa. V preteklosti je Splošna bolnišnica Novo mesto zgradila lastna parkirišča na južnem delu bolnišnice. Parkirne površine zdravstvenega doma in lekarne so nezadostne, neurejen je dostop na regionalno cesto, ki poteka preko Kandije, obstoječe križišče Šmihelske in Kandijske ceste ob internem oddelku bolnišnice ne zagotavlja zadostne propustnosti, južni pločnik pod pljučnim oddelkom bolnišnice je neuporaben. Hkrati je potrebno zaradi uvedbe mestnega potniškega prometa določiti lokacije za avtobusna postajališča.

Na pobudo investitorja Zdravstveni dom Novo mesto je bila v avgustu 1998 izdelalana lokacijska dokumentacija za ureditev okolice zdravstvenega doma in izdano lokacijsko dovoljenje št. 351-03-172/99 z dne 6. 7. 1999. Zaradi kasnejše ugotovitve, da je treba predmetno lokacijo obravnavati v širšem prostorskem kontekstu ob upoštevanju novonastale situacije po izgradnji nove Šmihelske ceste, ki bistveno spreminja obstoječo prometno in splošno prostorsko situacijo ureditvenega območja, je bil dne 18.10.1999 organiziran usklajevalni sestanek med predstavniki občine, bolnišnice, zdravstvenega doma, lekarne in drugimi udeleženci. Dne 28. 10. 1999 je Zdravstveni dom Novo mesto z dopisom obvestil Mestno občino Novo mesto, da zagotavlja polno podporo izdelavi ureditvenega načrta.

Območje predvidenega UN-zdravstveni kompleks urejata odlok o prostorsko ureditvenih pogojih za območje

mestnega jedra Novega mesta (Skupščinski Dolenjski list, št. 12/91) in odlok o prostorsko ureditvenih pogojih za Novo mesto (izven mestnega jedra) in predmestna središča (Uradni list RS, št. 7/92 s spremembami 32/93, 22/95, 37/95, 41/95, 35/97, 40/98, 38/99 in 60/99). Zdravstveni dom Novo mesto je za zunanjo ureditev pridobil lokacijsko dovoljenje št. 351-03-172/99 z dne 6. 7. 1999.

### 2. člen

(Priprava ureditvenega načrta)

1. Območje urejanja in obseg priprave ureditvenega načrta:

Meje območja predvidenega UN-zdravstveni kompleks so določene z železniško progo Ljubljana-Metlika z izvzetim območjem lokacijskega načrta nova Šmihelska cesta na zahodu, z reko Krko na severu, s potokom Težka voda na vzhodu in z Ulico Mirana Jarca in obstoječo Šmihelsko cesto na jugu. Iz UN-zdravstveni kompleks je prav tako izvzeto območje predvidenega lokacijskega načrta rekonstrukcije Kandijske ceste.

Na osnovi obstoječega stanja, idejnega projekta nove Šmihelske ceste in predvidenega idejnega projekta rekonstrukcije Kandijske ceste od mostu čez Težko vodo do Šmihelskega mostu in drugih strokovnih podlag se izdelava zgoraj naštetimi načrti in strokovnimi podlagami usklajeni UN-zdravstveni kompleks. Ureditveni načrt bo urejal tekoči in mirujoči promet v smislu večje varnosti in boljše propustnosti ob hkratni redukciji tranzitnega prometa po obstoječi Šmihelski cesti, kar bo zlasti vplivalo na zmanjšanje nivoja hrupa v območju bolnišnice. Heliobmočje za interventne zračne prevoze se ohranja na obstoječi lokaciji vzhodno od uprave bolnišnice in bolnišnične kuhinje. Rekonstrukcija Kandijske ceste z ureditvijo razvrstilnih pasov, avtobusnih postajališč, horizontalnih in vertikalnih karakteristik trase ter prečnih profilov z izvedbo obojestranskih pločnikov ter urejenega odvodnjavanja bo predmet samostojnega lokacijskega načrta.

Ureditveni načrt se pripravi v vsebini, kot je predpisana z zakonom o urejanju naselij in drugih posegov v prostor (Uradni list SRS, št. 18/84, 37/85, 29/86, 26/90, 71/93 in 44/97), ter s podzakonskim navodilom o vsebini potrebnih strokovnih podlag in o vsebini prostorsko izvedbenih aktov (Uradni list SRS, št. 14/85).

### 2. Predhodno pripravljene strokovne podlage:

Predhodno pripravljene strokovne podlage in veljavna planska in urbanistična dokumentacija, ki se jih mora upoštevati pri pripravi ureditvenega načrta so:

– prostorske sestavine dolgoročnega in srednjeročnega družbenega plana občine s spremembami in dopolnitvami,

a) dolgoročni plan Občine Novo mesto za obdobje od leta 1986 do 2000: (Skupščinski Dolenjski list, št. 24/86, 18/88, 6/89, 3/90, 10/90 in 9/91 ter Uradni list RS, št. 17/92, 58/95, 11/96, 16/96, 21/97, 80/97, 39/98, 59/98, 21/99, 59/99, 63/99, 92/99)

b) srednjeročni družbeni plan Občine Novo mesto za obdobje od leta 1986 do 1990 s spremembami in dopolnitvami: (Skupščinski Dolenjski list, št. 24/86, 18/88, 6/89, 15/90, 9/91 in 12/91 ter Uradni list RS, št. 7/92, 23/92, 28/92, 35/92, 50/92, 1/93, 28/93, 32/93, 60/93, 69/93, 20/94, 50/94, 71/94, 78/94, 58/95, 11/96, 16/96, 32/96, 21/97, 80/97, 39/98, 59/98, 21/99, 59/99, 63/99 in 92/99).

– podatki o obstoječih infrastrukturnih vodih in napravah,

– podatki o naravnih lastnostih prostora,

– drugi elementi obdelave (veljavne urbanistične rešitve sosednjih območij, prometne rešitve...),

– vse predhodne študije o vplivu dejavnosti na širšo okolico.

## 3. Posebne strokovne podlage za ureditveni načrt:

V skladu z ZUNDP in z podzakonskim navodilom o vsebini posebnih strokovnih podlag in o vsebini prostorsko izvedbenih aktov (Uradni list SRS, št. 14/85) se za izdelavo osnutka UN pripravijo potrebne posebne strokovne podlage. Sestavna dela posebnih strokovnih podlag sta recenzirana idejna načrta nove Šmihelske ceste in rekonstrukcije Kandijske ceste od mostu čez Težko vodo do Šmihelskega mostu.

4. Organi in organizacije, ki morajo podati predhodne pogoje in mnenja za pripravo osnutka ureditvenega načrta, ter soglasja k dopolnjenem osnutku ureditvenega načrta:

– Mestna občina Novo mesto, Sekretariat za okolje, prostor in komunalne zadeve kot usklajeni predlog brez soglasja,

- Krajevna skupnost Drska,
- JP Komunalna Novo mesto,
- JP Elektro Lj., PE Novo mesto,
- Telekom Slovenije, PE Novo mesto,
- Ministrstvo za zdravstvo, Zdravstveni inšpektorat RS, Enota Novo mesto,

– Ministrstvo za obrambo, Inšpektorat RS, za varstvo pred naravnimi in drugimi nesrečami, izpostava Novo mesto,

- Ministrstvo za obrambo, Uprava za obrambo,
- Ministrstvo za promet in zveze, Direkcija RS, za ceste Ljubljana,

- Cestno podjetje novo mesto,
- Zavod za varstvo naravne in kulturne dediščine Novo mesto,

– Uprava RS, za varstvo narave, izpostava Novo mesto (Novi trg 6).

Kolikor se v postopku priprave posebnih strokovnih podlag za ureditveni načrt ugotovi, da je potrebno pridobiti predhodna mnenja, pogoje in soglasja tudi od drugih organov, ki niso naštetih v prejšnjem odstavku, se le-ta pridobi v postopku.

Pred začetkom priprave ureditvenega načrta morajo organi in organizacije iz zgornjih točk na zahtevo izdelovalca ureditvenega načrta podati v zvezi s predvidenimi prostorskimi ureditvami usmeritve, zahteve in omejitve (pogoje), ki jih izdelovalec upošteva pri pripravi posebnih strokovnih podlag oziroma pri pripravi osnutka UN. Organi in organizacije morajo v skladu s 35. členom ZUNDP podati svoje pogoje in soglasja v 30-ih dneh od zahteve. V fazi priprave predloga UN s soglasjem potrdijo upoštevanje predhodnih pogojev in usmeritev. Če v predpisanem roku ne podajo pogojev, se šteje, da jih nimajo oziroma, da z rešitvami v UN soglašajo.

## 5. Vsebina ureditvenega načrta:

Ureditveni načrt se pripravi kot smiselni izveček sestavin iz 28., 29. in 31. člena ZUNDP:

## a) tekstualni del:

– obrazložitev prostorskih pogojev za realizacijo planskih odločitev,

- opis območja urejanja in obodne meje,
- opis prostorskih rešitev po posameznih področjih,
- rešitve in pogoji v zvezi z infrastrukturnimi objekti in napravami,
- rešitve in pogoji v zvezi z varovanjem okolja,
- ukrepi za varovanje delovnega in bivalnega okolja,
- zasnova ureditve zelenih in prometnih površin,
- rešitve v zvezi z zaščito pred naravnimi in drugimi nesrečami,

– seznam parcel, ki se nahajajo znotraj meje obravnavanega območja in lastnikov zemljišč,

- etape izvajanja ureditvenega načrta,
- pogoji pristojnih organov in organizacij,
- osnutek odloka;

## b) grafični del:

– prikazi iz prostorskih sestavin občinskega dolgoročnega in srednjeročnega plana za obravnavano območje,

– topografska karta s prikazom območja urejanja z UN v širšem merilu (1:5000),

– katastrski načrt z mejo območja urejanja (1:1000),

– geodetski topografski načrt z mejo območja urejanja (1:500),

– ureditvena situacija območja (1:500),

– funkcionalne in oblikovalske rešitve objektov in naprav (1:500),

– ureditve po posameznih področjih (varovanje in urejanje naravne in kulturne dediščine, krajinske značilnosti, območja sanacij, plodna zemlja, vodnogospodarske ureditve, zelene površine...) (1:500),

– idejne rešitve komunalnih in energetskih ureditev, ureditev s področja prometa in zvez, ter drugih objektov in naprav s področja gospodarjenja javnih služb (1:500),

– idejne rešitve prestavitvev, rušitev in prilagoditev obstoječih objektov in naprav (1:500),

– karakteristični prečni in vzdolžni profili cest.

6. Dopolnjeni predlog (dopolnjeni osnutek) odloka (za II. obravnavo na občinskem svetu).

Po sprejetju stališč do pripomb in predlogov se v skladu s pripombami in predlogi izdelava dopolnjeni predlog (dopolnjeni osnutek) ureditvenega načrta, ki mora vsebovati še vse predpisane zahteve in pogoje iz soglasij, tehnične elemente za zakoličenje objektov in gradbenih parcel, ter pogoje za določitev funkcionalnih zemljišč k objektom. Ustrezno tekstualnemu delu se dopolni tudi grafični del.

## 3. člen

(Terminski plan, postopek izdelave ter sprejemanje UN-zdravstveni kompleks)

– Potrebne strokovne podlage za UN 45 dni po podpisu pogodbe z izdelovalcem,

– Osnutek UN 60 dni po potrjeni varianti možne ureditve, oziroma 45 dni po dostavi recenziranega idejnega projekta rekonstrukcije Kandijske ceste,

– Javna razgrnitev osnutka UN 30 dni po objavi v Uradnem listu RS,

– Stališča do pripomb 15 dni po prejemu pripomb in predlogov z javne razgrnitve,

– Predlog UN 45 dni po sprejetju stališč do pripomb,

– Končno gradivo 15 dni po sprejetju UN na občinskem svetu.

1. S pripravo posebnih strokovnih podlag za ureditveni načrt se prične po podpisu pogodbe z izdelovalcem.

2. Osnutek UN se izdelava na podlagi strokovnih podlag, idejnega projekta nove Šmihelske ceste, idejnega projekta rekonstrukcije Kandijske ceste od mostu čez Težko vodo do Šmihelskega mostu, posebnih strokovnih podlag in programske zasnove.

3. Ko občinska strokovna služba, pristojna za prostor, ugotovi, da vsebuje osnutek UN vse sestavine, predpisane s programom priprave, predlaga županu, da se osnutek javno razgrne.

4. Župan Mestne občine Novo mesto sprejme sklep o enomesečni javni razgrnitvi osnutka UN. Sklep o javni razgrnitvi se objavi v Uradnem listu RS.

5. 30-dnevna javna razgrnitev se izvede v prostorih Mestne občine Novo mesto in Krajevne skupnosti Drska (variantno v prostorih ene od zdravstvenih ustanov).

6. V času javne razgrnitve se organizira javna obravnavna v enem od javnih prostorov zdravstvenega kompleksa (jedilnica bolnišnice).

7. Občani, organi in organizacije, krajevna skupnost in drugi zainteresirani oziroma prizadeti lahko podajo pisne pripombe v času trajanja javne razgrnitve osnutka UN.

8. V času javne razgrnitve se predlog (osnutek) UN posreduje v I. obravnavo na občinskemu svetu MONM.

9. V času javne razgrnitve se osnutek UN posreduje v obravnavo Društvu arhitektov Dolenjske in Bele Krajine.

10. Po končani javni razgrnitvi župan Mestne občine Novo mesto zavzame stališča do pripomb in predlogov podanih v času trajanja javne razgrnitve in zadolži izdelovalca ureditvenega načrta, da izdela dopolnjeni osnutek.

11. Župan Mestne občine Novo mesto posreduje dopolnjeni osnutek s poročilom o pripombah z javne razgrnitve občinskemu svetu v II. obravnavo in mu predlaga sprejem z odlokom.

12. Odlok se objavi v Uradnem listu RS.

#### 4. člen

(Organizacija priprave ureditvenega načrta)

Naročnik ureditvenega načrta je Mestna občina Novo mesto.

Soinvestitorji UN-zdravstveni kompleks so Mestna občina Novo mesto (proračunska postavka 19.1 – Planska in urbanistična dokumentacija), Zdravstveni dom Novo mesto in Lekarna Novo mesto.

Izdelovalec ureditvenega načrta bo izbran na podlagi zakona o javnih naročilih.

Koordinator pri izvedbi naloge je Sekretariat za okolje, prostor in komunalne zadeve Mestne občine Novo mesto.

#### 5. člen

(Začetek veljavnosti)

Ta program priprave se objavi v Uradnem listu RS, in začne veljati z dnem sprejema na Občinskem svetu mestne občine Novo mesto.

Št. 670-02-1/2000-1910

Novo mesto, dne 24. februarja 2000.

Župan

Mestne občine Novo mesto

**Anton Starc, dr. med. l. r.**

### 2804. Program priprave sprememb in dopolnitev prostorsko ureditvenih pogojev za območje mestnega jedra Novega mesta

Na podlagi 43. člena zakona o urejanju naselij in drugih posegov v prostor (Uradni list SRS, št. 18/84, 37/85 in 29/96 ter Uradni list RS, št. 26/90, 18/93, 47/93, 71/93 in 44/97) in 20. člena statuta Mestne občine Novo mesto (Uradni list RS, št. 43/99) je Občinski svet mestne občine Novo mesto na 13. seji dne 24. 2. 2000 sprejel

## PROGRAM PRIPRAVE sprememb in dopolnitev prostorsko ureditvenih pogojev za območje mestnega jedra Novega mesta

#### 1. člen

(Izhodišča in razlogi za pripravo sprememb in dopolnitev prostorsko ureditvenih pogojev)

Na Sekretariat za okolje, prostor in komunalne zadeve (v nadaljnjem besedilu: SOPKZ) je bilo naslovljenih več pozi-

vov za izboljšanje splošnega stanja mestnega jedra Novega mesta. Glavni pobudniki so Društvo Novo mesto, Odbor za okolje in prostor Občinskega sveta Mestne občine Novo mesto in lokalni mediji. Hkrati je SOPKZ prejel več vlog za gradbene posege v območju, ki ga obravnava odlok o prostorsko ureditvenih pogojih za območje mestnega jedra Novega mesta (v nadaljnjem besedilu: PUP-mestno jedro), ki niso v skladu z določili PUP-mestno jedro. V glavnem gre za spremembe namembnosti v prvih nadstropjih, ki naj bi se iz stanovanjske spremenila v poslovno dejavnost. Oddelek za prostorsko planiranje je na vprašanja in pobude članov občinskega sveta dne 17. 1. 2000 podal odgovor, ki je bil članom občinskega sveta posredovan na 12. seji, dne 27. 1. 2000. Sestavni del odgovora je povzetek, ki se glasi:

»Sekretariat za okolje, prostor in komunalne zadeve Mestne občine Novo mesto se zaveda perečih problemov v mestnem jedru Novega mesta, zato je Oddelek za prostorsko planiranje pristopil k izdelavi programa priprave sprememb in dopolnitev PUP-mestno jedro. V okviru strokovnih podlag za spremembo prostorskega akta se bo ugotovilo posledice in vzroke za obstoječe stanje ter v novem odloku določilo vzvode za izboljšanje stanja po delnem vzoru ureditev, ki jih imajo vzorčna mesta, pri nas Kamnik, Škofja Loka in v novejšem času Maribor. Med drugim se bo opredelilo tudi časovno obdobje za sanacijo opreme fasad objektov, ki mejijo na javni prostor, nadalje potrebnost sanacije javnega prostora v smislu odpravljanja arhitektonskih ovir in drugih izboljšav v parterju javnih površin. Ugotovilo se bo možnosti in pogoje spreminjanja namembnosti prostorov v prvih nadstropjih ob nadomeščanju stanovanjskih površin v podstrešnih prostorih. Določilo se bo pogoje za odlaganje in odvoz komunalnih odpadkov, nove pogoje za postavljanje začasnih objektov (prirreditveni šotor, tribune, prodajni pulti ...) in s tem v zvezi lokacijo javnih prireditvev (kolesarske dirke, cvičkarija, decembrske prireditve). Določilo se bo smernice za obnovo mestnega pohištva, pri čemer bo kontinuiteta zagotovljena z udeležbo strokovnjakov, ki so s svojim udejstvovanjem že sodelovali pri opremljanju mestnega jedra.

Glede prometne ureditve se je potrebno zavedati, da ima mestno jedro Novega mesta v primerjavi z drugimi mesti, s katerimi se radi primerjamo, izredno majhno zaledje novih stanovanjskih sosesk, ki so zaradi konfiguracije ter naravnih ali grajenih ovir (reka Krka, Ragov log, Portoval, Marof, industrijski kompleks Revoz-TPV) od mestnega jedra dodatno oddaljene. V predlogih prometne ureditve mestnega jedra bo potrebno upoštevati prve posledice novo ustanovljenega mestnega potniškega prometa in novo zgrajenih nakupovalnih centrov izven mestnega središča.

Sprejetje sprememb in dopolnitev PUP-mestno jedro bo kompleksna naloga z odgovorno udeležbo in konsenzom lastnikov, soglasodajalcev, strokovne javnosti in predvsem uporabnikov, z namenom preprečevanja odmiranja življenjskega utripa mestnega jedra Novega mesta.«

V zgoraj navedenem odgovoru, katerega sestavni del je tudi analiza stanja sprejetih predpisov za območje mestnega jedra, je ugotovljeno, da so nekateri negativni pojavi v mestnem jedru posledica nespoštovanja določil PUP-mestno jedro, za odpravljanja katerih je pristojen Mestni inšpektorat in ostale inšpekcijske službe. Nadaljnji negativni pojavi so posledica nedorečenosti členov odloka o PUP-mestno jedro v navezavi s pristojnostmi različnih oddelkov upravne enote, ki posredno vplivajo na lokalni prostor. V tem smislu predlagamo spremembo PUP-mestno jedro le v korekciji in vnosu dodatnih določil tekstualnega dela odloka brez sprememb grafičnih kart in planskih aktov, ki obravnavajo dotični prostor.

Nov sestavni del PUP-mestno jedro je grafični list: 6. karta: Načrt parterja Glavnega trga s podlisti detajlov. Namen grafičnega in tekstualnega opisa je sanacija parterja peščevih površin v smislu odpravljanja arhitekturnih ovir za gibalno hendikepirane osebe (invalidi, matere z otroki, starejše osebe), nadalje poenotenja peščevih površin na celotnem območju Glavnega trga ob upoštevanju zasnove akademika prof. Marjana Mušiča in omejitvijo posegov na hodnike za pešce. Ohrani se z granitnimi kockami tlakovane vozne površine in asfaltne parkirne površine. Na novo se določi le oblikovne in gradbene pogoje za tlakovane hodnike za pešce ob določitvi večfazne izgradnje, ki bo zagotovila fizično realizacijo načrta po smiselnih segmentih v okviru finančnih sposobnosti Mestne občine Novo mesto v nekaj letih.

## 2. člen

(Priprava sprememb in dopolnitev prostorsko ureditvenih pogojev)

### 1. Območje urejanja in obseg priprave PUP-mestno jedro

Območje urejanja in obseg priprave PUP-mestno jedro se ne spreminja, spreminjajo pa se pogoji za realizacijo prostorskih ureditev v tekstualnem delu in dodanem grafičnem listu načrta ureditve parterja Glavnega trga. Spremembe PUP-mestno jedro se izvedejo v smislu boljše operativnosti na obravnavanem prostoru, le delno kot spremembe temeljnih določil PUP-mestno jedro.

Spremembe in dopolnitve PUP-mestno jedro se pripravijo v obsegu, ki je določen z zakonom o urejanju naselij in drugih posegov v prostor po enakem postopku, kot je bil sprejet veljavni PUP-mestno jedro. Za predvidene spremembe in dopolnitve PUP-mestno jedro je tako potrebno sprejeti predloženi program priprave sprememb in dopolnitev, v katerem se določijo izhodišča za pripravo z upoštevanjem obstoječih študij in tistih, ki so v teku in se nanašajo na mestno jedro, nadalje se določi soglasodajalce, vsebino, terminski plan ter organizacijo sprememb in dopolnitev. Na občinskem svetu sprejeti program priprave daje formalno osnovo za začetek postopka sprememb in dopolnitev PUP-mestno jedro. Osnutek dokumenta se s sklepom župana javno razgrne na enomesečni javni razgrnitvi, na kateri se pridobi pripombe in predloge, do katerih se župan opredeli in so osnova za izdelavo dopolnjenega osnutka. Do dokumenta se opredeli tudi občinski svet na prvi obravnavi. Sledi izdelava dopolnjenega osnutka, na katerega se pridobi dokončna soglasja brez pogojev ter priprava predloga sprememb in dopolnitev PUP-mestno jedro, ki ga sprejme občinski svet z odlokom. Sprejet odlok se objavi v Uradnem listu RS.

### 2. Predhodno pripravljene strokovne podlage:

Predhodno pripravljene strokovne podlage in veljavna urbanistična dokumentacija, ki se mora upoštevati pri pripravi sprememb in dopolnitev PUP-mestno jedro so:

1. Raziskovalna naloga: Oživiljanje starega mestnega jedra Novega mesta.

2. Primerjalna študija s sintezo odlokov primerljivih mest (Škofja Loka, Kamnik, Maribor, Ljubljana).

3. Druge študije za mestno jedro Novega mesta, ki so že izdelane ali so v teku (promet, spomeniško varstvo).

4. Grafični prikaz razmejitev ter meril in pogojev za posege v prostor na katastrskem načrtu, kot sestavnem delu obstoječega PUP-mestno jedro (Skupščinski Dolenjski list, št. 12/91).

5. Prostorske sestavine obstoječih dolgoročnih in srednjeročnih planskih aktov Mestne občine Novo mesto.

6. Digitalni geodetski topografski načrt glavnega trga z vpadnimi ulicami.

3. Organi in organizacije, ki morajo podati predhodne pogoje in mnenja za pripravo osnutka sprememb in dopolnitev PUP-mestno jedro ter soglasja k dopolnjenemu osnutku sprememb in dopolnitev PUP-mestno jedro.

– Mestna občina Novo mesto, SOPKZ, kot usklajeni osnutek brez soglasja,

– Krajevna skupnost Novo mesto – Center,

– Krajevna skupnost Novo mesto – Kandija,

– Zavod za varstvo naravne in kulturne dediščine Novo mesto,

– Društvo arhitektov Dolenjske in Bele krajine (kot strokovna javnost),

– JP Komunala Novo mesto,

– Cestno podjetje Novo mesto,

– Elektro Ljubljana, PE Novo mesto,

– Telekom Slovenije, PE Novo mesto,

– Ministrstvo za zdravstvo, Zdravstveni inšpektorat RS, Enota Novo mesto,

– Ministrstvo za obrambo, Inšpektorat RS, za varstvo pred naravnimi in drugimi nesrečami, izpostava Novo mesto,

– Ministrstvo za obrambo, Uprava za obrambo.

– Mnenje k pripravi osnutka sprememb in dopolnitev PUP-mestno jedro lahko podajo tudi druga zainteresirana strokovna društva.

Kolikor se v postopku priprave osnutka sprememb in dopolnitev PUP-mestno jedro ugotovi, da je potrebno pridobiti predhodna mnenja in pogoje še drugih organov, ki niso naštetih v prejšnjem odstavku, se le-ta pridobe v postopku.

Zaradi kompleksne naloge z odgovorno udeležbo in konsenzom lastnikov zemljišč in objektov, soglasodajalcev, strokovne javnosti in uporabnikov, se pred izdajo predhodnih mnenj in soglasij izvedejo usklajevanja, ki jih organizira Mestna občina Novo mesto. Rok za izdajo predhodnih mnenj in soglasij je 30 dni od vloge za izdajo soglasja. Če v predpisanem roku ne izdajo soglasja se šteje, da s spremembami in dopolnitvami PUP-mestno jedro soglašajo.

### 4. Vsebina sprememb in dopolnitev PUP-mestno jedro

Osnutek se izdelava skladno s pripravljenimi strokovnimi podlagami, in pridobljenimi usklajenimi predhodnimi mnenji in pogoji organizacij in skupnosti ter elementi in sestavinami, kot jih predpisuje zakon o urejanju naselij in drugih posegov v prostor (Uradni list SRS, št. 18/84, 7/85 in 29/86 ter Uradni list RS, št. 29/90, 18/93, 47/93, 71/93 in 44/97) ter navodilo o vsebini posebnih strokovnih podlag in o vsebini prostorsko izvedbenih aktov (Uradni list SRS, št. 14/85).

Osnutek se izdelava v naslednji vsebini:

Predlog (osnutek) odloka (za I. obravnavo na občinskem svetu)

– Obrazložitev,

– Odlok o PUP-mestno jedro (novelirana verzija obstoječega odloka).

– Grafični prikaz razmejitev ter meril in pogojev za posege v prostor na katastrskem načrtu:

1. karta: Analiza, identifikacija in valorizacija, M 1:1000; (obstoječe),

2. karta: Pregled ureditve prometa, M 1:1000; (obstoječe),

3. karta: Sintezna karta, M 1:1000; (obstoječe),

4. karta: Območje mestnega jedra in vplivno območje mestnega jedra, M 1:5000; (obstoječe),

5. karta: Načrt za preureditev mestnega predela »Na vratih«, kopija, avtor akademik prof. Marjan Mušič. (obstoječe),

6. karta: Ureditev parterja Glavnega trga (nova karta).

PUP-mestno jedro določa:

a) meje območja urejanja:

1. območje mestnega jedra: s spomeniški celotami in morfološki enotami,



2. vplivno območje mestnega jedra z morfološkimi enotami.

b) splošne pogoje za posege v prostor:

1. pogoje glede vrste in vsebine posegov v prostor,
2. pogoje za oblikovanje v prostoru,
3. pogoje za določanje gradbenih parcel in funkcionalnih zemljišč,
4. pogoje za prometno urejanje,
5. pogoje za komunalno, energetsko in telekomunikacijsko opremljanje,
6. pogoje za varstvo in razvoj naravne in kulturne dediščine ter drugih dobrin splošnega pomena,
7. pogoje za varstvo in izboljšanje kvalitete bivalnega in delovnega okolja.

c) posebne pogoje za posege v prostor po posamičnih morfoloških enotah in spomeniških celotah.

Dopolnjeni predlog (dopolnjeni osnutek) odloka (za II. obravnavo na občinskem svetu).

Po sprejetju stališč do pripomb in predlogov se izdelata dopolnjeni osnutek oziroma dopolnjeni predlog PUP-mestno jedro, ki mora vsebovati še vsa predpisana soglasja brez pogojev.

### 3. člen

(Terminski plan in postopek izdelave ter sprejemanje sprememb in dopolnitev PUP-mestno jedro)

Strokovne podlage: Zbiranje obstoječih študij, predhodnih mnenj in pogojev, odlokov drugih primerljivih občin, dokončanje obstoječih raziskovalnih nalog, usklajevanje strokovne javnosti:

60 dni po sprejetju programa priprave na občinskem svetu.

Osnutek sprememb in dopolnitev PUP: 120 dni po sprejetju programa priprave na občinskem svetu,

Javna razgrnitev osnutka dokumenta: 30 dni od objave sklepa o javni razgrnitvi v Uradnem listu RS,

Stališča do pripomb: 30 dni po prejemu pripomb in predlogov iz javne razgrnitve,

Predlog sprememb in dopolnitev PUP: 45 dni po sprejetju stališč do pripomb in predlogov na osnutek dokumenta iz javne razgrnitve,

Končno gradivo: 15 dni po sprejetju predloga sprememb in dopolnitev PUP na občinskem svetu (240 dni od sprejetja programa priprave na občinskem svetu).

### 4. člen

(Organizacija priprave sprememb in dopolnitev PUP-mestno jedro)

– Naročnik in investitor sprememb in dopolnitev PUP-mestno jedro: Mestna občina Novo mesto.

– Financiranje dokumenta je zagotovljeno iz proračunske postavke za leto 2000:

1. 19.1 Planska in urbanistična dokumentacija: (izdelava dokumenta),

2. 19.2 Geodezija: (digitalni geodetski topografski načrt Glavnega trga z vpadnimi ulicami),

3. 19.4 Mestno jedro (grafični list: ureditev parterja Glavnega trga) in

4. 19.5 Študije, projekti (strokovne podlage).

– Izdelovalec dokumenta bo izbran na podlagi zakona o javnih naročilih. Pri izbiri bodo imeli prednost izdelovalci, ki bodo imeli v kadrovski zasedbi uravnoteženo sestavo med urbanisti (odlok) in arhitekti-oblikovalci (načrt parterja Glavnega trga).

– Kot koordinator postopka priprave, izdelave in sprejemanja dokumenta se določi župan Mestne občine Novo mesto, oziroma za urejanje prostora pristojna občinska stro-

kovna služba: Sekretariat za okolje, prostor in komunalne zadeve Mestne občine Novo mesto.

### 5. člen

(Začetek veljavnosti)

Ta program priprave se objavi v Uradnem listu RS in začne veljati z dnem sprejema na Občinskem svetu mestne občine Novo mesto.

Št. 670-02-2/2000-1901

Novo mesto, dne 24. februarja 2000.

Župan

Mestne občine Novo mesto  
Anton Starc, dr. med. l. r.

**2805. Program priprave sprememb in dopolnitev prostorskih sestavin dolgoročnega plana Občine Novo mesto za obdobje od leta 1986 do leta 2000 ter prostorskih sestavin srednjeročnega družbenega plana Občine Novo mesto za obdobje od leta 1986 do leta 1990, za območje Mestne občine Novo mesto – s spremembami in dopolnitvami v letih od 1990 do 1999 (programska zasnova za ureditveni načrt pešpoti in kolesarske poti Novega mesta)**

Na podlagi zakona o planiranju in urejanju prostora v predhodnem obdobju (Uradni list RS, št. 48/90), zakona o urejanju prostora (Uradni list SRS, št. 18/84 in 15/89 ter Uradni list RS, št. 71/93) in 20. člena statuta Mestne občine Novo mesto (Uradni list RS, št. 47/99) je Občinski svet Mestne občine Novo mesto na 15. seji dne 20. 4. 2000 sprejel

**PROGRAM PRIPRAVE  
sprememb in dopolnitev prostorskih sestavin  
dolgoročnega plana Občine Novo mesto  
za obdobje od leta 1986 do leta 2000  
ter prostorskih sestavin srednjeročnega  
družbenega plana Občine Novo mesto za  
obdobje od leta 1986 do leta 1990, za območje  
Mestne občine Novo mesto – s spremembami  
in dopolnitvami v letih od 1990 do 1999  
(programska zasnova za ureditveni načrt pešpoti  
in kolesarske poti Novega mesta)**

### 1. člen

Predmet in cilj sprememb in dopolnitev

S tem programom se podrobneje določijo:

– vsebina in obseg strokovnih podlag, ki jih je potrebno opraviti v postopku priprave in sprejemanja prostorskih sestavin dolgoročnega plana občine Novo mesto za obdobje od l. 1986 do l. 2000 (Skupščinski Dolenjski list št. 24/86, 18/88, 6/89, 3/90, 10/90, 9/91) ter (Uradni list RS, št. 17/92, 58/95, 11/96, 16/96, 21/97, 80/97, 39/98, 59/98, 21/99, 59/99, 63/99 in 92/99) in prostorskih sestavin srednjeročnega družbenega plana Občine Novo mesto za obdobje od l. 1986 do l. 1990 – s spremembami in dopolnitvami (Skupščinski Dolenjski list št. 24/86, 18/88, 6/89, 15/90, 9/91 in 12/91) ter Uradni list RS, št. 7/92, 23/92, 28/92, 35/92, 50/92, 1/93,

28/93, 32/93, 60/93, 69/93, 20/94, 50/94, 71/94, 78/94, 23/95, 58/95, 11/96, 16/96, 32/96, 21/97, 80/97, 39/98, 59/98, 21/99, 59/99, 63/99 in 92/99) – v nadaljevanju sprememb in dopolnitev prostorskih sestavin občinskih planskih aktov,

- subjekti, ki sodelujejo pri pripravi sprememb in dopolnitev prostorskih sestavin občinskih planskih aktov,
- način njihovega sodelovanja oziroma naloge in obveznosti, ki jih morajo pri tem opraviti,
- določijo se roki za posamezne faze priprave prostorskih sestavin občinskih planskih aktov ter sredstva potrebna za njihovo pripravo,
- nosilca strokovnih aktivnosti priprave sprememb in dopolnitev prostorskih sestavin občinskih planskih aktov,
- prostorske sestavine, ki se spreminjajo, oziroma dopolnjujejo.

## 2. člen

Vsebina in obseg strokovnih podlag ter sprememb in dopolnitev

Spremembe in dopolnitve prostorskih sestavin občinskih planskih aktov (programska zasnova) se nanašajo na ureditvene načrt za fazno izvedbo pešpoti in kolesarskih poti Novega mesta (v nadaljnjem besedilu: poti), ki jih bo določila programska zasnova. Ob poteh, ki bodo večinoma potekale po pribrežnih zemljiščih in brežinah vodotokov (Krka, Težka voda, Temenica, Šajser, Bršljinski potok), je predvidena ureditev igrišč, počivališč, brežin, dostopov po brežinah do vode, čolnarn, navezov za čolne, hortikulturene ureditve in drugo.

V vsebinskem smislu se pripravijo skladno z zakonom o urejanju prostora (Uradni list SRS, št. 18/84 in 15/89 ter Uradni list RS, št. 71/93), zakonom o planiranju in urejanju prostora v prehodnem obdobju (Uradni list RS, št. 48/90) in navodilom o vsebini in metodologiji izdelave strokovnih podlag in prostorskih sestavin planskih aktov občin (Uradni list SRS, št. 20/85), strokovnim priporočilom za pripravo prostorskih sestavin dolgoročnih in srednjeročnih družbenih planov občin v prehodnem obdobju ter strokovnim priporočilom o izvrševanju odloka o spremembah in dopolnitvah prostorskih sestavin dolgoročnega in srednjeročnega družbenega plana Republike Slovenije (OdIPSPD, Uradni list RS, št. 11/99) pri pripravi prostorskih sestavin planskih aktov občin ter ugotavljanje njihove usklajenosti z obveznimi izhodišči prostorskih sestavin dolgoročnega in srednjeročnega družbenega plana Republike Slovenije.

Vsebina programske zasnove bo sledila vsebini posebnih strokovnih podlag, ki se pripravijo na podlagi valorizacije prostora, javnega interesa, prostorskih možnosti s posebnim poudarkom na določitvi končnih ciljev oziroma iztekov poti ter izkoriščanju obstoječih javnih površin.

V veljavnih prostorskih sestavinah dolgoročnega in srednjeročnega družbenega plana Občine Novo mesto za območje Mestne občine Novo mesto je obravnavano zemljišče delno že opredeljeno kot stavbno zemljišče. Preostale površine tras poti, ki bodo določene na osnovi strokovnih podlag, bodo spremenjen status pridobile s sprejetjem sprememb in dopolnitev na osnovi tega programa priprave.

Prostorske sestavine planskih aktov občine, ki se dopolnijo:

a) Spremembe in dopolnitve srednjeročnega družbenega plana

Srednjeročni družbeni plan občine Novo mesto za obdobje od leta 1986 do leta 1990, dopolnjen v letih od leta 1990 do 1999 za območje Mestne občine Novo mesto v poglavjih:

6.4. Načini urejanja prostora.

6.6 Kartografski del in programske zasnove; doda se programska zasnova za ureditveni načrt pešpoti Novega mesta.

b) Kartografski del in kartografska dokumentacija k dolgoročnemu in srednjeročnemu planu Občine Novo mesto za območje Mestne občine Novo mesto

1. kartografski del na kartah:

– zasnova kmetijstva, gozdarstva, rudnin in območij za poselitev.

2. kartografska dokumentacija:

listl PKN 1:5000 Novo mesto – št.: 35, 36, 37, 46 in 47.

Grafični prikaz sprememb in dopolnitev prostorskih sestavin občinskih planskih aktov se pripravi s smiselnim upoštevanjem 39. člena navodila o vsebini in metodologiji izdelave posebnih strokovnih podlag in prostorskih sestavin planskih aktov občine (Uradni list RS, št. 20/85).

Programska zasnova se kot sestavina srednjeročnega družbenega plana občine pripravi v skladu z 38. in 39. členom v prejšnjem odstavku navedenega navodila.

## 3. člen

Organizacija priprave sprememb in dopolnitev

– Naročnik sprememb in dopolnitev planskih aktov: Mestna občina Novo mesto.

– Investitor programske zasnove: Mestna občina Novo mesto in variantno RS, Ministrstvo za okolje in prostor, Urad RS, za prostorsko planiranje, do 50%, v primeru ugodno rešene prijave za subvencioniranje izdelave občinske prostorske dokumentacije v letu 2000.

– Izvajalec strokovne aktivnosti priprave strokovnih podlag in drugih strokovnih gradiv bo izbran skladno z zakonom o javnih naročilih.

– Kot koordinator postopka priprave, izdelave in sprejemanja se določi župan Mestne občine Novo mesto, oziroma občinska strokovna služba pristojna za prostor – Sekretariat za okolje, prostor in komunalne zadeve Mestne občine Novo mesto.

## 4. člen

Organi in organizacije, ki sodelujejo pri pripravi sprememb in dopolnitev občinskih planskih aktov, so:

– Mestna občina Novo mesto, Sekretariat za komunalne zadeve,

– Mestna občina Novo mesto, Sekretariat za kmetijstvo in turizem,

– Ministrstvo za okolje in prostor, Uprava RS, za varstvo narave, izpostava Novo mesto,

– Vodnogospodarsko podjetje Novo mesto,

– JP Komunala Novo mesto,

– JP Elektro PE Elektro Novo mesto,

– Telekom Slovenije Novo mesto,

– Ministrstvo za zdravstvo, Zdravstveni inšpektorat RS, Enota Novo mesto,

– Ministrstvo za obrambo, Inšpektorat RS, za varstvo pred naravnimi in drugimi nesrečami, Enota Novo mesto,

– Ministrstvo za obrambo, Uprava za obrambo Novo mesto,

– Ministrstvo za promet in zveze, Direkcija RS, za ceste Ljubljana,

– Ministrstvo za kmetijstvo, gozdarstvo in prehrano, Veterinarska inšpekcija RS, Enota Novo mesto.

– Cestno podjetje Novo mesto,

– Krajevne skupnosti MONM: Novo mesto-Center, Mestne njive, Majde Šilc, Žabja vas, Gotna vas, Kandija-Grm, Drska, Bršljin.



Kolikor se v postopku priprave sprememb in dopolnitev prostorskih sestavin planskih aktov občine ugotovi, da je potrebno pridobiti predhodna mnenja in pogoje ter soglasja tudi drugih organov, ki niso naštetih v prejšnjem odstavku, se le-ta pridobi v postopku.

Pred pričetkom priprave sprememb in dopolnitev prostorskih sestavin planskih aktov občine morajo organi in organizacije iz tega člena na zahtevo izdelovalca podati v zvezi s predvidenimi prostorskimi ureditvami usmeritve, zahteve in omejitve (pogoje), ki jih izdelovalec upošteva pri pripravi osnutka. Organi in organizacije morajo v skladu s 35. členom ZUNDPP podati svoje pogoje in soglasja v tridesetih dneh od zahteve. V fazi priprave predloga s soglasjem potrdijo upoštevanje predhodnih pogojev in usmeritev. Če v predpisanem roku ne podajo pogojev, se šteje, da jih nimajo.

#### 5. člen

##### Terminski plan

– Podrobnejši terminski plan bo predmet pogodbe med naročnikom (investitorjem) Mestno občino Novo mesto in izvajalcem, ki bo izbran v skladu z zakonom o javnih naročilih.

– Po prejetju osnutka sprememb in dopolnitev občinskih planskih aktov s programsko zasnovo, župan Mestne občine Novo mesto sprejme sklep o enomesečni javni razgrnitvi. Sklep o javni razgrnitvi se objavi v Uradnem listu RS.

– Javna razgrnitev se izvede na sedežu Mestne občine Novo mesto in sedežih tangiranih krajevnih skupnosti za 30 dni od dneva objave sklepa o javni razgrnitvi iz prejšnje alineje, če ni drugače določeno.

– Javna razprava se izvede na sedežu Mestne občine Novo mesto.

– Osnutek dokumenta se v času javne razgrnitve posreduje v obravnavo občinskemu svetu MONM.

– Občani, organi in organizacije, krajevna skupnost ter drugi zainteresirani oziroma prizadeti lahko podajo pisne pripombe v času trajanja javne razgrnitve osnutka sprememb in dopolnitev občinskih planskih aktov.

– Župan Mestne občine Novo mesto zavzame stališča do pripomb in predlogov, podanih v času trajanja javne razgrnitve.

– Po sprejetju stališč do pripomb pripravljalec dokumenta poskrbi za pripravo dopolnjenega osnutka sprememb in dopolnitev občinskih planskih aktov oziroma dopolnitve in popravke tistih njegovih sestavin, na katere so se nanašale utemeljene pripombe in predlogi ter ga posreduje na Ministrstvo za okolje in prostor, Uradu RS, za prostorsko planiranje (v nadaljevanju: MOP) s predlogom za ugotovitev njegove usklajenosti z obveznimi izhodišči prostorskih sestavin dolgoročnega in srednjeročnega plana Republike Slovenije (v nadaljevanju: republiški prostorski plan).

– Župan Mestne občine Novo mesto posreduje po sprejetju sklepa Vlade Republike Slovenije o usklajenosti sprememb in dopolnitev občinskih planskih aktov z obveznimi izhodišči republiškega prostorskega plana usklajeni predlog sprememb in dopolnitev občinskih planskih aktov s poročilom o pripombah občinskemu svetu v sprejem.

#### 6. člen

##### Sredstva

Za pripravo sprememb in dopolnitev občinskih planskih aktov zagotovi sredstva naročnik Mestna občina Novo mesto in variantno RS, Ministrstvo za okolje in prostor, Urad RS, za prostorsko planiranje, do 50%, v primeru ugodno rešene prijave za subvencioniranje izdelave občinske prostorske dokumentacije v letu 2000.

#### 7. člen

##### Začetek veljavnosti

Ta program priprave se objavi v Uradnem listu RS, in začne veljati z dnem sprejema na Občinskem svetu mestne občine Novo mesto.

Št. 350-05-2/2000-1901

Novo mesto, dne 20. aprila 2000.

Župan

Mestne občine Novo mesto  
**Anton Starc, dr. med. l. r.**

### 2806. Program priprave za ureditveni načrt pešpoti in kolesarske poti Novega mesta

Na podlagi zakona o urejanju naselij in drugih posegov v prostor (Uradni list SRS, št. 18/84, 37/85 in 43/89 ter Uradni list RS, št. 26/90, 18/93, 47/93, 71/93 in 44/97) in 20. člena statuta Mestne občine Novo mesto (Uradni list RS, št. 47/99), je Občinski svet mestne občine Novo mesto na 15. seji dne 20. 4. 2000 sprejel

### PROGRAM PRIPRAVE za ureditveni načrt pešpoti in kolesarske poti Novega mesta

#### 1. člen

Izhodišča za pripravo ureditvenega načrta

Mestna občina Novo mesto z več vzporednimi aktivnostmi sprejemanja prostorskih aktov ureja motorni promet v Novem mestu. V sklopu prometnic, ki se izvajajo ali so v fazi izdelave prostorske dokumentacije, so predvideni tudi hodniki za pešce in na nekaterih trasah tudi kolesarske steze. Hkrati so v veljavi ali v fazi izdelave tudi prostorski akti, ki urejajo rekreacijske in druge zelene površine:

– Obstoječi PUP mestno jedro Novega mesta ureja obrežje reke Krke ob srednjeveškem jedru z rekreacijskimi površinami na Loki, grad Grm s parkovno ureditvijo in Marof s Kettejevim drevoredom, ki je zaščiten tudi kot arheološko najdišče evropskega pomena.

– Občinski svet je v februarju 2000 sprejel osnutka odlokov ureditvenih načrtov za športno rekreacijska parka Portoval v neposredni bližini mestnega jedra in Sv. Rok na južnem delu mesta. Zasnova Portovala je usmerjena v izvedbo parka za razvoj vrhunškega športa, medtem ko je Sv. Rok zasnovan kot rekreacijski park in se tako dopolnjujeta.

– Predvideno je skorajšnje dokončanje osnutka odloka o razglasitvi gozdov Portoval in Ragov log za gozdova s posebnim namenom, ki bo oba opredelil kot mestna parka. Dokument bo predvidel možnost razširitve take opredelitve še za Mestno hosto zahodno od Portovala in del Drgančevja do meandrov potoka Šajser vzhodno od Ragovega loga.

Ob taki zasnovi rekreacijskih in zelenih površin, ki je skladna z osnutkom urbanistične zasnove Novega mesta, načrtujemo še povezave med temi zelenimi otoki mesta, ki se bodo od motornega prometa čim bolj oddaljile. Občinska uprava bo skupaj z Društvom Novo mesto in drugo zainteresirano javnostjo določila končne cilje zelenih pešpoti in kolesarskih poti (v nadaljnjem besedilu: poti) s posebnim poudarkom na že zasnovanih trasah; na primer:

– trasa 1: Župančičevo sprehajališče-Portoval-Mestna hosta-Prečna-grad Luknja,

- trasa 2 ob Težki vodi: Kandija-Šmihel-Regrča vas-Sv. Rok,
- trasa 3: Kandija-V Ragov log-Ragovski Most-Ragovo-meandri Šajserja,
- trasa 4: Novi trg-Marof-Bršljin-Trška gora...

Ob poteh, ki bodo večinoma potekale po pribrežnih zemljiščih in brežinah vodotokov (Krka, Težka voda, Temenica, Šajser, Bršljinški potok) je predvidena ureditev igrišč, počivališč, brežin, dostopov po brežinah do vode, čolnarn, navezov za čolne, hortikulturne ureditve in drugo.

V ureditvenem načrtu bo posebna pozornost namenjena faznosti izgradnje, tako da bo možno pridobiti gradbena dovoljenja za posamezne odseke tras v skladu z letnimi plani oziroma v proračunu zagotovljenimi sredstvi MONM in drugimi sredstvi.

## 2. člen

### Priprava ureditvenega načrta

#### 1. Območje urejanja in obseg priprave ureditvenega načrta

Območje ureditvenega načrta bo določeno na osnovi tras poti, katere bodo usklajene na osnovi valorizacije prostora, javnim interesom, prostorskih možnosti z določitvijo končnih ciljev ob hkratnem izogibanju naravnih in grajenih ovir ter izkoriščanju obstoječih zemljišč v javni rabi.

Ureditveni načrt se pripravi v vsebini, kot je predpisana z zakonom o urejanju naselij in drugih posegov v prostor (Uradni list SRS, št. 18/84, 37/85 in 29/86 ter Uradni list RS, št. 26/90, 18/93, 47/93, 71/93 in 44/97) - v nadaljevanju: ZUNDPP in s podzakonskim navodilom o vsebini potrebnih strokovnih podlag in o vsebini prostorsko izvedbenih aktov (Uradni list SRS, št. 14/85).

#### 2. Predhodno pripravljene strokovne podlage

Predhodno pripravljene strokovne podlage in veljavna planska in urbanistična dokumentacija, ki se jih mora upoštevati pri pripravi zazidalnega načrta so:

- prostorske sestavine dolgoročnega in srednjeročnega družbenega plana občine s spremembami in dopolnitvami (Skupščinski Dolenjski list št. 24/86, 15/90, 9/91, 12/91 in Uradni list RS, št. 7/92, 23/92, 28/92, 35/92, 50/92, 1/93, 28/93, 32/93, 60/93, 60/93, 69/93, 20/94, 50/94, 71/94, 78/94, 58/95, 11/96, 16/96 in 21/97, 80/97, 39/98, 21/99, 59/99 ter 63/99),
- projektna zasnova, kjer bodo opredeljene določitve iz 1. člena in iz prvega odstavka 2. člena tega programa priprave,

- podatki o obstoječih infrastrukturnih vodih in napravah,

- podatki o naravnih lastnostih prostora,

- drugi elementi obdelave (veljavne urbanistične rešitve sosednjih območij, prometne rešitve...),

- osnutek urbanistične zasnove Novega mesta.

3. Organi in organizacije, ki morajo podati predhodne pogoje in mnenja za pripravo osnutka ureditvenega načrta ter soglasja k dopolnjenem osnutku ureditvenega načrta:

- Mestna občina Novo mesto, Sekretariat za komunalne zadeve,
- Mestna občina Novo mesto, Sekretariat za kmetijstvo in turizem,
- Ministrstvo za okolje in prostor, Uprava RS, za varstvo narave, Izpostava Novo mesto,
- JP Komunala Novo mesto,
- JP Elektro PE Elektro Novo mesto,
- Telekom Slovenije Novo mesto,
- Ministrstvo za zdravstvo, Zdravstveni inšpektorat RS, Enota Novo mesto,
- Ministrstvo za obrambo, Inšpektorat RS, za varstvo pred naravnimi in drugimi nesrečami, Enota Novo mesto,

- Ministrstvo za obrambo, Uprava za obrambo Novo mesto,

- Ministrstvo za promet in zveze, Direkcija RS, za ceste Ljubljana,

- Ministrstvo za kmetijstvo, gozdarstvo in prehrano, Veterinarska inšpekcija RS, Enota Novo mesto,

- Cestno podjetje Novo mesto,

- Krajevne skupnosti MONM: Novo mesto-Center, Mestne njive, Majde Šilc, Žabja vas, Gotna vas, Kandija-Grm, Drska in Bršljin.

Organi in organizacije morajo v skladu s 35. členom ZUNDPP podati svoje pogoje in soglasja v tridesetih dneh od zahteve. V fazi priprave osnutka UN s soglasjem potrdijo upoštevanje predhodnih pogojev in usmeritev, ki so bili s strani soglasodajalcev podani pred izdelavo osnutka. Če v predpisanem roku ne podajo pogojev, se šteje, da jih nimajo oziroma, da z rešitvami v UN soglašajo.

4. Vsebina ureditvenega načrta

Osnutek se izdelala skladno s pripravljenimi posebnimi strokovnimi podlagami in pridobljenimi predhodnimi mnenji in pogoji organizacij in skupnosti ter z elementi in sestavinami, kot jih predpisuje zakon o urejanju naselij in drugih posegov v prostor (Uradni list SRS, št. 18/84, 7/85, 29/86 in Uradni list RS, št. 29/90, 18/93, in 47/93) ter navodilo o vsebini posebnih strokovnih podlag in o vsebini prostorskih izvedbenih aktov (Uradni list SRS, št. 14/85).

Osnutek se izdelava v naslednji vsebini:

Osnutek:

a) Tekstualni del

1. Uvod
2. Naravne in ustvarjene razmere
- 2.1. Lega obravnavanega območja v širšem prostoru
- 2.2. Namembnost sedanje izrabe prostora
- 2.3. Geomorfologija območja
- 2.4. Vegetacija
- 2.5. Hidrološke razmere
- 2.6. Tektonika, stabilnost tal, geomorfološka struktura
- 2.7. Naravna dediščina
- 2.8. Kulturna dediščina
3. Splošni podatki o območju urejanja
- 3.1. Opis tras oziroma meje območja urejanja
- 3.2. Namembnost površin
4. Prikaz prostorskih pogojev za realizacijo planskih odločitev
- 4.1. Prestavitve in rušitve
- 4.2. Prikaz novih ureditev po posameznih sklopih
- 4.3. Urbanistično-arhitektonski pogoji za objekte
- 4.4. Idejne rešitve prometnega, energetskega, vodovodnega, kanalizacijskega omrežja in omrežja zvez
- 4.4.1. Prometna infrastruktura
- 4.4.2. Komunalna infrastruktura
- 4.4.3. Energetska infrastruktura
- 4.4.4. Zveze
5. Ukrepi za varstvo okolja
- 5.1. Odstranjevanje odpadkov
- 5.2. Varstvo pred hrupom
- 5.3. Varstvo zraka
- 5.4. Varstvo voda
- 5.5. Varstvo pred požarom
6. Odstopanja od določil ureditvenega načrta
7. Faznost gradnje
8. Ocena stroškov za izvedbo ureditvenega načrta
9. Seznam parcel in lastnikov zemljišč, zajetih v območje urejanja
10. Zakonodaja, upoštevana pri izdelavi zazidalnega načrta

10. Zakonodaja, upoštevana pri izdelavi zazidalnega načrta

## 11. Osnutek odloka

## b) Grafični del

1. Izsek iz prostorskih sestavin dolgoročnega plana občine Novo mesto za obdobje od leta 1986 do leta 2000, za območje Mestne občine Novo mesto – kartogr. dela M 1:25000,
2. Izsek iz prostorskih sestavin družbenega plana občine Novo mesto za obdobje od leta 1986 do leta 1990 za območje Mestne občine Novo mesto – kartogr. dokumentacije M 1:5000,
3. Kopija katastrskega načrta M 1:2880,
4. Kopija katastrskega načrta z vrisom območja UN M 1:2880,
5. Geodetski načrti M 1:500(1000),
6. Zbirna situacija infrastrukturnih vodov in naprav-  
obstoječe stanje M 1:500 (1000),
7. Ureditvena situacija M 1:500 (1000),
8. Ureditvena situacija poti,
- 8.1. Gradbena situacija poti M 1:500 (1000),
- 8.2. Karakteristični prečni profili poti M 1:50,
9. Vodovod – situacija M 1:500 (1000),
10. Kanalizacija – situacija M 1:500 (1000),
11. Električni vodi in tt vodi M 1:500 (1000),
12. Zbirna situacija komunalnih vodov in naprav  
M 1:500 (1000).
13. Katalog mestnega pohištva, izbran v skladu z zakonom o javnih naročilih in zagotovljene kontinuitete dostave ter skladnosti z mestnim pohištvo  
na drugih območjih mesta.

## Predlog

Po sprejetju stališč do pripomb se v skladu s pripombami izdela predlog UN, ki mora vsebovati še vsa predpisana soglasja ter tehnične elemente za zakoličenje objektov in gradbenih parcel ter pogoje za določitev funkcionalnih zemljišč k objektom. Ustrezno tekstualnemu delu se dopolni tudi grafični del.

## 3. člen

Terminski plan in postopek izdelave ter sprejemanja spremembe ZN

Posebne strokovne podlage za UN 60 dni od pridobitve geodetskih podlog.

Osnutek UN 60 dni po potrditvi variantne rešitve.

Javna razgrnitev dokumenta 30 dni od dneva objave sklepa o javni razgrnitvi v Uradnem listu RS.

Stališča do pripomb 15 dni po prejemu pripomb iz javne razgrnitve.

Predlog UN 45 dni po sprejetju stališč do pripomb na osnutek.

Končno gradivo 15 dni po sprejetju UN na občinskem svetu.

– Ko občinska strokovna služba pristojna za prostor ugotovi, da osnutek UN vsebuje vse sestavine, določene s programom priprave, predlaga županu, da se osnutek javno razgrne.

– Župan Mestne občine Novo mesto sprejme sklep o enomesečni javni razgrnitvi osnutka UN; sklep o javni razgrnitvi se objavi v Uradnem listu RS, in v Dolenjskem listu.

– Javna razgrnitev se izvede na sedežih Mestne občine Novo mesto in tangiranih krajevnih skupnosti za 30 dni od dneva objave sklepa o javni razgrnitvi iz prejšnje alineje.

– V času javne razgrnitve se organizira javna obravnava na sedežu Mestne občine Novo mesto.

– Občani, organi in organizacije, krajevne skupnosti ter drugi zainteresirani oziroma prizadeti lahko podajo pisne pripombe v času trajanja javne razgrnitve osnutka UN.

– V času javne razgrnitve se osnutek UN posreduje v obravnavo občinskemu svetu MONM.

– Po končani javni razgrnitvi župan Mestne občine Novo mesto zavzame stališča do pripomb in predlogov, podanih v času trajanja javne razgrnitve in zadoži pristojno službo za pripravo predloga.

– Župan Mestne občine Novo mesto posreduje UN s poročilom o pripombah iz javne razgrnitve občinskemu svetu v obravnavo in mu predlaga sprejem UN z odlokom.

– Odlok se objavi v Uradnem listu Republike Slovenije.

## 4. člen

Organizacija priprave spremembe zazidalnega načrta

Naročnik ureditvenega načrta in investitor posega v prostor je Mestna občina Novo mesto in variantno RS, Ministrstvo za okolje in prostor, Urad RS za prostorsko planiranje, do 50%, v primeru ugodno rešene prijave za subvencioniranje izdelave občinske prostorske dokumentacije v letu 2000.

Izdelovalec ureditvenega načrta bo izbran v skladu z zakonom o javnih naročilih.

Koordinator pri izdelavi naloge je Sekretariat za okolje, prostor in komunalne zadeve MONM.

## 5. člen

Ta program priprave začne veljati na dan objave v Uradnem listu Republike Slovenije.

Št. 350-05-2/2000-1901

Novo mesto, dne 20. aprila 2000.

Župan

Mestne občine Novo mesto  
**Anton Starc, dr. med. l. r.**

**2807. Program priprave sprememb in dopolnitev prostorskih sestavin dolgoročnega plana Občine Novo mesto za obdobje od leta 1986 do leta 2000 ter prostorskih sestavin srednjeročnega družbenega plana Občine Novo mesto za obdobje od leta 1986 do leta 1990, za območje Mestne občine Novo mesto**

Na podlagi prvega odstavka 2. člena zakona o planiranju in urejanju prostora v predhodnem obdobju (Uradni list RS, št. 48/90) in 20. člena statuta Mestne občine Novo mesto (Uradni list RS, št. 47/99) je Občinski svet mestne občine Novo mesto na 14. seji dne 30. 3. 2000 sprejel

**PROGRAM PRIPRAVE  
sprememb in dopolnitev prostorskih sestavin  
dolgoročnega plana Občine Novo mesto  
za obdobje od leta 1986 do leta 2000  
ter prostorskih sestavin srednjeročnega  
družbenega plana Občine Novo mesto za  
obdobje od leta 1986 do leta 1990, za območje  
Mestne občine Novo mesto  
(programska zasnova širitve vitalnih kmetij in  
druge primarne proizvodnje, izvedbe vodohranov  
in širitve pokopališča v Gornjem Karteljevem)**

## 1. člen

Predmet in cilj sprememb in dopolnitev

S tem programom se podrobneje določijo:

– vsebina in obseg strokovnih podlag, ki jih je potrebno opraviti v postopku priprave in sprejemanja prostorskih

sestavin dolgoročnega plana občine Novo mesto za obdobje od l. 1986 do l. 2000 (Skupščinski Dolenjski list št. 24/86, 3/90, 10/90, 9/91) ter (Uradni list RS, št. 17/92, 58/95, 11/96, 16/96, 21/97, 80/97, 39/98, 59/98, 21/99, 59/99, 63/99 in 92/99) in prostorskih sestavin srednjeročnega družbenega plana občine Novo mesto za obdobje od l. 1986 do l. 1990 (Skupščinski Dolenjski list št. 24/86, 15/90, 9/91, 12/91), (Uradni list RS, št. 7/92, 23/92, 28/92, 35/92, 50/92, 1/93, 28/93, 32/93, 60/93, 69/93, 20/94, 50/94, 71/94, 78/94, 58/95, 11/96, 21/97, 80/97, 39/98, 59/98, 21/99, 59/99, 63/99 in 92/99) – v nadaljevanju sprememb in dopolnitev prostorskih sestavin občinskih planskih aktov,

- subjekti, ki sodelujejo pri pripravi sprememb in dopolnitev prostorskih sestavin občinskih planskih aktov,
- način njihovega sodelovanja oziroma naloge in obveznosti, ki jih morajo pri tem opraviti,
- določijo se roki za posamezne faze priprave prostorskih sestavin občinskih planskih aktov ter sredstva potrebna za njihovo pripravo,
- nosilca strokovnih aktivnosti priprave sprememb in dopolnitev prostorskih sestavin občinskih planskih aktov,
- prostorske sestavine, ki se spreminjajo, oziroma dopolnjujejo.

## 2. člen

Vsebina in obseg strokovnih podlag ter sprememb in dopolnitev

Spremembe in dopolnitve prostorskih sestavin občinskih planskih aktov (programska zasnova) se nanašajo na gradbene posege na l. območje kmetijskih zemljišč za širitev oziroma novogradnje kmetijskih objektov vitalnih kmetij, katera so pridobila pozitivno mnenje Kmetijske svetovalne službe, izvedbo ribogojnice s spremljajočimi dejavnostmi, za katero je bilo pridobljeno vodnogospodarsko dovoljenje Uprave RS za varstvo narave, nadalje izvedbo vodoohranov za izboljšanje in razširitev vodooskrbe na območju Mestne občine Novo mesto, izvedbo kanalizacijskih sistemov ter razširitev pokopališča na Gornjem Karteljevem z izvedbo mrliške vežice s parkiriščem ter grobnimi polji. Spremembe in dopolnitve se v vsebinskem smislu pripravijo skladno z zakonom o urejanju prostora (Uradni list RS, št. 18/84 in 15/89), zakonom o planiranju in urejanju prostora v prehodnem obdobju (Uradni list RS, št. 48/90) in navodilom o vsebini in metodologiji izdelave strokovnih podlag in prostorskih sestavin planskih aktov občin (Uradni list RS, št. 20/85).

Vsebina programske zasnove bo sledila vsebini posebnih strokovnih podlag, ki se pripravijo na podlagi valorizacije prostora, težnjah lokalnega prebivalstva in prostorskih možnosti.

Prostorske sestavine planskih aktov občine, ki se dopolnijo:

Spremembe in dopolnitve srednjeročnega družbenega plana

Srednjeročni družbeni plan občine Novo mesto za obdobje od leta 1986 do leta 1990, dopolnjen v letih od leta 1990 do 1997 za območje Mestne občine Novo mesto v poglavjih:

6.4. Načini urejanja prostora

6.6 Kartografski del in programske zasnove; doda se programska zasnova širitve vitalnih kmetij in druge primarne proizvodnje, izvedbe vodoohranov in širitve pokopališča v Gornjem Karteljevem.

b) Kartografski del in kartografska dokumentacija k dolgoročnemu in srednjeročnemu planu Občine Novo mesto za območje Mestne občine Novo mesto

1. kartografski del na kartah:

- zasnova kmetijstva, gozdarstva, rudnin in območij za poselitev

2. kartografska dokumentacija:

list PKN 1:5000 Novo mesto – 36

Grafični prikaz sprememb in dopolnitev prostorskih sestavin občinskih planskih aktov se pripravi s smiselnim upoštevanjem 39. člena navodila o vsebini in metodologiji izdelave posebnih strokovnih podlag in prostorskih sestavin planskih aktov občine (Uradni list RS, št. 20/85).

Programska zasnova se kot sestavina srednjeročnega družbenega plana občine pripravi v skladu z 38. in 39. členom v prejšnjem odstavku navedenega navodila.

## 3. člen

Organizacija priprave sprememb in dopolnitev

- Naročnik in investitor zazidalnega načrta: Mestna občina Novo mesto.
- Izvajalec strokovne aktivnosti priprave strokovnih podlag in drugih strokovnih gradiv bo izbran na osnovi zakona o javnih naročilih.
- Kot koordinator postopka priprave, izdelave in sprejemanja se določi župan Mestne občine Novo mesto, oziroma občinska strokovna služba pristojna za prostor – Sekretariat za okolje, prostor in komunalne zadeve Mestne občine Novo mesto.

## 4. člen

Organi in organizacije, ki sodelujejo pri pripravi sprememb in dopolnitev občinskih planskih aktov, so:

- Mestna občina Novo mesto, Sekretariat za komunalne zadeve,
- Mestna občina Novo mesto, Sekretariat za kmetijstvo in turizem,
- Ministrstvo za okolje in prostor, Uprava RS, za varstvo narave, izpostava Novo mesto,
- JP Komunala Novo mesto,
- JP Elektro PE Elektro Novo mesto,
- Telekom Slovenije Novo mesto,
- Ministrstvo za zdravstvo, Zdravstveni inšpektorat RS, Enota Novo mesto,
- Ministrstvo za obrambo, Inšpektorat RS, za varstvo pred naravnimi in drugimi nesrečami, Enota Novo mesto,
- Ministrstvo za obrambo, Uprava za obrambo Novo mesto,
- Ministrstvo za promet in zveze, Direkcija RS, za ceste Ljubljana,
- Ministrstvo za kmetijstvo, gozdarstvo in prehrano, Veterinarska inšpekcija RS, Enota Novo mesto,
- Cestno podjetje Novo mesto,
- Tangirane krajevne skupnosti.

Kolikor se v postopku priprave sprememb in dopolnitev prostorskih sestavin planskih aktov občine ugotovi, da je potrebno pridobiti predhodna mnenja in pogoje ter soglasja tudi drugih organov, ki niso naštet v prejšnjem odstavku, se le-ta pridobi v postopku.

Pred pričetkom priprave sprememb in dopolnitev prostorskih sestavin planskih aktov občine morajo organi in organizacije iz tega člena na zahtevo izdelovalca podati v zvezi s predvidenimi prostorskimi ureditvami usmeritve, zahteve in omejitve (pogoje), ki jih izdelovalec upošteva pri pripravi osnutka. Organi in organizacije morajo v skladu s 35. členom ZUNDPP podati svoje pogoje in soglasja v tridesetih dneh od zahteve. V fazi priprave predloga s soglasjem potrdijo upoštevanje predhodnih pogojev in us-

meritev. Če v predpisanem roku ne podajo pogojev, se šteje, da jih nimajo.

#### 5. člen

##### Terminski plan

– Podrobnejši terminski plan je predmet pogodbe med izvajalcem in prevzemnikom, Mestno občino Novo mesto, kot koordinatorjem postopka priprave, izdelave in sprejemanja dokumenta.

– Po prejetju osnutka sprememb in dopolnitev občinskih planskih aktov s programsko zasnovo, župan Mestne občine Novo mesto sprejme sklep o enomesečni javni razgrnitvi. Sklep o javni razgrnitvi se objavi v Uradnem listu RS.

– Javna razgrnitev se izvede na sedežu Mestne občine Novo mesto in sedežu tangiranih krajevnih skupnosti za 30 dni od dneva objave sklepa o javni razgrnitvi iz prejšnje alineje, če ni drugače določeno.

– Javna razprava se izvede na sedežih tangiranih krajevnih skupnosti v času javne razgrnitve.

– Osnutek dokumenta se v času javne razgrnitve posreduje v obravnavo občinskemu svetu MONM.

– Občani, organi in organizacije, krajevna skupnost ter drugi zainteresirani oziroma prizadeti lahko podajo pisne pripombe v času trajanja javne razgrnitve osnutka sprememb in dopolnitev občinskih planskih aktov.

– Župan Mestne občine Novo mesto zavzame stališča do pripomb in predlogov, podanih v času trajanja javne razgrnitve.

– Po sprejetju stališč do pripomb pripravljalec dokumenta, poskrbi za pripravo dopolnjenega osnutka sprememb in dopolnitev občinskih planskih aktov oziroma dopolnitve in popravke tistih njegovih sestavin, na katere so se nanašale utemeljene pripombe in predlogi ter ga posreduje na Ministrstvo za okolje in prostor, Uradu RS za prostorsko planiranje (v nadaljevanju: MOP) s predlogom za ugotovitev njegove usklajenosti z obveznimi izhodišči prostorskih sestavin dolgoročnega in srednjeročnega plana Republike Slovenije (v nadaljevanju: republiški prostorski plan).

– Župan Mestne občine Novo mesto posreduje po sprejetju sklepa Vlade Republike Slovenije o usklajenosti sprememb in dopolnitev občinskih planskih aktov z obveznimi izhodišči republiškega prostorskega plana usklajeni predlog sprememb in dopolnitev občinskih planskih aktov s poročilom o pripombah občinskemu svetu v sprejem.

#### 6. člen

##### Sredstva

Za pripravo sprememb in dopolnitev občinskih planskih aktov zagotovi sredstva Mestna občina Novo mesto.

#### 7. člen

##### Začetek veljavnosti

Ta program priprave se objavi v Uradnem listu RS, in začne veljati z dnem sprejema na Občinskem svetu mestne občine Novo mesto.

Št. 350-01-39/2000

Novo mesto, dne 30. marca 2000.

Župan

Mestne občine Novo mesto  
**Anton Starc, dr. med. l. r.**

### 2808. Sklep o javni razgrnitvi osnutka odloka o spremembah in dopolnitvah prostorskih sestavin dolgoročnega plana Občine Novo mesto za obdobje od leta 1986 do leta 2000 ter prostorskih sestavin srednjeročnega družbenega plana Občine Novo mesto za obdobje od leta 1986 do leta 1990, za območje Mestne občine Novo mesto (programska zasnova širitve vitalnih kmetij in druge primarne proizvodnje, izvedbe vodohranov in širitve pokopališča v Gornjem Karteljevem)

Na podlagi 12. in 45. člena statuta Mestne občine Novo mesto (Uradni list RS, št. 47/99), 37. člena zakona o urejanju naselij in drugih posegov v prostor (Uradni list SRS, št. 18/84, 37/85, 29/86, 26/90 ter Uradni list RS, št. 18/93, 47/93, 71/93 in 44/97) je župan Mestne občine Novo mesto dne 30. 5. 2000 sprejel

#### S K L E P

### o javni razgrnitvi osnutka odloka o spremembah in dopolnitvah prostorskih sestavin dolgoročnega plana Občine Novo mesto za obdobje od leta 1986 do leta 2000 ter prostorskih sestavin srednjeročnega družbenega plana Občine Novo mesto za obdobje od leta 1986 do leta 1990, za območje Mestne občine Novo mesto (programska zasnova širitve vitalnih kmetij in druge primarne proizvodnje, izvedbe vodohranov in širitve pokopališča v Gornjem Karteljevem)

#### 1. člen

Javno se razgrne osnutek odloka o spremembah in dopolnitvah prostorskih sestavin dolgoročnega plana občine Novo mesto za obdobje od leta 1986 do leta 2000 ter prostorskih sestavin srednjeročnega družbenega plana občine Novo mesto za obdobje od leta 1986 do leta 1990, za območje Mestne občine Novo mesto (programska zasnova širitve vitalnih kmetij in druge primarne proizvodnje, izvedbe vodohranov in širitve pokopališča v Gornjem Karteljevem).

#### 2. člen

Osnutek odloka bo javno razgrnjen

– v prostorih Mestne občine Novo mesto, Novi trg 6, III. nadstropje (ogled je možen vsak delovni dan od 7. do 15. ure, ob sredah od 7. do 17. ure, v četrtek in petek pa od 7. do 14. ure),

– na sedežu Krajevne skupnosti Bela cerkev,  
– na sedežu Krajevne skupnosti Mali slatnik,  
– na sedežu Krajevne skupnosti Stopiče,  
– na sedežu Krajevne skupnosti Drska,  
– na sedežu Krajevne skupnosti Šmarjeta,  
– na sedežu Krajevne skupnosti Brusnice,  
– na sedežu Krajevne skupnosti Podgrad,  
– na sedežu Krajevne skupnosti Otočec,  
– na sedežu Krajevne skupnosti Birčna vas,  
– na sedežu Krajevne skupnosti Bučna vas,  
– na sedežu Krajevne skupnosti Gabrje,  
– na sedežu Krajevne skupnosti Straža pri Novem mestu,

– na sedežu Krajevne skupnosti Prečna in  
– na sedežu Krajevne skupnosti Šmihel pri Novem mestu, v času trideset dni od objave obvestila. V času javne razgrnitve bo organizirana tudi javna obravnava v prostorih Mestne občine Novo mesto. Obvestilo o času in kraju javne obravnave bo naknadno objavljeno v Dolenjskem listu.



## 3. člen

Občani, organi, organizacije, podjetja in društva lahko v času trajanja javne razgrnitve podajo svoje pisne pripombe, mnenja in predloge na kraju javne razgrnitve ali pa jih pošljejo na naslov Mestne občine Novo mesto, Sekretariat za okolje, prostor in komunalne zadeve / Oddelek za prostorsko planiranje, Seidlova cesta 1, Novo mesto.

Št. 350-01-39/2000

Novo mesto, dne 30. maja 2000.

Župan

Mestne občine

Novo mesto

**Anton Starc, dr. med. l. r.****PIVKA****2809. Sklep o ukinitvi javnega dobra**

Na podlagi 16. člena zakona o varstvu okolja (Uradni list RS, št. 44/97) in na podlagi 16. in 92. člena statuta Občine Pivka (Uradni list RS, št. 58/99) je Občinski svet občine Pivka na 11. seji dne 25. 5. 2000 sprejel

**S K L E P****o ukinitvi javnega dobra**

## 1

S tem sklepom preneha biti javno dobro in postanejo last Občine Pivka naslednja zemljišča:

- parc. št. 2438/1, 2438/2, 2438/3, 2438/4, 2438/5 vse k.o. Suhorje - opuščena struga potoka,
- parc. št. 3785/1 k.o. Radohova vas - del zemljišča ob Radohovski poti pri hišni št. 15,
- parc. št. 2793/3 k.o. Parje - opuščena stara pot v vasi Drskovče ob hiši št. 30,
- parc. št. 2867 k.o. Nadanje selo - opuščena pot ob lokalu Morski konjiček.

## 2

Na podlagi tega sklepa se zemljišče iz I. točke tega sklepa vpiše v ustrezni zemljiškoknjižni vložek z vpisom lastninske pravice na Občino Pivka.

## 3

Ta sklep začne veljati osmi dan po objavi v Uradnem listu RS.

Št. 03201-11/2000

Pivka, dne 25. maja 2000.

Župan Občine Pivka

**Robert Smrdelj l. r.****PODČETRTEK****2810. Odlok o prenehanju veljavnosti odloka o ureditvenem načrtu za ureditveno območje AT2-kopališče in kamp Atomske Toplice**

Na podlagi 17. člena statuta Občine Podčetrtek (Uradni list RS, št. 49/99 in 95/99) je Občinski svet občine Podčetrtek na 13. redni seji dne 20. 6. 2000 sprejel

**O D L O K****o prenehanju veljavnosti odloka o ureditvenem načrtu za ureditveno območje AT2-kopališče in kamp Atomske Toplice**

## 1. člen

Odlok o ureditvenem načrtu za ureditveno območje AT2-kopališče in kamp Atomske Toplice (Uradni list RS, št. 80/98) preneha veljati.

## 2. člen

Ta odlok začne veljati petnajsti dan po objavi v Uradnem listu RS.

Št. 06202 097/00

Podčetrtek, dne 21. junija 2000.

Župan

Občine Podčetrtek

**Marjan Drofenik, univ. dipl. inž. str. l. r.****POSTOJNA****2811. Sklep o javni razgrnitvi osnutka ureditvenega načrta "Kasarna Strmca"**

Na podlagi 33. člena zakona o lokalni samoupravi (Uradni list RS, št. 72/93, 57/94, 14/95, 74/98), 36. in 99. člena statuta Občine Postojna (Uradni list RS, št. 1/96, 68/97, 31/98, 84/98 in 66/99), 37. člena zakona o urejanju naselij in drugih posegov v prostor (Uradni list SRS, št. 18/84, 37/85 in Uradni list RS, št. 26/90, 18/93, 71/93 in 44/97) izdajam

**S K L E P****o javni razgrnitvi osnutka ureditvenega načrta "Kasarna Strmca"**

## 1

Javno se razgrne osnutek Ureditvenega načrta "Kasarna Strmca", ki ga je izdelala Area-Line d.o.o., Cerknica, pod št. 2000/IV-102 v juniju 2000.

## 2

Osnutek iz 1. točke tega sklepa bo razgrnjen v avli v I. nadstropju Občine Postojna, Ljubljanska 4, Postojna in na sedežu Krajevne skupnosti Studeno - 65 dni od objave v Uradnem listu Republike Slovenije.

V času javne razgrnitve bo organizirana javna obravnavna. Javnost bo o tem pravočasno obveščena na krajevno običajen način.

3

Občani in organizacije lahko podajo pisne pripombe, mnenja in druge predloge na kraju razgrnitve ali pa jih pošljejo prizadeti krajevni skupnosti ali Občini Postojna.

4

Ta sklep začne veljati takoj.

Postojna, dne 29. junija 2000.

Župan  
Občine Postojna  
**Josip Bajc, jur. l. r.**

### 2812. Sklep o ukinitvi javne poti

Na podlagi 16. in 63. člena statuta Občine Postojna (Uradni list RS, št. 1/96, 68/97, 31/98, 84/98 in 66/99), je Občinski svet občine Postojna na nadaljevanju 16. seje dne 12. 6. 2000 sprejel

#### SKLEP

1

Ukine se javna pot, parc. št. 6/24, pot v izmeri 109 m<sup>2</sup>, vpisana v zemljiškoknjižnem vložku št. 123 k.o. Bukovje kot SLP v upravi Ljudskega odbora mestne občine Postojna.

2

Parcela navedena v 1. točki tega sklepa postane s tem sklepom last Občine Postojna.

3

Ta sklep začne veljati naslednji dan po objavi v Uradnem listu Republike Slovenije.

Št. 032-01-1/00  
Postojna, dne 12. junija 2000.

Župan  
Občine Postojna  
**Josip Bajc, jur. l. r.**

### 2813. Spremembe in dopolnitve pravilnika o štipendiranju

Na podlagi 16. člena statuta Občine Postojna (Uradni list RS, št. 1/96, 68/97, 31/98, 84/98, 66/99) je Občinski svet občine Postojna na 16. seji dne 12. 6. 2000 sprejel

#### SPREMEMBE IN DOPOLNITVE pravilnika o štipendiranju

1. člen

V pravilniku o štipendiranju (Uradni list RS, št. 50/92) se 1. člen spremeni tako, da se glasi:

»Pravilnik o štipendiranju (v nadaljevanju: pravilnik) določa merila in postopek za podeljevanje kadrovskega štipendij (v nadaljevanju: štipendij) učencem srednješolskega izobraževanja (v nadaljevanju: učencem) in študentom visokošolskega ali univerzitetnega študija (v nadaljevanju: študentom), ki so vključeni v redni izobraževalni program.»

2. člen

3. člen se spremeni tako, da se glasi:

»Štipendija se lahko podeli učencem in študentom, ki so državljani Republike Slovenije in imajo stalno bivališče v Občini Postojna.

Štipendije za področja iz 1. člena pravilnika se razpišejo v skladu s kadrovskimi potrebami v občini.

Kadrovske potrebe in področja, za katere se razpisuje štipendije, določi komisija iz 11. člena pravilnika in jih predloži županu občine najkasneje do 30. 4. tekočega leta.«

3. člen

4. člen se spremeni tako, da se glasi:

»Pri odločitvi o podelitvi štipendije se upošteva šolski uspeh učenca ali študenta. Ob enakih pogojih ima prednost kandidat z nižjim dohodkom na družinskega člana. Dohodek na družinskega člana se izračuna na podlagi podatkov odločbe o dohodnini, ki jo izda Davčna uprava za preteklo leto. Kandidate, ki imajo enake pogoje, se naknadno pozove k oddaji dokumentacije, ki predstavlja podlago za presojo navedenega kriterija.«

4. člen

V 5. členu se v točki b) besedilo: "Za študente višjih in visokih šol" nadomesti z besedilom:

»za študente visokošolskega ali univerzitetnega študija:«

5. člen

V 6. členu se v prvem stavku drugega odstavka pred besedo "šolsko" vstavi beseda »tekoče.« V zadnjem stavku drugega odstavka se besede »višja oziroma visoka šola« nadomestijo z besedama: »matična šola.«

6. člen

Prvi odstavek 9. člena se spremeni tako, da se glasi:

»Razpis za podelitev štipendij se objavi na podlagi kadrovskega potreb v občinski upravi, javnih zavodih in javnih podjetij, katerih ustanovitelj je Občina Postojna.

Predlog razpisa za podelitev štipendij pripravi komisija iz 11. člena pravilnika. Sklep o razpisu štipendij sprejme župan Občine Postojna v 8 dneh po prejemu predloga komisije.

Razpis se objavi na oglasni deski Občine Postojna ali na oglasni deski Zavoda za zaposlovanje – enota v Postojni in v lokalnih sredstvih javnega obveščanja.«

7. člen

V 10. členu se spremeni besedilo točke a) tako, da se glasi:

»a) izpolnjen splošni obrazec za pridobitev štipendije (tiskovina DZS);«.

Doda se nova točka f), ki se glasi:

»f) potrdilo o stalnem bivališču.«

8. člen

11. člen se spremeni tako, da se glasi:

»V razpisnem roku prispel vloga za pridobitev štipendije obravnava komisija za štipendiranje, ki šteje pet članov. Komisijo s sklepom imenuje župan Občine Postojna. Sestavljena je iz dveh predstavnikov strokovne službe občinske uprave in treh članov občinskega sveta.

Komisija obravnava popolne in v razpisanem roku prispele vloge. Na podlagi zbrane dokumentacije in strokovnega ovrednotenja vseh zbranih dokazil pripravi poročilo ter predlog o podelitvi štipendij. Ob enakih pogojih več prijavljenih kandidatov komisija od izenačenih kandidatov pridobi dodatno dokumentacijo kot izhaja iz 4. člena pravilnika.«

## 9. člen

12. člen se spremeni tako, da se glasi:

»Na podlagi predloga komisije za štipendiranje izda župan Občine Postojna vsakemu posamezniku – prosilcu štipendije, ustrezen sklep o dodelitvi oziroma nepodelitvi štipendije.

Prosiliec, ki meni, da je bil neupravičeno odklonjen, lahko županu Občine Postojna vložil v osmih dneh od dneva prejema obvestila pritožbo na izdano odločitev.

Vloge, ki so jih zainteresirani prosilci oddali po razpisnem roku za oddajo se štejejo za zamujene in jih komisija za štipendiranje pri obravnavi o podelitvi štipendij zavrne.«

## 10. člen

V 13. členu se besedilo »Sekretariat za družbene dejavnosti in občno upravo« nadomesti z besedilom »župan Občine Postojna.«

## 11. člen

V 15. členu se doda nov prvi odstavek, ki se glasi: »Strokovno delo v zvezi s štipendiranjem vodi strokovna služba Občine Postojna, ki pokriva področje izobraževanja.«

V sedanjem prvem odstavku, ki postane drugi odstavek pa se besedilo »Sekretariatu za družbene dejavnosti in občno upravo« nadomesti z besedilom »strokovni službi Občine Postojna, ki pokriva področje izobraževanja.«

## 12. člen

V 16. členu se dodajo novi četrti, peti in šesti odstavek, ki se glasijo:

»Štipenditor lahko štipendistu v pogodbi določi opravljanje prakse, četudi praksa ni zahtevana z vzgojno-izobraževalnim programom štipendistove matične šole.

Štipendistu, ki predčasno zaključi študij, se izplačajo štipendije kot enkratna nagrada na podlagi sklenjene pogodbe o štipendiranju za čas, ko bi mu pripadala po pogodbi.

Štipendistu, ki ne zaključi šolanja v roku, ki mu je določen na matični šoli in izgubi status študenta, štipenditor lahko določi rok za zaključek šolanja, vendar največ za dobo enega leta. V primeru, da štipendist tudi po tem določenem obdobju ne zaključi šolanja, je dolžan vrniti vse prejete zneske štipendije. Štipenditor se za vsak primer posebej odloči o morebitnem obročnem vračanju. V izjemnih okoliščinah lahko štipenditor odloči drugače.«

## 13. člen

V 17. členu se v točki d) besedilo "je izključen iz srednje oziroma višje ali visoke šole" nadomesti z besedilom:

»d) je izključen iz matične šole;«.

## 14. člen

V 19. členu se besedilo v točki d) spremeni tako, da se glasi:

»d) če po srednji šoli izobraževanje nadaljuje.«

## 15. člen

V 20. členu se beseda »vprašanje« nadomesti z besedo »vračanje«.

## IV. KONČNE DOLOČBE

## 16. člen

Prvi razpis štipendij po tem pravilniku za leto 2000 se objavi najkasneje do 30. 9. 2000.

## 17. člen

23. člen se spremeni tako, da se glasi:

»Spremembe in dopolnitve pravilnika o štipendiranju začnejo veljati naslednji dan po objavi v Uradnem listu Republike Slovenije.«

Št. 032-01-2/00

Postojna, dne 12. junija 2000.

Župan

Občine Postojna

**Josip Bajc, jur. l. r.**

## RAVNE NA KOROŠKEM

## 2814. Statut Športnega zavoda Ravne na Koroškem

Na podlagi 3. in 52. člena zakona o zavodih (Uradni list RS, št. 12/91), 23. člena zakona o športu (Uradni list RS, št. 22/98) in na podlagi 19. člena odloka o ustanovitvi Športnega zavoda Ravne na Koroškem (Uradni list RS, št. 27/98) je svet Športnega zavoda na 3. redni seji v soglasju z ustanoviteljem sprejel

## STATUT

## Športnega zavoda Ravne na Koroškem

## I. SPLOŠNE DOLOČBE

## 1. člen

S tem statutom se v Športnem zavodu Ravne na Koroškem (v nadaljnjem besedilu: zavod) urejajo:

- organizacija in način poslovanja zavoda,
- pristojnosti organov zavoda ter način njihove izvolitve oziroma imenovanja,
- pooblastila za zastopanje in podpisovanje,
- mandat članov organov zavoda,
- financiranje in gospodarjenje,
- knjigovodstvo in finančno poslovanje,
- poslovna tajnost,
- zadeve v zvezi z nadzorom ustanovitelja nad poslovanjem zavoda,
- prenehanje zavoda,
- splošni akti in druge zadeve, pomembne za delo zavoda.

## II. STATUSNE DOLOČBE

## a) Ime in sedež zavoda

## 2. člen

Zavod posluje pod imenom Športni zavod Ravne na Koroškem. Sedež zavoda je na Ravnah na Koroškem, Na gradu 6.



## 3. člen

Zavod lahko spremeni ime ali sedež. K spremembi imena ali sedeža mora dati soglasje ustanovitelj.

## 4. člen

Zavod je vpisan v sodni register pri Okrožnem sodišču v Slovenj Gradcu.

## b) Pečat

## 5. člen

Zavod ima pečat okrogle oblike premera 35 mm, v sredini je grb Občine Ravne na Koroškem, na obodu pa je zapisano: Športni zavod Ravne na Koroškem.

Zavod uporablja pečat v pravnem prometu za žigosanje vseh aktov, dokumentov in žigosanje finančne in knjigovodske dokumentacije. Število posameznih pečatov, njihovo uporabo, način varovanja in uničevanje, predpiše direktor.

## c) Pooblastila v pravnem prometu

## 6. člen

Zavod nastopa v pravnem prometu neomejeno v okviru svoje dejavnosti. Za pravne posle v zvezi s prometom z nepremičninami si mora pridobiti soglasje ustanovitelja.

## č) Odgovornost

## 7. člen

Zavod odgovarja za svoje obveznosti s polno odgovornostjo.

Ustanovitelj subsidiarno odgovarja za obveznosti zavoda v mejah sprejetega občinskega proračuna za njegovo dejavnost.

## d) Zastopanje

## 8. člen

Zavod zastopa in predstavlja direktor.

Med začasno odsotnostjo nadomešča direktorja delavec zavoda, ki ga pooblasti direktor.

## 9. člen

Finančno dokumentacijo podpisuje direktor ali od njega pooblaščen oseba.

## III. ORGANIZACIJA IN VSEBINA DELA ZAVODA

## 10. člen

Organizacija dela in sistemizacija delovnih mest se določita s splošnim aktom, ki ga sprejme svet zavoda v soglasju z ustanoviteljem.

## 11. člen

Zavod v okviru svoje dejavnosti opravlja naslednje naloge:

- spremljanje in analiziranje nalog v športu ter izvajanje letnih in dogovorjenih programov športa;
- organiziranje, posredovanje športnih in drugih javnih prireditiv;
- vzdrževanje in organiziranje vzdrževanja športnih objektov;

- načrtovanje investicij in investicijskega vzdrževanja športnih objektov;

- organiziranje in načrtovanje izobraževanja in usposabljanja na področju športa;

- oddajanje prostorov v najem;

- organizacija in izvajanje ekonomsko-organizacijskih in gostinskih storitev v športnih objektih;

- priprava strokovnih gradiv za ustanovitelja in svet zavoda;

- sodelovanje pri izvajanju programov športnih aktivnosti otrok in mladine;

- dajanje strokovne in organizacijske pomoči izvajalcem letnega programa;

- sodelovanje z upravnimi organi, športno zvezo, strokovnimi institucijami in drugimi organizacijami;

- dajanje pobud in predlogov ustanovitelju za izboljšanje stanja v športu;

- opravljanje strokovnih, administrativnih in tehničnih nalog za potrebe Športne zveze in drugih športnih subjektov;

- zbiranje in dajanje podatkov za potrebe informatike v športu;

- opravljanje drugih dejavnosti, ki dopolnjujejo osnovno dejavnost.

## IV. ORGANI ZAVODA

## 12. člen

Organi zavoda so:

a) svet zavoda,

b) direktor,

c) strokovni svet.

## a) Svet zavoda

## 13. člen

Zavod upravlja svet zavoda, ki ima devet članov:

pet predstavnikov ustanovitelja,

tri predstavnike izvajalcev letnega programa,

enega predstavnika zaposlenih v zavodu.

Svet zavoda ima predsednika in namestnika predsednika. Predsednika in namestnika predsednika izvolijo člani sveta izmed svojih članov.

Mandat članov sveta traja 4 leta in začne teči z datumom prve konstitutivne seje.

## 14. člen

Pristojnosti sveta so:

- v soglasju z ustanoviteljem imenuje in razrešuje direktorja,

- v soglasju z ustanoviteljem sprejema statut in statutarne spremembe,

- sprejema razvojne usmeritve, program dela in finančni plan Športnega zavoda,

- sprejema periodična in zaključna finančna poročila in odloča o razporejanju presežkov sredstev v skladu z zakonom,

- nadzira izvajanje sklepov občinskih organov, ki se nanašajo na področje športa,

- ustanovitelju in direktorju zavoda daje predloge in mnenja o posameznih vprašanjih,

- sprejema splošne akte zavoda,

- opravlja druge z zakonom določene naloge.

## b) Direktor zavoda

## 15. člen

Poslovanje zavoda organizira in vodi direktor, ki ga na podlagi javnega razpisa v skladu z zakonom o zavodih imenuje in razrešuje svet zavoda v soglasju z ustanoviteljem.

Direktor zastopa zavod neomejeno in je odgovoren za zakonitost in uspešnost dela zavoda. Direktor je za svoje delo odgovoren svetu zavoda in ustanovitelju.

## 16. člen

Za direktorja zavoda je lahko imenovan kandidat, ki mora poleg splošnih pogojev, določenih z zakonom, izpolnjevati še naslednje pogoje:

- da ima višješolsko ali visokošolsko izobrazbo,
- da ima najmanj deset let delovnih izkušenj, če ima višješolsko izobrazbo in pet let delovnih izkušenj, če ima visokošolsko izobrazbo, na vodilnih delovnih mestih,
- organizacijske in vodstvene sposobnosti na področju športa,
- kandidat za direktorja mora v postopku razpisa predložiti program dela Športnega zavoda,
- da zna najmanj en tuj svetovni jezik.

Mandat direktorja zavoda traja 4 leta in začne teči z dnem, ko ga s sklepom imenuje svet zavoda, po pridobljenem soglasju ustanovitelja.

## 17. člen

Direktor:

- izvaja na svetu zavoda sprejete naloge;
- izvaja sklepe občinskih organov;
- organizira in vodi delovni proces;
- predlaga sistemizacijo delovnih mest;
- pripravi predlog letnega delovnega načrta in je odgovoren za njegovo izvedbo;
- vzpodbuja strokovno izobraževanje in izpopolnjevanje delavcev;
- sodeluje pri delu sveta zavoda;
- organizira delo strokovnega sveta;
- izreka disciplinske ukrepe;
- odloča o uporabi sredstev v skladu s sprejetim letnim planom;
- odloča o sklenitvi delovnega razmerja, razporejanju delavcev in ocenjuje delo delavcev;
- opravlja druge zadeve v skladu z veljavnimi predpisi, s tem statutom in drugimi splošnimi akti zavoda.

## 18. člen

Direktor je lahko razrešen pred potekom časa, za katerega je imenovan.

Svet zavoda razreši direktorja:

- če direktor sam zahteva razrešitev;
- če nastopi kateri iz razlogov, ko po predpisih iz delovnih razmerij preneha delovno razmerje po samem zakonu;

- če direktor pri svojem delu ne ravna po predpisih in splošnih aktih zavoda ali neutemeljeno ne izvršuje sklepov organov zavoda ali ravna v nasprotju z njimi;

- če direktor s svojim nevestnim ali nepravilnim delom povzroči zavodu škodo, ali če zanemarja in malomarno opravlja svoje dolžnosti, tako da nastanejo motnje pri dejavnosti zavoda.

Svet zavoda mora pred sprejemom odločitve o razrešitvi seznaniti direktorja o razlogih za razrešitev in mu dati možnost, da o njih poda svoje mnenje.

Za razrešitev direktorja je potrebno soglasje ustanovitelja.

## 19. člen

Zoper odločitev o razrešitvi ima prizadeti pravico zahtevati sodno varstvo, če meni, da je bil kršen za razrešitev določen postopek in da je kršitev lahko bistveno vplivala na odločitev ali da niso podani razlogi za razrešitev iz predhodnega člena.

Zahteva za sodno varstvo se vloži v 15 dneh po prejemu odločitve o razrešitvi pri sodišču, pristojnemu za delovne spore.

## c) Strokovni svet

## 20. člen

Za obravnavanje vprašanj iz področja stroke ima zavod strokovni svet, ki ga predstavljajo Izvršni odbor Športne zveze in drugi športni strokovnjaki. Teh je lahko največ pet, imenuje jih svet zavoda.

Delo strokovnega sveta koordinira direktor Športnega zavoda.

## 21. člen

Naloge strokovnega sveta so:

- seznanjanje in spremljanje programov usposabljanja za opravljanje strokovnega dela v športu;
- sodeluje pri izdelavi dolgoročnega programa razvoja športne dejavnosti;
- daje mnenje k letnemu programu zavoda;
- odloča o drugih strokovnih vprašanjih, v sodelovanju z direktorjem.

## V. DELAVCI ŠPORTNEGA ZAVODA

## 22. člen

Dejavnost zavoda izvajajo delavci zavoda.

Delavci, ki izvajajo dejavnost zavoda, morajo imeti ustrezno strokovno izobrazbo v skladu s splošnim aktom o sistemizaciji mest.

Delavci zavoda se v času zaposlitve pri zavodu lahko istočasno ukvarjajo z isto ali sorodno dejavnostjo le ob soglasju sveta zavoda.

## VI. VIRI IN NAČIN PRIDOBIVANJA SREDSTEV ZA DELOVANJE ZAVODA

## 23. člen

Zavod pridobiva sredstva za delo iz občinskega proračuna, skladno z letnim načrtom sredstev za šport, iz sredstev državnega proračuna, s plačili za storitve, s prodajo storitev na trgu in drugih virov, na način in pod pogoji, določenimi z zakonom in aktom o ustanovitvi.

(Sponsorstvo, donatorstvo in drugo).

## 24. člen

Presežek prihodkov nad odhodki, ki jih zavod pridobi z izvajanjem svoje dejavnosti kot javne službe uporablja zavod izključno za opravljanje in razvoj dejavnosti zavoda, za druge namene pa s soglasjem ustanovitelja.

S presežkom sredstev, pridobljenih na drug način, razpolaga zavod samostojno.

O načinu kritja primanjkljaja sredstev za dogovorjeni program za delo zavoda, odloča svet zavoda s soglasjem ustanovitelja.

Zavod se sme zadolževati le s soglasjem ustanovitelja.

#### 25. člen

Delavci zavoda morajo upravljati in ravnati s sredstvi zavoda kot dober gospodar.

Direktor mora uvesti postopek za ugotavljanje in povrnitev škode, ki nastane v zavodu.

### VII. NASTOPANJE ZAVODA V PRAVNEM PROMETU

#### 26. člen

Zavod je pravna oseba in je odgovoren za svoje obveznosti z vsemi sredstvi, s katerimi razpolaga.

Ustanovitelj odgovarja za obveznosti zavoda do višine vsakoletnih proračunskih sredstev za delovanje zavoda in opravljanje njegove dejavnosti.

### VIII. KNJIGOVODSKO IN FINANČNO POSLOVANJE

#### 27. člen

Zavod vodi knjigovodstvo in knjigovodske evidence po načelih in pravilih, ki jih določa zakon.

#### 28. člen

Za pravilno in zakonito vodenje knjigovodstva in knjigovodskih evidenc odgovarja direktor zavoda.

### IX. POSLOVNA TAJNOST

#### 29. člen

Za poslovno tajnost se štejejo podatki in listine:

- podatki in dokumenti, ki so s predpisi določeni za poslovno tajnost;
- podatki in listine, ki jih svet zavoda določi za poslovno tajnost;
- podatki in listine, ki jih zavodu zaupno sporočijo pristojni organi ali druge organizacije;
- dokumenti vseh v zavodu zaposlenih delavcev.

#### 30. člen

Dokumente in podatke, ki se štejejo za poslovno tajnost po tem statutu, morajo varovati vsi delavci zavoda.

Delavec je dolžan varovati poslovno tajnost tudi po prenehanju delovnega razmerja v zavodu.

Dokumenti in podatki, določeni kot tajnost se ne smejo sporočiti ali odstopiti drugim, razen če je to z zakonom določeno. Če je za izvrševanje dela zavoda nujno, se smejo dokumenti in podatki sporočiti pristojnim organom.

Osebnih podatkov delavcev zavoda se smejo uporabljati samo za namene, za katere so zbrani. Le s soglasjem delavca sme direktor posredovati podatke v drugo rabo oziroma namene.

Kršitev poslovne tajnosti se šteje za hujšo kršitev delovnih obveznosti.

### X. MEDSEBOJNE OBVEZNOSTI USTANOVITELJA IN ZAVODA

#### 31. člen

Zavod je dolžan ustanovitelju najmanj dvakrat letno, na zahtevo občinskega sveta, župana ali občinske uprave pa tudi večkrat letno, dostaviti poročilo o finančnem poslovanju, o izvajanju programov in druge podatke, potrebne za izvajanje ustanoviteljskih nalog.

#### 32. člen

Ustanovitelj ima v zvezi s poslovanjem zavoda še naslednje pristojnosti in obveznosti:

- daje soglasje k statutu in vsem statusnim spremembam;
- daje soglasje k imenovanju in razrešitvi direktorja;
- daje soglasje k odtujitvi oziroma pridobitvi nepremičninskega premoženja;
- daje soglasje k spremembi in razrešitvi dejavnosti;
- daje soglasje k aktu o sistemizaciji delovnih mest.

### XI. PRENEHANJE ZAVODA

#### 33. člen

Zavod preneha:

- če je zavodu izrečen ukrep prepovedi upravljanja dejavnosti, ker ne izpolnjuje pogojev za opravljanje dejavnosti in v roku določenim z izrečenim ukrepom ne izpolni pogojev za opravljanje te dejavnosti;
- če ustanovitelj sprejme akt o prenehanju zavoda, ker so prenehale potrebe oziroma pogoji za opravljanje dejavnosti za katero je bil zavod ustanovljen;
- v drugih primerih, določenih z zakonom.

### XII. SPLOŠNI AKTI ZAVODA

#### 34. člen

Zavod ima poleg statuta še naslednje splošne akte, ki jih sprejme svet zavoda na predlog direktorja:

- splošni akt o varstvu pri delu in požarni varnosti;
- splošni akt o knjigovodstvu, finančnem poslovanju in drugih zadevah s področja materialno finančnega poslovanja;
- akt o sistemizaciji delovnih mest;
- akt o delovnih razmerjih;
- druge splošne akte v skladu z zakonom.

### XIII. PREHODNA IN KONČNA DOLOČBA

#### 35. člen

Ta statut začne veljati z dnem objave v Uradnem listu RS.

Ravne na Koroškem, dne 24. maja 2000.

Predsednik  
Sveta športnega zavoda  
Ravne na Koroškem  
**Janko Mikeln l. r.**

## ROGAŠKA SLATINA

**2815. Odlok o kategorizaciji občinskih cest v Občini Rogaška Slatina**

Na podlagi prvega odstavka 82. člena zakona o javnih cestah (Uradni list RS, št. 29/97) in 16. člena statuta Občine Rogaška Slatina (Uradni list RS, št. 31/99) je Občinski svet občine Rogaška Slatina na 16. redni seji dne 31. 5. 2000 sprejel

**O D L O K**  
o kategorizaciji občinskih cest v Občini Rogaška Slatina

## 1. člen

Ta odlok določa občinske ceste po njihovih kategorijah in namenu uporabe glede na vrsto cestnega prometa, ki ga prevzemajo.

## 2. člen

Občinske ceste se kategorizirajo na lokalne ceste in javne poti.

Lokalne ceste v mestu Rogaška Slatina in v drugih naseljih občine se razvrstijo v naslednje podkategorije:

– na zbirne mestne ceste in zbirne krajevne ceste.

## 3. člen

Lokalne ceste so:

– ceste med naselji v Občini Rogaška Slatina in ceste med naselji v občini in med naselji v sosednjih občinah,

– ceste v mestu Rogaška Slatina in v drugih naseljih občine, razvrščene v podkategorije.

## 4. člen

Lokalne ceste med naselji v občini ter med naselji v občini in med naselji v sosednjih občinah so:

Zap. št.	Št. ceste	Začetek ceste	Potek ceste	Konec ceste	Dolžina ceste (v m)	Dolžina ceste v občini Rog. Slat.	Preostala dolžina v sosednji občini	Namen uporabe
1.	356010	107	obvoznica–Rog. Slatina	685	1685	1685		V
2.	356020	107	Rog. Sl.–Kostrivnica–Podplat	219	4410	4410		V
3.	356030	219	Brezje–Zg. Gabrnik–Kostrivnica	356020	4068	4068		V
4.	356040	219	Sv. Rozalija–Sp. Gabrnik	356030	1328	1328		V
5.	356050	356030	Kostrivnica–Boč	440420	4782	4782		V
6.	356060	356010	Rog. Slatina–Boč	356050	10257	10257		V
	356061	356010	Kors–obvoznica	107	907	907		V
	356062	107	obvoznica–Boč	356050	9350	9350		V
7.	356070	685	Rog. Slatina–Brezovec	107	3467	3467		V
8.	356080	107	Tuncovec–Tržišče	356070	1622	1622		V
9.	356090	107	Tuncovec–Strmec	356110	3133	3133		V
10.	356100	356110	Strmec–Ravnocerje–Zg. Ngonjje	356060	7216	7216		V
11.	356110	685	Rog. Sl.–Cerovec–Sv. Florijan–Strmec	432	8103	7449	654	V
	356111	685	Rog. Slatina–Cerovec	107	1962	1962		V
	356112	107	Cerovec–Strmec	432	6141	5487	654	V
12.	356120	685	Rog. Sl.–Nimno–Vonarje–Sodna vas	219	8490	4041	4449	V
13.	356130	685	Rog. Sl.–Brestovec–Pristava	219	6152	3444	2708	V
14.	356140	356130	Rog. Sl.–Kristan vrh	356150	6225	4980	1245	V
15.	356150	107	Podplat–Kristan vrh	219	3221	2251	970	V
16.	406270	219	Hajnsko (farme; meja)–Plat	356140	3444	2324	1120	V
17.	356170	685	Tekačevo–Topole–Brestovec	356130	4297	4297		V
18.	356190	356140	Kristan vrh–Topole	356170	1947	1947		V
19.	356200	356090	Žabnik–Rogatec	432	2956	1405	1551	V
20.	440420	219	Poljčane–Boč	356050	4375	655	3720	V
21.	356210	107	Irje–Cerovec	356110	1637	1637		V
22.	356220	685	Mizarstvo–Imence	356230	1431	1431		V
23.	356230	356370	Rog. Slatina–Topole	356170	1854	1854		V
24.	356240	685	Rjavica–Tikalce	356070	2480	2480		V
25.	317030	219	Nezbiše–Kamence	356130	4319	2131	2188	V
26.	317010	219	Škrbnik–Plat	356160	2372	622	1750	V
27.	406260	219	Laše–meja–Sotensko	356150	2085	485	1600	V

## 5. člen

Lokalne ceste v mestu Rogaška Slatina in v drugih naseljih občine razvrščene v podkategorije so:

- a) zbirne meste in zbirne krajevne ceste (LZ),  
b) mestne in krajevne ceste (LK).

## a)

Zap. št.	Št. ceste	Začetek ceste	Potek ceste (ime ulice)	Konec ceste	Dolžina ceste (v m)	Namen uporabe
1.	356320	356110	Rogaška Slatina–Sp. Sečovo	107	2642	V
	356321	356110	Rogaška Slatina–Sp. Sečovo	107	2350	V
	356322	356320	Kovačič–Žgajner	356080	292	V

Zap. št.	Št. ceste	Začetek ceste	Potek ceste (ime ulice)	Konec ceste	Dolžina ceste (v m)	Namen uporabe
2.	356330	685	Gubčeva-Ratanska vas	356010	2462	V
3.	356340	356110	Bellevue-Stritarjeva	107	2974	V
4.	356350	685	Avtomotor-ZD-Prvomajska	356010	1016	V
	356351	685	Avtomotor-Zdravstveni dom	Zdravstveni dom	260	V
	356352	356350	Avtomotor-Prvomajska	356010	756	V
5.	356370	685	Peko-Takalce	685	1130	V
6.	356400	685	Žibernik-Sp. Nagonje	356330	1669	V

b)

Zap. št.	Št. ceste	Začetek ceste	Potek ceste (ime ulice)	Konec ceste	Dolžina ceste (v m)	Namen uporabe
1.	356510	356230	Aškerčeva ulica	356370	425	V
2.	356520	685	Lovska ul.-Prešernova ul.	685	1338	V
	356521	685	Lovska ul.-Prešernova	685	1120	V
	356522	356520	povezava Prešernova	356520	218	V
3.	356530	685	Ul. Kozjanskega odreda	685	498	V
	356531	685	povezava bloki	bloki	311	V
	356532	685	šola-Mijovšek	356530	187	V
4.	356540	356240	C. padlih aktivistov	356240	860	V
5.	356550	356240	Steklarska ulica	356540	807	V

## 6. člen

Javne poti v mestu Rogaška Slatina so:

Zap. št.	Št. ceste	Začetek ceste	Potek ceste (ime ulice)	Konec ceste	Dolžina ceste (v m)	Namen uporabe
1.	856020	356370	Cankarjeva ulica	Cankarjeva ul. 27	232	V
2.	856030	685	Gozdna ulica	Gozdna ul. 22	373	V
3.	856040	356110	Ivanov hrib	Ivanov hrib 5	304	V
4.	856050	685	Izletniška ulica	Izletniška ul. 18	790	V
5.	856060	356070	Kajuhova ulica	Kajuhova ul. 11	251	V
6.	856070	356070	Kidričeva ulica	Kidričeva ul. 63	126	V
7.	856080	356130	Knežec	Knežec 4	380	V
8.	856090	356070	Kot	Kot 14	396	V
9.	856100	356070	Krpanova ulica	Krpanova ul. 12	219	V
10.	856110	356070	Kvedrova ulica	Kvedrova ul. 8	179	V
11.	856120	356070	Lastine	Lastine 15	738	V
12.	856130	356370	Levstikova ulica	Levstikova ul. 15	396	V
13.	856140	356110	Ločen dol	Ločen dol 6	200	V
14.	856150	356320	Cvetlični hrib	Cvetlični hrib 18	846	V
15.	856160	685	Mladinska ulica	Mladinska ul. 7	261	V
16.	856170	356070	Jager-Pelko-Hernavs	356320	1189	V
17.	856180	356320	Janina	Janina 7	480	V
18.	856190	356070	Sončna ulica	Sončna ul. 10	183	V
19.	856200	356010	Spodnja cesta	Spodnja cesta 10	100	V
20.	856210	356370	Strma ulica	Strma ulica	314	V
21.	856220	685	Tavčarjeva ulica	Tavčarjeva ul. 7	186	V
22.	856230	356070	Ulica Talcev	Ul. Talcev 7	274	V
23.	856240	685	Ulica Kozara	Ul. Kozara 4	110	V
24.	856260	356370	Zlatorogova ulica	Zlatorogova ul. 7	144	V
25.	856270	685	Zdraviliški trg	Zdraviliški trg 17	277	V
26.	856280	856030	Župančičeva ulica	Župančičeva ul. 11	192	V

## 7. člen

Javne poti v naseljih in med naselji so:

Zap. št.	Št. ceste	Začetek ceste	Potek ceste (ime ulice)	Konec ceste	Dolžina ceste (v m)	Namen uporabe
1.	856350	356020	Osek-Plavčak-Čebular	Zagaj 5	563	V
2.	856360	356020	Zagaj-Gobec	Zagaj 31	2365	V
3.	856370	356020	Dreflak-Prah	Zagaj 8	350	V
4.	856380	356020	Transformator-Sovinc-Klančnik	Zagaj 35	1038	V
5.	856390	356020	Pušnik-Justin	Zagaj n. h.	84	V

Zap. št.	Št. ceste	Začetek ceste	Potek ceste (ime ulice)	Konec ceste	Dolžina ceste (v m)	Namen uporabe
6.	856400	356020	Gajšek-Fajs-Mejavšek	Čača vas 49	2200	V
7.	856410	356020	Gaj-Zajko-Strniša	Čača vas 47	715	V
8.	856420	356020	But-pokopališče	Zg. Kostrivnica 1	339	V
9.	856430	356020	Sovinc-Čakš-Mikša	Sp. Kostrivnica 14	572	V
10.	856440	356020	odcep Hrup Božo	Sp. Kostrivnica 22	142	V
11.	856450	356020	Vrelec-Kokol-Klevže-Mraz	Sp. Kostrivnica 17	1079	V
12.	856460	356020	Jagodič-Majer	Podplat 17a	603	V
13.	856470	356020	Grošek-Jančič	Podplat 16	339	V
14.	856480	356030	Strašek-Polajžer	857240	170	V
15.	856490	356030	Pepevnik-Sv. Rozalija	Sp. Gabrnik 21	760	V
16.	856500	356030	Zg. Gabrnik-Tadina Marjan	Zg. Gabrnik 14	586	V
17.	856510	356030	Zg. Gabrnik-Zobec Karl	Zg. Gabrnik 24	193	V
18.	856520	356030	Sp. Gabrnik-povezava	856500	239	V
19.	856530	356030	Gajšek-Polajžer	Podturn 11	200	V
20.	856540	356030	povezava Volovšek	857270	229	V
21.	856550	356030	povezava Plevčak	Gabrovec 4	50	V
22.	856560	356030	povezava Hrup	Gabrovec 7	192	V
23.	856570	356030	Gabrovec-But-Strniša	Gabrovec 1	157	V
24.	856580	356030	O.Š. Kostrivnica-Sv. Lenart	Drevenik 31	1445	V
25.	856590	356060	Kozman-Osek	Ratanska vas 7	500	V
26.	856600	356060	Šket-Berk	Cesta na Boč 34	300	V
27.	856610	356060	Šmid-Juršič-Furjan	Irje 33	405	V
28.	856620	356060	odcep Stojnšek	Irje 31	362	V
29.	856630	356060	Berk-Brglez	Zg. Negonje 26	207	V
30.	856640	356060	planinski dom-Sv. Marjeta	Zg. Negonje 39	450	V
31.	856650	356320	odcep Čebular	Sp. Sečovo 37	184	V
32.	856660	356320	odcep Berk	Sp. Sečovo 25	55	V
33.	856670	356080	Žgajner-Drofenik	Tuncovec 6	650	V
34.	856680	356080	zbiralec vode-Kolar	Sp. Sečovo 23	310	V
35.	856690	356080	zbiralec vode-Stojnšek	Tuncovec 15	320	V
36.	856700	356090	odcep Jančič	Tuncovec 12	241	V
37.	856710	356090	Cvetko-Žabnik	Sv. Florijan	712	V
38.	856720	356100	odcep Ložno	Stoperce 43	715	V
39.	856730	356110	Mikulič-Lipnik	Partizanska 37	160	V
40.	856740	356110	Stojnšek-vinogradniška klet	Cerovec 44	450	V
41.	856750	356110	Gobec-Kužner	Cerovec 43	137	V
42.	856760	356110	Zg. Sečovo-Cerovec	Cerovec 41a	617	V
43.	856770	356110	Gasilski dom-Ferčec	Sv. Florijan 56	460	V
44.	856780	356110	odcep cerkev Sv. Florijan	Sv. Florijan 61	204	V
45.	856790	356110	Sv. Florijan-Kidrič Ivan	Sv. Florijan 21	630	V
46.	856800	356110	odcep Strmec	Strmec 24a	50	V
47.	856810	356120	Col-Rajnkovec	Rajnkovec 6a	530	V
48.	856820	356120	odcep Plevčak	Nimno 26	400	V
49.	856830	356120	Kovačič-Krobat	Nimno 24	476	V
50.	856840	356070	Slatinšek-Tadina	Tržišče 27a	612	V
51.	856850	356070	Ogrizek-Zg. Rjavica	Zg. Rjavica 31	643	V
52.	856860	356130	Brestovška-Kregar	Brestovška 33	162	V
53.	856870	356130	Zobec-Prnek	Prnek 19	108	V
54.	856880	356130	Oddajnik-Mlinar	Brestovec 1	480	V
55.	856890	356130	pokopališče Brestovec	356170	216	V
56.	856900	356130	Kamence-Boršič	Vinec 5	600	V
57.	856910	356140	Brestovec-Škrabl	Brestovec 4b	420	V
58.	856920	356140	Pelko-Vrtovšek	Velike Rodne 14	745	V
59.	856930	356140	Plat-Gabrce	406270	2100	V
60.	856940	356150	Lotrič-Filipovo	Kačji dol 30	436	V
61.	856950	356150	odcep Otorepec	Kačji dol 10	363	V
62.	856960	356150	kapela-Majer S.	Kačji dol 14	252	V
63.	856970	356170	Vel. Rodne-Ivanoš-Debelak	Velike Rodne 18	1269	V
64.	856980	356170	Topole-Kobale	Topole 35	1000	V
65.	856990	356170	Sv. Trojica-Prah-Strašek	Velike Rodne 27	365	V
66.	857010	107	Tucovec-Šprajc	Tuncovec 14a	788	V
67.	857020	107	Sp. Sečovo-Turner-Plavčak	Sp. Sečovo 43a	770	V
68.	857030	356110	Cerovec-Ločen dol	Ločen dol	624	V
69.	857040	107	Vrbek-Strmčnik	Sp. Negonje 26	172	V
70.	857050	107	obvoznica-obrtna cona	Sp. Negonje 35	164	V
71.	857060	107	bencinska črpalka-Šket	Sp. Negonje 27	90	V
72.	857070	107	obvoznica-Gradiški dol	Gradiški dol 1	760	V
73.	857080	107	odcep Černigoj Jože	Sp. Kostrivnica 6	1069	V

Zap. št.	Št. ceste	Začetek ceste	Potek ceste (ime ulice)	Konec ceste	Dolžina ceste (v m)	Namen uporabe
74.	857090	107	Kidrič-Černigoj Vincenc	Sp. Kostrivnica 5	521	V
75.	857100	107	Panles-Vreš-Kamna Gorca	Kamna Gorca 17	1267	V
76.	857110	107	Kamna Gorca-Murko	Kamna Gorca 5	465	V
77.	857120	107	Fajs-Čonžek-Mejavšek	Kamna Gorca 16	1813	V
78.	857130	107	Jančič-Kampuš	Podplat 20	325	V
79.	857140	685	odcep Mikolič	Tekačevo 44	450	V
80.	857150	356110	Odcep Cvetko	Sv. Florijan 3a	900	V
81.	817160	317030	Kamence	317010	923	V
82.	857170	356090	Dol-Tuncovec-Zg. Sečovo	356110	4637	V
83.	857180	219	Brezje-Kupnikovo	356020	2053	V
84.	857190	356130	Vidovica-Vonarje	356120	1300	V
85.	857200	356120	Škrabl-Klemenčič	356130	834	V
86.	857210	107	obvoznica-Zg. Nagonje-Zagaj	356020	5774	V
87.	857220	107	Golob-Černoša	356010	387	V
88.	857230	219	Štelcer-Zg. Gabernik	356030	1765	V
89.	857240	356030	Podturn-Gabernik	356030	631	V
90.	857250	356020	Sovinc-Ladinek	107	356	V
91.	857260	356020	Ogrinc-Šket-Petek	356060	5983	V
92.	857270	356030	Ogrinc-Gajšek	857240	547	V
93.	857280	356030	Gabrovec-Boč	356100	3585	V
94.	857290	356210	Cerovec-Lipnik	Zg. Sečovo 20	3966	V
95.	857300	356110	Zg. Sečovo-Kropec	Zg. Sečovo 18	2403	V
96.	857310	356110	Sv. Florijan-Ravnocerje	356100	1613	V
97.	857320	356110	Strmec stara graba	432	1207	V
98.	857330	107	Sp. Sečovo-Arzenšek-Stojnšek	356110	1698	V
99.	857340	107	Arzenšek-Hernavs-Šmid	356320	954	V
100.	857350	107	Križanec-Krumpak	356110	916	V
101.	857360	107	obvoznica-Živičnjak-most	356060	743	V

Zap. št.	Št. ceste	Začetek ceste	Potek ceste	Konec ceste	Dolžina ceste (v m)	Dolžina ceste v občini Rog. Slat.	Preostala dolžina v sosednji občini	Namen uporabe
102.	857370	356020	Podplat-Hrup-Matzele	Sp. Kostrivnica 33		600		V
103.	857380	356110	Zg. Gradišče-Sp. Gradišče	857320		650		V
104.	857390	356110	Zg. Sečovo-Brcko-Škrabl	356100		2706		V
105.	857400	356090	Žabnik-Sv. Florijan	356110		330		V
106.	857410	356110	O.Š.-Kokol Jože	Sv. Florijan 60		450		V
107.	857420	356110	Cvetko Štefan-Stiplošek	Sv. Florijan 147		650		V
108.	857430	857290	Žerak-Beg	Cerovec 7b		230		V
109.	857440	356170	Vel. Rodne-Junež-Jerebic	Male Rodne 29		998		V
110.	857450	356510	Štih-Krušič	Prnek 7b		372		V
111.	857460	356120	Pristavica-Anderlič	Pristavica 7b		500		V
112.	857470	856970	Škodič-Majer	Male Rodne 11b		450		V
113.	857480	356190	povezava Šuc	356150		400		V
114.	857490	406270	Stojan-Lotrič	Kačji dol 27		315		V
115.	857500	356140	Ceste-Nezbiše	857160		2900		V
116.	857510	57260	križ-Zobec	Čača vas 25		500		V
117.	857520	56190	Klančki-Kačji dol	Kačji dol 28		870		V
118.	857530	685	Tekačevo-Sp. Nagonje	685		1347		V
119.	857550	356220	356220-Žolger	Tržaški hrib 11		580		V
120.	857560	356220	356220-Imence	Vidivanuševa 20		250		V
121.	857600	356340	Pod Bellevuem	Pod Bellevuem33		300		V
122.	857610	317030	Kamence-Vovk-Jerčin	356130	2568	1157	1411	V

## 8. člen

H kategorizaciji občinskih cest, določenih s tem odlokom, je bilo v skladu z določbo 17. člena uredbe o merilih za kategorizacijo javnih cest (Uradni list RS, št. 48/97) pridobljeno pozitivno mnenje Direkcije Republike Slovenije za ceste, št. 347-05-3/00 z dne 22. 5. 2000.

## 9. člen

Z dnem uveljavitve tega odloka preneha veljati odlok o kategorizaciji občinskih cest v Občini Rogaška Slatina (Uradni list RS, št. 66/99).

## 10. člen

Ta odlok začne veljati petnajsti dan po objavi v Uradnem listu Republike Slovenije.

Št. 06202-16-1/00

Rogaška Slatina, dne 31. maja 2000.

Župan  
Občine Rogaška Slatina  
**mag. Branko Kidrič l. r.**

**2816. Odlok o spremembah in dopolnitvah odloka o organizaciji in delovnem področju Občinske uprave občine Rogaška Slatina**

Na podlagi 16. člena statuta Občine Rogaška Slatina (Uradni list RS, št. 31/99) je Občinski svet občine Rogaška Slatina na 16. redni seji dne 31. 5. 2000 sprejel

**O D L O K**  
**o spremembah in dopolnitvah odloka o organizaciji in delovnem področju Občinske uprave občine Rogaška Slatina**

1. člen

S tem odlokom se spreminja in dopolnjuje odlok o organizaciji in delovnem področju Občinske uprave občine Rogaška Slatina, ki je bil objavljen v Uradnem listu RS, št. 84/99.

2. člen

Za 3. členom se doda novi 3.a člen, ki glasi:

“3.a člen

Za izvajanje nalog, ki so skupnega pomena za več občin, se lahko ustanovi eden ali več organov skupne občinske uprave.

Organ skupne občinske uprave se ustanovi z ustanovitvenim odlokom, ki ga sprejmejo občinski sveti vseh občin ustanoviteljic. Predlog odloka iz prejšnjega stavka podajo župani občin ustanoviteljic.”

3. člen

Ta odlok začne veljati petnajsti dan po dnevu objave v Uradnem listu RS.

Št. 06202-16-3/00

Rogaška Slatina, dne 7. junija 2000.

Župan  
Občine Rogaška Slatina  
**mag. Branko Kidrič** l. r.

**2817. Sklep o spremembi sklepa o določitvi najemnin za poslovne prostore v lasti Občine Rogaška Slatina**

Na podlagi 16. člena statuta Občine Rogaška Slatina (Uradni list RS, št. 31/99) in v skladu z 9. členom pravilnika o oddajanju poslovnih prostorov v najem (Uradni list RS, št. 5/97) je Občinski svet občine Rogaška Slatina na 16. redni seji dne 31. 5. 2000 sprejel

**S K L E P**  
**o spremembi sklepa o določitvi najemnin za poslovne prostore v lasti Občine Rogaška Slatina**

1. člen

S tem sklepom se spreminja sklep o določitvi najemnin za poslovne prostore v lasti Občine Rogaška Slatina, ki je bil objavljen v Uradnem listu RS, št. 15/97, v nadaljevanju: sklep.

2. člen

Naziv sklepa se spremeni tako, da glasi:

»Pravilnik o določitvi višine najemnin za poslovne prostore v lasti Občine Rogaška Slatina.«

3. člen

V 5. členu se dodata nov drugi in tretji odstavek, ki glasita:

»Če je poslovni prostor oddan organizaciji splošnega humanitarnega značaja in če za to obstaja poseben interes lokalne skupnosti, se lahko takšna organizacija oprosti plačevanja najemnine v celoti za nedoločen čas oziroma za čas trajanja pogodbe.

Ne glede na določbe 2. in 4. člena se lahko najemnina zniža pod predpisane stopnje tudi v primeru sovlaganja s strani najemnika, ki dviguje vrednost poslovnega prostora. V tem primeru se najemnina določi na osnovi cenitve vloška v poslovni prostor, ki jo opravi zaprižeženi cenilec.«

4. člen

Ta sklep začne veljati naslednji dan po objavi v Uradnem listu RS.

Št. 06202-16-4/00

Rogaška Slatina, dne 7. junija 2000.

Župan  
Občine Rogaška Slatina  
**mag. Branko Kidrič** l. r.

**SEMIČ**

**2818. Odlok o potrditvi zaključnega računa proračuna Občine Semič za leto 1999**

Na podlagi 13. člena zakona o financiranju občin (Uradni list RS, št. 81/94 in 56/98), 62. člena zakona o javnih financah (Uradni list RS, št. 79/99), 29. člena zakona o lokalni samoupravi (Uradni list RS, št. 72/93, 57/94, 14/95, 26/97, 70/97, 10/98 in 74/98) ter 10. in 17. člena statuta Občine Semič (Uradni list RS, št. 37/99) je Občinski svet občine Semič na 13. redni seji dne 1. 6. 2000 sprejel

**O D L O K**  
**o potrditvi zaključnega računa proračuna Občine Semič za leto 1999**

1. člen

Potrdi se zaključni račun proračuna Občine Semič za leto 1999.

2. člen

Zaključni račun občinskega proračuna za leto 1999 izkazuje:

	Bilanca prihodkov in odhodkov v SIT	Račun finančnih terjatev in naložb v SIT	Račun financiranja v SIT
Prihodki	386.533.073,88	2.742.900,00	
Odhodki	389.186.005,14	380.000,00	10.282.195,00
Presežek		2.362.900,00	
Primanjkljaj	2.652.931,26		10.282.195,00



## 3. člen

Skupni primanjkljaj bilance prihodkov in odhodkov, računa finančnih terjatev in naložb ter računa financiranja v višini 10,572.226,26 SIT se pokriva z zmanjšanjem sredstev na računu.

## 4. člen

Bilanca prihodkov in odhodkov, račun finančnih terjatev in naložb ter račun financiranja sta sestavni del tega odloka.

## 5. člen

Ta odlok začne veljati naslednji dan po objavi v Uradnem listu RS.

Št. 403-03-01/2000  
Semič, dne 2. junija 2000.

Župan  
Občine Semič  
**Ivan Bukovec** l. r.

**2819. Sklep o določitvi ekonomske cene vzgojno-varstvenih programov v vrtcu**

Na podlagi 30. in 31. člena zakona o vrtcih (Uradni list RS, št. 12/96) in 17. člena statuta Občine Semič (Uradni list RS, št. 37/99) je Občinski svet občine Semič na seji dne 1. 6. 2000 sprejel

**S K L E P**

**o določitvi cene vzgojno-varstvenih programov v vrtcu**

1. Ekonomska cena vzgojno-varstvenih programov v enoti vrtec Osnovne šole Semič znaša od 1. 5. 2000 dalje:

- 57.763 SIT mesečno za otroka prve starostne skupine in
- 44.322 SIT mesečno za otroka druge starostne skupine.

2. Ekonomska cena se v elementu plače in prispevki tekoče usklajuje s povečanjem izhodiščne plače za gospodarstvo in v elementu materialni stroški z indeksom rasti cen življenjskih potrebščin.

3. Izvajanje nadstandardnega programa 10-urni dnevni program se dodatno financira iz proračuna Občine Semič. Iz proračuna se financira tudi 50-urni program za Rome in 32-urni program za otroke, ki niso vključeni v dnevno varstvo vrtca.

4. Če starši izpišejo otroka za določen čas, plačajo odstotek ekonomske cene po lestvici pravilnika o plačilu staršev za programe v vrtcih, brez hrane.

5. Če starši izpišejo otroka sredi meseca, se stroški za dneve, ko je prijavljen v vrtcu, izračunajo po formuli: prispevek staršev, število dni prisotnosti.

6. V času počitnic (julij in avgust) se pri izračunu dotacije iz proračuna Občine Semič prizna junijsko število vključenih otrok.

Št. 414-04-04/2000  
Semič, dne 2. junija 2000.

Župan  
Občine Semič  
**Ivan Bukovec** l. r.

**SLOVENJ GRADEC**

**2820. Odlok o spremembah odloka o ugotovitvi skladnosti prostorsko izvedbenih aktov sprejetih v obdobju do leta 2000 s spremembami in dopolnitvami prostorskih sestavin dolgoročnega plana Občine Slovenj Gradec za obdobje od leta 1986 do leta 2000, dopolnjenega v letih od 1990 do 1998 ter družbenega plana Občine Slovenj Gradec za obdobje od leta 1986 do leta 1990, dopolnjenega v letih 1990 za območje Mestne občine Slovenj Gradec**

Na podlagi 44. člena zakona o urejanju naselij in drugih posegov v prostor (Uradni list SRS, št. 18/84) in 16. člena statuta Mestne občine Slovenj Gradec (Uradni list RS, št. 29/99) je Občinski svet mestne občine Slovenj Gradec na 19. seji dne 1. 6. 2000 sprejel

**O D L O K**

**o spremembah odloka o ugotovitvi skladnosti prostorsko izvedbenih aktov sprejetih v obdobju do leta 2000 s spremembami in dopolnitvami prostorskih sestavin dolgoročnega plana Občine Slovenj Gradec za obdobje od leta 1986 do leta 2000, dopolnjenega v letih od 1990 do 1998 ter družbenega plana Občine Slovenj Gradec za obdobje od leta 1986 do leta 1990, dopolnjenega v letih 1990 za območje Mestne občine Slovenj Gradec**

**I. SPLOŠNO**

1. člen

S tem odlokom se določijo:

- aktualnost prostorsko izvedbenih aktov sprejetih v obdobju do leta 2000.

2. člen

Dokumentacija vsebuje:

- besedilo odloka,
- obrazložitev,
- kartografska dokumentacija: prikaz sprejetih PIN do leta 2000 s predlogom podaljšanja veljavnosti le-teh v merilu 1: 10.000 (geodetska podlaga: DKN).

**II. PROSTORSKO IZVEDBENI AKTI**

**Strokovne podlage za prostorsko izvedbene akte**

3. člen

Veljavnost vseh strokovnih podlag za planske dokumente in PIA se podaljša v plansko obdobje opredeljeno s tem odlokom, razen tistih, ki se nanašajo na PIA, ki se s tem odlokom ukinjajo.

**Prostorsko ureditveni pogoji**

4. člen

Veljavnost prostorsko ureditvenih pogojev (v nadaljevanju: PUP za naselja) za ureditvena območja naselij popisnih oziroma matičnih okolišev Slovenj Gradca s Starim trgom, Pamečami, Podgorjem, Šmartnim in Mislinjo (Uradni list RS, št. 4-5/88) se podaljša do sprejetja novelacije le-teh, razen

v območjih, ki niso v skladu z namensko rabo in organizacijo prostora noveliranih planskih dokumentov (Uradni list RS, št. 93/99). Meje območja PUP se morajo praviloma uskladiti z mejo urbanistične zasnove.

## 5. člen

Prostorsko ureditveni pogoji za območja izven naselij v Občini Slovenj Gradec (Uradni list RS, št. 1/95) veljajo do sprejetja novelacije le-teh, razen v območjih, ki niso v skladu z namensko rabo in organizacijo prostora noveliranih planskih dokumentov (Uradni list RS, št. 93/99).

Določila PUP izven naselij se do novelacije PUP za naselja uporabljajo tudi za območje med mejo urbanistične zasnove in mejo veljavnega PUP za naselja, razen za območja, ki niso v skladu z namensko rabo in organizacijo prostora

noveliranih planskih dokumentov (Uradni list RS, št. 93/99).

## 6. člen

Veljavnost odloka o sprejetju prostorsko ureditvenih pogojev za sanacijo degradiranega prostora (Uradni list RS, št. 47/94) se podaljša.

**Aktualnost prostorsko izvedbenih načrtov sprejeti do leta 2000**

## 7. člen

Ob sprejetju dolgoročnega plana Mestne občine Slovenj Gradec so bili v veljavi naslednji PIN (zaporedne številke so usklajene s kartografskim prikazom v prilogi):

01	ZN Industrijska cona Pameče	sprejet: MUV 11/74
02	ZN Indiv. in družb. gradnja Pameče	sprejet: MUV 7. 2. 1974
03	ZN Individualna gradnja Pameče	sprejet: MUV 3/84
04	Idejni projekt zazidave. Troblje	sprejet: SO Sl. Gradec 12. 2. 1963
05	ZN Obrtno industrijska cona SG	sprejet: MUV 11/74"
06	ZN Planota Legen	sprejet: SO Sl. Gradec 28. 7. 1970
07	ZN Obrtna cona Legen - sprememba	sprejet: MUV 21/83
08	ZN Planota Legen - sprememba	sprejet: Uradni list RS, št. 41/90
09	ZN Individualna zazidava Legen - spremembe	sprejet: SO Sl. Gradec 4. 4. 1972
10	ZN Industrijska cona UOG	sprejet: MUV 11/74
11	ZN Dom upokojencev	sprejet: SO Sl. Gradec 28. 7. 1970
12	ZN Individualna cona Legen 73	sprejet: MUV 12/73
13	ZN OVU - Cankarjeva	sprejet: SO Sl. Gradec 28. 7. 1970
14	ZN Kopališka - parcialna sprememba	sprejet: MUV 12/72
15	ZN Podgorska - Suhadolnica	sprejet: MUV 18/69; 4/73; 22/83
16	UN Šolski center Štibuh	sprejet: MUV 11/74, 9/83
17	ZN S-8	sprejet: MUV 11/73; Uradni list SRS, št. 7/80, Uradni list RS, št. 8/90
18	ZN Kare ob Celjski cesti	sprejet: SO Sl. Gradec 10. 10. 1965
19	ZN Športno rekreacijska cona SG	sprejet: MUV 5/82
20	ZN Podgorska cesta 81	sprejet: MUV 13/82
21	ZN Kare Celjska cesta	sprejet: SO SG 20. 5. 1962, 19. 7. 1962
22	ZN Obrtno skladiščna cona - OSC	sprejet: MUV 16/84
23	ZN Individualna gradnja Gozdna pot	sprejet: MUV 21/83
24	ZN Podgorska cesta - Štibuh	sprejet: Uradni list RS, št. 8/90
25	ZN Podgorska Štibuh	sprejet: Uradni list RS, št. 8/90
26	UN in ZN Center Šmartno	sprejet: MUV 1/75
27	ZN Šmartno Krnice SC-8	sprejet: Uradni list RS, št. 8/90
28	ZN Individualna gradnja Podgorje 82	sprejet: MUV 22/83
29	ZN Vas Podgorje	sprejet: MUV 22/83; 16/84
30	ZN Podgorje SC-9	sprejet: Uradni list RS, št. 5-8/91
31	Zazidalni predlog Partizanka	sprejet: MUV 1/73
32	LN Magistralni plinovod M5 Vič-Podlog	sprejet: Uradni list RS, št. 6/91
33	LN Obvoznica Slovenj Gradec	sprejet: Uradni list RS, št. 22/91

## 8. člen

Zaradi celovite realizacije, spremenjenih in novih spoznanj o naravnih in drugih lastnostih prostora (nove strokovne podlage), zastarelosti in neusklajenosti s spremenjenimi prostorskimi sestavinami dolgoročnega plana prenehajo veljati vsi prostorsko izvedbeni načrti iz prejšnjega člena razen naslednjih:

02	ZN Indiv. in družb. gradnja Pameče	sprejet: MUV 7. 2. 1974
03	ZN Individualna gradnja Pameče	sprejet: MUV 3/84
07	ZN Obrtna cona Legen - sprememba	sprejet: MUV 21/83
08	ZN Planota Legen - sprememba	sprejet: Uradni list RS, št. 41/90
17	ZN S-8	sprejet: MUV 11/73; Uradni list SRS, št. 7/80; Uradni list RS, št. 8/90
20	Podgorska cesta 81	sprejet: MUV 13/82
22	ZN Obrtno skladiščna cona - OSC	sprejet: MUV 16/84
23	ZN Individualna gradnja Gozdna pot	sprejet: MUV 21/83
24	ZN Podgorska cesta - Štibuh	sprejet: Uradni list RS, št. 8/90

25 ZN Podgorska Štubuh  
27 ZN Šmartno Krnice SC-8  
34 LN Plinifikacije MO Slovenj Gradec in Občine Mislinje

sprejet: Uradni list RS, št. 8/90  
sprejet: Uradni list RS, št. 8/90  
sprejet: Uradni list RS, št. 4/97

#### 9. člen

Dokumentacija iz 2. člena tega odloka je občanom na vpogled v Oddelku za urejanje prostora in varstvo okolja Mestne občine Slovenj Gradec. En izvod dokumentacije se posreduje Oddelku za urejanje prostora na Upravni enoti Slovenj Gradec.

#### 10. člen

Ta odlok začne veljati osmi dan po objavi v Uradnem listu Republike Slovenije.

Slovenj Gradec, dne 12. junija 2000.

Župan  
Mestne občine Slovenj Gradec  
**Janez Komljanec** l. r.

### **2821. Sklep o programu priprave prostorsko izvedbenih aktov v Mestni občini Slovenj Gradec za obdobje 2000–2015**

Na podlagi 34. člena zakona o urejanju naselij in drugih posegov v prostor (Uradni list SRS, št. 18/84), 4. člena odloka o ugotovitvi skladnosti prostorsko izvedbenih aktov s spremembami in dopolnitvami prostorskih sestavin dolgoročnega plana Občine Slovenj Gradec za obdobje od leta 1986 do leta 2000, dopolnjenega v letih od 1990 do 1998 ter družbenega plana Občine Slovenj Gradec za obdobje od leta 1986 do leta 1990, dopolnjenega v letih 1990 do 1998 za območje Mestne občine Slovenj Gradec (Uradni list RS, št. 10/00) in 16. člena statuta Mestne občine Slovenj Gradec (Uradni list RS, št. 29/99) je Občinski svet mestne občine Slovenj Gradec na 19. seji dne 1. 6. 2000 sprejel

#### **S K L E P**

### **o programu priprave prostorsko izvedbenih aktov v Mestni občini Slovenj Gradec za obdobje 2000–2015**

#### 1. SPLOŠNO

##### 1. člen

S tem sklepom se določi program priprave prostorsko izvedenih aktov (v nadaljevanju: PIA) do leta 2015 prednost izdelave posameznega PIA v planskem obdobju.

##### 2. člen

Dokumentacija vsebuje:

- besedilo sklepa,
- obrazložitev,

kartografska dokumentacija: prikaz ureditvenih območij PIN predvidenih za izdelavo de leta 2015 v merilu 1 : 10000 (geodetska podlaga: DKN).

#### 2. ČASOVNI OKVIR IZDELAVE PIA

##### 3. člen

Obdobje v katerem se bo realiziral program izdelave prostorsko izvedbenih aktov je opredeljeno od leta 2000 do 2015.

Prednostni vrstni red izdelave posameznega PIA se določa praviloma na podlagi razvojnih strategij, strategije gospodarjenja s stavbnimi zemljišči, investicijskih vlaganj v komunalno, infrastrukturo, energetsko in telekomunikacijsko omrežje oziroma na podlagi razvojnega programa komunalne opreme stavbnih zemljišč. Te kriterije lahko Svet mestne občine dopolni na podlagi novih spoznanj, analiz ter spremenjenih razvojnih trendov.

Svet mestne občine ob vsakoletni proračunski razpravi sklepa o predlogu strokovne službe za izdelavo PIN v naslednjem proračunskem letu, ki mora upoštevati kriterije iz prejšnjega odstavka.

#### 3. PROGRAM PRIPRAVE PROSTORSKO IZVEDBENIH AKTOV

##### Prostorsko ureditveni pogoji

##### 4. člen

Prostorsko ureditveni pogoji za območje naselij (v okviru urbanistične zasnove) in prostorsko ureditveni pogoji za območja izven naselij se bodo izdelali najkasneje do leta 2003.

##### Prostorsko izvedbeni načrti

##### 5. člen

Na podlagi sprememb in dopolnitev družbenega plana Mestne občine Slovenj Gradec ter v njem opredeljene namenske rabe in organizacije prostora bodo v planskem letu 2000–2015 izdelani naslednji PIN (številke teh so skladne s kartografsko prilogo):

A) Zazidalni načrti:

01 ZN Industrijska cona Pameče

Površina območja urejanja (ocena na podlagi grafične metode): 7,50 ha

Programska izhodišča: V območju se umeščajo pretežno objekti namenjeni proizvodnim dejavnostim z ustrezno logistiko in trgovino, gostinstvom ter storitvami; v območje se lahko umeščajo tudi površine namenjene transportnim dejavnostim.

02 ZN Industrijska cona Troblje

Površina območja urejanja (ocena na podlagi grafične metode): 8,64 ha

Programska izhodišča: V območju se umeščajo pretežno objekti namenjeni proizvodnim dejavnostim z ustrezno logistiko in trgovino, gostinstvom in storitvami; v območje se lahko umeščajo tudi površine namenjene transportnim dejavnostim.

04 ZN Pod gradom

Površina območja urejanja (ocena na podlagi grafične metode): 4,74 ha

Programska izhodišča: Območje je namenjeno pretežno individualni zazidavi nižje gostote, spremljajočim terciarnim dejavnostim za potrebe stanovanjskih območij, kvartarnim dejavnostim in proizvodnim dejavnostim, ki po površini ne presegajo 50 m<sup>2</sup>, ki se locirajo le v pritličju ali kleti ter športnim in rekreacijskim dejavnostim.

#### 05 ZN Vzhodni vstop 2

Površina območja urejanja (ocena na podlagi grafične metode): 3,02 ha

Programska izhodišča: To je območje rehabilitacije sedanje industrijske cone, kjer se bodo umeščale trgovinske in komercialne dejavnosti s storitvami ter ev. proizvodni »software« (razvojne funkcije, inženiring, logistika, hi-tech proizvodni procesi), kvartarne dejavnosti ter športno rekreativne dejavnosti v južnem delu območja v stiku s cono, kjer je predvidena podobna dejavnost. Poseben oblikovni poudarek je na obvodni hortikulturi in arhitekturi grajene strukture ter prometni povezanosti proti jugu oziroma severu.

#### 06 ZN Legen – poslovna cona

Površina območja urejanja (ocena na podlagi grafične metode): 0,54 ha

Programska izhodišča: Območje je namenjeno pretežno terciarnim (trgovina, gostinstvo, turizem, proizvodni »software«) in kvartarnim dejavnostim, ki se lahko kombinirajo s stanovanjskimi enotami v višjih etažah.

#### 07 ZN Legen Tičnica

Površina območja urejanja (ocena na podlagi grafične metode): 2,73 ha

Programska izhodišča: To je območje stanovanjske zazidave srednje gostote (vrstne hiše oziroma blokovna zazidava P+2+M). Sem se lahko umeščajo še spremljajoče terciarne in kvartarne dejavnosti, ki po površini ne presegajo 50 m<sup>2</sup> in ki se locirajo le v pritličju ali kleti objekta.

#### 08 ZN Celjska – center 2

Površina območja urejanja (ocena na podlagi grafične metode): 7,54 ha

Programska izhodišča: Ureditveno območje predstavlja neposreden vstop v mestno jedro, zato je potrebno oblikovanju posvetiti posebno pozornost. Tu se umeščajo poslovne (terciarne in kvartarne) in stanovanjske dejavnosti; koncept kletnih garaž je potrebno nadaljevati in povezati v celotnem nizu.

#### 09 ZN Celjska – center 1

Površina območja urejanja (ocena na podlagi grafične metode): 4,71 ha

Programska izhodišča: To območje »most« med starim in novim delom mesta zato je potrebno načrtovanju in oblikovanju posvetiti posebno pozornost (arhitektura obcestnega niza ter obvodni prostor s hortikulturno ureditvijo). Tukaj se lahko načrtujejo poslovne dejavnosti (terciarne: trgovina, gostinstvo, šport in rekreacija, storitve povezane z bivalnim naseljem... in kvartarne: šolstvo, zdravstvo, socialno varstvo in varstvo starostnikov...) kombinirane s stanovanji višje gostote. Stacionalni promet se praviloma locira v kletne etaže.

#### 10 ZN Črpalka Stari trg

Površina območja urejanja (ocena na podlagi grafične metode): 0,92 ha

Programska izhodišča: Območje je namenjeno tretji mestni točki za oskrbo občanov in tranzita z naftnimi derivati s spremljajočo storitveno ponudbo (trgovina, servis, pralnica). Območje leži na širšem območju arheološke zaščite, zato so predhodni pogoji in soglasja ZVNKD prioriteta.

#### 11 ZN Katica

Površina območja urejanja (ocena na podlagi grafične metode): 2,20 ha

Programska izhodišča: Grajeno strukturo je potrebno optimizirati z umestitvijo stanovanj višje gostote (nadaljevanje blokovne izgradnje) ter spremljajočih terciarnih dejavnosti, pri izdelavi projekta je potrebno preveriti umestitev doma starostnikov in varovalnih stanovanj. Površine za parkiranje je potrebno povečati z izgradnjo garažne hiše in novimi ob poslovno stanovanjskih objektih, promet pa optimizirati z novim priključkom na Celjsko cesto.

#### 12 ZN Južni vstop 1

Površina območja urejanja (ocena na podlagi grafične metode): 5,38 ha

Programska izhodišča: V območje se umeščajo pretežno terciarne in proizvodne dejavnosti visoke tehnologije s spremljajočo logistiko. Posebno pozornost je potrebno nameniti oblikovanju obvodnega prostora in arhitekture v smeri »mestne obvoznice«.

#### 13 ZN Celjska – jug 1

Površina območja urejanja (ocena na podlagi grafične metode): 1,96 ha

Programska izhodišča: V območje se umeščajo pretežno terciarne in proizvodne dejavnosti visoke tehnologije s spremljajočo logistiko. Urbanistično oblikovanje mora slediti oziroma poudarjati značilnosti južnega »mestnega vhoda« – stik z mestom.

#### 14 ZN Južni vstop 2

Površina območja urejanja (ocena na podlagi grafične metode): 3,63 ha

Programska izhodišča: V tem območju se locira predvsem terciarne dejavnosti in kvartarne dejavnosti, ki se lahko kombinirajo s stanovanjsko dejavnostjo ter proizvodni »software« (razvojne funkcije, inženiring, logistika, hi-tech proizvodni procesi), ter športno-rekreativne dejavnosti.

#### 15 ZN Pod Legnom

Površina območja urejanja (ocena na podlagi grafične metode): 3,75 ha

Programska izhodišča: Pretežno stanovanjska zazidava nižje gostote s spremljajočimi terciarnimi in kvartarnimi dejavnostmi.

#### 16 ZN Celjska – jug 2

Površina območja urejanja (ocena na podlagi grafične metode): 1,95 ha

Programska izhodišča: V območje se umeščajo pretežno terciarne in kvartarne dejavnosti kombinirane s stanovanjskimi dejavnostmi. Urbanistično oblikovanje mora slediti oziroma poudarjati značilnosti južnega »mestnega vhoda« – stik z mestom.

#### 17 ZN Uglerjevo

Površina območja urejanja (ocena na podlagi grafične metode): 4,94 ha

Programska izhodišča: Pretežno individualna zazidava nižje gostote (individualne hiše) s spremljajočimi terciarnimi dejavnostmi značilnimi za stanovanjsko naselje.

#### 18 ZN Komunalna

Površina območja urejanja (ocena na podlagi grafične metode): 0,77 ha

Programska izhodišča: Razširitev sedanjega dela komunalne energetike v procesu postopnega ukinjanja lokacije v mestu.

## 19 ZN Za vodo

Površina območja urejanja (ocena na podlagi grafične metode): 7,83 ha

Programska izhodišča: Kompleksno naselje individualnih hiš s potrebno infrastrukturo in spremljajočimi terciarnimi in kvartarnimi dejavnostmi.

## 20 ZN Turiška vas

Površina območja urejanja (ocena na podlagi grafične metode): 0,50 ha

Programska izhodišča: Stanovanjske dejavnosti s spremljajočimi terciarnimi in kvartarnimi funkcijami v pritličnih oziroma kletnih etažah.

## 21 ZN Sele

Površina območja urejanja (ocena na podlagi grafične metode): 1,38 ha

Programska izhodišča: Individualna zazidava s spremljajočimi terciarnimi in kvartarnimi dejavnostmi.

## B) Ureditveni načrti:

## 30 UN »Ozare«

Površina območja urejanja (ocena na podlagi grafične metode): 11,13 ha

Programska izhodišča: Celotno območje predstavlja skoraj petino površine strnjeno grajene mestne strukture. Zato gre v bistvu za »dograditev mesta« na njegovi severni strani. Nad traso severne obvoznice proti pobočju Rahtela bo pretežno individualna zazidava nižje gostote s spremljajočimi terciarnimi in kvartarnimi dejavnostmi in proizvodne dejavnosti, ki po površini ne presegajo 50 m<sup>2</sup> in ki se locirajo le v pritličju ali kleti objekta. V trikotniku med potokom Suhadolnica, severno obvoznico ter priključkom na Kidričevo cesto se umešča stanovanjska zazidava srednje in višje gostote (vrstna in blokovna) s terciarnimi in kvartarnimi dejavnostmi za potrebe območja. V območju med srednjo industrijsko cono in novo Kidričevo ulico se mora sanirati prometna infrastruktura (Cesta na Gmajno). V tem območju se locira predvsem proizvodni »software« (razvojne funkcije, inženiring, logistika, hi-tech proizvodni procesi), terciarne dejavnosti in kvartarne dejavnosti, ki se lahko kombinirajo s stanovanjsko dejavnostjo ter športno-rekreativne dejavnosti.

## 31 UN Sotočje

Površina območja urejanja (ocena na podlagi grafične metode): 7,71 ha

Programska izhodišča: Pretežna namenska raba območja je proizvodnja, v njej pa se lahko umešča še trgovina, gostinstvo in storitve, kvartarne dejavnosti – to velja še zlasti za rehabilitacijo in prenavo robov in stikov z mestno strukturo oziroma ob obvodnem prostoru. Severni del območja mora imeti zazelenjene parkirne površine, ter grajeno strukturo, ki bo izboljšala jugozahodno veduto.

## 32 UN Mesto

Površina območja urejanja (ocena na podlagi grafične metode): 13,61 ha

Programska izhodišča: Ureditveni načrt starega mestnega jedra bo izvajan v več fazah. Prva faza je parterna in prometna ureditev z rekonstrukcijo, revitalizacijo in prenavo komunalne in mikrourbane opreme. Naslednje faze morajo na podlagi analize mestne strukture dati konkretne odgovore za umeščanje dejavnosti v staro mestno jedro ter arhitekturne smernice ravitalizacije grajene strukture s posebnim ozirom na historične značilnosti ter strategijami razvoja mesta. Pri vseh fazah izvajanja projekta je treba upoštevati pogoje

ZVNKD, ker je celotno ureditveno območje spoznano kot pomembna kulturna dediščina.

## 33 UN Mestno pokopališče

Površina območja urejanja (ocena na podlagi grafične metode): 4,55 ha

Programska izhodišča: Razširitev mestnega pokopališča se mora pričeti že naslednje leto. Ureditveni načrt mora v razširitvi upoštevati vse funkcije pokopaliških dejavnosti (pogrebne in spremljajoče storitve), opredeliti nove oblike pokopov, zagotoviti delno rekonstrukcijo in povezanost starega dela z novim pokopališčem, zagotoviti optimalno število parkirišč, opredeliti hortikulturno in parkovno urejanje, predvideti ureditev obvodnega prostora Suhadolnice s prečenjem ter pri vsem tem upoštevati vedutne značilnosti lege sedanjega pokopališča.

## 34 UN Sušilnica

Površina območja urejanja (ocena na podlagi grafične metode): 2,26 ha

Programska izhodišča: Storitvene dejavnosti in logistika, proizvodni »software«, transportne dejavnosti.

## 35 UN Šmartno

Površina območja urejanja (ocena na podlagi grafične metode): 1,44 ha

Programska izhodišča: Individualna pozidava s spremljajočimi terciarnimi in kvartarnimi dejavnostmi.

## 36 UN Letališče

Površina območja urejanja (ocena na podlagi grafične metode): 19,00 ha

Programska izhodišča: Letališke servisne dejavnosti, namestitvena turistična ponudba, gostinske storitve, športno rekreativne dejavnosti. Ureditveni načrt mora posebno pozornost posvetiti komunikacijam z zaselki in naselji v bližini kot tudi funkcijo letališča v kontekstu turistične ponudbe.

## 37 UN Odlagališče

Površina območja urejanja (ocena na podlagi grafične metode): 18,00 ha

Programska izhodišča: Projekt mora prostorsko opredeliti strokovne podlage, ki so bile izdelane za razširitev komunalnega odlagališča in upoštevati nove razvojne cilje države in lokalnih skupnosti. Posebej mora podati smernice za vzpostavitev infrastrukture območja ter opredeliti »tamponski pas« vplivov odlagališča.

## 38 UN Rekreativna cona Legen

Površina območja urejanja (ocena na podlagi grafične metode): 1,23 ha

Programska izhodišča: Športno-rekreativna, trgovinska in gostinska dejavnost.

## 39 UN Kope

Površina območja urejanja (ocena na podlagi grafične metode): 7,00 ha

Programska izhodišča: Turistične dejavnosti (namestitve, gostinstvo, trgovina, šport in rekreacija).

## C) Lokacijski načrti:

## 50 LN G I./4

Površina koridorja (ocena na podlagi grafične metode):

Programska izhodišča: Rekonstrukcija državne ceste prvega razreda zaradi »ozkega grla« v obstoječi grajeni strukturi in zaokrožitve industrijske cone Troblje ter transportno logističnega centra na severnem vstopu v mesto.

## 51 LN Cesta v sotočje

Površina koridorja (ocena na podlagi grafične metode):  
 Programska izhodišča: To je severni odsek zahodne mestne razbremenilne ceste, ki se na jugu priključuje v križišču na Kidričevo ulico na severu pa po trasi stare železniške proge na predvideno rekonstrukcijo križišča pri gostilni Murko v krožišče. Obojestranski pločnik in kolesarska steza sta sestavni del cestnega telesa, hortikultura ureditev obvodnega prostora pa mora biti še posebej premišljena na območju steka vodotokov. Predstavlja pomemben odsek za razbremenitev mestnega jedra s tovornim prometom in najbližjo pot proti Podgorju.

## 52 LN Cesta Ozare

Površina koridorja (ocena na podlagi grafične metode):  
 Programska izhodišča: Ta projekt je zaradi reševanja prometne situacije v mestnem jedru potrebno realizirati najprej. Priključek na jugu je predviden na rekonstruiranem križišču (krožišče) Celjske in Podgorske ceste, na severu pa na križišču Kidričeve ulice in industrijske ceste v coni Sotočje. Obojestranski pločnik in kolesarska steza sta sestavni del cestnega telesa, projekt pa mora dati usmeritve za nov most čez Suhadolnico na severu in rekonstrukcijo mostu pri trgovski hiši Nama.

## 53 LN Starotrška cesta

Površina koridorja (ocena na podlagi grafične metode):  
 Površina izhodišča: Ta predstavlja južni odsek zahodne mestne razbremenilne ceste, ki ima lahko variantne poteke na podlagi strokovne prevere. Osnovna varianta je podana v kartografski prilogi, ki jo je planski dokument prevzel po idejni študiji, ki jo je izdelal ZUM Maribor. Druga varianta bi morala ponovno obdelati prehod med starotrškim župniščem in gasilskim domom ter nadaljevati z rekonstrukcijo obstoječe trase proti jugu in predvideti križišče na republiško cesto ca. 100 m vzhodno od sedanjega. Obojestranski pločnik in kolesarska steza sta sestavni del cestnega telesa. Celotna trasa je na območju arheoloških najdišč, zato so pogoji in soglasja ZVNKD prioriteta.

## 54 LN Južna obvoznica

Površina koridorja (ocena na podlagi grafične metode):  
 Programska izhodišča: Preusmeritev tranzitnega prometa iz mežiške doline mimo mestnega jedra, zaokrožitev mestne prometne mreže, ki bi kvalitetno povezovala štiri smeri urbanizacije: smer proti Podgorju, planoto Štibuh, Šmartno in Legen. Obenem definira rob urbanizacije in posredno ščiti kmetijska zemljišča.

## 55 LN Cesta na Legen

Površina območja urejanja (ocena na podlagi grafične metode):  
 Programska izhodišča: Izboljšanje komunikabilnosti planote Legen, ter potencialna paralelna povezava Šmartna s Slovenj Gradcem. Enostranska pešpot in kolesarska steza sta sestavni del cestnega telesa. Na mestno »obvoznico« se priključi na plansko predvidenem križišču.

## 56 LN Cesta na odlagališče

Površina koridorja (ocena na podlagi grafične metode):  
 Programska izhodišča: Strokovne podlage so opredeljene v lokacijski študiji, ki jo je izdelal ZUM Maribor. Ta ureditveni načrt je lahko le posledica UN za odlagališče, ki bo utemeljeval potrebo po cesti, ki se naj izogne naselbinski strukturi. Poudariti je treba, da idejna trasa seka arheološko najdišče, zato so pogoji in soglasja ZVNKD prioriteta.

## 6. člen

Vsakoletni predlog izvajanja PIA v proračunskem letu, ki ga pripravi strokovna služba Mestne občine Slovenj Gradec, mora biti pripravljen v skladu z zakonom in mora za vsak PIA vsebovati najmanj naslednje elemente:

- podobno programsko zasnovo in vsebinsko opredelitev ter cilje, ki bi se naj z realizacijo PIN dosegli,
- ureditveno območje z okvirnim katastrskim elaboratom in površino območja,
- način pridobitve strokovnih rešitev (izbira izvajalca),
- že izdelane strokovne podlage in zahteve po morebitnih dodatnih,
- uradne geodetske podlage, reambulirane in tematske podlage, na katerih se pokažejo sestavine PIN ter zahtevano merilo prikazov,
- zahtevo po eventualnih variantnih strokovnih rešitvah,
- določitev strokovnih organizacij, pri katerih mora izdelovalec PIA pridobiti predhodne pogoje, ki jih mora upoštevati pri pripravi PIA ter soglasodajalce k osnutkom le-teh,
- okvirna proračunska sredstva potrebna za izvedbo PIA.

## 4. KONČNI DOLOČBI

## 7. člen

Dokumentacija iz 2. člena tega sklepa je občanom na vpogled v Oddelku za urejanje prostora in varstvo okolja Mestne občine Slovenj Gradec. En izvod dokumentacije se posreduje Oddelku za urejanje prostora na Upravni enoti Slovenj Gradec.

## 8. člen

Ta sklep začne veljati osmi dan po objavi v Uradnem listu Republike Slovenije.

Slovenj Gradec, dne 12. junija 2000.

Župan  
 Mestne občine Slovenj Gradec  
**Janez Komljanec** l. r.

**SVETI JURIJ OB ŠČAVNICI**

**2822. Pravilnik o plačah občinskih funkcionarjev in nagradah članov delovnih teles občinskega sveta ter članov drugih občinskih organov ter o povračilih stroškov**

Na podlagi 19. člena statuta Občine Sv. Jurij ob Ščavnici ter v skladu s 100.b členom zakona o lokalni samoupravi (Uradni list RS, št. 72/93, 57/94, 14/95, 26/97, 70/97, 10/98 in 74/98) je Občinski svet občine Sv. Jurij ob Ščavnici na 4. redni seji dne 18. 5. 1999 sprejel

**P R A V I L N I K**

**o plačah občinskih funkcionarjev in nagradah članov delovnih teles občinskega sveta ter članov drugih občinskih organov ter o povračilih stroškov**

## I. SPLOŠNE DOLOČBE

## 1. člen

Za ureditev plač in delovnih razmerij občinskih funkcionarjev se smiselno uporabljajo določbe zakona o funkcionarjih v državnih organih (Uradni list SRS, št. 30/90, 18/91, 22/91; Uradni list RS, št. 2/91-I, 4/93) in določbe zakona o razmerjih plač v javnih zavodih, državnih organih in v

organih lokalnih skupnosti (Uradni list RS, št. 18/94, 36/96), kolikor zakon o lokalni samoupravi (Uradni list RS, št. 72/93, 57/94, 14/95, 26/97, 70/97, 10/98 in 74/98) ne določa drugače.

Za opravljanje občinskih funkcij imajo občinski funkcionarji pravico do plače, če funkcijo opravljajo poklicno oziroma do dela plače, če funkcijo opravljajo nepoklicno.

Članom delovnih teles občinskega sveta, ki niso člani občinskega sveta, ter članom nadzornega odbora in volilne komisije pripadajo nagrade za njihovo delo, ki se oblikujejo na podlagi tega pravilnika smiselno določbam zakonov iz prvega odstavka tega člena.

#### 2. člen

Občinski funkcionarji so: člani občinskega sveta, župan in podžupan.

Člani občinskega sveta opravljajo svojo funkcijo nepoklicno.

Župan se lahko odloči, da bo svojo funkcijo opravljal poklicno.

Podžupan opravlja svojo funkcijo nepoklicno. Podžupan lahko poklicno opravlja funkcijo, če se v soglasju z županom tako odloči, odločitev pa potrdi občinski svet.

#### 3. člen

Z zakonom je za opravljanje funkcije župana Občine Sv. Jurij ob Ščavnici, ki sodi v 6. skupino občin, določen količnik v višini 5. Županu pripada funkcijski dodatek v višini 50% količnika ter dodatek za delovno dobo v skladu z zakonom.

- za nadomeščanje župana v primeru odsotnosti ali zadržanosti	10% plače župana	0,38,
- za vodenje občinskega sveta	10% plače župana	0,38,
- za koordinacijo dela delovnih teles	20% plače župana	0,75,
- za pomoč županu pri izvrševanju nalog	20% plače župana	0,75,
- za opravljanje nalog iz pristojnosti župana po pooblastilu	10% plače župana	0,38.

Podžupanu, ki je v skladu s sklepom občinskega sveta določen, da bo v primeru predčasnega prenehanja funkcije župana opravljal funkcijo župana, pripada mesečni dodatek v višini 10% plače župana za ves čas opravljanja funkcije podžupana. V času, ko opravlja funkcijo župana, mu pripada plača, ki bi jo dobil župan.

Z odločbo oziroma s sklepom v skladu z zakonom in tem pravilnikom se na podlagi nalog, ki jih podžupan opravlja oziroma pooblastil, ki jih ima, določi količnik osnovne

- vodenje seje občinskega sveta (po pooblastilu župana ali zaradi nadomeščanja po zakonu)	15%	0,17
- udeležbo na redni seji občinskega sveta	30%	0,34
- udeležbo na izredni seji občinskega sveta	20%	0,23
- predsedovanje seji delovnega telesa občinskega sveta	10%	0,11
- udeležbo na seji delovnega telesa, katerega član je	5%	0,06

Z odločbo oziroma s sklepom v skladu s tem pravilnikom se določi količnik za izračun dela plače člana občinskega sveta. Mesečno izplačilo se opravi na podlagi evidence o opravljenem delu članov občinskega sveta, ki jo vodi občinska uprava.

#### 7. člen

Osnova za obračun plače oziroma dela plače na podlagi tega pravilnika je znesek, ki je kot izhodiščna plača za prvi tarifni razred, za polni delovni čas, dogovorjen s kolektivno pogodbo za negospodarske dejavnosti.

Plača oziroma del plače župana se ugotovi tako, da se osnova za obračun plače pomnoži s količnikom za plačo župana. Znesek se poveča za funkcijski dodatek ter dodatek za delovno dobo.

Županu pripada za nepoklicno opravljanje funkcije 50% plače oblikovane na podlagi zakona.

Plača podžupana se lahko oblikuje v višini največ 80% plače župana iz prvega odstavka tega člena, če funkcijo opravlja poklicno.

Če podžupan opravlja funkcijo nepoklicno, mu pripada 50% plače, ki bi jo dobil, če bi funkcijo opravljal poklicno.

Merila za oblikovanje plače podžupana in višino plače določa ta pravilnik.

#### 4. člen

Z zakonom določeni najvišji dovoljeni obseg sredstev, v okviru katerega se lahko oblikuje del plače za nepoklicno opravljanje funkcije člana občinskega sveta, je podlaga za ugotovitev najvišjega možnega letnega obsega sredstev, iz katerih se izplačujejo plače članom občinskega sveta ter nagrade članom delovnih teles občinskega sveta, ki niso člani občinskega sveta in članom nadzornega odbora ter drugih organov Občine Sv. Jurij ob Ščavnici.

Sredstva iz prejšnjega odstavka se zagotovijo v proračunu.

### II. VIŠINA IN NAČIN DOLOČANJA DELA PLAČE

#### 5. člen

Plača podžupana se oblikuje največ v višini 80% plače župana, v skladu z naslednjimi kriteriji in merili:

plače oziroma dela plače in drugi elementi za izračun plače oziroma dela plače podžupana.

#### 6. člen

Del plače za opravljanje funkcije člana občinskega sveta znaša največ 15% plače župana. V okviru tega zneska se članu občinskega sveta določi del plače za posamezni mesec glede na delo, ki ga je opravil, in sicer za:

Plača oziroma del plače posameznega občinskega funkcionarja se ugotovi tako, da se osnova za obračun plače pomnoži s količnikom, določenim v skladu s 5. ali 6. členom tega pravilnika. Znesek se poveča za dodatek za delovno dobo.

V okviru ugotovljenega zneska plače župana za poklicno opravljanje funkcije se določi najvišji možni znesek plače oziroma dela plače posameznega občinskega funkcionarja ter zagotovi, da ta mesečno ali letno ne preseže najvišjega možnega zneska, ki ga določa zakon.

#### 8. člen

Odločbo oziroma sklep o plači oziroma delu plače izda za posameznega občinskega funkcionarja komisija



za mandatna vprašanja, volitve in imenovanja občinskega sveta.

Plača oziroma del plače občinskega funkcionarja je pravica, ki mu gre praviloma na podlagi sklenjenega delovnega razmerja.

Delovno razmerje občinskih funkcionarjev, ki opravljajo funkcijo nepoklicno, je delovno razmerje za določen čas v skladu z zakonom, sklenjeno brez razpisa za čas, daljši od polnega delovnega časa. Občinskemu funkcionarju se izda odločba o plači ob sklenitvi delovnega razmerja. Če se z občinskim funkcionarjem ne more skleniti delovnega razmerja, ali je njegova želja, da se delovno razmerje ne sklene, se del plače za nepoklicno opravljanje občinske funkcije izplačuje v obliki nagrade.

Z odločbo o županovi plači se izvršijo določbe zakona. Z odločbo o plači oziroma delu plače podžupana se izvršijo določbe tega pravilnika. Z odločbo o delu plače člana občinskega sveta se opredelijo osnove za ugotovitev mesečnega izplačila dela plače.

#### 9. člen

Delodajalcu, kjer je občinski funkcionar, ki opravlja funkcijo nepoklicno, v rednem delovnem razmerju in ki uveljavlja pravico do povračila dela plače za čas, ko je občinski funkcionar v rednem delovnem času opravljal občinsko funkcijo, se prizna povračilo največ v višini 33% plače, ki mu jo izplačuje za redni delovni čas.

### III. NAGRADE

#### 10. člen

Članom delovnih teles občinskega sveta, ki niso člani občinskega sveta, se za opravljanje dela v komisiji ali odboru občinskega sveta določi nagrada v obliki sejnine, ki se izplača za udeležbo na seji na podlagi pogodbe o delu, sklenjene za posamezno koledarsko leto.

Sejнина za posamezno sejo znaša 5% najvišjega možnega zneska dela plače člana občinskega sveta.

#### 11. člen

Predsednik in člani nadzornega odbora občine imajo pravico do nagrade v višini največ 15% za predsednika oziroma največ 8% plače župana za člana. Nagrade ne smejo niti mesečno niti letno preseči najvišjega možnega zneska.

Nagrada se oblikuje glede na opravljeno delo, in sicer:

	količnik
- kot sejнина, ki se izplača za udeležbo na seji	40% 0,44
- kot plačilo za izvedbo nadzora po programu dela ali sklepu nadzornega odbora	60% 0,67

Nagrade predsednika in članov nadzornega odbora se izplačujejo na podlagi pogodbe o delu, sklenjene za posamezno koledarsko leto v skladu z evidenco opravljenega dela, ki jo vodi občinska uprava.

#### 12. člen

Predsednik, tajnik in člani občinske volilne komisije imajo za opravljanje dela v zvezi z izvedbo lokalnih referendumov in volitev v skladu z zakonom pravico do nagrade.

Sklep o obsegu sredstev za nagrade iz prejšnjega odstavka sprejme občinski svet najkasneje v 15 dneh po razpisu referendumu ali volitev.

Nagrade članom volilne komisije se oblikujejo kot:

- sejнина, ki se izplača za udeležbo na seji ter
- plačilo za izvedbo nalog po sklepu komisije.

Nagrade članom volilne komisije se oblikujejo v skladu z merili, ki jih določi s sklepom volilna komisija in izplačujejo na podlagi pogodbe o delu, sklenjene za posamezne volitve oziroma referendum.

### IV. POVRAČILA, NADOMESTILA IN DRUGI PREJEMKI

#### 13. člen

Občinski funkcionarji imajo pravico do povračil, nadomestil in drugih prejemkov v skladu s predpisi, ki urejajo te pravice.

Občinski funkcionar ima pravico do povračila stroškov prevoza na službeni poti, ki nastanejo pri opravljanju funkcije ali v zvezi z njo. Pravico do povračila potnih stroškov lahko občinski funkcionar uveljavlja, če gre za službeno potovanje izven območja Občine Sv. Jurij ob Ščavnici. Stroški prevoza se povrnejo v skladu s predpisi.

Občinski funkcionar ima pravico do dnevnice za službeno potovanje v skladu s predpisi.

Občinski funkcionar ima pravico do povračila stroškov prenočevanja, ki nastanejo na službeni poti. Stroški prenočevanja se povrnejo na podlagi predloženega računa v skladu s predpisi.

#### 14. člen

Pravice iz 13. člena tega pravilnika uveljavlja občinski funkcionar na podlagi naloga za službeno potovanje.

Nalog za službeno potovanje izda župan. Kolikor gre za službeno potovanje župana, izda nalog podžupan ali direktor občinske uprave.

### V. NAČIN IZPLAČEVANJA

#### 15. člen

Sredstva za izplačevanje plač, nagrad in povračil stroškov, ki jih imajo občinski funkcionarji, se zagotovijo iz sredstev proračuna.

#### 16. člen

Plače in nagrade se izplačujejo mesečno za pretekli mesec najkasneje do 15. dne v tekočem mesecu.

Prejemki, določeni v 13. členu tega pravilnika, se izplačajo v petnajstih dneh po končanem službenem potovanju.

#### 17. člen

Plače in nagrade se usklajujejo skladno s spremembo zneska, ki je kot izhodiščna plača za prvi tarifni razred za polni delovni čas, dogovorjen s kolektivno pogodbo za negospodarske dejavnosti, povračila stroškov v zvezi z delom pa v skladu s predpisi, ki jih urejajo.

### VI. PREHODNE IN KONČNE DOLOČBE

#### 18. člen

Plače, nagrade in povračila, ki pripadajo občinskim funkcionarjem, predsedniku in članom nadzornega odbora ter članom komisij in odborom občinskega sveta, ki niso člani občinskega sveta, se izplačajo za nazaj in sicer od dneva potrditve mandata oziroma imenovanja.

Pri proračunu se upošteva znesek izhodiščne plače za prvi tarifni razred za poln delovni čas, dogovorjen s kolektivno pogodbo za negospodarske dejavnosti, ki je veljal v posameznem mesecu.

## 19. člen

Določbe tega pravilnika, ki se nanašajo na člane komisij in odborov občinskega sveta, ki niso člani občinskega sveta, se smiselno uporabljajo tudi za izplačilo sejin članom štaba za civilno zaščito, uredniškega odbora in članom drugih komisij, odborov, svetov, ki jih ustanovi ali imenuje občinski svet ali župan.

Osebam, ki vodijo organe in delovna telesa iz prvega odstavka tega člena, pripada nagrada v dvojnem določenem znesku.

## 20. člen

Ta pravilnik začne veljati naslednji dan po objavi v Uradnem listu RS, uporablja pa se od 18. 5. 1999.

Št. 142-0003/99

Sveti Jurij ob Ščavnici, dne 18. maja 1999.

Župan

Občine Sveti Jurij ob Ščavnici  
**Slavko Mihalič** l. r.

## ŠENTJUR PRI CELJU

### **2823. Odlok o merilih in pogojih za odločanje o podaljšanem obratovalnem času gostinskih obratov in kmetij, na katerih se opravlja gostinska dejavnost, na območju Občine Šentjur pri Celju**

Občinski svet občine Šentjur pri Celju je na podlagi 12. člena zakona o gostinstvu (Uradni list RS, št. 1/95 ter 40/99), 4. in 11. člena pravilnika o merilih za določitev obratovalnega časa gostinskih obratov in kmetij, na katerih se opravlja gostinska dejavnost (Uradni list RS, št. 78/99) ter na podlagi 15. člena statuta Občine Šentjur pri Celju (Uradni list RS, št. 40/99) na 14. redni seji dne 12. 6. 2000 sprejel

### O D L O K

#### **o merilih in pogojih za odločanje o podaljšanem obratovalnem času gostinskih obratov in kmetij, na katerih se opravlja gostinska dejavnost, na območju Občine Šentjur pri Celju**

## 1. člen

S tem odlokom se določajo merila in pogoji, na podlagi katerih pristojen oddelek občinske uprave izda soglasje za obratovanje gostinskih obratov in kmetij na katerih se opravlja gostinska dejavnost (v nadaljevanju: kmetij) v podaljšanem obratovalnem času, ki je daljši od rednega obratovalnega časa, kot je določen v 3. in 4. členu pravilnika o merilih za določitev obratovalnega časa gostinskih obratov in kmetij, na katerih se opravlja gostinska dejavnost (Uradni list RS, št. 78/99).

## 2. člen

Gostinski obrati in kmetije obratujejo v rednem obratovalnem času, ki se evidentira in potrdi pri pristojnem oddelku občinske uprave, razen v primerih, ko gre za obratovanje v podaljšanem obratovalnem času.

Za obratovanje v podaljšanem obratovalnem času je potrebno pridobiti soglasje pristojnega oddelka občinske uprave, ki o tem odloča na podlagi meril, sprejetih s tem odlokom.

Trajanje veljavnosti soglasja za podaljšani obratovalni čas mora služba časovno opredeliti, praviloma pa se izdaja za eno leto.

V primeru, da se nahaja gostinski obrat ali kmetija v za to namenjeni coni, opredeljeni z zazidalnim načrtom ali ustreznim prostorskim ureditvenim planom, se dovoljenje za podaljšan obratovalni delovni čas lahko izda za daljše časovno obdobje od enega leta.

Če gostinski obrat spremeni vrsto gostinske dejavnosti, mora ponovno pridobiti soglasje pristojnega oddelka občinske uprave, ne glede na to, da je prejšnje soglasje še veljavno.

## 3. člen

V podaljšanem obratovalnem času, ki se prične ob 22. uri, lahko poslujejo gostinski obrati in kmetije, ki se nahajajo v stanovanjskih naseljih, kot sledi:

1. restavracije, gostilne, kavarne, kmetije največ do 2. ure naslednjega dne;
2. slaščičarne, okrepčevalnice, bari in vinotoči največ do 1. ure naslednjega dne;
3. gostinski lokali in kmetije, ki nudijo gostom glasbo za ples največ do 4. ure naslednjega dne;
4. gostinski obrati, ki so v večnamenskih objektih (npr. v trgovsko-poslovnih centrih, kulturnih ustanovah) v skladu z veljavnim hišnim redom.

Gostinskim obratom in kmetijam, ki se nahajajo izven stanovanjskih naselij, se lahko obratovalni čas podaljša tudi izven zgoraj navedenih časov. Ta določba velja tudi za gostinske obrate in kmetije v naselju, katerih dejavnost je nastala pred nastankom stanovanjskega naselja, toda le v primeru, da je gostinski obrat ohranil isto vrsto gostinske dejavnosti.

Za stanovanjsko naselje se smatrajo naselja opredeljena z odlokom o prostorsko ureditvenih pogojih za dele naselij Šentjur, Planina, Gorica, Dramlje, Proseniško, Ponikva in Loka (Uradni list RS, št. 12/91) in vseh njegovih dopolnitvah ter z odloki o zazidalnih načrtih, ki so označena v kartografskem delu plana Občine Šentjur pri Celju TKN 1 : 5000. Izven teh območij pa se za naselje šteje gruča vsaj desetih stanovanjskih objektov, ki so v polmerski razdalji od gostinskega obrata oziroma kmetije oddaljeni do 125 m.

## 4. člen

Gostinski obrat oziroma kmetija lahko zaprosi, ne glede na že izdano soglasje o podaljšanem obratovalnem času, za enkratno dovoljenje za obratovanje v dodatnem podaljšanem času. Dovoljenje je možno pridobiti, kadar se v gostinskem lokalu oziroma kmetiji odvijajo prireditve zaprtega tipa (poroke, proslave, srečanja in drugo) ali izven njega prireditve širšega pomena (lokalni prazniki, proslave društev in drugo).

Če je bilo dovoljenje izdano zaradi dogodka v lokalu, je gostinec oziroma kmet dolžan poskrbeti, da v dodatnem podaljšanem času v gostinski obrat nimajo vstopa zunanji obiskovalci.

V tem primeru so dovoljenja vezana na točno določene datume in ne veljajo za ostale dni.

## 5. člen

Gostinec in kmet prijavi obratovalni čas na obrazcu, ki je objavljen skupaj z republiškim pravilnikom o merilih za določitev obratovalnega časa gostinskih obratov in kmetij, na katerih se opravlja gostinska dejavnost.

Vlogi za podaljšan obratovalni čas je potrebno priložiti:

1. soglasje lastnika objekta, kjer se lokal nahaja, kolikor gostinec ni lastnik lokala,
2. mnenje krajevne skupnosti na katere področju se gostinski obrat oziroma kmetija nahaja (razen v primeru iz 4. člena tega pravilnika).

Veljavno je soglasje in mnenje, ki na dan vložitve vloge za obratovanje v podaljšanem obratovalnem času ni starejše od 30 dni.

V primeru, da je mnenje ali soglasje negativno ali z določenimi zadržki, oddelek občinske uprave vlogo o podaljšanem obratovalnem času deloma ali v celoti zavrne.

#### 6. člen

Krajevna skupnost pri oblikovanju mnenja upošteva naslednja merila in pogoje:

1. potrebe razvoja turizma v občini in krajevnih skupnostih,
2. potrebe specifičnih območij občine (bližina železniških in avtobusnih postaj, kulturnih ustanov; poslovno trgovska središča),
3. potrebe klubske dejavnosti in kulturnih ter športnih ustanov z gostinskimi obrati zaprtega tipa za uporabnike, ki so člani teh klubov,
4. lokacija gostinskega lokala oziroma kmetije (bližina pokopališč, cerkva, doma upokojujencev, dijaškega doma in šolskih ustanov),
5. izpolnjevanje ureditvenih pogojev gostinskega obrata v smislu:
  - navodil gostom v zvezi s parkiranjem avtomobilov,
  - skrbi za primeren in za okolico nemoteč odhod gostov iz gostinskega obrata, po potrebi s pomočjo organizirane redarske službe,
  - skrbi za komunalne naprave v bližini gostinskega obrata;
6. izpolnjevanje pogojev iz veljavnega odloka o javnem redu in miru.

#### 7. člen

Soglasje za obratovanje v podaljšanem obratovalnem času se gostincu oziroma kmetu med letom odvzame v primerih:

- utemeljenih pisnih pritožb bližnjih občanov, ki jih zbere krajevna skupnost in na podlagi zapisnikov pristojnih inšpekcijskih služb. Za bližnje občane se smatrajo lastniki stanovanjskih objektov, katerih stanovanjski objekti so v celoti ali delno oddaljeni do 100 m od gostinskega obrata oziroma kmetije. Pritožba je utemeljena, če se pritoži večina lastnikov stanovanjskih objektov glede na lastniški delež. Izven tega območja pa le na podlagi posebnih dokazov, ki bi utemeljevali upravičenost pritožbe,
- utemeljenih pisnih pritožb občanov, lastnikov stanovanjskih objektov ob dovozni poti do lokala, ki so posledica motečih dejavnikov nastalih zaradi obratovanja gostinskih lokalov ali kmetij;
- da v roku dveh mesecev policija posreduje več kot trikrat, o čemer je sestavljeno obremenjujoče poročilo oziroma prijava inšpekcijskim oziroma drugim pristojnim službam ali izrečena kazen teh služb.

V primeru odvzema soglasja za obratovanje v podaljšanem delovnem času na podlagi razlogov iz prejšnjega odstavka tega člena, je gostincu odvzeta možnost pridobitve tega soglasja za nadaljnjih šest mesecev.

#### 8. člen

Uresničevanje določb tega pravilnika nadzorujejo pristojne inšpekcijske službe in policija iz okvira svojih rednih dejavnosti, pristojen oddelek pa ukrepa na podlagi njihove dokumentacije oziroma dokumentacije krajevnih skupnosti.

#### 9. člen

Z dnem uveljavitve tega odloka preneha veljati pravilnik o merilih in pogojih za odločanje o podaljšanem obratovalnem času gostinskih obratov in kmetij, na katerih se opravlja gostinska dejavnost, na območju Občine Šentjur pri Celju, z dne 17. 1. 2000, ki ga je izdal župan Občine Šentjur pri Celju.

#### 10. člen

Ta odlok začne veljati naslednji dan po objavi v Uradnem listu Republike Slovenije.

Št. 004-7/00-100

Šentjur, dne 12. junija 2000.

Župan  
Občine Šentjur pri Celju  
**Jurij Malovrh** l. r.

### 2824. Sklep o spremembi povprečne gradbene cene stanovanj in povprečnih stroškov komunalnega urejanja zemljišč ter določitvi odstotka od povprečne gradbene cene v Občini Šentjur pri Celju

Na podlagi 15. člena statuta Občine Šentjur pri Celju (Uradni list RS, št. 40/99) je Občinski svet občine Šentjur pri Celju na 14. redni seji dne 12. 6. 2000 sprejel

#### S K L E P

### o spremembi povprečne gradbene cene stanovanj in povprečnih stroškov komunalnega urejanja zemljišč ter določitvi odstotka od povprečne gradbene cene v Občini Šentjur pri Celju

#### 1. člen

Spremeni se 1. člen sklepa o povprečni gradbeni ceni stanovanj in povprečnih stroških komunalnega urejanja zemljišč ter določitvi odstotka od povprečne gradbene cene v Občini Šentjur pri Celju (Uradni list RS, št. 26/92) in glasi:

Povprečna gradbena cena za m<sup>2</sup> koristne stanovanjske površine, zmanjšana za stroške komunalnega urejanja in za vrednost zemljišča v decembru preteklega leta za območje Občine Šentjur pri Celju, znaša 133.000 SIT.

#### 2. člen

Ta sklep začne veljati osmi dan po objavi v Uradnem listu Republike Slovenije in s tem dnem preneha veljati sklep št. 380-1/99-132 z dne 1. marca 1999.

Št. 380-3/00-100

Šentjur, dne 12. junija 2000.

Župan  
Občine Šentjur pri Celju  
**Jurij Malovrh** l. r.

### 2825. Pravilnik o spremembi pravilnika o plačah občinskih funkcionarjev in nagradah članov delovnih teles občinskega sveta ter članov drugih občinskih organov ter o povračilih stroškov

Na podlagi 15. člena statuta Občine Šentjur pri Celju (Uradni list RS, št. 40/99) ter v skladu z zakonom o lokalni samoupravi (Uradni list RS, št. 72/93, 57/94, 14/95, 26/97, 70/97, 10/98 in 74/98) je Občinski svet občine Šentjur pri Celju na 14. redni seji dne 12. 6. sprejel

**PRAVILNIK O SPREMEMBI  
PRAVILNIKA  
o plačah občinskih funkcionarjev in nagradah  
članov delovnih teles občinskega sveta ter  
članov drugih občinskih organov ter o povračilih  
stroškov**

## 1. člen

S tem pravilnikom se spreminja pravilnik o plačah občinskih funkcionarjev in nagradah članov delovnih teles občinskega sveta ter članov drugih občinskih organov ter o povračilih stroškov, ki je bil objavljen v Uradnem listu RS, št. 58/99, 17/00.

## 2. člen

V 5. členu se spremeni druga alineja tako, da sprememljena glasi:

– udeležba na redni seji občinskega sveta 0,50.

## 3. člen

Ta sprememba pravilnika začne veljati naslednji dan po objavi v Uradnem listu Republike Slovenije.

Št. 140-1/99-100

Šentjur, dne 12. junija 2000.

Župan  
Občine Šentjur pri Celju  
**Jurij Malovrh l. r.**

—  
**VOJNIK**

**2826. Sklep o javni razgrnitvi osnutka odloka o spremembah in dopolnitvah odloka o PUP za območje bolnice Vojnik**

Na podlagi 39. in 40. člena zakona o urejanju naselij in drugih posegov v prostor (Uradni list SRS, št. 18/84, 37/85, 29/86 in Uradni list RS, št. 26/90, 18/93, 47/93, 52/93, 71/93 in 44/97) in 12. člen statuta Občine Vojnik (Uradni list RS, št. 82/98) je župan Občine Vojnik dne 16. 6. 2000 sprejel

**S K L E P**

**o javni razgrnitvi osnutka odloka o spremembah in dopolnitvah odloka o PUP za območje bolnice Vojnik**

## I

Župan Občine Vojnik odreja javno razgrnitev osnutka odloka o spremembah in dopolnitvah odloka o PUP za območje bolnice Vojnik, ki ga je izdelalo podjetje AR PROJEKT d.o.o. Sevnica pod številko 14/2000, dne 16. 6. 2000.

## II

Osnutek sprememb in dopolnitev odloka o spremembah in dopolnitvah odloka o PUP za območje bolnice Vojnik se nanaša na parcelo št. 755/1, k.o. Vojnik trg. Namen spremembe in dopolnitve PUP je umestitev poslovnotrговskega objekta s pripadajočimi manipulativnimi površinami na navedeno zemljišče. Pogoji urejanja gradnje, urbanističnega in arhitektonskega oblikovanja objektov na ostalih območjih ostajajo nespremenjeni.

## III

Javna razgrnitev osnutka odloka o spremembah in dopolnitvah odloka o PUP za območje bolnice Vojnik se začne

naslednji dan po objavi sklepa v Uradnem listu RS na sedežu KS Vojnik in v prostorih Občine Vojnik ter traja 30 dni. Pripombe in predloge na javno razgrnjeni osnutek lahko podajo vsi zainteresirani. V času javne razgrnitve osnutka bo organizirana javna obravnava, ki jo organizira Občina Vojnik. V času javne razgrnitve bo izvedena javna obravnava v Krajevni skupnosti Vojnik.

## IV

V petnajstih dneh po preteku javne razgrnitve, lahko pristojni organ KS posreduje pripombe in svoja stališča županu Občine Vojnik. Če v tem roku pripomb ni, se šteje, da se KS strinja z osnutkom.

Pripombe in stališča iz prvega odstavka ter druge pripombe in predloge, ki so jih podale fizične ali pravne osebe, se pošiljajo županu Občine Vojnik. Le-ta zavzame do njih stališče, ki ga posreduje v potrditev Občinskemu svetu občine Vojnik.

## V

Ta sklep začne veljati naslednji dan po objavi v Uradnem listu Republike Slovenije.

Št. 1011-6/2000-15

Vojnik, dne 17. junija 2000.

Župan  
Občine Vojnik  
**Benedikt Podergajs l. r.**

—  
**ŽALEC**

**2827. Odlok o spremembah in dopolnitvah odloka o prispevku za investicijska vlaganja na področju ravnanja s komunalnimi odpadki**

Na podlagi 3. člena zakona o komunalnih dejavnostih (Uradni list SRS, št. 8/82), 59. člena zakona o gospodarskih javnih službah (Uradni list RS, št. 32/93) in 24. člena statuta Občine Žalec (Uradni list RS, št. 37/99) je Občinski svet občine Žalec na 15. seji dne 1. 6. 2000 sprejel

**O D L O K**

**o spremembah in dopolnitvah odloka o prispevku za investicijska vlaganja na področju ravnanja s komunalnimi odpadki**

## 1. člen

V odloku o prispevku za investicijska vlaganja na področju ravnanja s komunalnimi odpadki (Uradni list RS, št. 40/97, 20/98, 43/00) se spremeni 4. člen in se glasi:

“Prispevek velja do sprejetja novega tarifnega sistema za obračun cene odvoza in deponiranja odpadkov, najdlje pa do konca leta 2000.“

## 2. člen

Ta odlok začne veljati petnajsti dan po objavi v Uradnem listu Republike Slovenije.

Št. 35300/0001/97

Žalec, dne 1. junija 2000.

Župan  
Občine Žalec  
**Lojze Posedel, univ. dipl. ek. l. r.**

**2828. Sklep o javni razgrnitvi osnutka sprememb in dopolnitev zazidalnega načrta Levec – za območje PC Lena, Lesnina, Lesnina LGM**

Na podlagi 37. člena zakona o urejanju naselij in drugih posegov v prostor (Uradni list SRS, št. 17/84, 37/85, 29/86, Uradni list RS, št. 26/90, 18/93, 47/93, 71/93, 44/97) ter 16., 24. in 36. člena statuta Občine Žalec (Uradni list RS, št. 37/99 in 43/00) je župan Občine Žalec dne 28. 6. 2000 sprejel

**S K L E P**

**o javni razgrnitvi osnutka sprememb in dopolnitev zazidalnega načrta Levec – za območje PC Lena, Lesnina, Lesnina LGM**

I

Javno se razgrne osnutek sprememb in dopolnitev zazidalnega načrta Levec – za območje PC Lena, Lesnina, Lesnina LGM (v nadaljevanju besedila: spremembe in dopolnitve ZN), ki ga je izdelal Razvojni center, Inštitut za urejanje prostora, d.o.o. Celje pod št. 30/2000 v aprilu 2000.

Osnutek sprememb in dopolnitev ZN namenja površine območja urejanja ob jugovzhodnem robu naselja Levec ustrežnejši funkcionalni izrabi prostora, kjer so na podlagi osnovnega zazidalnega načrta locirani in zgrajeni objekti in površine PC Lena, Lesnina in Lesnina LGM.

II

Osnutek akta iz I. točke tega sklepa bo javno razgrnjen v prostorih Oddelka za okolje, prostor in komunalne zadeve in v prostorih Krajevne skupnosti Levec. Javna razgrnitev traja en mesec od dneva uveljavitve tega sklepa.

III

V času javne razgrnitve lahko na javno razgrnjeni osnutek podajo svoje pisne pripombe in predloge delovni ljudje in občani, podjetja ter druge organizacije in skupnosti in jih posredujejo na Oddelek za okolje, prostor in komunalne zadeve Občine Žalec.

IV

V času javne razgrnitve bo v prostorih Krajevne skupnosti Levec dne 19. julija 2000 ob 18. uri javna obravnavala, ki jo bosta organizirala Oddelek za okolje, prostor in komunalne zadeve Občine Žalec in Krajevna skupnost Levec.

V

Po preteku javne razgrnitve zavzame župan Občine Žalec stališče do vseh pripomb in predlogov, ki so bili podani na osnutek sprememb in dopolnitev ZN v času javne razgrnitve, investitor ZN in Občina Žalec pa poskrbita za pripravo predloga sprememb in dopolnitev ZN.

VI

Ta sklep začne veljati naslednji dan po objavi v Uradnem listu Republike Slovenije.

Št. 35003/01/2000 02/02  
Žalec, dne 28. junija 2000.

Župan  
Občine Žalec  
**Lojze Posedel, univ. dipl. ek. l. r.**

**2829. Sklep o javni razgrnitvi osnutka odloka o spremembah in dopolnitvah odlokov o prostorskih izvedbenih načrtih za ureditvena območja, ki se urejajo z odlokom o UN za prenavo starega mestnega jedra v Žalcu z ožjim vplivnim območjem, odlokom o spremembah in dopolnitvah ZN stanovanjske soseske V. Žalec soseske Frenga Žalec, odlokom o ZN soseske VI. Žalec, odlokom o I. fazi ZN Škafarjev hrib, odlokom o ZN industrijskega območja Ferralit Žalec, odlokom o ZN industrijskega območja Slovin IBP Ljubljana, Slovin TOZD Žalec, odlokom o ZN gospodarske cone Minerva – Ložnica, odlokom o ZN industrijskega območja Juteks, odlokom o I. fazi ZN industrijskega območja industrije gradbenega materiala Nivo v Žalcu, odlokom o ZN za športno rekreacijski center Vrbje, odlokom o ZN industrijske cone keramične industrije Liboje, odlokom o ZN za Zabukovico, odlokom o ZN industrijskega območja Sigma Zabukovica, odlokom o ZN industrijskega območja Sip Šempeter, odlokom o ZN industrijske cone Aero Šempeter, odlokom o ZN za območje oskrbnih dejavnosti, rekreacije in stanovanj v Šempetru, odlokom o UN Petrovče, odlokom o ZN Novo Celje, odlokom o ZN Arnovski gozd, odlokom o ZN za Levec, odlokom o ZN za Drešinj vas, odlokom o UN za območje asfaltne baze in upravne kompleksa Velika Pirešica, odlokom o ZN za bencinski servis Velika Pirešica**

Na podlagi 37. člena zakona o urejanju naselij in drugih posegov v prostor (Uradni list SRS, št. 17/84, 37/85, 29/86, Uradni list RS, št. 26/90, 18/93, 47/93, 71/93, 44/97) in 16., 24. in 36. člena statuta Občine Žalec (Uradni list RS, 37/99, 43/00) je župan Občine Žalec dne 28. 6. 2000 sprejel

**S K L E P**

**o javni razgrnitvi osnutka odloka o spremembah in dopolnitvah odlokov o prostorskih izvedbenih načrtih za ureditvena območja, ki se urejajo z odlokom o UN za prenavo starega mestnega jedra v Žalcu z ožjim vplivnim območjem, odlokom o spremembah in dopolnitvah ZN stanovanjske soseske V. Žalec soseske Frenga Žalec, odlokom o ZN soseske VI. Žalec, odlokom o I. fazi ZN Škafarjev hrib, odlokom o ZN industrijskega območja Ferralit Žalec, odlokom o ZN industrijskega območja Slovin IBP Ljubljana, Slovin TOZD Žalec, odlokom o ZN gospodarske cone Minerva – Ložnica, odlokom o ZN industrijskega območja Juteks, odlokom o I. fazi ZN industrijskega območja industrije gradbenega materiala Nivo v Žalcu, odlokom o ZN za športno rekreacijski center Vrbje, odlokom o ZN industrijske cone keramične industrije Liboje, odlokom o ZN za Zabukovico, odlokom o ZN industrijskega območja Sigma Zabukovica, odlokom o ZN industrijskega območja Sip Šempeter, odlokom o ZN industrijske cone Aero Šempeter, odlokom o ZN za območje oskrbnih dejavnosti, rekreacije in stanovanj v Šempetru, odlokom o UN Petrovče, odlokom o ZN Novo Celje, odlokom o ZN Arnovski gozd, odlokom o ZN za Levec, odlokom o ZN za Drešinj vas, odlokom o UN**



**za območje asfaltne baze in upravnega kompleksa Velika Pirešica, odlokom o ZN za bencinski servis Velika Pirešica**

I

Javno se razgrne osnutek odloka o spremembah in dopolnitvah odlokov o prostorskih izvedbenih načrtih za ureditvena območja, ki se urejajo z odlokom o UN za prenovo starega mestnega jedra v Žalcu z ožjim vplivnim območjem, odlokom o spremembah in dopolnitvah ZN stanovanjske soseške V. Žalec soseške Frenga Žalec, odlokom o ZN soseške VI. Žalec, odlokom o I. fazi ZN Škafarjev hrib, odlokom o ZN industrijskega območja Ferlilit Žalec, odlokom o ZN industrijskega območja Slovin IBP Ljubljana, Slovin TOZD Žalec, odlokom o ZN gospodarske cone Minerva – Ložnica, odlokom o ZN industrijskega območja Juteks, odlokom o I. fazi ZN industrijskega območja industrije gradbenega materiala Nivo v Žalcu, odlokom o ZN za športno rekreacijski center Vrbje, odlokom o ZN industrijske cone keramične industrije Liboje, odlokom o ZN za Zabukovico, odlokom o ZN industrijskega območja Sigma Zabukovica, odlokom o ZN industrijskega območja Sip Šempeter, odlokom o ZN industrijske cone Aero Šempeter, odlokom o ZN za območje oskrbnih dejavnosti, rekreacije in stanovanj v Šempetru, odlokom o UN Petrovče, odlokom o ZN Novo Celje, odlokom o ZN Arnovski gozd, odlokom o ZN za Levec, odlokom o ZN za Drešinjo vas, odlokom o UN za območje asfaltne baze in upravnega kompleksa Velika Pirešica, odlokom o ZN za bencinski servis Velika Pirešica (v nadaljevanju: osnutek odloka o spremembah in dopolnitvah odlokov o prostorskih izvedbenih načrtih).

Osnutek odloka o spremembah in dopolnitvah odlokov o prostorskih izvedbenih načrtih določa spremembe in dopolnitve veljavnih odlokov o PIN v tistih delih, ki se nanašajo na tolerance in spremembo namembnosti stanovanjskih objektov za 23 ureditvenih območij v Občini Žalec.

II

Osnutek akta iz I. točke tega sklepa bo javno razgrnjen v prostorih Oddelka za okolje, prostor in komunalne zadeve in v prostorih krajevnih skupnosti: Galicija, Gotovlje, Griže, Levec, Liboje, Petrovče, Šempeter in Vrbje ter Mestni skupnosti Žalec. Javna razgrnitev se začne naslednji dan po objavi tega sklepa v Uradnem listu Republike Slovenije in traja 70 dni.

III

V času javne razgrnitve lahko na javno razgrnjeni osnutek podajo svoje pisne pripombe in predloge delovni ljudje in občani, podjetja ter druge organizacije in skupnosti in jih posredujejo na Oddelek za okolje, prostor in komunalne zadeve Občine Žalec.

IV

V času javne razgrnitve bo v sejni sobi Občine Žalec dne 7. septembra 2000 ob 18. uri javna obravnava, ki jo bodo organizirali Oddelek za okolje, prostor in komunalne zadeve Občine Žalec, krajevne skupnosti ter Mestna skupnost Žalec.

V

Po preteku javne razgrnitve zavzame župan Občine Žalec stališče do vseh pripomb in predlogov, ki so bili podani na osnutek odloka o spremembah in dopolnitvah odlokov o prostorskih izvedbenih načrtih v času javne razgrnitve, Občina Žalec pa poskrbi za pripravo predloga odloka.

VI

Ta sklep začne veljati naslednji dan po objavi v Uradnem listu Republike Slovenije.

Št. 35003/04/2000 02/02  
Žalec, dne 28. junija 2000.

Župan  
Občine Žalec  
**Lojze Posedel, univ. dipl. ek. I. r.**

**2830. Sklep o javni razgrnitvi osnutka zazidalnega načrta soseška Godomlja v Žalcu**

Na podlagi 37. člena zakona o urejanju naselij in drugih posegov v prostor (Uradni list SRS, št. 17/84, 37/85, 29/86, Uradni list RS, št. 26/90, 18/93, 47/93, 71/93, 44/97) ter 16., 24. in 36. člena statuta Občine Žalec (Uradni list RS, št. 37/99 in 43/00) je župan Občine Žalec dne 28. 6. 2000 sprejel

**S K L E P**

**o javni razgrnitvi osnutka zazidalnega načrta soseška Godomlja v Žalcu**

I

Javno se razgrne osnutek zazidalnega načrta soseška Godomlja v Žalcu (v nadaljevanju besedila: ZN), ki ga je izdelala Constructa d.o.o., Idrija, enota Ljubljana pod št. 263/2000-1 v juniju 2000.

Osnutek ZN namenja površine območja urejanja ob severovzhodnem robu naselja Žalec individualni stanovanjski gradnji in ureditvi mestne parkovne površine ter parkirnim površinam za osebne avtomobile za potrebe nove soseške in centralnih površin mesta Žalec.

II

Osnutek akta iz I. točke tega sklepa bo javno razgrnjen v prostorih Oddelka za okolje, prostor in komunalne zadeve in v prostorih Mestne skupnosti Žalec. Javna razgrnitev traja sedemdeset dni od dneva uveljavitve tega sklepa.

III

V času javne razgrnitve lahko na javno razgrnjeni osnutek podajo svoje pisne pripombe in predloge delovni ljudje in občani, podjetja ter druge organizacije in skupnosti in jih posredujejo na Oddelek za okolje, prostor in komunalne zadeve Občine Žalec.

IV

V času javne razgrnitve bo v prostorih Občine Žalec dne 6. septembra 2000 ob 18. uri javna obravnava, ki jo bosta organizirala Oddelek za okolje, prostor in komunalne zadeve Občine Žalec in Mestna skupnost Žalec.

V

Po preteku javne razgrnitve zavzame župan Občine Žalec stališče do vseh pripomb in predlogov, ki so bili podani na osnutek ZN v času javne razgrnitve, Občina Žalec pa poskrbi za pripravo predloga ZN.

## VI

Ta sklep začne veljati naslednji dan po objavi v Uradnem listu Republike Slovenije.

Št. 35003/02/2000 02/02  
Žalec, dne 28. junija 2000.

Župan  
Občine Žalec  
Lojze Posedel, univ. dipl. ek. l. r.

## VI

Ta sklep začne veljati naslednji dan po objavi v Uradnem listu Republike Slovenije.

Št. 350-03/0004/2000  
Žalec, dne 28. junija 2000.

Župan  
Občine Žalec  
Lojze Posedel, univ. dipl. ek. l. r.

**2831. Sklep o javni razgrnitvi osnutka ureditvenega načrta deponije komunalnih odpadkov Ložnica**

Na podlagi 37. člena zakona o urejanju naselij in drugih posegov v prostor (Uradni list SRS, št. 18/84, 37/85, 29/86, Uradni list RS, št. 26/90, 18/93, 47/93, 71/93, 44/97) ter 16., 24. in 36. člena statuta Občine Žalec (Uradni list RS, št. 37/99) je župan Občine Žalec dne 28. 6. 2000 sprejel

**S K L E P**

**o javni razgrnitvi osnutka ureditvenega načrta deponije komunalnih odpadkov Ložnica**

## I

Javno se razgrne osnutek ureditvenega načrta deponije komunalnih odpadkov Ložnica (v nadaljevanju: UN Ložnica), ki ga je izdelal Zavod za urbanizem Velenje d.o.o., v oktobru 1999, pod št. projekta 1493/99-UN-O. UN Ložnica obravnava celovito sanacijo in rekultivacijo opuščene deponije komunalnih odpadkov in nadaljnjo rabo območja: ekstenzivne kmetijske površine, farma za vzrejo nojev in odprto skladišče končnih izdelkov Minerve.

## II

Osnutek akta iz I. točke tega sklepa bo javno razgrnjen v prostorih Oddelka za okolje, prostor in komunalne zadeve občine Žalec in v prostorih MS Žalec. Javna razgrnitev se začne naslednji dan po objavi tega sklepa v Uradnem listu Republike Slovenije in traja 60 dni.

## III

V času javne razgrnitve lahko na javno razgrnjeni osnutek UN podajo svoje pisne pripombe in predloge delovni ljudje in občani, podjetja ter druge organizacije in skupnosti ter jih posredujejo na oddelek za okolje, prostor in komunalne zadeve Občine Žalec

## IV

V času javne razgrnitve bo v prostorih Vaškega sveta Ložnica (gasilski dom) javna obravnava, in sicer v četrtek 31. avgusta 2000 ob 19. uri, ki jo bodo organizirali oddelek za okolje, prostor in komunalne zadeve Občine Žalec ter MS Žalec – vaški svet Ložnica.

## V

Po poteku javne razgrnitve zavzame župan Občine Žalec stališče do vseh pripomb in predlogov, ki so bili podani na osnutek UN Ložnica v času javne razgrnitve, Občina Žalec pa poskrbi za pripravo predloga UN.

**2832. Sklep o javni razgrnitvi osnutka sprememb in dopolnitev zazidalnega načrta gospodarske cone Minerva-Ložnica**

Na podlagi 37. člena zakona o urejanju naselij in drugih posegov v prostor (Uradni list SRS, št. 18/84, 37/85, 29/86, Uradni list RS, št. 26/90, 18/93, 47/93, 71/93, 44/97) ter 16., 24. in 36. člena statuta Občine Žalec (Uradni list RS, št. 37/99) je župan Občine Žalec dne 28. 6. 2000 sprejel

**S K L E P**

**o javni razgrnitvi osnutka sprememb in dopolnitev zazidalnega načrta gospodarske cone Minerva-Ložnica**

## I

Javno se razgrne osnutek sprememb in dopolnitev zazidalnega načrta gospodarske cone Minerva-Ložnica (v nadaljevanju: spremembe in dopolnitve ZN), ki ga je izdelal Zavod za urbanizem Velenje d.o.o., v oktobru 1999, pod št. projekta 1675/99-ZN-O. Spremembe in dopolnitve se nanašajo na zmanjšanje območja obravnave zaradi izvzema območja komunalne deponije in posledično spremenjenih pogojev prometne in komunalne ureditve na severozahodnem robu območja gospodarske cone Minerve.

## II

Osnutek akta iz I. točke tega sklepa bo javno razgrnjen v prostorih Oddelka za okolje, prostor in komunalne zadeve občine Žalec in v prostorih MS Žalec. Javna razgrnitev se začne naslednji dan po objavi tega sklepa v Uradnem listu Republike Slovenije in traja 60 dni.

## III

V času javne razgrnitve lahko na javno razgrnjeni osnutek sprememb in dopolnitev ZN podajo svoje pisne pripombe in predloge delovni ljudje in občani, podjetja ter druge organizacije in skupnosti ter jih posredujejo na oddelek za okolje, prostor in komunalne zadeve Občine Žalec.

## IV

V času javne razgrnitve bo v prostorih Vaškega sveta Ložnica (gasilski dom) javna obravnava, in sicer v četrtek 31. avgusta 2000 ob 19. uri, ki jo bodo organizirali oddelek za okolje, prostor in komunalne zadeve Občine Žalec ter MS Žalec – Vaški svet Ložnica.

## V

Po poteku javne razgrnitve zavzame župan Občine Žalec stališče do vseh pripomb in predlogov, ki so bili podani na osnutek sprememb in dopolnitev ZN v času javne razgrnitve, Občina Žalec pa poskrbi za pripravo predloga sprememb in dopolnitev ZN.



## VI

Ta sklep začne veljati naslednji dan po objavi v Uradnem listu Republike Slovenije.

Št. 350-05/0001/2000  
Žalec, dne 28. junija 2000.

Župan  
Občine Žalec  
**Lojze Posedel, univ. dipl. ek. l. r.**

---

**VLADA**

**2833. Uredba o spremembi uredbe o določitvi kmetijskih in živilskih proizvodov, za katere se ob uvozu plačuje posebna dajatev**

Na podlagi 1. in 4. točke 5. člena, v zvezi s 1. členom zakona o posebnih dajatvah pri uvozu kmetijskih proizvodov in živil (Uradni list RS, št. 29/93) izdaja Vlada Republike Slovenije

**U R E D B O**  
**o spremembi uredbe o določitvi kmetijskih in živilskih proizvodov, za katere se ob uvozu plačuje posebna dajatev**

## 1. člen

V uredbi o določitvi kmetijskih in živilskih proizvodov, za katere se ob uvozu plačuje posebna dajatev (Uradni list RS, št. 3/00 in 14/00) se priloga 1, ki je sestavni del uredbe, spremeni v naslednjem:

1. višina posebne dajatve se v koloni 3 za naslednje kmetijske in živilske proizvode nadomesti z naslednjimi višinami:

Tarifna oznaka	Poimenovanje	Višina posebne dajatve SIT/kg
1	2	3
0103	Živi prašiči	
	- Drugi:	
0103 91	-- mase pod 50 kg:	
0103 91 100	--- domačih pasem	35,00
0103 92	-- mase 50 kg ali več:	
	--- domačih pasem:	
0103 92 110	---- svinje, ki so vsaj enkrat prasile, mase ne manj kot 160 kg	35,00
0103 92 190	---- drugi	35,00
0203	Meso, prašičje, sveže, ohlajeno ali zamrznjeno	
	- Sveže ali ohlajeno:	
0203 11	-- trupi in polovice s kožo:	
0203 11 100	--- domačih prašičev	40,00
0203 11 900	--- drugo - divjih prašičev	40,00
0203 12	-- šunke, plečeta in njihovi kosi, s kostmi:	
	--- domačih prašičev:	
0203 12 110	---- šunke in njihovi kosi	58,00
0203 12 190	---- plečeta in njihovi kosi	58,00
0203 12 900	--- drugo - divjih prašičev	58,00
0203 19	-- drugo:	
	--- domačih prašičev:	
0203 19 110	---- prednji deli in njihovi kosi	65,00

0203 19 130	---- ledja in njihovi kosi, s kostmi	65,00
0203 19 150	---- prsa s potrebušino in maščobo, kosi	65,00
	---- drugo:	
0203 19 550	----- brez kosti	65,00
0203 19 590	----- drugo (npr. polovice brez kože in brez slanine)	65,00
0203 19 900	--- drugo (npr., divjih prašičev)	65,00
	- Zamrznjeno:	
0203 21	-- trupi in polovice:	
0203 21 100	--- domačih prašičev	40,00
0203 21 900	--- drugo - divjih prašičev	40,00
0203 22	-- šunke, plečeta in njihovi kosi, s kostmi:	
	--- domačih prašičev:	
0203 22 110	---- šunke in njihovi kosi	58,00
0203 22 190	---- plečeta in njihovi kosi	58,00
0203 22 900	--- drugo - divjih prašičev	58,00
0203 29	-- drugo:	
	--- domačih prašičev:	
0203 29 110	---- prednji deli in njihovi kosi	59,00
0203 29 130	---- ledja in njihovi kosi, s kostmi	59,00
0203 29 150	---- prsa s potrebušino in maščobo, kosi	59,00
	---- drugo:	
0203 29 550	----- brez kosti	59,00
0203 29 590	----- drugo (npr. polovice brez kože in brez slanine)	59,00
0203 29 900	--- drugo - divjih prašičev	59,00

## 2. člen

Ta uredba začne veljati naslednji dan po objavi v Uradnem listu Republike Slovenije.

Št. 424-03/2000-3  
Ljubljana, dne 6. julija 2000.

**Vlada Republike Slovenije**

**dr. Andrej Bajuk** l. r.  
Predsednik

**2834. Uredba o dopolnitvi uredbe o določitvi carinskih kontingentov pri uvozu blaga v letu 2000**

Na podlagi drugega odstavka 5. člena zakona o carinskih tarifih (Uradni list RS, št. 74/95) ter v zvezi s 3., 4. in 9. členom uredbe o natančnejših kriterijih za določitev carinskih kontingentov in uporabe znižane carinske stopnje ali stopnje prosto pri uvozu blaga (Uradni list RS, št. 75/95 in 26/96) izdaja Vlada Republike Slovenije

**U R E D B O**

**o dopolnitvi uredbe o določitvi carinskih kontingentov pri uvozu blaga v letu 2000**

## 1. člen

Priloga 4 k uredbi o določitvi carinskih kontingentov pri uvozu blaga v letu 2000 (Uradni list RS, št. 103/99, 31/00 in 59/00) se dopolni tako, da se za tarifno številko 0910 50 000 doda besedilo, ki se glasi:

» 1003 00	Ječmen	
1003 00 90	- Drug:	
1003 00 909	-- drug	pr
1005	Koruza	
1005 90 000	- Druga	pr«

## 2. člen

Ta uredba začne veljati naslednji dan po objavi v Uradnem listu Republike Slovenije in se uporablja do 10. septembra 2000.

Št. 424-06/98-11  
Ljubljana, dne 6. julija 2000.

**Vlada Republike Slovenije**

**dr. Andrej Bajuk** l. r.  
Predsednik

**2835. Sklep o uskladitvi zajamčenega osebnega dohodka**

Na podlagi četrtega odstavka 4. člena zakona o zajamčenih osebnih dohodkih (Uradni list RS, št. 48/90 in 38/94) in 16. člena zakona o minimalni plači, o načinu usklajevanja plač in o regresu za letni dopust v obdobju 1999-2001 (Uradni list RS, št. 39/99) je Vlada Republike Slovenije na 6. seji 6. julija 2000 sprejela

**S K L E P**

**o uskladitvi zajamčenega osebnega dohodka**

1

Zajamčeni osebni dohodek je od vključno meseca julija 2000 dalje 42.456 SIT.

2

Ta sklep začne veljati naslednji dan po objavi v Uradnem listu Republike Slovenije.

Št. 113-02/98-5  
Ljubljana, dne 6. julija 2000.

**Vlada Republike Slovenije**

**dr. Andrej Bajuk** l. r.  
Predsednik

## MINISTRSTVA

### 2836. Količnik povišanja plač od vključno meseca julija 2000 dalje

Na podlagi 17. člena zakona o minimalni plači, o načinu usklajevanja plač in o regresu za letni dopust v obdobju 1999–2001 (Uradni list RS, št. 39/99) minister za delo, družino in socialne zadeve objavlja

### KOLIČNIK povišanja plač od vključno meseca julija 2000 dalje

Količnik povišanja plač (izhodiščnih plač po kolektivnih pogodbah in osnov za določanje plač) od vključno meseca julija 2000 dalje, ugotovljen na podlagi podatkov o rasti cen življenjskih potrebščin v obdobju od meseca januarja do konca meseca junija 2000, je 1,037.

Št. 663-02-001/00-016  
Ljubljana, dne 30. junija 2000.

**dr. Miha Brejc** l. r.  
Minister za delo,  
družino in socialne zadeve

### 2837. Osnova za določanje plač in drugih prejemkov iz delovnega razmerja od vključno julija 2000 dalje

Na podlagi 4. člena zakona o začasni določitvi osnove za določanje plač in drugih prejemkov iz delovnega razmerja (Uradni list RS, št. 19/97) minister za delo, družino in socialne zadeve objavlja

### OSNOVO za določanje plač in drugih prejemkov iz delovnega razmerja od vključno julija 2000 dalje

V skladu s 3. členom zakona o začasni določitvi osnove za določanje plač in drugih prejemkov iz delovnega razmerja (Uradni list RS, št. 19/97) je osnova za določanje plač in drugih prejemkov iz delovnega razmerja od

1. julija 2000 dalje bruto 154.199 SIT oziroma neto 98.464 SIT.

Št. 663-02-001/00-017  
Ljubljana, dne 30. junija 2000.

**dr. Miha Brejc** l. r.  
Minister za delo,  
družino in socialne zadeve

### 2838. Minimalna plača za mesec julij 2000

Na podlagi 6. in 7. člena zakona o minimalni plači, o načinu usklajevanja plač in o regresu za letni dopust v obdobju 1999–2001 (Uradni list RS, št. 39/99) minister za delo, družino in socialne zadeve objavlja

### MINIMALNO PLAČO za mesec julij 2000

Minimalna plača za mesec julij 2000 in nadaljnje mesece je 77.010 SIT.

Št. 663-02-001/00-015  
Ljubljana, dne 5. julija 2000.

**dr. Miha Brejc** l. r.  
Minister za delo,  
družino in socialne zadeve

### 2839. Količnik rasti cen prehrablenih izdelkov

Na podlagi zakona o višini stroškov v zvezi z delom in nekaterih drugih prejemkov (Uradni list RS, št. 87/97 in 9/98) minister za delo, družino in socialne zadeve objavlja

### KOLIČNIK rasti cen prehrablenih izdelkov

Količnik rasti cen prehrablenih izdelkov za obdobje januar–junij 2000, na podlagi katerega se uskladi regres za prehrano med delom za obdobje julij–december 2000, je 1,018. Regres za prehrano med delom za obdobje julij–december 2000 znaša 582 SIT na dan.

Št. 663-02-001/00-020  
Ljubljana, dne 4. julija 2000.

**dr. Miha Brejc** l. r.  
Minister za delo,  
družino in socialne zadeve

### DRUGI DRŽAVNI ORGANI IN ORGANIZACIJE

### 2840. Ugotovitveni sklep

Na podlagi določil 14. člena zakona o minimalni plači, o načinu usklajevanja plač in o regresu za letni dopust v obdobju 1999–2001 (Uradni list RS, št. 39/99) je Odbor

za spremljanje kolektivne pogodbe za negospodarske dejavnosti v Republiki Sloveniji sprejel naslednji

### UGOTOVITVENI SKLEP

1

Izhodiščna plača za prvi tarifni razred (količnik 1,00) za negospodarske dejavnosti je od 1. julija 2000 dalje 46.176 SIT.

2

Sklep se objavi v Uradnem listu Republike Slovenije.

Št. 663-02-001/00-018  
Ljubljana, dne 30. junija 2000.

Za sindikate  
negospodarskih dejavnosti  
Slovenije  
**Zvone Vukadinovič** l. r.

Za Vlado  
Republike Slovenije  
**dr. Miha Brejc** l. r.

#### 2841. Ugotovitveni sklep

Na podlagi določil 4., 7. in 8. točke 42. člena kolektivne pogodbe za negospodarske dejavnosti v Republiki Sloveniji (Uradni list RS, št. 18/91, 34/93 in 3/98) je Odbor za spremljanje kolektivne pogodbe za negospodarske dejavnosti v Republiki Sloveniji sprejel naslednji

### UGOTOVITVENI SKLEP

1

Dnevnicna za službeno potovanje v državi, določena s kolektivno pogodbo za negospodarske dejavnosti v Republiki Sloveniji, je od 1. julija 2000 dalje:

- 4.012 SIT, če traja potovanje več kot 12 ur;
- 2.005 SIT, če traja potovanje od 8 do 12 ur;
- 1.397 SIT, če traja potovanje od 6 do 8 ur.

2

Nadomestilo za ločeno življenje, določeno s kolektivno pogodbo za negospodarske dejavnosti v Republiki Sloveniji, je od 1. julija 2000 dalje:

- 26.353 SIT, za nadomestilo stroškov stanovanja;
- 32.209 SIT, za nadomestilo stroškov prehrane.

3

Sklep se objavi v Uradnem listu Republike Slovenije.

Št. 663-02-001/00-019  
Ljubljana, dne 30. junija 2000.

Za sindikate  
negospodarskih dejavnosti  
Slovenije  
**Zvone Vukadinovič** l. r.

Za Vlado  
Republike Slovenije  
**dr. Miha Brejc** l. r.

## VSEBINA

	Stran		Stran
<b>DRŽAVNI ZBOR</b>		<b>IDRIJA</b>	
2785. Odreditev razširitve parlamentarne preiskave o vpletenosti in odgovornosti nosilcev javnih funkcij v zvezi z najdbo orožja na mariborskem letališču ter z opremo in orožjem v skladišču Ložnica	7853	2800. Spremembe pravilnika o označbi porekla blaga »Idrijska čipka«	7867
<b>VLADA</b>		<b>KOMENDA</b>	
2786. Uredba o kriterijih za določitev območij z omejenimi možnostmi za kmetijsko dejavnost	7853	2801. Ugotovitev, da je mandat člana Občinskega sveta občine Komenda prešel na kandidata pod zaporedno številko 3 z liste kandidatov Jože Kern – za starejše občane, upokojeince in razvoj podeželja, SO-UP v 1. volilni enoti	7868
2787. Uredba o spremembah in dopolnitvah uredbe o finančnih intervencijah za celostno urejanje podeželja in obnovo vasi za leto 2000	7854	<b>MORAVSKE TOPLICE</b>	
2833. Uredba o spremembi uredbe o določitvi kmetijskih in živilskih proizvodov, za katere se ob uvozu plačuje posebna dajatev	7907	2802. Odlok o zazidalnem načrtu za območje Vas v Tešanovcih	7868
2834. Uredba o dopolnitvi uredbe o določitvi carinskih kontingentov pri uvozu blaga v letu 2000	7908	<b>NOVO MESTO</b>	
2788. Sklep o spremembi sklepa o ustanovitvi in sestavi Komisije za nadzor nad državnimi pomočmi	7856	2803. Program priprave ureditvenega načrta Zdravstveni kompleks Novo mesto	7871
2835. Sklep o uskladitvi zajamčenega osebnega dohodka	7908	2804. Program priprave sprememb in dopolnitev prostorsko ureditvenih pogojev za območje mestnega jedra Novega mesta	7873
<b>MINISTRSTVA</b>		2805. Program priprave sprememb in dopolnitev prostorskih sestavin dolgoročnega plana Občine Novo mesto za obdobje od leta 1986 do leta 2000 ter prostorskih sestavin srednjeročnega družbenega plana Občine Novo mesto za obdobje od leta 1986 do leta 1990, za območje Mestne občine Novo mesto – s spremembami in dopolnitvami v letih od 1990 do 1999 (programska zasnova za ureditveni načrt pešpoti in kolesarske poti Novega mesta)	7875
2789. Odredba o spremembi odredbe o obrazcih javnih listin v višjem strokovnem izobraževanju	7856	2806. Program priprave za ureditveni načrt pešpoti in kolesarske poti Novega mesta	7877
2790. Odredba o spremembi odredbe o začasnem zavarovanju fosilnih vretenčarjev pri Kozini	7858	2807. Program priprave sprememb in dopolnitev prostorskih sestavin dolgoročnega plana Občine Novo mesto za obdobje od leta 1986 do leta 2000 ter prostorskih sestavin srednjeročnega družbenega plana Občine Novo mesto za obdobje od leta 1986 do leta 1990, za območje Mestne občine Novo mesto	7879
2791. Odredba o spremembi odredbe o izvajanju preventivnih cepljenj in diagnostičnih ter drugih preiskav živali v letu 2000	7861	2808. Sklep o javni razgrnitvi osnutka odloka o spremembah in dopolnitvah prostorskih sestavin dolgoročnega plana Občine Novo mesto za obdobje od leta 1986 do leta 2000 ter prostorskih sestavin srednjeročnega družbenega plana Občine Novo mesto za obdobje od leta 1986 do leta 1990, za območje Mestne občine Novo mesto (programska zasnova širitve vitalnih kmetij in druge primarne proizvodnje, izvedbe vodohranov in širitve pokopališča v Gornjem Karteljevem)	7881
2792. Odredba o sprejemu letnega gozdnogospodarskega načrta gozdnogospodarske enote Rakitna	7861	<b>PIVKA</b>	
2793. Pravilnik o strokovnem svetu za zaščito živali	7861	2809. Sklep o ukinitvi javnega dobra	7882
2794. Pravilnik o pogojih pod katerimi zdravniku ni potrebno opravljati dežurne službe	7862	<b>PODČETRTEK</b>	
2795. Pravilnik o spremembah in dopolnitvah pravilnika o sestavi, načinu imenovanja in načinu dela Zdravstvenega sveta	7863	2810. Odlok o prenehanju veljavnosti odloka o ureditvenem načrtu za ureditveno območje AT2-kopališče in kamp Atomske Toplice	7882
2796. Seznam sort krompirja, ki so odporne proti krompirjevemu raku in krompirjevim ogorčicam, in imajo dovoljenje za trgovanje v Republiki Sloveniji	7863	<b>POSTOJNA</b>	
2797. Soglasje k aktu o ustanovitvi ustanove: Fundacije "Z glavo na zabavo", spodbujanje zdravja polnega življenja	7864	2811. Sklep o javni razgrnitvi osnutka ureditvenega načrta "Kasarna Strmca"	7882
2836. Količnik povišanja plač od vključno meseca julija 2000 dalje	7909	2812. Sklep o ukinitvi javne poti	7883
2837. Osnova za določanje plač in drugih prejemkov iz delovnega razmerja od vključno julija 2000 dalje	7909	2813. Spremembe in dopolnitve pravilnika o štipendiranju	7883
2838. Minimalna plača za mesec julij 2000	7909	<b>RAVNE NA KOROŠKEM</b>	
2839. Količnik rasti cen prehrabnenih izdelkov	7909	2814. Statut Športnega zavoda Ravne na Koroškem	7884
<b>DRUGI DRŽAVNI ORGANI IN ORGANIZACIJE</b>			
2840. Ugotovitveni sklep	7909		
2841. Ugotovitveni sklep	7910		
<b>OBČINE</b>			
<b>LJUBLJANA</b>			
2798. Odlok o pomožnih objektih	7865		
<b>DOBROVNIK</b>			
2799. Sklep o vrednosti točke za izračun nadomestila za uporabo stavbnega zemljišča	7866		

	Stran		Stran
		ROGAŠKA SLATINA	
2815.	7888	2826.	7903
2816.	7892	VOJNIK	
2817.	7892	2827.	7903
		ŽALEC	
		2828.	7904
		2829.	
		SEMIČ	
2818.	7892		
2819.	7893		
		SLOVENJ GRADEC	
2820.	7893		
2821.	7895		
		SVETI JURIJ OB ŠČAVNICI	
2822.	7898		
		ŠENTJUR PRI CELJU	
2823.	7901		
2824.	7902		
2825.	7902		
		2830.	
		2831.	
		2832.	

