

# Uradni list Republike Slovenije



Internet: <http://www.uradni-list.si>

e-mail: [info@uradni-list.si](mailto:info@uradni-list.si)

Št. 39 Ljubljana, petek 22. 5. 1998

Cena 960 SIT

ISSN 1318-0576

Leto VIII

## MINISTRSTVA

### 1736. Pravilnik o nagradah in priznanjih Republike Slovenije za znanstveno-raziskovalno delo

Na podlagi 39. člena zakona o raziskovalni dejavnosti, (Uradni list RS, št. 8/91-I), izdaja minister za znanost in tehnologijo

### PRAVILNIK o nagradah in priznanjih Republike Slovenije za znanstveno-raziskovalno delo

#### I. SPLOŠNE DOLOČBE

##### 1. člen

Ta pravilnik ureja:

- vrste nagrad in priznanj, ki jih za dosežke na znanstveno-raziskovalnem področju podeljujeta Republika Slovenija in ministrstvo, pristojno za raziskovalno dejavnost (v nadaljnjem besedilu: ministrstvo),
- imenovanje, sestavo in način dela komisije Republike Slovenije za nagrade in priznanja,
- kriterije za podelitev nagrad in priznanj in način predlaganja kandidatov,
- podelitev nagrad in priznanj.

##### 2. člen

Republika Slovenija v skladu z 38. členom zakona o raziskovalni dejavnosti podeljuje Zoisove nagrade in priznanja za dosežke na znanstveno-raziskovalnem področju, ministrstvo pa v skladu z istim členom zakona podeljuje priznanja.

Sredstva za nagrade in priznanja zagotavlja ministrstvo.

##### 3. člen

Zoisove nagrade se podelijo za posebno uspešno znanstveno raziskovalno delo in sicer:

1. za posamezne vrhunske znanstvene dosežke;
2. za življenjsko delo znanstvenika, ki je s svojim delom bistveno prispeval k razvoju znanosti.

Zoisova priznanja se podelijo za posebno uspešno znanstveno raziskovalno delo in sicer:

1. za posamezne vrhunske znanstvene dosežke;
2. za izume, tehnološke dosežke in uporabo znanstvenih izsledkov, ki so pomemben prispevek pri uvajanju novosti v gospodarske in druge dejavnosti.

Ministrstvo podeljuje:

1. Priznanje Ambasador RS v znanosti za raziskovalne dosežke, s katerimi se povečuje mednarodni ugled Republike Slovenije;

2. Priznanje za raziskovalne dosežke, s katerimi se utrjuje in razvija identiteta Slovenije.

Zoisove nagrade in priznanja iz prvega in drugega odstavka podeljuje Komisija Republike Slovenije za nagrade in priznanja (v nadaljnjem besedilu: komisija).

#### II. ZOISOVE NAGRADE IN PRIZNANJA

Imenovanje, sestava in način dela komisije

##### 4. člen

Komisijo imenuje Vlada Republike Slovenije na predlog ministrstva, Slovenske akademije znanosti in umetnosti, univerz, Gospodarske zbornice Slovenije in raziskovalnih organizacij.

Komisija ima petnajst članov. Sestavljena je tako, da so zastopana vsa raziskovalna področja z najvidnejšimi predstavniki.

Predsednik in člani komisije so imenovani za dobo štirih let tako, da se pri prvem imenovanju za sedem članov komisije določi mandat dveh let, za ostale pa štiri leta.

##### 5. člen

Za pripravo predlogov za podelitev nagrad in priznanj lahko komisija imenuje strokovne komisije za širša področja.

##### 6. člen

Komisija ima poslovnik, ki podrobneje določa pravice in dolžnosti ter način dela komisije, način oblikovanja strokovnih komisij in področja njihovega dela, način predlaganja kandidatov ter način podeljevanja nagrad.

Kriteriji za podelitev nagrad in priznanj in način predlaganja kandidatov

##### 7. člen

Komisija pri svojih odločitvah upošteva naslednje splošne kriterije za podelitev nagrad in priznanj:

- dela, ki se nagrajujejo, morajo vsebovati izvirne dosežke, ki so pomemben prispevek k znanosti;
- napisana morajo biti na način, ki ustreza znanstvenim delom;

– objavljena morajo biti tako, da so dostopna strokovnjakom pri nas in v tujini;  
– odlikovati se morajo vsaj po enem od naslednjih vidikov:

a) da prinašajo nove ideje, pomembne za nadaljnji razvoj znanosti ali stroke na svojem področju pri nas in v svetu;

b) da prinašajo nove metode;

c) da pomenijo odmeven prispevek v svetovni zakladnici znanja;

d) da prinašajo ekonomske učinke v gospodarskih in drugih dejavnostih;

e) da so pomembno obogatila kulturo.

Kriteriji za podelitev priznanja za izume, tehnološke dosežke in uporabo znanstvenih izsledkov so:

– da izstopajo po tehnični odličnosti;

– da povečujejo konkurenčnost in dodano vrednost proizvodov;

– da odpirajo nove trge;

– da omogočajo odpiranje delovnih mest in gospodarskih družb.

V okviru splošnih kriterijev iz prejšnjih odstavkov lahko določi komisija še podrobnejša merila za oceno predlaganih del. Pri tem mora zagotoviti kontinuiteto ravni nagrad in priznanj in si prizadevati za stalno dvigovanje te ravni.

Člani komisije v času trajanja mandata ne morejo kandidirati za nagrade in priznanja.

#### 8. člen

Zoisove nagrade iz prvega odstavka 2. člena tega pravilnika se podeljujejo za dela, ki pomenijo vrhunske dosežke na področju temeljnih in aplikativnih znanosti.

Nagrada za življenjsko delo se lahko podeli znanstveniku, ki je s svojim raziskovalnim delom bistveno prispeval k razvoju znanosti. Za to nagrado je lahko predlagan znanstvenik, ki je že dopolnil 65 let starosti.

Vsako leto se lahko podeli največ ena nagrada za vrhunske znanstvene dosežke in ena nagrada za življenjsko delo znanstvenika.

#### 9. člen

Zoisova priznanja iz drugega odstavka 2. člena tega pravilnika se podeljujejo za:

a) pomembne znanstvene dosežke na področju temeljnih in aplikativnih znanosti. Na leto se lahko podeli največ 5 priznanj za dosežke te vrste,

b) izume, tehnološke dosežke in uporabo znanstvenih izsledkov, ki so pomemben prispevek pri uvajanju novosti v gospodarske in druge dejavnosti in izstopajo po izvirnosti in domiselnosti. Na leto se podeli največ dve priznanji za dosežke te vrste.

#### 10. člen

Zoisove nagrade in priznanja se podeljujejo posameznikom in skupinam za dela, ki so nastala pretežno v Sloveniji ali so k njim prispevali delavci organizacij s sedežem v Sloveniji. Za Zoisovo nagrado za vrhunske dosežke in za Zoisovo priznanje se praviloma upoštevajo dela, ki so bila objavljena v zadnjih sedmih letih pred podelitvijo.

#### 11. člen

Znanstvenik lahko prejme le eno nagrado za vrhunski dosežek in le eno priznanje za pomemben dosežek.

#### 12. člen

Komisija objavi javni razpis za predlaganje kandidatov za Zoisove nagrade in priznanja v Uradnem listu RS praviloma meseca marca vsako leto.

Objava javnega razpisa mora vsebovati zlasti:

1. naziv in sedež razpisovalca,

2. predmet javnega razpisa z navedbo osnovnih pogojev, kriterijev in meril, po katerih se izberejo prejemniki nagrade oziroma priznanja,

3. navedba obdobja, za katero se nagrada oziroma priznanje podeljuje,

4. obvezne sestavine predloga za nagrado oziroma priznanje,

5. rok, do katerega morajo biti predložene vloge s predlogi za podelitev nagrade oziroma priznanja,

6. datum odpiranja vlog s predlogi za dodelitev nagrade oziroma priznanja,

7. naslov, na katerega je potrebno poslati vloge.

Vloge s predlogi za priznanje morajo biti poslane v zaprti ovojnici, ovojnica pa mora biti označena z »ne odpiraj – predlog« in navedba vrste nagrade oziroma priznanja, na katerega se predlog nanaša.

#### 13. člen

Kandidate za nagrade in priznanja lahko predlagajo komisiji Slovenska akademija znanosti in umetnosti, univerzi, raziskovalne in visokošolske organizacije, strokovna združenja, gospodarske organizacije in posamezniki.

Predlogi morajo biti strokovno podprti s podpisi dveh strokovnjakov s področja, na katerega sodi predlagano delo.

V predlogu mora biti navedeno:

– za katero vrsto nagrade oziroma priznanja je delo predlagano;

– dela, ki so predlagana za nagrado;

– ime avtorja oziroma avtorjev;

– strokovna utemeljitev predloga;

– bibliografija kandidata;

– biografija in bibliografija kandidata, če je predlagan za nagrado za življenjsko delo.

Vsi predlogi morajo biti predloženi v dveh izvodih (vključno z ustrežno dokumentacijo).

#### 14. člen

Komisija vse prispеле predloge pregleda in jih po potrebi pošlje ustreznim strokovnim komisijam. Strokovne komisije poskrbijo, da vsak predlog ocenita dva recenzenta. Vse ocene predložijo komisiji, skupaj s svojim poročilom in predlogom prioritete vrstnega reda kandidatov za nagrade in priznanja.

#### 15. člen

Komisija odloča o nagradah in priznanjih na seji z dvetretjinsko večino vseh članov komisije. Sklep komisije za nagrade in priznanja je dokončen.

#### Podelitev nagrad in priznanj

#### 16. člen

Nagrade iz prvega in drugega odstavka 2. člena tega pravilnika se podeljujejo meseca novembra ob obletnici rojstva Žige Zois.

Nagrajenci prejmejo o nagradi posebno listino, ki jo podpišeta predsednik Vlade Republike Slovenije in predsednik komisije.

V listino se vpiše:

– vrsta nagrade oziroma priznanja;

– naslov nagrajenega dela;

– ime oziroma imena nagrajencev.

Višino nagrade oziroma priznanja določi ministrstvo.

## III. PRIZNANJA, KI JIH PODELJUJE MINISTRSTVO

**1. Priznanje Ambasador Republike Slovenije v znanosti za raziskovalne dosežke, s katerimi se povečuje mednarodni ugled Republike Slovenije**

Kriteriji za podelitev priznanj in način predlaganja kandidatov

## 17. člen

Javni razpis za predlaganje kandidatov za podelitev priznanja objavi ministrstvo v Uradnem listu RS vsako leto meseca marca.

Javni razpis mora vsebovati elemente, določene v 12. členu tega pravilnika.

Kandidate za priznanja lahko predlagajo Slovenska akademija znanosti in umetnosti, univerzi, raziskovalne in visokošolske organizacije in posamezniki.

## 18. člen

Priznanje se podeljuje posameznikom, ki so s svojim raziskovalnim delom dosegli največjo mednarodno odmevnost znanstvenega dela in nastopanja zunaj ožjih strokovnih krogov.

Vsako leto se lahko podeli največ štiri priznanja.

## 19. člen

Izbor nagrajencev opravi ministrstvo, ki pri svojih odločitvah upošteva naslednje splošne kriterije:

- izkazano znanstveno delovanje v tujini;
- izkazan prispevek pri prenosu izvirmih znanstvenih dosežkov v Slovenijo;
- podeljena ugledna tuja priznanja;
- izdane knjige s široko odmevnostjo v tujini;
- vabljena predavanja na uglednih ustanovah;
- članstvo v najbolj uglednih združenjih;
- udeležba v pomembnih projektih, ipd.

## 20. člen

Avtorji, ki so za svoje delo že prejeli priznanje Ambasador Republike Slovenije v znanosti, ga ponovno ne morejo prejeti.

Podelitev priznanj

## 21. člen

Priznanje Ambasador Republike Slovenije v znanosti podeljuje ministrstvo vsako leto meseca junija.

## 22. člen

Nagrajenci prejmejo o priznanju posebno listino, ki jo podpiše minister za znanost in tehnologijo (v nadaljnjem besedilu: minister) ter ustrezno denarno nagrado.

**2. Priznanje za raziskovalne dosežke, s katerimi se utrjuje in razvija identiteta Slovenije**

Kriteriji za podelitev priznanja in način predlaganja kandidatov

## 23. člen

Javni razpis za predlaganje kandidatov za podelitev priznanja objavi ministrstvo v Uradnem listu RS vsako leto meseca marca.

Javni razpis mora vsebovati elemente, določene v 12. členu tega pravilnika.

## 24. člen

Priznanje se podeljuje posameznikom, ki so s svojim raziskovalnim delom, zlasti na področju slovenskega jezika, literature, narodopisja, arheologije, zgodovine in preučevanja slovenskega umetnostnega in znanstvenega ustvarjanja in slovenskega prostora pripomogli k utrjevanju identitete Slovenije in pri tem dosegli tudi mednarodni odmev.

Vsako leto se podeli največ eno priznanje.

## 25. člen

Izbor nagrajencev opravi ministrstvo, ki pri svojih odločitvah upošteva naslednje splošne kriterije:

- izdane knjige s široko odmevnostjo v tujini,
- odmevne raziskave,
- odmevni nastopi na znanstvenih srečanjih.

Podelitev priznanja

## 26. člen

Priznanje za raziskovalne dosežke, s katerimi se utrjuje in razvija identiteta Slovencev in Slovenije podeljuje ministrstvo vsako leto meseca junija.

## 27. člen

Nagrajenci prejmejo o priznanju posebno listino, ki jo podpiše minister ter ustrezno denarno nagrado.

## IV. KONČNI DOLOČBI

## 28. člen

Z dnem, ko začne veljati ta pravilnik, preneha veljati pravilnik o nagradah in priznanjih Republike Slovenije za raziskovalno delo, objavljen v Uradnem listu RS, št. 23/97 ter mandati članov Komisije za nagrade in priznanja.

## 29. člen

Ta pravilnik začne veljati naslednji dan po objavi v Uradnem listu Republike Slovenije.

Št. 5/98

Ljubljana, dne 11. maja 1998.

**dr. Lojze Marinček** l. r.  
Minister  
za znanost  
in tehnologijo

**1737. Pravilnik o spremembah in dopolnitvah pravilnika o vzpodbujanju tehnološkega razvoja**

Na podlagi 24. člena zakona o raziskovalni dejavnosti (Uradni list RS, št. 8/91-1), izdaja minister za znanost in tehnologijo

**P R A V I L N I K**  
**o spremembah in dopolnitvah pravilnika**  
**o vzpodbujanju tehnološkega razvoja**

## 1. člen

V pravilniku o vzpodbujanju tehnološkega razvoja (Uradni list RS, št. 37/94) se besedilo 14. člena v celoti črta in nadomesti z besedilom:

“Ministrstvo dodeljuje subvencije za pokrivanje dela stroškov plač doktorjem in magistrrom znanosti, ki se po opravljenem doktoratu oziroma magisteriju zaposlijo v gospodarstvu ali ta naziv pridobijo ob delu v gospodarstvu, pod pogojem, da gre za:

1. zaposlitev doktorja oziroma magistra znanosti v razvojnem oddelku uporabniške organizacije,
2. zaposlitev doktorja oziroma magistra znanosti na tehnološko-razvojnem področju v malem ali srednjem podjetju.

Prosilec mora ob prijavi predložiti program dela novo zaposlenega doktorja oziroma magistra znanosti za obdobje subvencioniranja.”

#### 2. člen

Besedilo 15. člena se v celoti črta in nadomesti z besedilom:

“Subvencije za novo zaposlene doktorje oziroma magistre znanosti znašajo za vsako leto, za katero je sklenjena pogodba o subvencioniranju, 50% osnovne plače, določene v skladu z zakonom in kolektivno pogodbo za raziskovalno dejavnost za plačilni razred 4.20 za doktorje znanosti oziroma za plačilni razred 3.6 za magistre znanosti.”

#### 3. člen

V 16. členu se za besedo: “doktorja” dodata besedi: “oziroma magistra”.

#### 4. člen

V 17. členu se dodata nova prva in druga alineja, ki se glasita:

- “imajo status gospodarske družbe;
- zaposlujejo doktorje znanosti;”

Sedanje prva, druga, tretja, četrta in peta alineja postanejo tretja, četrta, peta, šesta oziroma sedma alineja.

#### 5. člen

V 18. členu se besede: “do konca meseca marca.” nadomestijo z besedami: “dva meseca po sprejemu državnega proračuna za tekoče leto.”

#### 6. člen

Ta pravilnik začne veljati naslednji dan po objavi v Uradnem listu Republike Slovenije.

Št. 6/98

Ljubljana, dne 11. maja 1998.

Minister  
za znanost in tehnologijo  
**dr. Lojze Marinček** l. r.

## USTAVNO SODIŠČE

### 1738. Odločba, da je drugi odstavek 3. člena zakona o žrtvah vojnega nasilja v neskladju z ustavo

Ustavno sodišče je v postopku za preizkus pobude za oceno ustavnosti in v postopku za oceno ustavnosti, začetem na pobudo Marije Kržan iz Ljubljane, na seji dne 7. maja 1998

## odločilo:

1. Drugi odstavek 3. člena zakona o žrtvah vojnega nasilja (Uradni list RS, št. 63/95, 8/96, 44/96 in 70/97) je v neskladju z ustavo. Državni zbor mora to neskladje z ustavo odpraviti v šestih mesecih od objave te odločbe v Uradnem listu Republike Slovenije.

2. Pobuda za oceno ustavnosti prvega odstavka 2. člena in prvega odstavka 3. člena istega zakona se zavrne.

## Obrazložitev

### A)

1. Pobudnica izkazuje svoj pravni interes z navedbo, da se je rodila v izgnanstvu 13. 5. 1945, starša sta bila izgnanca od jeseni 1941. Navaja še, da se je mogla družina vrniti iz izgnanstva šele 5. 8. 1945.

2. Prvi odstavek 2. člena zakona o žrtvah vojnega nasilja (v nadaljevanju: zakon) pobudnica smiselno izpodbija, ker bi po njenem moral kot čas vojnega nasilja šteti čas dejanske (možne) vrnitve žrtve domov, ne pa le do 15. 5. 1945. Čas trajanja vojnega nasilja bi po njenem prepričanju v primerih, kakršen je njen, ne smel biti omejen niti tako, kot je v prvem odstavku 3. člena zakona, niti tako, kot določa drugi odstavek 3. člena; slednji da za kategorijo žrtev iz tretjega odstavka 2. člena (novela zakona, Uradni list RS, št. 44/96, v nadaljevanju: novela 96) velja le po zakonodajni napaki, namenjen je bil namreč žrtvam iz prvotnega tretjega odstavka 2. člena, ki je po noveli 96 postal peti odstavek.

3. Kakor jih razume in kakor jih po njeni navedbi v njenem primeru uporabljajo pristojni organi, izpodbijane določbe niso v skladu z ustavo, trdi pobudnica, ker kršijo načelo enakosti pred zakonom. Predlaga (smiselno), naj ustavno sodišče izpodbijane določbe razveljavi. Izpodbija tudi (odklonilna) stališča, ki jih glede njene pravice do statusa žrtve vojnega nasilja zavzemajo pristojni organi.

4. Ustavno sodišče je pobudo glede drugega odstavka 3. člena zakona s sklepom dne 20. 3. 1997 sprejelo in jo poslalo Državnemu zboru kot nasprotnemu udeležencu v odgovor s sugestijo, naj zakonodajno napako, če gre res zanj, odpravi.

5. Nasprotni udeleženec je smiselno pritrtil, da se drugi odstavek 3. člena zakona po noveli 96 le po pravno-tehnični napaki še naprej izrecno veže na tretji odstavek 2. člena, vsebinsko pa velja za (po noveli) peti odstavek; pojasnil je, kako je v zakonodajnem postopku do te napake prišlo; meni pa vendar, da “ne gre za vprašanje pomanjkljive ali nedorečene zakonske ureditve oziroma skladnosti te ureditve z ustavo, temveč za vprašanje razlage zakonskih določb pri samem izvajanju zakona.”

6. Zakon o spremembah in dopolnitvah zakona o žrtvah vojnega nasilja (Uradni list RS, št. 70/97) glede tega ni prinesel sprememb.

### B)

7. Prvotni tretji odstavek 2. člena zakona govori o tistih žrtvah vojnega nasilja, ki so jim organi JLA ali organi za notranje zadeve dotedanje SFRJ v času od 25. 6. 1991 do 18. 10. 1991 odvzeli prostost. Na te osebe se nanaša tudi drugi odstavek 3. člena zakona, ki določa, da se šteje za žrtev vojnega nasilja oseba, pri kateri je odvzem prostosti trajal najmanj mesec dni.

8. Novela 96 je vnesla v besedilo 2. člena zakona nov tretji odstavek, po katerem je postala žrtev vojnega nasilja tudi oseba, ki je bila rojena staršem v času, ko so zoper njih

trajali prisilni ukrepi ali prisilna dejanja iz prvega ali drugega odstavka tega člena. Določba drugega odstavka 3. člena pa se ni spremenila: še zmeraj se izrecno veže na tretji odstavek 2. člena, torej zdaj na to novo kategorijo žrtev, na kategorijo žrtev iz prejšnjega tretjega odstavka, ki je z novelo 96 postal peti, pa ne več.

9. Iz geneze obravnavanega predpisa, iz njegove formulacije "odvzem prostosti" in iz dejstva, da za žrtve vojnega nasilja po sedanjem petem odstavku 2. člena zakona pač mora slej ko prej veljati neka spodnja meja trajanja odvzema prostosti, se da sicer sklepati, da gre le za pomanjkljivost oziroma napako pri usklajevanju besedila novele 96 s prvotnim besedilom zakona. Da je tako, potrjuje odgovor Državnega zbora na pobudo. Zanesljivo pa se iz samega besedila zakona (po noveli 96) tega ne da razbrati: ni mogoče izključiti, da velja časovni pogoj iz drugega odstavka 3. člena za žrtve, kakršna je pobudnica (to ji tudi daje pravni interes za pobudo), in da potemtakem za žrtve iz petega odstavka (po noveli 96) ne velja, kar sicer smiselno ni predmet pobude.

10. Eno od temeljnih načel pravne države je, da morajo biti zakonske norme jasne, razumljive in nedvoumne. To velja še posebej za predpise, ki neposredno urejajo pravice in pravni položaj širokega kroga občanov. Predpis, iz katerega povprečen, tudi prava nevešč občan, ne more sam zanesljivo razbrati svojega pravnega položaja, temveč bi ga bilo tudi po mnenju zakonodajalca mogoče – v nasprotju z njegovim izrecnim besedilom – prav uporabljati šele z razlago zakonskih določb pri njihovem izvajanju, torej v pristojnih upravnih organih, povzročča pravno negotovost in s tem nezaupanje v pravo in krši načela pravne države. Vsaj tako nejasnost pa pobudnica izpodbijani določbi utemeljeno očita.

11. Druga izpodbijanja pobudnice so, zlasti po razveljavitvi drugega odstavka 3. člena zakona, očitno neutemeljena in je bilo treba pobudo v preostalem delu zavrniti. Zmotno je namreč razumevanje pobudnice, da velja spodnja meja trajanja prisilnega ukrepa, določena v prvem odstavku 3. člena zakona, tudi za kategorijo žrtev iz (novega) tretjega odstavka 2. člena, kamor sodi tudi sama; ta spodnja meja velja po izrecni določbi prvega odstavka 3. člena le za kategorijo žrtev iz prvega in drugega odstavka 2. člena – torej med drugim za njene starše in le tako, posredno, tudi za kategorijo iz tretjega odstavka 2. člena; to jasno izhaja iz sklicevanja tako tretjega odstavka 2. člena kot prvega odstavka 3. člena na prvi in drugi odstavek 2. člena zakona. Ni v neskladju z ustavo, da je pojem "žrtev vojnega nasilja" – za vse enako – omejen na čas do 15. 5. 1945, ko se je tudi na naših tleh končala druga svetovna vojna. Vsem žrtvam iz 2. člena zakona pripadajo pravice, ki so vsebina njihovega varstva po II. poglavju zakona. Kolikor je obseg teh pravic odvisen od trajanja prisilnih ukrepov (pokojninska doba in doživljenjska mesečna renta), se po določbah 13. in 16. člena zakona upošteva tudi čas do povratka v domovino. Dejanska uporaba zakonskih predpisov v posameznih primerih odločanja upravnih organov pa ne more biti predmet presoje ustavnosti pred ustavnim sodiščem. Za 13. člen zakona se je izkazalo, da ga pobudnica v resnici ne izpodbija.

C)

12. Ustavno sodišče je sprejelo to odločbo na podlagi 43. in drugega odstavka 26. člena zakona o ustavnem sodišču (Uradni list RS, št. 15/94) v sestavi: predsednik dr. Lovro Šturm ter sodnici in sodniki dr. Miroslava Geč Korosec, dr. Peter Jambrek, dr. Tone Jerovšek, mag. Matevž

Krivic, Franc Testen, dr. Lojze Ude in dr. Dragica Wedam Lukič. Odločbo je sprejelo soglasno.

Št. U-I-64/97-8

Ljubljana, dne 17. maja 1998.

dr. Lovro Šturm l. r.  
Predsednik

**1739. Sklep o nesprejemu ustavne pritožbe zoper sodbo Vrhovnega sodišča št. I Ips 158/96-5 z dne 15. 10. 1996**

Ustavno sodišče je v postopku za preizkus ustavne pritožbe V. H. iz B. A., A., ki ga zastopajo M., M. in V. J., odvetniki v L., na seji senata dne 15. aprila 1998

**sklenilo:**

Ustavna pritožba V. H. zoper sodbo Vrhovnega sodišča št. I Ips 158/96-5 z dne 15. 10. 1996 se ne sprejme v obravnavo.

**Obrazložitev**

A)

1. Pritožnik je dne 9. 1. 1997 vložil ustavno pritožbo zoper v izreku tega sklepa navedno sodbo Vrhovnega sodišča. Navaja, da je bil s sodbo Vojaškega sodišča ljubljanskega vojnega področja v Ljubljani št. I Sod 297/45 z dne 20. 7. 1945 v zvezi s sodbo Vojaškega sodišča IV. Armije št. II Sod 132/45 z dne 7. 8. 1945 obsojen za kaznivo dejanje po 14. in 15. členu uredbe o vojaških sodiščih. V navedeni sodbi naj bi ne bilo nobenega podatka o zagovorniku, prav tako naj ne bi bila podana možnost pritožbe zoper prvostopno sodbo. S citirano pravnomočno sodbo naj bi bila kršena ustavna pravica pritožnika do obrambe ter do pritožbe po 25. in 29. členu ustave. Pritožnik meni, da udeležba v revoluciji ne more biti opredeljena kot kaznivo dejanje že samo z dejstvom udeležbe na katerikoli strani vojskujočih. Prav tako naj bi dejstvo, da je bil pritožnik stalni vodja vojaških patrolj, še ne pomenilo kaznivega dejanja. Zato naj bi šlo za golo inkriminacijo statusa, kar bi lahko vrhovno sodišče zaključilo že na podlagi vsebine obeh sodb vojaških sodišč. Zato naj bi bila podana kršitev pravice iz 28. člena ustave. Pritožnik meni, da se vrhovno sodišče neutemeljeno sklicuje na to, da bi moral obsojenec okoliščine iz zahteve za varstvo zakonitosti uveljaviti v drugem izrednem pravnem sredstvu – z obnovo postopka. Takšno stališče je po mnenju pritožnika absurdno, ker naj bi bili pogoji za obnovo kazenskega postopka bistveno drugačni od pogojev za vložitev zahteve za varstvo zakonitosti. Pritožnik meni, da pravica do zagovornika, pravica do pritožbe in vprašanje, ali je določeno dejanje kaznivo, ne morejo biti predmet obnove kazenskega postopka.

2. Pritožnik meni, da mu je bila z izpodbijano sodbo kršena pravica do enakosti po 14. členu ustave, zaradi zavrnitve zahteve za varstvo zakonitosti pa tudi pravica do sodnega varstva po 23. členu ustave in pravica do odprave posledic njihove kršitve po 15. členu ustave. Z izpodbijano sodbo naj bi bila kršena tudi pravica do pravnega sredstva po 25. členu ustave in pravica iz 29. člena ustave. Vrhovno sodišče se po mnenju pritožnika ne bi smelo sklicevati na pomanjkanje listin v kazenskem spisu. Kršeni pa naj bi bili



tudi pravici iz 27. in 28. člena ustave. Pritožnik predlaga, da ustavno sodišče sodbi vojaških sodišč in sodbo vrhovnega sodišča spremeni tako, da ga oprosti obtožbe ali pa vse navedene sodbe razveljavi in vrne zadevo pristojnemu okrožnemu sodišču v novo odločanje.

3. Z izpodbijano sodbo je vrhovno sodišče zavrnilo kot neutemeljeno zahtevo za varstvo zakonitosti zoper zgoraj citirano pravomočno sodbo vojaškega sodišča. Uvodoma je vrhovno sodišče pritožnika opozorilo, da lahko na podlagi odločbe ustavnega sodišča št. U-I-6/93 z dne 1. 4. 1994 (OdlUS III, 33) zahteva spremembo pravomočne sodbe po določbi 416. člena zakona o kazenskem postopku (Uradni list RS, št. 63/94 – v nadaljevanju: ZKP). Za zatrjevane kršitve pravice do obrambe in pravice do pritožbe pa je Vrhovno sodišče ugotovilo, da bi sicer lahko predstavljale procesne kršitve, če bi bile razvidne iz podatkov obnovljenega spisa. Ker sta se v postopku obnove spisa našli le obe sodbi, pa tega vrhovno sodišče ne more presojati.

#### B)

4. Predmet te ustavne pritožbe je sodba vrhovnega sodišča, izdana na podlagi zahteve za varstvo zakonitosti. Pravomočna sodba, zoper katero je bila vložena zahteva za varstvo zakonitosti, je lahko predmet te ustavne pritožbe le toliko, kolikor bi bilo mogoče vrhovnemu sodišču očitati, da je ob odločanju o pravnem sredstvu zoper njo kršilo katero od človekovih pravic ali temeljnih svoboščin. Po določbi 82. člena zakona o ustavnem sodišču (Uradni list RS, št. 15/94 – v nadaljevanju: ZUstS) so ustavne pritožbe dovoljene samo zoper posamične akte, izdane po uveljavitvi ustave. Zato ustavno sodišče zatrjevanih kršitev, kolikor so te uperjene neposredno zoper pravomočno sodbo vojaškega sodišča, ni presojalo.

5. Kolikor pa se zatrjevane kršitve nanašajo na izpodbijano sodbo vrhovnega sodišča, jih je mogoče razdeliti v dva dela. V prvi del sodijo tiste kršitve, ki naj bi jih vrhovno sodišče storilo zato, ker naj ne bi saniralo kršitev v pravomočne obsodilne sodbe. V drugi del pa sodijo očitane kršitve pravice iz drugega odstavka 14. člena, 15. člena in 23. člena ustave, ki naj bi jih zagrešilo vrhovno sodišče s svojim odločanjem.

6. Za obravnavo prvo navedenih kršitev je treba upoštevati določbo prvega odstavka 51. člena ZUstS, po kateri je treba pred vložitvijo izčrpati vsa pravna sredstva. Zahteva po izčrpanju vseh pravnih sredstev pa ne pomeni samo formalnega izčrpanja – to je vložitev pravnega sredstva, ampak pomeni tudi materialno izčrpanje – v tem pravnem sredstvu je treba v skladu z zakonskimi določbami (to pomeni, kadar jih je mogoče s takšnim pravnim sredstvom sploh uveljavljati) uveljavljati kršitve človekovih pravic. V zahtevi za varstvo zakonitosti (ustavnemu sodišču jo je na zahtevo na podlagi 5. člena ZUstS predložilo vrhovno sodišče) je pritožnik uveljavljal kršitev pravice do obrambe in kršitev pravice do pritožbe. Ti dve kršitvi je tudi utemeljil. V sklepnem delu zahteve je pritožnik navedel, da uveljavlja tudi kršitev kazenskega zakona, pri čemer pa ni utemeljil, v čem naj bi bila ta kršitev. Pritožnik v ustavni pritožbi sicer zatrjuje tudi kršitev pravice iz 28. člena ustave, vendar pa te kršitve v zahtevi za varstvo zakonitosti glede na navedeno ni uveljavljal. Zato je tudi v postopku ustavne pritožbe zaradi neizčrpanosti pravnih sredstev ne more uveljavljati.

7. Pri odločanju o zahtevi za varstvo zakonitosti se sodišče omeji samo na preizkus tistih kršitev zakona, na katere se sklicuje vložnik v svoji zahtevi (prvi odstavek 424. člena ZKP). Vrhovno sodišče se je do kršitve pravice do obrambe in pravice do pritožbe opredelilo. Pri tem mu ni mogoče očitati, da je kršilo navedeni ustavni pravici pritožni-

ka. Pravilno je stališče vrhovnega sodišča, ki je pritožnika napotilo, naj kršitve ustavnih pravic uveljavlja z zahtevo za obnovo postopka po 416. členu ZKP. Obnova kazenskega postopka po tej določbi namreč ni vezana na siceršnje obnovitvene razloge, kakor zmotno meni pritožnik. Vezana je le na obseg in rezultat ustavnosodne presoje v zadevi št. U-I-6/93.

8. V tej zadevi je ustavno sodišče odločilo, da se ne uporabljajo tiste določbe uredbe o vojaških sodiščih z dne 24. maja 1944, ki so bile že v času nastanka in uporabe uredbe v nasprotju s splošnimi, od civiliziranih narodov priznanimi pravnimi načeli in so tudi v nasprotju z ustavo. Odločilo je, da se v skladu z razlogi, navedenimi v obrazložitvi te odločbe, ne uporabljajo zlasti naslednji elementi določb uredbe: a) vsi tisti elementi določb, ki so in kolikor so v konkretnih kazenskih postopkih bili uporabljeni kot gola inkriminacija statusa in se niso nanašali na določno opredeljena dejanja obtožencev; b) vsi tisti elementi določb, ki so in kolikor so v konkretnih kazenskih postopkih zaradi svoje premajhne določnosti predstavljali podlago za samovoljno takratnih sodišč; c) vsi tisti elementi določb, ki so omogočili sojenje za dejanja, storjena pred uveljavitvijo uredbe, pa ta niso bila kazniva po splošnih, od civiliziranih narodov priznanih pravnih načelih. Ustavno sodišče je izrecno odločilo, da je ta odločitev podlaga za vlaganje zahtev za spremembo pravomočnih odločb, izdanih na podlagi uredbe, s smiselno uporabo zakonskih določb o obnovi kazenskega postopka (2. točka izreka citirane odločbe). To pa pomeni, da bi bilo mogoče kršitve človekovih pravic, ki so obsežne z navedeno odločitvijo ustavnega sodišča, mogoče uveljavljati v postopku obnove kazenskega postopka celo v primeru, če zakonodajalec ne bi uveljavil določbe 416. člena ZKP. Temelj za to je bil dan v navedeni odločbi ustavnega sodišča. Zato vrhovnemu sodišču ni mogoče očitati, da je kršilo pritožnikovo pravico do enakega varstva pravic iz 22. člena ustave, ki je specialna pravica v odnosu do drugega odstavka 14. člena ustave.

9. Zgolj zaradi tega, ker je sodišče zavrnilo pravno sredstvo kot neutemeljeno, ne more biti izkazana kršitev pravice iz 23. člena ustave, prav tako pa tudi ne kršitev 15. člena ustave. Ta določba tudi sicer ne vsebuje opredelitve ustavnih pravic, ampak določa temeljna načela za njihovo uresničevanje.

9. Ker zatrjevane kršitve človekovih pravic niso podane, ni bilo razlogov za sprejem ustavne pritožbe v obravnavo.

#### C)

10. Senat ustavnega sodišča je ta sklep sprejel na podlagi prve alineje drugega odstavka 55. člena ZUstS v sestavi predsednik dr. Boštjan M. Zupančič ter sodnika dr. Peter Jambreč in dr. Lovro Šturm.

Št. Up-9/97

Ljubljana, dne 15. aprila 1998.

Predsednik senata  
**dr. Boštjan M. Zupančič** l. r.

**1740. Sklep o sprejemu pobude in začasnem zadržanju izvrševanja sklepa o ustanovitvi lovišč v Občini Cerklje**

Ustavno sodišče je v postopku za preizkus pobude Podjetja za gojitev divjadi Kozorog Kamnik, p.o., na seji dne 7. maja 1998

**sklenilo:**

1. Pobuda za oceno ustavnosti in zakonitosti sklepa o ustanovitvi lovišča v Občini Cerklje (Uradni list RS, št. 3/98) in 3. točke zadnje alinee 7. člena statuta Občine Cerklje (Uradni vestnik Gorenjske, št. 7/95, 19/96 in 1/97) se sprejme.

2. Izvrševanje sklepa o ustanovitvi lovišča v Občini Cerklje se do končne odločitve zadrži.

**Obrazložitev:**

1. Pobudnik navaja, da je z izpodbijanim sklepom Občina Cerklje ustanovila na območju svoje občine lovišče v približnem obsegu 5000 hektarov. V izpodbijani določbi statuta Občine Cerklje pa naj bi bila občina določila občinsko pristojnost za upravljanje z lovno površino na področju Občine Cerklje. Izpodbijani sklep pobudnika "izloča iz območja" novoustanovljenega lovišča (2. člen sklepa), s tem pa naj bi bilo poseženo v njegove pridobljene pravice. Gojivno lovišče Zavod za gojitev divjadi Kozorog Kamnik je namreč leta 1961 ustanovil tedanji Izvršni svet SRS na podlagi tedanjega zakona o lovstvu. Tudi na podlagi sedanjega zakona o varstvu, gojitvi in lovu divjadi ter o upravljanju lovišč (Uradni list SRS, št. 25/76 in 29/86 - v nadaljevanju: ZVGLD) naj bi bilo s sporazumom z dne 6. 7. 1982 tedanji delovni organizaciji Kozorog - sedaj Podjetju Kozorog - lovišče ponovno izročeno v upravljanje.

2. Pobudnik navaja, da je po ZVGLD za dodeljevanje lovišč pristojen Izvršni svet, torej sedaj vlada. Vlada naj bi bila s sklepom z dne 22. 6. 1990 potrdila meje, obseg in naloge gojitvenih lovišč. Ob tem naj bi bila izpodbijana predpisa tudi v nasprotju z zakonom o lokalni samoupravi (Uradni list RS, št. 72/93, 6/94 - odl. US, 6/94 - odl. US, 45/94 - odl. US, 57/94, 14/95, 20/95 - odl. US, 63/95, 73/95 odl. US, 9/96 - odl. US, 39/96 - odl. US, 44/96 - odl. US in 26/97), saj naj bi ta nikjer ne predvideval občinske pristojnosti za dodeljevanje lovišč. Prav tako naj bi bila predpisa v nasprotju z zakonom o varstvu okolja (Uradni list RS, št. 32/93, 44/95 - odl. US in 1/96), ki v 17. členu določa, da so prosto živeče živali lastnina države, in naj bi zato občina ne imela pristojnosti posegati na to področje. Pobudnik predlaga razveljavitev izpodbijanih določb sklepa in statuta Občine Cerklje.

3. Pobudnik predlaga zadržanje izvrševanja izpodbijanega sklepa do končne odločitve ustavnega sodišča, saj naj bi mu z njegovim izvrševanjem nastajala nepopravljiva škoda. Pobudnik naj bi ne mogel izvajati zaključnega računa, saj naj bi bilo sporno, kaj sploh spada v njegovo upravljanje. Ob tem naj bi mu bilo onemogočeno izvajati ukrepe gojitve in lova divjadi, saj bi to lahko privedlo celo do fizičnih obračunov med lovskimi nadzorniki pobudnika in lovci Lavske družine Cerklje. To vodi do opuščanja vzdrževanja lovskih objektov (prež, koč ter lovskih in gozdnih poti) ter s tem tudi do opuščanja skrbi za divjad. Ker območja lovišča, ustanovljenega z izpodbijanim sklepom, sedaj nihče ne nadzira, je omogočeno prosto gibanje potepuškim psom ter dopuščen divji lov (tudi lovci Lavske družine Cerklje naj bi bili po mnenju pobudnika divji lovci, saj njihova lovska družina ni registrirana). Občina Cerklje naj bi prav tako ne reagirala na opozorila Ministrstva za kmetijstvo in gozdarstvo o nezakoničnosti sklepa. Pobudnik zato predlaga začasno zadržanje izpodbijanega sklepa.

4. Ustavno sodišče je pobudo sprejelo. V nadaljnjem postopku bo moralo oceniti, ali je Občina Cerklje pristojna za ustanovitev lovišča in ali lahko od upravljanja tega lovišča izključi podjetje pobudnika. Ustavno sodišče sprejema tudi

sklep o začasnem zadržanje izvrševanja izpodbijane določbe. Ker pobudnik ne more več upravljati in nadzorovati območja, obseženega z novim loviščem, lahko pride do propadanja lovskih objektov, divjega lova, opustitve skrbi za divjad in drugih v 3. točki opisanih težko popravljivih škodljivih posledic. Zadržanje izvrševanja izpodbijanega sklepa pomeni, da lahko pobudnik do končne odločitve ustavnega sodišča upravlja z navedenim območjem tako kot v času pred uveljavitvijo izpodbijanega sklepa.

5. Ustavno sodišče je ta sklep sprejelo na podlagi tretjega odstavka 26. in 39. člena zakona o ustavnem sodišču (Uradni list RS, št. 15/94) v sestavi: predsednik dr. Lovro Šturm ter sodnici in sodniki dr. Miroslava Geč-Korošec, dr. Peter Jambreč, dr. Tone Jerovšek, mag. Matevž Krivic, Franc Testen, dr. Lojze Ude in dr. Dragica Wedam-Lukič. Sklep je sprejelo soglasno.

Št. U-I-100/98-6

Ljubljana, dne 7. maja 1998.

**dr. Lovro Šturm** l. r.  
Predsednik

**1741. Odločba o rešitvi spora glede pristojnosti**

Ustavno sodišče je v postopku za odločitev o sporu glede pristojnosti na zahtevo Okrajnega sodišča V Novi Gorici na seji dne 7. maja 1998

**odločilo:**

Za odločanje o zahtevi J. G. za denacionalizacijo nepremičnin parc. št. 2201/1 in 2201/2, vpisanih pred podržavljenjem pri vl. št. 285 k.o. B., ter parc. št. 2200, vpisane pred podržavljenjem pri vl. št. 20 k.o. B., je pristojna Upravna enota Nova Gorica.

**Obrazložitev**

A)

1. Okrajno sodišče v Novi Gorici je dne 2. 4. 1998 vložilo zahtevo za odločitev o sporu glede pristojnosti v zadevi denacionalizacije nepremičnin, podržavljenih predniku vlagateljice zahteve Š. I. V zahtevi navaja, da je pravna naslednica denacionalizacijskega upravičenca dne 6. 5. 1993 vložila pri takratnem Sekretariatu za kmetijstvo Občine Nova Gorica zahtevo za denacionalizacijo nepremičnin parc. št. 2200 iz vl. št. 20 k.o. B. ter parc. št. 2201/1 in 2201/2 iz vl. št. 285 k.o. B. Upravna enota v Novi Gorici je zahtevek predlagateljice z dopisom z dne 28. 2. 1997 odstopila Okrajnemu sodišču v Novi Gorici kot stvarno pristojnemu za reševanje te zadeve.

2. Glede na to, da se že vlagateljica zahteve za denacionalizacijo v svoji vlogi sklicuje na 29. točko 3. člena zakona o denacionalizaciji (Uradni list RS, št. 27/91 in 31/93 - v nadaljevanju: ZDen) in da je bila podlaga za vpis spremembe lastništva v zemljiški knjigi odločba arondacijske komisije Okrajnega ljudskega odbora Gorica št. 462-21/62-1 z dne 20. 1. 1962, sodišče meni, da sporazum o medsebojni zamenjavi zemljišč, zabeležen v zapisniku z dne 27. 10. 1961, ne predstavlja samostojnega pravnega posla in da je za odločanje v tej zadevi pristojna Upravna enota v Novi Gorici.

## B)

3. ZDen deli pristojnost za odločanje o zahtevah za denacionalizacijo med upravne organe in sodišča. Če je bilo premoženje podržavljeno na podlagi predpisov, določenih v 3. in 4. členu ZDen, med katere na podlagi 29. točke prvega odstavka 3. člena sodi tudi temeljni zakon o izkoriščanju kmetijskega zemljišča (Uradni list SFRJ, št. 43/59 – v nadaljevanju: TZIKZ), so pristojni upravni organi (prvi odstavek 54. člena)<sup>1</sup>. Če je premoženje prešlo v državno last na podlagi pravnega posla, sklenjenega zaradi grožnje, sile ali zvihače državnega organa oziroma predstavnika oblasti (5. člen ZDen), je za odločanje pristojno sodišče (prvi odstavek 56. člena). Glede na odločbo ustavnega sodišča št. U-I-75/92 z dne 31. 3. 1994 (OdlUS III, 27) in tudi glede na uveljavljeno sodno prakso je sodna pristojnost podana tudi, kadar je bil poprej sklenjeni veljavni pravni posel podlaga za izdajo odločbe državnega organa, s katero je premoženje prešlo v državno last.

4. Določitev pristojnosti za reševanje konkretne denacionalizacijske zadeve je odvisna predvsem od rešitve vprašanja, ali je pravni temelj za reševanje zahteve za denacionalizacijo predlagatelja 29. točka 3. člena ZDen ali 5. člen ZDen.

5. Za določitev pristojnosti za reševanje konkretne denacionalizacijske zadeve je ustavno sodišče moralo oceniti, ali arondacijski sporazum, ki je bil sklenjen med Š. I. in Kmetijskim gospodarstvom Gorica dne 27. 10. 1961, predstavlja samostojen pravni posel – kupoprodajno pogodbo.

6. Ustavno sodišče je ob pregledu celotnega spisa in določb TZIKZ ugotovilo, da v obravnavani zadevi ni mogoče šteti navedenega sporazuma za samostojen pravni posel, ki bi bil sklenjen neodvisno od arondacijskega postopka. TZIKZ je urejal arondacijo v členih 53 do 68 in je predvidel sporazume med lastnikom in arondacijskim upravičencem. Da je bil sporazum sklenjen v smislu določb navedenega zakona, izhaja tako iz vsebine sporazuma kot iz samega postopka arondacije v konkretnem primeru.

7. Iz odločbe arondacijske komisije Okrajnega ljudskega odbora Gorica št. 462- 21/62-1/Šu-g z dne 20. 1. 1962 je razvidno, da je bila arondacija zemljiškega kompleksa v k.o. B., katerega sestavni del so tudi predmetna zemljišča, dovoljena s pravnomočno odločbo Oddelka za gospodarstvo OLO Gorica št. 03/9-KEI-5/3 že dne 10. 8. 1961. Na obravnavi dne 27. 10. 1961 pa sta se arondacijski upravičenec Kmetijsko gospodarstvo Gorica in prejšnji lastnik sporazumela, da se izvrši medsebojna zamenjava zemljišč. Ta sporazum je razviden iz zapisnika, sestavljenega "v zadevi arondacije Kmetijskega gospodarstva Gorica" z dne 27. 10. 1961. Kot izhaja iz zapisnika, so bili navzoči zastopnik arondacijskega upravičenca, lastnik in tričlanska arondacijska komisija. Lastnik in arondacijski upravičenec sta se sporazumela, da se določene tri parcele "pripojijo arondacijskemu kompleksu na B." in da lastnik zanje dobi določena druga kmetijska zemljišča "kot odškodnino za pripojeno zemljišče". Iz zapisnika tudi izhaja, da naj se ta sporazum "posvedoči" v arondacijski odločbi. Le-ta je bila na podlagi 53. in 65. člena TZIKZ izdana 10. 1. 1962.

8. Drugi odstavek 57. člena TZIKZ je določal, da je lahko lastnik po sporazumu z arondacijskim upravičencem dobil zemljišče druge kulture in bonitete, če lastniku ni bilo mogoče dati v odškodnino za pripojeno zemljišče drugih zemljišč enake kulture in bonitete. V konkretnem primeru so bila pripojena zemljišča travniki 5. razreda, zemljišča, dana

<sup>1</sup> Na podlagi 3. člena zakona o prevzemu državnih funkcij, ki so jih do 31. 12. 1994 opravljali organi občin (Uradni list RS, št. 29/95), so za zadeve, o katerih je po ZDen odločal pristojni občinski upravni organ, sedaj pristojne upravne enote.

v odškodnino, pa njive in travniki različnih bonitetnih razredov. Tako v zapisniku kot v arondacijski odločbi je navedena tudi razlika v vrednosti hektarskega donosa, ki pa ni presegla omejitve iz tretjega odstavka 60. člena TZIKZ.

9. Iz vsega navedenega izhaja, da arondacijska odločba ni mogla biti zgolj fiktivne narave, temveč da je šlo za postopek arondacije v skladu z določbami TZIKZ in da gre za sporazum iz drugega odstavka 57. člena tega zakona, ki je pomenil le del samega arondacijskega postopka. Zato je ustavno sodišče odločilo, da je pravni temelj za reševanje obravnavane denacionalizacijske zadeve v določbi 29. točke 3. člena ZDen in je tako na podlagi 54. člena ZDen podana pristojnost v izreku navedenega upravnega organa.

10. Iz spisa je razvidno, da je bila popolna zahteva za denacionalizacijo vložena že 6. 5. 1993. Pet let je trajalo, da je prišlo do odločitve o pristojnosti za reševanje zadeve. Ustavno sodišče ugotavlja, da gre še za en primer očitno prepočasnega postopanja v denacionalizacijskih zadevah. Na prepočasno postopanje v teh zadevah in na kršenje roka iz prvega odstavka 58. člena ZDen je ustavno sodišče že nekajkrat opozorilo (na primer v zadevah U-II-119/96 z dne 6. 6. 1996, U-II-351/96 z dne 5. 12. 1996 in U-II-334/96 z dne 9. 1. 1997).

## C)

11. Ustavno sodišče je sprejelo to odločbo na podlagi četrtega odstavka 61. člena zakona o ustavnem sodišču (Uradni list RS, št. 15/94) v sestavi: predsednik dr. Lovro Šturm ter sodniki in sodniki dr. Miroslava Geč-Korošec, dr. Peter Jambreč, dr. Tone Jerovšek, mag. Matevž Krivic, Franc Testen, dr. Lojze Ude in dr. Dragica Wedam-Lukič. Odločbo je sprejelo soglasno.

Št. U-II-132/98-3

Ljubljana, dne 7. maja 1998.

dr. Lovro Šturm l. r.  
Predsednik

### 1742. Odločba o rešitvi spora glede pristojnosti

Ustavno sodišče je v postopku za odločitev o sporu glede pristojnosti na zahtevo Okrajnega sodišča v Novi Gorici na seji dne 7. maja 1998

#### odločilo:

Za odločanje o zahtevi KZV za denacionalizacijo nepremičnin v delu, ki se nanaša na dopolnitev zahteve z dne 7. 10. 1993, je pristojna Upravna enota Nova Gorica.

#### Obrazložitev

## A)

1. Okrajno sodišče v Novi Gorici je dne 2. 4. 1998 vložilo zahtevo za odločitev o sporu glede pristojnosti za odločanje o zahtevi za denacionalizacijo vlagateljice zahteve – KZV. Upravna enota v Novi Gorici je zahtevek vlagateljice z dopisom dne 7. 7. 1997 odstopila Okrajnemu sodišču v Novi Gorici kot stvarno pristojnemu za reševanje te zadeve.

2. Okrajno sodišče v Novi Gorici meni, da v tem primeru sodna pristojnost ni podana, ker že vlagateljica zahteve za denacionalizacijo v svoji vlogi navaja, da gre za premoženje, ki je bilo brez nadomestila dano v upravljanje KKV, Š.



pri N. G., in da se je združna lastnina "pretopila" v družbeno – državno lastnino na podlagi prisilnih predpisov.

## B)

3. V konkretnem primeru je KZV vložila zahtevo za denacionalizacijo na podlagi 65. člena zakona o zadrugah (Uradni list RS, št. 13/92 in 7/93 – v nadaljevanju: ZZad), ker naj bi bilo združno premoženje brez nadomestila dano v upravljanje KKV, Š. pri N. G.

4. Po določbi prvega odstavka 65. člena ZZad se vrne premoženje združnih organizacij, organizacij kooperantov ali združnih zvez, ki je bilo po 9. 5. 1945 brez nadomestila podržavljeno ali preneseno na druge uporabnike, razen premoženja, ki so ga pridobile iz premoženja, podržavljenega na kateri od podlag iz 3., 4. in 5. člena zakona o denacionalizaciji (Uradni list RS, št. 27/91 in 31/93 – v nadaljevanju: ZDen). Po določbi drugega odstavka istega člena ZZad pa postane premoženje združnih upravičencev tisto premoženje, ki so ga združne organizacije ali združne zveze po 9. 5. 1945 na podlagi pogodbe ali samoupravnega sporazuma združile, vložile ali prenesle na podjetja oziroma druge pravne osebe, pa ni bilo vrnjeno niti ni prenehala pravica do vračila.

5. ZZad posebej ureja, katero premoženje se vrača (65. člen), in upravičence do tega vračila (66. člen). V vsem drugem se za vračanje tega premoženja uporabljajo predpisi o denacionalizaciji. O zahtevah za denacionalizacijo na podlagi določb ZZad torej odločajo organi, ki so določeni z ZDen.

6. ZDen deli pristojnost za odločanje o zahtevah za denacionalizacijo med upravne organe in sodišča. Pristojnost sodišča za odločanje o zahtevah za denacionalizacijo (prvi odstavek 56. člena ZDen) je izrecno določena le za tiste primere, ko je premoženje prešlo v državno last na podlagi pravnega posla, sklenjenega zaradi grožnje, sile ali zvižaje državnega organa oziroma predstavnika oblasti (5. člen ZDen).

7. Kot izhaja iz same zahteve za denacionalizacijo z dne 29. 9. 1992, vlagateljica ne zatrjuje, da bi premoženje prešlo v državno last na podlagi pravnih poslov v smislu 5. člena ZDen, temveč izrecno navaja, da je šlo za neodplačne prenose na druge uporabnike oziroma za prenose premoženja zaradi statusnih sprememb. Le-te pa so bile posledica izvajanja statusnopravnih predpisov, ki so nalagali take spremembe. Kot navaja vlagateljica zahteve za denacionalizacijo, je zaradi statusnih sprememb iz nekdanjih kmetijskih zadrug nastal najprej KKV, Š. pri N. G., ki je upravljal in gospodaril s celotnim združnim premoženjem, po njegovem razpadu pa so nastali novi pravni subjekti, med katerimi je tudi KZV.

8. V obravnavani zadevi ni šlo za pravne posle v smislu 5. člena ZDen, ki bi jih sklenila zadruga in na njihovi podlagi prenesla premoženje. Kaj takega tudi ne izhaja iz priloženih zemljiškoknjižnih izpiskov. Zato je ustavno sodišče odločilo, da je na podlagi 54. člena ZDen za odločanje o zahtevi za denacionalizacijo KZV podana pristojnost v izreku navedene upravne organe.

9. Iz spisa je razvidno, da je bila zahteva za denacionalizacijo vložena že 2. 10. 1992. Pet let in pol je trajalo, da je prišlo do odločitve o pristojnosti za reševanje zadeve. Ustavno sodišče ugotavlja, da gre še za en primer očitno prepočasnega postopanja v denacionalizacijskih zadevah. Na prepočasno postopanje v teh zadevah in na kršenje roka iz prvega odstavka 58. člena ZDen je ustavno sodišče že nekajkrat opozorilo (na primer v zadevah U-II-119/96 z dne 6. 6. 1996, U-II-351/96 z dne 5. 12. 1996 in U-II-334/96 z dne 9. 1. 1997).

## C)

10. Ustavno sodišče je sprejelo to odločbo na podlagi četrtega odstavka 61. člena zakona o ustavnem sodišču (Uradni list RS, št. 15/94) v sestavi: predsednik dr. Lovro Šturm ter sodnici in sodniki dr. Miroslava Geč-Korošec, dr. Peter Jambreč, dr. Tone Jerovšek, mag. Matevž Krivic, Franc Testen, dr. Lojze Ude in dr. Dragica Wedam-Lukič. Odločbo je sprejelo soglasno.

Št. U-II-133/98

Ljubljana, dne 7. maja 1998.

**dr. Lovro Šturm** l. r.  
Predsednik

**1743. Odločba o skladnosti 3. in 4. člena zakona o spremembah in dopolnitvah zakona o prometnem davku z ustavo**

Ustavno sodišče je v postopku za preizkus pobud dr. Petra Čeferina, Roka Čeferina in Aleksandra Čeferina, vseh iz Grosuplja, dr. Konrada Plauštajnerja iz Celja, Ervina Dokiča iz Pirana, Lada Arčona iz Ljubljane, Marjana Štrtaka iz Trbovelj, Ljubomira Crnkoviča iz Litije, mag. Mitje Jeleniča Novaka iz Ljubljane, Darka Jeršeta iz Postojne, Sama Kolnika iz Maribora in Notarske zbornice Slovenije iz Ljubljane na seji dne 16. aprila 1998

**o d l o č i l o :**

Člena 3 in 4 zakona o spremembah in dopolnitvah zakona o prometnem davku (Uradni list RS, št. 3/98) nista v neskladju z ustavo.

**O b r a z l o ž i t e v**

## A)

1. Pobudniki dr. Konrad Plauštajner, Lado Arčon, Marjan Štrtak, Ervin Dokič, Ljubomir Crnkovič, mag. Mitja Jelenič Novak, Darko Jerše, Samo Kolnik in Notarska zbornica Slovenije izpodbijajo določbi 3. in 5. člena zakona o spremembah in dopolnitvah zakona o prometnem davku (v nadaljevanju: ZPD-E), pobudniki dr. Peter Čeferin, Rok Čeferin in Aleksander Čeferin pa še določbo 4. člena ZPD-E. Določba 5. člena naj bi bila v neskladju s prvim odstavkom 154. člena ustave (veljavnost predpisov in njihovo objavljanje) in s 155. členom ustave (prepoved povratne veljave pravnih aktov), določba 3. člena pa s 14. členom (enakost pred zakonom) in s 33. členom ustave (pravica do zasebne lastnine in dedovanja).

2. Pobudniki menijo, da je po določbi 3. člena ZPD-E prometni davek všteti v ceno odvetniške oziroma notarske storitve, za druge storitve pa naj bi zakon o prometnem davku (Uradni list RS, št. 4/92, 12/93 – odl. US, 71/93, 16/96 in 57/97 – v nadaljevanju: ZPD) določal, da znesek plačila za opravljeno storitev kot davčna osnova ne vsebuje prometnega davka (22. člen). Ker naj bi zakonodajalec za tako razlikovanje ni imel utemeljenega razloga, naj bi bilo s 3. členom kršeno načelo enakosti pred zakonom iz 14. člena ustave. Obdavčitev odvetniške storitve na način, kot naj bi bilo to storjeno s 3. členom ZPD-E, naj bi pomenila tudi zmanjšanje zavezančevega premoženja oziroma njegove lastnine in zato poseg v pravico do zasebne lastnine (33. člen ustave). Z opravljanjem odvetniške dejavnosti naj

bi namreč vsak odvetnik v skladu s priznano tarifo pridobival denarna sredstva, ki – zmanjšana za davek in prispevek ter stroške poslovanja – predstavljajo njegovo premoženje. Uzakonjeni način obdavčitve naj bi na eni strani zmanjšal dohodek države, na drugi strani pa bi bil – glede na to, da povprečna oseba pride k notarju le redko – prihranek posameznikov zanemarljiv. Po mnenju nekaterih pobudnikov naj bi bila določba 3. člena ZPD-E tudi v nasprotju z odvetniško tarifo (Uradni list RS, št. 7/95) v delu, kjer ta opredeljuje vrednost odvetniških storitev in kjer določa predpostavke za spremembo vrednosti točke, in s 17. členom zakona o odvetništvu (Uradni list RS, št. 18/93 in 24/96 – odl. US), po katerem je odvetnik upravičen do plačila za svoje delo po odvetniški tarifi. Državni zbor naj bi ne bil pristojen, da na način, določen v ZPD-E, ureja delovanje odvetništva kot samostojne in neodvisne službe. Sporna določba naj bi bila v nasprotju tudi z zakonom o dohodnini (Uradni list RS, št. 71/93, 2/95 – odl. US, 7/97, 11/95, 11/96, 14/96 – odl. US, 44/96, 68/96 – odl. US in 10/97 – v nadaljevanju: ZDoh). Davek, uveden z ZPD-E, naj bi bil prometni davek le po imenu, ne pa tudi po svoji vsebini in pravni naravi. Obdavčena naj bi bila odvetnikova dejavnost, ta pa naj bi bila obdavčena že z davkom od dejavnosti po ZDoh. Sporna določba naj bi zato uvedla dvojno obdavčitev dohodka iz odvetniške in notarske dejavnosti. Člen 3 ZPD-E naj bi bil v nasprotju z načeli pravne države (2. člen ustave) in enakosti pred zakonom tudi zato, ker naj bi bili novi davčni zavezanci prikrajšani za vakacijski rok, potreben za izdajo navodil davčnih organov in za izobraževanje delavcev ter tehnične priprave. Pobudniki predlagajo razveljavitev 3. člena ZPD-E oziroma dela te določbe, ki se glasi: "ki vsebuje davek od prometa storitev". Do končne odločitve naj ustavno sodišče zadrži izvrševanje sporne določbe.

3. Državni zbor meni, da določba 3. člena ZPD-E ni v neskladju z ustavo. Sama uvedba davka naj bi bila v skladu s 147. členom ustave, po katerem država predpisuje davke in druge dajatve z zakonom. Ker vsaka predpisana dajatev posega v premoženjski položaj zavezanca, naj določba tudi ne bi bila v nasprotju s pravico do zasebne lastnine iz 33. člena ustave. Z vidika ustave naj bi tudi ne bila sporna vključitev prometnega davka v ceno storitve. Sporen način obračunavanja davka naj bi preprečil, da bi nova davčna obremenitev prizadela uporabnike odvetniških in notarskih storitev. Za razliko od drugih storitev naj bi namreč pri teh šlo za uveljavljanje pravic posameznikov in med njimi tudi za zagotavljanje človekovih pravic. Vrsta teh storitev je iz razlogov varnosti pravnega prometa ter trdnosti in korektnosti pravnih razmerij predpisana z zakonom. Sporna določba naj bi bila tudi odraz načela socialne države (2. člen ustave). Davčna politika v socialni državi upošteva socialno in premoženjsko stanje vseh družbenih slojev in naj posameznike obremenijo sorazmerno glede na njihov socialni položaj. Socialni položaj odvetnikov in notarjev naj bi po novi zakonski ureditvi ne bil ogrožen, na drugi strani pa (še) ni ureditve, ki bi socialno prizadetim zagotavljala dostop do odvetniških in notarskih storitev brezplačno ali po nižji ceni.

4. Tudi vlada meni, da določba 3. člena ZPD-E ni v neskladju s 14. in s 33. členom ustave. Davek od cene odvetniških storitev je bil uveden, da bi dosegli njegovo čim večjo nevtralnost. Z obdavčitvijo teh storitev pa naj bi bila izvedena tudi delna prilagoditev bodočemu sistemu obdavčitve po načelu dodane vrednosti. V neskladju z ustavo naj bi ne bil niti način obdavčitve. Ker se z odvetniškimi storitvami uresničuje načelo pravne države, bi drugačen način obdavčitve posegal v tarifo, to pa naj bi ne moglo biti v domeni davčnih predpisov. Sporna določba ne posega v vrednote nje odvetniških storitev po tarifi, ker ta ne določa neto zne-

ska plačane storitve, temveč bruto znesek za posamezno odvetniško storitev. S tem, ko davčno breme povečuje stroške, naj bi kvečjemu nastal položaj, ko je treba spremeniti zneske, določene s tarifo. Zgolj dejstvo, da so v davčno osnovo vključeni tudi prispevki in drugi stroški, pa davka od cene odvetniških storitev ne razlikuje od davka od drugih storitev.

#### B) – I

5. Pobudnica Notarska zbornica Slovenije utemeljuje svoj pravni interes z določbama 106. in 107. člena zakona o notariatu (Uradni list RS, št. 13/94, 48/94, 82/94 in 41/95 – odl. US; v nadaljevanju: ZN), po katerih je zbornica pravna oseba, v katero se notarji obvezno združujejo in ki skrbi za ugled, verodostojnost in razvoj notariata ter zastopa interese notarjev in notarskih kandidatov. Ker bi sporna zakonska določba občutno zmanjšala dohodek notarjev, naj bi to poslabšalo možnosti za nemoteno delovanje in razvoj notariata.

6. Politične stranke, društva, zbornice in združenja imajo pravni interes le za izpodbijanje predpisov, ki neposredno posegajo v njihove pravice, pravne interese ali pravni položaj. Za pobude, ki jih ti subjekti vlagajo v imenu in zaradi interesov svojih članov, njihov pravni interes v smislu 24. člena zakona o ustavnem sodišču (Uradni list RS, št. 15/94 – v nadaljevanju: ZUstS) ni izkazan (ustaljena praksa ustavnega sodišča, glej npr. sklep št. U-I-161/95 z dne 7. 11. 1996 – OdlUS V, 148). Pobudnica ne trdi, da bi izpodbijana določba ZPD-E posegala v njen pravni položaj, ampak svoj pravni interes izrecno utemeljuje s tem, da ji zakon nalaga skrb za varovanje interesov notarjev. Ustavno sodišče zato njenih navedb pri presoji ni upoštevalo.

#### B) – II

7. Ker je bilo o ustavnosti 5. člena ZPD-E že odločeno z delno odločbo z dne 22. 1. 1998 (Uradni list RS, št. 9/98), je predmet te odločbe še presoja ustavnosti 3. člena ZPD-E. V tem delu je ustavno sodišče pobude sprejelo in glede na izpolnjene pogoje iz četrtega odstavka 26. člena ZUstS takoj nadaljevalo z odločanjem o stvari sami.

8. Določba 3. člena ZPD-E je kot osnovo za davek od prometa storitev določila "znesek plačila za odvetniške oziroma notarske storitve v skladu z odvetniško oziroma notarsko tarifo, ki vsebuje davek od prometa storitev". To, kar je po mnenju pobudnikov v neskladju z ustavo, ni uvedba davka od prometa odvetniških in notarskih storitev sama po sebi, ampak način obdavčitve. Ustavno sodišče se je zato omejilo na presojo dela določbe, ki se glasi: "ki vsebuje davek od prometa storitev".

9. Sporni del določbe 3. člena ZPD-E določa davčno osnovo drugače, kot je določena za davek od prometa drugih storitev. Po splošni določbi prvega odstavka 23. člena je davčna osnova za davek od prometa storitev znesek plačila za opravljeno storitev, ki ne vsebuje davka od prometa storitev, plačan z denarjem, v naravi ali z nasprotno storitvijo. Če bi 3. členu ZPD-E ne bil dodan sporni del, bi bilo kot osnovo za davek od prometa odvetniških in notarskih storitev treba šteti znesek plačila za te storitve po tarifi. Tako bi bilo določbo mogoče razumeti po njenem besedilu in tudi po sistemski razlagi ZPD. Iz take razlage pa je očitno izhajal tudi zakonodajalec, ker bi bil sicer sporni del določbe 3. člena ZPD-E nepotreben.

10. Očitek pobudnikov o kršitvi pravice do zasebne lastnine (33. člen ustave) ni utemeljen. Od tistih, ki jim je naložen, vsak davek terjaja, da nekaj od svojega dajo. Vendar pa z davki država pridobiva sredstva za uresničevanje svojih nalog (146. člen ustave). Osebe v vlogi davčnega zavezan-

ca morajo zato prenašati poseganje v svojo človekovo pravico iz 33. člena ustave in njeno omejevanje zaradi zagotavljanja funkcij lastnine, ki so v javnem interesu (67. člen ustave) (prim. odločbo št. U-I-296/95 z dne 27. 11. 1997). Ker pobudniki ne zatrjujejo, da je sporna obdavčitev prekomerna, ampak le, da vodi k zmanjšanju premoženja davčnih zavezancev, v obravnavani zadevi ni bilo potrebno odločiti, kje je meja zakonodajalčevega davčnega poseganja v premoženjsko sfero pravnih subjektov.

11. Ker je davek neposreden poseg države v premoženjsko sfero zavezancev brez neposrednega povračila, ustava tako poseganje prepušča in nalaga izključno zakonodajalcu (147. člen), ta pa ga sme določiti samo z zakonom (87. člen ustave). Pojem predpisovanja davkov iz 147. člena ustave ne zajema le uvedbe davka, določitev njegovih karakteristik, zavezanca, davčne stopnje in podobno, ampak pomeni, da mora biti iz zakona razvidno in predvidljivo, kaj država zahteva od davkoplačevalca (prim. zgoraj citirano odločbo). Načelo zakonitosti, ki je eden izmed elementov pravne države (2. člen ustave), je zaradi lastnosti davka kot datjave brez neposredne odmene za razmejitve med pristojnostjo davčnega zakonodajalca in davčne uprave še posebej pomembno jamstvo posameznikovih pravic.

12. Druga varovalka, ki je zaradi opisane lastnosti davka prav tako specifična, je načelo enakosti pred zakonom (drugi odstavek 14. člena ustave). Po ustaljeni praksi ustavnega sodišča načelo enakosti pred zakonom ne pomeni, da bi predpis, kadar podlaga za različno urejanje niso okoliščine iz prvega odstavka 14. člena, ne smel različno urejati položajev pravnih subjektov, pač pa, da tega ne sme početi samovoljno, brez razumnega in stvarnega razloga. To pomeni, da mora razlikovanje služiti ustavno dopustnemu cilju, da mora biti ta cilj v razumni povezavi s predmetom urejanja v predpisu in da mora biti uvedeno razlikovanje primerno sredstvo za doseg tega cilja. Za razlikovanje mora torej obstajati razumen, iz narave stvari izhajajoč razlog (npr. sklep št. 140/95 z dne 13. 6. 1996 - OdlUS V, 96).

13. Posebnost davka je v tem, da je vsak davek primeren za napolnitev državnega proračuna in za financiranje državnih nalog. Zahteva po davčni enakosti zato ni izčrpana že z ustavno dopustnostjo zakonodajalčevega cilja, ampak zakonodajalcu nalaga, da davčno breme porazdeli kolikor mogoče enakomerno. Tako določbo je vsebovala že francoska deklaracija o človekovih in državljskih pravicah iz leta 1789. Skupni prispevek, neogibno potreben za delovanje javne oblasti in stroške uprave, mora biti enakomerno porazdeljen med vse državljane v razmerju z njihovimi možnostmi (13. člen)<sup>1</sup>. Iz opisanega sledi, da ima zakonodajalec pri izbiri davčnega predmeta in pri določitvi davčne osnove in davčne stopnje širok prostor presoje, da pa mora enkrat sprejeto odločitev nato dosledno - z vidika enakosti v obremenitvi - izpeljati.

14. Tako stališče je ustavno sodišče doslej že večkrat zavzelo. V zadevah št. U-I-18/94 (sklep z dne 16. 6. 1994 - OdlUS III, 70) in št. U-I-77/94 (odločba z dne 1. 12. 1994 - OdlUS III, 134) je navedlo, da sta določitev davčne osnove, davčne stopnje in davčnih oprostitev odvisna predvsem od ciljev ekonomske in fiskalne politike, zakonodajalec pa lahko z davčno ureditvijo zasleduje še druge cilje, npr. določeno družinsko politiko, zaposlovanje, razvoj demografsko in sicer ogroženih območij (podobno tudi v odločbi št. U-I-299/96 z dne 12. 12. 1996 - OdlUS V, 177). Na odločitev o vrsti in obsegu obdavčitve je zakonodajalec

nato vezan in se ji brez utemeljenega razloga ne more odreči. Takó je oprostitev plačila prometnega davka za podjetja za zaposlovanje invalidov v skladu z načelom enakosti le toliko, kolikor je to potrebno zaradi izenačitve položaja teh s položajem drugih podjetij na trgu (odločba št. U-I-92/92 z dne 18. 2. 1993 - OdlUS II, 18). Z vidika načela enakosti je bistveno, da je kumulativna olajšava za vzdrževanje družinskih članov enaka za vse zavezance z enakim številom otrok, ni pa pomembno, kako je zakonodajalec porazdelil to oprostitev med posamezne družinske člane (sklep št. U-I-18/94 z dne 16. 6. 1994 - OdlUS III, 70). Pri obdavčitvi dohodka se je zakonodajalec odločil, da bo posegel na povečanje premoženja davčnega zavezanca in zato ne sme obdavčiti stroškov, potrebnih za doseg tega povečanja; lahko pa s politiko različne strogosti pri priznavanju stroškov dosega različne namene davčnega sistema (odločba št. U-I-77/94 z dne 1. 12. 1994 - OdlUS III, 134) in predpiše razumne omejitve, ki bodo preprečile izogibanje davčni obveznosti (odločba št. U-I-19/94 z dne 14. 11. 1996 - OdlUS V, 156).

15. Sporni del določbe 3. člena ZPD-E je v skladu s temi zahtevami. Posebnost odvetniških in notarskih storitev v primerjavi z drugimi storitvami, ki so našteje v 24. členu ZPD, je v tem, da je plačilo za njihovo opravljanje določeno s tarifo (19. člen ZOdv in drugi odstavek 107. člena ZN). Oblikovanja cene za te storitve zakonodajalec ni (v celoti) prepustil osebam, ki jih opravljajo, ampak je za njeno določitev pooblastil odvetniško oziroma notarsko zbornico in njuno odločitev vezal na soglasje ministra, pristojnega za pravosodje. Ceno drugih storitev, obdavčenih po ZPD, pa davčni zavezanec določi sam. Po ZPD se tudi sam odloči, ali bo prometni davek zaračunal posebej ali pa ga bo vračunal v plačilo za opravljene storitve (arg. iz 30. člena). Taka ureditev, kot je v ZPD-E določena za odvetniške in notarske storitve, bi zato v drugih primerih obdavčitve prometa storitev ne bila smiselna.

16. Razlogi, ki so narekovali to posebnost pri določanju cen odvetniških in notarskih storitev, opravičujejo tudi odločitev zakonodajalca za drugačen način obdavčitve prometa teh storitev. Tako odvetništvo kot notariat že ustava opredeljuje kot službi, ki sta del državne ureditve (137. člen). Notariat je javna služba, katere izvrševanje je namenjeno varnosti v pravnem prometu. Sodelovanje notarja pri sklepanju pravnih poslov, dajanju izjav volje ipd. daje posameznikovemu ravnanju značaj trdnosti in zanesljivosti, v določenih primerih je tudi pogoj, da ima posameznikovo ravnanje pravni učinek. Ker je notarjevo sodelovanje v javnem interesu, notar tudi ne sme odkloniti opravljanja zadev, ki jih je zakon zaupal notarjem (tretji odstavek 6. člena ZN). Odvetništvo je sicer - drugače kot notariat - opredeljeno kot samostojna in neodvisna služba v okviru pravosodja (137. člen ustave). Ker pa posameznike v postopkih pred sodišči lahko odplačno zastopajo le odvetniki in ker v nekaterih primerih zakon določa tudi obvezno zastopanje, so tudi odvetniške storitve predpostavka za uveljavljanje posameznikovih pravic in uveljavljanje zagotovil, ki mu jih daje ustava. Navedeni razlogi utemeljujejo zakonsko ureditev, ki omejuje svobodo odvetnikov in notarjev, da sami določajo ceno svojih storitev. Enak cilj, to je zagotoviti, da bi bile notarske in odvetniške storitve posamezniku dostopne, pa zasleduje tudi sporna zakonska določba 3. člena ZPD-E.

17. Eden izmed pobudnikov meni, da je sredstvo, ki ga je zakonodajalec izbral za doseg zastavljenega cilja, nedopustno. Določitev drugačne davčne osnove od tiste, ki jo zakon določi kot pravilo, sama po sebi ni v neskladju z ustavo. Taka je tudi ustaljena praksa ustavnega sodišča, ki medsebojno skladnost dveh zakonov presoja le, če bi medsebojna neskladnost pomenila anomalijo v pravnem redu, ki

<sup>1</sup> Pour l'entretien de la force publique et pour les dépenses d'administration, une contribution commune est indispensable; elle doit être également répartie entre tous les citoyens en raison de leurs facultés.

bi kršila načela pravne države in s tem 2. člen ustave (prim. odločbo št. U-I-299/96 z dne 12. 12. 1996 – OdlUS V, 177). V obravnavanem primeru ni tako. Kljub temu, da ZPD pri obdavčitvi prometa storitev izhaja iz davčne osnove, ki ne vsebuje zneska prometnega davka, pa mu tudi tak način obdavčitve, kot ga je uvedel v 3. členu ZPD-E, ni tuj. Táko možnost izrecno določa pri obdavčitvi prometa proizvodov (drugi odstavek 15. člena), pri načinu obračunavanja prometnega davka pa jo omenja tudi v povezavi z davkom na promet storitev (30. člen). V 30. členu tudi določa, kako se v primeru, ko je prometni davek vključen v ceno storitve, ta izračunava. Kaj je to preračunana davčna stopnja, pa je pojasnjeno tudi v 15. členu pravilnika o uporabi zakona o prometnem davku (Uradni list RS, št. 6/92, 8/92, 29/92, 39/93, 65/95 – odl. US in 5/97). Zgolj to, da je prometni davek vključen v ceno storitve, torej še ne pomeni, da bi ne šlo za prometni davek. Sámó to dejstvo tudi ne spreminja narave davka v davek na dohodek. Kolikor je odvetnikom in notarjem opravljanje odvetniške in notarske dejavnosti edini vir dohodka, je davek na promet njihovih storitev navidez blizu dohodnini. Vendar pa tudi drugačen način obračunavanja prometnega davka ohranja razliko v davčnem predmetu med enim in drugim davkom. Ne glede na to, ali gre v obravnavanem primeru za dvojno ali za večkratno obdavčitev, to z vidika ustave ni bistveno. Ustavno sodišče je že odločilo, da se posamezni subjekti oziroma objekti obdavčevanja med seboj ne izključujejo in so v okviru enotnega davčnega sistema lahko večkratno obdavčeni z različnimi davčninami (že navedena odločba št. U-I-299/96).

18. Izbrano sredstvo je – vsaj v času odločanja – primerno za dosego zastavljenega cilja. O ceni odvetniških in notarskih storitev odločata sicer zbornici in minister za pravosodje in zato zakonodajalec na to ceno ne more neposredno vplivati. Vendar pa je soglasje ministra določeno tudi zaradi tega, da država v odločitvah oseb, ki sicer opravljajo svoboden poklic, poseže tedaj, ko je to potrebno zaradi varovanja interesov oseb, ki se njihovih storitev morajo in da se jih morejo posluževati. Dotlej, da odvetniška in notarska zbornica zaradi uvedbe nove davčne obveznosti predlagata povišanje cen za storitve svojih članov, je izbrani način obdavčitve primeren za ohranitev dostopnosti odvetniških in notarskih storitev. Kako relevanten je za ustavnosodno presojo interes tretje skupine osebe, prizadete z določbo 3. člena ZPD-E, to je potreba po ohranitvi samostojnosti odvetništva in notariata ter njune neodvisnosti oziroma verodostojnosti, zaenkrat še ni bilo potrebno odločiti. Da bi se izognili možnim sporom o tem, kako daleč je minister vezan na preudarke zakonodajalca, ki jih je izrazil v davčni zakonodaji, bi bilo prav, da bi zakonodajalec v primernem času sprejel zakon, ki ga je napovedal v svojem odgovoru in ki bi morda primerneje uskladil in v večji meri zadostil vsem trem potrebam.

19. V opisanem sobesedilu tudi ni relevantna trditev pobudnikov, da zakonska ureditev posega v odvetniško tarifo. Z vidika formalne skladnosti je odvetniška tarifa splošni akt in kot taka mora biti ona v skladu z zakonom in ne obratno (120. člen ustave). Predpostavke za spremembo vrednosti točke, določene v drugem odstavku 7. člena odvetniške tarife in v četrtem odstavku 11. člena notarske tarife, je sprejel isti organ, ki je pristojen za spremembo tarife. Noben veljaven predpis, ki bi bil hierarhično višje od tarife, odvetniške in notarske zbornice ter ministra za pravosodje izrecno ne zavezuje, da bi navedenih določb obeh tarif ne smel spremeniti. Kolikor pa se očitke pobudnikov nanaša na neskladje med sporno določbo in njihovim položajem, ki jim ga daje ustava in zakon, pa je bilo nanj odgovorjeno v prejšnji točki.

C)

20. Ustavno sodišče je to odločbo sprejelo na podlagi 21. člena ZUstS v sestavi: predsednik dr. Lovro Šturm in sodnici ter sodniki dr. Miroslava Geč-Korošec, dr. Peter Jambreč, dr. Tone Jerovšek, mag. Matevž Krivic, Franc Testen, dr. Dragica Wedam-Lukič in dr. Boštjan M. Zupančič. Odločbo je sprejelo s petimi glasovi proti trem. Proti so glasovali sodnica Wedam-Lukič ter sodnika Krivic in Zupančič. Sodnika Krivic in Zupančič sta dala odklonilni ločeni mnenji.

Št. U-I-9/98-68  
Ljubljana, dne 16. aprila 1998.

dr. Lovro Šturm l. r.  
Predsednik

## DRUGI DRŽAVNI ORGANI IN ORGANIZACIJE

### 1744. Pravilnik o obliki in vsebini enotnega žiga projektivnih podjetij

Na podlagi četrtega odstavka 26. člena v povezavi s četrtem odstavkom 26. člena zakona o graditvi objektov (Uradni list SRS, št. 34/84 in 29/86 ter Uradni list RS, št. 59/96) v skladu s 85. in 91. členom statuta Inženirske zbornice Slovenije (Uradni list RS, št. 7/97) izdaja Inženirska zbornica Slovenije

### P R A V I L N I K o obliki in vsebini enotnega žiga projektivnih podjetij

#### I. SPLOŠNA DOLOČBA

##### 1. člen

S tem pravilnikom se določa oblika in vsebina enotnega žiga projektivnih podjetij (v nadaljnjem besedilu: enotni žig) ter način uporabe identifikacijske številke pooblaščenih inženirjev skupaj z njim.

#### II. OBLIKA IN VSEBINA ENOTNEGA ŽIGA

##### 2. člen

(1) Enotni žig ima obliko kroga s premerom 34 mm.  
(2) Enotni žig je obrobjen z dvema koncentričnima krogoma, ki sta razmaknjena za 1 mm, v sredini pa je še en koncentrični krog, s premerom 22 mm.

##### 3. člen

(1) V dela med notranjim in zunanjo koncentričnima krogoma vsebuje enotni žig skrajšano ime gospodarske družbe oziroma samostojnega podjetnika posameznika, ki nastopa kot projektivno podjetje, z navedbo njegovega sedeža. V spodnjem delu med notranjim in zunanjo koncentričnima krogoma pa je vrstna številka žiga.

(2) V sredini enotnega žiga je logotip Inženirske zbornice Slovenije, kot ga določa ustrezen predpis Inženirske zbornice, izdan v skladu z njenim statutom, pod njim pa je identifikacijska številka gospodarske družbe oziroma samo-



stojnega podjetnika posameznika (v nadaljnjem besedilu: "identifikacijska številka projektivnega podjetja"), ki mu jo je v skladu s statutom Inženirske zbornice izdal upravni odbor Inženirske zbornice Slovenije (v nadaljnjem besedilu: "pristojni organ zbornice").

#### 4. člen

(1) Besedilo oziroma označbe, ki jih enotni žig vsebuje na obodu zunanega in notranjega koncentričnega kroga, so v pisavi tipa "ARIAL-CE". Višina pisave na obodu zunanega in notranjega kroga je 2,2 mm.

(2) Logotip Inženirske zbornice Slovenije je širine 13 mm in višine 5 mm.

(3) Logotip Inženirske zbornice Slovenije in identifikacijska številka projektivnega podjetja sta v odebeljeni (bold) pisavi.

### III. NAČIN UPORABE

#### 5. člen

Enotni žigi se v projektni dokumentaciji odtiskujejo v rdeči barvi in sicer na ustreznih listih oziroma straneh v mapah, kot je to določeno s predpisi o podrobnejši vsebini projektne dokumentacije.

#### 6. člen

(1) Identifikacijska številka pooblaščenega inženirja se skupaj z enotnim žigom uporablja tako, da se na predpisanim mestu v projektni dokumentaciji najprej odtisne enotni žig, nato pa ob njem, na njegovi desni strani, v črni barvi odtisne osebna štampiljka pooblaščenega inženirja (v nadaljnjem besedilu: osebna štampiljka), ki mu jo je v skladu s statutom Inženirske zbornice izdal njen pristojni organ.

(2) Po odtisu enotnega žiga in osebne štampiljke se pod njima pooblaščen inženir lastnoročno podpiše in sicer tako, da linija podpisa na najmanj enem mestu presega zunanji rob enotnega žiga in osebne štampiljke oziroma da linija podpisa sega vanju.

(3) Natančnejša pravila in obveznosti članov pri uporabi enotnega žiga in osebne štampiljke so določene v navodilih za uporabo in evidenco enotnega žiga, osebne štampiljke in izkaznice, ki jih sprejme Upravni odbor IZS.

#### 7. člen

(1) Osebna štampiljka ima obliko ležečega pravokotnika, dolžine 55 in višine 15 mm.

(2) V prvi vrsti enotne štampiljke so ime in priimek pooblaščenega inženirja, v drugi vrsti navedba njegovega strokovnega naslova, v tretji vrsti pa je njegova identifikacijska številka, ki jo je v skladu s statutom Inženirske zbornice izdal njen pristojni organ, vezana z identifikacijsko številko projektivnega podjetja, kjer pooblaščen inženir dela in sicer v sledeči obliki: identifikacijska številka projektivnega podjetja, kratica "IZS", identifikacijska številka pooblaščenega inženirja.

#### 8. člen

(1) Matične sekcije imajo naslednje označbe oziroma so v osebnih štampiljkah označene z naslednjimi črkami:

3. črka "A" za matično sekcijo arhitektov, krajinskih arhitektov in urbanistov;

4. črka "G" za matično sekcijo gradbenih inženirjev;

5. črka "S" za matično sekcijo strojnih inženirjev,

6. črka "E" za matično sekcijo elektro inženirjev,

7. črka "T" za matično sekcijo inženirjev tehnologov.

(2) Če posamezna matična sekcija ustanovi dve ali več podsekcij specializiranih inženirskih strok, se označbi oziroma veliki črki doda še druga velika črka, ki opredeljuje takšno podsekcijo. V primeru, da takšnih podsekcij ni se na mestu druge črke uporabi znak "-".

(3) Označbe oziroma črke ustanovljenih podsekcij posamezne matične sekcije se objavljajo v glasilu Inženirske zbornice Slovenije.

(4) Identifikacijska številka pooblaščenega inženirja je sestavljena iz dveh črk in štirih števil. Pri tem prva številka označuje strokovno pripadnost matični sekciji.

(5) V primeru, če identifikacijska številka projektivnega podjetja v enotnem žigu ni enaka identifikacijski številki projektivnega podjetja v osebni številki, mora biti na ustreznih listih oziroma straneh v mapah projektivne dokumentacije priloženo pisno soglasje projektivnega podjetja iz osebne štampiljke.

#### 9. člen

(1) Besedilo oziroma označbe osebne štampiljke so v pisavi tipa "ARIAL-CE". Višina pisave je 2,2 mm.

(2) Identifikacijska številka projektivnega podjetja, označba "IZS" ter identifikacijska številka pooblaščenega inženirja je v odebeljeni (bold) pisavi.

### IV. PREHODNE IN KONČNE DOLOČBE

#### 10. člen

Podrobnejša oblika in sestavine vsebin enotnega žiga in osebne štampiljke ter način njune uporabe je določen v prilogi, ki je sestavni del tega pravilnika.

#### 11. člen

Ta pravilnik se po tem, ko da k njemu soglasje pristojni minister, objavi v Uradnem listu Republike Slovenije.

#### 12. člen

Z obvezno uporabo enotnega žiga oziroma njegovim odtiskovanjem v projektni dokumentaciji ter identifikacijske številke pooblaščenih inženirjev skupaj z njim se prične najpozneje tri mesece po njegovi uveljavitvi.

#### 13. člen

Ta pravilnik začne veljati petnajsti dan po objavi v Uradnem listu Republike Slovenije.


Ljubljana, dne 12. maja 1998.

Predsednik  
Inženirske zbornice Slovenije  
**Gorazd Pust** l. r.

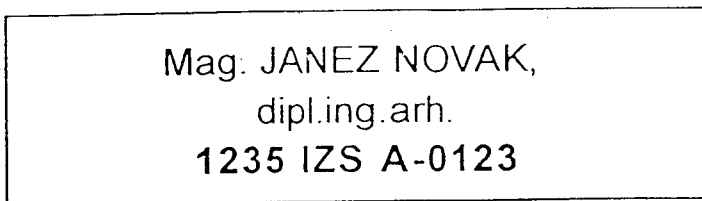
K temu usklajenemu predlogu pravilnika (št. 851/VOD-GZ z dne 6. 5. 1998) je dal soglasje minister, pristojen za graditev, s sklepom Ministrstva za okolje in prostor, št. 351-00-6/98 z dne 8. 5. 1998.

PODROBNEJŠA OBLIKA IN SESTAVINE VSEBIN  
ENOTNEGA ŽIGA IN OSEBNE ŠTAMPILJKE

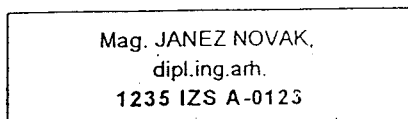

ENOTNI ŽIG



OSEBNA ŠTAMPILJKA



POVEČAVA



MERILO 1:1

LEGENDA

V enotnem žigu pomenijo:

XXXX .... skrajšano ime podjetja,  
pisano z velikimi črkami

y.y.y. .... skrajšan naziv vrste lastništva  
(n.pr. d.o.o., s.p., d.d.)

ZZZZ ..... kraj sedeža podjetja,  
pisano z velikimi črkami

**1745. Spremembe in dopolnitve tarife za opravljanje pomorske pilotaže na območju teritorialnega morja in notranjih morskih voda Republike Slovenije**

Na podlagi 41. člena zakona o lukah (Uradni list SRS, št. 7/77, 29/86) družba Piloti Koper, pomorska pilotaža, d.o.o., Koper določa

**SPREMEMBE IN DOPOLNITVE  
TARIFE**

**za opravljanje pomorske pilotaže na območju teritorialnega morja in notranjih morskih voda Republike Slovenije**

1. člen

V tarifi za opravljanje pomorske pilotaže na območju teritorialnega morja in notranjih morskih voda Republike Slovenije (Uradni list RS, št. 75/96), se

4. člen spremeni in glasi:

“Za delovni čas ob delovnikih, od ponedeljka do vključno petka, od 6. do 22. ure se zaračunava osnovna tarifa.

Za delovni čas ob delovnikih od 22. do 6. ure in v sobotah od 6. do 14. ure se osnovna tarifa poveča za 50%. V sobotah od 14. do 22. ure se osnovna tarifa poveča za 75%, v sobotah od 22. ure do ponedeljka do 6. ure pa se osnovna tarifa poveča za 100%. Za delo na dan pred prazniki od 22. ure do 24. ure in za delo na dan po praznikih od 24. do 6. ure, kakor tudi za delo na dneve državnih praznikov, se osnovna tarifa poveča za 150%.”

2. člen

10. člen se spremeni in glasi:

“Za ladje z ugrezom večjim od 16,70 m se osnovna tarifa poveča za 10%.”

3. člen

Doda se nov 12.a člen, ki glasi:

“Če ladja skladno z odločbo Uprave RS za pomorstvo vpluje v pristanišče, oziroma izpluje iz njega, brez spremstva pilota, vendar po njegovi predhodni potrditvi, se ji za tovrstne storitve, opravljene po 16. 4. 1998, zaračunava 25% tarife, ki bi ji bila zaračunana skladno z določili te tarife v primeru vplovitve oziroma izplovitve s spremstvom pilota.

V primeru iz prvega odstavka tega člena ne veljajo določila 12. člena te tarife.”

4. člen

V 16. členu se za prvim odstavkom doda nov drugi odstavek, ki glasi:

“Rok plačila je petnajst dni od dneva opravljene storitve pomorske pilotaže na ŽR št. 51400-601-46033”.

5. člen

Te spremembe začnejo veljati petnajsti dan po objavi v Uradnem listu RS.

Koper, dne 12. maja 1998.

Piloti Koper,  
pomorska pilotaža, d.o.o., Koper  
direktor  
**kap. Valentin Valenčič l. r.**

## OBČINE

### BLED

**1746. Odlok o neprometnih znakih v Občini Bled**

Na podlagi zakona o cestah (Uradni list RS, št. 29/97), 3. člena pravilnika o neprometnih znakih (Uradni list RS, št. 17/82, 22/84), 25. člena zakona o prekrških (Uradni list SRS, št. 25/83, 42/85, 47/87, 5/90, Uradni list RS, št. 10/91, 13/93, 66/93, 35/97, 87/97) in druge alineje četrtega odstavka 20. člena statuta Občine Bled (Uradni list RS, št. 22/95, 22/97) je Občinski svet občine Bled na 30. seji dne 16. aprila 1998 sprejel

### ODLOK

**o neprometnih znakih v Občini Bled**

1. člen

S tem odlokom se ureja način oblikovanja, postavljanja, vzdrževanja in odstranjevanja neprometnih znakov.

Skupine neprometnih znakov so:

- usmerjevalni znaki k turističnim, kulturnim, gospodarskim, športnim in drugim objektom;
- označevalni znaki za turistične, kulturne, gospodarske, športne in druge objekte;

- označevalni znaki naravne in kulturne dediščine;
- znaki, ki označujejo meje občine;
- usmerjevalni znaki sprehajalnih poti;
- znaki, ki označujejo razpored parkirišč v občini;
- znaki prepovedi;
- plakatna mesta;
- reklamni panoji in transparenti;
- začasni neprometni znaki.

2. člen

Na območju Občine Bled morajo biti neprometni znaki oblikovani in postavljeni v skladu s tem odlokom. Grafični prikaz oblikovanja je sestavni del odloka. Pri oblikovanju je potrebno upoštevati njihov pomen in značilnosti prostora, kjer bodo postavljeni. Dopusti se razlika pri oblikovanju neprometnih znakov v mestu in na vasi. Za oblikovanje vaških neprometnih znakov se uporabijo izhodišča, podana v strokovnih podlagah ureditvenega načrta Zgornje Gorje.

3. člen

Za postavitev neprometnih znakov izdaja dovoljenje pristojni občinski organ, na podlagi predhodnega urbanističnega mnenja strokovne službe, pristojne za urejanje prostora in varstvo okolja, s soglasjem upravljalca ceste, v primeru, če znak stoji v obcestnem pasu in soglasjem lastnika zemljišča.

Dovoljenje se izda za določen ali nedoločen čas. Evidenco izdanih dovoljenj vodi strokovna služba občinske uprave, pristojna za izdajo dovoljenj.

#### 4. člen

Zavezanec z vlogo zaprosi pristojno strokovno službo občinske uprave za izdajo dovoljenja za postavitev neprometnega znaka in sklene najemno pogodbo.

Strokovna služba na podlagi zelene lokacije določi mesto postavitve neprometnega znaka in izda dovoljenje.

#### 5. člen

Vsebina neprometnega znaka mora biti oblikovana in predstavljena tako, da jo uporabnik, ki mu je namenjena, lahko prepozna v trenutku in se mora po osnovnih značilnostih jasno ločiti od prometnih znakov.

Velikost neprometnega znaka ali skupine teh znakov na eni lokaciji mora biti okolici primerna in ne sme zmanjševati preglednosti prometnih znakov v okolici, preglednosti v križišču, preglednosti ceste, ter kako drugače vplivati na zmanjševanje varnosti v cestnem prometu. Znaki ne smejo zakrivati značilnih vedutnih pogledov na območju Občine Bled.

#### 6. člen

Usmerjevalni znaki k turističnim, kulturnim, gospodarskim, športnim objektom so lahko nameščeni največ v višini osem sporočilnih mest in najmanj tri. Sporočila so lahko obojestranska.

Usmerjevalni znaki, ki označujejo smer k posameznemu oziroma sklopu treh objektov so posebne oblike in se lahko nameščajo posamično.

#### 7. člen

Označevalni znaki naravne in kulturne dediščine se postavljajo v skladu s smernicami Zavoda za varstvo naravne in kulturne dediščine.

#### 8. člen

Plakatna mesta so določena v posebni grafični prilogi, ki je sestavni del tega odloka.

V vaških naseljih se plakatna mesta določijo v sodelovanju s KS.

#### 9. člen

Reklamne panoje in transparente je možno postavljati na mestih, ki jih v skladu z določbami tega odloka določi strokovna služba Občine Bled v sodelovanju z odborom za prostor in varstvo okolja.

Postavljanje reklamnih panojev na območju naselja Ble-da, morfološka enota U-B1 (PUP Bled, Uradni list RS, št. 23/91) ni dovoljena.

#### 10. člen

Neprometne znake, ki so postavljeni v zvezi z prireditvami in dogodki je dovoljeno postavljati samo za čas prireditve na mestu, ki jih določi občinska služba (3. člen).

Po končani prireditvi ali dogodku je potrebno znak odstraniti v 24 urah.

#### 11. člen

Za postavitev, odstranitev in vzdrževanje skrbi pooblaščen izvajalec. Za postavitev, vzdrževanja in odstranitve skrbi upravni organ občine na investitorjeve stroške, v skladu z pogodbo, ki jo občina sklene s naročnikom neprometnega znaka (v pogodbi je opredeljena cena in komunalna taksa).

#### 12. člen

Za neprometne znake, ki so ob uveljavitvi tega odloka že postavljeni na območju Občine Bled in ki ustrezajo kriterijem tega odloka, morajo njihovi lastniki v roku 60 dni po uveljavitvi tega odloka pridobiti ustrezno dovoljenje iz 3. člena.

V primeru, da si lastnik že postavljenega znaka dovoljenja iz 3. člena ne bo pridobil v predpisanem roku, bo organ pristojen za nadzor nad izvajanjem tega odloka, odredil odstranitev znaka na stroške lastnika in predlagal uvedbo stopka o prekršku v smislu 15. člena tega odloka.

#### 13. člen

Neprometne znake odstrani zavezanec, če tega ne stori, pa na zahtevo nadzorne službe in na stroške zavezanca pooblaščen oseba oziroma organizacija:

- iz varnostnih razlogov,
- ko preneha razlog, zaradi katerega je bil znak nameščen,
- ko znak ni več primeren, potreben, vzdrževan ali časovno aktualen,
- če je znak nameščen brez dovoljenja ali v nasprotju z izdanim dovoljenjem,
- če lastnik znaka ne izpolnjuje v odloku ali dovoljenju predpisanih obveznosti (če ne plačuje takse ipd.)

#### 14. člen

Nadzor nad izvajanjem tega odloka opravlja komunalni redar v skladu z odlokom o komunalnem nadzoru.

#### 15. člen

Z denarno kaznijo 100.000 SIT se kaznuje na kraju samem pravna oseba ter posameznik, ki stori prekršek v zvezi s samostojnim opravljanjem dejavnosti:

- če postavi neprometni znak v nasprotju z določbami tega odloka;
- če se ne postavi prometni znak na mestu, ki ga določi občinska uprava oziroma ga ne odstrani v 24 urah (10. člen odloka);
- če ne uskladi že postavljenega neprometnega znaka z 13. členom tega odloka;
- če ne odstrani ali če ovira odstranitev neprometnega znaka (11. člen);
- če poškoduje ali uniči z dovoljenjem postavljeni neprometni znak.

Z denarno kaznijo 40.000 SIT se kaznuje na kraju samem fizična oseba in odgovorna oseba pravne osebe, če stori prekršek iz prvega odstavka tega člena.

Denarno kazen na kraju samem izterja komunalni redar.

#### 16. člen

Kolikor s tem odlokom karkoli v zvezi z neprometnimi znaki ni urejeno, se smiselno uporabljajo veljavne določbe republiškega predpisa, ki urejajo tovrstno področje.

Določbe tega odloka ne veljajo za neprometne znake, katere pravne ali fizične osebe postavljajo na lastnem zemljišču, na katerem stoji označeni objekt.

Za postavitev neprometnih znakov na in ob državnih cestah se morajo poleg določb tega odloka upoštevati tudi predpisi o javnih cestah.

#### 17. člen

Izjemoma lahko za določen čas ostanejo postavljeni nekateri neprometni znaki, ki so evidentirani v seznamu neprometnih znakov Občine Bled.



Znaki lahko ostanejo do iztrošenosti znaka.

Z dnem uveljavitve tega odloka preneha na območju Občine Bled veljati odlok o neprometnih znakih v naseljih Občine Radovljica (Uradni list RS, št. 39/93, 21/94).

#### 18. člen

Ta odlok začne veljati petnajsti dan po objavi v Uradnem listu RS.

Št. 01503-9/98

Bled, dne 16. aprila 1998.

Predsednik  
Občinskega sveta  
občine Bled  
**Franc Pelko** l. r.

#### **1747. Sklep o javni razgrnitvi osnutka prostorsko ureditvenih pogojev za središče Bleda, osnutka sprememb in dopolnitev prostorsko ureditvenih pogojev za območje planske celote Bled in osnutka sprememb in dopolnitev planskih dokumentov Občine Bled**

Na podlagi 37. člena zakona o urejanju naselij in drugih posegov v prostor (Uradni list RS, št. 18/84, 37/85, 29/86, 18/93, 47/93 in 71/93) ter zadnje alineje šestega odstavka 37. člena statuta Občine Bled (Uradni list RS, št. 22/95) je župan Občine Bled sprejel

#### **SKLEP**

#### **o javni razgrnitvi osnutka prostorsko ureditvenih pogojev za središče Bleda, osnutka sprememb in dopolnitev prostorsko ureditvenih pogojev za območje planske celote Bled in osnutka sprememb in dopolnitev planskih dokumentov Občine Bled**

##### 1. člen

V prostorih Občine Bled se javno razgrnejo naslednji dokumenti:

- osnutek odloka o prostorsko ureditvenih pogojih za središče Bleda,
- osnutek sprememb in dopolnitev prostorsko ureditvenih pogojev za območje planske celote Bled,
- dolgoročni plan Občine Radovljica za območje Občine Bled za obdobje 1986–2000 (UVG, št. 2/86 – osnovna objava, 9/89, 2/90 in Uradni list RS, št. 15/96),
- srednjeročni plan Občine Radovljica za območje Občine Bled za obdobje 1986–1990 (UVG, št. 8/86 – osnovna objava, št. 15/87, 15/88, 9/89, 2/90, 4/90 in Uradni list RS, št. 26/91, 1/93, 4/94, 48/94, 79/94 in 15/96).

Javna razgrnitev traja 45 dni, in sicer od 20. maja do 30. junija 1998.

##### 2. člen

V času javne razgrnitve lahko dajo občani, organi, organizacije in skupnosti pisne pripombe k osnutku svetovalcu za prostor, župana Občine Bled.

V času javne razgrnitve bo organizirana tudi javna obravnavna osnutkov.

Obveščanje občanov o javni obravnavi bo organizirano na krajevno običajen način.

Št. 35003-6/98

Bled, dne 18. maja 1998.

Župan  
Občine Bled  
**Vinko Golc** l. r.

#### **BOHINJ**

#### **1748. Spremembe in dopolnitve statuta Občine Bohinj**

Na podlagi 29. in 64. člena zakona o lokalni samoupravi (Uradni list RS, št. 72/93, 6/94 – odločba US, 45/94 – odločba US in Uradni list RS, št. 57/94, 14/95, 20/95 – odločba US, 63/95 – obvezna razlaga, 9/96 – odločba US, 44/96 – odločba US in Uradni list RS, št. 26/97, 70/97 in 10/98), 4. člena zakona o ustanovitvi občin in določitvi območij (Uradni list RS, št. 60/94 in 69/94) in na podlagi zakona o financiranju občin (Uradni list RS, št. 80/94) je Občinski svet občine Bohinj na svoji 40. seji dne 6. 5. 1998 sprejel

#### **SPREMEMBE IN DOPOLNITVE STATUTA Občine Bohinj**

##### 1. člen

V statutu Občine Bohinj (Uradni list RS, št. 57/97 – prečiščeno besedilo) se v 18. členu črta drugi odstavek.

##### 2. člen

Za 18. členom se dodata nova 18.a in 18.b člen, ki glasita:

##### 18.a člen

“Krajevna skupnost odgovarja za svoje obveznosti z vsem svojim premoženjem.

Za obveznosti krajevne skupnosti subsidiarno odgovarja občina.”

##### 18.b člen

“Pravne posle, katerih vrednost presega 5.000.000 SIT, krajevna skupnost lahko sklene le po predhodnem soglasju župana.

Krajevna skupnost se ne sme zadolževati.”

##### 3. člen

Za 21. členom se doda nov 21.a člen, ki glasi:

“Svet krajevne skupnosti lahko šteje največ 11 članov. Število članov sveta krajevne skupnosti določi občinski svet z odlokom.”

##### 4. člen

V 22. členu se črtata prvi in tretji odstavek.

##### 5. člen

V 24. členu se doda nov tretji odstavek, ki glasi:

“Župan ima pravico biti navzoč in razpravljati na sejah sveta krajevne skupnosti brez pravice glasovanja.”

## 6. člen

V 34. členu se triindvajseta alineja spremeni tako, da glasi:

“– odloča o pridobitvi ali odtujitvi občinskega premoženja, če ni z zakonom ali s tem statutom drugače določeno.”

## 7. člen

V 45. členu se spremeni četrti odstavek tako, da glasi:

“Člani nadzornega odbora ne morejo biti člani občinskega sveta, župan, podžupan, tajnik občine, delavci občinske uprave, člani sveta krajevne skupnosti ter člani poslovodstev organizacij, ki so uporabniki proračunskih sredstev in člani vodstev političnih strank.”

## 8. člen

47. člen se spremeni tako, da glasi:

“Članstvo v nadzornem odboru preneha z dnem razrešitve oziroma z dnem poteka mandatne dobe članov sveta.”

Članstvo v nadzornem odboru preneha, če član nadzornega odbora:

- postane trajno nezmožen za opravljanje funkcije,
- začne opravljati funkcijo, ki ni združljiva s članstvom v nadzornem odboru,
- pri delu nadzornega odbora ni aktiven ali se izkaže, da ni zmožen izvrševati nalog,
- ne spoštuje statuta občine in poslovnika nadzornega odbora,
- če je s pravno močno sodbo obsojen na nepogojno kazen, daljšo od šest mesecev,
- odstopi.

## 9. člen

V 62. členu se spremeni četrta alineja tako, da glasi:

“– imenuje in razrešuje tajnika občine, ”.

## 10. člen

66. člen se spremeni tako, da glasi:

“Zbor občanov se lahko skliče za vso občino, za eno ali več krajevnih oziroma vaških skupnosti ali za eno ali več naselij.”

## 11. člen

68. člen se spremeni tako, da glasi:

“Zbor občanov krajevne oziroma vaške skupnosti ali enega ali več naselij lahko razpravlja, daje mnenja in pobude v vseh zadevah iz pristojnosti krajevne skupnosti, predvsem pa:

- o ustanovitvi nove krajevne ali vaške skupnosti in o spremembi območja krajevne ali vaške skupnosti,
- o problematiki v svoji skupnosti in
- drugih zadevah, v skladu s tem statutom.”

## 12. člen

V 69. členu se v drugem odstavku za besedilo “na pobudo sveta krajevne ali vaške skupnosti” doda besedilo “ali enega ali več naselij.”

V četrtem odstavku se za besedilo “v krajevni ali vaški skupnosti” doda besedilo “ali v naselju”.

## 13. člen

V celotnem statutu se besedilo “tajnik občinske uprave” nadomesti z besedilom “tajnik občine”.

## 14. člen

V 96. členu se črta tretji odstavek.

## 15. člen

V 97. členu se prvi odstavek spremeni tako, da glasi:

“Predstojnik občinske uprave je župan, delo občinske uprave pa neposredno vodi tajnik občine, ki ga imenuje in razrešuje župan.”

Drugi odstavek se črta, dosedanji tretji odstavek postane drugi.

## 16. člen

Za 98. členom se dodata nova 98.a in 98.b člen, ki glasita:

## 98.a člen

“Za posamezna področja dela občinske uprave se lahko z drugimi občinami ustanovi enega ali več organov.

Organ skupne občinske uprave se ustanovi s splošnim aktom o ustanovitvi. Organ skupne občinske uprave je ustanovljen, ko splošni akt o njegovi ustanovitvi, na skupen predlog županov občin, sprejmejo občinski sveti.”

## 99.b člen

“Glede vodenja skupnega organa občinske uprave, načina delovanja in financiranja se uporabljajo določbe zakona.”

## 17. člen

V 102. členu statuta se drugi in tretji odstavek spremenita tako, da glasita:

“O izločitvi predstojnika organa občinske uprave ali zaposlenega v občinski upravi odloča tajnik občine, ki v primeru izločitve o stvari tudi odloči.

O izločitvi tajnika občine ali župana odloča občinski svet, ki v primeru izločitve o stvari tudi odloči.”

## 18. člen

V 107. členu se tretji odstavek spremeni tako, da glasi:

“O pridobitvi in odtujitvi premičnega premoženja ter o pridobitvi nepremičnega premoženja do skupne vrednosti 3,000.000 SIT v proračunskem letu, odloča župan.

O odtujitvi nepremičnega premoženja odloča občinski svet.”

## 19. člen

129. člen se spremeni tako, da glasi:

“Odloke in druge akte iz pristojnosti občinskega sveta lahko predloži župan, vsak posamezni član občinskega sveta ali 5 % volilcev v občini, razen proračuna in zaključnega računa proračuna ter drugih aktov, za katere je z zakonom ali tem statutom določeno, da jih sprejme občinski svet na predlog župana.”

## 20. člen

Določba 3. člena in določba prvega odstavka 15. člena tega statuta se pričneta uporabljati s konstituiranjem novih občinskih organov in organov krajevnih skupnosti, po rednih lokalnih volitvah in volitvah v svete krajevnih skupnosti v letu 1998.

## 21. člen

Te spremembe in dopolnitve statuta začnejo veljati naslednji dan po objavi v Uradnem listu Republike Slovenije.

Št. 001-6/97

Bohinjska Bistrica, dne 6. maja 1998.

Predsednik  
Občinskega sveta  
občine Bohinj  
**Jože Cvetek, prof. l. r.**

**BREŽICE****1749. Odlok o zaključnem računu proračuna Občine Brežice za leto 1997**

Na podlagi 13. člena zakona o financiranju občin (Uradni list RS, št. 80/94) ter 17. člena statuta Občine Brežice (Uradni list RS, št. 38/95) je Občinski svet občine Brežice na 39. seji dne 11. 5. 1998 sprejel

**O D L O K**  
**o zaključnem računu proračuna Občine Brežice za leto 1997**

## 1. člen

Sprejme se zaključni račun proračuna Občine Brežice za leto 1997, katerega sestavni del je tudi zaključni račun sredstev rezerv.

## 2. člen

Prihodki proračuna Občine Brežice za leto 1997, ki so bili doseženi in razporejeni po bilanci prihodkov in odhodkov za leto 1997 so naslednji:

## a) proračun

	Bilanca prihodkov in odhodkov	Račun financiranja
Prihodki	1.532.967.208,02	-
Odhodki	1.505.509.013,12	5.708.419,20
Presežek	27.458.194,90	-
Primanjkljaj		5.708.419,20
Povečanje sredstev na računu	21.749.775,70	

## b) sredstva rezerv

Prihodki	7.664.836,04
Odhodki	
Presežek prihodkov nad odhodki	7.664.836,04

## 3. člen

Presežek prihodkov proračuna Občine Brežice nad odhodki po zaključnem računu proračuna občine za leto 1997 v višini 21.749.775,70 SIT se prenese kot prihodek proračuna Občine Brežice za leto 1998.

## 4. člen

Presežek prihodkov sredstev rezerv nad odhodki po zaključnem računu sredstev rezerv v višini 7.664.836,04 SIT se prenese kot prihodek v sredstva rezerv proračuna Občine Brežice za leto 1998.

## 5. člen

Ta odlok začne veljati z dnem objave v Uradnem listu Republike Slovenije.

Št. 401-1/98-7

Ljubljana, dne 11. maja 1998.

Predsednik  
Občinskega sveta  
občine Brežice  
**Alojzij Slavko Sušin l. r.**

**1750. Odlok o spremembi odloka o začasnem financiranju javne porabe Občine Brežice za leto 1998**

Na podlagi 57. člena zakona o lokalni samoupravi (Uradni list RS, št. 72/73, 57/94, 14/95, 26/97 in 70/97) ter zakona o financiranju občin (Uradni list RS, št. 80/94) je Občinski svet občine Brežice na 39. seji dne 11. 5. 1998 sprejel

**O D L O K**  
**o spremembi odloka o začasnem financiranju javne porabe Občine Brežice za leto 1998**

## 1. člen

V odloku o spremembi odloka o začasnem financiranju javne porabe Občine Brežice za leto 1998 (Uradni list RS, št. 29/98) se spremeni besedilo 1. člena odloka in se glasi: "Do sprejetja proračuna Občine Brežice za leto 1998, najkasneje pa do 30. 6. 1998, se financiranje javne porabe nadaljuje na podlagi realizacije proračunskih odhodkov za leto 1997."

## 2. člen

V 3. členu odloka o spremembi odloka o začasnem financiranju javne porabe Občine Brežice za leto 1998 se besedilo: "oziroma najkasneje z dnem 31. 5. 1998" spremeni in se glasi: "oziroma najkasneje z dnem 30. 6. 1998".

Št. 403-2/98-2/7

Brežice, dne 11. maja 1998.

Predsednik  
Občinskega sveta  
občine Brežice  
**Alojzij Slavko Sušin l. r.**

**CANKOVA-TIŠINA****1751. Odlok o izvajanju gospodarskih javnih služb s podelitvijo koncesije v Občini Cankova-Tišina**

Na podlagi 32. in 33. člena zakona o gospodarskih javnih službah (Uradni list RS, št. 32/93), 21. člena statuta Občine Cankova-Tišina (Uradni list RS, št. 53/95) in 8. člena odloka o gospodarskih javnih službah v Občini Cankova-Tišina (Uradni list RS, št. 47/96) je Občinski svet občine Cankova-Tišina na 35. redni seji dne 24. 4. 1998 sprejel

**O D L O K**  
**o izvajanju gospodarskih javnih služb s podelitvijo koncesije v Občini Cankova-Tišina**

## I. SPLOŠNE DOLOČBE

## 1. člen

Ta odlok predstavlja koncesijski akt, s katerim se določi predmet, območje izvajanja gospodarske javne službe, javna pooblastila, splošne pogoje za izvajanje, vrsto in obseg monopola, vire financiranja, odškodninska odgovornost koncesionarja, način plačila koncesionarja, nadzor nad iz-

vajanem koncesije, prenehanje koncesijskega razmerja, izbor koncesionarja in sklenitev koncesijske pogodbe in druge sestavine, potrebne za izvajanje gospodarskih javnih služb na podlagi koncesije.

## II. PREDMET KONCESIJE

### 2. člen

Občina Cankova-Tišina s podelitvijo koncesije po tem odloku zagotavlja izvajanje naslednjih gospodarskih javnih služb:

- oskrba s pitno vodo,
- odvajanje in čiščenje komunalnih odpadnih in padavinskih voda,
- ravnanje s komunalnimi odpadki,
- odlaganje ostankov komunalnih odpadkov,
- javna snaga, čiščenje javnih površin,
- urejanje javnih poti, površin za pešce in zelenih površin,
- pregledovanje, nadzorovanje in čiščenje kurilnih naprav, dimnih vodov in zračnikov zaradi varstva zraka-dimnikarska služba,
- gasilska služba,
- zimska služba,
- vzdrževanje in varstvo lokalnih cest,
- urejanje in vzdrževanje ulic, trgov in cest v naseljih, ki niso razvrščene med magistralne, regionalne in lokalne ceste,
- urejanje in vzdrževanje pokopališč,
- pogrebna dejavnost – storitve,
- oskrba s plinom,
- urejanje in vzdrževanje javnih parkirišč,
- javna rasvetljava v naseljih,
- urejanje in vzdrževanje javnih tržnic,
- komunalno informacijski sistemi /CATV/,
- urejanje prometne signalizacije in prometnih režimov,
- plakatiranje in okraševanje.

## III. OBSEG IN OBMOČJE IZVAJANJA KONCESIJE

### 3. člen

Izvajanje gospodarskih javnih služb navedenih v 2. členu tega odloka obsega:

- izvajanje osnovne dejavnosti konkretne javne službe,
- vzdrževanje celotnih infrastrukturnih in drugih sistemov, objektov in naprav, ki so last koncedenta,
- izdajanje soglasij k lokaciji in graditvi za priključitev porabnikov na infrastrukturne objekte in naprave, katerih vzdrževalec je koncesionar,
- opravljanje strokovno-tehničnih in razvojnih nalog v smislu priprave predlogov strokovnih usmeritev za razvoj posamezne gospodarske javne službe na podlagi odločitev koncedenta,
- izvajanje na celotnem območju občine ali samo na posameznem delu občine.

Obseg in območje izvajanja koncesije se ne nanašata na investicijsko vzdrževanje.

## IV. POGOJI ZA PRIDOBITEV KONCESIJE

### 4. člen

Koncesionar je lahko domača fizična ali pravna oseba registrirana v Republiki Sloveniji, prav tako je lahko tuja oseba, če izpolnjuje naslednje pogoje:

- mora biti ustrezno strokovno, tehnično in organizacijsko usposobljen za samostojno opravljanje nalog, ki so predmet koncesije, da s tem uporabnikom kontinuirano in kvalitetno zagotavlja dobrine in storitve;

- razpolagati mora s premoženjem v vrednosti najmanj 5% od predvidenega letnega prometa in predložiti garancijo banke ali zavarovalnice kot varščino, iz katere bi koncedentu lahko poravnal eventualno škodo, nastalo pri izvajanju koncesije, za katero je v skladu z zakonom odgovoren koncesionar.

Merilo strokovnosti iz dosedanjih izkušenj so predvsem reference in doseženi rezultati dosedanjega dela na področjih, ki so predmet koncesije.

Podrobnejša opredelitev pogojev iz tega člena kakor kriterije in merila za izbiro, ki jih mora izpolnjevati koncesionar, bodo določena v javnem razpisu.

Besedilo javnega razpisa določi župan.

## V. JAVNA POOBLASTILA

### 5. člen

Koncesident daje koncesionarju naslednja javna pooblastila:

- pravico in dolžnost upravljanja in vzdrževanja objektov in naprav, omrežij in drugih sredstev, ki so last koncedenta ter skrbi za strokovno tehnično podlago razvoja le-teh;
- pravico oblikovati predloge cen oziroma spremembo cen javnih dobrin oziroma storitev in po soglasju koncedenta zaračunavanje le-teh;
- pravico sklepati pogodbe za uporabo javnih dobrin oziroma opravljanje storitev, ki so predmet koncesije;
- pravico in dolžnost obračunavati in pobirati pristojbine in prispevke, ki jih predpiše občinski svet oziroma drugi pristojni organi;
- pravico dajati soglasja in dovoljenja za priključitev uporabnikov na infrastrukturne sisteme, objekte in naprave, ki so predmet koncesije;
- pravico prekiniti dobavo javnih dobrin neplačnikom v skladu s predpisi.

## VI. SPLOŠNI POGOJI ZA IZVAJANJE

### 6. člen

Koncesionar mora:

- voditi kataster objektov, naprav in omrežij javne komunalne infrastrukture,
- zagotavljati vzdrževanje objektov, naprav, omrežij, ki so vezana na predmet koncesije,
- v okviru tehničnih in finančnih možnosti koncedenta izdajati soglasja za priključitev na objekte, naprave in omrežja, ki so last koncedenta,
- opravljati strokovno tehnične podlage za razvojne naloge v soglasju s koncedentom, vse s ciljem, da so uporabnikom kontinuirano in kvalitetno zagotovljene javne dobrine oziroma pravočasno in kvalitetno zagotovljene storitve,
- upoštevati tehnične, sanitarne in druge standarde in normative, povezane z izvajanjem koncesije,
- omogočiti nadzor nad izvajanjem koncesije s strani koncedenta.

## VII. VRSTA IN OBSEG MONOPOLA

### 7. člen

Koncesionar ima izključno pravico opravljati naloge, ki so kot predmet koncesije, določene v 2. in 3. členu tega odloka.



Koncedent in koncesionar se lahko dogovorita za prenos dela na podizvajalca, pri čemer vrsto in obseg določita v koncesijski pogodbi.

#### VIII. VIRI FINANCIRANJA, DELOVANJA IN RAZVOJA

##### 8. člen

Storitve javnih služb, ki so individualno določljive in izmerljive, se financirajo iz cene, ki jo plačujejo njihovi uporabniki glede na količino porabe.

Javne službe se financirajo:

- s ceno proizvoda ali storitev, ki je lahko tudi v obliki tarife, takse, nadomestila ali povračila,
- iz sredstev proračuna,
- iz davka občine,
- iz prihodkov izvajalcev javnih služb,
- iz posojil in
- iz ostalih virov.

#### IX. CENE PROIZVODOV IN STORITEV GOSPODARSKIH JAVNIH SLUŽB

##### 9. člen

Koncesionar oblikuje ceno posamezne javne dobrine ali storitve na osnovi:

- deleža materialnih stroškov, upoštevajoč normative in standarde dobrine ali storitve, načela dobrega gospodarja,
  - delež plač neposredno zaposlenih pri izvajalcu koncesije,
  - deleža za vračilo posojil, najetih za financiranje razvoja dejavnosti po koncesijski pogodbi,
  - delež obračunane amortizacije po stopnjah, ki jih določi koncedent,
  - izjemoma tudi delež kalkulativnega dobička.
- Cene na predlog župana potrdi občinski svet občine.

##### 10. člen

Koncesionar si zagotavlja plačilo koncesionirane dejavnosti z zaračunavanjem opravljenih storitev uporabnikom in je odgovoren za izterjavo zaračunanih zneskov.

Koncesionar zaračunava vkalkulirano amortizacijo in del kalkulativnega dobička za račun koncedenta.

Koncesionar ima pravico do dodatnega financiranja, če:

- Občinski svet občine Cankova-Tišina ugotovi, da koncedent ni dal pravočasno soglasja k upravičeni ceni dobrine ali storitve ali če so cene pod nadzorom države,
- koncedent zahteva hitrejši razvoj s koncesijo opredeljene dejavnosti.

V takem primeru zagotovi koncedent potrebna dodatna sredstva iz proračuna ali iz drugih virov.

#### X. NAČIN PLAČILA KONCESIONARJA

##### 11. člen

Koncesionar je dolžan koncedentu za čas trajanja koncesije, za izvajanje dejavnosti pred pričetkom izvajanja dejavnosti položiti (morebitno) varščino.

Višina varščine se opredeli z javnim razpisom za posamezno dejavnost.

#### XI. ODŠKODNINSKA ODGOVORNOST KONCESIONARJA

##### 12. člen

Koncesionar je skladno z zakonom odgovoren za škodo, ki jo povzroči koncedentu pri opravljanju ali v zvezi z opravljanjem koncesije, uporabnikom ali drugim pravnim oziroma fizičnim osebam.

#### XII. NADZOR NAD IZVAJANJEM KONCESIJE

##### 13. člen

Nadzor nad izvajanjem koncesije zagotovi koncedent.

#### XIII. ZAČETEK IN ČAS TRAJANJA KONCESIJE

##### 14. člen

Koncesijsko razmerje se vzpostavi z dnem obojestranskega podpisa koncesijske pogodbe.

Dobo trajanja kandidati opredelijo v ponudbah. Postopek javnega razpisa se mora pričeti vsaj 6 mesecev pred iztekom koncesijske pogodbe.

#### XIV. PRENEHANJE KONCESIJSKEGA RAZMERJA

##### 15. člen

Koncesijsko razmerje preneha:

- s prenehanjem koncesijske pogodbe,
- z odvzemom koncesije,
- s prevzemom koncesionirane gospodarske javne službe v režijo.

##### 16. člen

Koncesijska pogodba preneha:

- s potekom časa, za katerega je bila sklenjena kolikor jo pogodbeni stranki ne podaljšata,
- z odpovedjo, če je sklenjena za nedoločen čas,
- z razdrtjem.

Razlogi in pogoji za razdrtje, odpovedni roki in druge medsebojne pravice in obveznosti ob odpovedi in razdrtju pogodbe se določijo v koncesijski pogodbi.

##### 17. člen

Koncedent lahko odvzame koncesijo koncesionarju:

- če koncesionar ne prične z izvajanjem koncesije v dogovorjenem roku,
- če koncesionar ne izvaja koncesije po lastni krivdi in zato nastanejo motnje pri oskrbi uporabnikov,
- če koncesionar pri izvajanju koncesije koncedentu povzroča škodo zavestno ali z veliko malomarnostjo,
- če je izražen utemeljen javni interes, da se dejavnost preneha izvajati kot gospodarska javna služba ali kot koncesionirana gospodarska javna služba.

##### 18. člen

V primeru odvzema koncesije iz zgoraj navedenih razlogov pod prvo, drugo in tretjo alineo 17. člena, koncesionar izgubi varščino.

#### XV. IZBOR KONCESIONARJA IN SKLENITEV KONCESIJSKE POGODBE

##### 19. člen

Izbiro koncesionarja opravi na podlagi tega akta in javnega razpisa ter pridobljenih ponudb, občinska uprava na

predlog strokovne komisije, ki jo imenuje župan. Občinska uprava odloči o izbiri z upravo odločbo.

Javni razpis za izbiro koncesionarja objavi župan.

Javni razpis se lahko objavi za eno ali več sorodnih dejavnosti iz 2. člena tega odloka.

V postopku iz prejšnjega odstavka imajo vsi kandidati, ki so sodelovali v postopku javnega razpisa, položaj stranke.

#### 20. člen

Z izbranim koncesionarjem sklene koncesijsko pogodbo župan občine v imenu in za račun občine.

### XVI. KONČNE DOLOČBE

#### 21. člen

Župan objavi javne razpise za izbiro koncesionarjev v skladu z določili zakona o gospodarskih javnih službah.

#### 22. člen

Občina si pridržuje pravico, da ne bo izbrala nobenega izmed prijavljenih kandidatov.

#### 23. člen

Ta odlok začne veljati osmi dan po objavi v Uradnem listu Republike Slovenije.

Št. 35201-1/98-1

Tišina, dne 11. maja 1998.

Predsednik  
Občinskega sveta  
občine Cankova-Tišina  
**Franc Horvat st. l. r.**

**CELJE**

#### 1752. Odlok o proračunu Mestne občine Celje za leto 1998

Na podlagi tretjega odstavka 112. člena poslovnika Občinskega sveta mestne občine Celje (Uradni list RS, št. 66/95 in 1/96 – redakcijsko prečiščeno besedilo) izdajam

### S K L E P

#### o objavi odloka o proračunu Mestne občine Celje za leto 1998

Objavljam odlok o proračunu Mestne občine Celje za leto 1998, ki ga je Občinski svet mestne občine Celje sprejel na seji dne 5. 5. 1998.

Celje, dne 6. maja 1998.

Župan  
Mestne občine Celje  
**Jože Zimšek, dipl. inž. l. r.**

Na podlagi 3. in 45. člena zakona o financiranju občin (Uradni list RS, št. 80/94) je Občinski svet mestne občine Celje na seji dne 5. 5. 1998 sprejel

### O D L O K

#### o proračunu Mestne občine Celje za leto 1998

#### 1. člen

V proračunu Mestne občine Celje za leto 1998 zagotavljamo sredstva za financiranje nujnih in drugih nalog na osnovi prihodkov iz 21., 22. in 24. člena zakona o financiranju občin.

Pregled prihodkov in njihova razporeditev sta zajeta v bilanci prihodkov in odhodkov, ki je sestavni del odloka o proračunu Mestne občine Celje.

#### 2. člen

Skupni prihodki proračuna Mestne občine Celje znašajo 4.663,307.572 SIT in se razporejajo na:

- razporejeni prihodki	4.651,307.572 SIT
- rezerve Mestne občine Celje	4,000.000 SIT
- tekoča proračunska rezerva	8,000.000 SIT

Sestavni del tega odloka je bilanca prihodkov in odhodkov. Bilanca prihodkov in odhodkov po glavnih virih in odhodkih se objavi sočasno s tem odlokom.

#### 3. člen

Mestna občina zagotavlja odplačevanje obveznosti iz naslova dolgoročne zadolžitve s celotnimi sredstvi javne porabe, zmanjšane za sredstva finančne izravnave, skladno z določili 28. člena zakona o financiranju občin. Obveznosti iz naslova dolgoročne zadolžitve iz preteklih let so stvar delitvene bilance med novo nastalimi občinami Celje, Vojnik, Štore, oziroma prevzema sorazmernega dela obveznosti po ključu zagotovljene porabe iz leta 1995.

#### 4. člen

Od skupnih prihodkov občinskega proračuna izločamo v sredstva rezerv občine do 2% za namene, določene v 12. členu zakona o financiranju občin.

O razporejanju sredstev rezerv odločata župan in občinski svet skladno s 47. členom statuta Mestne občine Celje.

#### 5. člen

Proračun obsega kot nerazporejeni del prihodkov tudi tekočo proračunsko rezervo, za financiranje javne porabe, katere namen ob sprejemanju proračuna ni bilo možno predvideti ali zanje ni bilo možno predvideti zadostnih sredstev.

O vsakokratni porabi sredstev odloča do višine 100.000 SIT župan.

#### 6. člen

Sredstva občinskega proračuna razporejamo med letom praviloma enakomerno med vse uporabnike v okviru doseženih prihodkov in v odvisnosti od zapadlih obveznosti, če s posebnim aktom ni določeno drugače.

#### 7. člen

Uporabniki občinskega proračuna ne smejo prevzemati obveznosti, ki bi presežale s proračunom določena sredstva, oziroma morajo prilagoditi obseg dejavnosti razpoložljivim sredstvom.

Uporabniki občinskega proračuna smejo sredstva, ki so jim zagotovljena s proračunom, uporabiti za namene, za katere so jim bila dana in v skladu s predpisi.

Za zakonito in smotrno uporabo sredstev je odgovoren župan.

## 8. člen

Župan mora začasno zmanjšati znesek sredstev, ki so v proračunu razporejena za posamezne namene, ali začasno zadržati uporabo teh sredstev, če prihodki med letom ne pritekajo v predvideni višini, a financiranja ni mogoče zagotoviti po 13. členu.

O ukrepih iz prejšnjega odstavka mora župan obvestiti svet in predlagati ustrezne ukrepe oziroma spremembo proračuna na prvi seji.

## 9. člen

Župan sme v okviru skupnega obsega proračunskih sredstev spreminjati namen in višino sredstev, ki so v proračunu razporejena za posamezne dejavnosti, če s tem ni bistveno ogroženo izvajanje nalog, za katere so bila sredstva zagotovljena.

O odločitvah iz prejšnjega odstavka mora župan obvestiti svet Mestne občine Celje na prvi seji sveta in nadzorni odbor Mestne občine Celje.

## 10. člen

Uporabniki proračuna morajo nakup opreme, investicijska, vzdrževalna dela in storitve oddajati v skladu z zakonom o javnih naročilih (Uradni list RS, št. 24/97).

## 11. člen

O začasni uporabi likvidnih sredstev zaradi ohranitve njihove realne vrednosti in zagotovitve tekoče likvidnosti proračuna, odloča župan, ki mora ob tem ravnati kot dober gospodar in upoštevati pogoj najugodnejšega ponudnika.

## 12. člen

Vsi uporabniki proračunskih sredstev so dolžni svetu Mestne občine Celje predložiti finančne načrte za leto 1998, ne glede na to, ali so v celoti ali delno financirani iz proračuna.

na, polletna poročila o porabi sredstev ter zaključne račune skladno z zakonodajo in statutom Mestne občine Celje.

## 13. člen

Če se zaradi neenakomernega pritekanja prihodkov proračuna izvrševanje proračuna ne more uravnovesiti, se lahko za začasno kritje odhodkov:

– uporabijo sredstva rezerv Mestne občine Celje,  
– najame posojilo največ do 5% prihodkov sprejetega proračuna, ki mora biti odplačano do konca proračunskega leta, o čemer odloča Svet mestne občine Celje na predlog župana,

– najame posojilo največ do 2% prihodkov sprejetega proračuna, ki mora biti odplačano v roku 30 dni, o čemer odloča župan.

O najetju kredita pod tretjo alineo je treba obvestiti nadzorni odbor Mestne občine Celje.

## 14. člen

Župan in nadzorni odbor Mestne občine Celje opravljata nadzor nad finančnim, materialnim in računovodskim poslovanjem uporabnikov, glede na namen, obseg in dinamiko uporabe sredstev, uporabniki proračunskih sredstev pa so dolžni predložiti vse zahtevane potrebne podatke.

## 15. člen

Ta odlok začne veljati osmi dan po objavi v Uradnem listu Republike Slovenije, uporablja pa se od 1. 1. 1998 dalje.

Št. 40300/0009/97

Celje, dne 6. maja 1998.

Predsednik  
Občinskega sveta  
mestne občine Celje  
**Alojz Oset l. r.**

## BILANCA PRIHODKOV IN ODHODKOV PO GLAVNIH VIRIH IN ODHODKIH

Zap. št.	Proračun 1998	
1	2	3
A)	PRIHODKI	
a)	Prihodki za zagotovljeno porabo	1.972,924.125
b)	Finančna izravnava	715,353.447
I.	Skupaj prihodki za zagotovljeno porabo (a+b)	2.688,277.572
c)	Prihodki za druge naloge	1.059,430.000
d)	Prihodki, določeni z drugimi predp.	106,000.000
e)	Prihodki od premoženja	283,000.000
f)	Prih. iz naslova sofinanciranja	526,600.000
II.	Skupaj prih. za druge naloge (c-f)	1.975,030.000
A)	SKUPAJ JAVNOFINANČNI PRIH.	4.663,307.572
B)	ODHODKI	
I.	Sredstva za delo občinske uprave	356,836.500
II.	Sred. za delo občinskih organov	46,665.000
III.	Drugi odhodki	32,670.000
IV.	Odhodki za delo na podr.zaščite	11,000.000
V.	Subvencije in ostali transf. v gosp.	940,647.763
VI.	Plač. stor. in dotacije javnim zavodom in ustanovam	1.394,725.801
VII.	Odhodki investicijskega značaja	885,933.369
VIII.	Sredstva za druge javne potrebe	
IX.	Drugi odhodki	187,885.955
X.	Sredstva izločena v rezerve	12,000.000
XI.	Plačila obresti od posojil	24,800.000
XII.	Prenos sredstev v sklade	870,126.263

Zap. št.	Proračun 1998	
1	2	3
B)	SKUPAJ JAVNOFINANČNI ODH.	4.763,263.351
C)	PRIMANJKLJAJ PRIHODKOV NAD ODHODKI	-99.955.779
D)	RAČUN FINANCIRANJA	
XIV.	Zadolževanje občin	
XV.	Odplačila posojil	108,500.000
XVI.	Neto zadolževanje občine	-108,500.000
E)	SKUPAJ PRIH. IN ZADOLŽEV.	4.663,307.572
F)	SKUPAJ ODH. IN ODPLAČ.POS.	4.871,763.351
G)	ZMANJŠANJE SRED. NA RAČ.	-208,455.779

### 1753. Odlok o spremembah in dopolnitvah odloka o zazidalnem načrtu Trnovlje-jug

Na podlagi tretjega odstavka 112. člena poslovnika Občinskega sveta mestne občine Celje (Uradni list RS, št. 66/95 in 1/96 – redakcijsko prečiščeno besedilo) izdajam

#### S K L E P

### o objavi odloka o spremembah in dopolnitvah odloka o zazidalnem načrtu Trnovlje-jug

Objavljam odlok o spremembah in dopolnitvah odloka o zazidalnem načrtu Trnovlje-jug, ki ga je Občinski svet mestne občine Celje sprejel na seji dne 5. maja 1998.

Župan  
Mestne občine Celje  
**Jože Zimšek, dipl. inž. l. r.**

Občinski svet mestne občine Celje je na podlagi 39. in 40. člena zakona o urejanju naselij in drugih posegov v prostor (Uradni list SRS, št. 18/84, 37/85, 29/86, Uradni list RS, št. 26/90, 18/93, 47/93, 52/93, 56/93, 71/93, 44/97) in 17. člena statuta Mestne občine Celje (Uradni list RS, št. 41/95) dne 5. 5. 1998 sprejel

#### O D L O K

### o spremembah in dopolnitvah odloka o zazidalnem načrtu Trnovlje-jug

#### 1. člen

Odlok o zazidalnem načrtu Trnovlje-jug, ki je bil objavljen v Uradni listu SRS, št. 23/86 in katerega sestavni del je zazidalni načrt Trnovlje-jug (izdelal ga je Razvojni center Celje pod št. 7/84), se dopolni v 3. in 4. členu z določbami o možnosti gradnje v kareju 7.

#### 2. člen

3. člen navedenega odloka se dopolni tako, da se na koncu osmega odstavka, ki se nanaša na kare 7, doda:

V rezervatu bivšega Avtoprevoznitva na parcelah 365/1, 365/2, 363/2, 385/5 in 365/3, k. o. Trnovlje, je mogoča gradnja objektov za potrebe proizvodnih, uslužnostnih in servisnih dejavnosti. Na vzhodni strani, kjer meji na poslovno-stanovanjske objekte, je potrebna zasaditev zelenega pasu.

#### 3. člen

4. člen odloka se dopolni tako, da se na koncu tega člena doda:

Objekti lahko imajo P + 1 etažo, streha mora biti dvo-kapna v naklonu od 20° do 25°, funkcionalna zemljišča se določijo glede na posamezne uporabnike objektov.

#### 4. člen

Sprememba tega odloka je stalno na vpogled vsem zainteresiranim pri pristojni službi Mestne občine Celje.

#### 5. člen

Nadzorstvo nad izvajanjem tega odloka opravljajo pristojne inšpekcijske službe.

#### 6. člen

Ta odlok začne veljati osmi dan od dneva objave v Uradnem listu Republike Slovenije.

Št. 352A-29/98  
Celje, dne 5. maja 1998.

Predsednik  
Občinskega sveta  
mestne občine Celje  
**Lojze Oset l. r.**

### 1754. Odlok o ureditvenem načrtu za razširitev glinokopa v Šmiklavžu – III. faza

Na podlagi tretjega odstavka 112. člena poslovnika Občinskega sveta mestne občine Celje (Uradni list RS, št. 66/95 in 1/96 – redakcijsko prečiščeno besedilo) izdajam

#### S K L E P

### o objavi odloka o ureditvenem načrtu za razširitev glinokopa v Šmiklavžu – III. faza

Objavljam odlok o ureditvenem načrtu za razširitev glinokopa v Šmiklavžu – III. faza, ki ga je Občinski svet mestne občine Celje sprejel na seji dne 5. maja 1998.

Župan  
Mestne občine Celje  
**Jože Zimšek, dipl. inž. l. r.**

Občinski svet mestne občine Celje je na podlagi 39. in 40. člena zakona o urejanju naselij in drugih posegov v



prostor (Uradni list SRS, št. 18/84, 37/85, 29/86 in Uradni list RS, št. 26/90, 18/93, 47/93, 52/93, 56/93, 71/93, 44/97) in 17. člena statuta Mestne občine Celje (Uradni list RS, št. 41/95) dne 5. 5. 1998 sprejel

## **O D L O K**

### **o ureditvenem načrtu za razširitev glinokopa v Šmiklavžu – III. faza**

#### 1. člen

S tem odlokom se v skladu z določili prostorskih sestavin dolgoročnega plana Občine Celje za obdobje od leta 1986 do leta 2000 (Uradni list SRS, št. 4/88 in Uradni list RS, št. 18/91 in 54/94) ter srednjeročnim družbenim planom Občine Celje za obdobje od leta 1986 do leta 1990 (Uradni list SRS, št. 40/86 in Uradni list RS, št. 48/90) sprejme ureditveni načrt za razširitev glinokopa v Šmiklavžu – III. faza, ki ga je izdelal Razvojni center – Planiranje pod št. 052/96.

#### 2. člen

Ureditveni načrt obravnava raziskavo območja, pripravo zemljišča, pridobivanje glin ter sanacijo in rekultivacijo odkopanih delov gozdnih in kmetijskih zemljišč.

#### 3. člen

Velikost zemljišča in opis meje:

– Velikost zemljišča ureditvenega območja je ca. 5 ha, v naravi so ta zemljišča njive, travniki in na severozahodnem delu gozdovi.

– Meja območja se začne na severu na severnem robu parcele 607/2, poteka dalje po robu krajevne poti 597, nato po parcelah 604/1 in 604/3, zavije proti jugu po robu parcel 604/3, 605/3, 617/1, seka parcelo 615, nato zavije proti zahodu po robu parcele 620/3, seka 620/2, zavije proti severu po zahodnem robu parcel 620/1 in 610, zavije proti zahodu po parcelah 608/1, 608/3, 609/14, 645/8, nato zavije zopet proti severu po parcelah 609/15 in 609/9 ter se spoji s parcelo 607/12 v začetni točki.

#### 4. člen

Funkcija območja:

– raziskava območja, ki pomeni geološke in druge raziskave na podlagi ustreznih rudarskih in drugih projektov,

– priprava zemljišča, ki pomeni odpiranje glinokopa, odstranjevanje in deponiranje humusa in jalovine, pripravo dostopnih in transportnih poti ter ustreznih odvodnikov z usedalnikom,

– pridobivanje glin, ki bo mehanizirana in bo potekala po fazah v skladu z urbanistično krajinsko zasnovo tega projekta preko faz priprave, eksploatacije in sanacije ter ureditve servisnega platoja in postavitve premičnega kontejnerja ali montažnega objekta za potrebe delovnega osebja,

– sanacija in rekultivacija mora zajeti celotno območje glinokopa, katere namen je sanirati poškodovane dele, ureditev odvodnjavanja, ureditev kontaktnega območja in ozelenitev ter sanacijo in pogozditev gozdnih robov ter sanacijo in rekultivacijo kmetijskih površin v skladu z ustreznimi projekti.

#### 5. člen

Arhitektonski urbanistični pogoji:

Eksploatacija glin se bo pričela na zahodnem delu in se bo širila proti vzhodu na posamezna delovna polja v velikosti 1–1,5 ha. Pridobivanje glin bo mehanizirano, v ta namen je potrebno izdelati dovodne poti in urediti odvodne

jarke za površinske in talne vode ter v skladu z urbanistično – krajinsko zasnovo zgraditi usedalnik dimenzij 15 m × 8 m × 1,5 m.

Upravni kontejner oziroma montažni objekt bo dimenzij ca. 3 m × 5 m.

Za oskrbo delovnih strojev z gorivom in mazivom bo zgrajena nepropustna pretakalna ploščad v dimenzijah ca. 5 m × 8 m z lovilcem olj.

#### 6. člen

Komunalna ureditev in ukrepi varovanja okolja:

– fekalne vode iz upravnega kontejnerja bodo speljane v vodonepropustno greznico na čiščenje,

– meteorne vode bodo speljane v odprte jarke preko usedalnikov v obstoječi regulirani jašek 1 in nato v Ložnico,

– pretakalna ploščad mora biti zgrajena v skladu z veljavno zakonodajo in opremljena z lovilcem maščob,

– vodovodni priključek do upravnega kontejnerja bo položen od že izvedenega vodovodnega priključka na območju glinokopa Šmiklavž,

– upravni kontejner bo opremljen z nizkonapetostnim električnim priključkom iz območja glinokopa Šmiklavž,

– odpadna olja ter čistilni filtri in krpe se morajo zbirati v posebnih kovinskih posodah na pretakalni ploščadi v skladu s pravilnikom o ravnanju s posebnimi odpadki,

– območje glinokopa Šmiklavž – III. faza je od najbližjega stanovanjskega naselja oddaljeno ca. 200 m, zato emisije hrupa ne smejo presegati dovoljenih ravni, delo mora potekati le v dnevnem delovnem času, med delovnim tednom ter z napravami in stroji, ki ustrezajo predpisanim tehničnim normativom,

– v neposredni bližini prostorov, kjer so shranjene vnetljive snovi morajo biti nameščeni aparati za gašenje in opozorilne table, z aparati za gašenje morajo biti opremljeni tudi delovni stroji in upravni kontejner.

#### 7. člen

Kot tolerance v smislu arhitektonsko urbanistične zasnove je mogoča smiselna in strokovno utemeljena sprememba urejanja funkcije območij in smiselna sprememba dimenzij upravnega kontejnerja, pretakalne ploščadi in usedalnika.

#### 8. člen

Projekt iz 1. člena tega odloka je stalno na vpogled vsem zainteresiranim pri pristojni službi Mestne občine Celje.

#### 9. člen

Nadzorstvo nad izvajanjem tega odloka opravljajo pristojne inšpekcijske službe.

#### 10. člen

Ta odlok začne veljati osmi dan po objavi v Uradnem listu Republike Slovenije.

Št. 352A-232/97

Celje, dne 5. maja 1998.

Predsednik  
Občinskega sveta  
mestne občine Celje  
**Lojze Oset l. r.**

**1755. Sklep o javni razgrnitvi osnutka sprememb in dopolnitev zazidalnega načrta Zg. Hudinja**

Na podlagi tretjega odstavka 112. člena poslovnika Občinskega sveta mestne občine Celje (Uradni list RS, št. 66/95 in 1/96 – redakcijsko prečiščeno besedilo) izdajam

**S K L E P****o objavi sklepa o javni razgrnitvi osnutka sprememb in dopolnitev zazidalnega načrta Zg. Hudinja**

Objavljam sklep o javni razgrnitvi osnutka sprememb in dopolnitev zazidalnega načrta Zg. Hudinja, ki ga je Občinski svet mestne občine Celje sprejel na seji dne 5. maja 1998.

Župan  
Mestne občine Celje  
**Jože Zimšek, dipl. inž. l. r.**

Na podlagi 36., 37., 38. in 39. člena zakona o urejanju naselij in drugih posegov v prostor (Uradni list SRS, št. 18/84, 37/85, 29/86, Uradni list RS, št. 26/90, 18/93, 47/93, 52/93, 56/93, 71/93, 44/97) je sprejel Občinski svet mestne občine Celje na seji dne 5. 5. 1998

**S K L E P****o javni razgrnitvi osnutka sprememb in dopolnitev zazidalnega načrta Zg. Hudinja****I**

Občinski svet mestne občine Celje odreja javno razgrnitev osnutka sprememb in dopolnitev zazidalnega načrta Zg. Hudinja, ki ga je izdelal Razvojni center – Planiranje, d.o.o., pod št. 86/97 in je v skladu s prostorskimi sestavinami sprememb in dopolnitev dolgoročnega plana Občine Celje za obdobje od leta 1986 do 2000 (Uradni list RS, št. 18/91, 54/94) in srednjeročnega družbenega plana Občine Celje (Uradni list SRS, št. 40/86 in Uradni list RS, št. 48/90).

**II**

Osnutek spremembe navedenega zazidalnega načrta se nanaša na gradnjo prizidka k stanovanjski hiši na parceli 569/9 k. o. Sp. Hudinja.

**III**

Javno razgrnitev osnutka sprememb in dopolnitev ZN Zg. Hudinja se začne osmi dan od objave sklepa v Uradnem listu RS na sedežu KS Hudinja in v prostorih Mestne občine Celje na Zavodu za planiranje in izgradnjo Celje in traja 30 dni. Pripombe in predloge na javno razgrnjeni osnutek lahko podajo vsi zainteresirani. V času javne razgrnitve osnutka bo organizirana javna obravnava, ki jo organizira Zavod za planiranje in izgradnjo Celje. O datumu in kraju javne obravnave bo obveščena KS Hudinja naknadno.

**IV**

V petnajstih dneh po preteku javne razgrnitve lahko pristojni organ KS posreduje pripombe in svoja stališča županu Mestne občine Celje. Če v tem roku pripomb ni, se šteje, da se KS strinja z osnutkom.

Pripombe in stališča iz prvega odstavka ter druge pripombe in predloge, ki so jih podale fizične ali pravne osebe,

se pošiljajo županu Mestne občine Celje. Le-ta zavzame do njih stališče, ki ga posreduje v potrditev Občinskemu svetu mestne občine Celje.

**V**

Ta sklep začne veljati osmi dan od dneva objave v Uradnem listu Republike Slovenije.

Št. 352A-164/97  
Celje, dne 5. maja 1998.

Predsednik  
Občinskega sveta  
mestne občine Celje  
**Lojze Oset l. r.**

**1756. Sklep o javni razgrnitvi osnutka sprememb in dopolnitev zazidalnega načrta Staro mestno jedro Celje**

Na podlagi tretjega odstavka 112. člena poslovnika Občinskega sveta mestne občine Celje (Uradni list RS, št. 66/95 in 1/96 – redakcijsko prečiščeno besedilo) izdajam

**S K L E P****o objavi sklepa o javni razgrnitvi osnutka sprememb in dopolnitev zazidalnega načrta Staro mestno jedro Celje**

Objavljam sklep o javni razgrnitvi osnutka sprememb in dopolnitev zazidalnega načrta Staro mestno jedro Celja, ki ga je Občinski svet mestne občine Celje sprejel na seji dne 5. maja 1998.

Župan  
Mestne občine Celje  
**Jože Zimšek, dipl. inž. l. r.**

Na podlagi 36., 37., 38. in 39. člena zakona o urejanju naselij in drugih posegov v prostor (Uradni list SRS, št. 18/84, 37/85, 29/86; Uradni list RS, št. 26/90, 18/93, 47/93, 52/93, 56/93, 71/93, 44/97) je sprejel Občinski svet mestne občine Celje na seji dne 5. 5. 1998

**S K L E P****o javni razgrnitvi osnutka sprememb in dopolnitev zazidalnega načrta Staro mestno jedro Celje****I**

Občinski svet mestne občine Celje odreja javno razgrnitev osnutka sprememb in dopolnitev zazidalnega načrta Staro mestno jedro Celje – nadzidava poslovnega objekta Gledališka ulica 2, ki ga je izdelal Razvojni center – Planiranje d.o.o. Celje pod št. 134/97 in je v skladu s prostorskimi sestavinami sprememb in dopolnitev dolgoročnega plana Občine Celje za obdobje od leta 1986 do 2000 (Uradni list RS, št. 18/91, 54/94) in srednjeročnega družbenega plana Občine Celje (Uradni list SRS, št. 40/86 in Uradni list RS, št. 48/90).

## II

Osnutek spremembe navedenega zazidalnega načrta se nanaša na nadzidavo poslovnega objekta ob Gledališki ulici 2 v Celju in gradnjo novega vhoda z dvigalom na južni strani na parc. številka 2058 in 2059, k. o. Celje.

## III

Javna razgrnitev osnutka sprememb in dopolnitev zazidalnega načrta Staro mestno jedro Celje – nadzidava poslovnega objekta Gledališka ulica 2 se začne osmi dan od objave sklepa v Uradnem listu RS na sedežu KS Center in v prostorih Mestne občine Celje na Zavodu za planiranje in izgradnjo Celje in traja 30 dni. Pripombe in predloge na javno razgrnjeni osnutek lahko podajo vsi zainteresirani. V času javne razgrnitve osnutka bo organizirana javna obravnava, ki jo organizira Zavod za planiranje in izgradnjo Celje. O datumu in kraju javne obravnave bo obveščena KS Center naknadno.

## IV

V petnajstih dneh po preteku javne razgrnitve lahko pristojni organ KS posreduje pripombe in svoja stališča županu Mestne občine Celje. Če v tem roku pripomb ni, se šteje, da se KS strinja z osnutkom.

Pripombe in stališča iz prvega odstavka ter druge pripombe in predloge, ki so jih podale fizične ali pravne osebe, se pošiljajo županu Mestne občine Celje. Le-ta zavzame do njih stališče, ki ga posreduje v potrditev Občinskemu svetu mestne občine Celje.

## V

Ta sklep začne veljati osmi dan od dneva objave v Uradnem listu Republike Slovenije.

Št. 352A-300/97  
Celje, dne 5. maja 1998.

Predsednik  
Občinskega sveta  
mestne občine Celje  
**Lojze Oset** l. r.

**1757. Sklep o javni razgrnitvi osnutka spremembe in dopolnitve zazidalnega načrta Šmarjeta**

Na podlagi tretjega odstavka 112. člena poslovnika Občinskega sveta mestne občine Celje (Uradni list RS, št. 66/95 in 1/96 – redakcijsko prečiščeno besedilo) izdajam

**S K L E P**  
**o objavi sklepa o javni razgrnitvi osnutka spremembe in dopolnitve zazidalnega načrta Šmarjeta**

Objavljam sklep o javni razgrnitvi osnutka spremembe in dopolnitve zazidalnega načrta Šmarjeta, ki ga je Občinski svet mestne občine Celje sprejel na seji dne 5. maja 1998.

Župan  
Mestne občine Celje  
**Jože Zimšek, dipl. inž. l. r.**

Na podlagi 36., 37., 38. in 39. člena zakona o urejanju naselij in drugih posegov v prostor (Uradni list SRS, št. 18/84, 37/85, 29/86; Uradni list RS, št. 26/90, 18/93, 47/93, 52/93, 56/93, 71/93, 44/97) je sprejel Občinski svet mestne občine Celje na seji dne 5. 5. 1998

## S K L E P

**o javni razgrnitvi osnutka spremembe in dopolnitve zazidalnega načrta Šmarjeta**

## I

Občinski svet mestne občine Celje odreja javno razgrnitev osnutka spremembe in dopolnitve zazidalnega načrta Šmarjeta, ki ga je izdelal Razvojni center – Planiranje d.o.o., Celje pod št. 129/97 in je v skladu s prostorskimi sestavinami sprememb in dopolnitev dolgoročnega plana Občine Celje za obdobje od leta 1986 do 2000 (Uradni list RS, št. 18/91, 54/94) in srednjeročnega družbenega plana Občine Celje (Uradni list SRS, št. 40/86 in Uradni list RS, št. 48/90).

## II

Osnutek spremembe navedenega zazidalnega načrta se nanaša na gradnjo enodružinske stanovanjske hiše na parc. št. 1138/16 in 1138/25, k. o. Škofja vas.

## III

Javna razgrnitev osnutka spremembe in dopolnitve zazidalnega načrta Šmarjeta se začne osmi dan od objave sklepa v Uradnem listu RS na sedežu KS Škofja vas in v prostorih Mestne občine Celje na Zavodu za planiranje in izgradnjo Celje in traja 30 dni. Pripombe in predloge na javno razgrnjeni osnutek lahko podajo vsi zainteresirani. V času javne razgrnitve osnutka bo organizirana javna obravnava, ki jo organizira Zavod za planiranje in izgradnjo Celje. O datumu in kraju javne obravnave bo obveščena KS Škofja vas naknadno.

## IV

V petnajstih dneh po preteku javne razgrnitve lahko pristojni organ KS posreduje pripombe in svoja stališča županu Mestne občine Celje. Če v tem roku pripomb ni, se šteje, da se KS strinja z osnutkom.

Pripombe in stališča iz prvega odstavka ter druge pripombe in predloge, ki so jih podale fizične ali pravne osebe, se pošiljajo županu Mestne občine Celje. Le-ta zavzame do njih stališče, ki ga posreduje v potrditev Občinskemu svetu mestne občine Celje.

## V

Ta sklep začne veljati osmi dan od dneva objave v Uradnem listu Republike Slovenije.

Št. 352A-287/97  
Celje, dne 5. maja 1998.

Predsednik  
Občinskega sveta  
mestne občine Celje  
**Lojze Oset** l. r.

**1758. Sklep o javni razgrnitvi osnutka spremembe in dopolnitve zazidalnega načrta "Na Golovcu" – Mollier**

Na podlagi tretjega odstavka 112. člena poslovnika Občinskega sveta mestne občine Celje (Uradni list RS, št. 66/95 in 1/96 – redakcijsko prečiščeno besedilo) izdajam

**S K L E P**  
**o objavi sklepa o javni razgrnitvi osnutka spremembe in dopolnitve zazidalnega načrta "Na Golovcu" – Mollier**

Objavljam sklep o javni razgrnitvi osnutka spremembe in dopolnitve zazidalnega načrta "Na Golovcu" – Mollier, ki ga je Občinski svet mestne občine Celje sprejel na seji dne 5. maja 1998.

Župan  
Mestne občine Celje  
**Jože Zimšek, dipl. inž. l. r.**

Na podlagi 36., 37., 38. in 39. člena zakona o urejanju naselij in drugih posegov v prostor (Uradni list SRS, št. 18/84, 37/85, 29/86; Uradni list RS št. 26/90, 18/93, 47/93, 52/93, 56/93, 71/93, 44/97) je sprejel Občinski svet mestne občine Celje na seji dne 5. 5. 1998

**S K L E P**  
**o javni razgrnitvi osnutka spremembe in dopolnitve zazidalnega načrta "Na Golovcu" – Mollier**

I

Občinski svet mestne občine Celje odreja javno razgrnitev osnutka spremembe in dopolnitve zazidalnega načrta Rekreativni center "Na Golovcu" – Mollier, ki ga je izdelal Razvojni center – Planiranje d.o.o. Celje pod št. 207/98 in je v skladu s prostorskimi sestavinami sprememb in dopolnitev dolgoročnega plana Občine Celje za obdobje od leta 1986 do 2000 (Uradni list RS, št. 18/91, 54/94) in srednjeročnega družbenega plana Občine Celje (Uradni list SRS, št. 40/86 in Uradni list RS, št. 48/90).

II

Osnutek spremembe navedenega zazidalnega načrta se nanaša na gradnjo dveh poslovnih objektov na parcelah 939/3, 939/4 in 940, k. o. Sp. Hudinja.

III

Javna razgrnitev osnutka spremembe in dopolnitve zazidalnega načrta Rekreativni center "Na Golovcu" se začne osmi dan od objave sklepa v Uradnem listu RS na sedežu KS Gaberje in v prostorih Mestne občine Celje na Zavodu za planiranje in izgradnjo Celje in traja 30 dni. Pripombe in predloge na javno razgrnjeni osnutek lahko podajo vsi zainteresirani. V času javne razgrnitve osnutka bo organizirana javna obravnava, ki jo organizira Zavod za planiranje in izgradnjo Celje. O datumu in kraju javne obravnave bo obveščena KS Gaberje naknadno.

IV

V petnajstih dneh po preteku javne razgrnitve lahko pristojni organ KS posreduje pripombe in svoja stališča žu-

panu Mestne občine Celje. Če v tem roku pripomb ni, se šteje, da se KS strinja z osnutkom.

Pripombe in stališča iz prvega odstavka ter druge pripombe in predloge, ki so jih podale fizične ali pravne osebe, se pošiljajo županu Mestne občine Celje. Le-ta zavzame do njih stališče, ki ga posreduje v potrditev Občinskemu svetu mestne občine Celje.

V

Ta sklep začne veljati osmi dan od dneva objave v Uradnem listu Republike Slovenije.

Št. 352A-113/98  
Celje, dne 5. maja 1998.

Predsednik  
Občinskega sveta  
mestne občine Celje  
**Lojze Oset l. r.**

**1759. Tarifni sistem za prodajo plina iz plinovodnega sistema v Mestni občini Celje**

Na podlagi tretjega odstavka 112. člena poslovnika Občinskega sveta mestne občine Celje – redakcijsko prečiščeno besedilo (Uradni list RS, št. 66/95 in 1/96) izdajam

**S K L E P**  
**o objavi tarifnega sistema za prodajo plina iz plinovodnega sistema v Mestni občini Celje**

Objavljam tarifni sistem za prodajo plina iz plinovodnega sistema v Mestni občini Celje, ki ga je sprejel Občinski svet mestne občine Celje na seji dne 24. 4. 1998.

Župan  
Mestne občine Celje  
**Jože Zimšek l. r.**

Na podlagi 26. člena zakona o gospodarskih javnih službah (Uradni list RS, št. 32/93) in 13. člena odloka o ustanovitvi javnih podjetij v Občini Celje ter 17. člena statuta Mestne občine Celje (Uradni list RS, št. 41/95), je Občinski svet mestne občine Celje na seji dne 24. 4. 1998 sprejel

**T A R I F N I S I S T E M**  
**za prodajo plina iz plinovodnega sistema v Mestni občini Celje**

**I. SPLOŠNE DOLOČBE**

**1. člen**

S tarifnim sistemom se določata tarifni element in tarifa postavka za obračunavanje plina, ki ga dobavitelj: Energetika Celje, j.p. d.o.o., Škapinova 1/a Celje; dobavlja tarifnim odjemalcem plina iz plinovodnega omrežja v skladu s pogoji za dobavo in odjem plina iz plinovodnega omrežja v Mestni občini Celje.

## 2. člen

Tarifni odjemalci so vsi odjemalci, katerih letna poraba ne presega 100.000 m<sup>3</sup> zemeljskega plina.

Vsi ostali odjemalci spadajo v skupino pogodbenih odjemalcev, ki niso predmet tega tarifnega sistema in s katerim sklepajo posebne pogodbe o dobavi in odjemu plina.

Ne glede na določbo prvega odstavka tega člena se lahko med pogodbene odjemalce uvrstijo tudi odjemalci z letno porabo nad 4.500 m<sup>3</sup>, a z enakomerno dinamiko odjema plina.

## 3. člen

Pri tarifnih odjemalcih stroški za porabljeni plin pokrivajo:

- nabavno ceno plina,
- stroške amortizacije,
- stroške vzdrževanja,
- stroške dela in
- ostale neodvisne stroške.

## 4. člen

Tarifni element za katerega se ugotavlja tarifna postavka je:

- prevzeta količina plina.

## 5. člen

Dobavljena količina plina na odjemnem mestu se ugotavlja s plinskimi števci in izraža v kubičnih metrih (m<sup>3</sup>).

Dobavljena količina se na dan odčitavanja porabe zaočkroži na celo število.

## 6. člen

Tarifna postavka za tarifni element je:

- cena za enoto plina v SIT/m<sup>3</sup>.

## 7. člen

Tarifne postavke za posamezne tarifne skupine se, glede na strukturo porabe, določijo z upoštevanjem naslednjih kriterijev:

- da se cene plina oblikujejo v skladu z dolgoročno politiko oskrbe Mestne občine Celje s plinom,
- da dosežene cene zagotavljajo pokrivanje vseh stroškov poslovanja,
- da je ohranjeno osnovno načelo tarifnega sistema, po katerem potrošniki z večjo letno porabo in boljše izkoriščenostjo plinskega sistema dosegajo ugodnejšo ceno plina,
- da je doseženo primerno razmerje med cenami posameznih tarifnih skupin.

## 8. člen

Znesek za dobavljene količine plina se določi tako, da se za dobavljeno količino upoštava veljavna cena plina, kateri se dodajo zakonsko predpisane dajatve (davki, takse...).

## 9. člen

Dobavitelj skrbi za vzdrževanje, zamenjavo ter periodične preglede plinskih števcov proti plačilu števnine ali z naročilom odjemalca, praviloma le iz 4. tarifne skupine.

**Razvrstitev odjemalcev**

## 10. člen

Vsi tarifni odjemalci so, glede na letno porabo plina, razdeljeni v naslednje tarifne skupine:

1. tarifna skupina: odjem plina do 500 m<sup>3</sup> letno,
2. tarifna skupina: odjem plina od 501 do 4.500 m<sup>3</sup> letno,
3. tarifna skupina: odjem plina od 4.501 do 40.000 m<sup>3</sup> letno,
4. tarifna skupina: odjem plina od 40.001 do 100.000 m<sup>3</sup> letno.

## 11. člen

Tarifne postavke za posamezne tarifne skupine morajo biti javno objavljene.

**Obračun dobave plina**

## 12. člen

Obračun dobave plina se pri posameznem odjemalcu izvrši z:

- razvrstitvijo odjemalca v ustrezno tarifno skupino, glede na letno porabo plina na odjemnem mestu
- obračun dobavljenih količin po veljavnih cenah in
- obračun števnine.

## 13. člen

Odjemalec je uvrščen v tarifno skupino na podlagi porabe plina v preteklem letu ali na podlagi predvidene porabe v naslednjem letnem obdobju.

Predvideno porabo mora odjemalec pisno javiti dobavitelju najkasneje 30 dni pred iztekom leta. Na svojo odločitev je odjemalec plina vezan za celotno leto.

Novemu odjemalcu se določi letna poraba plina glede na namen porabe ali moč trošila.

## 14. člen

V primeru prehoda odjemalca v drugo tarifno skupino, zaradi spremembe predvidene letne porabe, se opravi poračun po dejanski porabi konec leta.

## 15. člen

Porabljen plin se tarifnim odjemalcem obračunava glede na velikost odjema:

- mesečno,
- dvo, tri mesečno ali
- letno.

Odjemalci lahko poravnajo stroške za porabljeni plin tudi mesečno pavšalno glede na preteklo primerljivo obdobje. Poračun se izvede na koncu obračunskega obdobja.

## 16. člen

Odjemalci 2. tarifne skupine lahko sklenejo z dobaviteljem sporazum o samoizračunavanju mesečnih obrokov.

Ti odjemalci so dolžni mesečno poravnati stroške za porabljeni plin, ki jih izračunajo na podlagi odčitane porabe in veljavnih cen.

Dobavitelj kontrolira stanje plinomera in jim občasno izstavlja obračune.

Dobavitelj ali odjemalec lahko zahtevata spremembo višine obrokov, kolikor se med letom bistveno spremeni velikost odjema.

## 17. člen

Dobavitelj popisuje plinske števce v skladu z obračunskimi obdobji, navedenimi v 15. členu, v primeru spremembe cene plina in v primeru kontrolnih meritev.

## 18. člen

Odjemalec je dolžan plačati dobavljeni plin in storitve, ki se zaračunavajo skupaj s plinom, v skladu z zakonskim ali dogovorjenim rokom.



V primeru dvoma o plačilni sposobnosti odjemalca ali zaradi neredne poravnave plačilnih obveznosti, lahko dobavitelj zahteva predujem. Največja količina plina, za katero lahko dobavitelj zahteva plačilo vnaprej, je enaka največjemu mesečnemu odjemu v zadnjih 12 mesecih.

## 19. člen

Če odjemalec ne poravna pravočasno svojih obveznosti, mu dobavitelj, od dneva zapadlosti računa do dneva plačila, zaračuna zakonske zamudne obresti.

## 20. člen

Dobavitelj zaračunava stroške izterjave in prekinitve dobave plina v skladu z veljavnim cenikom.

## 21. člen

Reklamacije na prejeti račun, obračun za dobavljeni plin oziroma storitve, ki jih opravlja dobavitelj na osnovi dobavnih pogojev oziroma dogovora z odjemalcem, sprejema dobavitelj v osmih dneh po prejemu računa ali obračuna.

Pripombe oziroma ugovor na prejeti račun ali obračun ne odložijo plačila računa oziroma obračuna za nesporni del.

## II. PREHODNE IN KONČNE DOLOČBE

## 22. člen

Tarifni sistem je sestavni del pogojev za dobavo in odjem plina iz plinovodnega omrežja v Mestni občini Celje.

## 23. člen

Tarifni sistem se uporablja za vsa že sklenjena in nova dobavna razmerja.

## 24. člen

Tarifni sistem je sprejel Občinski svet mestne občine Celje.

## 25. člen

Z dnem, ko začne veljati ta tarifni sistem, preneha veljati dosedanj tarifni sistem za prodajo plina na območju Mestne občine Celje.

## 26. člen

Ta tarifni sistem začne veljati osmi dan po objavi v Uradnem listu Republike Slovenije, uporabljati pa se začne od uveljavitve novih cen.

Št. 353-0008/98  
Celje, dne 24. aprila 1998.

Predsednik  
Občinskega sveta  
mestne občine Celje  
**Lojze Oset** l. r.

### 1760. Odlok o spremembah in dopolnitvah odloka o ustanovitvi Javnega zavoda Celjske lekarne

Na podlagi tretjega odstavka 112. člena poslovnika Občinskega sveta mestne občine Celje (Uradni list Republike Slovenije, št. 66/95 in 1/96 – redakcijsko prečiščeno besedilo) izdajam

## S K L E P

### o objavi odloka o spremembah in dopolnitvah odloka o ustanovitvi Javnega zavoda Celjske lekarne

Objavljam odlok o spremembah in dopolnitvah odloka o ustanovitvi Javnega zavoda Celjske lekarne, ki so ga sprejeli: Občinski svet mestne občine Celje, dne 31. 3. 1998, Občinski svet občine Kozje, dne 26. 2. 1998, Občinski svet občine Laško, dne 18. 2. 1998, Občinski svet občine Radeče, dne 2. 3. 1998, Občinski svet občine Rogaška Slatina, dne 25. 2. 1998, Občinski svet občine Rogatec, dne 10. 3. 1998, Občinski svet občine Slovenske Konjice, dne 26. 3. 1998, Občinski svet občine Šentjur pri Celju, 30. 3. 1998, Občinski svet občine Šmarje pri Jelšah, dne 5. 3. 1998, Občinski svet občine Štore, dne 30. 3. 1998, Občinski svet občine Vitanje, dne 6. 3. 1998, Občinski svet občine Vojnik, dne 18. 3. 1998 in Občinski svet občine Zreče, dne 28. 4. 1998.

Župan  
Mestne občine Celje  
**Jože Zimšek** l. r.

Na podlagi 3., 8. in 9. člena zakona o zavodih (Uradni list RS, št. 12/91 in 8/96), 9. člena zakona o lekarniški dejavnosti (Uradni list RS, št. 9/92) in 100. a člena zakona o lokalni samoupravi (Uradni list RS, št. 72/93, 57/94, 14/95) so občinski sveti občin: Mestne občine Celje, dne 31. 3. 1998, Kozje, dne 26. 2. 1998, Laško, dne 18. 2. 1998, Radeče, dne 2. 3. 1998, Rogaška Slatina, dne 25. 2. 1998, Rogatec, dne 10. 3. 1998, Slovenske Konjice, dne 26. 3. 1998, Šentjur pri Celju, 30. 3. 1998, Šmarje pri Jelšah, dne 5. 3. 1998, Štore, dne 30. 3. 1998, Vitanje, dne 6. 3. 1998, Vojnik, dne 18. 3. 1998 in Zreče, dne 28. 4. 1998 v enakem besedilu sprejeli

## O D L O K

### o spremembah in dopolnitvah odloka o ustanovitvi Javnega zavoda Celjske lekarne

## 1. člen

V odloku o ustanovitvi Javnega zavoda Celjske lekarne (Uradni list RS, št. 30/96) se prvi stavek 2. člena spremeni in glasi:

“Ime zavoda je: Javni zavod Celjske lekarne.”.

Drugi stavek se spremeni, tako da glasi:

“Sedež zavoda je: Miklošičeva 1, Celje.”.

## 2. člen

V 3. členu se v prvem odstavku deveta alineja spremeni in glasi:

“Lekarna Radeče, Ulica OF 8”.

Dodata se dve novi alineji, ki glasita:

– Kontrolno analizni laboratorij, Celje, Vodnikova 1”,  
– Galenski laboratorij, Celje, Vodnikova 1”.

## 3. člen

V 4. členu se v prvem odstavku dodajo tri nove alineje, ki glasijo:

– opravljanje analiz kontrolno analiznega laboratorija,  
– izvajanje mentorske dejavnosti za dijake in študente farmacevtske smeri – pod pogoji, določenimi z zakonom

– izvajanje informativne dejavnosti”.

Doda se nov, tretji odstavek, ki glasi:

“Navedene dejavnosti spadajo po standardni klasifikaciji dejavnosti v naslednje podrazrede:

G/52.31 – dejavnost lekarn,

G/52.32 – trgovina na drobno z medicinskimi in ortopedskimi izdelki,

G/52.33 – trgovina na drobno s kozmetičnimi in toaletnimi izdelki,

DG/24.41 – proizvodnja farmacevtskih surovin,

DG/24.42 – proizvodnja farmacevtskih preparatov,

DG/24.52 – proizvodnja toaletnih sredstev.”.

#### 4. člen

Ta odlok začne veljati naslednji dan po objavi v Uradnem listu Republike Slovenije.

Za skupno objavo odloka poskrbi Mestna občina Celje.

Št. 013-3/92

Celje, dne 13. maja 1998.

Predsednik  
Občinskega sveta  
mestne občine Celje  
**Lojze Oset** l. r.

Predsednica  
Občinskega sveta  
občine Šentjur pri Celju  
**Tatjana Oset** l. r.

Predsednik  
Občinskega sveta  
občine Kozje  
**Miha Zakošek** l. r.

Predsednik  
Občinskega sveta  
občine Šmarje pri Jelšah  
**Stanko Javornik** l. r.

Predsednik  
Občinskega sveta  
občine Laško  
**Matevž Kolar** l. r.

Predsednik  
Občinskega sveta  
občine Štore  
**Albin Valand** l. r.

Predsednik  
Občinskega sveta  
občine Radeče  
**Matjaž Han** l. r.

Predsednik  
Občinskega sveta  
občine Vitanje  
**Zdenko Plankl** l. r.

Predsednik  
Občinskega sveta  
občine Rogaška Slatina  
**Anton Krivec** l. r.

Predsednik  
Občinskega sveta  
občine Vojnik  
**Peter Vrisk** l. r.

Predsednik  
Občinskega sveta  
občine Rogatec  
**Anton Roškar** l. r.

Predsednik  
Občinskega sveta  
občine Zreče  
**Gorazd Korošec** l. r.

Predsednik  
Občinskega sveta  
občine Slovenske Konjice  
**Stanislav Frim** l. r.

## DOBREPOLJE

### 1761. Odlok o prostorsko ureditvenih pogojih za Občino Dobrepolje

Na podlagi 39. člena zakona o urejanju naselij in drugih posegov v prostor (Uradni list SRS, št. 18/84, 37/85 in 29/86 in Uradni list RS, št. 26/90, 18/93, 71/93, 29/95) in 16. člena statuta Občine Dobrepolje (Uradni list RS, 26/95) je Občinski svet občine Dobrepolje na 43. seji dne 13. 5. 1998 sprejel

## O D L O K o prostorsko ureditvenih pogojih za Občino Dobrepolje

### I. UVODNE DOLOČBE

#### 1. člen

S tem odlokom se sprejmejo prostorski ureditveni pogoji za Občino Dobrepolje, ki je razdeljena na planske celote I., II., III., IV. in V. Strokovne podlage zanje je pripravila Fakulteta za arhitekturo pri Univerzi v Ljubljani.

#### 2. člen

Prostorsko ureditveni pogoji (v nadaljevanju: PUP) so izdelani v skladu s spremembami in dopolnitvami dolgoročnega in srednjeročnega plana Občine Dobrepolje za obdobje 1986–2000, dopolnjen 1996 (Uradni list RS, št. 11/98) in vsebujejo:

Tekstualni del

- Pogoje in soglasja pristojnih organov in organizacij,
- Besedilo odloka z naslednjo vsebino.

#### I. UVODNE DOLOČBE

#### II. MERILA IN POGOJI ZA POSEGE V PROSTOR GLEDE NA VRSTO RABE PROSTORA

2.1. Območja urejanja namenjena poselitvi  
2.2. Obstoječa stavbna zemljišča na območjih razpršene gradnje (VIII. kategorija)

2.3. Površine, ki niso namenjene poselitvi

#### III. MERILA IN POGOJI ZA OBLIKOVANJE POSEGOV V PROSTOR

- 3.1. Urbanistično in arhitektonsko oblikovanje
- 3.2. Oblikovanje stavbne mase
- 3.3. Gradbeni materiali
- 3.4. Vzdrževalna dela, adaptacije, rekonstrukcije, dozidave in nadzidave
- 3.5. Oblikovanje posegov
- 3.6. Ulična oprema, turistične oznake, napisi in reklame, neprometni znaki

#### IV. MERILA IN POGOJI ZA POSEGE V UREDITVENIH OBMOČJIH NASELIJ

- 4.1. Skupna merila in pogoji
- 4.2. Merila za urejanje naselij, zaselkov in razpršene gradnje
- 4.3. Morfološka merila za urejanje naselij, zaselkov in razpršene gradnje
- 4.4. Širitvena in funkcionalna merila za urejanje naselij, zaselkov in razpršene gradnje
- 4.5. Posebna merila in pogoji za urejanje naselij, zaselkov in razpršene gradnje

#### V. MERILA IN POGOJI ZA DOLOČANJE GRADBENIH PARCEL IN FUNKCIONALNIH ZEMLJIŠČ

#### VI. MERILA IN POGOJI ZA PROMETNO UREJANJE

- 6.1. Splošna merila in pogoji
- 6.2. Parkirne površine
- 6.3. Železniško omrežje

#### VII. MERILA IN POGOJI ZA KOMUNALNO IN ENERGETSKO UREJANJE TER TELEKOMUNIKACIJE

- 7.1. Splošni pogoji
- 7.2. Vodovodno omrežje
- 7.3. Kanalizacijsko omrežje
- 7.4. Elektroenergetsko omrežje
- 7.5. TT naprave in telekomunikacije
- 7.6. Odstranjevanje odpadkov

## VIII. MERILA IN POGOJI ZA VAROVANJE OKOLJA

- 8.1. Varstvo zraka
- 8.2. Varstvo pred hrupom
- 8.3. Varstvo voda in obvodnih površin

## IX. MERILA IN POGOJI ZA VAROVANJE NARAVNE IN KULTURNE DEDIŠČINE

## X. MERILA IN POGOJI ZA VARSTVO PRED POŽAROM

## XI. PREHODNE IN KONČNE DOLOČBE

## Grafični del

– izsek iz prostorskih sestavin dolgoročnega in srednjeročnega plana Občine Dobropole na topografskem temeljnem načrtu v merilu 1:25.000.

– prikaz meril in pogojev znotraj območij urejanja na združeni topografski in katastrski karti v merilu 1:2500.

## 3. člen

Krajinska ocena po tem odloku je sestavni del urbanističnega mnenja ali lokacijske dokumentacije za posege, ki imajo vpliv na krajinske značilnosti prostora. Pripravi jo strokovna služba občinskega upravnega organa ali za to področje pooblaščen organizacija.

## 4. člen

Ocena vplivov na okolje po tem odloku se pridobi pred izdajo lokacijskega dovoljenja in je sestavni del lokacijske dokumentacije. Izdela jo za to področje pooblaščen organizacija.

## 5. člen

Gradnja novih objektov. Oblikovanje novih objektov mora ohranjati nastalo likovno identiteto območja in se zato naslanjati na značilnosti stavbne dediščine območja v kateri se bo objekt vključil ali pa na značilnosti zazidave v svoji neposredni okolici, če gre za zemljišče v strnjem delu naselja. Še posebej to velja za obstoječe objekte pri katerih se naj dozidave in prizidave po obliki, materialih in barvi prilagodijo in podredijo značilnostim osnovnega objekta. Oblikovanje dopolnilnih objektov na območjih, ki so nastale po zazidalnih načrtih, mora ohranjati oblikovno enotnost obstoječe zazidave, oziroma biti dosledno skladne z oblikovnimi načeli, po katerih je ta zazidava nastala.

Pri oblikovanju objektov so pomembne zlasti sledeče značilnosti:

- lega objekta na funkcionalnem zemljišču oziroma na razpoložljivem zemljišču ter njegov odnos do sosednjih stavb in do javnega prostora oziroma do javne poti,
- sestava stavbne mase in višina objekta,
- oblika strehe in tip kritine,
- oblika in razporeditev fasadnih elementov predvsem balkonov, zunanjih stopnic, nadstreškov...,
- način ureditve nepozidanih površin, še posebej pa način ograditve funkcionalnega zemljišča proti javni poti oziroma ulici.

## 6. člen

Kmetija se oblikuje okoli gospodarskega dvorišča preko katerega je zagotovljen glavni vhod v gospodarske objekte. Vanj se odpirajo vse notranje fasade objektov. Oblikovanje objektov naj bo podrejeno lastnostim kmetijske mehanizacije in tehnologije kmetijske proizvodnje.

Zaradi ohranjanja kvalitete kulturno krajinskega prostora kot ene temeljnih družbenih vrednot je potrebno poiskati v prostoru takšne tehnološke rešitve, ki ne rušijo harmonič-

nih odnosov v izoblikovanosti prostora. Nadomestne hiše in gospodarska poslopja se gradijo na lokacijah starih arhitektonsko kvalitetnih objektov, v podobnem proporcijemski razmerju. Lokacijska dokumentacija mora vsebovati organizacijsko shemo bodoče ureditve celotne kmetije, z vključitvijo novega, nadomestnega ali prenovljenega objekta. Vertikalne silose ni mogoče graditi kot samostojne objekte. Dovoljeno jih je postavljati zgolj v sklopu drugih večjih stavb pod enotno streho in v okviru enotnega prostorskega volumna.

## 7. člen

Ne glede na prvi odstavek prejšnjega člena pa se določene novogradnje lahko oblikujejo tudi v kontrastu z obstoječim okoljem in sicer zaradi estetskih in simbolnih razlogov, kadar ima različnost oziroma nasprotnost oblike za cilj:

- poudariti vsebinsko ali funkcionalno različnost novogradnje z enotnim okoljem,
- vzpostaviti prostorsko dominantno za poenotenje oblikovane heterogenosti okolja,
- doseči večjo razpoznavnost območja, zlasti z novogradnjami na prometnih voziščih, na zaključkih stavbnega niza ipd.,
- prikazati kako drugo posebnost novogradnje kot je začasni značaj objekta, sezonski značaj obratovanja.

Način oblikovanja objektov po prejšnjem odstavku ni možen, če gre za novogradnjo, ki je v neposredni bližini kulturnega spomenika oziroma na območju, kjer ima obstoječa zazidava pretežno historični izvor in veliko oblikovno homogenost.

## 8. člen

Počitniški objekti po tem odloku so objekti, zgrajeni v območjih predvidenih za gradnjo počitniških objektov. Gradnja počitniških objektov je možna tudi v okviru ureditvenih območij naselij s pridobitvijo soglasij za namembnost objektov v počitniške namene (s strani pristojne službe za potrditev in izdajo lokacijskih ter gradbenih dovoljenj).

## 9. člen

Samine so osamljene kmetije, mlini, žage, kakor tudi nove kmetije izven strnjene poselitve naselij. Samino sestavljajo gospodarski objekti in praviloma ena stanovanjska hiša, locirani okoli manipulativnega dvorišča. Sklop ponavadi obkroža sadovnjak.

## 10. člen

Nadomestna gradnja po tem odloku je gradnja, ki se lahko upošteva takrat, če nov objekt pokriva vsaj 50% površine obstoječega objekta oziroma je postavljena v okviru funkcionalnega zemljišča stavbišča. Objekt se lahko zgradi tudi tik ob starem (obstoječem) objektu. Ta se mora po vselitvi v novi objekt porušiti takoj oziroma se v izjemnih primerih lahko ohrani s pogoji preureditve, ki jih postavi pristojna služba za izdajo lokacijskih in gradbenih dovoljenj.

Obveznost odstranitve je pogoj v lokacijskem dovoljenju in se vknjiži v bremenskem listu zemljiškoknjižnega vloška, pri katerem je nepremičnina vpisana. V primeru ohranitve starega objekta je potrebno predvideti vse spremembe in stroške komunalnega ter infrastrukturnega opremljanja (razširitev zmogljivosti omrežja...).

V primeru ohranitve starega objekta je potrebno predhodno predvideti njegovo vključitev v novo stavbno celoto.

Nadomestni objekt mora ohranjati arhitekturne in urbanistične kvalitete obstoječega objekta ter kvalitetne ambientalne značilnosti prostora.

## 11. člen

Pomožne objekte je dovoljeno postavljati. Objekti in naprave, namenjene začasnemu zadovoljevanju potreb za storitvene dejavnosti, šport in rekreacijo, za sezonsko turistično ponudbo ali občasne prireditve, se lahko postavijo na zemljiščih, kjer v tekočem srednjeročnem obdobju ni predviden trajen poseg v prostor, na osnovi lokacijskega dovoljenja. Vsi omenjeni objekti morajo biti arhitektonsko kvalitetno oblikovani in se prilagoditi oblikovnim značilnostim prostora. Dovoljenje za postavitve začasnega objekta se lahko izda največ za čas do izteka tekočega srednjeročnega obdobja. V aktu s katerim upravni organ dovoli postavitve začasnega objekta, mora biti opredeljeno, kdo ga je dolžan odstraniti, na čigave stroške in v kakšnem roku.

## 12. člen

Dopolnilna gradnja je novogradnja objekta ali naprave v strnjemem zazidanem območju naselja na stavbnem zemljišču (planski VIII. kategoriji), na katerem je mogoče zgraditi le posamične objekte (Uradni list SRS, št. 18/84).

## 13. člen

Rekonstrukcija objektov je izvedba tistih del:

- s katerimi se spreminjajo konstrukcijski elementi naprave, napeljave ali oprema,
- izvajajo druga dela, ki lahko vplivajo na varnost objekta oziroma njegovih delov, na spremembo onesnaževanja zraka, vode, na spremembo nivoja hrupa,
- izvedba del, s katerimi se menjajo pogoji, ob katerih je na podlagi gradbenega dovoljenja zgrajen objekt, ki se rekonstruira (Uradni list SRS, št. 34/84).

Za rekonstrukcijo ne štejejo dela na elektroenergetskih, vodnogospodarskih in komunalnih napravah železniškega, cestnega in TT prometa, če so ta dela v posebnih predpisih določena kot vzdrževalna dela.

## 14. člen

Adaptacije s katerimi se bistveno ne spreminjajo zunanost, zmogljivost, velikost ali namen obstoječih objektov so dela oziroma posegi na obstoječih objektih tako:

- da se ne spremeni vertikalni in horizontalni gabarit objekta in njegov izgled,
- da se ne posega v konstrukcijske elemente objekta,
- da adaptacija objekta ne zahteva novih komunalnih in drugih priključkov ali takega povečanja zmogljivosti teh priključkov, da bi bila potrebna soglasja pristojnih komunalnih in drugih organizacij,
- da se ne spreminja osnovne namembnosti objekta (Uradni list SRS, št. 27/85).

## 15. člen

Tekoča vzdrževalna dela na obstoječih objektih in napravah so dela, s katerimi se omogoča njihova normalna uporaba tako, da se ne spreminjajo:

- zunanost,
- zmogljivost,
- velikost ali
- namembnost obstoječih objektov in se z njimi ne posega v konstrukcijske elemente objekta ali naprave (Uradni list SRS, št. 27/85).

## 16. člen

Oblikovanje tehnoloških objektov ali naprav z višino, ki bistveno odstopa od poprečnega gabarita njihovega okolja, mora težiti za tem, da ti objekti ne dominirajo v prostoru območja. Oblikovanje teh objektov se prilagodi tehnologiji.

## 17. člen

Oblikovanje manjših objektov komunalnega značaja (avtobusna postajališča, trafo postaje, telefonske govornice...) v posameznem naselju mora biti enotno in ne smejo postati dominantna v posameznem delu naselja.

## 18. člen

PUP za planske celote I., II., III., IV. in V. v Občini Dobropolje določajo merila in pogoje za posege v prostor v ureditvenih območjih naslednjih naselij, ki so razporejena v pet (5) planskih celot:

PLANSKA CELOTA I.				
Zap. št.	tip naselja	ime naselja	TTN, PKN (zap. št. lista)	prevladujoča morfologija
1	C	Ponikve	Velike Lašče 18, 19	razpršena gradnja

PLANSKA CELOTA II.				
Zap. št.	tip naselja	ime naselja	TTN, PKN (zap. št. lista)	prevladujoča morfologija
2	C	Predstruge	Velike Lašče 19, 20	obcestna zasnova
3	A	Cesta	Velike Lašče 20	obcestna zasnova
4	A	Zdenska vas	Velike Lašče 20, Žužemberk 1	vrstna zasnova
5	A	Kračice	Velike Lašče 30	razpršena gradnja, območje počitniških objektov
6	CD	Videm	Velike Lašče 30	obcestna zasnova
6a		Podgorica	Velike Lašče 30	obcestna zasnova
7	A	Mala vas	Žužemberk 21	obcestna zasnova
8	A	Podpeč	Velike Lašče 30	vrstna zasnova
9	A	Bruhanja vas	Vel. Lašče 30, Žužemberk 21	vrstna zasnova
10	A	Zagorica	Žužemberk 21	vrstna zasnova
11	A	Podgora	Vel. Lašče 30, 40	obcestna zasnova
12	BC	Kompolje	Žužemberk 31	vrstna zasnova
13	A	Brezje	Žužemberk 31	obcestna zasnova

PLANSKA CELOTA III.				
zap. št.	tip naselja	ime naselja	TTN, PKN (zap. št. lista)	prevladujoča morfologija
14	A	Vodice	Velike Lašče 9	razpršena gradnja
15	A	Hočevje	Žužemberk 12	obcestna zasnova
16	A	Gregorovce-Pekel	Žužemberk 12, 13	razpršena gradnja, območje počitniških objektov

PLANSKA CELOTA IV.				
zap. št.	tip naselja	ime naselja	TTN, PKN (zap. št. lista)	prevladujoča morfologija
17	A	Tisovec	Žužemberk 33	obcestna zasnova
18	A	Četež pri Strugah	Žužemberk 42	obcestna zasnova
19	A	Potiskavec	Žužemberk 42	gručasta zasnova
20		Kolenča vas, Tržič, Paka,	Žužemberk 42, 43	razpršena gradnja
21	C	Pri Cerkvi -Struge, Lipa	Žužemberk 43	obcestna zasnova
22	A	Podtabor	Žužemberk 43	obcestna zasnova
23	A	Rapljevo 1	Ribnica 3, 4	obcestna zasnova
24	A	Rapljevo 2 zaselek RAVNI	Ribnica 3, 4	obcestna zasnova
25	A	Kukovo	Ribnica 4, 5, 15	obcestna zasnova

PLANSKA CELOTA V.				
zap. št.	tip naselja	ime naselja	TTN, PKN (zap. št. lista)	prevladujoča morfologija
26	A	Seč	Ribnica 5, 6	obcestna zasnova
27	A	Polom	Ribnica 15	vrstna zasnova
28	A	Vrbovec	Ribnica 15	obcestna zasnova

Poleg tega določajo merila in pogoje za posege v prostor še za naslednja območja:

- zemljišča VIII. kategorije (razpršena gradnja),
- I. in II. območje kmetijskih zemljišč,
- gozdne površine in
- vodni svet.

PUP ne urejajo natančneje območij, za katera je predvidena izdelava prostorskih izvedbenih načrtov (PIN). Za ta območja veljajo splošna določila PUP vse dokler niso izdelani predvideni prostorsko izvedbeni načrti (PIN) za definirana posamezna območja.

#### 19. člen

Osnovna načela za urejanje naselij so:

- varovanje kvalitetnih kmetijskih zemljišč,
- ohranjanje krajinskih značilnosti,
- varovanje naravne in kulturne dediščine,
- varovanje rezervatov komunalne infrastrukture in začetij pitne vode,
- pozidava prostih površin znotraj meja strnjenege naselja,
- usmerjanje novih poselitvenih površin na manj kvalitetna zemljišča ob robu naselij; poselitvene površine morajo biti v taki oddaljenosti od obstoječega naselja, da z njim še tvorijo funkcionalno celoto,
- skladnost oblikovanja novogradenj s kvalitetno regionalno arhitekturo,
- prednostno izvajanje rekonstrukcij in revitalizacij obstoječih objektov,
- varovanje suhih strug poplavnih voda.

## II. MERILA IN POGOJI ZA POSEGE V PROSTOR GLEDE NA VRSTO RABE PROSTORA

### 2.1. Območja urejanja namenjena poselitvi

#### 20. člen

Skupna merila in pogoji veljajo za vsa ureditvena območja naselij, razen če v posebnih merilih in pogojih ni določeno drugače.

#### 21. člen

V območjih namenjenih poselitvi so dovoljeni naslednji posegi:

1. dopolnilna in nadomestna gradnja stanovanjskih objektov, nadzidave in prizidave obstoječih stanovanjskih objektov, pod enakimi pogoji kot so definirani za nadomestno gradnjo v 10. členu tega odloka,
2. gradnja objektov osnovne preskrbe,
3. gradnja objektov storitvene dejavnosti,
4. gradnja objektov za potrebe zdravstva, šolstva in otroškega varstva, kulture,
5. gradnja objektov in naprav za potrebe delovanja vaških skupnosti, družbenih organizacij in društev,
6. gradnja objektov za drobno gospodarstvo. Objekti za drobno gospodarstvo se ne smejo graditi v vaških jedrih, če skupna površina (staro in novo - BEP) presega 500 m<sup>2</sup>,
7. gradnja gospodarskih objektov in hlevov. Gospodarski objekti in hlevi se ne smejo graditi v vaških jedrih, če skupna površina (staro in novo - BEP) presega 1000m<sup>2</sup>,
8. gradnja počitniških objektov v območjih za počitniške objekte in v ureditvenih območjih naselij kot to predvideva 8. člen tega odloka,
9. postavitve pomožnih objektov na funkcionalnih zemljiščih stanovanjskih hiš in kmetij, če so osnovni objekti legalne gradnje upoštevanje veljavni odlok o pomožnih objektih,

10. postavitve turističnih oznak, spominskih obeležij, verskih znamenj in kapelic, reklamnih panojev in neprometnih znakov,

11. postavitve začasnih objektov za pridelitve,

12. rekonstrukcije in adaptacije obstoječih objektov, rušitve in nadomestne gradnje ter tekoča vzdrževalna dela in nujne funkcionalne dopolnitve, če je osnovni objekt zgrajen z veljavnim gradbenim dovoljenjem,

13. spremembe namembnosti v obstoječih objektih kolikor ne povzročajo motenj v okolju, velikost funkcionalnega zemljišča pa ustreza normativnim pogojem za novo dejavnost, pod enakim pogojem kot v točki 12,

14. urejanje odprtih površin kot so zelenice, otroška igrišča, pešpoti in ploščadi,

15. gradnja komunalnih objektov in naprav ter objektov in naprav za promet in zveze,

16. gradnja objektov za šport in rekreacijo.

### 2.2. Obstoječa stavbna zemljišča na območjih razpršene gradnje (VIII. kategorija)

#### 22. člen

Na površinah VIII. kategorije (razpršena gradnja izven ureditvenega območja naselja), ki so določene s prostorskim planom občine Dobropolje, se izjemoma dovolijo posegi navedeni v prvi, sedmi, deveti, deseti, dvanajsti in petnajsti alineji 21. člena tega odloka, kadar gre za funkcionalne dopolnitve ali zgostitve območij.

Izjemoma je v sklopu VIII. kategorije možna ureditev storitvene ali obrtne dejavnosti, pri čemer je potrebno ohraniti ali ponovno vzpostaviti poselitveno identiteto samine. Ob predloženem programu, ki ne sme vključevati bistvenih tveganj za onesnaževanje okolja, odloči o upravičenosti gradnje občinski organ za urejanje prostora. Prostori za gospodarske dejavnosti skupaj ne smejo presegati 200 m<sup>2</sup>.

Na površinah VIII. kategorije (razpršena gradnja izven ureditvenega območja naselja), ki so določene s prostorskim planom Občine Dobropolje je dopustna sprememba namembnosti iz vikend objekta v stanovanjski objekt ali obratno.

Kadar je v grafičnih predlogah o smereh na VIII. kategorijo drugače določeno, se splošne smernice iz tega člena uporabljajo podrejeno določilom grafičnih predlog.

### 2.3. Površine, ki niso namenjene poselitvi

#### 23. člen

Posegi na območjih kmetijskih zemljišč morajo ohranjati značilnosti kulturno krajinskega vzorca, tako da upoštevajo:

- naravne in antropogene elemente prostora (kulturne terase, sistem parcelacije, sistem komunikacij, oblike podpiranja terena in ograjevanje prostora),
- morfologijo prostora (relief, sistem poljskih površin, strukturo vegetacije, strukturo vodotokov),
- značilne krajinske in mikroambientalne poglede,
- ekološko pestrost prostora, in da ne porušijo ekološkega ravnovesja prostora.

Osnova za posege na območjih kmetijskih in gozdnih zemljišč izven območij urejanja je krajinska ocena posega, za gospodarske dejavnosti pa dodatno ocena vpliva na okolje.

#### 24. člen

Na I. območju kmetijskih zemljišč so poleg primarne rabe dovoljeni še naslednji posegi:

1. gradijo se lahko objekti, ki neposredno služijo kmetijski proizvodnji kot so hlevi, silosi, strojne lope..., če za to ni možno uporabiti zemljišč znotraj območij urejanja ali območij razpršene gradnje,



2. gradnja nadomestnih kmetij,
3. postavitve rastlinjakov, ki neposredno služijo primarni kmetijski rabi in nimajo temeljev ter inštalacij,
4. gradnja nadzemnih in podzemnih komunalnih naprav in objektov ter poljskih poti. Globina polaganja posameznih vodov mora biti takšna, da je možna normalna kmetijska obdelava. Po končanih delih se mora zemljišče vzpostaviti v prvotno stanje,
5. rekonstrukcije in adaptacije obstoječih objektov, če so zgrajeni z ustreznim dovoljenjem ter rušitve, vzdrževalna dela in nujne funkcionalne dopolnitve,
6. postavitve nadstrešnic ob postajališčih javnega cestnega prometa,
7. agromelioracije, kot jih definira zakon o kmetijskih zemljiščih,
8. terasiranje, novi dostopi do kmetijskih zemljišč in sicer:
  - za pešpoti min. 2 m do max. 4 m,
  - za motorni (traktorski promet) pa min. 4 m,
9. namakanje in izsuševanje,
10. ureditev pokopališč in potrebnih servisnih objektov,
11. postavitve spominskih obeležij in turističnih oznak, verskih znamenj in kapelic, reklamnih panojev in neprometnih znakov,
12. sanacije površinskih kopov mineralnih surovin; lokacijska dokumentacija mora vsebovati študijo izrabe surovine, idejno zasnovo sanacije, strokovne osnove za projekt končnega stanja in krajinsko oceno posega,
13. vodnogospodarske ureditve za potrebe varstva pred vodami,
14. vodnogospodarske ureditve za gospodarske dejavnosti,
15. čiščenje strug potokov po usmeritvah pristojne vodne uprave,
16. postavitve naprav za potrebe študijskih in raziskovalnih dejavnosti (meritve, zbiranje podatkov itd.),
17. gradnja čistilnih naprav,
18. gradnja objektov za zaščito in reševanje v naravnih in drugih nesrečah.

Gradnja zidanih gospodarskih poslopij izven ureditvenega območja naselja je dovoljena, če je urbanistično sprejemljiva in le s soglasjem Občinskega sveta občine Dobrepolje.

Za posege, ki so navedeni v točkah 7, 8, 9 ter 13 in 14 je potrebno pridobiti soglasje Ljubljanskega regionalnega zavoda za varstvo naravne in kulturne dediščine.

#### 25. člen

Na kmetijskih zemljiščih 2. kategorije je poleg posegov iz prejšnjega člena tega odloka dovoljena:

1. ureditev površin za šport in rekreacijo, kadar gre samo za ploskovni poseg v prostor, dovoljena je postavitve ograj ob igriščih,
  2. ureditev pokopališč,
  3. postavitve kozolcev,
  4. postavitve čebelnjakov, ki ne smejo biti večji od 15 m<sup>2</sup>, pritlični, brez temeljev in priključkov na komunalne vode in ob soglasju rajonskega čebelarskega društva,
  5. gradnja kmetijsko gospodarskih poslopij, kadar parcela meji na obstoječe stavbno zemljišče,
  6. gradnja planinskih, lovskih in drugih koč (ali domov).
- Vsi objekti, ki so definirani pod točkama 3 in 4 ne smejo biti oddaljeni več kot 50 metrov od obstoječega naselja oziroma zaselka.

Gradnja objektov, ki so definirani v točkah 25. člena izven ureditvenega območja naselja je možna in dovoljena le, če je urbanistično sprejemljiva in potrjena s soglasjem Občinskega sveta občine Dobrepolje.

#### 26. člen

Pri gradnji objektov je potrebno humus odgrniti in deponirati. Humus se uporabi za zunanjo ureditev ali izboljšanje drugih kmetijskih zemljišč. Pri posegih na kmetijska zemljišča mora podati usmeritev tudi za to pristojna strokovna služba.

#### 27. člen

Arhitektura novih in obnovljenih objektov na kmetijskih zemljiščih naj sledi avtohtoni arhitekturi območja, smeri postavitve obstoječih objektov, upošteva pa naj tudi dominantnost lokacije. Kmetije in opuščena gospodarska poslopja je možno nameniti tudi za turistično ponudbo. Velikost objektov pri tem ne sme presegati volumna objekta lokalne arhitekture.

Za vse posege v območja kmetijskih površin je potrebno pridobiti predhodno soglasje merodajnega Zavoda za varstvo naravne in kulturne dediščine.

#### 28. člen

Poseganje v območja gozdov in gozdnega prostora je dovoljeno, kadar ni v nasprotju z določili zakona o gozdovih in ne ovira opravljanja osnovne dejavnosti. Poseganje v gozd je dovoljeno, če je poseg v skladu z veljavnim gozdnogospodarskim načrtom območja in enote. Načrtovanje razvoja gozdov in gozdnega prostora mora temeljiti na načelih trajnosti, sonaravnosti in večnamenskosti. Pri tem je zlasti pomembno ohraniti naravne populacije gozdnega drevja, ohraniti in vzpostavljati naravno pestrost ter krepiti lesno zalogo gozdov, s tem pa tudi njihovo bioekološko in gospodarsko stabilnost.

Na območjih gozdnih zemljišč je poleg primarne rabe dovoljena:

1. postavitve objektov in naprav namenjenih za gozdarsko dejavnost,
2. gradnja planinskih postojank ob pridobljenem soglasju občinskega sveta občine Dobrepolje ter pristojnega Zavoda za gozdove,
3. gradnja ali postavitve objektov opredeljenih v 24. členu tega odloka, razen za točke 3, 7, 9 in 10,
4. gradnja ali postavitve objektov opredeljenih v 25. členu tega odloka, razen za točki 2 in 3,
5. gradnja komunalnih naprav in objektov, gozdnih cest, vlak in ostalih transportnih poti,
6. postavitve obor ob enakih pogojih kot v drugi alineji tega člena.

Na celotnem območju je potrebno zagotoviti nemoteno gospodarjenje z gozdovi (vlake). Prometnice, na katere so priključene transportne poti in ki omogočajo kamionski prevoz gozdnih asortimentov, morajo biti urejene tako, da vozišče prenese 10t osne obremenitve, da so organizirana primerna obračališča.

Posegi v območju gozdov morajo upoštevati karakteristike kulturno krajinskega vzorca in njegovih posameznih delov tako, da ohranjajo:

- značilno razporeditev gozdnih mas v prostoru,
- ekološko ravnovesje,
- značilnosti oblikovanja gozdnega roba.

Za poseg v gozd in gozdni prostor je potrebno pridobiti dovoljenje za poseg v prostor v skladu s predpisi o urejanju prostora.

K dovoljenju za poseg v prostor se mora pridobiti tudi soglasje Zavoda za gozdove (21. člen zakona o gozdovih).

Ravnanje z gozdovi je na območjih naravne dediščine potrebno prilagoditi predpisanim varstvenim režimom.

V varovalnih gozdovih so dopustni le posegi, ki jih predpisuje ustrezen odlok o razglasitvi za varovalni gozd.

Za vsakršne posege v območjih gozdov in gozdnega prostora je potrebno pridobiti soglasje pristojnega Zavoda za varstvo naravne in kulturne dediščine.

#### 29. člen

Na vodotokih je dovoljeno opravljati vodnogospodarska dela – sanacije in utrjevanje brežin, varstvo pred poplavami in renaturacijska dela – oživljanje reguliranih vodotokov. Za vse posege je potrebno pridobiti soglasje pristojnega Zavoda za varstvo naravne in kulturne dediščine.

Za vse posege v obvodno vegetacijo (posamično dreve ali skupine drevov) je potrebno poleg ostalega upoštevati tudi smernice Zavoda za gozdove Slovenije.

#### 30. člen

Začasne objekte in naprave, namenjene sezonski turistični ponudbi ali prireditvam je dovoljeno postaviti na prometno dostopnem zemljišču, kjer je možno organizirati parkirne površine.

Začasni objekti sezonskega turističnega značaja morajo biti priključeni na vodovodno in kanalizacijsko omrežje.

Začasni objekti morajo biti postavljeni tako, da dopolnjujejo javni prostor in ne ovirajo vzdrževanja komunalnih naprav in prometnih objektov.

#### 31. člen

Prometne površine: V rezervatih cest in varovalnih pasovih obstoječih cest ni dovoljeno graditi. Na obstoječih objektih so dovoljena le vzdrževalna dela. Za območje prepovedi gradnje ob cesti se šteje 1 m širok pas od parcelne meje oziroma 1 m od roba utrjenega zemljišča (bankine) neglede na parcelno mejo. Za vsa definirana cestišča velja 1 m varovalni pas.

V varovalnem pasu ceste je znotraj zazidljivih površin izjemoma dovoljena gradnja novih objektov, prizidava in nadzidava obstoječih objektov in hortikulturno urejanje le s soglasji upravljavca in lastnika ceste.

Za vse posege v 200 metrskem pasu železnice je potrebno upoštevati veljavni zakon o temeljih varnosti v železniškem prometu (Uradni list SFRJ, št. 26/91) in pravilnik o pogojih za graditev gradbenih objektov in drugih objektov, saditev drevja ter postavljanje naprav v varovalnem progovnem pasu (Uradni list SRS, št. 2/87).

### III. MERILA IN POGOJI ZA OBLIKOVANJE POSEGOV V PROSTOR

#### 3.1. Urbanistično in arhitektonsko oblikovanje

##### 32. člen

Pri posegih na naravnih prvinah prostora je treba varovati in upoštevati:

- krajinske prvine območja in značilno podobo krajine,
- značilne poglede (silhueta posameznih objektov in panoramski razgledi),
- naravni relief (kadar to ni mogoče, morajo biti različni nivoji preraščeni s travnatimi brežinami ali izjemoma s opornim zidom, ki morajo biti intenzivno ozelenjene),
- varovane robove naselij,
- sestavo stavbnih mas.

Za urejanje odprtega prostora se morajo uporabljati naravni materiali.

Objekte, ki mejijo na območja gozdnih površin je potrebno načrtovati tako, da ostane gozdni rob nepoškodovan, objekti naj bodo od gozdnega roba praviloma odmaknjeni za drevesno višino odraslega gozdnega sestoja.

Za poseg v prostor – za graditev objektov zunaj gozda je potrebno dobiti soglasje Zavoda za gozdove, če je iz poročila o vplivih na okolje razvidno, da bi objekt ali posledice delovanja objekta negativno vplivali na gozdni ekosistem in funkcije gozdov (21. člen zakona o gozdovih).

##### 33. člen

V območjih brez izrazito enotne gradbene črte obstoječih objektov in brez enotnega zazidalnega sistema mora biti odmik novogradnje:

– vsaj 5 m od roba utrjenega cestišča, odstopanje mora pripravljavec lokacijske dokumentacije posebej argumentirati,

– vsaj toliko od objekta, kolikor to dovoli lastnik sosednje parcele s tem, da se soglasje zavede v zemljiški knjigi,

– vsaj toliko od parcelne meje, da je možno vzdrževanje in redna raba objekta, a nikoli manj kot 1 m od sosednje parcele (velja za objekte), kadar ne gre za vrstno gradnjo,

– vsaj toliko od objekta na sosednji parceli kot določa svetlobno tehnična ocena.

Brez soglasja lastnika sosednjega zemljišča se sme izdelati lokacijska dokumentacija, kolikor so zadoščeni predhodni pogoji v tem členu in znaša odmik objekta od sosednjega zemljišča vsaj 4 m.

Vsaka lokacijska dokumentacija mora vsebovati tudi določila, ki urejajo zunanje površine, vključno z ograjami in zasnovo zelenih površin. Lokacijska dokumentacija mora vsebovati zahtevo, da je sestavni del projekta za gradbeno dovoljenje tudi zunanja ureditev, vsaj v merilu 1:200.

Pri določbah za zunanje ureditve je treba zagotoviti skladnost z odlokom o pomožnih objektih.

#### 3.2. Oblikovanje stavbne mase

##### 34. člen

Pri posegih v prostor je treba zagotoviti oblikovno homogenost in identiteto območja in se prilagoditi okoliškemu objektom in ureditvam po:

- višinskih gabaritih in gradbeni črti,
- naklonu streh in smeri slemen,
- razmerju fasad in njihovi orientaciji,
- merilu in razporeditvi fasadnih elementov, zlasti oken in vrat,
- barvi in teksturi streh in fasad.

##### 35. člen

Pri določanju višine objektov je treba poleg predpisanih dopustnih višin za posamezne vrste objektov upoštevati tudi vertikalni gabarit naselja oziroma zaselka, tako da novi objekti po višini ne izstopajo iz celotne podobe naselja oziroma zaselka.

Strehe morajo biti dvokapnice nad osnovnim tlorisom; nad sestavljenim tlorisom so dopustne tudi večkapnice. Strešine morajo biti v istem naklonu. Cerkve, kapelice in znamenja, imajo lahko drugačen naklon strehe od predpisanega naklona v pogojih za oblikovanje v ureditvenih enotah – naseljih. Sleme mora potekati v smeri daljše stranice in je lahko zaključeno s čopom. Napušči morajo biti izvedeni z vidnimi konstrukcijskimi elementi (legami) ali pa ometani z zaokrožitvijo med fasado in kapjo (tradicionalna oblika napušča). V ruralnih naseljih je odpiranje strešin dopustno v obliki frčad, katerih strešine morajo imeti enak naklon kot osnovna streha (toleranca 5°). Razmerje frčad mora biti usklajeno s celotno fasado objekta. Strešine frčad ne smejo biti višje od osnovne strehe.

Pomožni objekti morajo biti izvedeni skladno z oblikovanjem in materiali osnovnega objekta. Pomožni objekti kot

prizidki na fasadah, ki so vidne z javnih površin, morajo biti izvedeni tako, da se streha osnovnega objekta podaljša oziroma nadaljuje preko pomožnega objekta v istem naklonu, kot ga ima osnovna streha, ali se priključi osnovnemu objektu kot prečna streha.

Vetrolov ni dopustno dodajati na fasade objektov krajevno značilne arhitekture, ki so vidne z javnih površin.

Lahke montažne (plastične, pločevinaste, platnene) garaže so dopustne le, če jih s primerno oblikovano fasado vključimo v obstoječ likovni vzorec.

Stolpni silosi morajo biti postavljeni pod streho hleva oziroma gospodarskega poslopja.

Odjemno mesto za odpadke naj bo urejeno v sklopu ograje pri vhodu na dvorišče, tako da je dostopno z obeh strani.

Ograjevanje zemljišč zunaj naselij ni dopustno, razen za potrebe kmetijstva, varstva voda, varstva naravne in kulturne dediščine ter varstva gozdnega mladja. Ograjevanje je prepovedano tudi v pasu vaškega roba.

V tipično ruralnih naseljih je prepovedana gradnja teras v nadstropju in balkonov. Izjemoma je dovoljena gradnja gankov, posebej na stranskih fasadah.

#### 36. člen

Pri nadomestni gradnji je dopustna ohranitev dela obstoječega objekta, tako da se ohranjeni del in nov objekt povežeta v enotno oblikovano stavbno maso; nakloni strešin in kritina morajo biti enaki. Ohranjanje delov prvotnih objektov kot samostojnih objektov, ločenih od novih ni dopustno.

### 3.3. Gradbeni materiali

#### 37. člen

Priporočljivo je, da so strehe krite s kritino sive ali opečne barve. Dopustne so le kritine z majhnimi strešniki. Pločevinasta kritina je dopustna na cerkvah, kapelicah in znamenjih ter na drugih objektih, če je pobarvana rdeče ali rjavo. Prosojna barvasta kritina ni dopustna, razen na hlevih, ki so opremljeni s sončno sušilno napravo za seno.

Fasade so ometane v značilni barvi kvalitetne vaške arhitekture. Fasadne obloge iz umetnega kamna, keramičnih ploščic, fasadne opeke ali iz umetnih snovi ter zasteklitve s steklaki niso dopustne v območjih vaških jeder oziroma neposredno ob avtohtonih objektih.

Vrtne ute morajo biti lesene, barva zaščitnih sredstev za les mora biti enaka kot na sosednjih objektih, streha je lahko šotorasta.

Možna so odstopanja pri izboru materialov in barv. Leta morajo biti utemeljena in definirana v lokacijski in gradbeni dokumentaciji za posamezne objekte.

Za obstojnost in kvaliteto teh odstopanj nosi odgovornost podpisnik dokumentacije in investitor. Če spremembe niso zavedene v dokumentaciji nosi odgovornost za nastale spremembe (ter kvaliteto izdelave in obstojnost) investitor sam.

### 3.4. Vzdrževalna dela, adaptacije, rekonstrukcije, dozidave in nadzidave

#### 38. člen

Za vzdrževalna dela, adaptacije, rekonstrukcije, dozidave in nadzidave veljajo enaki pogoji za oblikovanje objektov kot za novogradnje.

Dozidave in nadzidave objektov se morajo uskladiti s celotno stavbno maso objekta in morajo biti skladne z obli-

kovanjem in gradbenimi materiali osnovnega objekta. Prizidki z ravnimi strehami niso dopustni.

### 3.5. Oblikovanje drugih posegov

#### 39. člen

Ureditve vodotokov in hudournikov se izvajajo kot sanacija erodiranih brežin in varstvo pred poplavami na kmetijskih in urbanih površinah, predvsem z uporabo naravnih materialov oziroma tako, da je čim manj vidnega betona. Obrežno vegetacijo ob vodotokih je treba v čim večji meri ohranjati, prav tako značilni potek struge in naravno oblikovanost.

#### 40. člen

Z urejanjem kmetijskih zemljišč ter z gradnjo kmetijskih in gozdnih prometnic se ne sme sprožiti nevarnih erozijskih procesov, porušiti ravnotežja na labilnih tleh ter preprečiti odtoka visokih voda in hudournikov. Goloseki na gozdnih površinah niso dovoljeni.

Pri vseh posegih v skupine gozdnega drevja in posamično gozdno drevje, ki se pojavlja na kmetijskih površinah, torej izven gozda in izven območja naselij, naj se upošteva usmeritve Zavoda za gozdove.

Pri urejanju kmetijskih zemljišč je treba ohranjati:

- pasove vegetacije in posamezna drevesa ali skupine dreves, kjer razmere to dopuščajo oziroma drevesa po posegih na novo zasaditi,
- gozdni rob oziroma ga na novo zasaditi ali okrepiti,
- mokrišča, mlake, izvire in ponore,
- posamezne večje skalne samice ali njihove skupine.

#### 41. člen

Vse opuščene peskokope in manjše kope je potrebno sanirati v skladu s sanacijskim načrtom - lokacijsko dokumentacijo.

Izkoriščanje mineralnih surovin je možno samo na podlagi potrditve zalog in perspektivnosti ležišč, oceni vplivov na okolje, oceni možnosti sanacije, pripravljenem načrtu ureditve in pridobljeni koncesiji za izkoriščanje naravnih virov.

Izkoriščanje mineralnih surovin se izvaja po zakonu o rudarstvu.

#### 42. člen

Nasipe, odkopne brežine in druga izpostavljena pobočja je treba zavarovati pred erozijo. Brežine z blagimi nakloni je treba zatraviti, utrditi z grmovnimi prepleti ali zasaditi z grmovnicami, ki dobro vežejo podlago. V primeru strmehjših brežin, kjer naravna zavarovanja niso zadostna, je treba uporabljati za zavarovanje elemente, ki omogočajo zasaditev z grmovnicami.

Betonski oporni zidovi morajo biti obloženi z avtohtonim kamnom ali zazelenjeni.

#### 43. člen

Pri urejanju okolice objektov in javnih površin mora izvajalec gradbenih del med gradnjo objekta zavarovati vegetacijo pred poškodbami, po končani gradnji pa odstraniti provizorije in odvečni gradbeni material ter urediti okolico.

### 3.6. Ulična oprema, turistične oznake, napisi in reklame, neprometni znaki

#### 44. člen

Ulična oprema in turistične oznake morajo biti locirani tako, da ne ovirajo funkcionalno hendikepiranih ljudi, da ne

zastirajo značilnih pogledov ter da ne ovirajo vzdrževanja infrastrukturnega omrežja.

Napisi in reklame ne smejo biti postavljeni nad slemenom hiš. Na objektih naravne in kulturne dediščine reklame niso dopustne.

Nadstrešnice, izvesne table in napisi nad vhodi in izloz-bami morajo biti najmanj 2,5m nad pločnikom (oziroma, kjer pločnikov ni, nad pohodno površino).

#### IV. MERILA IN POGOJI ZA POSEGE V UREDITVENIH OBMOČJIH NASELIJ

##### 4.1. Skupna merila in pogoji

###### 45. člen

V ureditvenih območjih naselij so dovoljeni naslednji posegi:

1. dopolnilna in nadomestna gradnja stanovanjskih objektov, nadzidave in prizidave obstoječih stanovanjskih objektov,
2. gradnja objektov osnovne oskrbe,
3. gradnja objektov storitvenih dejavnosti,
4. gradnja objektov za potrebe zdravstva, šolstva in otroškega varstva, kulture,
5. gradnja objektov in naprav za potrebe delovanja vaških skupnosti, družbenih organizacij in društev,
6. gradnja objektov za drobno gospodarstvo,
7. gradnja gospodarskih objektov in hlevov,
8. postavitve pomožnih objektov na funkcionalnih zemljiščih stanovanjskih hiš, kot so npr. garaže, vrtno ute, nadstrešnice, in ograje in gradnja platojev za odjemna mesta komunalnih odpadkov,
9. postavitve kioskov, verskih znamenj in kapelic, večjih reklamnih znamenj, turističnih oznak in spominskih obeležij,
10. rekonstrukcije in adaptacije obstoječih objektov, rušitve, nadomestne gradnje ter tekoča vzdrževalna dela,
11. spremembe namembnosti in dejavnosti v obstoječih objektih,
12. urejanje odprtih površin kot so zelenice, otroška igrišča, pešpoti in ploščadi,
13. gradnja komunalnih objektov in naprav ter objektov in naprav za promet in zveze,
14. gradnja objektov za šport in rekreacijo in
15. gradnja objektov in naprav za potrebe civilne zaščite.

##### 4.2. Merila za urejanje naselij, zaselkov in razpršene gradnje

###### 46. člen

Naselja, zaselke in razpršeno gradnjo na območju Občine Dobrepolje urejamo v skladu s kriteriji, ki so sestavni del tega odloka. Kriteriji določajo, v skladu s kulturno krajinsko in naselbinsko tipologijo, funkcionalne in oblikovne pogoje za prenovo obstoječih objektov in naselij ter pogoje za novogradnje in širitev naselij. Kriteriji se nanašajo tako na večja naselja, ki so sestavljena iz večjega števila manjših morfoloških enot, kot tudi na posamezne manjše, homogene morfološke enote. Kriteriji določajo pogoje, pod katerimi se manjše morfološke enote združujejo v večja naselja, v skladu z lokalnimi značilnostmi ožje lokacije, z namenom, da ohranimo kulturno in prostorsko identiteto kraja.

Pri oblikovanju novih posegov v prostor je potrebno s pomočjo posebnih strokovnih podlag in preglednih kart naselij v merilu 2500 odčitati prostorsko raznolikost naselij ter

jo na osnovi kriterijev za urejanje naselij vgraditi skozi loka-cijski postopek za vsak posamezen, konkreten primer.

Pri večjih posegih v prostor je potrebno izdelati ureditveno situacijo naselja. Naselja urejamo na osnovi dveh sklopov kriterijev. Ti so:

- morfološki kriteriji, ki se nanašajo na obliko poselitenega vzorca,
- širitveni in funkcionalni kriteriji, ki določajo današnje in bodoče vsebine naselja.

##### 4.3. Morfološka merila za urejanje naselij, zaselkov in razpršene gradnje

###### 47. člen

Določajo vrsto in obliko posegov v prostor glede na oblikovni tip naselja oziroma na oblikovni tip posamezne morfološke enote. Morfološka merila so določeni za šest tipološko različnih oblik naselij oziroma delov naselij. Te so:

- A) vrstna zasnova,
- B) obcestna zasnova,
- C) gručasta zasnova,
- D) razpršena gradnja,
- E) posamezni objekti.

###### 48. člen

A) Morfološka merila za urejanje vasi in delov naselij z vrstno zasnovo:

V vrstnih vaseh je potrebno ohraniti značilnosti eno-ali dvostranske obzidave vaške ceste, iz katere vodijo poljske poti na posamezne zemljiške proge. Strogo je potrebno varovati gradbeno linijo objektov postavljenih pravokotno na vaško cesto. Potrebno je ohraniti značilno razporeditev kmečkega doma, ki se linearno členi v kmečki dom, gospodarska poslopja in pomožne objekte, ter predstavlja tip rastoče kmetije postavljene pravokotno na vaško ulico. Pri posegih v zavrtnice (sadovnjaki, vrtovi) je potrebno na novo oblikovati zeleni rob naselja ter ohraniti značilnosti strešne krajine naselja.

Težiti je potrebno k selitvi razvojno perspektivnih kmetij na rob naselja, stare objekte - domačije pa usposobiti za nove funkcije.

Obstoječo ulično fasado naselja je potrebno ohraniti tako v merilu posameznih objektov, kot tudi glede na značilnosti njene strešne krajine. Nadomestne objekte v starem delu naselja je potrebno graditi po načelu simetrije ter stroge urejenosti fasadnih elementov ter v proporcionalnem ključu celih števil.

###### 49. člen

B) Morfološka merila za urejanje naselij ali delov naselij z obcestno zasnovo:

Pri naseljih z obcestno zasnovo z objekti postavljenimi vzporedno s smerjo glavne ulice ni dovoljena vzdolžna širitev naselja ob osrednji komunikaciji. Dovoljeno je zgoščanje naselja in rast naselja v prečni smeri tako, da izoblikujemo novo urbano koncentracijo z novim prostorskim jedrom.

V prometno in hrupno izpostavljenih stanovanjskih objektih ob glavni prometnici je dovoljena sprememba dejavnosti v smislu razmeščanja novih javnih, služnostnih, servisnih in obrtnih dejavnosti. Pri kompleksnejših posegih v prostor je smotrna gradnja obvozne ceste.

###### 50. člen

C) Morfološka merila za urejanje gručastih naselij:

V gručasto zasnovanih naseljih ali v gručasto zasnovanih delih naselij je potrebno ohraniti križno zasnovo razvejanih komunikacij, ki predstavlja prostorsko ogrodje naselja in pogosto oblikuje na svojem presečišču osrednji prostor vasi.

Jedro vasi z vaškim trgom ohranjamo v gručastih nasejih kot pomemben urbanistični in arhitektonski spomenik. V vaškem jedru je dovoljena dopolnilna gradnja objektov z javnimi programi, ki se mora oblikovno in urbanistično prilagajati obstoječim gradbenim linijam in urbanistični kompoziciji obstoječih dominantnih objektov. Jedro naselja je potrebno opremiti z drobno urbanistično opremo: avtobusnim postajališčem, klopmi, lučmi, telefonsko govorilnico, turistično informacijsko tablo in podobnim.

Pri funkcionalnih rekonstrukcijah v gručastem naselju je potrebno ohranjati značilno grupiranje objektov v funkcionalno zaokrožene gruče okoli kmečkih dvorišč ter ohranjati merilo in velikost objektov. Večje nove programe v naselju je potrebno razporediti v večje število manjših objektov ali pa izoblikovati na robu naselja nova območja za novogradnje večjih dimenzij. Novi, večji objekti, morajo biti od naselja ločeni z zelenim pasom in kompozicijsko uglaseni s podobo naselja v krajini.

Potrebno je ohranjati in vzdrževati značilno obliko vaškega roba, ki predstavlja območje ekološke izravnave med pozidanim in odprtim prostorom. Potrebno je ohranjati prehode med kmetijami in prehode iz naselja v krajino. S sadnim drevjem je potrebno zaščititi naselje pred vetrom, na dvoriščih kmetij pa vzpodbujati zasaditev večjih, osamelih dreves. Vaške ceste in poti je potrebno ozeleniti z zasaditvijo dreves in živih mej.

#### 51. člen

##### D) Morfološka merila za urejanje razpršene gradnje:

Z novimi posegi v območje razpršene gradnje je potrebno težiti k lokalni koncentraciji in zaokroževanju heterogene poselitvene strukture v večje število manjših zgoštevanih enot – zaselkov.

Ob graditvi novih objektov v okviru obstoječih kvalitetnih arhitekturnih enot moramo spoštovati značilnosti obstoječe arhitekture, način oblikovanja oziroma sestavljanja posameznih objektov v skupine in prilagoditi nove posege krajini z zasaditvijo avtohtonih drevesnih vrst v krajinsko značilnem vzorcu.

Pri potrebni graditvi objektov večjih dimenzij moramo postaviti le-te v novo gručo, ki jo je potrebno ozeleniti in kompozicijsko vskladiti z obstoječo krajinsko sliko. V primeru gradnje novih objektov v okviru obstoječih nekvadratnih arhitekturnih enot je potrebno z novimi posegi vplivati na večjo urejenost in izboljšanje celotnega stanja na lokaciji.

V morfološki enoti samotnih kmetij in na samem postavljenih novogradnjah brez kmetijske funkcije je potrebno vsako obnovo, dogradnjo ali novogradnjo izvršiti pod posebnim nadzorstvom strokovnega organa. Zaradi dominantne izpostavljenosti lege objektov in njihovega velikega vpliva na podobo kraja je potrebno novogradnje prilagoditi izrazu avtohtone arhitekture.

#### 52. člen

##### E) Morfološka merila za urejanje majših zaselkov in posameznih objektov:

Težiti je potrebno k ohranjanju obstoječe velikosti zaselkov in usmerjati novogradnjo v večja naselja. V primeru širitve zaselkov je potrebno preprečiti njihovo zlivanje v obliko naselij z obcestno zasnovo. Pri gradnji nadomestnih ali novih objektov je potrebno ohranjati kvalitetne gabarite naselja oziroma z novimi posegi težiti k korekcijam nekvadratnih ureditev v prostoru.

#### 4.4. Širitvena in funkcionalna merila za urejanje naselij, zaselkov in razpršene gradnje

##### 53. člen

Širitvena in funkcionalna merila določajo vsebino, vrsto in obliko novih posegov v prostor in sicer glede na predvideno funkcijo območja v naselju:

1. obstoječe jedro naselja,
2. območje predvidene zgoštevane gradnje,
3. območja za lokacije novih kmetij,
4. območje obstoječe gradnje brez možnosti širitve,
5. območja za industrijo ali obrtno dejavnost.

##### 54. člen

1. Širitvena in funkcionalna merila za urejanje obstoječega jedra naselja z urbano (javno) funkcijo:

V naseljih ali jedru naselja, ki ima urbano funkcijo, ni dovoljena gradnja novih objektov ali naprav, ki služijo kmetijski funkciji.

V jedru naselja, ki se varuje kot urbanistična in arhitektonska dediščina je dovoljena poleg nujnih vzdrževalnih del še namestitve novih kulturnih, storitvenih, oziroma obrtnih programov, ki nimajo negativnih vplivov na prostor. Dovoljena je gradnja objektov in naprav, ki služijo skupnim urbanim potrebam prebivalcev celotnega naselja ali večjemu številu naselij.

##### 55. člen

2. Širitvena in funkcionalna merila za zgoštevane gradnje (dopolnilna gradnja, nova pozidava):

##### a) dopolnilna gradnja

Z dopolnilno gradnjo zapolnjujemo vrzeli v obstoječi starejši ali novejši zazidavi v naseljih, v zaselkih ali v razpršeni gradnji. Dovoljene so novogradnje, ki smiselno zaokrožajo funkcionalno in oblikovno homogene morfološke enote.

Obstoječo novejšo razpršeno pozidavo je potrebno zgoščati v kompaktnější vzorec tako, da vzpostavimo dopolnilno pozidavo nov prostorski red in dosežemo s tem večjo izkoriščenost stavbnih zemljišč, boljšo prometno dostopnost do stavbnih enot in kvalitetnejšo urbanistično zasnovo naselja.

Novogradnje in nadomestne gradnje in drugi posegi v prostor kvalitetnejše pozidave, morajo težiti k večji homogenosti posameznih morfoloških enot, zato je dopustna le gradnja istovrstnih objektov, ki se prilagajajo okoliškimi kvalitetnim objektom in ureditvam, oziroma se povezujejo s prisotnimi poselitvenimi jedri v morfološko prepoznavne in zaokrožene celote. Novogradnje se lahko gradijo na gradbenih parcelah, ki so po obliki in velikosti prilagojene parcelnemu vzorcu, ki je značilen za obravnavano območje. Novogradnje je potrebno smiselno vključevati v nove celote. Pri dopolnilnih gradnjah (plombah) velja načelo, da je mogoče z novimi objekti popraviti konfliktne situacije v naselju.

Obstoječo zazidavo predimenzioniranih in arhitektonsko neprilagojenih objektov postavljenih na sredo parcel pravokotne oblike je potrebno ustrezno sanirati s postopno rekonstrukcijo fasad, z zasaditvijo zelenega tampona visokodebelnih dreves okoli naselja ali z izgradnjo novega pročelja naselja z objekti, ki izoblikujejo novo podobo strešne krajine in nov rob naselja.

Novi posegi v prostor morajo biti usklajeni z urbanističnimi, zgodovinskimi in oblikovnimi značilnostmi kraja. Na območjih namenjenih večji širitvi naselja je potrebno izdelati ureditveni ali zazidalni načrt, pri manjših območjih zadostuje izdelava skupinske lokacije.

Območja namenjena širitvi naselja je potrebno notranje urejati v skladu z obstoječim urbanističnim vzorcem naselja,

to je v skladu z obstoječo tipologijo komunikacijskega vzorca, vzorca stavbnih parcel in načinom umeščanja objektov na stavbno parcelo. Obliko, barvo ter velikost streh ter orientacijo slemen je potrebno prilagoditi splošni podobi naselja ali njegovega posameznega dela.

b) območja namenjena novi pozidavi

Za urejanje večjih območij namenjenih novi pozidavi je potrebno izdelati ureditveni ali zazidalni načrt.

Na območjih namenjenih novi pozidavi je mogoča gradnja objektov, ki niso nujno vezani na tradicionalni tip vaške arhitekture, temveč izhajajo iz upoštevanja temeljnih topografskih in klimatskih pogojev ter iz funkcije objekta. Dovoljeno je oblikovanje novih tipov morfoloških enot, ki sledijo po svoji strukturi in teksturi videzu strešne krajine avtohtonim naselbinskim strukturam in se v materialih naslanjajo na lokalne izvore (terasaste hiše v pobočjih, grozdi atrijskih hiš v zelenju in podobno).

Pomembno je grupirati posamezne tipe objektov v razpoznavne prostorske enote in oblikovati kvalitetno kompozicijsko razmerje med krajino in novimi ter starimi naselji. Dosledno je potrebno izoblikovati zelene predahe ali zelene cezure med posameznimi morfološkimi enotami v naselju ter tako preprečiti zlivanje naselja v nepregledno in amorfnu urbano strukturo.

#### 56. člen

3. Širitvena in funkcionalna merila za urejanje območij namenjenih lokaciji novih kmetij:

V naseljih s kmetijsko funkcijo je potrebno vse nove posege v prostor podrežati kmetijski organizaciji prostora. Posameznim kmečkim dvoriščem je potrebno zagotoviti prost dostop do kmetijskih zemljišč. Zagotoviti je potrebno ustrezen prostor za gibanje kmetijske mehanizacije ter zagotoviti primerno velikost kmečkih dvorišč. Težiti je potrebno k koncentraciji kmečkih domov v strnjene homogene celote. Gradnja novih objektov za potrebe kmetijske proizvodnje je mogoča v okviru obstoječih kmečkih domov ali kot novogradnja na posebej določenih območjih na robu vasi. V okviru naselij s kmetijsko funkcijo so dovoljene dopolnilne dejavnosti, ki se vežejo na primarno dejavnost: kmečki turizem, živilske predelovalne obrti, umetne obrti in podobno.

Novogradnje v okviru rekonstrukcije obstoječih kmečkih dvorišč morajo ohraniti merilo in velikost za kraj značilne drobnejše zazidave. Večje objekte je potrebno oblikovno razčleniti v manjše stavbne mase, ki sledijo oblikovnim in arhitekturnim značilnostim avtohtonih objektov. Ni dovoljena porušitev obstoječih kmečkih dvorišč. V primeru, ko novih objektov ni mogoče funkcionalno in oblikovno prilagoditi prostorskim možnostim v okviru obstoječih kmetij, je mogoča prestavitev lokacije objektov na rob naselja tako, da so v funkcionalni in oblikovni povezavi z obstoječimi kmetijami.

V okviru večjih strnjenih kmetijskih površin je mogoča novogradnja novih kmetijskih obratov tako, da ne motijo agrarne funkcije prostora. V ta namen je mogoče razviti nov tip objektov, ki morajo biti v skladu z identiteto kulturne krajine.

#### 57. člen

4. Širitvena in funkcionalna merila za urejanje območij obstoječe gradnje brez možnosti širitve:

V že izgrajenih naseljih ali delih naselja z mešano funkcijo je potrebno izoblikovati komplementarno sožitje med

različnimi dejavnostmi. Pri večjih rekonstrukcijah v okviru obstoječe grajene strukture je potrebno izdelati ureditveni načrt, v katerem je potrebno uskladiti različne interese v prostoru.

Pri naseljih z mešano urbano in kmetijsko funkcijo je potrebno pri tem spoštovati načelo, po katerem ima kmetijska dejavnost zaradi svoje elementarne povezanosti z zemljo določene prednosti, ki se jim morajo ostale dejavnosti do neke mere podrežati. V večjih mešanih naseljih je potrebno ločevati kmetijske transportne od urbanih prometnih površin. Z ustrežno razmestitvijo dejavnosti v prostoru in z ustreznimi tehničnimi in oblikovalskimi ureditvami je potrebno omejiti negativne vplive med dejavnostmi, ki se medsebojno izključujejo. Posamezne funkcije v naselju je potrebno grupirati v homogene morfološke enote ter jih smiselno povezati v funkcijo celotnega naselja.

V območjih novejših, razpršenih in oblikovno nekvalitetne gradnje je mogoče zaradi slabše kvalitete arhitekture in gradbene ohranjenosti locirati obrtne in druge dejavnosti, ki nimajo negativnih vplivov na bivalni prostor v naselju. Nove dejavnosti je mogoče organizirati v obstoječih objektih, novogradnjah, ali nadomestnih objektih. Novogradnja mora biti prilagojena gabaritom večinske gradnje v tem delu naselja. Proizvodni in gospodarski objekti morajo biti praviloma postavljeni ob gospodarsko dvorišče, stanovanjski objekti pa ob ulico, oziroma cesto. V primeru velike prometne izpostavljenosti je mogoča tudi drugačna postavitev objektov. V pritličju stanovanjskih objektov se dovolijo poslovni prostori brez proizvodnje. Vertikalni gabarit novih objektov ne sme presegati obstoječega gabarita v jedru naselja, proti krajini se znižuje zgolj v pritličju ali kleti (vkopano) z razmerjem 1:2 v prid dolžini in s proporcionalnimi odnosi vidne fasade, to je med dolžino in višino do kapi.

#### 58. člen

5. Merila za urejanje območij namenjenih industriji, obrtni dejavnosti in ostalim proizvodnim funkcijam:

Vse proizvodne dejavnosti, ki so v skladu z zakonom moteče za prebivalce naselja, je potrebno koncentrirati na posebej za to določena območja. Območja namenjena proizvodnim dejavnostim morajo biti dobro povezana s prometnim in ostalim infrastrukturnim omrežjem vendar tako, da ne motijo bivalne funkcije naselja. Območja namenjena proizvodni funkciji je potrebno vizualno prikriti ter jih oblikovno uskladiti s podobo kulturne krajine.

V primeru večje vidne izpostavljenosti območja v krajini je potrebno posamezne objekte strukturno členiti v manjše enote ter jih vizualno prikriti z vključevanjem v večje urbane zasnove ali prikriti z vegetacijskimi zasloni. S smotno postavitvijo objektov in s tehničnimi ukrepi je potrebno zmanjševati negativne učinke hrupa in ostale oblike onesnaženja.

#### 4.5. Posebna merila in pogoji za urejanje naselij, zaselkov in razpršene gradnje

#### 59. člen

Na območju planskih celot I., II., III., IV. in V. v Občini Dobrepolje veljajo še naslednja posebna merila za urejanje naselij, zaselkov in razpršene gradnje, ki so grafično prikazana tudi v kartografskem gradivu. Kartografske podlage so nujno izhodišče in pogoj za izvajanje ter urejanje posameznih naselij v praksi!



PLANSKA CELOTA I.		
Zap. št.	ime naselja	posebna merila za urejanje
1	Ponikve	<ol style="list-style-type: none"> <li>1. ureditev trga v najstarejšem delu naselja - predviden ureditveni načrt</li> <li>2. ohranitev kmetijske funkcije - možna dopolnitev vsebine z dopolnilno dejavnostjo (mirna obrt)</li> <li>3. ureditev obcestnega dela naselja z dopolnitvijo javnega programa; potrebno predvideti ureditveni načrt</li> <li>4. zaokrožitev naselja v celoto; možno lociranje raznih obrtnih, servisnih in storitvenih dejavnosti</li> <li>5. ohranitev in dopolnitev manjših ambientalno kvalitetnih javnih prostorov</li> <li>6. ureditev območja Delavsko varstvenega zavoda</li> </ol>

PLANSKA CELOTA II.		
Zap. št.	ime naselja	posebna merila za urejanje
2	Predstruge	<ol style="list-style-type: none"> <li>1. predviden ureditveni načrt za območje širitve s stanovanjsko gradnjo</li> <li>2. predvidena širitev naselja - zazidalni načrt I. faza</li> <li>3. predvidena širitev naselja - zazidalni načrt II. faza</li> <li>4. obrtno - stanovanjsko območje (možna sprememba namembnosti objektov)</li> <li>5. ureditev okolice obstoječ industrije (križišče, železnica, ureditev grajene strukture,...)</li> <li>6. območje kamnoloma - po prenehanju delovanja je potrebno predvideti krajinsko sanacijo prostora; predviden ureditveni načrt za območje</li> <li>7. predvidena lokacija za novi kamnolom - predpisan ureditveni načrt za celotno območje</li> <li>8. predvidena lokacija za novo obrtno cono - ureditev z zazidalnim načrtom</li> <li>9. ozelenitev varovalnega pasu (območje varstva naravne dediščine) na severo-zahodnem delu obrtne cone</li> </ol>
3	Cesta	<ol style="list-style-type: none"> <li>1. ureditev centralnega dela vasi (trikotno križišče); možno oblikovanje manjšega trga</li> <li>2. predvideno območje za (možen) intenzivnejši razvoj kmetij</li> <li>3. za manjše širitve naselij je potrebno upoštevati vsa merila in kriterije, ki so zajeti v tem odloku PUP-ov; predvideti novo parcelacijo</li> <li>4. ureditev zaselka ob cesti - Mala Cesta; možna gradnja le v dopolnilne namene kmetije ali kot dozidava obstoječega (manjših dimenzij)</li> <li>5. ureditev rekreacijskih površin oziroma površin za javne ter družbene dejavnosti ob Vaškem domu</li> </ol>
4	Zdenska vas	<ol style="list-style-type: none"> <li>1. dopolnilna gradnja možna samo za potrebe kmetovanja; hkrati nujno varovanje kulturnega spomenika in izpostavljenosti lokacije (ureditev)</li> <li>2. možne minimalna dopolnilna stanovanjska gradnja</li> <li>3. v jedru naselja je potrebno oblikovati skupen javni prostor - ureditev trga z upoštevanjem ulične zasnove obstoječe strukture</li> <li>4. za manjše širitve naselij je potrebno upoštevati vsa merila in kriterije, ki so zajeti v tem odloku PUP-ov</li> </ol>
5	Kračice območje za počitniške objekte	<ol style="list-style-type: none"> <li>1. dopolnitev obstoječe gradnje (kot širitev obstoječega); za manjše širitve naselij je potrebno upoštevati vsa merila in kriterije, ki so zajeti v tem odloku PUP-ov</li> <li>2. predvidena širitev območja - zazidalni načrt I. faza</li> <li>3. predvidena širitev območja - zazidalni načrt II. faza</li> <li>4. možnosti širitve za potrebe kmetij (izven ureditvenega območja počitniškega naselja Kračice - glej kartografsko podlogo)</li> </ol>

6	Videm	<ol style="list-style-type: none"> <li>1. ureditev trga v starem delu naselja</li> <li>2. ureditev okolice javnega objekta - cerkev; parkirišče ter postavitev mrliške vežice</li> <li>3. ureditev centralnega dela naselja z že delno izoblikovanim javnim programom; ureditveni načrt za trg</li> <li>4. delna širitev s stanovanjsko gradnjo z možnostjo dodatnega programa (manjše obrti)</li> <li>5. možnost dodatne gradnje v stanovanjske namene</li> <li>6. možnost gradnje novih objektov za razvoj kmetije; novogradnje z drugim namenom niso možne</li> <li>7. dopolnitve in širitve šolskega objekta; ureditev okolice</li> <li>8. dom za ostarele (ZN)</li> <li>9. bencinska črpalka (rezervacija prostora za dejavnost)</li> </ol>
6a	Podgorica	<ol style="list-style-type: none"> <li>10. ureditev osrednjega prostora naselja Podgorica; možen manjši javni program</li> <li>11. gradnja je možna pretežno za lastne potrebe prebivalcev (ohranitev ruralnega značaja vasi)</li> <li>12. del naselja, ki posega v območje naravne dediščine se zaščiti pred raznimi posegi</li> <li>13. območje industrije se ne širi; ureditev okolice, predvsem v smeri regionalne ceste; industrijska cona v celoti obsega območje naravne dediščine v Hruščah - pri nadaljnjih posegih upoštevati nujne potrebne pogoje s strani pristojnega Zavoda za varstvo naravne in kulturne dediščine</li> </ol>
7	Mala vas	<ol style="list-style-type: none"> <li>1. za manjše širitve naselij je potrebno upoštevati vsa merila in kriterije, ki so zajeti v tem odloku PUP-ov</li> <li>2. oblikovanje skupnega vaškega prostora - ureditev trga z upoštevanjem specifične obstoječe oblike</li> </ol>
8	Podpeč	<ol style="list-style-type: none"> <li>1. potrebna ureditev jedra naselja (odstranitev ruševin ter ureditev cestišča)</li> <li>2. območje predvideno za minimalno dopolnitev s stanovanjsko gradnjo; upoštevanje regulacijske črte</li> <li>3. predvidena prenova cerkve ter ureditev okolice (dostop); ohranitev pogleda na Dobropoljsko dolino</li> <li>4. možnost gradnje dopolnilnih objektov v okviru obstoječe strukture - gospodarska poslopja v okviru kmetij</li> </ol>
9	Bruhanja vas	<ol style="list-style-type: none"> <li>1. ureditev osrednjega prostora naselja; ohranitev vrstne zasnove naselja</li> <li>2. možnost dopolnitve gradnje s stanovanjsko vsebino (minimalna širitev)</li> </ol>
10	Zagorica	<ol style="list-style-type: none"> <li>1. potrebna izdelava ureditvenega načrta</li> <li>2. možne minimalne dopolnitve gradnje v okviru obstoječe strukture - upoštevanje obstoječe parcelacije in zazidave</li> <li>3. oblikovanje manjšega skupnega javnega prostora - ureditev trga</li> <li>4. možna sprememba namembnosti objektov (dopolnilna obrt ter storitvene, servisne dejavnosti)</li> <li>5. možnost gradnje dopolnilnih objektov v okviru obstoječe strukture - gospodarska poslopja v okviru kmetij</li> </ol>
11	Podgora	<ol style="list-style-type: none"> <li>1. gradnja možna samo v okviru kmetij (zaščitene kmetije)</li> <li>2. potrebno je izdelati podrobnejši ureditveni načrt</li> </ol>

12	Kompolje	<ol style="list-style-type: none"> <li>1. oblikovanje osrednjega prostora naselja - ureditveni načrt za trg</li> <li>2. možna ureditev manjšega javnega prostora</li> <li>3. možna sprememba namembnosti objektov (mirna obrt, trgovine, lokali)</li> <li>4. dopolnitev kmetij - dovoljena samo gradnja gospodarskih poslopij v okviru kmečkega dvorišča</li> <li>5. dovoljena gradnja izključno samo športnega igrišča (ohranjanje zelenih površin v naselju)</li> <li>6. za manjše širitve naselij je potrebno upoštevati vsa merila in kriterije, ki so zajeti v tem odloku PUP-ov; predvideti novo parcelacijo</li> <li>7. območje ponorov Frjačevskega studenca je opredeljeno kot naravna dediščina - pri nadaljnih posegih upoštevati nujne potrebne pogoje s strani pristojnega Zavoda za varstvo naravne in kulturne dediščine</li> </ol>
13	Brezje	<ol style="list-style-type: none"> <li>1. dopolnitev obstoječe gradnje (kot širitev obstoječega)</li> <li>2. za manjše širitve naselij je potrebno upoštevati vsa merila in kriterije, ki so zajeti v tem odloku PUP-ov; predvideti novo parcelacijo</li> </ol>

### PLANSKA CELOTA III.

Zap. št.	ime naselja	posebna merila za urejanje
14	Vodice	<ol style="list-style-type: none"> <li>1. gradnja možna samo v okviru kmetij (zaščitene kmetije)</li> <li>2. potrebno je izdelati podrobnejši ureditveni načrt (počitniško naselje)</li> <li>3. ureditveno območje naselja posega v naravovarstveno območje Studenca in obeh Korit - pri nadaljnih posegih upoštevati nujne potrebne pogoje s strani pristojnega Zavoda za varstvo naravne in kulturne dediščine</li> </ol>
15	Hočevje	<ol style="list-style-type: none"> <li>1. poudarek na razvoju kmetijstva in/ali mirne dopolnilne dejavnosti; lokacije za večje število gradnje novih objektov so predvidene v sosednjem naselju (Gregorovce – Pekel)</li> </ol>
16	Gregorovce-Pekel območje za počitniške objekte	<ol style="list-style-type: none"> <li>1. predvidena širitev območja - zazidalni načrt I. faza</li> <li>2. predvidena širitev območja - zazidalni načrt II. faza</li> </ol>

### PLANSKA CELOTA IV.

zap. št.	ime naselja	posebna merila za urejanje
17	Tisovec	<ol style="list-style-type: none"> <li>1. v naselju je potrebno urediti cesto - hrbtenica naselja (oblikovanje notranje strukture naselja)</li> <li>2. potrebno je izdelati podrobnejši ureditveni načrt z upoštevanjem obstoječe strukture (ohranitev kozolcev)</li> <li>3. možnost dodatne gradnje v stanovanjske namene</li> <li>4. za manjše širitve naselij je potrebno upoštevati vsa merila in kriterije, ki so zajeti v tem odloku PUP-ov</li> <li>5. ohranitev roba naselja s kozolci</li> </ol>
18	Četež pri Strugah	<ol style="list-style-type: none"> <li>1. ureditev obcestnega prostora naselja (ohranitev stare strukture naselja)</li> <li>2. možnost dodatne gradnje v stanovanjske namene</li> <li>3. za manjše širitve naselij je potrebno upoštevati vsa merila in kriterije, ki so zajeti v tem odloku PUP-ov; predvideti novo parcelacijo</li> </ol>
19	Potiskavec	<ol style="list-style-type: none"> <li>1. v jedru naselja bi bilo priporočljivo oblikovati skupen javni prostor - ureditev trga z upoštevanjem ulične zasnove obstoječe struktur - možna le dopolnilna gradnja v okviru obstoječe</li> <li>2. ohranitev vaškega roba naselja, ki ga oblikujejo kozolci</li> <li>3. možna minimalna širitev naselja s stanovanjsko gradnjo</li> </ol>

20	Kolenča vas, Tržič, Paka,	<ol style="list-style-type: none"> <li>1. poudarek na razvoju kmetijstva; minimalna širitev gradnje v namene kmetijstva (ohranjanje sklenjenih površin)</li> <li>2. ureditev osrednjega prostora (trga) naselja Kolenča vas, samo v delu naselja od h.št 2 - 7</li> <li>3. ohranitev roba naselja s kozolci</li> </ol>
21	Pri Cerkvi – Struge, Lipa	<ol style="list-style-type: none"> <li>1. ureditev centra naselja (trga v starem delu naselja); ureditev parkirišč, cestišča, zelenih površin</li> <li>2. ureditev okolice javnega objekta - cerkev; parkirišče ter postavitve mrliške vežice</li> <li>3. dopolnitev centralnega dela z javnim programom; možna sprememba namembnosti objektov (dopolnilne ter servisne dejavnosti)</li> <li>4. ureditev okolice šole, možna dozidava in dopolnitev programa; parkirišča, dostop - povezava z rekreacijskim območjem v zaledju</li> <li>5. predviden ureditveni načrt za širitev stanovanjske gradnje; I. faza</li> <li>6. predvideno širše rekreacijsko turistično območje; II. faza - zazidalni načrt; navezovanje na javni in šolski program</li> <li>7. predviden zazidalni načrt za širitev stanovanjske gradnje; II. faza</li> <li>8. predviden zazidalni načrt za stanovanjsko gradnjo z možnostjo dopolnilnih in servisnih dejavnosti; III. faza - zazidalni načrt</li> <li>9. za manjše širitve naselij je potrebno upoštevati vsa merila in kriterije, ki so zajeti v tem odloku PUP-ov; predvideti novo parcelacijo</li> <li>10. predviden zazidalni načrt za širitev stanovanjske gradnje; IV. faza</li> <li>11. novo predvideno širše območje namenjeno razvoju obrtnih in večjih servisnih dejavnosti</li> </ol>
22	Podtabor	<ol style="list-style-type: none"> <li>1. ureditev osrednjega obstoječega dela naselja (ureditev cestišča in dostopov do objektov)</li> <li>2. območje predvideno za minimalno dopolnitev s stanovanjsko gradnjo; upoštevanje gradbene črte</li> <li>3. ohranitev strukture z možno dopolnilno gradnjo v potrebe širjenje obstoječega (adaptacija, dozidava in manjši dopolnilni objekti)</li> </ol>
23	Rapljevo 1	<ol style="list-style-type: none"> <li>1. ohranitev obstoječe strukture z minimalno dopolnitvijo v lastne potrebe; predvsem v namene kmetovanja</li> <li>2. možna minimalna širitev za stanovanjske potrebe kot dopolnilna gradnja</li> <li>3. ureditev križišča; ureditev cestišča, ki tvori hrbtenico naselja, oz. razpršeno strukturo združuje v celoto</li> <li>4. možna dopolnilna gradnja za lastne potrebe (zaselek razpršene strukture z dopolnjevanjem servisnih objektov v namene kmetovanja)</li> </ol>
24	Rapljevo 2 zaselek RAVNI	<ol style="list-style-type: none"> <li>1. poudarek na razvoju kmetijstva</li> <li>2. možna minimalna širitev obstoječe strukture v stanovanjske namene</li> </ol>
25	Kukovo	<p>Naselje je v ruševinah - <u>smernice in kriteriji urejanja</u> za to naselje veljajo kot pogoji pri <u>REVITALIZACIJI in OBNOVI NASELJA</u>. Za celotno naselje bi v primeru revitalizacije veljal ureditveni načrt z naslednjimi kriteriji:</p> <ol style="list-style-type: none"> <li>1. ureditev osrednjega prostora naselja (cesta - hrbtenica obstoječe pozidave); ohranitev vrstne zasnove naselja</li> <li>2. območje predvideno za stanovanjsko gradnjo</li> <li>3. območje za postavitve novih kmetij</li> </ol>

PLANSKA CELOTA V.		
zap. št.	ime naselja	posebna merila za urejanje
26	Seč	<ol style="list-style-type: none"> <li>1. ureditev okolice javnega objekta - cerkev; ohranitev naravne dediščine (lipe)</li> <li>2. minimalna dopolnitev obsoječe strukture v lastne namene</li> <li>3. širitev naselja za stanovanjsko gradnjo - predviden ureditveni načrt</li> <li>4. razpršena gradnja naj se ne širi (razen za lastne potrebe kot dopolnitev na obstoječi stavbni parceli)</li> </ol>
27	Polom	<ol style="list-style-type: none"> <li>1. ureditev okolice javnega objekta - cerkve</li> <li>2. ohranitev obstoječe strukture naselja z vrstno zasnovo; slediti regulacijski črti (ureditev cestišča)</li> <li>3. možne minimalne dopolnitve za lastne potrebe (dozidave, prenove,... manjši dopolnilni objekti)</li> <li>4. možna minimalna širitev naselja kot dopolnilna gradnja</li> </ol>
28	Vrbovec	<ol style="list-style-type: none"> <li>1. minimalna dopolnitev gradnje za lastne potrebe z upoštevanjem strukturiranosti (zeleni rob naselja s sadovnjaki oblikuje vaški rob)</li> <li>2. ureditev naselja z upoštevanjem ulične zasnove obstoječe strukture (vrstna zasnova; smer regulacije)</li> <li>3. dopolnilna gradnja v stanovanjske namene z možnostjo dodatnega programa</li> </ol>

#### V. MERILA IN POGOJI ZA DOLOČANJE GRADBENIH PARCEL IN FUNKCIONALNIH ZEMLJIŠČ

##### 60. člen

Velikost gradbenih parcel (stavbno zemljišče + funkcionalno zemljišče) se določi z lokacijsko dokumentacijo. Pri tem je treba upoštevati:

- namembnost in velikost objekta na parceli, zahteve glede pomožnih objektov, konfiguracijo terena, trase komunalnih vodov in druge omejitve rabe zemljišč,

- urbanistične zahteve (funkcionalni dostopi, parkirna mesta, utrjene površine ob objektih in funkcionalno zelene),

- sanitarno tehnične zahteve (vpliv bližnje okolice, osončenje v odnosu do gostote zazidave, prezračevanje),
- proste površine, intervencijske poti.

Za stanovanjske objekte se določijo:

- širina funkcionalnega zemljišča okrog objekta je najmanj 2,5 m, širina dovozne poti je minimalno 3,5 m,

- največja dovoljena velikost gradbene parcele je do 700 m<sup>2</sup>, razen v primeru, ko je smiselno zaključiti parcelo.

Za kmetije se velikost funkcionalnega zemljišča določi glede na velikost gospodarskih objektov, velikosti kmetijske proizvodnje ter njihove možnosti širjenja, manipulativnega prostora in prostora za shranjevanje kmetijske mehanizacije.

Širina funkcionalnega zemljišča je okrog gospodarskih objektov praviloma najmanj 5 m, velikost manipulativnega prostora mehanizacije najmanj v radiju 15 m, širina funkcionalnega zemljišča za dostop do gospodarskih objektov znaša najmanj 5m. Zaradi ohranjanja kvalitet kulturno krajinskega prostora in prostora naselij je potrebno prilagoditi izbor kmetijske mehanizacije danostim vaških naselij ter s tem ohraniti identiteto obstoječih vaških naselij. Za počitniške objekte veljajo ista načela kot za stanovanjsko hišo. Velikost funkcionalnega zemljišča se omeji na maksimalno 400 m<sup>2</sup> površine.

#### VI. MERILA IN POGOJI ZA PROMETNO UREJANJE

##### 6.1. Splošna merila in pogoji

##### 61. člen

Načrtovanje in izvajanje novega ter preurejanje in sanacija obstoječega prometnega omrežja in naprav mora biti usklajeno z obstoječimi predpisi, ki urejajo to področje.

Ob zamenjavi zgornjega ustroja cestnega telesa se naj rekonstruirajo tudi ostale komunalne naprave in objekti, ki so v njem.

Investitor si je dolžan h gradnji pridobiti soglasje v smislu 47. člena zakona o javnih cestah soglasje Direkcije RS za ceste na podlagi predložene projektne dokumentacije (PGD, PZI).

Pri nadaljnji obdelavi mora investitor upoštevati veljavno dokumentacijo s področja cestne infrastrukture in sicer:

- Dolgoročni plan razvoja avtomobilskih cest in drugih magistralnih in regionalnih cest v Republiki Sloveniji za obdobje 1986-2000 (Uradni list SRS, št. 22/89).

- Srednjeročni plan vzdrževanja, varstva, rekonstrukcije in gradenj avtomobilskih cest in drugih magistralnih in regionalnih cest v Republiki Sloveniji za obdobje 1986 do 2000 (Uradni list SRS, št. 31/89).

- Pri novogradnjah ali adaptacijah objektov v varovalnem pasu državnih cest Direkcija RS za ceste ne prevzema nikakršne finančne ali druge odgovornosti zaradi hrupa, tresa in podobno.

- Odllok o spremembah in dopolnitvah prostorskih sestavin dolgoročnega in srednjeročnega družbenega plana RS.

- Uredbo o kategorizaciji državnih cest.

##### 62. člen

Dovozi in priključki na cestno mrežo morajo biti urejeni tako, da ne poškodujejo cestne in cestnih objektov. Cestni priključki morajo biti zgrajeni pravokotno na os ceste z zago-

tovljeno preglednostjo (izračunani preglednostni trikotnik) ter zgrajeni v niveleti z javno cesto. Za gradnjo novih cestnih priključkov oziroma rekonstrukcijo obstoječih si mora investitor v smislu 54. člena zakona o cestah pred izdajo gradbenega dovoljenja pridobiti soglasje Direkcije RS za ceste ob predložitvi ustrezne projektne dokumentacije.

Interni dovozi in pristopi morajo biti navezani na lokalno dovozno prometno omrežje s skupnim priključkom. Vsak objekt mora imeti zagotovljen urgentni dovoz. Slepo zaključene ulice se mora izvesti z obračališčem.

Parkirišča morajo biti zagotovljena na funkcionalnem zemljišču objekta. Pri opredeljevanju namembnosti oziroma pri spreminjanju namembnosti objektov je potrebno zagotoviti zadostno število parkirnih mest, glede na vrsto dejavnosti. Pri posegih, ki tangirjao prometno omrežje in naprave, je potrebno pridobiti dovoljenje pristojnega upravnega organa.

Upoštevati je potrebno zakon o javnih cestah (Uradni list RS, št. 29/97) in pridobiti ob nameravanih rekonstrukcijah cestišč državnih cest pogoje Direkcije RS za ceste.

#### 63. člen

Posebno pozornost je potrebno posvetiti priključevanju obravnavanih objektov na cesto R-375 (odsek 1368 Mlačovo–Rašica).

Vsi komunalni in drugi vodi morajo potekati izven vozišča ceste R-375. Pri načrtovanju je potrebno predvideti tolik-

šen minimalni odmik trase vodov, da pri izvedbi del ne pride do nikakršnega fizičnega posega v vozišče ceste. Vsa prečkanja vozišča ceste se predvidijo s prevrtanjem vozišča pravokotno na os ceste.

### 6.2. Parkirne površine

#### 64. člen

Vsaki novogradnji, spremembi namembnosti ali določitvi funkcionalnega zemljišča se določi tudi število potrebnih parkirnih mest (v nadaljevanju: PM) s potrebnim manipulativnim prostorom. Kadar teh mest na mestu gradnje ni mogoče zagotoviti, mora investitor dokazati, da razpolaga s primerним številom PM v neposredni bližini – manj kot 50m od nameravane gradnje ali da je v enaki oddaljenosti primerno veliko javno parkirišče.

Pri načrtovanju parkirnih površin ob poslovnih objektih je potrebno predvideti glede na dejavnost ustrezno število PM v skladu s temeljnimi predpisi o projektiranju mestnih prometnih površin.

V prvem stolpcu so našteje vrste dejavnosti ali objektov, v drugem potrebne parkirne površine, v tretjem pa dodatna parkirna mesta. Potrebno število parkirnih mest je seštevek potreb iz drugega in tretjega stolpca, zaokrožen navzgor na prvo celo število.



dejavnost	število parkirnih mest	od tega za obiskovalce v %
<b>STANOVANJSKA POSLOPJA</b>		
enodružinske hiše	2 PM/enoto	10
počitniške hiše	1 PM/enoto	20
več družinske hiše in druga poslopja s stanovanji	1,5 PM/enoto	10
poslopja s starimi stanovanji	0,5 PM/enoto	20
mladinski in otroški domovi	1 PM/15 postelj toda min. 2PM	75
študentski domovi	1 PM/2 postelji	10
delavski domovi	1 PM/3 postelje, min 3 PM	20
domovi za ostarele	1 PM/5 postelj, min 3 PM	75
<b>PISARNIŠKI IN UPRAVNI PROSTORI</b>		
pisarniški in upravni prostori - splošno	1 PM/30 m <sup>2</sup> neto površine	20
prostori organov s številnimi strankami	1 PM/20m <sup>2</sup> neto površine, min 3 PM	75
<b>PRODAJNI PROSTORI</b>		
<b>dejavnost</b>		
<b>število parkirnih mest</b>		
<b>od tega za obiskovalce v %</b>		
trgovine, trgovske hiše	1 PM/30m <sup>2</sup> koristne prodajne površine, min. 2 PM na objekt	75
trgovine in trgovske hiše z malim obiskom	1 PM/50m <sup>2</sup> koristne prodajne površine	75
prodajni sejmi	1 PM/20m <sup>2</sup> koristne prodajne površine	90
<b>PRIREDITVENI PROSTORI, CERKVE</b>		
gledališča, koncertne hiše, večnamenske dvorane	1 PM/5 sedežev	90
kino, šolske dvorane, predavalnice	1 PM/8 sedežev	90
večje (pomembnejše) cerkve	1 PM/15 sedežev	90
manjše cerkve	1 PM/25 sedežev	90
<b>ŠPORTNE NAPRAVE</b>		
športni objekti namenjeni samo vajam (brez obiskovalcev)	1 PM/250 m <sup>2</sup> površine	-
športni stadioni s prostorom za obiskovalce	1 PM/250 m <sup>2</sup> površine + 1 PM/15 prostorov za obiskovalce	
športne dvorane (brez obiskovalcev)	1 PM/50 m <sup>2</sup> površine dvorane	
športne dvorane s prostori za obiskovalce	1 PM/50 m <sup>2</sup> površine dvorane + 1 PM/10 prostorov za obiskovalce	
javna kopališča (zunanja)	1PM/250m <sup>2</sup> tlorisne površine	
pokrita javna kopališča brez prostorov za obiskovalce (gledalce)	1 PM/8 odlagališč obleke	
pokrita javna kopališča s prostori za obiskovalce (gledalce)	1 PM/8 odlagališč obleke + 1 PM/10 prostorov za obiskovalce	
tenis igrišča brez prostorov za gledalce	4 PM/igrišče	
tenis igrišča s prostori za gledalce	4 PM/igrišče + 1 PM/10 prostorov za obiskovalce	
kegljišča, bowling	4 PM/stezo	
čolnarne	1 PM/2 čolna	

<u>GOSTILNE IN PRENOČIŠČA</u> gostilne lokalnega značaja pomembnejše gostilne hoteli, penzioni, zdravilišča in drugi objekti s prenočišči mladinski domovi za prenočevanje	1 PM/8 sedežev 1 PM/5 sedežev 1 PM/3 postelje + parkirna mesta namenjena restavraciji (1PM/8 sedežev oz. 1PM/5 sedežev)  1 PM/10 postelj	75 75 75 75
<u>BOLNICE</u> sanatoriji, zdravilišča	1 PM/2 postelje	25
<u>ŠOLE</u> osnovne šole srednje šole  posebne šole za oviranje v razvoju otroški vrtci	1 PM/30 učencev 1 PM/25 učencev + 1 PM/5 učencev starejših od 18 let 1 PM/15 učencev 1 PM/20 otrok.min. 2 PM	- - - -

dejavnost	število parkirnih mest	od tega za obiskovalce v %
<u>OBRT</u> rokodelski in industrijski obrati	1 PM/50m <sup>2</sup> netto površine ali na 3 zaposlene	20
skladišča, odlagališča, razstavni in prodajni prostori	1 PM/80-100 m <sup>2</sup> netto površine ali na 3 zaposlene	-
delavnice za servis motornih vozil	6 PM/popravilno mesto	-
avtomatske avtopralnice	5 PM/pralno napravo	-
samopostrežne avtopralnice	3 PM/pralni prostor	-
<u>POKOPALIŠČA</u>	1PM/2000 m <sup>2</sup> površine,min.10PM	

### 6.3. Železniško omrežje

#### 65. člen

Posebno območje urejanja predstavlja 12 m pas od osi železniškega tira.

Pri izdelavi lokacijske dokumentacije za posamezne nove objekte v 200 meterskem varovalnem pasu železnice (merjeno od osi tira na vsako stran železniške proge) je potrebno upoštevati veljavni zakon o varnosti v železniškem prometu in pravilnik o graditvi gradbenih objektov in drugih objektov, v varovalnem progovnem pasu, glede minimalnih odmikov vseh bodočih objektov od osi skrajnega tira, gradnje protihrupne zaščite, če se pokaže za potrebno.

Lokacijsko dokumentacijo za posamezne objekte je potrebno poslati v soglasje na naslov Slovenske železnice d.d., Služba za nepremičnine, Kolodvorska 11, 1506 Ljubljana.

## VII. MERILA IN POGOJI ZA KOMUNALNO IN ENERGETSKO UREJANJE TER TELEKOMUNIKACIJE

### 7.1. Splošni pogoji

#### 66. člen

V rezervatih in varovalnih pasovih obstoječih in predvidenih energetskih in komunalnih vodov ni dovoljena

gradnja novih objektov in naprav, prezidav in nadzidav razen izjemoma ob soglasju upravljalca posameznega voda. Na obstoječih objektih je dovoljeno samo redno vzdrževanje.

#### 67. člen

Pri načrtovanju in izvedbi komunalnih naprav je potrebno upoštevati dolgoročno potrebo prostora za opremljanje stavbnih zemljišč s komunalnimi napravami in objekti, kakor tudi njihovo usklajenost in medsebojna križanja. Investitorji so dolžni pred zasipom ali predajo komunalne naprave ali objekta izdelati njihov kataster ter ga posredovati pristojni geodetski službi in upravljalcu komunalne naprave in objekta.

### 7.2. Vodovodno omrežje

#### 68. člen

Območje Občine Dobrepolje je s pitno vodo oskrbljeno iz vodovodnega sistema Rob Dobrepolje. Vodno zajetje je locirano v Občini Velike Lašče in oskrbuje s pitno vodo iz globokih dolomitnih vrtin tudi območje Velike Lašče. V ta namen je po sporazumu od skupno razpoložljive količine vode - 15 litrov na sekundo, za območje Velike Lašče namenjeno 4,5 l/sek, za območje Dobrepolje pa 10,5 l/sek, v številni tudi oskrbo zaselka Knej in naselja Rašica iz Občine Velike Lašče. Voda je kvalitetna

in ustreza vsem predpisanim zahtevam. Cevovodi so azbestno cementni in PE izvedbe, v zadnjem času v fazi intenzivne obnove v smislu zamenjave azbestnih cevi z litoželeznimi in obnove nekaterih odsekov. Cevovodi so dimenzionirani za normalno oskrbo in požarno varstvo. S pitno vodo so oskrbljena vsa naselja, razen neselij Hočevje, Kračice, Vodice, Pekel, Seč, Polom, Vrbovec, Kukovo, Tisovec. Količin pitne vode je za oskrbo že oskrbljenih naselij in eventualno širitev teh istih naselij dovolj, v primeru širitve območja oskrbe še nepreskrbljenih območij pa bo potrebno pridobiti dodatne količine primerne pitne vode.

#### 69. člen

Novopredvidena območja v sklopu naselij ali predelov oskrbnega območja javnega vodovoda, se s pitno vodo oskrbijo preko novopredvidene mreže vodovoda. Upravljalca pogoje oskrbe in izgradnje objektov in naprav v soglasju k upravnemu planskemu dokumentu. Novo predvideni objekti, ki se bodo gradili v naseljih, oskrbovanih z javnim vodovodom, se priključijo na javno vodovodno omrežje. Način in pogoje priključevanja poda upravljalca vodovoda v soglasju k priključitvi. Zaradi omejenih vodnih količin je potrebno predvideti tak tip pozidave, da ne bo prekomerno trošenje vode.

#### 70. člen

Objekti se priključujejo na vodovodno omrežje. Pri projektiranju in izvedbi vodovodnega omrežja je potrebno upoštevati:

- odlok o javnem vodovodu in o oskrbi prebivalstva z vodo v Občino Grosuplje,
- tehnični pravilnik o javnem vodovodu,
- odlok o zaščiti vodnih virov na območju Občine Grosuplje,
- odlok o pogojih dobave in načinu odjemanja pitne vode na območju Občine Grosuplje (Uradni list RS, št. 5/97),
- pravilnik o tehnični izvedbi in uporabi javnih vodovodov na območju Občine Grosuplje.

V območjih, kjer priključitev ni možna, je potrebno zgraditi higiensko kapnico.

Obstoječi primarni cevovodi zavzemajo v prostoru s svojo lego zaščiteni koridor v širini 4 metre – na vsako stran po 2 metra. Koridor mora ostati nepozidan, vsaka sprememba rabe koridorja vodovoda mora biti odobrena od upravljalca vodovoda s posebnim soglasjem. Tudi sekundarni cevovodi morajo biti pred posegom v njihov koridor ustrezno zaščiteni in predstavljene. Vsa dela v zvezi s prestavitvami vodovodov izvede upravljalca na stroške investitorja.

### 7.3. Kanalizacijsko omrežje

#### 71. člen

Območje Občine Dobrepolje je z objekti in napravami za odvajanje in čiščenje odpadnih in padavinskih voda le delno pokrito, večji del je neurejen, tako da so po naseljih izvedene meteorne kanalizacije z izpusti v ponikalnice brez ustreznega tretmana, za odpadne vode pa imajo objekti v glavnem pretočne greznice, iz katerih se odpadna voda odvede v ponikalnico, goščo pa se razvozi. Za večji del naselij je pridobljena projektna dokumentacija kanalizacije in čistilnih naprav. Območje, še posebej severozahodni del do vključno Kompolj, je kraško,

brez odprtih vodotokov, z mnogimi požiralniki iz katerih podzemni tok vodi proti izviru pitne vode – Krke in Globočca.

#### 72. člen

Predvideno kanalizacijo je potrebno izvajati v ločenem kanalizacijskem sistemu, obstoječa se privzame kot mešani sistem z ustreznimi projektiranim zadrževalnim kolektorjem ali razbremenilnim bazenom. Kanalizacija mora biti vodotesna, čistilne naprave pa projektirane tako, da bo očiščena voda ustrezala predpisanim parametrom za izpust v recipient – vodotok odnosno požiralnik. Objekte je potrebno po izgradnji kanalizacije, odnosno v roku 6 mesecev po pridobitvi ustreznega dovoljenja, priključiti na javno kanalizacijo z opustitvijo greznic. Do izgradnje kanalizacijskega sistema je potrebno za novo predvidene objekte predpisati dispozicijo odpadnih voda v vodotesnih, nepretočnih greznicah.

Za vsa večja naselja bi bilo primerno pridobiti projektno dokumentacijo kanalizacije s čistilnimi napravami.

Potrebno je opredeliti varovalne koridorje – za kanalizacijo v širini po 2 metra od kanala levo in desno, za čistilne naprave pa v površini končnega obsega naprave po projektni dokumentaciji. Koridorji primarne kanalizacije morajo ostati nepozidani, vsaka sprememba rabe območja koridorja mora biti odobrena od upravljalca kanalizacije s posebnim soglasjem. Tudi sekundarni kanali morajo biti pred posegom v njihov koridor ustrezno zaščiteni, odnosno prestavljeni. Vsa dela v zvezi s prestavitvami kanalizacijskih cevovodov izvede upravljalca na stroške investitorja.

Pri dograditvi kanalizacijskega omrežja se naj upošteva mešani sistem na območjih, kjer je že zgrajena kanalizacija in ločen sistem na območjih, kjer je predvidena nova kanalizacija. Kanalizacija mora biti priključena na čistilno napravo. Do izgradnje čistilnih naprav ni dovoljena kompleksna gradnja v posameznih naseljih. Meteorno vodo s cestišč, streh, parkirišč in ostalih utrjenih površine odvaja preko peskolovcev in lovilcev olja in maščob v vodotoke ali ustrezno urejeno ponikalnico. Pred izpustom tehnološke odpadne vode v javno kanalizacijo jo je potrebno očistiti do stopnje dovoljene onesnaženosti, spuščati pa jo je možno preko kontrolnega jaška. Kjer ni zagotovljene kanalizacije se izdelata izključno nepropustno greznico in sicer:

- brez pretoka v območjih širšega in ožjega območja varovanja vodnih virov in podtalnice, na kraških tleh ipd. s praznjenjem in odvozom na prečiščevanje,
- s pretokom v območjih, kjer ni potrebna dodatna zaščita podtalnice.

Pri načrtovanju kanalizacije je potrebno upoštevati:

- odlok o javni kanalizaciji in
- tehnični pravilnik o javni kanalizaciji,
- odlok o pogojih odvajanja in čiščenja odpadnih in padavinskih voda na območju občine Grosuplje,
- določila o načinu predčiščevanja in kvaliteti odpadne vode pri izpustu v kanalizacijo.

### 7.4. Elektroenergetsko omrežje

#### 73. člen

Na področju oskrbe z električno energijo je potrebno upoštevati predpise s tega področja. Električno omrežje se v območju naselja izgradi kabelsko in s prostozračnimi kablovodi, posamezno prostostoječe kabelske oma-

rice se locirajo na vizualno neizpostavljena mesta, kar naj velja tudi za omarice na fasadah. Upravljalec mora zagotavljati ustrezne napetostne razmere za potrebe gospodinjstev in dejavnosti na podlagi izpolnjenih pogojev, ki jih poda v elektroenergetskem soglasju. Za vsako naselje je potrebno rezervirati koridor širine 30m za izgradnjo 20 kV napajalnih elektroenergetskih vodov. Na koncu dalnovodnih koridorjev je potrebno predvideti prosto lokacijo za izgradnjo 20/40 kV transformatorske postaje. Lokacija mora biti čim bližje bodočim porabnikom ter normalno dostopna z vozili. Vsa dela je potrebno uskladiti s predstavnikmi PE Elektro Kočevje. Predvideti je potrebno izgradnjo nove transformatorske postaje v novi obrtni ceni Predstruge.

Pri izgradnji večjih objektov (tovarne, delavnice, žage...) je potrebno predvideti traso poteka 20 kV daljnovo- da oziroma 20 kV kablovoda, lokacijo transformatorske postaje in traso nizkonapetostnega omrežja.

### 7.5. TT naprave in tele-komunikacije

#### 74. člen

Objekti se priključujejo na PTT omrežje preko končnih avtomatskih central v posameznem območju. Prosto- stoječe kabelske omarice se locirajo na tiste lokacije, ki vizualno niso izpostavljene, kar velja tudi za vzdavo omaric v fasade. Za sprejem televizijskih programov preko satelita in distribucijo signala se zgradi kabelski razdelilni sistem in se ga naveže na skupinsko anteno. Samostojne satelitske antene je dovoljeno locirati zgolj na vizualno neizpostavljene lokacije. Veljajo isti pogoji kot za telefonsko omrežje.

Pri možnosti izgradnje telekomunikacijskega omrežja na področju ATC Krka, ki sega tudi na območje Občine Dobropolje (do naselja Hočevje z okolico) je pri pripravi dokumentacije potrebno upoštevati trase obstoječega in projektiranega TK omrežja.

Pri posegu v prostor, kjer je TK omrežje zgrajeno je potrebno predhodno pridobiti soglasje Telekom Slovenije, PE Ljubljana, Investicijsko tehnična služba.

Pri vseh posegih s področja telekomunikacij za izdelavo nadaljnje tehnične dokumentacije je potrebno upoštevati predpisane pogoje s strani Telekom Slovenije, PE Ljubljana, Cigaletova 10, 1000 Ljubljana.

### 7.6. Odstranjevanje odpadkov

#### 75. člen

Komunalne odpadke je potrebno zbirati in separirati v posebnih zabojnikih, ki se locirajo na posamezna zbirna mesta. S separiranjem organskih odpadkov za kompost zmanjšati količino odpadkov za odvoz na centralno deponijo. Pri tem naj se upošteva:

– na območjih s pretežno individualno zazidavo se zbirna mesta določijo na javnih površinah, v ostalih primerih pa na funkcionalnem zemljišču povzročitelja komunalnih odpadkov,

– zabojniki morajo biti postavljeni na utrjeno površino z nadstrešnico na prometno dostopnem mestu. Komunalni odpadki se morajo deponirati na urejeni komunalni deponiji. Industrijske odpadke je potrebno zbirati in odstranjevati skladno s predpisi s tega področja.

Načelno je določiti lokacijo urejene komunalne deponije ali predložiti pismeni sporazum za odlaganje na že urejeno komunalno deponijo izven Občine Dobropolje.

## VIII. MERILA IN POGOJI ZA VAROVANJE OKOLJA

### 76. člen

Gradnja novih objektov, prizidave, nadzidave in spremembe namembnosti ter dejavnosti v obstoječih objektih in vsi ostali posegi v prostoru so dovoljeni, če poseg ne povzroča v okolju večjih motenj kot so s predpisi dovoljene.

### 8.1. Varstvo zraka

#### 77. člen

Pri opredelitvi pogojev za posege v prostor je potrebno upoštevati predpise, ki urejajo področje varstva zraka.

### 8.2. Varstvo pred hrupom

#### 78. člen

Pri opredeljevanju pogojev za posege v prostor se morajo upoštevati predpisi s področja varstva pred hrupom. Stanovanjska, proizvodna ali obrtna območja se pred prekomernim hrupom z magistralnih in regionalnih cest ter železnice zavarujejo s pasivno in aktivno zaščito. Stanovanjsko območje je potrebno zaščititi pred hrupom, ki se ga povzroča v proizvodnih in obrtnih obratovalnicah. Protihrupna zaščita mora biti izvedena pred pričetkom opravljanja dejavnosti. V stanovanjskih območjih je dovoljeno opravljati le tiste dejavnosti, ki ne povzročajo prekomernega hrupa, določenega za stanovanjske predele.

### 8.3. Varstvo voda in obvodnih površin

#### 79. člen

Varstvo voda in obvodnih površin so določena s predpisi za to področje. Vsi pogoji za posege v vodotoke in vodni svet morajo biti vnaprej določeni, nanje pa pridobljeni vodnogospodarsko soglasje ter soglasje pristojnega Zavoda za varstvo naravne in kulturne dediščine.

Vsi vodotoki in njihova poplavna območja predstavljajo prostor varovalnega režima. Za poseg v ta prostor je potrebno pridobiti posebne pogoje oziroma soglasje upravnega organa, ki je pristojen za vodnogospodarstvo. V ta zaščiteni prostor so vključena tudi območja s hudourniškim značajem, kjer je nevarnost erozijskih procesov. Vse površinske vode je potrebno urediti tako, da bodo objekti varni pred 100-letnimi poplavnimi vodami.

Pred izdelavo zazidalnih načrtov za dele ureditvenega območja mora investitor pridobiti elaborat poplavne in hudourniške ogroženosti območja. Ta elaborat je sestavni del zazidalnega načrta. Vse meteorne vode iz utrjenih površin, kjer se odvija motorni promet, morajo biti speljane preko maščobnikov v met. kanalizacijsko omrežje ali ponikovalnico. Meteorne površine z zelenih ali gozdnih površin in streh morajo biti speljane v ponikovalnice oziroma v naravne recipiente. Vsi objekti osnovne in dopolnilne gradnje morajo biti priključeni na javno kanalizacijo za odpadno vodo. Na območju varstvenih pasov vodnih virov mora biti zgrajena vodotesna kanalizacija. Do izgradnje kanalizacije je odpadne vode možno odvajati v vodotesne individualne greznice. Pri tem je potrebno upoštevati ukrepe za zaščito vodnih virov za občino Grosuplje in Kočevje, navodila za gradnjo gnojišč in greznic.

V vseh naseljih je potrebno spodbujati izgradnjo ločene kanalizacije. Sanitarne odpadke je potrebno speljati

do ČN, tehnološko onesnažene vode pa je močno priključiti le, če so predhodno očiščene do mere, kot to zahteva sanitarna inšpekcija. Kolikor se v tehnološkem postopku uporabljajo strupene snovi, se zahteva reciklaža z odvozom suspenzij na za to določena odlagališča.

Uporabniki prostora, ki vršijo na svojem zemljišču manipulacijo ali skladiščenje nevarnih snovi, lahko to opravljajo le v pokritih prostorih. Manipulacijske površine morajo biti varne v primeru izlitja, v primeru strupenih snovi je potrebna lastna čistilna naprava.

V vseh naseljih je potrebno z dodatnim odlokom predpisati ureditev zunanjih gnojišč ob gospodarskih poslopih in hlevih. V tem odloku naj bo predvidena tudi časovna opredelitev zahtevanih ureditev.

Pri vseh posegih v prostor je potrebno upoštevati določila veljavnega odloka o zaščiti vodnih virov na območju nekdanje občine Grosuplje in Kočevje. Območja vodnih virov so vrisana v grafični prilogi.

#### IX. MERILA IN POGOJI ZA VAROVANJE NARAVNE IN KULTURNE DEDIŠČINE

##### 80. člen

Območja in objekti varovanja naravne in kulturne dediščine so prikazana v grafičnih prilogah. K posegom na ta območja in v objekte je potrebno predhodno pridobiti mnenje pristojne strokovne službe za varstvo naravne in kulturne dediščine.

##### 81. člen

Na objektih naravne in kulturne dediščine, ki so proglašeni za kulturnozgodovinske spomenika ali za naravne znamenitosti oziroma so v fazi razglasitve, so posegi dovoljeni v skladu z zakonskimi določili objavljenega dokumenta in pod strokovnim vodstvom pristojne službe za varstvo naravne in kulturne dediščine.

#### X. MERILA IN POGOJI ZA VARSTVO PRED POŽAROM

##### 82. člen

Pri vseh posegih v prostor je treba upoštevati pogoje za varen umik ljudi, živali in premoženja.

Objekti morajo biti praviloma toliko ločeni med seboj, da je onemogočen prenos požara z objekta na objekt. Kadar gre za objekte, ki so združeni, je potrebno zagotoviti protipožarno ločitev.

Razpored objektov in dovoznih poti mora biti takšen, da omogoča nemoteno posredovanje intervencijskih vozil.

Na vseh območjih, kjer je obstoječi vodovodni sistem takšen, da omogoča oskrbo s primerno količino vode za gašenje je nujna postavitev hidrantov, kot to predvidevajo protipožarni predpisi. V območjih kjer to ni mogoče mora biti zagotovljena zadostna količina vode za gašenje z rezervoarjem kapnice ali iz površinskega vodotoka prek primerno opremljenega odjemnega mesta.

Vsaka lokacijska dokumentacija za gradnjo ali rekonstrukcijo objektov mora vsebovati določila, ki podrobneje določajo vsebino prejšnjih odstavkov tega člena.

#### XI. PREHODNE IN KONČNE DOLOČBE

##### 83. člen

Na območjih, za katera bodo izdelani prostorski izvedbeni načrti, skladno z veljavnim srednjeročnim planom občine za tekoče srednjeročno obdobje, niso dopustni posegi, ki bi kakorkoli ovirali ali onemogočali celovito izvedbo predvidenga načrta. Dopustni so le naslednji posegi:

- nujna vzdrževalna dela na obstoječih objektih in napravah,

- postavitve pomožnih in začasnih objektov in naprav ter ozelenitve, ki jih morajo lastniki odstraniti na lastne stroške, če so v nasprotju s predvidenimi posegi v prostorsko izvedbenem načrtu,

- prometne, komunalne, energetske in vodnogospodarske ureditve, če so skladne s programsko zasnovano prostorsko izvedbenega načrta,

- odstranitve obstoječih objektov in naprav. Ta določila veljajo do sprejetja posameznega prostorskega izvedbenega načrta.

##### 84. člen

Prostorski ureditveni pogoji so na vpogled občanom, podjetjem, organizacijam in skupnostim pri upravnem organu Občine Dobrepolje, pristojnim za varstvo okolja in urejanje prostora.

##### 85. člen

S potrditvijo tega odloka se vzpostavijo tudi kazenske določbe za kršenje kriterijev, meril ter določil za urejanje prostora s tem dokumentom PUP. Višina in način izvajanja se določi s posebnim odlokom.

##### 86. člen

Nadzor nad izvajanjem tega odloka opravlja pristojna republiška in občinska uprava inšpekcijskih služb.

##### 87. člen

Z dnem, ko začne veljati ta odlok, prenehajo veljati:

- odlok o urbanističnem redu občine Grosuplje v delu, ki se nahaja v območju Dobrepoljske doline (Uradni list SRS, št. 44/82 in vsi sledeči dokumenti),

- odlok o urbanističnem redu občine Kočevje v delu, ki se nahaja v območju Dobrepoljske občine (Skupščinski dolenjski list št. 19/68 in vsi sledeči dokumenti).

##### 88. člen

Ta odlok začne veljati osmi dan po objavi v Uradnem listu RS.

Št. 352-1/95

Dobrepolje, dne 13. maja 1998.

Predsednik  
Občinskega sveta  
občine Dobrepolje  
**Brane Brodnik, dipl. inž. l. r.**

**1762. Odlok o spremembah in dopolnitvah odloka o ustanovitvi JVIZ OŠ Dobrepolje**

Na podlagi 3. člena zakona o zavodih (Uradni list RS, št. 12/91), 40., 41. in 140. člena zakona o organizaciji in financiranju vzgoje in izobraževanja (Uradni list RS, št. 12/96) ter 16. člena statuta Občine Dobrepolje, je na 43. seji dne 13. 5. 1998 sprejel

**O D L O K****o spremembah in dopolnitvah odloka o ustanovitvi JVIZ OŠ Dobrepolje**

## 1. člen

Spremeni se 1. člen odloka o ustanovitvi JVIZ OŠ Dobrepolje tako, da se zadnja alineja glasi: VVE enota "Ringaraja" Videm z dislocirano enoto Ciciban Kompolje.

## 2. člen

Popravi se tretji odstavek 2. člena tako, da glasi:

- Podružnična šola Kompolje, Kompolje 78, 1312 Videm-Dobrepolje,
- Podružnična šola Ponikve, Ponikve 38, 1312 Videm-Dobrepolje,
- Podružnična šola Struge, Lipa 16, 1313 Struge,
- VVE Ringaraja, Videm 80, 1312 Videm-Dobrepolje,
- Dislocirana enota vrtca Ciciban Kompolje, Kompolje 78, 1312 Videm-Dobrepolje.

## 3. člen

Dopolni se 11. člen tako, da se v prvem odstavku dodata četrta in peta alineja:

- I/60.23 - drug kopenski potniški promet,
- I/60.24 - cestni tovorni promet.

## 4. člen

Ta odlok začne veljati osmi dan po objavi v Uradnem listu Republike Slovenije.

Št. 601-2/97

Dobrepolje, dne 13. maja 1998.

Predsednik  
Občinskega sveta  
občine Dobrepolje  
**Brane Brodnik, dipl. inž. l. r.**

**DOBROVA-HORJUL-POLHOV GRADEC****1763. Sklep o vrednosti točke za izračun nadomestila za uporabo stavbnega zemljišča za leto 1998**

Na podlagi 76. in 107. člena statuta Občine Dobrova-Horjul-Polhov Gradec in 13. člena odloka o nadomestilu za uporabo stavbnih zemljišč (Uradni list SRS, št. 32/86, 46/88 in 39/89) je Občinski svet občine Dobrova-Horjul-Polhov Gradec na seji 12. 5. 1998 sprejel

**S K L E P****o vrednosti točke za izračun nadomestila za uporabo stavbnega zemljišča za leto 1998**

1

Vrednost točke za izračun nadomestila za uporabo stavbnega zemljišča v Občini Dobrova-Horjul-Polhov Gradec za leto 1998 znaša 0,0704 SIT.

2

Ta sklep se objavi v Uradnem listu RS in začne veljati z dnem objave, uporablja pa se od 1. januarja 1998.

Dobrova, dne 13. maja 1998.

Predsednik  
Občinskega sveta občine  
Dobrova-Horjul-Polhov Gradec  
**Anton Gerjolj l. r.**

**GORNJI PETROVCI****1764. Odlok o gospodarskih javnih službah v Občini Gornji Petrovci**

Na podlagi prvega odstavka 140. člena ustave Republike Slovenije, 61. člena zakona o lokalni samoupravi (Uradni list RS, št. 72/93, 57/94 in 14/95), 3., 4. in 7. člena zakona o javnih gospodarskih službah (Uradni list RS, št. 32/93), 26. člena zakona o varstvu okolja (Uradni list RS, št. 32/93), in 14. člena statuta Občine Gornji Petrovci (Uradni list RS, št. 35/95) je Občinski svet občine Gornji Petrovci na seji dne 7. 5. 1998 sprejel

**O D L O K****o gospodarskih javnih službah v Občini Gornji Petrovci****I. SPLOŠNE DOLOČBE**

## 1. člen

Ta odlok določa dejavnosti, ki so gospodarske javne službe v Občini Gornji Petrovci, ter določa in ureja način njihovega izvajanja in opravljanja.

Kot gospodarske javne službe se opravljajo dejavnosti, ki so z zakonom določene kot obvezne lokalne gospodarske javne službe, in dejavnosti, ki so kot lokalne javne službe določene s tem odlokom.

## 2. člen

Gospodarske javne službe se izvajajo na podlagi predpisanih tehničnih, oskrbovalnih, stroškovnih, organizacijskih ter drugih standardov in normativov.

## 3. člen

Občina podrobneje določi način in obliko opravljanja posamezne ali več javnih služb z odloki.

Z odloki o izvajanju javne službe se določi:

- organizacijsko in prostorsko zasnovo opravljanja gospodarskih javnih služb po vrstah in številu izvajalcev,
- pogoje za zagotavljanje in uporabo javnih dobrin,
- vrsto in obseg objektov in naprav, potrebnih za izvajanje javnih služb, ki so v lasti občine,
- druge elemente, pomembne za opravljanje in razvoj javne gospodarske službe.

## II. JAVNE SLUŽBE

## 4. člen

Obvezne gospodarske javne službe v občini so:

- oskrba s pitno vodo,
- odvajanje in čiščenje komunalnih odpadkov in padavinskih voda,
- ravnanje s komunalnimi odpadki,
- odlaganje ostankov komunalnih odpadkov,
- javna snaga in čiščenje javnih površin,
- urejanje javnih poti, površin za pešce in zelenih površin in drugih javnih poti,
- pregledovanje, nadzorovanje in čiščenje kurilnih naprav, dimnih vodov in zračnikov,
- gasilstvo,
- pregledovanje, nadzorovanje in čiščenje komunalnih naprav,
- upravljanje z javno razsvetljavo v naseljih,
- vzdrževanje in varstvo lokalnih in nekategoriziranih cest (krajevne ceste).

## 5. člen

Izbirne gospodarske javne službe v občini so:

- urejanje vasi in cest, ki niso razvrščene med magistralne in regionalne ceste,
- urejanje javnih parkirišč,
- urejanje in vzdrževanje pokopališč,
- pogrebne storitve,
- kabelski informacijski sistem,
- upravljanje tržnic in gramoznic,
- deratizacija in dezinfekcija ter zdravstveni nadzor nad pitno vodo iz lokalnih virov,
- plakatanje, obveščanje in okraševanje naselij,
- urejanje prometne signalizacije,
- zimska služba,
- opravljanje javnega potniškega prometa,
- upravljanje z javnimi objekti in površinami,
- postavljanje reklamnih objektov,

Kot izbirne javne službe se lahko izvajajo tudi druge dejavnosti, ki jih kasneje določi občinski svet, župan oziroma pristojni organ širše skupnosti.

## 6. člen

Javne službe iz 4. in 5. točke tega odloka se izvajajo na celotnem območju občine, če z odlokom iz 3. člena tega odloka za posamezno javno službo ni določeno drugače.

## III. OBLIKE IZVAJANJA JAVNIH GOSPODARSKIH SLUŽB

## 7. člen

Izvajanje gospodarskih javnih služb zagotavlja občina v naslednjih oblikah:

1. v režijskem obratu, kadar je zaradi majhnega obsega ali značilnosti službe neracionalno ustanoviti javno podjetje ali podeliti koncesijo,

2. v javnem gospodarskem zavodu, kadar gre za opravljanje ene ali več gospodarskih javnih služb, ki jih zaradi njihove narave ni mogoče opravljati kot profitne, oziroma če to ni njihov cilj,

3. v javnem podjetju, kadar gre za opravljanje ene ali več gospodarskih javnih služb večjega obsega, ali kadar to narekuje narava monopolne dejavnosti, ki je določena kot gospodarska javna služba, gre pa za dejavnosti, ki jo je mogoče opravljati kot profitno,

4. z dajanjem koncesij osebam zasebnega prava,

5. z vlaganjem javnega kapitala v dejavnost oseb zasebnega prava, kadar je takšna oblika primernejša od oblik iz prejšnje alineje,

6. z drugo obliko organiziranja na osnovi splošnega akta iz svoje pristojnosti.

## 8. člen

Režijski obrat se ustanovi kadar ni pogojev za ustanovitev javnega podjetja.

Javno podjetje se ustanovi kot podjetje v lastnini občine (občin) ali kot podjetje v mešani lastnini, v skladu z zakonom, ki ureja gospodarske javne službe.

Vprašanja, povezana z dejavnostjo javnega podjetja in njenim izvajanjem, z uporabo objektov in naprav, potrebnih za izvajanje dejavnosti ter medsebojne pravice in obveznosti med občino (občinami) kot ustanoviteljico in javnim podjetjem, se uredijo z aktom o ustanovitvi javnega podjetja.

## 9. člen

Izvajanje gospodarskih javnih služb lahko občina opravi v lastni režiji ali pa da koncesijo pravni ali fizični osebi, ki je registrirana in izpolnjuje pogoje za opravljanje dejavnosti, ki so predmet koncesije.

Izvajalca dejavnosti na podlagi koncesije izbere Občinski svet občine Gornji Petrovci na podlagi javnega razpisa.

Z izbranim izvajalcem (koncesionarjem) sklene pogodbo o koncesiji župan občine.

Na podlagi odločitve občinskega sveta se lahko zagotovi izvajanje dejavnosti iz okvira gospodarskih javnih služb tudi z vlaganjem finančnih in drugih sredstev v zasebno-pravne subjekte (podjetja, obratovalnice, posameznik idr.).

## IV. STROKOVNO-TEHNIČNE ORGANIZACIJSKE IN RAZVOJNE NALOGE

## 10. člen

Strokovno-tehnične, organizacijske in razvojne naloge na področju gospodarskih javnih služb, ki se izvajajo na podlagi koncesije in se s pogodbo poverijo v izvajanju koncesionarju, kadar to narekujejo razlogi racionalnosti in ekonomičnosti, lahko opravlja koncesionar, če razpolaga z ustreznim znanjem in opremo. Nadzorne naloge opravlja pristojni oddelek občinske uprave.

V primeru, ko strokovno-tehničnih, organizacijskih in razvojnih nalog ni mogoče poveriti izvajalcu gospodarske javne službe, le-te opravlja pristojna strokovna služba občinske uprave, ali pa jih s pogodbo poveri v izvajanje ustrezni strokovno usposobljeni organizaciji ali podjetju.

V primeru, če se gospodarske javne službe izvajajo v okviru javnega podjetja ali režijskega obrata, opravlja strokovno-tehnične, organizacijske in razvojne naloge pristojna strokovna služba občinske uprave v sodelovanju z javnim podjetjem.

## V. VARSTVO UPORABNIKOV

## 11. člen

Varstvo uporabnikov javnih dobrin izvršuje svet za varstvo uporabnikov javnih dobrin, ki je ustanovljen v skladu s statutom Občine Gornji Petrovci.

## 12. člen

Župan je dolžan obravnavati predloge in pripombe sveta za varstvo uporabnikov javnih dobrin, ki se nanašajo na izvajanje določb tega odloka. V primeru, da župan smatra,



da je za rešitev pripomb potrebno mnenje občinskega sveta, predlaga reševanje pripomb oziroma predloga na prvo naslednjo sejo občinskega sveta.

## VI. FINANCIRANJE JAVNIH SLUŽB

### 13. člen

Proizvodi in storitve javnih služb, ki so individualno določljive in izmerljive se financirajo iz cene, ki jo plačujejo njihovi uporabniki glede na količino uporabe. Cena je lahko tudi v obliki tarifne takse, nadomestila ali povračila.

Predlog cene posamezne storitve izdelava izvajalec in ga s potrebno dokumentacijo predloži pristojnemu organu občine. Cene se oblikujejo in določajo na način in po postopku, ki ga predpisuje zakon ali občinski odlok v skladu z zakonom.

### 14. člen

Storitve gospodarskih javnih služb, pri katerih ni mogoče ugotoviti njihovega uporabnika se financirajo iz proračunskih sredstev.

## VII. PREHODNE IN KONČNE DOLOČBE

### 15. člen

Do sprejetja odlokov iz 3. člena tega odloka, se za ureditev zadev, ki niso urejene s tem odlokom uporabljajo določbe predpisov, izdanih na podlagi 41. člena zakona o komunalnih dejavnostih (Uradni list RS, št. 8/82) oziroma določbe drugih predpisov, če niso v nasprotju s tem odlokom.

Za uveljavitev določil iz tega odloka je s strani občine pristojen župan.

### 16. člen

Župan občine mora poskrbeti, da se vsi bodoči odnosi z izvajalci posameznih javnih služb v občini uskladijo z veljavnim zakonom o gospodarskih javnih službah in tem odlokom.

### 17. člen

Z dnem pričetka veljavnosti tega odloka prenehajo veljati vsi odloki s področja gospodarskih javnih služb bivše Občine Murska Sobota, in sicer na območju Občine Gornji Petrovci, ki je pred uvedbo novih občin spadala pod območje Občine Murska Sobota.

### 18. člen

Koncesije po tem odloku za opravljanje gospodarskih javnih služb v Občini Gornji Petrovci, morajo biti za vse dejavnosti za katere se tako odloči občinski svet, podeljene v roku 90 dni od dneva veljavnosti tega odloka.

### 19. člen

Ta odlok začne veljati osmi dan po objavi v Uradnem listu Republike Slovenije.

Št. 1592/98

Gornji Petrovci, dne 7. maja 1998.

Predsednik  
Občinskega sveta  
občine Gornji Petrovci  
**Karel Hari, dipl. inž. agr. l. r.**

## GROSUPLJE

### 1765. Sklep o ukinitvi statusa javnega dobra v k.o. Grosuplje

Na podlagi 18. in 112. člena statuta Občine Grosuplje (Uradni list RS, št. 26/95) in 15. člena odloka o gospodarjenju z javnimi potmi in uporabi gozdnih cest (Uradni list SRS, št. 7/87) je Občinski svet občine Grosuplje na 39. seji dne 6. 5. 1998 sprejel

### S K L E P

#### o ukinitvi statusa javnega dobra v k.o. Grosuplje

#### I

S tem sklepom se ukine status javnega dobra za parcelo s številko 1702/4 - njiva v izmeri 58 m<sup>2</sup>, vpisano v vl. št. SEZ II k.o. Grosuplje.

#### II

Nepremičnina iz 1. točke tega sklepa preneha biti javno dobro in postane last Občine Grosuplje, Kolodvorska 2, Grosuplje.

#### III

Ta sklep začne veljati naslednji dan po objavi v Uradnem listu Republike Slovenije.

Št. 465-25/98

Pivka, dne 6. maja 1998.

Predsednica  
Občinskega sveta  
občine Grosuplje  
**Angelca Likovič, dipl. org. l. r.**

## HODOŠ-ŠALOVCI

### 1766. Odlok o proračunu Občine Hodoš-Šalovci za leto 1998

Na podlagi 3. člena zakona o financiranju občin (Uradni list RS, št. 80/94), 57. člena zakona o lokalni samoupravi (Uradni list RS, št. 72/93, 57/94, 14/95 in 20/95) in 22. člena statuta Občine Hodoš-Šalovci (Uradni list RS, št. 39/95) je Občinski svet občine Hodoš-Šalovci na 29. seji dne 12. 5. 1998 sprejel

### O D L O K

#### o proračunu Občine Hodoš-Šalovci za leto 1998

#### I. SPLOŠNE DOLOČBE

##### 1. člen

S tem odlokom se ureja način izvrševanja proračuna Občine Hodoš-Šalovci za leto 1998 (v nadaljnjem besedilu: proračun), upravljanje s prihodki in odhodki proračuna ter občinskim premoženjem.

##### 2. člen

Proračun občine sestavljata bilanca prihodkov in odhodkov ter račun financiranja, ki je sestavni del tega odloka.

V bilanci prihodkov in odhodkov se izkazujejo načrtovani prihodki iz davkov, taks, pristojbin, drugih dajatev in drugi dohodki ter prihodki od upravljanja in razpolaganja z občinskim premoženjem in načrtovanimi odhodki.

### 3. člen

Po bilanci proračunskih prihodkov in odhodkov za leto 1998 se določijo skupni prihodki in skupni odhodki proračuna za leto 1998 v višini 257,109.499,46 SIT in se razporedijo za:

– tekoče obveznosti v znesku	92,492.000 SIT
– investicijske obveznosti v znesku	158,517.474,06 SIT
– sredstva rezerv	6,100.025,40 SIT.

### 4. člen

Če med izvajanjem proračuna zaradi spremembe zakona, občinskega odloka ali sklepa Vlade RS spremeni obseg zagotovljene porabe za proračun Občine Hodoš-Šalovci za tekoče leto, župan občine lahko spremembo vnese v proračun občine za tekoče leto, ki s tem postane sestavni del proračuna. Spremembo posreduje župan občinskemu svetu v potrditev.

### 5. člen

Od vseh prihodkov proračuna za leto 1998 izkazanih v bilanci prihodkov in odhodkov se izloči 0,5 % v rezerve Občine Hodoš-Šalovci.

Sredstva rezerve po prejšnjem odstavku se uporabljajo v skladu z zakonom in statutom občine.

## II. FINANCIRANJE UPORABNIKOV PRORAČUNA

### 6. člen

Uporabniki sredstev občinskega proračuna smejo uporabljati sredstva le za namene, ki so določeni v bilanci odhodkov tega proračuna. Sredstva se nakazujejo uporabnikom, če so izpolnjeni vsi z zakonom ali drugim aktom predpisani pogoji za uporabo sredstev.

### 7. člen

Sredstva za delovanje uporabnikov se zagotavljajo za:

- sredstva za plače,
- sredstva za druge osebne prejemke,
- sredstva za prispevke delodajalca,
- sredstva za materialne stroške,
- sredstva za amortizacijo,
- sredstva za druge odhodke.

### 8. člen

Sredstva občinskega proračuna se med letom enakomerno in v skladu s potrebami dodelijo med vse nosilce oziroma uporabnike do višine doseženih prihodkov, če z odlokom ali posameznim aktom organov občine ni drugače določeno.

### 9. člen

Uporabniki občinskega proračuna morajo izvrševati svoje naloge in skrbeti za financiranje dejavnosti do višine sredstev, ki so jim za ta namen odobrena v občinskem proračunu. Na računu proračuna ne smejo brez soglasja občine prevzemati nobene obveznosti, ki bi preseglja za ta namen določena proračunska sredstva.

### 10. člen

Uporabniki proračuna so dolžni službi občinske uprave predložiti finančne načrte in programe dela do konca leta za naslednje leto in zaključne račune za preteklo leto najpozneje do 30. marca tekočega leta.

### 11. člen

Nadzor nad poslovanjem uporabnikov proračunskih sredstev ter smotrnost in namembnost porabe teh sredstev opravlja župan in nadzorni odbor.

## III. FINANCIRANJE NALOG KRAJEVNIH SKUPNOSTI

### 12. člen

V okviru tekoče porabe proračuna se za potrebe krajevnih skupnosti zagotavljajo sredstva:

- za delo organov krajevnih skupnosti,
- za počastitev dneva starejših občanov.

### 13. člen

Krajevne skupnosti so dolžne občinskemu uradu predložiti finančne načrte za tekoče proračunsko leto pred sprejemom občinskega proračuna oziroma najpozneje do konca meseca februarja.

Nadzor nad poslovanjem krajevnih skupnosti ter smotrnostjo in namenskostjo porabe sredstev krajevnega samopriskupka in drugih prihodkov krajevnih skupnosti upravlja občinski urad in župan.

## IV. SREDSTVA REZERV

### 14. člen

V proračunu se zagotavljajo sredstva za tekočo proračunsko rezervo v višini 1,5 % prihodkov proračuna.

Sredstva za tekočo proračunsko rezervo se uporabljajo:

- za nepredvidene naloge, za katere v proračunu niso zagotovljena sredstva,
- za namene, za katere se med letom izkaže, da v proračunu niso bila zagotovljena sredstva v zadostnem obsegu.

Porabljena sredstva za tekočo proračunsko rezervo se razporedijo pri uporabnikih in postavko, na katero se nanašajo, če takšne postavke ni, se odpre nova postavka.

O uporabi sredstev tekoče proračunske rezerve odloča župan in o tem seznanja občinski svet.

## V. IZVRŠEVANJE PRORAČUNA

### 15. člen

Za izvrševanje proračuna je odgovoren župan občine.

### 16. člen

Če proračunski prihodki pritekajo neenakomerno, se lahko začasno kritje odhodkov porabijo:

1. sredstva rezerv občine,
2. najame posojilo do 5 % sprejetega proračuna, ki mora biti odplačano do konca proračunskega leta.

O najetju posojila pod 2. točko tega člena odloča župan oziroma občinski svet v skladu z določili statuta občine.

## 17. člen

Javna podjetja ali javni zavodi, katerih ustanoviteljica je občina, se smejo zadolževati le s soglasjem ustanovitelja.

O soglasju odloča župan.

O dajanju poroštev določene v 19. členu zakona o financiranju občin odloča občinski svet.

## 18. člen

Sredstva proračuna za investicije v izgradnjo občinskih cest, lokalnih cest in komunalnih objektov se razporejajo v skladu s kriteriji, ki so določeni v odloku proračuna ali v skladu s sprejetim programom investicij.

Uporabniki proračuna so dolžni nabavo opreme, investicijska dela, vzdrževalna dela in storitve oddajati s pogodbo in v skladu z zakonom o javnih naročilih.

## 19. člen

Krajevna skupnost na katerem območju se gradi oziroma izvaja preplastitev lokalne občinske ceste, mora iz lastnih sredstev zagotoviti delež, ki ustreza najmanj 5% predračunske vrednosti investicije.

Krajevna skupnost na katerem območju se gradi oziroma izvaja preplastitev občinske ceste – javna pot, mora iz lastnih sredstev zagotoviti delež, ki ustreza najmanj 40% predračunske vrednosti investicije.

## 20. člen

S prostimi denarnimi sredstvi na žiro računu proračuna, po načelu dobrega gospodarja razpolaga župan.

O razporeditvi prostih denarnih sredstev mora župan na sejah občinskega sveta poročati.

## VI. PREHODNA IN KONČNA DOLOČBA

## 21. člen

Ta odlok začne veljati osmi dan po objavi v Uradnem listu RS, uporablja pa se od 1. 1. 1998 dalje.

Št. 062-02-22/98

Šalovci, dne 12. maja 1998.

Predsednik  
Občinskega sveta  
občine Hodoš-Šalovci  
**Emil Balek** l. r.

**1767. Pravilnik o finančnih intervencijah programa za pospeševanje proizvodnje hrane v letu 1998 v Občini Hodoš-Šalovci**

Na podlagi 29. člena zakona o lokalni samoupravi (Uradni list RS, št. 72/93), 15. in 22. člena statuta Občine Hodoš-Šalovci (Uradni list RS, št. 39/95) je Občinski svet občine Hodoš-Šalovci na 29. redni seji dne 12. maja 1998 sprejel

**P R A V I L N I K**  
**o finančnih intervencijah programa**  
**za pospeševanje proizvodnje hrane v letu 1998**  
**v Občini Hodoš-Šalovci**

## I. SPLOŠNE DOLOČBE

## 1. člen

S tem pravilnikom se določijo pogoji in kriteriji za dodelitev sredstev, namenjenih za finančne intervencije v kmetijstvu – pospeševanje proizvodnje hrane.

## 2. člen

Sredstva za finančne intervencije v kmetijstvu se zagotavljajo:

- iz sredstev proračuna Občine Hodoš-Šalovci za program ohranjanja razvoja kmetijstva Občine Hodoš-Šalovci,
- iz drugih virov.

## 3. člen

Sredstva za program pospeševanja proizvodnje hrane in razvoj kmetijstva se zagotavljajo iz občinskega proračuna, njihovo višino pa določi občinski svet z odlokom o proračunu za tekoče leto.

## 4. člen

Za uresničevanje ciljev razvoja kmetijstva Občine Hodoš-Šalovci se finančna sredstva usmerjajo v:

- usmerjanje razvojno naložbene dejavnosti v kmetijstvo;
- večanje kakovosti pridelkov in okolju prijaznejših dejavnosti;
- uvajanje kakovostnejših semen, sadik, plemenskih živali ter tehnologije;
- ohranitev in varstvo kmetijskih zemljišč ter ohranjanje poseljenosti;
- celovit razvoj kmetijstva z zagotovitvijo ustrezne izobrazbe in stalnega strokovnega izpopolnjevanja;
- druge ukrepe, pomembne za razvoj kmetijstva.

## 5. člen

Upravičenci do intervencijskih sredstev so pravne in fizične osebe, ki se ukvarjajo s proizvodnjo hrane in imajo stalno bivališče oziroma sedež v Občini Hodoš-Šalovci.

## 6. člen

Sredstva za intervencije v kmetijstvo se dodeljujejo kot: podpore, regresi, premije in dotacije.

## 7. člen

Upravičenec, pri katerem se ugotovi, da je za katerikoli namen pridobitve intervencijskih sredstev navajal neresnične podatke na zahtevkih, izgubi vso pravico do interventnih sredstev za tekoče leto z obveznim vračilom že prejetih interventnih sredstev za tekoče leto.

## II. UKREPI

## 8. člen

1. Nakup plemenskih telic in obnova lastne plemenske črede – regres

Namen ukrepa: Izboljšanje proizvodnje mleka in mesa s spodbujanjem obnove črede plemenskih krav s kakovostnimi plemenskimi brejimi telicami. Višina regresa: 15.000 SIT po posamezni plemenski živali.

Plemenske živali morajo biti kupljene preko Živinorejske selekcijske službe Slovenije ali pa jih rejec vzredi doma.

Zahtevke vlagajo upravičenci na upravo občine s priloženimi dokumenti (potrdilo o pripustu in potrdilo ŽVZ).

## 2. Prašičereja – regres

Namen ukrepa: Spodbujanje nakupa kakovostnih plemenskih živali za izboljšanje proizvodnosti mesnatih pasem prašičev:

– nakup plemenskih mladice – breje 7.000 SIT po posamezni plemenski živali,

– nakup plemenskih merjascev 10.000 SIT po posamezni plemenski živali,

– vse plemenske živali morajo biti vzrejene v potrjeni selekcijski razmnoževalnih farmah ali rejskih središčih.

Zahtevke vlagajo upravičenci na upravo občine s priloženim originalnim računom.

## 3. Analiza krme – regres

Namen: Analiza krme kot pomoč pri izračunu krmnih obrokov.

Višina regresa: 4.000 SIT po vzorcu.

Zahtevke vlagajo upravičenci na upravo občine s priloženim računom. Vzorce mora vzeti Kmetijska svetovalna služba ŽVZ M. Sobota.

## 4. Analiza zemlje – regres

Namen: analiza zemlje kot pomoč pri izračunu za gnojenje zemlje.

Višina regresa: 2.000 SIT po analizi.

Zahtevke vlagajo upravičenci na upravo občine s priloženim računom. Analizo mora vzeti Kmetijska svetovalna služba ŽVZ M. Sobota.

## 5. Apnenje zemlje – regres

Namen ukrepa: Izboljšanje strukture tal.

Višina regresa: 4 SIT/kg.

Regres se koristi v trgovinah na območju Občine Hodoš-Šalovci, katerim je občina dostavila sezname koristnikov regresa za nakup apnenca.

Nakup mora biti izvršen do 30. 11. 1998.

Največja dovoljena količina na enega proizvajalca kmetijske proizvodnje je 5.000 kg.

## 6. Spomladanska setev – nakup semenske koruze (regres)

Namen: Spodbujanje uporabe kakovostnega semena koruze.

Višina regresa: 1.800 SIT/ha.

Regres se koristi v trgovinah na območju Občine Hodoš-Šalovci, katerim je občina dostavila sezname koristnikov regresa za nakup semenske koruze.

Nakup semena mora biti najkasneje do 15. 5. 1998.

## 7. Jesenska setev – nakup semenske pšenice, rži, ječmena (regres)

Namen: Spodbujanje uporabe kakovostnega semena pšenice, rži, ječmena za doseganje večjih hektarskih pridelkov.

Višina regresa: 20 SIT/kg semena.

Regres se koristi v trgovinah na območju Občine Hodoš-Šalovci, katerim je občina dostavila sezname koristnikov regresa za nakup semenske pšenice, rži in ječmena.

Nakup semena mora biti najkasneje do 15. 11. 1998.

## 8. Sofinanciranje nakupa kvalitetnih trsnih cepljenk

Namen: Spodbujati večjo pridelavo kakovostnih vin.

Višina regresa: 50 SIT/kom.

Zahtevke vlagajo upravičenci na upravo občine s priloženim originalnim računom.

Sofinancira se nakup kvalitetnih trsnih cepljenk najmanj 50 kom.

## 9. Regresiranje nakupa sadnih sadik

Namen: Spodbujati večjo pridelavo kakovostnega sadja.

Višina regresa: 200 SIT/kom.

Zahtevke vlagajo upravičenci na upravo občine s priloženim originalnim računom.

Sofinancira se nakup sadnih sadik najmanj 50 kom.

## 10. Nakup drobnice – regres

Namen ukrepa: Spodbujati dopolnilno dejavnost na kmetiji in s tem delno zaustaviti zaraščanje kmetijskih površin.

Višina regresa: 6.000 SIT/kom plemenske ovce ali koze

Zahtevke vlagajo upravičenci na upravo občine s priloženim originalnim računom.

## 11. Ureditev pašnikov

Namen ukrepa: Omogočiti pomoč živinorejskim proizvajalcem ureditev pašnika za krave molznice.

Višina regresa: 20.000 SIT/ha.

Posameznik lahko pridobi sredstva za ureditev največ 1 ha pašnika.

Zahtevke vlagajo upravičenci na upravo občine s priloženim originalnim računom za nakup materiala za ureditev pašnika.

## 12. Raziskovalne naloge

Namen ukrepa: Sofinanciranje raziskovalnih nalog za področje Občine Hodoš-Šalovci.

Višina sofinanciranja: skupna višina sredstev za leto 1998 je 260.000 SIT.

Prošnje je potrebno dostaviti na upravo občine.

O vlogah odloča občinska uprava.

## 13. Sofinanciranje izobraževanja in podpore društvom

Namen: Pomoč pri izobraževanju in podpora društvom.

Zahtevki se vlagajo na upravo občine.

Dejavnost mora potekati na območju Občine Hodoš-Šalovci.

O vlogah odloča občinska uprava.

### 9. člen

Zahtevki iz točk tega pravilnika (1, 2, 3, 4, 8, 9, 10, 11, 12, 13) morajo biti vloženi na upravo občine najkasneje do 30. 11. 1998.

Zahtevku mora biti priložena številka žiro računa ali hranilne knjižice pri HKS Murska Sobota.

Ne popolni ali nepravilni zahtevki se zavrnejo s sklepom.

### 10. člen

Izvrševanje pravilnika opravlja občinska uprava (župan). Kontrolo nad izkoriščenimi sredstvi opravlja odbor za kmetijstvo, gozdarstvo in prehrano skupno z Občinsko upravo občine Hodoš-Šalovci.

## 11. člen

Trgovine, ki imajo sezname koristnikov regresa za nakup koruze, apnenca, pšenice, rži, ječmena morajo koristnika regresa pred izdajo blaga vpisati v seznam njegovo registrsko številko, kar koristnik potrdi z lastnoročnim podpisom na seznam. Kolikor se ugotovi, da trgovina ne izvaja v celoti ta člen pravilnika se mu takoj odvzamejo sezname za regresirani nakup in v letu 1998 ne more več izvajati regresiranja Občine Hodoš-Šalovci.

## III. KONČNA DOLOČBA

## 12. člen

Pravilnik o finančnih intervencijah programa za pospeševanje proizvodnje hrane za leto 1998 začne veljati naslednji dan po objavi v Uradnem listu RS, uporablja pa se od 1. 1. 1998.

Št. 062-02-24/98

Šalovci, dne 12. maja 1998.

Predsednik  
Občinskega sveta  
občine Hodoš-Šalovci  
**Emil Balek** l. r.

**KOBARID**

**1768. Sklep o določitvi vrednosti točke za izračun nadomestila za uporabo stavbnega zemljišča v Občini Kobarid za leto 1998**

Na podlagi 22. člena zakona o financiranju občin (Uradni list RS, št. 80/94), 56. člena zakona o stavbnih zemljiščih (Uradni list RS, št. 44/97) in 16. člena statuta Občine Kobarid (Uradni list RS, št. 43/95) je Občinski svet občine Kobarid na 40. seji dne 28. 4. 1998 sprejel

**S K L E P**

**o določitvi vrednosti točke za izračun nadomestila za uporabo stavbnega zemljišča v Občini Kobarid za leto 1998**

## I

Vrednost točke za izračun nadomestila za uporabo stavbnega zemljišča v Občini Kobarid za leto 1998 znaša 25 SIT.

## II

Ta sklep začne veljati dan po objavi v Uradnem listu RS in se uporablja od 1. 1. 1998 dalje.

Št. 423-1/98

Kobarid, dne 28. aprila 1998.

Predsednik  
Občinskega sveta  
občine Kobarid  
**Pavel Sivec, dipl. inž. l. r.**

**1769. Sklep o določitvi povprečne gradbene cene, cene stavbnega zemljišča in povprečnih stroškov komunalnega urejanja**

Na podlagi 29. člena zakona o lokalni samoupravi (Uradni list RS, št. 72/93, 57/94 in 14/95), odločbe ustavnega sodišča (Uradni list RS, št. 6/94, 45/94, 20/95, 63/95, 73/95, 9/96, 39/96 in 44/96) ter 16. člena statuta Občine Kobarid (Uradni list RS, št. 43/95) je Občinski svet občine Kobarid na 40. redni seji dne 28. 4. 1998 sprejel

**S K L E P**

**o določitvi povprečne gradbene cene, cene stavbnega zemljišča in povprečnih stroškov komunalnega urejanja**

## I

S tem sklepom se določi povprečna gradbena cena, ki predstavlja ceno za m<sup>2</sup> koristne stanovanjske površine na dan 31. 2. 1997, od katere je odvisna cena stavbnega zemljišča ter povprečni stroški komunalnega urejanja.

## II

Povprečna gradbena cena znaša 113.951 SIT in se mesečno uskladi s povprečnim indeksom podražitve za stanovanjsko gradnjo, ki ga objavlja GZS Združenje za gradbeništvo in IGM.

## III

Cena stavbnega zemljišča se določi v odstotku od 0,6%–1,2% od povprečne gradbene cene za naslednja območja Občine Kobarid:

1. območje: vasi Robidišče, Livške Ravne in Krn: 0,6%,
2. območje: vasi Logje, Avsa, Jevšček, Drežniške Ravne, Jezerca, Magozd, Koseč: 0,7%,
3. območje: preostale vasi: 0,8%,
4. območje: naselje Kobarid s pripadajočimi obrtnimi, poslovnimi in turističnimi conami: 1,0%,
5. območje: območja mejnega prehoda Robič ter območja oskrbe z naftnimi derivati: 1,2%.

## IV

Pri določanju cene stavbnega zemljišča je možno upoštevati tudi uporabno vrednost stavbnega zemljišča na vseh območjih Občine Kobarid ter funkcionalno ugodnost lokacije, ki se upošteva le na 4. in 5. območju iz prejšnjega člena.

## V

Povprečni stroški komunalnega urejanja se določijo v odstotku od povprečne gradbene cene in sicer: individualna raba – 2% in kolektivna raba 4%.

Pri obračunu komunalnega prispevka se upošteva dejanska stopnja opremljenosti območja s komunalno opremo.

## VI

Ta sklep se objavi v Uradnem listu Republike Slovenije in začne veljati naslednji dan po objavi.

Št. 423-2/98

Kobarid, dne 28. aprila 1998.

Predsednik  
Občinskega sveta  
občine Kobarid  
**Pavel Sivec, dipl. inž. l. r.**

**KRŠKO****1770. Odlok o nadomestilu za uporabo stavbnih zemljišč v Občini Krško**

Na podlagi zakona o stavbnih zemljiščih (Uradni list RS, št. 44/97), zakona o stavbnih zemljiščih (Uradni list SRS, št. 18/84, 33/89 in Uradni list RS, št. 24/92 – odločba US), 3. in 25. člena zakona o prekrških (Uradni list SRS, št. 25/83, 36/83 – popravek, 42/85, 2/86 – popravek, 47/87 in 5/90 ter Uradni list RS, št. 10/91, 13/93, 66/93, 61/96 – odločba US RS, 35/97, 73/97 – odločba US RS in 87/97), 29. člena zakona o lokalni samoupravi (Uradni list RS, št. 72/93; 6/94 – odločba US RS, 45/94 – odločba US RS, 57/94, 14/95, 20/95 – odločba US RS, 63/95 – obvezna razlaga, 9/96 – odločba US RS, 44/96 – odločba US RS, 26/97, 70/97 in 10/98) ter 16. in 79. člena statuta Občine Krško (Uradni list RS, št. 2/96) je Občinski svet občine Krško na 34. seji, dne 14. 5. 1998 sprejel

**O D L O K****o nadomestilu za uporabo stavbnih zemljišč v Občini Krško**

## 1. člen

Za uporabo stavbnega zemljišča se v Občini Krško plačuje nadomestilo.

## 2. člen

Nadomestilo za uporabo stavbnega zemljišča (v nadaljnjem besedilu: nadomestilo) se plačuje v mestih Krško in Kostanjevici na Krki, naseljih mestnega značaja Senovo in Brestanica ter v naseljih: Leskovec pri Krškem, Raka, Podbočje, Koprivnica, Veliki Podlog, Drnovo, Zdole, Veliki Trn, Dolenja vas, Senuše, Gora, Rožno, Gorenji Leskovec, Brezje v Podbočju in Črneča vas.

Nadomestilo za uporabo stavbnega zemljišča se plačuje tudi na drugih območjih, ki so določena s srednjeročnim družbenim planom občine za stanovanjsko in drugačno kompleksno graditev.

## 3. člen

Za poslovne površine se štejejo tudi površine zemljišč, ki so namenjene poslovni dejavnosti, kot so: nepokrita skladišča, parkirni prostori, delavnice na prostem in podobno. Ta zemljišča se štejejo kot nezazidana zemljišča.

## 4. člen

Poleg primerov, ki jih določa zakon o stavbnih zemljiščih (Uradni list SRS, št. 18/84, 33/89 in Uradni list RS, št. 24/92 – odločba US) o plačevanju nadomestila, so plačevanja oproščene tudi osebe, ki prejemajo stalno materialno in družbeno pomoč, upokojenci, ki prejemajo varstveni dodatek, osebe, ki prejemajo polni invalidski dodatek po zakonu o vojaških invalidih ter udeleženci NOV, ki prejemajo stalno občinsko priznavalnino ali varstveni dodatek.

Nadomestila je lahko oproščena tudi oseba, ki živi v slabih premoženjskih razmerah in katere skupni letni dohodek ne presega 60% povprečnega čistega osebnega dohodka zaposlenih delavcev v gospodarstvu v RS v preteklem letu in občan, ki živi v družinski skupnosti, v kateri letni dohodek vseh članov skupnosti ne presega višine povprečnega čistega dohodka zaposlenih delavcev v gospodarstvu v RS v preteklem letu.

Komisija, ki jo imenuje občinski svet, lahko predlaga oprostitev plačevanje nadomestila tudi druge zavezanca, ki po sprejetih kriterijih spadajo v izjemno težko gospodarsko situacijo. Komisija lahko predlaga oprostitev plačila nadomestila tudi tiste zavezanca, ki so začeli z novo investicijo oziroma, ki so pričeli z novim programom. Oprostitev naj ne bi bila daljša od 2 let od datuma pridobitve uporabnega dovoljenja. Sklep o oprostitvi plačila sprejme občinski svet.

Zavezanca se oprosti plačevanja nadomestila na njegovo zahtevo. Vlogo mora vložiti pri Davčni upravi RS, Davčni urad Brežice – izpostavi Krško do 31. januarja za tekoče leto. Davčna uprava RS odstopi vlogo v reševanje občini, leta izda sklep o ugoditvi oziroma neugoditvi, katerega podpiše župan. Na osnovi sklepa Davčna uprava RS, Davčni urad izda odločbo o oprostitvi plačevanja nadomestila za uporabo stavbnega zemljišča. V odločbi mora biti podana višina oprostitve in rok veljavnosti oprostitve.

## 5. člen

Nadomestilo je dolžan plačevati neposredni uporabnik zemljišča oziroma stavbe ali dela stavbe (lastnik oziroma najemnik poslovno-stanovanjskih prostorov).

## 6. člen

Stavbno zemljišče se glede na namen uporabe razdeli:
 

- na stavbno zemljišče na stanovanjskem območju,
- na stavbno zemljišče na industrijsko-poslovnem območju.

Razvrstitev v eno od kategorij izključuje istočasno razvrstitev v drugo kategorijo.

## 7. člen

Glede na ugodnosti, ki jih imajo uporabniki stavbnih zemljišč na stanovanjskem območju, se to območje glede na lego zemljišča deli na:

- v stanovanjsko območje I. kategorije se uvršča vse stavbno zemljišče na območju, kjer se plačuje nadomestilo, razen območja iz II. kategorije.

- v II. kategorijo se uvrščajo naslednja naselja v celoti: Koprivnica, Veliki Podlog, Drnovo, Zdole, Veliki Trn, Senuše, Gora, Rožno, Gorenji Leskovec, Brezje v Podbočju in Črneča vas.

## 8. člen

Glede na ugodnosti, ki jih imajo uporabniki stavbnega zemljišča za pridobitno dejavnost na območjih navedenih v 2. členu tega odloka, se območja delijo v naslednje kategorije:

## I. Kategorija

- izjemno pridobitno območje za proizvodnjo električne energije na osnovi nuklearne energije, termoelektrarn in hidroelektrarn ter pridobivanje premoga.

## II. Kategorija

- izjemno pridobitno območje središče mesta za proizvodnjo papirne in celulozne industrije.

## III. Kategorija

- posebno pridobitno območje za distribucijo električne energije.

## IV. Kategorija

- posebno pridobitno območje za pridobivanje in predelavo surovin in rudnin ter opravljanje železniških in transportnih uslug.

## V. Kategorija

- industrijsko poslovno območje kamor se uvršča predel ob Cesti krških žrtev od Hočvarjevega trga do konca Ceste krških žrtev ter nadalje ob magistralni cesti Celje-



Drnovo do križišča v Žadovinek, vse do reke Save na desnem bregu, vključno tudi Ulico mladinskih delovnih brigad v Leskovcu pri Krškem; na levem bregu Save se v to območje vključuje predel od Save do vključno Ceste 4. julija od Savske poti do Ilirske ulice, vključujoč celotno Industrijsko cono Vrbinje, razen območij oziroma dejavnosti, ki so določene v I., II. in III. kategoriji.

#### VI. Kategorija

– območja ob regionalnih cestah skozi Brestanico, Senovo in Kostanjevico na Krki.

#### VII. Kategorija

– vsa ostala naselja, v katerih se izvaja poslovno proizvodna dejavnost.

### 9. člen

Nadomestilo za uporabo nezazidanega stavbnega zemljišča se določi po m<sup>2</sup> nezazidanega zemljišča, ki je po zazidalnem načrtu namenjeno za gradnjo oziroma za katero je pristojni organ izdal lokacijsko dovoljenje. Prav tako se določi nadomestilo za tisti del nezazidanega stavbnega zemljišča, ki znatno presega površino, ki je potrebna za normalno rabo stavbe, če gre za zemljišče, katerega obseg je določen z zazidalnim načrtom in ki ga zaradi terenskih ali drugih razmer ni možno uporabiti za gradbene namene.

Nadomestilo za zazidano stavbno zemljišče se določi po m<sup>2</sup> tlorisne površine stanovanj in poslovnih prostorov.

Površine, ki so potrebne za normalno rabo stavbe (funkcionalno zemljišče), ugotovi za urejanje prostora pristojni občinski upravni organ.

### 10. člen

Zavezanec mora prijaviti Davčni upravi RS, Davčnemu uradu Brežice – izpostavi Krško zazidano in nezazidano stavbno zemljišče in vse spremembe v 30 dneh po tem, ko postane neposredni uporabnik zemljišča oziroma stavbe ali dela zemljišča oziroma po spremembi.

Če nastane sprememba med letom, se ta upošteva od 1. v naslednjem mesecu po preteku meseca, v katerem je sprememba nastala.

### 11. člen

Višina nadomestila se določi z metodo točkovanja. Za določitev števila točk pri uporabniku zemljišča za stanovanjske namene se uporablja naslednja merila:

- lega,
- stopnja komunalne opremljenosti,
- smotrnost izkoriščanja zemljišča,
- motnje pri uporabi stanovanjskega prostora zaradi hrupa,
- starost zgradbe.

Določbe prvega odstavka tega člena veljajo tudi za uporabnike zemljišča za poslovne namene v družbenih dejavnostih.

### 12. člen

Za določitev števila točk pri uporabnikih zemljišč za proizvodne in poslovne namene se kot merili uporabljata lega zemljišča, stopnja komunalne opremljenosti.

### 13. člen

Točke za m<sup>2</sup> zazidanega stavbnega zemljišča se določijo takole:

a) lega zemljišča	število točk
1. za stanovanjske namene:	
– stavbno zemljišče na stanovanjskem območju I. kategorije	11

	število točk
– stavbno zemljišče na stanovanjskem območju II. kategorije	4
2. za industrijsko poslovne namene:	
I. kategorija	
– proizvodnja električne energije z nuklearno tehnologijo	4700
– proizvodnja električne energije z termoelektrarno	1000
– proizvodnja električne energije s hidroelektrarno	900
– pridobivanje premoga	750
II. kategorija	700
III. kategorija	400
IV. kategorija	290
V. kategorija	190
VI. kategorija	85
VII. kategorija	60

#### b) komunalna opremljenost zemljišča:

– pristop po sodobno urejeni cesti (asfalt, beton, pločnik)	10
– pristop po makadamski cesti	2,5
– možen priključek na javno kanalizacijo	4
– možen priključek na električno omrežje	2
– možen priključek na vodovodno omrežje	3
– javna razsvetljava dostopne javne ceste	5
– zelene površine ob stavbi	2
– možen priključek na industrijsko tirno mrežo	45
– možen priključek na daljinsko toplovodno omrežje	15
– možen priključek na plin	30

#### c) za smotrnost uporabe zemljišča se število

točk pod a) in b) tega člena zniža za:	%
– pri stavbah z enim stanovanjem	–
– pri stavbah z dvema do štirimi stanovanji	5
– pri stavbah s petimi do desetimi stanovanji	10
– pri stavbah z enajstimi do tridesetimi stanovanji	15
– pri stavbah z enaintridesetimi in več stanovanji	20

V stavbah, kjer so razen stanovanjskih tudi poslovni prostori, je šteti vsakih 70 m<sup>2</sup> koristne poslovne površine za eno stanovanje.

d) za motenje pri uporabi stanovanjskega prostora se zniža število točk pod a) in b) tega člena:	%
– zaradi hrupa ob magistralnih in regionalnih cestah ter železnici za	10
– zaradi trajnejše onesnaženosti zraka v predelu mestnih ulic naselij Krško in Leskovec na desnem bregu Save od Šoferske ulice do Žadovinka, všteti Narpel, Spodnji in Zgornji Grič ter levi breg mesta v celoti za	20

e) za starost stanovanjske stavbe se število točk pod a) in b) tega člena zniža za:	%
– stavbe zgrajene po letu 1920	–
– stavbe zgrajene od leta 1900–1920	5
– stavbe zgrajene od leta 1860–1900	10
– stavbe zgrajene pred letom 1860	20

### 14. člen

Točke za m<sup>2</sup> nezazidanega stavbnega zemljišča se določijo tako, da se ugotovi število točk po 13. členu tega odloka in od tega vzame 15%.



## 15. člen

Za določitev vrednosti točke je potrebno ugotoviti stroške, ki jih srednjeročni plan urejanja stavbnega zemljišča predvideva za graditev omrežja komunalnih objektov in naprav primarnega pomena, ki so namenjene za skupno porabo in skupno število točk na območju, kjer se plačuje nadomestilo za uporabo stavbnega zemljišča.

Vrednost točke se določi 1-krat letno glede na porast gradbenih stroškov ugotovljenih na podlagi indeksov splošnega združenja gradbeništva in IGM Slovenije, sprejme pa jo občinski svet z odredbo.

## 16. člen

Nadomestilo za uporabo stavbnega zemljišča odmeri zavezancu Davčna uprava RS, Davčni urad Brežice – izpostava Krško.

Podatke za odmero nadomestila sporočajo Davčni upravi RS, Davčnemu uradu Brežice – izpostavi Krško Občina Krško in podjetja do 31. 12. za naslednje leto.

## 17. člen

Zavezanec za plačilo nadomestila za uporabo stavbnega zemljišča lahko prenese ta strošek na najemnika stanovanja.

## 18. člen

Pri določanju nadomestila za uporabo stavbnega zemljišča po tem odloku, bo pristojni upravni organ upošteval površine stavbnega zemljišča, ki so bile podlaga za določitev nadomestila po odloku o nadomestilu za uporabo stavbnega zemljišča (Skupščinski Dolenjski list, št. 3/86, Uradni list SRS, št. 1/87, 17/87, 43/87 in 21/89, Uradni list RS, št. 12/92, 22/92 in 34/92), če zavezanec v roku 30 dni po uveljavitvi tega odloka ne bo sporočil drugačnih podatkov.

## 19. člen

Z denarno kaznijo od 200.000 do 300.000 tolarjev se kaznuje za prekršek pravna oseba, če v določenem roku ne prijavi stavbnega zemljišča, katerega neposredni uporabnik je ali če ne prijavi pravih površin (10. člen).

Z denarno kaznijo od 30.000 do 50.000 tolarjev se kaznuje odgovorna oseba pravne osebe, ki stori prekršek iz prvega odstavka tega člena.

Z denarno kaznijo od 30.000 do 50.000 tolarjev se kaznuje fizična oseba, ki stori prekršek iz prvega odstavka tega člena.

## 20. člen

Ko začne veljati ta odlok, preneha veljati odlok o nadomestilu za uporabo stavbnega zemljišča (Skupščinski Dolenjski list, št. 3/86, Uradni list SRS, št. 1/87, 17/87, 43/87 in 21/89, Uradni list RS, št. 12/92, 22/92 in 34/92).

## 21. člen

Ta odlok začne veljati in se uporabljati 1. v naslednjem mesecu po objavi v Uradnem listu Republike Slovenije.

Št. 414-5/98-1/18

Krško, dne 14. maja 1998.

Predsednik  
Občinskega sveta  
občine Krško  
**Franci Bogovič** l. r.

## LAŠKO

## 1771. Odlok o zastavi in grbu Občine Laško

Na podlagi 10. in 29. člena zakona o lokalni samoupravi (Uradni list RS, št. 72/93, 57/94, 26/97, 70/97, 10/98) ter 8., 9., 10. in 23. člena statuta Občine Laško (Uradni list RS, št. 34/95) je Občinski svet občine Laško na 32. seji dne 6. maja 1998 sprejel

## O D L O K

## o zastavi in grbu Občine Laško

## I. SPLOŠNE DOLOČBE

## 1. člen

S tem odlokom se določita grb in zastava Občine Laško ter njuna raba.

## 2. člen

Grb in zastava se smeta uporabljati le v obliki in vsebini ter na način, ki je določen s tem odlokom.

Odlok ima prilogo – grafično podobo grba in zastave.

## 3. člen

Grb in zastavo lahko izdelujejo pravne in fizične osebe, ki imajo registrirano ustrezno dejavnost.

## II. ZASTAVA IN GRB

## 4. člen

Občinska zastava je pravokotnik modre barve, srebrno obrobljen, s tremi burbonskimi lilijami, črno obrobljenimi, dve nad eno na sredini. Od zgornjega roba sta liliji odmaknjeni 54 enot ali v razmerju 1:0,3, od spodnjega roba pa 51 enot ali v razmerju 1:0,28. Razmerje med širino in višino zastave je 74 enot in 180 enot ali v razmerju 1:0,09. Vse tri lilije so v enakem razmerju vsaka sebi, kakor je to opisano v grbu Laškega.

V spodnjem delu zastave je napis 'Laško', ki je od spodnjega dela zastave odmaknjen 7,5 enot (1:0,04), od levega in desnega roba pa 13 enot ali v razmerju 1:0,17. Nabor pisave je Times New Roman velikosti 13 enot ali v razmerju 1:0,07.

Barva zastave:

SCC 47 cyan barva	20,1%
SSC 43 osnovna modra	44,6%
BELA C 343 transparentno bela	29,1%
BELA C 345 pokrivna bela	1,6%
SCC 88 črna barva	4,6%

Barva je zaščitena in je vpisana pod registrsko oznako B 14294 v Cinkarni Celje.

## 5. člen

Grb občine je ščit modre barve, spodaj polkrožno zaključen (radij 50 enot), na katerem so tri bele burbonske lilije črno obrobljene. Lilije so razporejene v obliki enakokrakega trikotnika (dolžina osnovne stranice 49 enot, dolžina krakov 59 enot: velikost lilij 44 enot, višina 58 enot). Celoten grb je črno obrobljen, rob je širine ene enote. Skupna širina grba z okvirjem je 100, višina pa 130 enot. Odmik lilij od gornjega roba je 9 enot, odmik lilije od spodnjega zakroženega dela grba prav tako 9 enot. Odmik zgornjih dveh lilij od desnega in levega roba je 4,2 enoti.

Barva grba:	
SCC 47 cyan barva	20,1%
SCC 43 osnovna modra	44,6%
BELA C 343 transparentno bela	29,1%
BELA C 345 pokrivna bela	1,6%
SCC 88 črna barva	4,6%

Barva je zaščitena in je vpisana pod registrsko oznako B 14294 v Cinkarni Celje.

#### 6. člen

Na podlagi dovoljenja občinskega sveta se lahko izdelata tudi namizna zastava in grb Občine Laško z ustreznimi razmerji in dimenzijami iz 4. in 5. člena tega odloka.

### III. UPORABA ZASTAVE IN GRBA

#### 7. člen

Zastava je stalno izobešena na poslopju, v katerem je sedež občine, in v sejni dvorani občine.

#### 8. člen

Zastava Občine Laško se lahko izobesi zlasti:

– v počastitev državnih, občinskih in krajevnih praznikov,

– ob prireditvah, komemoracijah, pomembnejših kulturnih in športnih prireditvah, obiskih uradnih delegacij mednarodnih in domačih organizacij in lokalnih skupnosti,

– v prostorih, kjer se sklepajo zakonske zveze,

– v drugih primerih, ko župan oceni za primerno.

V primerih iz prejšnjega odstavka tega člena se zastava izobesi na objektih oziroma mestih, kjer to poteka.

Zastava se lahko izobesi tudi v drugih krajih Slovenije in tujine, če je tam delegacija Občine Laško, ki zastopa interese Občine Laško.

#### 9. člen

Izobešene zastave se odstranijo najkasneje v 24. urah za tem, ko je prenehal razlog, zaradi katerega so bile izobešene.

#### 10. člen

Če je zastava občine izobešena poleg druge zastave, mora biti gledano od spredaj na levi strani, razen kadar je izobešena skupaj z zastavo Republike Slovenije, in v primerih določenih z zakonom.

Če je zastava občine izobešena skupaj z dvema drugima zastavama, mora biti v sredini, razen kadar je izobešena skupaj z zastavo Republike Slovenije in v primerih določenih z zakonom.

Če je zastava občine izobešena skupaj z drugimi zastavami, razen kadar je izobešena skupaj z zastavo Republike Slovenije, in v primerih, določenih z zakonom, je zastava občine:

1. če so zastave razvrščene v krogu, v sredini kroga,

2. če so zastave razvrščene v polkrogu, v sredini polkroga,

3. če so zastave razvrščene v koloni, na čelu kolone,

4. če so zastave razvrščene v vrsti, na prvem mestu v vrsti oziroma gledano od spredaj na levi strani.

#### 11. člen

Grb občine Laško se uporablja zlasti:

– v žigu in pečatu organov občine,

– na poslopju in v uradnih prostorih občine ter krajevnih skupnosti v občini,

– na prireditvah, ki jih organizira občina ali je v njih udeležena,

– v oznakah dokumentov,

– na listinah oziroma priznanjih, ki jih podeljuje občina,

– na vabilih, čestitkah, vizitkah, dopisih in drugih uradnih izkazih,

– na registracijah motornih vozil z območja Občine Laško,

– v vseh drugih primerih, ko župan oceni za primerno.

#### 12. člen

Politične stranke, gospodarske družbe, zavodi, društva in druge organizacije ter skupnosti, ki imajo sedež v Občini Laško, lahko zaprosijo, da se jim dovoli uporaba grba v določenih primerih ali prostorih, zlasti pa:

– v imenu,

– v zaščitnem znaku,

– v propagiranju proizvodov v sredstvih javnega obveščanja,

– v priznanjih, ki jih podeljujejo,

– v obliki značk ali našitkov na društvenih praporih, uniformah.

#### 13. člen

Pravnim in fizičnim osebam se lahko izda dovoljenje za uporabo občinskega grba in zastave. Dovoljenje določa pogoje, omejitve, namen in rok uporabe. Dovoljenje se lahko podeli le nekemu, katerega dejavnost pospešuje tudi javne interese in ki je v tesni povezavi z značilnostjo občine in njenih prebivalcev.

Dovoljenje se lahko prekliče, če se tisti, ki mu je bila pravica podeljena, izkaže za podelitve nevednega ali če interes občine za podelitev ugasne.

Nepooblaščen uporaba občinskega grba in zastave se sankcionira v skladu z občinskim odlokom.

#### 14. člen

Vlogi za izdajo dovoljenja za uporabo grba mora biti predložena ustrezna dokumentacija s tehničnimi podatki in namenom uporabe grba. Dovoljenje za uporabo občinskega grba in zastave izda župan.

#### 15. člen

Če se grb občine uporablja poleg drugega grba, mora biti gledano od spredaj, vselej na levi strani, razen v primeru, kadar se uporablja skupaj z grbom Republike Slovenije, in v primerih določenih z zakonom.

Če se grb občine uporablja skupaj z dvema grboma mora biti grb občine v sredini, razen takrat, kadar se uporablja skupaj z grbom Republike Slovenije, in v drugih primerih določenih z zakonom.

#### 16. člen

Grba in zastave ni dovoljeno uporabljati, če sta poškodovana ali po zunanosti neprimerna za uporabo.

Grba in zastave ni dovoljeno uporabljati v nasprotju z javnim redom in tako, da se krni ugled Občine Laško.

#### 17. člen

Grba, zastave ali njunih sestavnih delov se ne sme avtorsko zavarovati po drugih osebah, prav tako ne zavarovati ali uporabljati kot blagovno znamko, vzorec ali model za označevanje blaga in storitev.

## IV. NADZORSTVO

## 18. člen

Nadzor nad izvajanjem določil tega odloka opravlja organ občinskega nadzora.

## V. KAZENSKÉ DOLOČBE

## 19. člen

Kršitev določil tega odloka je prekršek.

Z denarno kaznijo najmanj z 30.000 SIT se kaznuje pravna oseba ali zasebnik, z najmanj 10.000 SIT odgovorna oseba pravne osebe in z najmanj 5.000 SIT fizična oseba, če stori prekršek:

- uporablja zastavo ali grb v obliki in vsebini, ki je v nasprotju s tem odlokom,
- uporablja zastavo, ki je poškodovana ali po zunanosti neprimerna za uporabo,
- če zastavo ali grb uporablja kot blagovno znamko, vzorec in model ter za označevanje blaga in storitev,
- če uporablja grb in zastavo brez dovoljenja,
- uporablja grb in zastavo v nasprotju z javnim redom ali tako, da krni ugled občine,
- ne odstrani izobešene zastave v 24 urah po tem, ko je prenehal razlog, zaradi katerega je bila izobešena, nima ustreznega dovoljenja iz 12. in 13. člena tega odloka,
- če jo zlorablja oziroma uporablja na žaljiv način.

## VI. KONČNI DOLOČBI

## 20. člen

Vsi dosednji uporabniki grba in statuta Občine Laško morajo v roku 3 mesecev od uveljavitve tega odloka skladno s 13. členom tega odloka zaprositi za pravico do uporabe občinskega grba in zastave in v roku 6 mesecev uskladiti obliko simbolov z določili sprejetega odloka.

## 21. člen

Ta odlok začne veljati petnajsti dan po objavi v Uradnem listu Republike Slovenije.

Št. 00104/01/98 05 03  
Laško, dne 6. maja 1998.

Predsednik  
Občinskega sveta  
občine Laško  
Matevž Kolar l. r.

**1772. Odlok o spremembah in dopolnitvah odloka o komunalni ureditvi in zunanjem videzu naselij v Občini Laško**

Na podlagi 39. člena zakona o urejanju naselij in drugih posegov v prostor (Uradni list SRS, št. 18/84, 37/85, 29/86 in Uradni list RS, št. 26/90, 18/93, 47/93, 71/93, 44/97), 25. člena zakona o prekrških (Uradni list SRS, št. 25/83, 42/85, 47/87, 5/90, Uradni list RS, št. 10/91, 17/91, 13/93, 66/93, 61/96, 35/97, 73/97, 87/97) in 23. člena statuta Občine Laško (Uradni list RS, št. 34/95) je Občinski svet občine Laško na 32. seji dne 6. 5. 1998 sprejel

## O D L O K

**o spremembah in dopolnitvah odloka o komunalni ureditvi in zunanjem videzu naselij v Občini Laško**

## 1. člen

V 11. členu odloka o komunalni ureditvi in zunanjem videzu naselij v Občini Laško (Uradni list RS, št. 4/91), se:

- zneski "5.000 din" nadomestijo z zneski "15.000 tolarjev", zneski "2.000 din" z zneski "10.000 tolarjev", zneski "1.000 din" pa z zneski "5.000 tolarjev";

- doda nov tretji odstavek, ki glasi:

"Kršitev določil tega odloka je prekršek.

Kršitelj, ki plača denarno kazen takoj na kraju prekrška ali v roku predvidenem za ugovor, plača le polovico denarne kazni izrečene na kraju prekrška."

## 2. člen

Ta odlok začne veljati petnajsti dan po objavi v Uradnem listu Republike Slovenije.

Št. 35201-4/98-02-03  
Laško, dne 6. maja 1998.

Predsednik  
Občinskega sveta  
občine Laško  
Matevž Kolar l. r.

**1773. Odlok o spremembah in dopolnitvah odloka o ureditvi cestnega prometa v naseljih Občine Laško**

Na podlagi 16. in 17. člena zakona o varnosti cestnega prometa (Uradni list RS, št. 30/98), 39. člena zakona o urejanju naselij in drugih posegov v prostor (Uradni list SRS, št. 18/84, 37/85, 29/86, Uradni list RS, št. 26/90, 18/93, 47/93, 71/93, 44/97), 25. člena zakona o prekrških (Uradni list SRS, št. 25/83, 42/85, 47/87, 5/90, Uradni list RS, št. 10/91, 17/91, 13/93, 66/93, 61/96, 35/97, 73/97, 87/97) in 23. člena statuta Občine Laško (Uradni list RS, št. 34/95) je Občinski svet občine Laško na 32. seji dne 6. 5. 1998 sprejel

## O D L O K

**o spremembah in dopolnitvah odloka o ureditvi cestnega prometa v naseljih Občine Laško**

## 1. člen

V 32. in 33. členu odloka o ureditvi cestnega prometa v naseljih Občine Laško (Uradni list SRS, št. 25/88 in Uradni list RS, št. 29/91), se:

- zneski "5.000 din" nadomestijo z zneski "15.000 tolarjev", zneski "2.000 din" z zneski "10.000 tolarjev", zneski "1.000 din" z zneski "5.000 tolarjev", zneski "500 din" pa z zneski "2.500 tolarjev".

- na koncu 33. člena doda nov odstavek, ki glasi:

"Določbe zakona o varnosti cestnega prometa (Uradni list RS, št. 30/98), ki se smiselno nanašajo na pristojnosti občinskega redarstva, predvsem 47. člen in drugi, se do uskladitve občinskih predpisov s tem zakonom uporabljajo neposredno kot predpis Občine Laško s področja ureditve cestnega prometa v naseljih Občine Laško."

## 2. člen

Ta odlok začne veljati petnajsti dan po objavi v Uradnem listu Republike Slovenije.

Št. 34401-3/98-02  
Laško, dne 6. maja 1998.

Predsednik  
Občinskega sveta  
občine Laško  
**Matevž Kolar** l. r.

**LJUTOMER****1774. Odlok o spremembah in dopolnitvah odloka o ustanovitvi javnega zavoda za kulturo in izobraževanje v Občini Ljutomer**

Na podlagi 35. in 60. člena zakona o uresničevanju javnega interesa na področju kulture (Uradni list RS, št. 75/94) in na podlagi 13. člena statuta Občine Ljutomer (Uradni list RS, št. 41/95 in 71/96) je Občinski svet občine Ljutomer na seji dne 23. 4. 1998 sprejel

**O D L O K**  
**o spremembah in dopolnitvah odloka**  
**o ustanovitvi javnega zavoda za kulturo**  
**in izobraževanje v Občini Ljutomer**

## 1. člen

S tem odlokom se spremeni in dopolni odlok o ustanovitvi javnega zavoda za kulturo in izobraževanje v Občini Ljutomer (Uradni list RS, št. 43/93, v nadaljevanju: odlok).

## 2. člen

Spremeni se 6. člen tako da glasi:

“Organi javnega zavoda so:

- uprava (direktor zavoda),
- svet zavoda,
- strokovni svet.”

## 3. člen

7. člen se glasi:

“Svet zavoda, ki šteje devet članov sestavljajo:

- trije predstavniki ustanovitelja,
- trije predstavniki delavcev zavoda,
- trije predstavniki uporabnikov oziroma zainteresirane javnosti.

Način imenovanja oziroma izvolitve članov se podrobneje določi s statutom zavoda.”

## 4. člen

V 8. členu odloka se črta peta alinea.

## 5. člen

10. člen odloka se spremeni in glasi:

2. Direktor zavoda

“Direktor zavoda opravlja hkrati funkcijo poslovnega in programskega direktorja. Direktor zavoda vodi poslovanje zavoda, zastopa zavod in odgovarja za zakonitost dela zavoda, vodi strokovno delo zavoda in odgovarja za strokovnost dela zavoda.

Direktorja imenuje ustanovitelj na podlagi javnega razpisa po predhodnem mnenju sveta in strokovnega sveta zavoda”

## 6. člen

11. člen odloka se spremeni, tako da glasi:

“Pogoje, ki jih mora izpolnjevati direktor, naloge, pooblastila in odgovornost natančneje določi statut zavoda.

Mandat direktorja traja pet let.

Direktor se imenuje najmanj šest mesecev pred potekom mandatne dobe prejšnjega direktorja. Če direktorju zavoda preneha mandat pred potekom mandatne dobe se javni razpis za imenovanje novega direktorja opravi najpozneje v treh mesecih po prenehanju mandata prejšnjega direktorja. Za čas do imenovanja novega direktorja imenuje ustanovitelj vršilca dolžnosti direktorja, vendar največ za eno leto.

## 7. člen

Z določbami tega odloka mora javni zavod uskladiti statut in druge akte zavoda v 6 mesecih po uveljavitvi tega odloka.

Ta odlok začne veljati petnajsti dan po objavi v Uradnem listu RS.

Št. 611-1/93

Ljutomer, dne 23. aprila 1998.

Predsednica  
Občinskega sveta  
občine Ljutomer  
**Darja Odar, dipl. psih.** l. r.

**1775. Sklep o določitvi ekonomskih cen vzgojno-varstvenih programov v vrtcih Občine Ljutomer, normativov in rezervacij**

Na podlagi 30. in 31. člena zakona o vrtcih (Uradni list RS, št. 12/96) in 7. člena pravilnika o plačilih staršev za programe v vrtcih (Uradni list RS, št. 44/96 in št. 1/98) in 13. člena statuta Občine Ljutomer (Uradni list RS, št. 41/95) je Občinski svet občine Ljutomer na 39. seji dne 23. 4. 1998 sprejel

**S K L E P**  
**o določitvi ekonomskih cen vzgojno-varstvenih**  
**programov v vrtcih Občine Ljutomer, normativov**  
**in rezervacij**

## 1

Ekonomske cene vzgojno-varstvenih programov v vrtcih Občine Ljutomer znašajo od 1. 4. 1998 mesečno po otroku:

1. prva starostna skupina od 1–3 let	SIT
za 9- oziroma 10-urni program	
poprečno število otrok: 12	40.378
število otrok v skupini od 8 do 14	
2. druga starostna skupina od 3–6 let	
za 9- oziroma 10-urni program	
poprečno število otrok: 18	32.222
število otrok v skupini od 13 do 24	
3. krajši programi, za posamezne primere	
od 7. do 11.30 z malico (brez kosila)	16.400
4. cicibanove urice z malico, praviloma 3 ure	4.120

2

Ta sklep začne veljati naslednji dan po objavi v Uradnem listu Republike Slovenije. Z uveljavitvijo tega sklepa preneha v celoti veljati sklep Občinskega sveta občine Ljutomer št. 602-6/97-1989 z dne 9. 10. 1997.

Št. 64-6/98

Ljutomer, dne 23. aprila 1998.

Predsednica  
Občinskega sveta  
občine Ljutomer  
**Darja Odar, dipl. psih. l. r.**

### **1776. Sklep o uvedbi krajevnega samoprispjevka za območje Krajevne skupnosti Železne dveri**

Na podlagi 3. člena zakona o samoprispjevku (Uradni list RS, št. 35/85) in 3. ter 56. člena zakona o referendumu in o ljudski iniciativi (Uradni list RS, št. 15/94) in določb statuta Krajevne skupnosti Železne dveri ter izida referenduma z dne 10. 5. 1998 je Svet KS Železne dveri na seji dne 11. 5. 1998 sprejel

## **SKLEP o uvedbi krajevnega samoprispjevka za območje Krajevne skupnosti Železne dveri**

### 1. člen

V Krajevni skupnosti Železne dveri (v naseljih: Cuber, Gresovščak, Ilovci, Jeruzalem, Plešivica, Radomerje, Radomerščak, Slamnjak in Železne dveri) se na podlagi odločitve občanov na referendumu dne 10. 5. 1998 uvede krajevni samoprispjevki.

Krajevni samoprispjevki se uvede za dobo petih let, in sicer od 1. 6. 1998 do 31. 5. 2003.

### 2. člen

Sredstva, zbrana s samoprispjevkom se bodo uporabila za:

1. asfaltiranje ceste na Plešivici od trafo postaje proti Grnjaku,
2. asfaltiranje ceste na Jeruzalemu, Fekonja-Majerič,
3. asfaltiranje ceste Slamnjak (Kumerska graba)-Podgradje,
4. asfaltiranje ceste v Cubru Studnička-Železne dveri,
5. asfaltiranje ceste Gresovščak-Ilovci-Slamnjak - etapna obnova,
6. asfaltiranje ceste v Radomerščaku Prelog-Županec,
7. asfaltiranje ceste v Radomerju (krajši odseki),
8. asfaltiranje ceste v Gresovščaku-kapela-Pekel,
9. asfaltiranje ceste Cubru-Železne dveri-Sagaj,
10. sofinanciranje preplastitve lokalnih cest,
11. redno vzdrževanje makadamskih cest v KS,
12. zimsko vzdrževanje vseh krajevnih cest,
13. sanacija obstoječih asfaltnih cest,
14. urejanje odtokov meteornih voda ob krajevnih cestah,

15. izgradnja in urejanje virov pitne vode in virov vode za potrebe požarnega varstva,

16. funkcionalni in tekoči stroški delovanja krajevne skupnosti,

17. sofinanciranje dejavnosti gasilskih društev in drugih društev in organizacij v KS.

### 3. člen

Skupna vrednost programa znaša po cenah v začetku leta 1998 - 55.000.000 SIT. S samoprispjevkom se bo v petih letih zbralo 44.000.000 SIT. Razliko sredstev med vrednostjo programa in zbranimi sredstvi samoprispjevka bodo zagotovili iz proračuna občine in občani po pogodbah.

### 4. člen

Samoprispjevki bodo plačevali občani, ki stalno prebivajo na območju Krajevne skupnosti Železne dveri, in sicer:

- 3% od neto plač in nadomestil ter drugih dohodkov in prejemkov, ki imajo značaj plače oziroma nadomestila,
- 3% od neto zavarovalne osnove od samostojnega opravljanja obrtnih dejavnosti,
- 3% od pokojnin,
- 12% od katastrskega dohodka gozdnih in negozdnih površin.

### 5. člen

Plačila samoprispjevka so oproščeni zavezanci, ki jih določa 12. člen zakona o samoprispjevku (Uradni list RS, št. 35/85).

### 6. člen

Sredstva samoprispjevka se bodo zbirala na posebnem računu Krajevne skupnosti Železne dveri na številki ŽR 51930-842-063-82042.

### 7. člen

Za pravilno in namensko uporabo sredstev zbranih iz krajevnega samoprispjevka po referendumskem programu odgovarja svet krajevne skupnosti, ki o zbranih in porabljenih sredstvih poroča enkrat letno na zborih krajanov ali na krajevno običajen način.

### 8. člen

Samoprispjevki obračunavajo in odvajajo podjetja, zavodi, zasebni delodajalci in drugi izplačevalci plač ali nadomestil in pokojnin.

Kmetijskim proizvajalcem in obrtnikom obračunava in odteguje samoprispjevki Republiška uprava za javne prihodke - izpostava Ljutomer.

Ob vsakem izplačilu oziroma nakazilu na Krajevno skupnost Železne dveri se na krajevno skupnost dostavi seznam zaposlenih oziroma upokojujencev, za katere se nakazuje krajevni samoprispjevki.

### 9. člen

Ta sklep začne veljati z dnem sprejema, objavi se v Uradnem listu RS, uporablja pa se od 1. 6. 1998 do 31. 5. 2003.

Železne dveri, dne 12. maja 1998.

Predsednik  
Svet krajevne skupnosti Železne  
dveri  
**Ivo Rajh l. r.**



**1777. Poročilo volilne komisije Krajevne skupnosti Železne dveri o ugotovitvi izida glasovanja na referendumu za uvedbo krajevnega samopriskpevka**

Na območju Krajevne skupnosti Železne dveri je bil v nedeljo, 10. maja 1998, referendum za uvedbo krajevnega samopriskpevka za območje Krajevne skupnosti Železne dveri za obdobje od 1. 6. 1998 do 31. 5. 2003.

Volilna komisija je po končanem glasovanju dne 10. 5. 1998 po pregledu volilnih spisov ugotovila naslednji volilni izid po vseh štirih voliščih v Krajevni skupnosti Železne dveri:

- v volilne imenike je bilo vpisanih 871 volilnih upravičencev,
- na referendumu je glasovalo skupno 402 volivcev,
- ZA uvedbo krajevnega samopriskpevka je glasovalo 322 volivcev ali 80,10%,
- PROTI uvedbi krajevnega samopriskpevka je glasovalo 78 volivcev ali 19,40%,
- neveljavni glasovnici sta bili 2 ali 0,50%.

Na podlagi izida glasovanja volilna komisija Krajevne skupnosti Železne dveri ugotavlja, da je bil dne 10. 5. 1998 izglasovan referendum za uvedbo krajevnega samopriskpevka za območje Krajevne skupnosti Železne dveri za obdobje od 1. 6. 1998 do 31. 5. 2003.

Predsednik  
volilne komisije  
KS Železne dveri  
**Miloš Vrbančič** l. r.

## LOŠKA DOLINA

**1778. Odlok o spremembi odloka o ustanovitvi javnega vzgojno-izobraževalnega zavoda Osnovna šola Tone Šraj Aljoša Nova vas**

Na podlagi 3. člena zakona o zavodih (Uradni list RS, št. 12/91), 40., 41., 42. in 140. člena zakona o organizaciji in financiranju vzgoje in izobraževanja (Uradni list RS, št. 12/94 in 23/96) in statutom Občine Loška dolina, je Občinski svet občine Loška dolina na 32. redni seji, ki je bila dne 7. 5. 1998 sprejel

### O D L O K

**o spremembi odloka o ustanovitvi javnega vzgojno-izobraževalnega zavoda Osnovna šola Tone Šraj Aljoša Nova vas**

#### 1. člen

Spremeni se 10. člen odloka o ustanovitvi javnega vzgojno-izobraževalnega zavoda Osnovna šola Tone Šraj Aljoša Nova vas (Uradni list RS, št. 38/96) tako, da glasi:

»Zavod s svojo dejavnostjo zadovoljuje potrebe po osnovnošolskem izobraževanju na območju naselij:

Andrejčje, Benete, Bočkovo, Fara, Glina, Godičevo, Gradiško, Hiteno, Hribarjevo, Hudi Vrh, Jeršanovo, Kramplje, Lahovo, Lepi Vrh, Lovranovo, Malni, Metulje, Mramorovo pri Lužarjih, Mramorovo pri Pajkovem, Nemška vas na Blokah, Nova vas, Ograda, Polšeče, Radlek, Ravne na Blokah, Ravniki, Rožanče, Runarsko, Sleme, Strmca, Studenec na Blokah, Studeno na Blokah, Sveta Trojica, Sveti Duh, Skrabče, Škufče, Štorovo, Topol, Ulaka, Velike Bloke, Veliki Vrh, Volčje, Zakraj, Zales, Zavrh.«

#### 2. člen

Spremeni se 11. člen odloka o ustanovitvi javnega vzgojno-izobraževalnega zavoda Osnovna šola Tone Šraj Aljoša Nova vas (Uradni list RS, št. 38/96) tako, da glasi:

»Kot svojo osnovno dejavnost zavod opravlja:

- M/80.102 - osnovnošolsko splošno izobraževanje. Dodatno zavod lahko opravlja še naslednje dejavnosti:
- K/ 70.20 - dajanje lastnih nepremičnin v najem;
- K/55.51 - storitve šolske kuhinje;
- O/92.511 - storitve šolske knjižnice.

Osnovna dejavnost zavoda se šteje kot javna služba, katere izvajanje je v javnem interesu.«

#### 3. člen

Spremeni se 17. člen odloka o ustanovitvi javnega vzgojno-izobraževalnega zavoda Osnovna šola Tone Šraj Aljoša Nova vas (Uradni list RS, št. 38/96) tako, da se izbrše dvanajsta alineja in spremeni petnajsta alineja tako, da glasi:

- predlaga ustanovitelju najmanjše kreditov.

#### 4. člen

Ta sprememba prične veljati z dnem sprejema na občinskem svetu, objavi pa se v Uradnem listu RS.

Št. 39-4/98

Loška dolina, dne 11. maja 1998.

Predsednik  
Občinskega sveta  
občine Loška dolina  
**Jože Gorše** l. r.

**1779. Odlok o spremembi odloka o ustanovitvi javnega vzgojno-izobraževalnega zavoda Osnovna šola Heroja Janeza Hribarja Stari trg pri Ložu**

Na podlagi 3. člena zakona o zavodih (Uradni list RS, št. 12/91), 40., 41., 42. in 140. člena zakona o organizaciji in financiranju vzgoje in izobraževanja (Uradni list RS, št. 12/94 in 23/96) in statutom Občine Loška dolina, je Občinski svet občine Loška dolina na 32. redni seji, ki je bila dne 7. 5. 1998 sprejel

### O D L O K

**o spremembi odloka o ustanovitvi javnega vzgojno-izobraževalnega zavoda Osnovna šola Heroja Janeza Hribarja Stari trg pri Ložu**

#### 1. člen

Spremeni se 10. člen odloka o ustanovitvi javnega vzgojno-izobraževalnega zavoda Osnovna šola Heroja Janeza Hribarja Stari trg pri Ložu (Uradni list RS, št. 38/96) tako, da glasi:

»Zavod, ki ga sestavljajo matična šola in dve podružnični šoli, svojo dejavnostjo zadovoljuje potrebe po osnovnošolskem izobraževanju na območju naslednjih naselij:

Matična enota je Osnovna šola Heroja Janeza Hribarja Stari trg pri Ložu, kjer je sedež zavoda.

V matični enoti se vpisuje otroke v osnovno šolo za celoten zavod. Otroci pa so v matično oziroma podružnično šolo vključeni v skladu s šolskimi okolišmi ali sklepom sveta šole v času izrednih razmer.

Šolski okoliš matične enote Osnovne šole Heroja Janeza Hribarja Stari trg pri Ložu zajema območje naslednjih vasi:

Dane, Klance, Knežja Njiva, Lož, Nadlesk, Podcerkev, Podlož, Pudob (iz smeri Starega trga pri Ložu do mostu v Pudobu), Stari trg pri Ložu.

Šolski okoliš podružnične šole v Iga vasi zajema območje naslednjih vasi:

Babna Polica, Dolenje Poljane, Iga vas, Kozarišče, Markovec, Podgora pri Ložu, Pudob (iz smeri Iga vasi do začetka mostu proti Starem trgu pri Ložu), Šmarata, Višev, Vrh, Vrhnika pri Ložu.

Šolski okoliš podružnične šole v Babnem Polju zajema območje vasi: Babno Polje.«

#### 2. člen

Spremeni se 11. člen odloka o ustanovitvi javnega vzgojno-izobraževalnega zavoda Osnovna šola Heroja Janeza Hribarja Stari trg pri Ložu (Uradni list RS, št. 38/96) tako, da glasi:

»Kot svojo osnovno dejavnost zavod opravlja:

– M/80.102 – osnovnošolsko splošno izobraževanje.

Dodatno zavod lahko opravlja še naslednje dejavnosti:

– K/ 70.20 – dajanje lastnih nepremičnin v najem;

– K/55.51 – storitve šolske kuhinje.«

Osnovna dejavnost zavoda se šteje kot javna služba, katere izvajanje je v javnem interesu.«

#### 3. člen

K 10. členu odloka o ustanovitvi javnega vzgojno-izobraževalnega zavoda Osnovna šola Heroja Janeza Hribarja Stari trg pri Ložu (Uradni list RS, št. 38/96) se doda 10.a člen, ki glasi:

»V primeru, ko v šolskem okolišu Babno Polje ni zadostnega števila otrok, da bi se v skladu z normativi oblikoval oddelek, se otroci iz Babnega Polja vključijo k obiskovanju pouka v matično šolo v Starem trgu pri Ložu.«

#### 4. člen

K 10. členu odloka o ustanovitvi javnega vzgojno-izobraževalnega zavoda Osnovna šola Heroja Janeza Hribarja Stari trg pri Ložu (Uradni list RS, št. 38/96) se doda še 10.b člen, ki glasi:

»V času priprav na izgradnjo in adaptacijo in v času izgradnje in adaptacije matične šole v Starem trgu in vrtca v Starem trgu, veljajo izredne razmere, kar pomeni, da se otroci iz šolskega okoliša podružnične šole Iga vas praviloma vključijo v podružnično šolo Iga vas.

V primeru, da se je potrebno izogniti dvoizmenskemu pouku, pa svet šole na predlog ravnatelja šole odloča o prerazporeditvi in združevanju razredov v matično šolo v Starem trgu.«

#### 5. člen

K 10. členu odloka o ustanovitvi javnega vzgojno-izobraževalnega zavoda Osnovna šola Heroja Janeza Hribarja Stari trg pri Ložu (Uradni list RS, št. 38/96) se doda še 10.c člen, ki glasi:

»Prošnje posameznih učencev, ki bi zaradi osebnih razlogov želeli spremeniti šolski okoliš obravnava in o njih odloča svet šole.

V primeru, da pride do spora glede odločitve sveta šole o prošnji odloča še Občinski svet občine Loška dolina.«

#### 6. člen

Spremeni se 17. člen odloka o ustanovitvi javnega vzgojno-izobraževalnega zavoda Osnovna šola Heroja Janeza Hribarja Stari trg pri Ložu (Uradni list RS, št. 38/96) tako, da se spremeni deseta alineja, da glasi:

– določa finančni načrt in sprejema zaključni račun zavoda;

ter, da se izbrše dvanajsta alineja in spremeni petnajsta alineja tako, da glasi:

– predlaga ustanovitelju najmanjše kreditov.

#### 7. člen

Ta sprememba prične veljati z dnem sprejema na občinskem svetu, objavi pa se v Uradnem listu RS.

Št. 39-4/98

Loška dolina, dne 11. maja 1998.

Predsednik  
Občinskega sveta  
občine Loška dolina  
**Jože Gorše** l. r.

### 1780. Odlok o ustanovitvi, sestavi, nalogah in načinu dela občinskega sveta za preventivo in vzgojo v cestnem prometu

Na podlagi 20. člena statuta Občine Loška dolina (Uradni list RS, št. 55/95, 4/97 in 13/97) in zakonom o varnosti cestnega prometa (Uradni list RS, št. 30/98) je Občinski svet občine Loška dolina na 32. redni seji, ki je bila dne 7. 5. 1998 sprejel

## O D L O K

### o ustanovitvi, sestavi, nalogah in načinu dela občinskega sveta za preventivo in vzgojo v cestnem prometu

#### I. SPLOŠNE DOLOČBE

##### 1. člen

Občinski svet občine Loška dolina s tem odlokom ustanavlja občinski svet za preventivo in vzgojo v cestnem prometu, kot svoje delovno telo.

S tem odlokom določa sestavo, naloge in način njegovega dela.

Občinski svet za preventivo in vzgojo v cestnem prometu obravnava zadeve, ki so v pristojnosti občinskega sveta na področju vzgoje in preventive v cestnem prometu in daje občinskemu svetu mnenja, pobude in predloge iz tega področja.

#### II. SESTAVA DELOVNEGA TELES

##### 2. člen

Občinski svet za preventivo in vzgojo v cestnem prometu (v nadaljevanju: občinski SPV) ima 5 članov in 2 zunanja sodelavca.



Predsednika, podpredsednika in člane občinskega SPV imenuje občinski svet na predlog komisije za mandatna vprašanja, volitve in imenovanja izmed članov občinskega sveta in obvezno po enega člana iz vsake osnovne šole v občini.

Zunanje sodelavce za vsako sejo občinskega SPV določi in vabi predsednik občinskega SPV.

### 3. člen

Mandatna doba članov občinskega SPV je 4 leta.

Ne glede na prejšnji odstavek mandat članom občinskega SPV preneha s konstituiranjem novega občinskega sveta, ki je dolžan na prvi naslednji seji imenovati nove člane občinskega SPV.

Za razrešitev posameznih članov občinskega SPV ali občinskega SPV v celoti in predčasno, se smiselno uporabljajo določbe 37.a člena zakona o lokalni samoupravi.

## III. NAČIN DELA OBČINSKEGA SPV

### 4. člen

Občinski SPV na prvi konstitutivni seji imenuje zapisnikarja občinskega SPV izmed zaposlenih v občinski upravi Občine Loška dolina.

### 5. člen

Predsednik občinskega SPV pripravlja, sklicuje in vodi seje ter skrbi za izvajanje sprejetih odločitev. V primeru njegove odsotnosti ga nadomešča podpredsednik občinskega SPV.

### 6. člen

Občinski SPV obravnava zadeve iz svojega delovnega področja na sejah. Gradivo za sejo mora biti poslano članom občinskega SPV najmanj 3 dni pred sejo.

Občinski SPV lahko dela, če je na seji navzoča večina njegovih članov. Odločitve sprejema z večino glasov prisotnih članov.

### 7. člen

Občinski SPV se vedno sestaja v sestavi petih prisotnih to je najmanj trije člani in dva zunanja sodelavca ali štirje člani in en zunanji sodelavec. Predvidene prisotne se vabi po načelu, ko se obravnava problematika urejanja kraja se mentorjev iz šole ne vabi, ko pa je na dnevnem redu šolska vzgoja se ne vabi predstavnikov cestnega podjetja in komunale.

### 8. člen

Tehnična dela (sklic seje) za občinski SPV zagotavlja župan Občine Loška dolina.

### 9. člen

Za vsa ostala vprašanja, ki jih ta odlok ne ureja se smiselno uporabljajo določbe poslovnika občinskega sveta.

## IV. NALOGE OBČINSKEGA SPV

### 10. člen

Občinski SPV skrbi za uveljavljanje vzgoje in preventive na področju prometne varnosti, dvig varnostne in prometne kulture udeležencev v prometu, razvijanje humanih in solidarnih odnosov med vozniki in drugimi udeleženci v prometu, kot tudi za ustvarjanje pogojev za varen promet.

### 11. člen

Občinski SPV ima naslednje naloge:

- proučuje in obravnava problematiko na področju varnosti cestnega prometa v zvezi s preventivo in vzgojo;
- pospešuje in spodbuja prometno vzgojo, izobrazbo in etiko udeležencev v cestnem prometu;
- sodeluje pri delu organov in organizacij, ki se ukvarjajo s prometno vzgojo in preventivno dejavnostjo v cestnem prometu;
- posreduje prometno vzgojne publikacije ter razvija varnost v cestnem prometu preko sredstev javnega obveščanja;
- predlaga organom in organizacijam, ki se ukvarjajo z vprašanji cestnega prometa, ukrepe za izboljšanje varnosti;
- sprejema ugotovitve v zvezi s prevozi otrok v šolo;
- opravlja druge naloge na podlagi predpisov in sklepov občinskega sveta;
- organizira tekmovanja »Kaj veš o prometu« za učence s kolesi in s kolesi z motorjem.

### 12. člen

Občinski SPV je odgovoren občinskemu svetu, ki mu mora najmanj enkrat letno poročati o svojem delu, na podlagi njegove zahteve pa tudi večkrat.

### 13. člen

Občinski SPV sprejme svoj letni program dela, v skladu z razpoložljivimi sredstvi proračuna občine in sredstvi sponzorjev.

## V. KONČNI DOLOČBI

### 14. člen

Občinski svet občine Loška dolina mora v 30 dneh po začetku veljavnosti tega odloka, ponovno imenovati člane občinskega SPV.

Članstvo jim poteče v skladu z določbami tega odloka.

### 15. člen

Ta odlok prične veljati osmi dan po objavi v Uradnem listu Republike Slovenije.

Št. 40-4/98

Loška dolina, dne 11. maja 1998.

Predsednik  
Občinskega sveta  
občine Loška dolina  
**Jože Gorše** l. r.

## MOZIRJE

### 1781. Sklep o razpisu referendumu za uvedbo krajevnega samopriskevka za območje Krajevne skupnosti Rečica ob Savinji

Na podlagi 3. in 7. člena zakona o samopriskevku (Uradni list SRS, št. 35/85) in skladno z zakonom o referendumu in o ljudski iniciativi (Uradni list RS, št. 15/94 in 57/96), zakonom o lokalni samoupravi (Uradni list RS, št. 72/93) in statutom Krajevne skupnosti Rečica ob Savinji, je svet Krajevne skupnosti Rečica ob Savinji na seji dne 15. 5. 1998 sprejel

**SKLEP****o razpisu referenduma za uvedbo krajevnega samoprispevka za območje Krajevne skupnosti Rečica ob Savinji**

## 1. člen

Za območje Krajevne skupnosti Rečica ob Savinji se razpiše referendum za uvedbo krajevnega samoprispevka v denarju.

## 2. člen

Referendum bo v nedeljo, 28. 6. 1998, od 7. do 19. ure.

Referendum izvede volilna komisija Občine Mozirje.

## 3. člen

S sredstvi samoprispevka se bo sofinancirala gradnja popolne osnovne šole na Rečici ob Savinji.

## 4. člen

Skupna vrednost investicije iz 3. člena znaša 460,520.000 SIT (po cenah iz leta 1997). S samoprispevkom se bo zbralo 60,000.000 SIT (13% sredstev).

Razlika sredstev v višini 400,520.000 SIT bo zagotovljena iz proračuna Občine Mozirje in iz proračuna Republike Slovenije – investicije v šolstvo na demografsko ogroženih območjih.

## 5. člen

Samoprispevek se uvede za obdobje petih let, od 1. 10. 1998 do 30. 9. 2003.

## 6. člen

Pravico glasovanja na referendumu imajo občani z volilno pravico in stalnim bivališčem na območju Krajevne skupnosti Rečica ob Savinji.

## 7. člen

Samoprispevek plačujejo:

1. zavezanci, ki prejemajo plače, nadomestila in plačila za pogodbeno dela po stopnji 1,6% od neto prejemkov;
2. upokojenci od pokojnin in drugih prejemkov po stopnji 1,5% od neto prejemkov,
3. zavezanci, ki samostojno opravljajo pridobitno dejavnost po stopnji 2% od bruto zavarovalne osnove za obracun prispevkov za socialno varnost;
4. lastniki kmetijskih zemljišč in gozdov po stopnji 6% od katastrskega dohodka.

## 8. člen

Samoprispevek se ne plačuje od prejemkov iz socialnovarstvene pomoči, od priznavalnin, od invalidnin, od denarnih nadomestil za telesno okvaro, od dodatka za pomoč in postrežbo, od pokojnine, ki ne presega zneska najnižje pokojnine za polno pokojninsko dobo, od štipendij ter nagrad učencev in študentov.

Samoprispevek se ne plačuje od plač, ki ne presegajo zneska z zakonom zajamčene plače.

## 9. člen

Na referendumu se glasuje neposredno in tajno z glasovnico, na kateri je naslednje besedilo:

## KRAJEVNA SKUPNOST REČICA OB SAVINJI

## GLASOVNICA

Na referendumu dne 28. 6. 1998 za uvedbo krajevnega samoprispevka v denarju za sofinanciranje izgradnje popolne osnovne šole Rečica ob Savinji, za obdobje od 1. 10. 1998 do 30. 9. 2003

## GLASUJEM

»ZA«

»PROTI«

(žig Krajevne skupnosti Rečica ob Savinji)

Glasuje se tako, da se obkroži beseda »ZA«, če se volivec strinja z uvedbo samoprispevka, oziroma se obkroži beseda »PROTI«, če se z uvedbo samoprispevka volivec ne strinja.

## 10. člen

Sklep o uvedbi krajevnega samoprispevka sprejme Svet KS Rečica ob Savinji, če je večina volivcev, ki so glasovali na referendumu, glasovala za uvedbo samoprispevka.

## 11. člen

S sredstvi krajevnega samoprispevka, ki se bodo zbirala na posebnem žiro računu, bo upravljal Svet KS Rečica ob Savinji.

Svet KS Rečica ob Savinji je odgovoren za namensko porabo sredstev. Nadzor o namenski porabi sredstev bo izvajal nadzorni odbor KS Rečica ob Savinji.

## 12. člen

Izid referenduma in sklep o uvedbi krajevnega samoprispevka se objavita v Uradnem listu RS.

## 13. člen

Ta sklep se objavi v Uradnem listu RS in začne veljati z dnem objave.

Rečica ob Savinji, dne 15. maja 1998.

Predsednik  
Sveta KS  
Rečica ob Savinji  
**Jože Kramer** l. r.

**NOVO MESTO**

**1782. Odlok o spremembah in dopolnitvah prostorskih sestavin dolgoročnega plana Občine Novo mesto za obdobje od leta 1986 do 2000 in srednjeročnega družbenega plana Občine Novo mesto za obdobje od leta 1986 do 1990 (za območje Mestne občine Novo mesto), dopolnjene 1998/1 (za poslovno-stanovanjsko območje Bršljina)**

Na podlagi 17. člena statuta Mestne občine Novo mesto (Uradni list RS, št. 13/95, 37/95, 8/96 in 68/96), 43. člena zakona o urejanju prostora (Uradni list SRS, št. 18/84 in 15/89) ter prvega odstavka 2. člena zakona o planiranju in urejanju prostora v prehodnem obdobju (Uradni list RS, št. 48/90) je Občinski svet mestne občine Novo mesto na seji dne 26. 3. 1998 sprejel

**O D L O K****o spremembah in dopolnitvah prostorskih sestavin dolgoročnega plana Občine Novo mesto za obdobje od leta 1986 do 2000 in srednjeročnega družbenega plana Občine Novo mesto za obdobje od leta 1986 do 1990 (za območje Mestne občine Novo mesto), dopolnjene 1998/1 (za poslovno-stanovanjsko območje Bršljina)**

## 1. člen

(uvodne določbe)

Ta odlok ureja spremembe in dopolnitve prostorskih sestavin dolgoročnega plana Občine Novo mesto za obdobje od leta 1986 do leta 2000 (Skupščinski Dolenjski list, št. 24/86, 18/88, 6/89, 3/90, 10/90 in 9/91 ter Uradni list RS, št. 17/92, 58/95, 11/96, 16/96 in 21/97) in srednjeročnega družbenega plana Občine Novo mesto za obdobje od leta 1986 do leta 1990 (Skupščinski Dolenjski list, št. 24/86, 18/88, 6/89, 15/90, 9/91 in 12/91 ter Uradni list RS, št. 7/92, 23/92, 28/92, 35/92, 50/92, 1/93, 28/93, 32/93, 60/93, 69/93, 20/94, 50/94, 71/94, 78/94, 23/95, 58/95, 11/96, 16/96, 32/96, 21/97 in 80/97), ki se nanašajo na

- spremembo namenske rabe prostora;
- določitev novih namembnosti obstoječih stavbnih zemljišč za poslovno-stanovanjsko območje Bršljina, za katero je izdelana programska zasnova za Ureditveni načrt centralnega dela Bršljina,
- spremembo načinov urejanja prostora.

## 2. člen

(spremembe in dopolnitve srednjeročnega družbenega plana)

(1) V poglavju 6.4. Načini urejanja prostora se v preglednici predvidenih faz planskih aktivnosti po posameznih področjih v točki 1. Urejanje stavbnih zemljišč, podtočki 1.2. Oskrbne in storitvene dejavnosti doda, nova alineja:

Bršljin poslovno-stanovanjsko območje centr. dela Bršljina UN C,D

(2) V poglavju 6.6. Kartografski del in programske zasnove se doda besedilo:

j) Programska zasnova za ureditveni načrt centralnega dela Bršljina, ki se glasi:

## 1. Opredelitev območja urejanja

V območje urejanja je vključena celotna trasa obstoječe Ljubljanske ceste južno od križišča pri upravni stavbi policije pa vse do križišča z Seidlovo vključno s pripadajočim vplivnim območjem vzdolž trase Ljubljanske ceste. Poleg tega zajema območje urejanja tudi cesto Bršljin brez okoliške pozidave (pri tej cesti je ob samem cestišču zajet le petmetrski rezervni pas za izvajanje rekonstrukcije te ceste. Za posege, ki ne zadevajo samega cestnega telesa in komunalnih naprav v tem pasu, veljajo določila PUP za Novo mesto izven mestnega jedra in primestna središča - Uradni list RS, št. 7/92, 32/93, 22/95, 37/95, 41/95 in 35/97).

Meja ureditvenega območja na severu poteka po k.o. Bršljin in sicer po severni meji parcele 193/1, preseka cesto št. 1168/1 ter nadaljuje pot po spodnjem delu parcel 170/7, 170/8, 169/3, preseka cesto št. 1146/2 ter nadaljuje pot po k.o. Novo mesto po spodnjem delu parcele 158, kjer spremeni smer proti jugu tako, da prečka cesto št. 153 in na zahodnem delu seka parcelo 159, nato ob notranjem robu parcele 148 tako, da seka parcelo 147 ter vključi

v območje parcelo 146 po severni in vzhodni meji. V nadaljevanju poteka ob zahodni strani parcele 150, zatem po robu poti s parcelno št. 241, nadaljuje po južnem robu parcel 116 in 115, teče nadalje po severni strani parcele 114 ter se obrne proti jugu in nadaljuje pot po parceli 113, kjer se obrne proti zahodu, seka severni del parcele 470 in se dotakne roba parcele 472 ter teče po parceli 469, nato nadaljuje proti zahodu in se obrne proti jugu po parceli 467, seka pot s parcelno št. 232 in cesto 583/1, nato poteka po južni meji parcele 483/2 proti zahodu in po zahodni meji parcel št. 483/1 in 484 proti jugu, nato po severni meji parcele s št. 488 ter po vzhodni meji 486 do ceste 494 ter se nato na parceli 495 obrne proti vzhodu do parcele 503/1, kjer se zopet obrne ter nadaljuje pot proti zahodu po južni meji parcele 495. Ko seka parcelo 497, nadaljuje pot po parceli 500 ter nato po parceli 507 ob poti parc. št. 508 in 510, po južnem delu parcele 506, nato proti jugovzhodu po gornjem robu parcele 527 do parcele 529 in 533, kjer poteka po vzhodni meji le-teh parcel. Nato se na severni strani dotakne parcele 552/1 in nadaljuje pot po vzhodnem robu parcel 555/1 ter 554, seka parcele 553/1, 566, 568 in se nato na parceli 581/2 obrne ter preko parcel 1301/1, 1301/2, 1302, 1303/1, 1318, 1314, 1305/1, 395 in 434 nadaljuje proti severu. Ko prečka parcelo 430, nadaljuje pot po spodnjem robu parcele 435, tangira parcelo 436 ter v nadaljevanju v območje vključi del parcele 430. Pot nadaljuje v isti smeri po spodnjem robu parcele 403, nato zopet po parceli 430, nakar seka parcele 407, 314 in 313. Od tu meja območja poteka po k.o. Bršljin v smeri severozahoda preko parcel 1259, 1258, 1257/1, 1257/2 nadaljuje pot proti vzhodu tako, da seka parceli 215/2 ter 215/3, na severni strani parcele 215/1, 214/2, 214/1, 214/4, 217, 1147/5, 120/4, 120/5, nato se na parceli 120/2 zopet obrne proti severozahodu in nadaljuje pot vzporedno s parcelo 1009/1 preko parcel 120/3, 122/1, 122/3, 122/4, 126, 1010/1, 104/1, 104/3. Na parceli 1033/2 se obrne proti severovzhodu, prečka 1009/1 ter se na parceli 1054/3 usmeri proti vzhodu vzporedno s parcelo 1009/1 in v tej smeri nadaljuje pot preko 3/7, 3/5, 3/4, 1054/2, 128/11, 128/10, 128/7, 128/4, 128/3, na parceli 1147/2 se usmeri vzporedno s parcelo 1009/2 ter nadaljuje pot v isti smeri po sredini parcele 213/1, 213/2, seka parcelo 211, 208/5, 208/3, 210/5, se obrne proti severovzhodu tako, da seka parcele 210/3, 210/2, pot 205/6, 204/3, 205/1, 204/4, prečka cesto 1058/1 in parcelo 1163/2 ter nadaljuje do parcele 1163/3 in po njeni zahodnji meji nadaljuje v smeri proti severu, po zahodnem robu parcel 1163/5 in 195/5, kjer se tudi zaključuje.

## 2. Zasnova organizacije dejavnosti in namenske rabe prostora

Osrednji del obravnavanega predela se nameni poslovnim in komercialnim dejavnostim, kamor spadajo pretežno trgovske in storitvene dejavnosti mestotvornega značaja, ki bodo lahko soustvarjale kakovosten urbani ambient, pa tudi gostinske dejavnosti ter javne službe. V območje je dovoljeno uvesti tudi nekatere kvartarne funkcije, kot so zdravstvo, uprava in podobno.

Poslovne dejavnosti so zgoščene ob Ljubljanski cesti ter v smeri proti Marofu in zelenemu predelu Mestnih njiv prehajajo najprej v poslovno-stanovanjski del ter iz tega v že obstoječa in nova stanovanjska območja. V predelu med Ljubljansko cesto in ploščadjo vzdolž železniške proge je prav tako predvideno obsežno območje novih poslovnih dejavnosti, vključno z bencinsko črpalko. Pri preureditvi obravnavanega območja je pomemben del površin namenjen novim prometnim ureditvam, kot so prenova Ljubljanske ceste in ceste Bršljin ter prenova in izgradnja nekaterih

sekundarnih cest, s čimer bo omogočeno funkcionalnejše urejanje in racionalna izraba obravnavanega območja.

V ureditveno območje je zajeto še pobočje Marofa neposredno ob Ljubljanski cesti, kjer se neustrezno urejene brežine preuredijo v skladu z zahtevnimi reliefnimi razmerami.

Celotno območje je mogoče členiti na podobmočja z različnimi namembnostmi:

- poslovne dejavnosti - trgovske, gostinske, zdravstvene, storitvene dejavnosti ter javne službe,
- stanovanjska območja,
- koridorji pomembnejših cest,
- brežine nad Ljubljansko cesto.

3. Zasnova izgradnje in prenove infrastrukturnih omrežij, objektov in naprav

#### A) Komunalna infrastruktura

Na celotnem območju Bršljin je potrebno obstoječo komunalno infrastrukturo prilagoditi novi prostorski in prometni ureditvi. Komunalni in energetski vodi se praviloma vodijo v javnem prostoru (v profilu ceste, pločnikov, kolesarskih stez, zelenic).

Kanalizacijsko omrežje: Obstoječi kanalizacijski sistem na območju urejanja je v celoti mešanega tipa. Vse prispevne površine so preko razbremenilnikov priključene na kanal S, oziroma na zbirni kanal A. Celotno območje bo še naprej urejeno kot mešani kanalizacijski sistem, le del območja (ureditvene enote P9, P10, P11, P12, P13, C1) je potrebno preurediti v ločeni kanalizacijski sistem.

Vodovodno in hidrantno omrežje: Preskrba s pitno, tehnološko in požarno vodo je zagotovljena s primarnim vodovodom, ki je rekonstruiran. Sekundarno omrežje bo potrebno v območju bivšega kompleksa Pionir obnoviti oziroma zgraditi na novo. Priključke objektov se izvede preko kontrolnega vodomernega jaška za vsak objekt posebej. Hidrantno omrežje se prilagodi novi ureditvi in sicer ob glavnih servisnih cestah.

Plinovodno omrežje: V obravnavanem območju poteka primarni vodi P 461 MRP Novo mesto - Straža in sekundarni vod. Primarni plinovod ima premer 200 mm in obratuje pod tlakom 6 bar. Del sekundarnega voda, ki poteka od MRP do kotlovnice Pionir bo potrebno prestaviti v projektirani koridor komunalne infrastrukture. Sekundarno plinovodno omrežje se širi do novo projektiranih objektov.

Elektroenergetsko omrežje: Obravnavano območje se napaja z elektroenergijo iz trafo postaje TP Pionir 2x630kVA in iz TP Kovinar 1x63kVA. Potrebno je izdelati rekonstrukcijo TP, tako da se omogoči merjenje električne energije posameznim uporabnikom. Vsi kabli se bodo polagali po zelenicah in pod utrjenimi površinami v kabelsko kanalizacijo.

Javna razsvetljava: Obstoječa javna razsvetljava se napaja iz transformatorskih postaj na tem območju. Javna razsvetljava se obnovi ob Ljubljanski cesti in zgradi na novo ob novih servisnih cestah.

Telekomunikacijsko omrežje: Obravnavano območje spada pod avtomatsko telefonsko centralo Novo mesto, katere lokacija je Novi trg 7, Novo mesto. Na področju pozidave poteka tudi medkrajevna TK linija KATC Trebnje. TK omrežje se zgradi z zemeljskimi kabli vzporedno z elektro kabelsko kanalizacijo.

Ogrevanje: Obstoječi objekti v območju UN se ogrevajo na več načinov in sicer s kurilnim oljem, s plinom in iz obstoječe kotlovnice Pionir, ki povezuje objekte s toplovod-

no kineto. Obstoječi toplovod bo z novo gradnjo tangiran, zato ga je potrebno na nekaterih mestih prestaviti.

Odstranjevanje odpadkov: Odpadne snovi, ki se pojavijo v območju UN, nastajajo z redno dejavnostjo in jih lahko tretiramo kot komunalne odpadke, ki se zbirajo v zabojnikih znotraj posameznega območja urejanja in redno odvažajo na komunalno deponijo v Leskovcu. Prostor za zabojnike mora biti lociran tako, da je možen kamionski odvoz.

Odpadke, ki imajo značaj odpadnih surovin je potrebno zbirati ločeno v okviru funkcionalnega zemljišča posamezne dejavnosti v posebnih zabojnikih ali delih objekta in jih redno odvažati v nadaljno predelavo. Investitor pri katerem taki odpadki nastajajo, mora imeti sklenjeno pogodbo z ustrežno, zato usposobljeno družbo.

Odpadna olja, kot posebni odpadki s številko 54102, se morajo skladiščiti v posebnih posodah. Posebej je potrebno deponirati tudi prazno embalažo olj. O končni dispoziciji odpadkov se mora voditi posebna evidenca. Pri tem naj se upošteva odlok o ravnanju z odpadki na območju občine Novo mesto (Skup. DL, št. 19/87 in 21/87).

#### B) Prometno omrežje

Na območju urejanja se rekonstruirajo obstoječe ceste (Ljubljanska cesta, cesta Bršljin, Kočevarjeva ulica in Žlebej), poleg tega pa se zgradijo še nekatere nove cestne povezave. Pri vseh novo urejenih cestah se uredi odvodnjevanje meteornih vod z vozišč, kolesarskih stez in hodnikov za pešce in zagotovi ustrezna signalizacija.

V I. fazi se horizontalni in vertikalni potek trase Ljubljanske ceste ne spreminjata, saj so trasni elementi prilagojeni za računsko hitrost 60 km/h. Vzhodni rob cestišča se na odseku med križiščem z Seidlovo cesto in iztekom Kettejevega drevoreda pretežno ohrani, na zahodnem robu pa se dodata enostranska dvosmerna kolesarska steza in enostranski dvosmerni hodnik za pešce. Na nadaljnjem odseku se dodajo razvrstilni pas za leve zavijalce, dvostranska kolesarska steza in dvostranski hodnik za pešce ter dvostranska zelenica z drevoredom.

V III. fazi se v območju križišča s cesto Bršljin zaradi izvedbe podvoza in lažje navezave ceste Bršljin na Ljubljansko cesto ta niveletno poglobi. Predvidi se izgradnja dveh obojestranskih avtobusnih postajališč, v III. fazi pa je možna tudi izvedba podhoda pod Ljubljansko cesto kot povezave med območjem BTC s poslovnim območjem na nasprotni strani ceste.

Rekonstrukcija ceste Bršljin se izvede tako, da bo situativno in niveletno čim bolj prilagojena obstoječi cesti. Zgornji ustroj se zamenja, uredi se odvodnjevanje, zgradi hodnik za pešce še na severni strani ceste, uredita se dve avtobusni postajališči, zamenja se dotrajana signalizacija ter uredi križišče s Straško cesto. Glede na to, da bo v kratkem zgrajena severna obvozna cesta, je predvidena izvedba rekonstrukcije z minimalnimi posegi v površine zunaj cestnega telesa.

Kočevarjeva ulica se rekonstruira in s tem zviša standard obstoječe ulice. Izvede se zamenjava zgornjega ustroja, zgradi hodnik za pešce, zamenja dotrajana signalizacija in uredi križišče s cesto proti OŠ Bršljin. Na delu Kočevarjeve ulice se zasadi enostranski drevored ter uredijo vzdolžna parkirišča.

Povezovalna cesta med Ljubljansko cesto in Kočevarjevo ulico (cesta "D") se v I. fazi prilagodi terenu, v III. fazi, ko se izvede izvennivojsko prečkanje železniške proge in ceste Bršljin, pa se niveleta ceste poglobi na območju križišča z

Ljubljansko cesto. V normalnem profilu ceste "D" se na severni strani zasadi enostranski drevored ter uredijo vzdolž-na parkirišča.

Cesta Žlebej se uredi kot dostopna cesta do predvidenih vrstnih hiš.

Med Ljubljansko cesto in Kolodvorsko ulico se zgradi cesta "F", ki se z Ljubljansko cesto križa v novo oblikovanem križišču pri Realovi poslovni stavbi in poteka mimo objekta Elektro Ljubljana.

Nova povezovalna cesta "G" poteka med Ljubljansko cesto in Kočevarjevo ulico oziroma vzporedno z njima ter je umeščena med bivše Pionirjeve objekte. Namenjena je izključno pešcem ter dostopu z motornimi vozili do poslovnih in poslovno-stanovanjskih objektov ter do stanovanjskih objektov. Vzdolž ceste "G" se obojestransko zasadi drevored, pod katerim se uredi pohodna površina.

Povezovalna cesta "J" je predvidena kot podaljšanje Kolodvorske ulice, ki v I. fazi poteka vzdolž ploščadi ob železniški progi vse od železniške postaje pa do objekta BTC-ja. V kasnejši fazi pa se v njenem nadaljevanju izvede povezovalna cesta "K" do križišča Ljubljanske ceste in ceste proti OŠ Bršljin.

Znotraj poslovnega predela ob objektu Elektro Ljubljana Nova je predvidena interna povezovalna cesta "L", ki je potrebna zaradi boljše izrabe obstoječega zemljišča, za izgradnjo novih poslovnih objektov in zaradi lažje prometne in peš dostopnosti do obstoječih ter novih objektov.

Za mirujoči promet se parkirne površine zagotovijo ob poslovnih in stanovanjskih objektih ter v kletnih etažah oziroma v garažnih hišah. Dostopi do vseh poslovnih objektov se zagotovijo z javnih cest.

4. Usmeritve za urbanistično arhitektonsko ureditev in zunanjo ureditev ter za varovanje in izboljšanje bivalnega in delovnega okolja

S predvidenimi posegi bo standard bivanja v Bršljinu povečan tako v stanovanjskih kot v delovnih okoljih, saj se bo sedanja siva cona spremenila v vitalni predel Novega mesta z ustrežnejšo prometno ureditvijo in z višjim standardom infrastrukturne opremljenosti pa tudi zunanjih ureditev in same arhitekture. V okviru območja urejanja bodo oblikovane zaključene morfološke enote, namenjene bivanju ter poslovnim in terciarnim dejavnostim, nanizanim ob osrednjem prometnem koridorju – Ljubljanski cesti.

Celotno območje je urbanistično-oblikovno zasnovano kot zaključen in prepoznaven predel Novega mesta ob eni od bodočih najpomembnejših mestnih primarnih distribucijskih cest. Posamezne morfološke enote je treba oblikovati glede na njihov značaj in pri tem upoštevati zahteve dejavnosti, ki se bodo odvijale v njih, tako da bodo urejene kot oblikovno skladne in funkcionalne prostorske enote s skladnim in dopolnjujočim se urbanističnim in arhitekturnim oblikovanjem tako pri novogradnjah kot prenovah (gabariti, materiali, oblikovanje in nakloni streh, oblikovanje fasad, konstrukcija objektov). V splošnem se najvišje dopustne višine objektov omejujejo na K+P+3 (predvsem poslovni objekti), najnižje pa na K+P+1 (predvsem stanovanjski objekti). Treba je zagotoviti oblikovanje poenotenih in skladnih uličnih nizov ob Ljubljanski cesti in vzdolž sekundarnih povezav. Zaradi razmeroma velikih razsežnosti celotnega območja urejanja je treba predvideti ustrezne členitvene prvine (linijske, kot so npr. drevoredi ali točkovne, kot npr. manjši trgi), ki bodo omogočale orientacijo v prostoru in prepoznavnost posameznih podprostorov. Za pomembnejše osrednje povr-

šine in objekte z javnimi programi je treba zagotoviti kakovostno oblikovanje z rešitvami, pridobljenimi na natečajih.

Zunanje površine stanovanjskih območij je treba urejati kot poljavne površine, namenjene preživljanju prostega časa in otroški igri, z velikim deležem zelenic in drevesne ter grmovne vegetacije kot vizualnimi barierami na stikih s prometnimi koridorji in poslovnimi območji ter z navezavami na zeleno zaledje Marofa. Nasprotno je treba osrednje poslovno območje poudariti s kakovostnim in medsebojno usklajenim oblikovanjem objektov, pa tudi utrjenih in zelenih površin (drevoredi, drevje na vseh večjih parkirnih površinah). Območja, namenjena trgovini, je treba urediti kot pregledne, funkcionalne in skladno oblikovane javne prostore oziroma ambiente, ki bodo med drugim izpolnjevale zahteve po površinah za mirujoči promet ter po enostavni orientaciji in dostopnosti objektov.

Urejanje zelenih površin v obcestnem prostoru Ljubljanske ceste med mostom čez Krko in iztekom Kettejevega drevoreda je treba usmeriti k oblikovanju stabilnejšega površinskega pokrova, ki ga bo na najstrmejših predelih sestavljala grmovna vegetacija z močnim koreninskim spletom, pri čemer so lahko poleg avtohtonih zastopane tudi parkovne vrste.

S predvidenimi preureditvami prometnega omrežja je treba doseči večjo prometno varnost (ureditev prometa, hodniki za pešce in kolesarske steze, ločitvene zelenice ob cestah), poleg tega pa je treba zagotoviti, da hrupne obremenitve in morebitne druge emisije, povzročene s predvidenimi posegi, ne bodo prekoračile zakonski pragov.

5. Usmeritve za varovanje naravne in kulturne dediščine

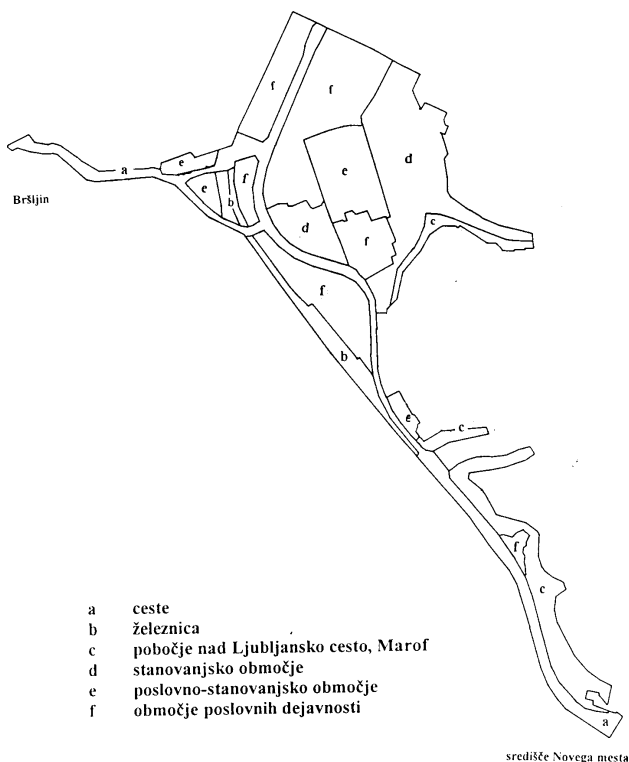
Območje te programske zasnove deloma sega na območje Marofa, ki se uvršča v kategorijo arheoloških spomenikov, del meje območja urejanja pa poteka po robu Kettejevega drevoreda – spomenika oblikovane narave. Zaradi same rekonstrukcije in razširitve Ljubljanske ceste ne bo posegov v območje teh dveh spomenikov oziroma območij kulturne dediščine, pač pa bodo potrebni večji ureditveni posegi v obcestnem prostoru, ki na vzhodni strani sega v brežino Marofa. Na najstrmejših predelih, kjer je vzdrževanje brežine nad Ljubljansko cesto zelo zahtevno, bo treba obstoječe drevje posekati in ga tudi dolgoročno nadomestiti z grmovnicami in nižjerastočimi drevesnimi vrstami. Hkrati bo treba urediti površinski odtok, tako da bo preprečena erozija. S temi ukrepi in z ustreznim vzdrževanjem se bo na območju Marofa s Kettejevim drevoredom poleg drevesne zarasti na strmih pobočjih uveljavil tudi grmovni sloj kot dolgoročnejši in stabilnejši površinski pokrov, v splošnem pa bodo ohranjene sedanja krajinska slika in vrednosti, ki jih imata Marof in Kettejev drevored kot kulturna spomenika. Pri izvedbi zemeljskih del bo treba zagotoviti arheološki nadzor.

6. Usmeritve za rabo prostora za obrambo in zaščito

V območju urejanja ureditvenega načrta centralnega dela Bršljina ni posebnih zahtev s strani Ministrstva za obrambo. Ravno tako v tem območju ni objektov in naprav iz IV. poglavja navodila za določanje in prikazovanje potreb obrambe in zaščite v prostorskih planih (Uradni list RS, št. 23/94). Glede ravnanja v skladu z uredbo o graditvi in vzdrževanju zaklonišč (Uradni list RS, št. 57/96) večjega povečanja zaposlenih in stanujočih v predelu urejanja tega ureditvenega načrta od dosedanje ni pričakovati, zato v tem primeru zadošča že zgrajeno zaklonišče za centralni del Bršljina.



## 7. Grafični prikaz programske zasnove



- a ceste  
 b železnica  
 c pobočje nad Ljubljansko cesto, Marof  
 d stanovanjsko območje  
 e poslovno-stanovanjsko območje  
 f območje poslovnih dejavnosti

## 3. člen

(kartografska dokumentacija k dolgoročnemu in srednjeročnemu družbenemu planu)

(1) Dopolni se kartografska dokumentacija k dolgoročnemu in srednjeročnemu družbenemu planu, izdelana na PKN 1:5000 in sicer karta Novo mesto – 36 z območjem ureditvenega načrta.

(2) Programska zasnova za ureditveni načrt centralnega dela Bršljina je kot priloga sestavni del srednjeročnega družbenega plana občine.

(3) Kartografska dokumentacija k dolgoročnemu in srednjeročnemu družbenemu planu s programsko zasnovo za ureditveni načrt centralnega dela Bršljina je izdelana v 4 izvodih, ki jih hranita:

- MONM, Sekretariat za varstvo okolja in urejanje prostora (3)
- UE Novo mesto, Oddelek za okolje in prostor (1).

## 4. člen

(pričetek veljavnosti)

Ta odlok prične veljati osmi dan po objavi v Uradnem listu Republike Slovenije.

Št. 352-01-1/97-12

Novo mesto, dne 26. marca 1998.

Predsednik  
 Občinskega sveta  
 mestne občine Novo mesto  
**Janez Mežan** l. r.

## 1783. Odlok o ureditvenem načrtu centralnega dela Bršljina

Na podlagi 17. člena statuta Mestne občine Novo mesto (Uradni list RS, št. 13/95, 37/95, 8/96 in 68/96) in 39. člena zakona o urejanju naselij in drugih posegov v prostor (Uradni list SRS, št. 18/84, 37/85 in 29/86 ter Uradni list RS, št. 26/90, 18/93, 47/93, 71/93 in 44/97) je Občinski svet mestne občine Novo mesto na seji dne 26. 3. 1998 sprejel

## O D L O K

### o ureditvenem načrtu centralnega dela Bršljina

## I. SPLOŠNE DOLOČBE

## 1. člen

S tem odlokom se sprejme ureditveni načrt centralnega dela Bršljina (v nadaljevanju: ureditveni načrt), ki ga je izdelalo podjetje Acer Novo mesto, d.o.o., pod številko UN 21/97. Sestavljajo ga tekstualni del in grafične priloge.

## 2. člen

V območje urejanja je vključena celotna trasa obstoječe Ljubljanske ceste južno od križišča pri upravni stavbi policije pa vse do križišča z Seidlovo cesto vključno s pripadajočim vplivnim območjem vzdolž trase Ljubljanske ceste. Ravno tako zajema območje urejanja tudi cesto Bršljin brez okoliške pozidave (pri tej cesti je ob samem cestnišču zajet le petmetrski rezervni pas za izvajanje rekonstrukcije te ceste). Za posege, ki ne zadevajo samega cestnega telesa in komunalnih naprav v tem pasu, veljajo določila PUP za Novo mesto izven mestnega jedra in primestna središča (Uradni list RS, št. 7/92, 32/93, 22/95, 37/95, 41/95 in 35/97).

Meja ureditvenega območja na severu poteka po k.o. Bršljin in sicer po severni meji parcele 193/1, preseka cesto št. 1168/1 ter nadaljuje pot po spodnjem delu parcel 170/7, 170/8, 169/3, preseka cesto št. 1146/2 ter nadaljuje pot po k.o. Novo mesto po spodnjem delu parcele 158, kjer spremeni smer proti jugu tako, da prečka cesto št. 153 in na zahodnem delu seka parcelo 159, nato ob notranjem robu parcele 148 tako, da seka parcelo 147 ter vključi v območje parcelo 146 po severni in vzhodni meji. V nadaljevanju poteka ob zahodni strani parcele 150, zatem po robu poti s parcelno št. 241, nadaljuje po južnem robu parcel 116 in 115, teče nadalje po severni strani parcele 114 ter se obrne proti jugu in nadaljuje pot po parceli 113, kjer se obrne proti zahodu, seka severni del parcele 470 in se dotakne roba parcele 472 ter teče po parceli 469, nato nadaljuje proti zahodu in se obrne proti jugu po parceli 467. V nadaljevanju seka pot s parcelno št. 232 in cesto 583/1, nato poteka po južni meji parcele 483/2 proti zahodu in po zahodni meji parcel št. 483/1 in 484 proti jugu, nato po severni meji parcele s št. 488 ter po vzhodni meji 486 do ceste 494 ter se nato na parceli 495 obrne proti vzhodu do parcele 503/1, kjer se zopet obrne ter nadaljuje pot proti zahodu po južni meji parcele 495. Ko seka parcelo 497, nadaljuje pot po parceli 500 ter nato po parceli 507 ob poti parc. št. 508 in 510, po južnem delu parcele 506, nato proti jugovzhodu po gornjem robu parcele 527 do parcele 529 in 533, kjer poteka po vzhodni meji le-teh parcel. Nato se na severni strani dotakne parcele 552/1 in nadaljuje pot po vzhodnem robu parcel 555/1 ter 554, seka parcele 553/1, 566, 568 in se nato na parceli 581/2 obrne ter preko parcel 1301/1, 1301/2, 1302, 1303/1, 1318,

1314, 1305/1, 395 in 434 nadaljuje proti severu. Ko prečka parcelo 430, nadaljuje pot po spodnjem robu parcele 435, tangira parcelo 436 ter v nadaljevanju v območje vključi del parcele 430. Pot nadaljuje v isti smeri po spodnjem robu parcele 403, nato zopet po parceli 430, nakar seka parcele 407, 314 in 313. Od tu meja območja poteka po k.o. Bršljin v smeri severozahoda preko parcel 1259, 1258, 1257/1, 1257/2 nadaljuje pot proti vzhodu tako, da seka parceli 215/2 ter 215/3, na severni strani parcele 215/1, 214/2, 214/1, 214/4, 217, 1147/5, 120/4, 120/5, nato se na parceli 120/2 zopet obrne proti severozahodu in nadaljuje pot vzporedno s parcelo 1009/1 preko parcel 120/3, 122/1, 122/3, 122/4, 126, 1010/1, 104/1, 104/3. Na parceli 1033/2 se obrne proti severovzhodu, prečka 1009/1 ter se na parceli 1054/3 usmeri proti vzhodu vzporedno s parcelo 1009/1 in v tej smeri nadaljuje pot preko 3/7, 3/5, 3/4, 1054/2, 128/11, 128/10, 128/7, 128/4, 128/3, na parceli 1147/2 se usmeri vzporedno s parcelo 1009/2 ter nadaljuje pot v isti smeri po sredini parcele 213/1, 213/2, seka parcelo 211, 208/5, 208/3, 210/5, se obrne proti severovzhodu tako, da seka parcele 210/3, 210/2, pot 205/6, 204/3, 205/1, 204/4, prečka cesto 1058/1 in parcelo 1163/2 ter nadaljuje do parcele 1163/3 in po njeni zahodnji meji nadaljuje v smeri proti severu, po zahodnem robu parcel 1163/5 in 195/5, kjer se tudi zaključa.

### 3. člen

Določila ureditvenega načrta postavljajo pogoje urejanja za:

- ureditvene posege za novogradnje in prenove v območjih stanovanjske gradnje,
- novogradnje in prenove na sedanjih in novih poslovnih območjih,
- preureditev cestnega omrežja na območju centralnega dela Bršljina,
- urejanje brežin vzdolž Ljubljanske ceste in
- prometne ter druge infrastrukturne ureditve na območju ureditvenega načrta.

### Predpisana vsebina izvlečka iz ureditvenega načrta

#### 4. člen

Za vse gradnje, novogradnje in prenove, razen za izvedbo javnih infrastrukturnih omrežij in naprav, je potrebno pripraviti izvleček, ki mora izhajati iz določil tega ureditvenega načrta in mora imeti naslednjo vsebino:

1. splošni podatki:
  - naslov: Izvleček iz ureditvenega načrta centralnega dela Bršljina – za poseg:.....
  - številka izvlečka iz ureditvenega načrta,
  - datum izdelave izvlečka,
  - investitor,
  - objekt,
  - ureditvena enota,
  - parcelna številka,
  - katastrska občina;
2. izjave:
  - izjava izdelovalca o registraciji podjetja z ostalimi podatki,
  - izjava o varstvu pred požarom,
  - izjava o varstvu pred hrupom;
3. soglasja:

Zaradi odprtosti pogojev za izvedbo določenih vrst gradenj v tem ureditvenem načrtu je treba pridobiti nekatera dodatna soglasja (vključno s ponovnimi soglasji soglasoda-

jalcev, ki so že bili vključeni v pripravo tega UN), ki jih določi pristojni občinski upravni organ glede na vsak posamezen primer posega;

#### 4. urbanistična ureditev:

- opis nameravanega posega,
  - opis izhodišč iz ureditvenega načrta,
  - opis arhitektonske rešitve objekta,
  - opis zunanje ureditve,
  - podrobnejše rešitve glede tehničnih značilnosti posega (horizontalni in vertikalni gabariti, odmiki, dostopi, parkirišča, lokacije zabojnikov za odpadke, opredelitev dejavnosti),
  - rešitev priključkov na javna infrastrukturna omrežja in naprave,
  - določitev funkcionalnih zemljišč;
- #### 5. opis in rešitve v zvezi z vplivi načrtovanega posega na okolje;
- #### 6. grafične priloge:
- kopija katastrskega načrta,
  - smiselno izbrani izseki iz grafičnega dela ureditvenega načrta,
  - arhitektonsko-zazidalna situacija z zunanjo ureditvijo in podrobnejšo opredelitvijo funkcionalnega zemljišča – M 1:1000 ali 1:500,
  - situacija z rešitvijo infrastrukturnih omrežij in naprav za nameravani poseg – M1:1000 ali 1:500,
  - idejna zasnova objekta (minimalno M 1: 200 – tlorisi, fasade, prerezi).

Za izgradnjo primarnih in sekundarnih infrastrukturnih omrežij in naprav (sem ne sodijo priključki objektov v posameznih ureditvenih enotah na ta omrežja) sta podlaga za izdajo lokacijskega dovoljenja sam ureditveni načrt ter izvleček iz njega v obsegu, ki je običajen za tovrstne dokumente.

## II. POGOJI ZA REALIZACIJO PROSTORSKIH UREDITEV

### A) Splošni pogoji

#### 5. člen

##### a) Razporeditev dejavnosti

Osrednji del območja je namenjen oblikovanju novega poslovno komercialnega centra v Novem mestu, torej poslovnim komercialnim dejavnostim, kamor spadajo pretežno trgovske, storitvene (med temi pridejo v poštev le storitvene dejavnosti mestotvornega značaja, sposobne soustvarjati kvaliteten urbani ambient), gostinske dejavnosti ter javne službe. V območje je dovoljeno uvesti tudi nekatere kvartarne funkcije, kot so zdravstvo, uprava ipd. Novi poslovni center ni namenjen proizvodnim in središču mesta neprimerim servisnim dejavnostim. Poslovne dejavnosti so zgoščene ob Ljubljanski cesti ter v smeri proti zelenemu predelu Marofa in Mestnih njiv prehajajo najprej v poslovno-stanovanjske objekte in iz teh v izključno stanovanjsko območje. V predelu med Ljubljansko cesto in ploščadjo vzdolž železniške proge je prav tako predvideno obsežno območje novih poslovnih stavb. V ureditveno območje je zajeto tudi pobočje Marofa neposredno ob Ljubljanski cesti, kjer se neustrezna vegetacija nadomesti z novimi vrstami, primernejšim strmi brežini.

Območje urejanja je razdeljeno na ureditvene enote, ki so prikazane v grafičnih prilogah kot območja s specifično namembnostjo:



- enote P1 in P2 ter P4-  
P11 in P13 poslovne dejavnosti
- enota P3, P12 in P14 poslovno-stanovanjske dejavnosti
- enote S1-S8 stanovanja
- enoti C1 in C2 območje Ljubljanske ceste  
in ceste Bršljin
- enota Z zelene površine na pobočju  
Marofa

Vse obstoječe namembnosti se do uvedbe novih dejavnosti, ki so predvidene s tem ureditvenim načrtom, ohranjajo. Do uvedbe novih dejavnosti v obstoječe objekte ter pred predvidenimi rušitvami in do izvedbe drugih posegov, predvidenih s tem ureditvenim načrtom, so na obstoječih objektih dovoljena samo vzdrževalna dela, ki ne bodo spremenila horizontalnih in vertikalnih gabaritov objektov. Pri tem je treba za posamezne ureditvene enote upoštevati pogoje, ki so v nadaljevanju posebej opredeljeni.

V enotah P1 - 5 in P7 - P14, razen P11, v kateri se ohranja železniška postaja s spremljajočimi objekti, so primerne terciarne in kvartarne dejavnosti. Izmed poslovnih dejavnosti niso sprejemljive vse tiste, ki niso združljive s stanovanjskim okoljem - predvsem takšne, ki povzročajo hrup ali druga onesnaženja in ne ustvarjajo kvalitetnega urbanega ambienta. V enoti P6 se uredi bencinska črpalka s trgovino. V enoti P3 je v pritličju in 1. nadstropju predvidena poslovna namembnost, 2. in 3. etaža pa se lahko namenita poslovnim dejavnostim ali stanovanjem.

#### 6. člen

##### b) Prometna ureditev

Ljubljanska cesta se ohranja v sedanjem koridorju, podvoz ceste Bršljin pod železniško progo pa se izvede blizu sedanjega izvoza iz BTC, v bližini katerega se izvede tudi njeno nivojsko križanje z Ljubljansko cesto. V tem križišču se cesta Bršljin priključi na novo cesto, ki jo povezuje s Kočevarjevo ulico. V območju križišč so na Ljubljanski cesti in na prečnih priključkih predvideni levi zavijalni pasovi.

Svetlobno signalne naprave so potrebne na križiščih:

- Ljubljanska: Kočevarjeva,
- Ljubljanska: nova povezovalna cesta D,
- Ljubljanska: cesta Bršljin in
- Ljubljanska: nova povezovalna cesta F.

Nove in rekonstruirane obstoječe sekundarne ceste so:

- nova povezovalna cesta med Ljubljansko cesto in Kočevarjevo ulico, ki se prične v križišču pri sedanjem izvozu iz BTC (cesta D),

- nova ulica (G), ki poteka med Ljubljansko in Kočevarjevo ulico oziroma vzporedno z njima ter je locirana med bivše Pionirjeve objekte kot dostopna cesta do poslovnih objektov in stanovanjskih blokov ob Ljubljanski cesti,

- rekonstruirana cesta mimo bivše Pionirjeve upravne stavbe in obstoječih parkirišč oziroma načrtovanega parka v središču poslovnega centra v Bršljinu,

- rekonstruirana Kočevarjeva ulica,

- nova dostopna cesta do predvidenih vrstnih hiš oziroma rekonstrukcija in podaljšanje ceste Žlebej,

- nova povezovalna cesta med Ljubljansko cesto in Kolodvorsko ulico, ki se z Ljubljansko cesto križa v novo oblikovanem križišču pri Realovi poslovni stavbi in poteka mimo objekta Elektro Ljubljana (cesta F),

- nova interna cesta znotraj poslovnega predela ob objektu Elektro Ljubljana (cesta L),

- podaljšana Kolodvorska ulica, ki poteka vzdolž ploščadi ob železniški progi vse od železniške postaje pa do

objekta BTC, v kasnejši fazi izvedbe ureditvenega načrta pa še naprej (cesta J-K).

Zaradi zagotavljanja racionalne izrabe razpoložljivega zemljišča je treba čimveč parkirišč zagotoviti pod zemljo. Vsak investitor v posamezni ureditveni enoti je dolžan zagotoviti zadostno število parkirnih mest za svojo dejavnost v območju te ureditvene enote; tako za svoje stranke, kot za uslužbenca. Pri določanju števila parkirnih mest se upošteva tabela v prilogi 1 k ureditvenemu načrtu.

Uvozi in izvozi za motorna vozila k vsakemu objektu morajo biti urejeni z javne ceste oziroma ulice. Uvozi in izvozi k posameznim objektom ter pripadajočim zemljiščem so lahko javni in interni. Javni uvozi/izvozi so namenjeni predvsem strankam in morajo biti od najbližjega križišča sekundarnih javnih cest odmaknjeni najmanj 30 m ter na smiselnih medsebojnih razdaljah. Interni dovozi služijo predvsem dostavi blaga, urgenci in podobnemu ter so lahko tudi na manjših razdaljah od preostalih uvozov/izvozov (dostava blaga v objekt je dovoljena tudi neposredno s pločnika sekundarne javne ceste), vendar morajo biti od križišča sekundarnih javnih cest ravno tako oddaljeni najmanj 30 m. Glede izvedbe uvozov/izvozov v bližini križanja sekundarne javne ceste z Ljubljansko cesto se odmik uvoza/izvoza od križišča določi z upoštevanjem v grafičnem delu ureditvenega načrta vrisanih razdalj za razvrstilne pasove in ostalih tehničnih in prometnih ureditev takega križišča.

#### 7. člen

##### c) Splošni pogoji za novogradnje in prenove

Splošni pogoji se nanašajo na oblikovanje novogradenj in na prenove ohranjenih poslovnih in stanovanjskih objektov.

Pogoji za novogradnje in prenove objektov v ureditvenih enotah P1 - P14:

V enotah P2-P5 in P7 - P13 morajo novozgrajenestavbe upoštevati predpisane obvezne in dovoljene gradbene linije. Tako se mora vsaj 70% glavne fasade, ki gleda proti ulici držati obvezne gradbene linije, ki je v teh enotah označena. V nobenem primeru objekt v smeri proti javni cesti ne sme segati prek obvezne gradbene linije, označene v grafičnem delu ureditvenega načrta in mora biti projektiran tako, da je njegova glavna-ulična fasada identična z obvezno gradbeno linijo. Dovoljena gradbena linija pomeni črto, do katere sme objekt najdlje segati in na kateri je lahko projektirana zadnja fasada objekta.

V enotah P1 - P5 in P7 - P13 morajo biti višine etaž posameznih objektov med seboj usklajene, predvsem se morajo med seboj ujemati venci med 1. in 2. etažo oziroma med visokim pritličjem in 1. etažo. Predpisane kote pritličja je treba upoštevati smiselno, dovoljena pa so odstopanja navzgor ali navzdol za največ 50cm. Objekti v teh enotah imajo lahko ravne ali rahlo polkrožne strehe.

V enotah P2 - P9 razen v P4 in P6 je najvišja dopustna višina objekta K+P+3, v P1 pa K+P+3+M; od tega imata pritličje in 1. etaža skupno svetlo višino do stropa najmanj 6m, preostali dve etaži pa vsaka najmanj po 2,6 m do stropa. Objekt ima lahko tudi visoko pritličje s svetlo višino najmanj 6 m do stropa in v nadaljevanju dve etaži z višino do stropa najmanj po 2,6 m vsaka.

V enotah P2 - P9 razen v P4 in P6 je najnižja dopustna višina objekta K+P+1, v P1 pa K+P+3; od tega imata pritličje in 1. nadstropje skupno svetlo višino do stropa najmanj 6 m. Možna je tudi izvedba visokega pritličja s celotno prej omenjeno svetlo višino, to je najmanj 6 m do stropa - brez 1. nadstropja.

V enoti P6 je najvišja dopustna višina objektov K+P+1 in najnižja višina K+P.

V enotah P4 in P10 - P13 je dovoljena višina novih objektov K+P+1, v P14 pa K+P+1+M.

Pri določanju kote pritličja, ki se opredeli v izvlečku iz ureditvenega načrta, je treba upoštevati višinske razmere v sosednjih enotah, še predvsem, kadar objekt sega v dva dela ureditvene enote. V takih primerih se kota pritličja ravna po predpisani koti v enem ali drugem delu z možnimi odstopanji navzgor ali navzdol do 50cm.

Za oblikovanje odprte površine in novogradnje v enoti P1 se pridobijo podrobnejši oblikovalski pogoji (urbanizem, arhitektura, krajinska arhitektura) z natečajem.

Pogoji za novogradnje in prenove objektov v ureditvenih enotah S1 - S8:

Obstoječi stanovanjski objekti se ohranjajo razen hiš, katerih rušitev je nujna ali pa možna zaradi uresničevanja določil tega ureditvenega načrta, kot so npr. izgradnje cest in drugih objektov.

Dovoljene so prenove objektov, ki se ohranjajo. Pri prenovi individualnih stanovanjskih hiš v enotah S1-S8 spreminjanje kvalitetnih uličnih fasad ni dovoljeno, prizidave in spremembe fasad pa so dovoljene na drugih, manj izpostavljenih fasadah. Pri nadomestnih gradnjah in večjih prenovah objektov je dovoljena največ 20% sprememba tlorisnih garbaritov in največ 10% sprememba višine objektov. Dovoljena je izvedba frčad in strešnih oken, ki pa ne smejo presežati več kot 20% dela strehe, na katerem so izvedene.

Pri določanju kote pritličja, ki se opredeli v izvlečku iz ureditvenega načrta, je treba upoštevati obstoječe terenske razmere in nivelete dostopnih cest; možna so odstopanja navzgor ali navzdol do 50cm.

V enotah S2 in S5 - S8 niso dovoljene novogradnje.

Pri prenovi fasad stanovanjskih blokov v enotah S2 in S7 je treba zagotoviti oblikovno poenotenost blokov v vsaki posamezni enoti.

V enotah S5 in S7 se obstoječi pomožni objekti odstranijo. V enotah S2 - S5 in S7 postavitev pomožnih objektov ni dovoljena. Obstoječi pomožni objekti se ob izvedbi s tem ureditvenim načrtom opredeljenih posegov odstranijo, do takrat pa so na njih dovoljena le najnujnejša vzdrževalna dela.

V enotah S1, S6 in S8 je dovoljena postavitev pomožnih objektov, ki so lahko le pritlični ter ne smejo presežati tlorisnih dimenzij 6mx3m in višine 2,8 m do kapa; strehe (kritina, naklon) morajo biti prilagojene okoliškemu objektu.

Zunanje površine na območjih individualnih hiš ohranjajo sedanjo namembnost.

## 8. člen

### d) Splošni pogoji za urejanje odprtih površin

Ureditvene enote P1 - P2, P4 - P11 in P13 (poslovna območja):

Parkirišča se izvedejo z vmesnimi zelenicami in z zasaditvijo istovrstnih dreves med linijami parkirnih prostorov in sicer ob vseh parkirnih površinah, večjih od 5 parkirnih mest. Na območjih, kjer bodo zgrajeni podzemni objekti in nad njimi parkirišča v nivoju, se na zelenicah lahko namesto drevja zasadijo grmovnice. Pri načrtovanju in izvedbi parkirišč na strehah podzemnih objektov je treba zagotoviti ustrezne nosilnosti, ki bodo omogočale zasaditev manjših dreves ali večjih grmovnic (vsaj 50 cm zemlje). V primerih, ko je predvidena ureditev pohodnih površin pod drevesi, je treba drevje zasaditi v jame, pokrite z rešetkami ali s tlakovanjem na peščeni podlagi v obsegu vsaj 2 m<sup>2</sup> pod drevesi ter z

izvedbo ustrezne drenaže za vzdrževanje dreves. Zelenica z drevesno in grmovno vegetacijo se predvidi tudi pri zunanji ureditvi bencinske črpalke v enoti P6.

Ureditvene enote P3, P12 in P14 (poslovno - stanovanjska območja):

Odprte površine so na teh območjih zelo omejene in namenjene predvsem motornemu prometu in parkiranju ter pešcem. Ob parkiriščih se zasadi drevje kot pomembna zelena členitvena prvina v tem urbanem okolju.

Ureditvene enote S1 - S8 (stanovanjska območja):

Obstoječe odprte površine ob stanovanjskih hišah se ohranjajo. Javne površine na teh območjih se uredijo in vzdržujejo kot zelenice. Zunanje površine ob stanovanjskih blokih se urejajo kot poljaven, zaključen ambient, namenjen dopolnjevanju bivalnega okolja (preživljanje prostega časa, sprehajanje, počivanje, srečevanje stanovalcev, otroška igra). Sedanje kakovosti bivalnega okolja so v ožjem območju Bršljina nasploh majhne, zato bi bilo treba z ustrežnejšimi zunanjimi ureditvami sedanje razmere izboljšati. Pri preurejanju prometne infrastrukture in parkirišč se obstoječa drevesna vegetacija v čim večjem obsegu ohranja in še dopolni predvsem na stičnih območjih z Ljubljansko cesto oziroma z drugimi prometnicami. Uredijo se utrjene površine s počivališči ter površine za igro otrok. Zunanje ureditve v stanovanjskih območjih morajo zagotoviti varnost in prijeten bivalni ambient. Obstoječe in predvidene stanovanjske soseske na robu obravnavanega območja je treba funkcionalno in s pešpotmi povezovati z zelenim zaledjem Marofa. Na območju ob vrstnih hišah se ohranita sedanji zeleni ambient in njegova neposredna navezava na Marof.

Ureditvene enote C1, C2 in Z (obcestni prostor, pobočje Marofa):

Poteza Ljubljanske ceste se ohranja kot povezava Bršljina in mestnega jedra z naravnim, zelenim obcestnim prostorom. Z novimi ureditvami bo ta prostor ob izboljšanju stabilnosti brežine dolgoročno ohranil svojo sedanjo podobo. Na vzhodni strani (zgornja brežina) se podporni zidovi ohranijo in v skladu z ureditvami Ljubljanske ceste po potrebi korigirajo (delna prestavitve, sanacija dotrajanih ali neustreznih delov zidov), pri čemer se ohrani sedanji videz zidov (naravni kamen kot gradbeni material, višina zidov). Na skrajnem južnem delu Ljubljanske ceste se potek kolesarske steze prilagodi zahtevam po ohranitvi obstoječih vitalnih koštanjevih dreves.

Brežina pod Ljubljansko cesto bo na zgornjem delu pokrita s konzolo, na kateri bosta speljana hodnik za pešce in kolesarska steza. Pod traso razširjene ceste ne bo mogoče ohraniti sedanje vegetacije, zato bo brežina na predelu, ki bo v zadostni meri osvetljen in bodo na njem zagotovljeni rastiščni pogoji, zatravljen, poleg tega pa bo zasajena tudi grmovna vegetacija.

Drevored vzdolž Ljubljanske ceste se zasadi v 2 m široke zelenice, urejene obojestransko, enostranski drevored vzdolž dela Kočvarjeve ulice in dela ceste D pa se zasadi v liniji parkirnih mest, urejenih za vzdolžno parkiranje vozil neposredno ob obeh cestah. Vzdolž ceste G se zasadi obojestranski drevored, pod njim pa se uredi pohodna površina.

V ureditveni enoti C2 je na zemljiščih med ureditvenima enotama P7 in P8, ki so v 3. fazi namenjena za gradnjo podvoza pod železniško progo, v 1. ali 2. fazi, do izgradnje podvoza pod železniško progo v 3. fazi, dovoljeno zgraditi parkirišča za potrebe poslovnih dejavnosti v ureditvenih enotah P7 in ali P8.

B) Posebni pogoji za posamezna poslovna in poslovno-stanovanjska območja

9. člen

P1 – Osrednji del poslovnega centra v Bršljinu

V tej enoti so dovoljene poslovne dejavnosti – predvsem storitveni programi, kot so: predstavništva, biroji, bančne, zavarovalniške in različne intelektualne storitve, kozmetični saloni in podobno. Vse obstoječe stavbe se ohranijo. Dovoljeno je njihovo renoviranje, pri čemer ni dopustno spreminjati tlorisne velikosti objektov. Pri prenovi zunanosti objektov je potrebno zagotoviti kvalitetno obdelavo fasad, ki naj skupaj tvorijo zaključeno celoto osrednjega trga v poslovnem centru. Obstoječa parkirišča na trgu med objekti se preuredijo v delno tlakovano in delno zeleno površino na strehi podzemne parkirne hiše. Niveleta strehe garaž se prilagodi okoliškimi objektom, tako da bo mogoče zagotoviti dostope z vseh štirih strani in zasaditev drevja v pohodno površino vzdolž objektov. V času do ureditve podzemnih garaž se ohrani obstoječe parkirišče, prek katerega pa se ob izvedbi novega križišča pri Realu uredi dostopna pot do dveh stanovanjskih objektov v izteku Kettejevega drevoreda. Projekt urejanja javne odprte površine v enoti P1 se pridobi z javnim natečajem.

P2 – Poslovno območje ob Ljubljanski cesti severno od stanovanjskih blokov

Kote pritličij: 1. del: 179 m nv, 2. del: 180 m nv. Odprte površine v notranosti te enote (kare) so namenjene predvsem urejanju parkirnih mest; urejene so kot dostopne ter manipulacijske površine ob poslovnih objektih, na zahodnem robu je zasajen drevored.

P3 – Poslovno-stanovanjsko območje severno od poslovne stavbe bivšega Pionirja

Kote pritličij: 1. del: 180 m nv, 2. del: 180,5 m nv., 3. del: 181 m nv, 4. del: 181,5 m nv., 5. del: 182 m nv. Odprte površine so delno namenjene parkiranju, delno pa so urejene kot dostopne ter manipulacijske površine ob poslovnih objektih, na vzhodnem robu je zasajen drevored.

P4 – Območje poslovnih dejavnosti ob cesti Bršljin

Obstoječi objekti v tej ureditveni enoti se odstranijo. Kota pritličja novih objektov je 175 m nv. Zunanje površine se urejajo kot funkcionalne površine k novim objektom, dostop z motornimi vozili do ureditvene enote je možen z obstoječe ceste Bršljin – njegova lokacija se natančno določi v izvlečku iz ureditvenega načrta.

P5 – Poslovno območje ob Ljubljanski cesti na severu območja UN

Obstoječi objekti se lahko ohranijo in renovirajo. Dovoljeno je izvesti tudi prizidke s ciljem, da se dosežeta boljša funkcionalnost in ubranejša zunanost objektov ter da se oblikuje mestni značaj in večje ambientalne kvalitete od obstoječih. Kote pritličij: 1. del: 180 m nv., 2. del: 185 m nv., 3. del: 181 m nv.

P6 – Območje bencinske črpalke ob Ljubljanski cesti nasproti BTC

Območje je namenjeno izgradnji bencinske črpalke s trgovino. Pri izgradnji bencinske črpalke je potrebno upoštevati vse tehnične in varnostne predpise, ki veljajo za takšno vrsto objektov. Izvedba bencinske črpalke mora zagotavljati njeno funkcionalnost in mestnemu okolju primeren izgled. Kota pritličja je 179 m NV. Predpisano koto pritličja je potrebno upoštevati smiselno-možna so odstopanja navzgor in navzdol za 50 cm. Na vzhodnem delu enote se postavi MRP. Območje bencinske črpalke se na obrobjih ureditvene enote uredi kot zelena površina s pomembnim deležem drevja, grmovnic in trate; izbor drevesnih vrst ne sme vsebovati eksot in visokoraslih iglavcev.

P7 – Območje obstoječega Blagovno-trgovskega centra

Dolgoročno se obstoječi objekt Blagovno-trgovskega centra odstrani in nadomesti z novim (novimi) objektom (objekti). V primeru, da zahteva po odstranitvi obstoječih objektov ni v interesu Blagovno-trgovskega centra, nosi stroške in škodo povezano z rušitvijo za poseg zainteresirani subjekt. Do takrat se obstoječa stavba lahko ohrani. Dovoljena je njena prenova, pri čemer ni dopustno večati tlorisne velikosti in višine objekta. Pri prenovi zunanosti je potrebno zagotoviti obdelavo fasad, ki bodo ustrezale mestnemu značaju novega poslovnega centra. Kote pritličij: 1. del: 179,5 m nv, 2. del: 179 m nv. Obstoječa prometna ureditev znotraj ureditvene enote P7 se lahko ohrani, dokler bo ohranjen tudi obstoječi objekt Blagovno-trgovskega centra, izvedejo se le potrebne prilagoditve novim križiščem. V prvi fazi se namesto obstoječega izvoza iz Blagovno-trgovskega centra na Ljubljansko cesto izvede na mestu bodočega vhoda v podvoza ceste Bršljin pod železniško progo novo križišče, ki bo omogočalo uvoz in izvoz v ureditvenih enotah P7 in P8. Po izgradnji podvoza ceste Bršljin pod železniško progo se ta dostop do ureditvenih enot P7 in P8 ukine in namesto njega vzpostavi nov. Novi objekti morajo upoštevati novo povezovalno cesto "K". Iz območja te enote se lahko izvede podhod, s katerim se območje BTC po izgradnji novih objektov poveže z nasprotno stranjo Ljubljanske ceste. AB konstrukcija podhoda mora biti prilagojena niveleti Ljubljanske ceste, ki se v 3. fazi poglobi.

P8 – Poslovno območje med železniško progo in Ljubljansko cesto

Do izgradnje poslovnih objektov se ohranjajo obstoječe stanovanjske hiše, pri katerih so dovoljena le nujna vzdrževalna dela brez spreminjanja gabaritov in stanovanjske namembnosti. Kota pritličij novih objektov je 180,5 m nv. V prvi fazi se križišče sekundarne javne ceste z Ljubljansko cesto izvede v predelu predvidenega križišča ceste Bršljin z Ljubljansko cesto, od katerega dalje bo potekal podvoza ceste Bršljin pod železniško progo, v 3. fazi pa je predvideno novo križišče. Gradbena linija, s katero se določa severni rob nove pozidave, se tako prilagodi izvenivojskemu križanju Ljubljanske ceste in ceste Bršljin.

P9 – Poslovno območje ob Ljubljanski cesti nasproti stanovanjskim blokom

Obstoječi objekti se odstranijo. Kote pritličij novih objektov se prilagodijo niveleti Ljubljanske ceste (od 178,5 do 180,5 m nv).

P10 – Poslovno območje ob Ljubljanski cesti nasproti železniške postaje

V tej enoti se nekateri objekti ohranijo, drugi pa odstranijo in namesto njih zgradijo novi. Pri ohranjenih stavbah (Elektro Ljubljana, trgovina, banka in objekt Windischer) so dovoljena vzdrževalna dela in njihovo renoviranje, ni pa dopustno spreminjanje tlorisnih velikosti in višin objektov. Izjema je poslovna stavba Elektra, kjer je dovoljena širitev do označene gradbene linije, prizidek pa mora biti oblikovno usklajen z obstoječim objektom. Pri hiši Windischer je ob obnavljanju potrebno ohraniti kvalitetno obstoječo arhitekturno zasnovo. Objekti, ki bodo zgrajeni v gradbenem otoku 1, morajo upoštevati koto pritličja 178 m nv. in biti oblikovno usklajeni s stavbo železniške postaje, hišo Windischer in objektom Elektra Ljubljana (naklon strehe, kritina, obdelava fasad, višina etaž). Gradbeni otok 2 ima koto pritličja 181 m nv. Obstoječe drevje na območju ob Ljubljanski cesti se ohranja, če pa bo zaradi novih ureditev ceste treba odstraniti posamezna drevesa, se jih nadomesti v okviru nove ureditve obcestnega prostora. Parkirišča za potrebe Elektra se uredijo na območju med obstoječim objektom in predvideno

novogradnjo na južnem delu enote. Na zahodnem robu enote se vzdolž Kolodvorske ulice uredijo parkirišča za potrebe potnikov in zaposlenih na Slovenskih železnicah Novo mesto.

**P11 – Območje železniške postaje**

Obstoječi objekt železniške postaje se ohrani in prenovi. Pri tem je treba ohraniti značilnosti sedanje kvalitetno oblikovane arhitekture. Pri preostalih dveh stavbah železniške postaje so dovoljene prenove ali nadomestne gradnje, ki pa morajo biti oblikovno usklajene z objektom železniške postaje (naklon strehe, kritina, obdelava fasad, višina etaž). Objekt SVTK se odstrani, nadomestne površine pa je mogoče pridobiti v okviru gradbene linije na severnem delu skladiščnega objekta. Obstoječe drevje na območju ob Ljubljanski cesti se v čim večji meri ohranja. Celotna zunanja ureditev južnega dela te enote se vključno z vegetacijo izvede oblikovno dovršeno.

**P12 – Poslovno-stanovanjsko območje Osolnik ob Ljubljanski cesti**

Obstoječi objekti se lahko ohranijo, dovoljena pa je tudi izgradnja nadomestnega objekta in sicer ene same, po potrebi večfunkcionalne stavbe vzdolž Ljubljanske ceste. Novi oziroma prenovljeni objekt mora biti oblikovno usklajen z novim objektom v ureditveni enoti P13, koda pritličja pa znaša 183,5 m nv. Do izgradnje novega objekta se ohranjajo obstoječe stavbe. Dovoljeno je njihovo renoviranje, pri čemer ni dopustno bistveno spreminjati tlorisne velikosti in višine objekta, treba pa je zagotoviti kvalitetno obdelavo fasad.

**P13 – Poslovno območje obstoječih servisnih objektov ob Ljubljanski cesti**

V okviru območja te ureditvene enote je dovoljeno zgraditi nadomestni objekt namesto obstoječih in sicer eno samo, po potrebi večfunkcionalno stavbo vzdolž Ljubljanske ceste s koto pritličja 185 m nv. Novi objekt mora biti oblikovno usklajen z novim objektom v ureditveni enoti P12. Do izgradnje novega objekta se ohranjajo obstoječe stavbe. Dovoljeno je njihovo renoviranje, pri čemer ni dopustno bistveno spreminjati tlorisne velikosti in višine objekta, treba pa je zagotoviti kvalitetno obdelavo fasad.

**P14 – Poslovno-stanovanjsko območje ob cesti Bršljin**

Obstoječe stanovanjske in poslovne stavbe se ohranjajo. Dovoljene so njihove prenove pa tudi nadomestne gradnje, pri čemer pa so dovoljena le majhna odstopanja od tlorisnih gabaritov obstoječih objektov. Pri prenovi zunanosti objektov je potrebno zagotoviti kvalitetno obdelavo fasad.

**C) Posebni pogoji za posamezna stanovanjska območja**

**10. člen**

**S1 – Stanovanjsko območje ob Kočevjarjevi ulici**

Obstoječi stanovanjski objekti in objekti v okviru kmetije se ohranjajo. Dovoljena je njihova prenova in gradnja novih gospodarskih poslopij za potrebe kmetijske proizvodnje, vendar njihova velikost ne sme presegati višine stanovanjskega objekta za več kot eno etažo. Kolikor se pokaže potreba, je dovoljeno zgraditi nadomestno stanovanjsko hišo namesto obstoječe. Ob Kočevjarjevi ulici je dovoljeno zgraditi še eno enodružinsko stanovanjsko hišo.

**S2 – Stanovanjskih bloki ob Kočevjarjevi ulici**

Obstoječa bloka se ohranjata. Dovoljena je prenova, pri čemer pa niso dovoljene spremembe višinskih in tlorisnih gabaritov ter večje spremembe fasad. Treba je zagotoviti oblikovno poenotenost prenovljenih blokov. Za parkiranje vozil stanovalcev bloka, ki leži neposredno ob Kočevjarjevi, se nameni garažna hiša v ureditveni enoti S4. Ob Kočevjarje-

vi ulici se uredi parkirišče za obiskovalce.

**S3 – Žlebej z vrstnimi hišami in stanovanjskim blokom**

Vzdolž novo zgrajene ceste Žlebej se postavi niz vrstnih hiš, katerih koda pritličij se prilagaja terenu in v 1. delu znaša 185,5 m nv ter v 2. delu 188 m nv. Najvišja dopustna višina objektov je K+P+1+M. Vsaka vrstna hiša mora imeti garažo za en osebnih avtomobil in parkirno mesto za en avtomobil pred hišo, južno ob cesti pa se zgradi manjši parkirišči za obiskovalce. Na zahodnem delu enote se v bližini stanovanjskega bloka uredijo zelenice, na vznožju Marofa pa se ohranja gozdna vegetacija.

**S4 – Garažna hiša**

Za potrebe parkiranja stanovalcev in ureditvenih enot S2, S3 in S5 se zgradi garažna hiša v treh etažah (K+P+1), tako da se zagotovi čimveč parkirnih mest. Objekt mora biti oblikovno usklajen z okoliškimi objekti in prilagojen terenu. Na območju ob parkirni hiši se uredi zelenica in zasadi listnato drevje.

**S5 – Obstoječi stanovanjski objekti ob pričetku ceste Žlebej**

Novogradnje niso dovoljene, dovoljene pa so prenove obstoječih objektov. Obstoječi pomožni objekti se ob preureditvi zunanjih površin odstranijo; do takrat so na njih dovoljena le nujna vzdrževalna dela. Južno od stanovanjskega bloka se uredi otroško igrišče za igro otrok iz te enote in iz stanovanjskih objektov v sosesčini, tako se zagotovi dostop s Kočevjarjeve ulice in peš povezava z gozdnim po- bočjem Marofa.

**S6 – Obstoječa stanovanjska hiša ob predvidenih vrstnih hišah**

Obstoječa stanovanjska hiša se ohrani; drugih objektov (razen pomožnih k stanovanjski hiši) ni dovoljeno graditi. Prav tako se ohrani obstoječi dostop za motorna vozila.

**S7 – Obstoječa stanovanjska soseska ob Ljubljanski cesti**

Obstoječi stanovanjski bloki in individualne hiše se ohranjajo. Gradnja novih stavb ni dovoljena, prenove pa so omejene na nujna vzdrževalna dela. Zunanje površine ob stanovanjskih blokkih se preuredijo, tako da se odstranijo sedanji pomožni objekti – garaže in zgradijo parkirišča ter uredijo utrjene površine in zelenice. Obstoječa drevesa se ohranijo, z novimi zasaditvami pa se funkcionalno dopolni in izboljša poljavni ambient soseske (počivališča in otroško igrišče ter pohodne zelenice, drevje in grmovnice ob parkiriščih). Dovoz do te enote se izvede s ceste G, obstoječe priključevanje te ulice na Ljubljansko cesto pa se ukine.

**S8 – Območje ob izteku Kettejevega drevoreda**

Obstoječi stanovanjski hiši se ohranita, drugih objektov (razen pomožnih k stanovanjskima hišama) ni dovoljeno graditi. Dovoz do obeh stanovanjskih objektov na Ljubljansko cesto se izvede prek novega križišča pri poslovni hiši Real in prek sedanjih parkirišč oziroma prek križišča in po obrobju enote P1 po izgradnji podzemnih garaž in ureditve parkovne površine na njihovi strehi. Iztek Kettejevega drevoreda se ureja in vzdržuje v skladu z določili projekta za pridobitev gradbenega dovoljenja in projekta za izvedbo št. RD 3674 (RRC Novo mesto, 1992).

**D) Funkcionalna zemljišča**

**11. člen**

Funkcionalna zemljišča k obstoječim in novozgrajenim objektom so prikazana na karti Načrt gradbenih parcel in funkcionalnih zemljišč. Razdeljena so na:

- \* funkcionalna zemljiša, ki pripadajo cestam,
- \* nova funkcionalna zemljišča in
- \* obstoječa funkcionalna zemljišča.

Funkcionalna zemljišča, ki pripadajo cestam, so hkrati tudi območja javnega cestnega sveta.

Pri novih funkcionalnih zemljiščih so med drugim na novo določene oziroma dorečene površine, ki pripadajo obstoječim stanovanjskim blokom. Na zemljiščih, kjer so pogoji gradnje za nove objekte prikazani samo okvirno z gradbeno linijo, je tudi prikaz funkcionalnih zemljišč okviren in ga je potrebno podrobno določiti v izvlečku iz ureditvenega načrta (natančna določitev novih parcelnih meja), ki v tem trenutku niso znane, saj so odvisne od novih v tem trenutku še večinoma neznanih investitorjev.

Predeli, kjer so funkcionalna zemljišča že določena in glede na določila tega ureditvenega načrta ni potrebe, da bi jih spreminjali, so označeni kot območja obstoječih funkcionalnih zemljišč.

### E) Rušitve

#### 12. člen

Za uresničitev določil tega ureditvenega načrta bodo potrebne rušitve nekaterih objektov. V grafični prilogi so prikazani objekti, ki so predvideni za rušenje in objekti, katerih rušitev je možna oziroma dovoljena.

## III. POGOJI ZA PROMETNE IN KOMUNALNE UREDITVE

### A) Pogoji za ureditev prometnega omrežja

#### 13. člen

Na območju urejanja se rekonstruirajo obstoječe ceste (Ljubljanska cesta, cesta Bršljin, Kočevarjeva ulica in Žlebej), poleg tega pa se zgradijo še nekatere nove cestne povezave. Pri vseh novo urejenih cestah se uredi odvodnjavanje meteornih vod z vozišč, kolesarskih stez in hodnikov za pešce in zagotovi ustrezna horizontalna in vertikalna signalizacija.

V I. fazi se horizontalni in vertikalni potek trase Ljubljanske ceste ne spreminjata, saj so trasni elementi prilagojeni za računsko hitrost 60 km/h. Vzhodni rob cestišča se na odseku med križiščem z Seidlovo cesto in iztekom Kettejevega drevoreda pretežno ohrani, na zahodnem robu pa se dodata enostranska dvosmerna kolesarska steza in enostranski dvosmerni hodnik za pešce. Na nadaljnjem odseku se dodajo razvrstilni pas za leve zavijalce, dvostranska kolesarska steza in dvostranski hodnik za pešce.

V III. fazi se v območju križišča s cesto Bršljin zaradi izvedbe podvoza in lažje navezave ceste Bršljin na Ljubljansko cesto ta niveletno poglobi za 2,20 m, kar pa bi bilo treba ponovno preveriti po izgradnji severne obvoznice Novega mesta. Predvidi se izgradnja dveh obojestranskih avtobusnih postajališč.

Normalni profil ceste do profila P28 znaša (do izteka Kettejevega drevoreda):

vozna pasova	$2 \times 3,25 = 6,50$ m
enostranski hodnik za pešce	$1 \times 1,60 = 1,60$ m
enostranska kolesarska steza	$1 \times 2,75 = 2,75$ m
bankina	$2 \times 0,50 = 1,00$ m
skupaj	11,85 m

Na odseku od profila P28 do P42 se s pretežno širitvijo na zemljišča ob vzhodnem robu obstoječega vozišča dodajo razvrstilni pas za leve zavijalce, dvostranska kolesarska steza in dvostranski hodnik za pešce ter dvostranska zelenica z drevoredom.

Normalni profil ceste od profila P28 do profila P42 znaša:

vozna pasova	$2 \times 3,25 = 6,50$ m
razvrstilni pas	$1 \times 3,00 = 3,00$ m
dvostranski hodnik za pešce	$2 \times 1,50 = 3,00$ m
dvostranska zelenica z drevoredom	$2 \times 2,00 = 4,00$ m
dvostranska kolesarska steza	$2 \times 1,75 = 3,50$ m
bankina	$2 \times 0,50 = 1,00$ m
skupaj	21,00 m

Rekonstrukcija ceste Bršljin se izvede tako, da bo situativno in niveletno čim bolj prilagojena obstoječi cesti. Zgornji ustroj se zamenja, uredi se odvodnjavanje, zgradi se hodnik za pešce še na severni strani ceste, uredita se dve avtobusni postajališči, zamenja se dotrajana signalizacija ter uredi križišče s Straško cesto. Predvidena je izvedba rekonstrukcije z minimalnimi posegi v površine zunaj cestnega telesa. Izbrani so trasni elementi za računsko hitrost vr = 40 km/h. Obstoječi priključek na Ljubljansko cesto, ki je neprimerne Y oblike, se opusti, izvede pa se nov priključek s postavitvijo svetlobnih signalnih naprav. V III. fazi se izvede podvoz ceste Bršljin pod železniško progo.

Normalni profil ceste znaša:

vozna pasova	$2 \times 3,00 = 6,00$ m
dvostranski hodnik za pešce	$2 \times 1,50 = 3,00$ m
bankina	$2 \times 0,50 = 1,00$ m
skupaj	10,00 m

Z rekonstrukcijo Kočevarjeve ulice bo zvišan standard obstoječe ulice. Izvedena bo zamenjava zgornjega ustroja, zgrajen bo hodnik za pešce, zamenjana bo dotrajana signalizacija in urejeno križišče s cesto proti OŠ Bršljin. Križišče z Ljubljansko cesto se uredi s postavitvijo svetlobnih signalnih naprav. Na odseku mimo Novotehne se na zahodni strani ulice zasadi drevored, med drevesi pa se uredijo parkirna mesta za vzdolžno parkiranje.

Normalni profil ceste znaša:

vozna pasova	$2 \times 3,00 = 6,00$ m
enostr. drevored z vzdolžnim parkiranjem	$1 \times 2,50 = 2,50$ m
dvostranski hodnik za pešce	$2 \times 1,50 = 3,00$ m
bankina	$2 \times 0,50 = 1,00$ m
skupaj	12,50 m

Povezovalna cesta med Ljubljansko cesto in Kočevarjevo ulico (cesta D) se v I. fazi prilagodi terenu, v III. fazi, ko se izvede izvennivojsko prečkanje železniške proge in ceste Bršljin, pa se niveleta ceste poglobi na območju križišča z Ljubljansko cesto. Križišče z Ljubljansko cesto se uredi s postavitvijo svetlobnih signalnih naprav. Vzdolž ceste D se na severni strani ulice zasadi drevored, med drevesi pa se uredijo parkirna mesta za vzdolžno parkiranje.

Normalni profil ceste znaša:

vozna pasova	$2 \times 3,00 = 6,00$ m
enostr. drevored z vzdolžnim parkiranjem	$1 \times 2,50 = 2,50$ m
dvostranski hodnik za pešce	$2 \times 2,00 = 4,00$ m
bankina	$2 \times 0,50 = 1,00$ m
skupaj	13,50 m

Cesta Žlebej se uredi kot dostopna cesta do predvidenih vrstnih hiš.

Normalni profil ceste do predvidenih vrstnih hiš znaša:

vozna pasova	$2 \times 3,00 = 6,00$ m
enostranski hodnik za pešce	$1 \times 1,60 = 1,60$ m
bankina	$2 \times 0,50 = 1,00$ m
skupaj	8,60 m

Med Ljubljansko cesto in Kolodvorsko ulico se zgradi nova povezovalna cesta (cesta F), ki se z Ljubljansko cesto križa v novo oblikovanem križišču pri Realovi poslovni stavbi in poteka mimo objekta Elektro Ljubljana. Križišče z Ljubljansko cesto se uredi s postavitvijo svetlobnih signalnih naprav.

Normalni profil ceste znaša:

vozna pasova	$2 \times 3,00 = 6,00$ m
dvostranski hodnik za pešce	$2 \times 1,50 = 3,00$ m
bankina	$2 \times 0,50 = 1,00$ m
skupaj	10,00 m

Znotraj poslovnega predela ob objektu Elektro Ljubljana se zaradi boljše izrabe obstoječega zemljišča in predvidenih novih ureditev zgradi nova interna povezovalna cesta.

Nova povezovalna cesta "G" poteka med Ljubljansko cesto in Kočevarjevo ulico oziroma vzporedno z njima ter je umeščena med bivše objekte Pionirja. Namenjena je izključno pešcem-nakupovalcem ter dostopu z motornimi vozili do poslovnih, poslovno-stanovanjskih in stanovanjskih objektov. Vzdolž ceste G se obojestransko zasadi drevored, pod katerim se uredi pohodna površina.

Normalni profil ceste znaša:

vozna pasova	$2 \times 3,00 = 6,00$ m
dvostranski hodnik za pešce	$2 \times 2,50 = 5,00$ m
bankina	$2 \times 0,50 = 1,00$ m
skupaj	12,00 m

Povezovalna cesta "J" je predvidena kot podaljšanje Kolodvorske ulice, ki v I. fazi poteka vzdolž ploščadi ob železniški progi vse od železniške postaje pa do objekta BTC. V kasnejši fazi izvedbe ureditvenega načrta pa se nadaljuje kot povezovalna cesta "K" še naprej do križišča Ljubljanske ceste in ceste proti OŠ Bršljin.

Normalni profil obeh cest znaša:

vozna pasova	$2 \times 3,00 = 6,00$ m
enostranski hodnik za pešce	$1 \times 1,60 = 1,60$ m
bankina	$2 \times 0,50 = 1,00$ m
skupaj	8,60 m

Nova interna povezovalna cesta "L" znotraj poslovnega predela ob objektu Elektro Ljubljana je potrebna zaradi boljše izrabe obstoječega zemljišča, za izgradnjo novih poslovnih objektov in zaradi lažje prometne in peš dostopnosti do obstoječih ter novih objektov.

Normalni profil ceste znaša:

vozna pasova	$2 \times 3,00 = 6,00$ m
enostranski hodnik za pešce	$1 \times 1,60 = 1,60$ m
bankina	$2 \times 0,50 = 1,00$ m
skupaj	8,60 m

Za posege v železniški 200-metrski varovalni progovni pas je treba predhodno pridobiti soglasje Slovenskih železnic in upoštevati pravilnik o pogojih za graditev gradbenih

objektov ali drugih objektov, saditev drevja ter postavljanje naprav v varovalnem pasu (UI SRS, št. 2/87) in zakon o temeljih varnosti v železniškem prometu (UL SFRJ, št. 26/87).

#### B) Pogoji za novogradnjo in prenovu komunalnega omrežja

##### 14. člen

Na celotnem območju Bršljina je potrebno obstoječo komunalno infrastrukturo prilagoditi novi prostorski in prometni ureditvi. Komunalni in energetski vodi se praviloma vodijo v javnem prostoru (v profilu ceste, pločnikov, kolesarskih stez, zelenic).

Kanalizacijsko omrežje: Obstoječi kanalizacijski sistem na območju urejanja je v celoti mešanega tipa. Vse prispevne površine so preko razbremenilnikov priključene na kanal S, oziroma na zbirni kanal A. Celotno območje bo še naprej urejeno kot mešani kanalizacijski sistem, le del območja (ureditvene enote P9, P10, P11, P12, P13, C1- del) je potrebno preurediti v ločeni kanalizacijski sistem.

Vodovodno in hidrantno omrežje: Preskrba s pitno, tehnološko in požarno vodo je zagotovljena s primarnim vodovodom, ki je rekonstruiran. Sekundarno omrežje bo potrebno v območju bivšega kompleksa Pionir obnoviti oziroma zgraditi na novo. Priključke objektov se izvede preko kontrolnega vodomernega jaška za vsak objekt posebej. Hidrantno omrežje se prilagodi novi ureditvi in sicer ob glavnih servisnih cestah.

Plinovodno omrežje: V obravnavanem območju poteka primarni vodi P 461 MRP Novo mesto – Straža in sekundarni vod. Primarni plinovod ima premer 200 mm in obratuje pod tlakom 6 bar. Del sekundarnega voda, ki poteka od MRP do kotlovnice Pionir, bo potrebno prestaviti v projektirani koridor komunalne infrastrukture. Obstoječa MRP se prestavi na vzhodni del enote P6. Sekundarno plinovodno omrežje se širi do novo projektiranih objektov.

Elektroenergetsko omrežje: Obravnavano območje se napaja z električno energijo iz trafo postaje TP Pionir 2 x 630kVA in iz TP Kovinar 1 x 63kVA. Potrebno je izdelati rekonstrukcijo TP, tako da se omogoči merjenje električne energije posameznim uporabnikom. Vsi kabli se bodo polagali po zelenicah in pod utrjenimi površinami v kabelsko kanalizacijo.

Javna razsvetljava: Obstoječa javna razsvetljava se napaja iz transformatorskih postaj na tem območju. Javna razsvetljava se obnovi ob Ljubljanski cesti in zgradi na novo ob novih servisnih cestah.

Telekomunikacijsko omrežje: Obravnavano območje spada pod avtomatsko telefonsko centralo Novo mesto, katere lokacija je Novi trg 7, Novo mesto. Na področju pozidave poteka tudi medkrajevna TK linija ja KATC Trebnje. TK omrežje se zgradi z zemeljskimi kablji vzporedno z elektro kabelsko kanalizacijo. Obstoječo kabelsko kanalizacijo, kjer jo tangirata nova prometna ureditev in drevored, je treba prestaviti.

Ogrevanje: Obstoječi objekti v območju UN se ogrevajo na več načinov in sicer s kurilnim oljem, s plinom in iz obstoječe kotlovnice Pionir, ki povezuje objekte s toplovodno kineto. Obstoječi toplovod bo z novo gradnjo tangiran, zato ga je potrebno na nekaterih mestih prestaviti.

Odstranjevanje odpadkov: Odpadne snovi, ki se pojavijo v območju UN, nastajajo z redno dejavnostjo in jih lahko tretiramo kot komunalne odpadke, ki se zbirajo v zabojnikih znotraj posameznega območja urejanja in redno odvažajo na komunalno deponijo v Leskovcu. Prostor za zabojnike mora biti lociran tako, da je možen kamionski odvoz.

Odpadke, ki imajo značaj odpadnih surovin je potrebno zbirati ločeno v okviru funkcionalnega zemljišča posamezne dejavnosti v posebnih zabojnikih ali delih objekta in jih redno odvažati v nadaljnjo predelavo. Investitor pri katerem taki odpadki nastajajo, mora imeti sklenjeno pogodbo z ustrežno, zato usposobljeno družbo.

Odpadna olja kot posebni odpadki s številko 54102, se morajo skladiščiti v posebnih posodah. Posebej je potrebno deponirati tudi prazno embalažo olj. O končni dispoziciji odpadkov se mora voditi posebna evidenca.

Pri tem naj se upoštevajo odlok o ravnanju z odpadki na območju Občine Novo mesto (Skup. DL, št. 19/87 in 21/87), zakon o ravnanju z odpadki (Uradni list SRS, št. 8/78) in pravilnik o ravnanju s posebnimi odpadki (Uradni list SRS, št. 20/86).

#### IV. PROSTORSKE UREDITVE PO POSAMEZNIH PODROČJIH

##### 15. člen

###### Varovanje naravne in kulturne dediščine

Zaradi same rekonstrukcije in razširitve Ljubljanske ceste tako predvidoma ne bo večjih posegov v območje obeh spomenikov oziroma območij kulturne dediščine. Izjema je ureditev brežin nad Ljubljansko cesto z utrditvijo tal in ureditvijo površinskega pokrova ter preprečevanjem rušenja dreves in erozije. Prav tako bo nekoliko spremenjen iztek Kettejevega drevoreda, pri čemer pa bodo upoštevane sedanje ureditve oziroma povzeta določila izvedbenega projekta za sanacijo Kettejevega drevoreda.

Na območju Marofa in na širšem območju poslovne stavbe Pionirja bo pri izvedbi načrtovanih del treba zagotoviti arheološki nadzor.

###### Varovanje krajinskih značilnosti

Ureditveni posegi na pobočju nad Ljubljansko cesto bodo omejeni na največje strmine in bodo obsegali preureditev površinskega pokrova ter ureditev površinskega odтока padavinskih vod, tako da bo dolgoročno preprečen nastanek erozijskih žarišč. Drevesna vegetacija bo postopno, v logičnem časovnem zaporedju in glede na kasneje ugotovljene razmere na terenu zamenjana z grmovnimi in z nižjerasočimi drevesnimi vrstami. Pri tem bo treba predvideti predvsem zasaditev vrst z močnim koreninskim spletom, ki bo zagotavljal stabilnost tal in preprečeval erozijo. Zlasti na najnižjih legah ter na robu opornih zidov, ki so v največjem in neposrednem vidnem stiku s to zelo frekventno cesto (pogledi v obeh smereh vožnje), je poleg zasaditve avtohtonih smotrna tudi uporaba nekaterih parkovnih vrst, vključno s plezalkami in prevešajočimi grmovnicami. Pri prenovah opornih zidov je treba uporabiti materiale, ki gradijo že obstoječe zidove, možna pa je tudi postavitve podpornih zidov, ki bodo v materialih in oblikovno povzemali značilnosti zidov vzdolž rekonstruirane Seidlove ceste (uporaba naravnega kamna).

##### 16. člen

###### Onesnaženje tal in vode

Onesnaženje tal in vode bo mogoče preprečiti z namestitvijo lovilcev olj na prometne površine (ceste, parkirišča, območje bencinskega servisa), tako da se bodo meteorne vode prek njih odvajale v kanalizacijsko omrežje oziroma v Bršljinski potok in Krko. Med izvedbo načrtovanih posegov je treba na gradbišču zagotoviti zaščitne ukrepe, kot so npr. urejena pretakališča olj in goriva ter lovilci olj in maščob.

Komunalne odpadke je treba zbirati na posebej za ta namen urejenih mestih in jih odvažati na komunalno deponijo v Leskovcu. Za morebitne posebne odpadke je treba zagotoviti zbiranje in odvoz na ustrezne deponije posebnih odpadkov oziroma ustrezno predelavo.

###### Gaženje tal, izkopi in začasne deponije

V fazi zemeljskih del je treba zgornji sloj tal odriniti na rob predvidenih posegov in oblikovati nasipe za začasno deponiranje na robu gradbišča.

Višina nasipov ne sme presežati višine 1,5 m, po možnosti pa je treba zagotoviti senčenje (npr. s setvijo hitrorastočih rastlin). Po končanih gradbenih delih bo ta material uporabljen ob urejanju zelenih površin, zato je treba preprečiti mešanje živice in mrtvice.

###### Poškodbe vegetacije

Na območju Marofa vzdolž Ljubljanske ceste je treba zagotoviti stabilnost brežine s čim manjšimi posegi v relief in tla ter z zasaditvijo in setvijo avtohtonih grmovnic in nižjerasočih drevesnih vrst. Na območju stanovanjskih sosesk je treba ohraniti vso drevesno vegetacijo in ji prilagoditi zunanje ureditve s parkirišči.

###### Hrup

Razen v času izvajanja predvidenih gradenj na območju ureditvenega načrta niso pričakovana presejanja dovoljenih ravni hrupa. Ukrepi za zmanjšanje hrupnih obremenitev med gradnjo so zelo omejeni, zato je pomembna racionalna organizacija gradnje in gradbišča. Tako bo treba gradbena dela izvajati le v dnevnem času in tako, da bo skupni čas izgradnje vseh predvidenih objektov čim krajši. Po izvedenih delih bo treba spremljati stanje na področju hrupa. V stanovanjskih območjih je potrebna gostejša zasaditev grmovnic in drevja, ki bo preprečevala vidne stike, delno pa tudi delovala kot protihrupna bariera. Ob stanovanjskih blokkih in hišah je treba v čim večji meri ohraniti drevesno vegetacijo.

###### Onesnaženje zraka

Zaradi načrtovanih posegov v Bršljino in v širšem območju ni pričakovati poslabšanja kakovosti zraka. Po izgradnji bo potrebno zagotoviti spremljanje razmer na področju emisij v zrak in skladno z ugotovitvami monitoringa izvajati ustrezne ukrepe za preprečitev širjenja emisij prometa v stanovanjska območja z dodatnimi zasaditvami drevja in grmovnic pa tudi z drugimi ustreznimi ukrepi.

###### Vidne kakovosti bivalnega in delovnega okolja

Potrebne bodo ureditve kakovostnih ambientov sosesk (pohodne zelenice, otroška igrišča, počivališča ter zasaditev drevja in grmovnic) in občestnega prostora Ljubljanske ter drugih cest (drevoredi). Na pobočju Marofa nad Ljubljansko cesto se ustrezneje uredijo in zasadijo brežine, tla pa se dodatno vegetacijsko utrdijo, vse z uporabo avtohtonih grmovnic in počasi rastočih ter manjših drevesnih vrst z močnimi koreninskimi spleti. Ob vrstnih hišah na Marofu nad Ljubljansko cesto je treba ohraniti drevesno vegetacijo kot vizualno bariero.

##### 17. člen

###### Ukrepi za obrambo in zaščito

V območju ureditvenega načrta ni objektov in naprav iz IV. poglavja Navodila za določanje in prikazovanje potreb obrambe in zaščite v prostorskih planih (Uradni list RS, št. 23/94). Glede ravnanja v skladu z uredbo o graditvi in vzdrževanju zaklonišč (Uradni list RS, št. 57/96) večjega povečanja zaposlenih in stanujočih v predelu urejanja tega ureditvenega načrta od dosedanje ni pričakovati, zato v tem primeru zadošča že zgrajeno zaklonišče za centralni del Bršljina.



## V. FAZE IZVAJANJA UREDITVENEGA NAČRTA

## 18. člen

Ureditveni načrt za centralni del Bršljina bo realiziran v treh fazah. Od dinamike izvajanja javne infrastrukture je odvisna tudi možnost izgradnje poslovnih in drugih objektov, ki se bodo nanjo navezovali. Njihova realizacija je možna le vzporedno ali v faznem zamiku glede na ureditev cest ter komunalnega omrežja in naprav. Do realizacije novih objektov se lahko ohranjajo obstoječi in sicer v skladu z urbanističnimi pogoji, ki so navedeni za posamezne ureditvene enote.

Posamezne faze izvajanja javne infrastrukture, poslovnih in drugih objektov so prikazane na karti faznosti izgradnje cest in objektov:

- 1. faza: obsega rekonstrukcijo Ljubljanske ceste in izgradnjo in rekonstrukcijo nekaterih sekundarnih javnih cest,
- 2. faza: obsega nadaljevanje izgradnje oziroma rekonstrukcije sekundarnih javnih cest,
- 3. faza: obsega izgradnjo podvoza ceste Bršljin pod železniško progo ter podhoda pod Ljubljansko cesto izvedbo potrebnih prilagoditev nivelete Ljubljanske ceste vključno s spremljajočo komunalno infrastrukturo in nekaterimi sekundarnimi javnimi cestami ter z ureditvijo brežin nad Ljubljansko cesto.

Ne glede na časovni potek gradenj novih objektov je v prvi fazi izgradnja komunalnih naprav povezana z rekonstrukcijo Ljubljanske ceste (I. faza) in z izgradnjo servisnih cest v I. in II. fazi. Izgradnja vseh komunalnih sekundarnih vodov in rekonstrukcija primarnega kanala A bosta potekala sočasno z izgradnjo cestnega omrežja.

## VI. OBVEZNOSTI INVESTITORJEV IN IZVAJALCEV PRI IZVAJANJU UREDITVENEGA NAČRTA

## 19. člen

Pred z izgradnjo in/ali prenovo objektov ali sočasno je treba zgraditi ustrezno cestno in komunalno infrastrukturo. Obratovanje posameznih objektov pred izgradnjo ustrezne cestne in komunalne infrastrukture ni dovoljeno.

## VII. TOLERANCE

## 20. člen

Odstopanja od določil tega ureditvenega načrta so možna skladno z določili 6., 7. in 9. člena tega odloka. Obvezne in dovoljene gradbene linije objektov se ohranjajo brez tolerance. Pri nadaljnjem načrtovanju (izvlečki iz UN in PGD, PZI) in izgradnji prometnega omrežja in infrastrukturnih vodov in objektov so dovoljene tolerance premika osi  $\pm 10$  m.

## VIII. PREHODNA DOLOČBA

## 21. člen

Do izvedbe načrtovanih posegov se v območju urejanja ohranja sedanja raba prostora. Če na območju enote P6 v enem letu po sprejetju ureditvenega načrta ne bo prišlo do gradnje, mora lastnik oziroma investitor celotno zemljišče zatraviti in vzdrževati zelenico. Prepovedane so spremembe namembnosti objektov, predvidenih za rušitev zaradi izgradnje cestnega omrežja oziroma prometnih ureditev.

## IX. KONČNE DOLOČBE

## 22. člen

Z dnem veljavnosti tega odloka prenehajo v območju urejanja ureditvenega načrta centralnega dela Bršljina veljati določila PUP za območje mestnega jedra Novega mesta (Skupščinski Dolenjski list, št. 12/91), ki se nanašajo na ureditev Ljubljanske ceste in določila PUP za Novo mesto izven mestnega jedra in predmestna središča (Uradni list RS, št. 7/92, 32/93, 22/95, 37/95, 41/95 in 35/97) razen pri določilih, ki so opisana v prvem odstavku 2. člena tega odloka in zadevajo pozidavo ob cesti Bršljin.

## 23. člen

Ureditveni načrt je stalno na vpogled pri Sekretariatu za varstvo okolja in urejanje prostora - Zavodu za družbeno planiranje in urbanistično načrtovanje Mestne občine Novo mesto.

## 24. člen

Ta odlok začne veljati osmi dan po objavi v Uradnem listu Republike Slovenije.

Št. 352-01-1/97-12

Novo mesto, dne 26. marca 1998.

Predsednik  
Občinskega sveta  
mestne občine Novo mesto  
**Janez Mežan l. r.**

**1784. Program priprave sprememb in dopolnitev ureditvenega načrta za pokopališče v Mirni Peči**

Na podlagi 34. člena zakona o urejanju naselij in drugih posegov v prostor (Uradni list SRS, št. 18/84, 37/85 in 29/86 ter Uradni list RS, št. 26/90, 71/93 in 44/97) in 17. člena statuta Mestne občine Novo mesto (Uradni list RS, št. 13/95, 37/95, 8/96 in 68/96) je Občinski svet Mestne občine Novo mesto na 35. seji dne 7. 5. 1998 sprejel

**PROGRAM PRIPRAVE  
SPREMEB IN DOPOLNITEV  
ureditvenega načrta za pokopališče v Mirni Peči**

## 1. člen

Izhodišča za pripravo sprememb in dopolnitev ureditvenega načrta

Spremembe in dopolnitve ureditvenega načrta pokopališča Mirna Peč temeljijo na ureditvenem načrtu, ki je bil izdelan leta 1990 (Skupščinski Dolenjski list, št. 12/91). V obdobju, ki je temu sledilo, so bile izdelane nove demografske študije, ki ne predvidevajo občutne rasti prebivalstva v naslednjih petdesetih letih. Prav tako se s spremembami in dopolnitvami ureditvenega načrta pokopališča Mirna Peč omogoči naslednje prednosti pri realizaciji pokopališča:

- omogoči se faznost izgradnje pokopališča,
- omogoči se izvedba logistične poti, nujno potrebne za upravljanje in vzdrževanje pokopališča,
- z novim predlogom je izboljšana urbanistična situacija ter omogočena cenejša izvedba objekta mrliške vežice,
- omogoča boljšo vedutno/vizualno vklopljenost objekta v konturo obstoječega pokopališča.

## 2. člen

## Priprava ureditvenega načrta

1. Območje urejanja in obseg priprave ureditvenega načrta

V območje urejanja sprememb in dopolnitev ureditvenega načrta bodo vključena zemljišča, določena že v osnovnem ureditvenem načrtu, tako da je njihova namembnost že opredeljena.

Spremembe in dopolnitve ureditvenega načrta se pripravijo v vsebini, kot je predpisana z zakonom o urejanju naselij in drugih posegov v prostor (Uradni list SRS, št. 18/84, 37/85 in 29/86 ter Uradni list RS, št. 26/90, 18/93, 47/93, 71/93 in 44/97) – v nadaljevanju: ZUNDPP in s podzakonskim navodilom o vsebini potrebnih strokovnih podlag in o vsebini prostorsko izvedbenih aktov (Uradni list SRS, št. 14/85).

## 2. Predhodno pripravljene strokovne podlage

Predhodno pripravljene strokovne podlage in veljavna planska in urbanistična dokumentacija, ki se jih mora upoštevati pri pripravi ureditvenega načrta so:

- prostorske sestavine dolgoročnega in srednjeročnega družbenega plana občine s spremembami in dopolnitvami (Skupščinski Dolenjski list, št. 24/86, 15/90, 9/91, 12/91 in Uradni list RS, št. 7/92, 23/92, 28/92, 35/92, 50/92, 1/93, 28/93, 32/93, 60/93, 60/93, 69/93, 20/94, 50/94, 71/94, 78/94, 58/95, 11/96, 16/96 in 21/97),

- podatki o obstoječih infrastrukturnih vodih in napravah,

- podatki o naravnih lastnostih prostora,

- drugi elementi obdelave (veljavne urbanistične rešitve sosednjih območij, prometne rešitve,...),

- nova zasnova urbanistično/arhitektonske situacije.

1. Organi in organizacije, ki morajo podati predhodne pogoje in mnenja za pripravo osnutka ureditvenega načrta ter soglasja k dopolnjenemu osnutku ureditvenega načrta:

- Ministrstvo za zdravstvo, zdravstveni inšpektorat RS, enota Novo mesto,

- Ministrstvo za obrambo, Inšpektorat RS za varstvo pred naravnimi in drugimi nesrečami, izpostava Novo mesto,

- JP Komunala Novo mesto,

- JP Elektro PE Elektro Novo mesto,

- Telekom Slovenije, PE Novo mesto,

- Ministrstvo za promet in zveze, Direkcija RS za ceste.

Kolikor se v postopku priprave posebnih strokovnih podlag za ureditveni načrt ugotovi, da je potrebno pridobiti predhodna mnenja in pogoje ter soglasja tudi drugih organov, ki niso naštetih v prejšnjem odstavku, se le-ta pridobe v postopku.

Pred pričetkom priprave UN morajo organi in organizacije iz te točke na zahtevo izdelovalca UN podati v zvezi s predvidenimi prostorskimi ureditvami usmeritve, zahteve in omejitve (pogoje), ki jih izdelovalec upošteva pri pripravi posebnih strokovnih podlag oziroma pri pripravi osnutka UN. Organi in organizacije morajo v skladu s 35. členom ZUNDPP podati svoje pogoje in soglasja v 30 dneh od zahteve. V fazi priprave predloga UN s soglasjem potrdijo upoštevanje predhodnih pogojev in usmeritev. Če v predpisanem roku ne podajo pogojev, se šteje, da jih nimajo oziroma, da z rešitvami v UN soglašajo.

## 1. Vsebina ureditvenega načrta

Ureditveni načrt se pripravi kot smiselni izveček sestavin iz 28., 29. in 31. člena ZUNDPP:

## Osnutek

## a) tekstualni del,

- obrazložitev prostorskih pogojev za realizacijo planskih odločitev,

- opis območja urejanja in obodne meje,

- opis prostorskih rešitev po posameznih področjih,

- rešitve in pogoji v zvezi z infrastrukturnimi objekti in napravami,

- rešitve in pogoji v zvezi z varovanjem okolja,

- ukrepi za varovanje delovnega in bivalnega okolja,

- zasnova ureditve zelenih in prometnih površin, še posebej v razmerju do vodnega in obvodnega sveta,

- rešitve v zvezi z zaščito pred naravnimi in drugimi nesrečami,

- seznam parcel, ki se nahajajo znotraj meje obravnavanega območja in lastnikov zemljišč,

- etape izvajanja ureditvenega načrta,

- pogoji pristojnih organov in organizacij,

- osnutek odloka;

## b) grafični del,

- prikazi iz prostorskih sestavin občinskega dolgoročnega in srednjeročnega plana za obravnavano območje, 1:5000,

- topografska karta s prikazom območja urejanja z UN v širšem merilu 1:5000,

- katastrski načrt z mejo območja urejanja 1:1000,

- geodetski topografski načrt z mejo območja urejanja 1:500,

- ureditvena situacija območja 1:500,

- funkcionalne in oblikovalske rešitve objektov in naprav 1:500,

- ureditve po posameznih področjih (varovanje in urejanje naravne in kulturne dediščine, krajinske značilnosti, območja sanacij, plodna zemlja, zelene površine,... 1:500,

- idejne rešitve komunalnih in energetskih ureditev in ureditev s področja prometa in zvez ter drugih objektov in naprav s področja gospodarjenja javnih služb, 1:500,

- idejne rešitve prestavitev, rušitev in prilagoditev obstoječih objektov in naprav 1:500,

- karakteristični prečni profili in normalni vzdolžni profil internih cest.

## Predlog

Po sprejetju stališč do pripomb se v skladu s pripombami izdela predlog UN, ki mora vsebovati še vsa predpisana soglasja ter tehnične elemente za zakoličenje objektov in gradbenih parcel ter pogoje za določitev funkcionalnih zemljišč k objektom. Ustrezno tekstualnemu delu se dopolni tudi grafični del.

## 3. člen

Terminski plan in postopek izdelave ter sprejemanja UN

Posebne strokovne

podlage za UN	45 dni po podpisu pogodbe z izdelovalcem
---------------	--

Osnutek UN	60 dni po potrjeni varianti možne pozidave in zunanje ureditve
------------	--

Stališča do pripomb	15 dni po prejemu pripomb iz JR
---------------------	---------------------------------

Predlog UN	45 po sprejetju stališč do pripomb
------------	------------------------------------

Končno gradivo	15 dni po sprejetju UN na občinskem svetu
----------------	---

- Osnutek UN se izdela na podlagi posebnih strokovnih podlag.

- Ko občinska strokovna služba pristojna za prostor ugotovi, da osnutek UN vsebuje vse sestavine predpisane s programom priprave, predlaga županu, da se osnutek javno razgrne.

- Župan Mestne občine Novo mesto sprejme sklep o enomesečni javni razgrnitvi osnutka UN; sklep o javni razgrnitvi se objavi v Uradnem listu RS.

- Javna razgrnitev se izvede na sedežih Mestne občine Novo mesto, Krajevne skupnosti Mirna Peč za 30 dni od dneva objave sklepa o javni razgrnitvi iz prejšnje alineje.

- V času javne razgrnitve se organizira javna obravnava v KS Mirna Peč.

- Občani, organi in organizacije, krajevna skupnost ter drugi zainteresirani oziroma prizadeti lahko podajo pisne pripombe v času trajanja javne razgrnitve osnutka UN.

- V času javne razgrnitve se osnutek UN posreduje v obravnavo občinskemu svetu MONM.

- Po končani javni razgrnitvi župan Mestne občine Novo mesto zavzame stališča do pripomb in predlogov, podanih v času trajanja javne razgrnitve in zadalži pristojno službo za pripravo predloga.

- Župan Mestne občine Novo mesto posreduje predlog UN s poročilom o pripombah iz javne razgrnitve občinskemu svetu v obravnavo in mu predlaga sprejem UN z odlokom.

- Odlok se objavi v Uradnem listu RS.

#### 4. člen

Organizacija priprave ureditvenega načrta

Naročnik ureditvenega načrta in investitor posega v prostor je Krajevna skupnost Mirna Peč.

Izdelovalec ureditvenega načrta je določen na predlog investitorja in v soglasju z občinsko službo pristojno za prostor - K.A.B., d.o.o., Novo mesto.

Koordinator pri izdelavi naloge je Sekretariat za varstvo okolja in urejanje prostora - Zavod za družbeno planiranje in urbanistično načrtovanje MONM.

#### 5. člen

Program priprave se objavi v Uradnem listu RS in začne veljati z dnem sprejema na Občinskem svetu mestne občine Novo mesto.

Št. 352-01-3/98-12

Novo mesto, dne 7. maja 1998.

Predsednik  
Občinskega sveta  
mestne občine Novo mesto  
**Janez Mežan** l. r.

**VLADA**

### 1785. Odlok o uvedbi finančnih intervencij za zagotavljanje primerne in uravnotežene ponudbe kmetijskih pridelkov in živil na trgu v letu 1998

Na podlagi drugega odstavka 3. člena in 8. člena zakona o finančnih intervencijah v kmetijstvo, proizvodnjo in ponudbo hrane (Uradni list RS, št. 5/91) ter 6. člena zakona o izvrševanju proračuna Republike Slovenije (Uradni list RS, št. 5/96, 78/97, 87/97 in 34/98) izdaja Vlada Republike Slovenije

## O D L O K

### o uvedbi finančnih intervencij za zagotavljanje primerne in uravnotežene ponudbe kmetijskih pridelkov in živil na trgu v letu 1998

#### 1. člen

Finančne intervencije za leto 1998 se namenijo za pokrivanje negativnih razlik med nakupnimi in prodajnimi cenami blaga iz državnih blagovnih rezerv v skladu z drugim odstavkom 8. člena zakona o finančnih intervencijah v kmetijstvo, proizvodnjo in ponudbo hrane (Uradni list RS, št. 5/91) in na podlagi tržnih redov za sladkor in pšenico.

#### 2. člen

Sredstva za izvajanje ukrepa iz prejšnjega člena so zagotovljena na postavki Ministrstva za ekonomske odnose in razvoj (v nadaljnjem besedilu: ministrstvo) 1442 - Regresiranje cen določenih proizvodov, na podlagi zakona o izvrševanju proračuna Republike Slovenije (Uradni list RS, št. 5/96, 78/97, 87/97 in 34/98).

Skupna vrednost sredstev znaša 1.676.000.000 tolarjev.

#### 3. člen

Upravičenec do sredstev iz 2. člena tega odloka je Zavod Republike Slovenije za blagovne rezerve (v nadaljevanju: zavod).

#### 4. člen

Zavod je upravičen do sredstev iz 2. člena tega odloka, če so bili kmetijski pridelki in živila dani na trg po cenah, ki so nižje od lastnih cen (nakupna cena, povečana za manipulativne stroške ter stroške skladiščenja in financiranja zalog) za istovrstno blago v državnih blagovnih rezervah.

V primeru iz prejšnjega odstavka mora zavod predložiti ministrstvu zahtevek za izplačilo sredstev. V zahtevku mora biti naveden kmetijski pridelek oziroma živilo, za katerega se uveljavlja zahtevek za izplačilo negativnih razlik, priložen pa mora biti tudi izračun lastne cene za to blago, višina negativne razlike na enoto proizvoda in skupen znesek obračunanih negativnih razlik.

#### 5. člen

Zavod vlaga zahtevke za izplačilo negativnih razlik najpozneje do 20. decembra 1998.

#### 6. člen

Zavod mora voditi evidenco o uveljavljanju finančnih intervencij ter hraniti v originalu vso dokumentacijo najmanj pet let.

Zavod mora tudi omogočiti vpogled v dokumente ministrstvu, proračunskim inšpektorjem in Računskemu sodišču.

#### 7. člen

Z dnem, ko prične veljati ta odlok, preneha veljati odlok o uvedbi finančnih intervencij za zagotavljanje primerne in uravnotežene ponudbe kmetijskih pridelkov in živil na trgu za obdobje od 1. januarja do 30. junija 1998 (Uradni list RS, št. 5/98).

#### 8. člen

Ta odlok začne veljati naslednji dan po objavi v Uradnem listu Republike Slovenije.

Št. 403-03/98-1

Ljubljana, dne 21. maja 1998.

**Vlada Republike Slovenije**

**dr. Janez Drnovšek** l. r.  
Predsednik

**1786. Sklep o uskladitvi preživnin**

Na podlagi 132. člena zakona o zakonski zvezi in družinskih razmerjih (Uradni list SRS, št. 14/89) in zadnjega odstavka 21. člena zakona o Vladi Republike Slovenije (Uradni list RS, št. 4/93, 23/96 in 47/97) je Vlada Republike Slovenije na 62. seji dne 21. maja 1998 sprejela

**SKLEP  
o uskladitvi preživnin**

1

Preživnine, določene s sodno odločbo in preživnine, določene z dogovorom iz 130. člena zakona o zakonski zvezi in družinskih razmerjih (Uradni list SRS, št. 14/89), ki so že bile valorizirane s 1. novembrom 1997 ter preživnine, določene ali dogovorjene v mesecu avgustu 1997, se s 1. junijem 1998 povišajo za 5,1%.

2

Preživnine, določene ali dogovorjene v mesecu septembru 1997, se s 1. junijem 1998 povišajo za 4,9%.

3

Preživnine, določene ali dogovorjene v mesecu oktobru 1997, se s 1. junijem 1998 povišajo za 4,3%.

4

Preživnine, določene ali dogovorjene v mesecu novembru 1997, se s 1. junijem 1998 povišajo za 3,7%.

5

Preživnine, določene ali dogovorjene v mesecu decembru 1997, se s 1. junijem 1998 povišajo za 2,9%.

6

Preživnine, določene ali dogovorjene v mesecu januarju 1998, se s 1. junijem 1998 povišajo za 2,3%.

7

Preživnine, določene ali dogovorjene v mesecu februarju 1998, se s 1. junijem 1998 povišajo za 0,9%.

8

Ta sklep začne veljati naslednji dan po objavi v Uradnem listu Republike Slovenije.

Št. 553-02/98-1  
Ljubljana, dne 21. maja 1998.

**Vlada Republike Slovenije**

**dr. Janez Drnovšek** l. r.  
Predsednik

**MINISTRSTVA****1787. Odredba o določitvi vrednosti točke za ugotovitev vrednosti stanovanja**

Na podlagi 121. člena stanovanjskega zakona (Uradni list RS, št. 18/91-I, 19/91-I, 21/94 in 23/96) izdaja minister za okolje in prostor

**ODREDBO****o določitvi vrednosti točke za ugotovitev vrednosti stanovanja**

1. člen

Vrednost točke za ugotovitev vrednosti stanovanja je določena skladno z rastjo vrednosti nemške marke po srednjem tečaju Banke Slovenije in je 160,07 SIT.

2. člen

Z dnem uveljavitve te odredbe preneha veljati odredba o določitvi vrednosti točke za ugotovitev vrednosti stanovanja (Uradni list RS, št. 32/98).

3. člen

Ta odredba začne veljati naslednji dan po objavi v Uradnem listu Republike Slovenije.

Št. 361-00-80/91  
Ljubljana, dne 15. maja 1998.

Minister  
za okolje in prostor  
**dr. Pavel Gantar** l. r.

**DRUGI DRŽAVNI ORGANI  
IN ORGANIZACIJE****1788. Aneks h kolektivni pogodbi za zdravnike in zobozdravnike v Republiki Sloveniji****A N E K S****h kolektivni pogodbi za zdravnike in zobozdravnike v Republiki Sloveniji**

1

Zdravniški dodatek, določen z aneksom h kolektivni pogodbi za zdravnike in zobozdravnike v R Sloveniji (Uradni list RS, št. 14/94, 15/94, 22/96), se od 1. maja 1998 poveča, kot je določeno v prilogi 1 tega aneksa.

2

Pogodbene stranki bosta občasno, najmanj pa enkrat letno ocenili učinkovitost in ustreznost ukrepov po dogovoru med Ministrstvom za zdravstvo, Zavodom za zdravstveno zavarovanje Slovenije, zdravniškimi združenji in direktorji regijskih bolnišnic o ukrepih za izboljšanje razmer v zdravstvu, ki je priloga 2 tega aneksa.

Stranki bosta učinke tega dogovora prvič ocenili 31. 8. 1998. Dodatki od 1. septembra 1998 dalje bodo uveljavljeni, ko obe stranki ugotovita uspešnost realizacije kratkoročnih ukrepov dogovora za izboljšanje razmer v zdravstvu.

3

Dokončna uskladitev zdravniških plač s sodniškimi se opravi s 1. januarjem 2000.

Ob dokončni uveljavitvi zdravniških plač se s kolektivno pogodbo oziroma zakonom selektivno na novo določijo podatki za delovne pogoje, ki so specifični za zdravstveno dejavnost.

4

Povečanje zdravniškega dodatka po tem aneksu pripada zdravnikom po opravljenem sekundariatu oziroma zobozdravnikom po opravljenem strokovnem izpitu.

5

Ta aneks začne veljati osmi dan po objavi v Uradnem listu Republike Slovenije.

Ljubljana, dne 15. aprila 1998.

FIDES - Sindikat zdravnikov in zobozdravnikov Slovenije	Ministrstvo za zdravstvo RS
Sindikat zdravstva in socialnega varstva Slovenije	Zdravniška zbornica Slovenije

Sindikat zdravstva in socialnega skrbstva Slovenije

Ta aneks h kolektivni pogodbi je bil s sklepom o registraciji aneksa h kolektivni pogodbi, ki ga je izdalo Ministrstvo za delo, družino in socialne zadeve vpisan v register kolektivnih pogodb z datumom 18. 5. 1998 pod zap. št. 37/2 in št. spisa 121-03-0009/94-009.

### 1789. Poročilo o gibanju plač za marec 1998

Statistični urad Republike Slovenije objavlja na podlagi zakona o državni statistiki (Uradni list RS, št. 45/95) in nacionalnega programa statističnih raziskovanj (Uradni list RS, št. 70/97)

### PO RO Č I L O o gibanju plač za marec 1998

Povprečna mesečna bruto plača na zaposleno osebo v Sloveniji za marec 1998 znaša 153.829 SIT in je za 0,6 odstotka višja kot februarja 1998.

Povprečna mesečna bruto plača za obdobje januar 1998–marec 1998 znaša 153.269 SIT.

Indeks bruto plače na zaposleno osebo za marec 1998 na obdobje april 1997 – marec 1998 znaša 103,9.

Št. 941-15-21/98

Ljubljana, dne 19. maja 1998.

Direktor  
Statističnega urada  
Republike Slovenije  
**Tomaž Banovec** l. r.

### Popravek

V sklepu o razpisu referendumu za uvedbo samoprispevka na območju Krajevne skupnosti Račna (Grosuplje), objavljenem v Uradnem listu RS, št. 37-1672/98, z dne 15. 5. 1998, se

v 2. členu, v drugi vrstici datum pravilno glasi:

**14. junija 1998...**

v 10. členu, v drugem odstavku v prvi vrstici pa datum pravilno glasi: **...14. junija 1998...**

Uredništvo

## VSEBINA

### VLADA

- |  |      |
|--|------|
| 1785. Odlok o uvedbi finančnih intervencij za zagotavljanje primerne in uravnotežene ponudbe kmetijskih pridelkov in živil na trgu v letu 1998 | 2929 |
| 1786. Sklep o uskladitvi preživnin   | 2930 |

### MINISTRSTVA

- |  |      |
|--|------|
| 1787. Odredba o določitvi vrednosti točke za ugotovitev vrednosti stanovanja                 | 2930 |
| 1736. Pravilnik o nagradah in priznanjih Republike Slovenije za znanstveno-raziskovalno delo | 2845 |
| 1737. Pravilnik o spremembah in dopolnitvah pravilnika o vzpodbujanju tehnološkega razvoja   | 2847 |

### USTAVNO SODIŠČE

- |  |      |
|--|------|
| 1738. Odločba, da je drugi odstavek 3. člena zakona o žrtvah vojnega nasilja v neskladju z ustavo              | 2848 |
| 1739. Sklep o nesprejemu ustavne pritožbe zoper sodbo Vrhovnega sodišča št. I Ips 158/96-5 z dne 15. 10. 1996  | 2849 |
| 1740. Sklep o sprejemu pobude in začasnem zadržanju izvrševanja sklepa o ustanovitvi lovišč v Občini Cerklje   | 2850 |
| 1741. Odločba o rešitvi spora glede pristojnosti   | 2851 |
| 1742. Odločba o rešitvi spora glede pristojnosti   | 2852 |
| 1743. Odločba o skladnosti 3. in 4. člena zakona o spremembah in dopolnitvah zakona o prometnem davku z ustavo | 2853 |

### DRUGI DRŽAVNI ORGANI IN ORGANIZACIJE


- |   |      |
|---|------|
| 1744. Pravilnik o obliki in vsebini enotnega žiga projektiivnih podjetij  | 2856 |
| 1745. Spremembe in dopolnitve tarife za opravljanje pomorske pilotaže na območju teritorialnega morja in notranjih morskih voda Republike Slovenije | 2859 |
| 1788. Aneks h kolektivni pogodbi za zdravnike in zobozdravnike v Republiki Sloveniji  | 2930 |
| 1789. Poročilo o gibanju plač za marec 1998   | 2931 |

### OBČINE

- |   |      |
|---|------|
| BLED  |      |
| 1746. Odlok o neprometnih znakih v Občini Bled  | 2859 |
| 1747. Sklep o javni razgrnitvi osnutka prostorsko ureditvenih pogojev za središče Bleda, osnutka sprememb in dopolnitev prostorsko ureditvenih pogojev za območje planske celote Bled in osnutka sprememb in dopolnitev planskih dokumentov Občine Bled | 2861 |
| BOHINJ  |      |
| 1748. Spremembe in dopolnitve statuta Občine Bohinj   | 2861 |
| BREŽICE   |      |
| 1749. Odlok o zaključnem računu proračuna Občine Brežice za leto 1997   | 2863 |
| 1750. Odlok o spremembi odloka o začasnem financiranju javne porabe Občine Brežice za leto 1998   | 2863 |
| CANKOVA-TIŠINA  |      |
| 1751. Odlok o izvajanju gospodarskih javnih služb s podelitvijo koncesije v Občini Cankova-Tišina   | 2863 |
| CELJE   |      |
| 1752. Odlok o proračunu Mestne občine Celje za leto 1998  | 2866 |
| 1753. Odlok o spremembah in dopolnitvah odloka o zaidalnem načrtu Trnovlje–jug  | 2868 |

	Stran		Stran
1754.	2868	LAŠKO	
1755.	2870	1771. Odlok o zastavi in grbu Občine Laško	2906
1756.	2870	1772. Odlok o spremembah in dopolnitvah odloka o komunalni ureditvi in zunanjem videzu naselij v Občini Laško	2908
1757.	2871	1773. Odlok o spremembah in dopolnitvah odloka o ureditvi cestnega prometa v naseljih Občine Laško	2908
1758.	2872	LJUTOMER	
1759.	2872	1774. Odlok o spremembah in dopolnitvah odloka o ustanovitvi javnega zavoda za kulturo in izobraževanje v Občini Ljutomer	2909
1760.	2874	1775. Sklep o določitvi ekonomskih cen vzgojno-varstvenih programov in vrtcih Občine Ljutomer, normativov in rezervacij	2909
DOBREPOLJE		1776. Sklep o uvedbi krajevnega samoprispevka za območje Krajevne skupnosti Železne dveri	2910
1761.	2875	1777. Poročilo volilne komisije Krajevne skupnosti Železne dveri o ugotovitvi izida glasovanja na referendumu za uvedbo krajevnega samoprispevka	2911
1762.	2897	LOŠKA DOLINA	
DOBROVA-HORJUL-POLHOV GRADEC		1778. Odlok o spremembi odloka o ustanovitvi javnega vzgojno-izobraževalnega zavoda Osnovna šola Tone Šraj Aljoša Nova vas	2911
1763.	2897	1779. Odlok o spremembi odloka o ustanovitvi javnega vzgojno-izobraževalnega zavoda Osnovna šola Heroja Janeza Hribarja Stari trg pri Ložu	2911
GORNJI PETROVCI		1780. Odlok o ustanovitvi, sestavi, nalogah in načinu dela občinskega sveta za preventivo in vzgojo v cestnem prometu	2912
1764.	2897	MOZIRJE	
GROSUPLJE		1781. Sklep o razpisu referendumu za uvedbo krajevnega samoprispevka za območje Krajevne skupnosti Rečica ob Savinji	2913
1765.	2899	NOVO MESTO	
HODOŠ-ŠALOVCI		1782. Odlok o spremembah in dopolnitvah prostorskih sestavin dolgoročnega plana Občine Novo mesto za obdobje od leta 1986 do 2000 in srednjeročnega družbenega plana Občine Novo mesto za obdobje od leta 1986 do 1990 (za območje Mestne občine Novo mesto), dopolnjene 1998/1 (za poslovno-stanovanjsko območje Bršljina)	2914
1766.	2899	1783. Odlok o ureditvenem načrtu centralnega dela Bršljina	2918
1767.	2901	1784. Program priprave sprememb in dopolnitev ureditvenega načrta za pokopališče v Mirni Peči	2927
KOBARID		- Popravek sklepa o razpisu referendumu za uvedbo samoprispevka na območju Krajevne skupnosti Račna	2931
1768.	2903		
1769.	2903		
KRŠKO			
1770.	2904		

ISSN 1318-0576



9 771318 057017

Izdajatelj Služba Vlade RS za zakonodajo - Direktor Lojze Janko - Založnik Časopisni zavod Uradni list Republike Slovenije - Direktor in odgovorni urednik Marko Polutnik - Priprava ČZ Uradni list, Tisk Tiskarna SET, d.o.o., Vevče - Akontacija naročnine za leto 1998 je 15.330 SIT (s prometnim davkom), pri ceni posameznega Uradnega lista RS je vračunan 5% prometni davek - Naročnina za tujino je 300\$ - Reklamacije se upoštevajo le mesec dni po izidu vsake številke - Uredništvo in uprava Ljubljana, Slovenska 9 - Poštni predal 379/VII - Telefon direktor, sekretar, šef računovodstva 125 14 19, prodaja 125 02 94, računovodstvo, naročnine 125 23 57, telefaks 125 14 18, uredništvo 125 73 08, uredništvo - telefaks 125 01 99 - Internet <http://www.uradni-list.si> - e-mail: [info@uradni-list.si](mailto:info@uradni-list.si) - Žiro račun 50100-603-40323 - Po mnenju Ministrstva za kulturo se ta publikacija uvršča med proizvode, od katerih se plačuje davek od prometa proizvodov po 13. točki tarifne številke 3 zakona o prometnem davku (Uradni list RS, št. 4-245/92 z dne 25. januarja 1992)