

Uradni list Republike Slovenije



Internet: www.uradni-list.si

e-pošta: info@uradni-list.si

Št. **67** Ljubljana, petek **19. 10. 2018**

ISSN 1318-0576 Leto XXVIII

PREDSEDNIK REPUBLIKE

3237. Ukaz o postavitvi izrednega in pooblaščenega veleposlanika Republike Slovenije na Novi Zelandiji

Na podlagi prvega odstavka 107. člena Ustave Republike Slovenije (Uradni list RS, št. 33/91-I, 42/97 – UZS68, 66/00 – UZ80, 24/03 – UZ3a, 47, 68, 69/04 – UZ14, 69/04 – UZ43, 69/04 – UZ50, 68/06 – UZ121, 140, 143, 47/13 – UZ148 in 47/13 – UZ90, 97, 99 in 75/16 – UZ70a) in četrtega odstavka 17.a člena Zakona o zunanjih zadevah (Uradni list RS, št. 113/03 – uradno prečiščeno besedilo, 20/06 – ZNOMCMO, 76/08, 108/09, 80/10 – ZUTD, 31/15 in 30/18 ZKZaš) izdajam

U K A Z

o postavitvi izrednega in pooblaščenega veleposlanika Republike Slovenije na Novi Zelandiji

Za izrednega in pooblaščenega veleposlanika Republike Slovenije na Novi Zelandiji s sedežem v Canberri postavim Jurija Riflja.

Št. 501-03-26/2018-2
Ljubljana, dne 9. oktobra 2018

Borut Pahor l.r.
Predsednik
Republike Slovenije

3238. Ukaz o postavitvi izrednega in pooblaščenega veleposlanika Republike Slovenije v Republiki Kostariki

Na podlagi prvega odstavka 107. člena Ustave Republike Slovenije (Uradni list RS, št. 33/91-I, 42/97 – UZS68, 66/00 – UZ80, 24/03 – UZ3a, 47, 68, 69/04 – UZ14, 69/04 – UZ43, 69/04 – UZ50, 68/06 – UZ121, 140, 143, 47/13 – UZ148 in 47/13 – UZ90, 97, 99 in 75/16 – UZ70a) in četrtega odstavka 17.a člena Zakona o zunanjih zadevah (Uradni list RS, št. 113/03 – uradno prečiščeno besedilo, 20/06 – ZNOMCMO, 76/08, 108/09, 80/10 – ZUTD, 31/15 in 30/18 ZKZaš) izdajam

U K A Z

o postavitvi izrednega in pooblaščenega veleposlanika Republike Slovenije v Republiki Kostariki

Za izrednega in pooblaščenega veleposlanika Republike Slovenije v Republiki Kostariki s sedežem v Washingtonu postavim mag. Stanislava Vidoviča.

Št. 501-03-27/2018-2
Ljubljana, dne 9. oktobra 2018

Borut Pahor l.r.
Predsednik
Republike Slovenije

3239. Ukaz o postavitvi izrednega in pooblaščenega veleposlanika Republike Slovenije v Turkmenistanu

Na podlagi prvega odstavka 107. člena Ustave Republike Slovenije (Uradni list RS, št. 33/91-I, 42/97 – UZS68, 66/00 – UZ80, 24/03 – UZ3a, 47, 68, 69/04 – UZ14, 69/04 – UZ43, 69/04 – UZ50, 68/06 – UZ121, 140, 143, 47/13 – UZ148 in 47/13 – UZ90, 97, 99 in 75/16 – UZ70a) in četrtega odstavka 17.a člena Zakona o zunanjih zadevah (Uradni list RS, št. 113/03 – uradno prečiščeno besedilo, 20/06 – ZNOMCMO, 76/08, 108/09, 80/10 – ZUTD, 31/15 in 30/18 ZKZaš) izdajam

U K A Z

o postavitvi izrednega in pooblaščenega veleposlanika Republike Slovenije v Turkmenistanu

Za izrednega in pooblaščenega veleposlanika Republike Slovenije v Turkmenistanu s sedežem v Moskvi postavim Branka Rakovca.

Št. 501-03-28/2018-2
Ljubljana, dne 9. oktobra 2018

Borut Pahor l.r.
Predsednik
Republike Slovenije

3240. Ukaz o postavitvi izrednega in pooblaščenega veleposlanika Republike Slovenije v Kooperativni republiki Gvajani

Na podlagi prvega odstavka 107. člena Ustave Republike Slovenije (Uradni list RS, št. 33/91-I, 42/97 – UZS68, 66/00 – UZ80, 24/03 – UZ3a, 47, 68, 69/04 – UZ14, 69/04 – UZ43, 69/04 – UZ50, 68/06 – UZ121, 140, 143, 47/13 – UZ148 in 47/13 – UZ90, 97, 99 in 75/16 – UZ70a) in četrtega odstavka 17.a člena Zakona o zunanjih zadevah (Uradni list RS, št. 113/03 – uradno prečiščeno besedilo, 20/06 – ZNOMCMO, 76/08, 108/09, 80/10 – ZUTD, 31/15 in 30/18 ZKZaš) izdajam

U K A Z

o postavitvi izrednega in pooblaščenega veleposlanika Republike Slovenije v Kooperativni republiki Gvajani

Za izrednega in pooblaščenega veleposlanika Republike Slovenije v Kooperativni republiki Gvajani s sedežem v Washingtonu postavim mag. Stanislava Vidoviča.

Št. 501-03-29/2018-2
Ljubljana, dne 9. oktobra 2018

Borut Pahor i.r.
Predsednik
Republike Slovenije

MINISTRSTVA

3241. Pravilnik o označevanju vira sofinanciranja iz Programa razvoja podeželja Republike Slovenije za obdobje 2014–2020

Na podlagi drugega odstavka 18.c člena Zakona o kmetijstvu (Uradni list RS, št. 45/08, 57/12, 90/12 – ZdZPVHVVR, 26/14, 32/15, 27/17 in 22/18) izdaja ministrica za kmetijstvo, gozdarstvo in prehrano

P R A V I L N I K

o označevanju vira sofinanciranja iz Programa razvoja podeželja Republike Slovenije za obdobje 2014–2020

1. člen
(vsebina)

Ta pravilnik podrobneje določa zavezanca za označevanje, način označevanja in trajanje obveznosti označevanja vira sofinanciranja ukrepov, podukrepov ali operacij iz Programa razvoja podeželja Republike Slovenije za obdobje 2014–2020, ki je potrjen z Izvedbenim sklepom Komisije z dne 13. februarja 2015 o odobritvi programa razvoja podeželja Republike Slovenije za podporo iz Evropskega kmetijskega sklada za razvoj podeželja, št. CCI 2014 SI 06 RD NP 0012020, zadnjič spremenjenim z Izvedbenim sklepom Komisije št. C(2018) 2490 z dne 19. aprila 2018 o odobritvi spremembe Programa razvoja podeželja Republike Slovenije za podporo iz Evropskega kmetijskega sklada za razvoj podeželja, (v nadaljnjem besedilu: PRP 2014–2020) in je dostopen na spletni strani Ministrstva za kmetijstvo, gozdarstvo in prehrano (v nadaljnjem besedilu: MKGP) ter na spletni strani programa razvoja podeželja (<http://www.program-podezelja.si>), za izvajanje Izvedbene Uredbe Komisije (EU) št. 808/2014 z dne 17. julija 2014 o določitvi pravil za

uporabo Uredbe (EU) št. 1305/2013 Evropskega parlamenta in Sveta o podpori za razvoj podeželja iz Evropskega kmetijskega sklada za razvoj podeželja (EKSRP) (UL L št. 227 z dne 31. 7. 2014, str. 18), zadnjič spremenjene z Izvedbeno uredbo Komisije (EU) 2018/1077 z dne 30. julija 2018 o spremembi Izvedbene uredbe (EU) št. 808/2014 o določitvi pravil za uporabo Uredbe (EU) št. 1305/2013 Evropskega parlamenta in Sveta o podpori za razvoj podeželja iz Evropskega kmetijskega sklada za razvoj podeželja (EKSRP) (UL L št. 194 z dne 31. 7. 2018, str. 44), (v nadaljnjem besedilu: Uredba 808/2014/EU).

2. člen

(zavezanec za označevanje)

(1) Zavezanec za označevanje vira sofinanciranja po tem pravilniku je v skladu s priložo III k Uredbi 808/2014/EU upravičenec do podpore iz ukrepa, podukrepa ali operacije iz PRP 2014–2020.

(2) Če gre za kolektivno naložbo iz podukrepa Podpora za naložbe v kmetijska gospodarstva v skladu z uredbo, ki ureja izvajanje ukrepa naložbe v osnovna sredstva in podukrepa podpora za naložbe v gozdarske tehnologije ter predelavo, mobilizacijo in trženje gozdarskih proizvodov iz Programa razvoja podeželja Republike Slovenije za obdobje 2014–2020, je zavezanec za označevanje vira sofinanciranja vodilni partner.

(3) Če gre za tehnično pomoč iz PRP 2014–2020, sta zavezanca za označevanje vira sofinanciranja:

– MKGP kot organ upravljanja iz PRP 2014–2020 v skladu s točko (a) drugega odstavka 65. člena Uredbe (EU) št. 1305/2013 Evropskega parlamenta in Sveta z dne 17. decembra 2013 o podpori za razvoj podeželja iz Evropskega kmetijskega sklada za razvoj podeželja (EKSRP) in razveljavitvi Uredbe Sveta (ES) št. 1698/2005 (UL L št. 347 z dne 20. 12. 2013, str. 487), zadnjič spremenjene z Delegirano uredbo Komisije (EU) 2018/162 z dne 23. novembra 2017 o spremembi Priloge I k Uredbi (EU) št. 1305/2013 Evropskega parlamenta in Sveta ter prilog II in III k Uredbi (EU) št. 1307/2013 Evropskega parlamenta in Sveta (UL L št. 30 z dne 2. 2. 2018, str. 6), (v nadaljnjem besedilu: Uredba 1305/2013/EU) in

– Agencija Republike Slovenije za kmetijske trge in razvoj podeželja (v nadaljnjem besedilu: ARSKTRP) kot akreditirana plačilna agencija v skladu z drugim odstavkom 65. člena Uredbe 1305/2013/EU.

3. člen

(način označevanja vira sofinanciranja)

(1) Način označevanja vira sofinanciranja je določen glede na:

– vrsto ukrepa, podukrepa ali operacije in
– višino podpore, ki je dodeljena z odločbo, izdano v skladu z zakonom, ki ureja kmetijstvo, ali pogodbo, sklenjeno na podlagi izvedenega postopka oddaje javnega naročila v skladu s predpisi, ki urejajo javno naročanje (v nadaljnjem besedilu: dodeljena podpora).

(2) Če ima zavezanec za označevanje poslovno spletno stran v času trajanja obveznosti označevanja v skladu s 14. členom tega pravilnika, na tej spletni strani označi vir sofinanciranja v skladu z 8. členom tega pravilnika, ne glede na višino dodeljene podpore.

(3) Če je višina dodeljene podpore večja od 50.000 eurov, zavezanec za označevanje poleg označitve na poslovni spletni strani v skladu s prejšnjim odstavkom, označi vir sofinanciranja s plakatом v skladu z 9. členom tega pravilnika ali obrazložljivo tablo v skladu z 12. členom tega pravilnika. Ta obveznost ne velja za ukrepe Kmetijsko-okoljska-podnebna plačila, Ekološko kmetovanje, Plačila območjem z naravnimi ali drugimi posebnimi omejitvami ter Dobrobit živali iz PRP 2014–2020 ter v primeru zavezanca za označevanje, ki izpolnjuje pogoje iz četrtega odstavka tega člena.

(4) Zavezanec za označevanje poleg označitve vira sofinanciranja v skladu z drugim odstavkom tega člena označi vir

sofinanciranja tudi z začasnimi panojem v skladu z 11. členom tega pravilnika, če so izpolnjeni naslednji pogoji:

– gre za ukrep Naložbe v osnovna sredstva ali podukrep Podpora za naložbe v gozdarske tehnologije ter predelavo, mobilizacijo in trženje gozdnih proizvodov;

– podpora se dodeli za naložbe v ureditev objektov oziroma nakup pripadajoče opreme v skladu z uredbo, ki ureja izvajanje ukrepa naložbe v osnovna sredstva in podukrepa podpora za naložbe v gozdarske tehnologije ter predelavo, mobilizacijo in trženje gozdarskih proizvodov iz Programa razvoja podeželja Republike Slovenije za obdobje 2014–2020 ter

– višina dodeljene podpore je večja od 500.000 evrov.

(5) Začasni pano iz prejšnjega odstavka se najpozneje v treh mesecih po zaključku naložbe nadomesti s stalno obrazložitevno tablo v skladu z 12. členom tega pravilnika, pri čemer se šteje, da je naložba zaključena, ko je vložen zadnji zahtevek za izplačilo sredstev.

(6) Če gre za naložbo v stroj ali opremo v okviru ukrepa Naložbe v osnovna sredstva, razen naložbe v vgradno opremo objekta, mora zavezanec za označevanje označiti posamezni stroj ali opremo z nalepko v skladu z 10. členom tega pravilnika, če je upravičeni strošek posameznega stroja ali opreme višji od 50.000 evrov.

(7) Vir sofinanciranja se v skladu z 9., 11. in 12. členom tega pravilnika označi na vidnem mestu:

– na lokaciji izvajanja ukrepa, podukrepa ali operacije,

– na sedežu zavezanca za označevanje ali

– na gospodarskem posloju, ki leži na naslovu ali sedežu zavezanca za označevanje.

(8) Ne glede na tretji, četrti, peti in šesti odstavek tega člena označevanje vira sofinanciranja v skladu z 9., 11. in 12. členom tega pravilnika ni potrebno v naslednjih primerih:

– če je zavezanec za označevanje fizična oseba, ki ima naslov in dvo ali večstanovanjski stavbi v skladu s Stanovanjskim zakonom (Uradni list RS, št. 69/03, 18/04 – ZVKSES, 47/06 – ZEN, 45/08 – ZVEtL, 57/08, 62/10 – ZUPJS, 56/11 – odl. US, 87/11, 40/12 – ZUJF, 14/17 – odl. US in 27/17);

– če gre za podukrep Podpora za odpravo škode v gozdovih zaradi gozdnih požarov ter naravnih nesreč in katastrofičnim dogodkov;

– če je s predpisi, ki urejajo varstvo kulturne dediščine, predpisom, ki ureja prometno signalizacijo in prometno opremo na cestah ali predpisom, ki ureja označevanje zavarovanih območij naravnih vrednot, določeno, da označevanje ni dovoljeno.

(9) Informacijsko in komunikacijsko gradivo, za katero je zavezanec za označevanje dodeljena podpora, se označi v skladu s 13. členom tega pravilnika, če je na gradivu uporabljen tudi nacionalni ali občinski simbol.

4. člen

(način označevanja pri kolektivnih naložbah v okviru podukrepa Podpora za naložbe v kmetijska gospodarstva)

(1) Če gre za kolektivno naložbo v okviru podukrepa Podpora za naložbe v kmetijska gospodarstva v skladu z uredbo, ki ureja izvajanje ukrepa naložbe v osnovna sredstva in podukrepa podpora za naložbe v gozdarske tehnologije ter predelavo, mobilizacijo in trženje gozdarskih proizvodov iz Programa razvoja podeželja Republike Slovenije za obdobje 2014–2020, vodilni partner označi vir sofinanciranja na poslovni spletni strani v skladu z 8. členom tega pravilnika.

(2) Če gre za kolektivno naložbo v ureditev objektov, mora vodilni partner, poleg označitve na poslovni spletni strani v skladu s prejšnjim odstavkom, označiti vir sofinanciranja na lokaciji naložbe:

– s plakatom v skladu z 9. členom tega pravilnika ali obrazložitevno tablo v skladu z 12. členom tega pravilnika, če je višina dodeljene podpore večja od 50.000 evrov;

– z začasnimi panojem v skladu z 11. členom tega pravilnika, če so izpolnjeni pogoji iz četrtega odstavka prejšnjega člena. Začasni pano se nadomesti s stalno obrazložitevno tablo v skladu s petim odstavkom prejšnjega člena.

(3) Če gre za kolektivno naložbo v stroj ali opremo, razen naložbe v vgradno opremo objekta, mora vodilni partner označiti posamezni stroj ali opremo z nalepko v skladu z 10. členom tega pravilnika, če je upravičeni strošek posameznega stroja ali opreme višji od 50.000 evrov.

5. člen

(način označevanja pri ukrepu Podpora za lokalni razvoj v okviru pobude LEADER)

(1) Če gre za podukrep Podpora za tekoče stroške in stroške animacije:

– lokalna akcijska skupina (v nadaljnjem besedilu: LAS) in vodilni partner označita vir sofinanciranja na svoji poslovni spletni strani v skladu z 8. členom tega pravilnika;

– LAS postavi obrazložitevno tablo na svojem naslovu v skladu z 12. členom tega pravilnika, če je višina dodeljene podpore večja od 50.000 evrov. Če naslov vodilnega partnerja ni enak naslovu LAS, se postavi obrazložitevna tabla na naslovu LAS in vodilnega partnerja.

(2) Če gre za podukrepa Podpora za izvajanje operacij v okviru strategije lokalnega razvoja, ki ga vodi skupnost, in Priprava in izvajanje dejavnosti sodelovanja lokalne akcijske skupine, upravičenci do podpore iz teh podukrepov:

– ki imajo poslovno spletno stran v času trajanja obveznosti v skladu s 14. členom tega pravilnika, označijo vir sofinanciranja na poslovni spletni strani v skladu z 8. členom tega pravilnika;

– označijo vir sofinanciranja s plakatom ali obrazložitevno tablo na vidnem mestu v skladu z 9. ali 11. členom tega pravilnika, če je višina dodeljenih sredstev večja od 50.000 evrov.

(3) Za podukrep Pripravljalna podpora se vir sofinanciranja ne označuje v skladu s tem pravilnikom.

6. člen

(način označevanja tehnične pomoči)

Zavezanec za označevanje iz tretjega odstavka 2. člena tega pravilnika označi vir sofinanciranja z opisom namena vira sofinanciranja tehnične pomoči PRP 2014–2020 na poslovni spletni strani in enim plakatom ali obrazložitevno tablo v skladu z 8. in 9. oziroma 12. členom tega pravilnika.

7. člen

(obvezni elementi označevanja)

(1) Obvezni elementi označevanja vira sofinanciranja so naslednji:

1. naziv ukrepa, podukrepa ali operacije ali namen dodeljene podpore iz PRP 2014–2020;

2. simbol Evropske unije;

3. navedba »Evropski kmetijski sklad za razvoj podeželja: Evropa investira v podeželje«;

4. simbol PRP v skladu s Prilogo, ki je sestavni del tega pravilnika;

5. simbol Republike Slovenije: zastava ali grb, oblikovana v skladu s predpisom, ki ureja grb, zastavo in himno Republike Slovenije ter slovensko narodno zastavo;

6. če gre za podukrepe Podpora za tekoče stroške in stroške animacije, Podpora za izvajanje operacij v okviru strategije lokalnega razvoja, ki ga vodi skupnost, in Priprava in izvajanje dejavnosti sodelovanja lokalne akcijske skupine, se poleg elementov iz 1. do 5. točke tega odstavka uporabi tudi simbol LEADER v skladu s Prilogo tega pravilnika.

(2) Elementi označevanja iz prejšnjega odstavka morajo skupaj zavzemati najmanj 25% površine plakata, nalepke, obrazložitvene table, stalne obrazložitvene table in začasnega panoja, pri čemer morajo biti simboli iz 1. do 5. točke prejšnjega odstavka enake velikosti.

(3) Obvezni elementi označevanja na nalepki, plakatu, obrazložitveni tabli, stalni obrazložitveni tabli ali začasnem panoju so čitljivi in jasno razvidni.

(4) Simboli iz 2., 4., 5., in 6. točke prvega odstavka tega člena so enake velikosti. Če se uporabijo tudi drugi simboli, ki niso določeni v prvem odstavku tega člena, morajo biti drugi simboli po velikosti enaki in po kakovosti barv enakovredni simbolom iz prvega odstavka tega člena.

(5) Glede elementa označevanja iz 3. točke prvega odstavka tega člena morajo biti izpolnjene naslednje zahteve:

- oblika pisave je pokončna,
- barva pisave je črna,
- poravnava je sredinska,
- besedilo je, glede na markerje v zgornjem levem kotu in spodnjem desnem kotu, vertikalno in horizontalno sredinsko poravnano in

– velikost pisave je sorazmerna z dolžino besedila, da napis sovпада predpisanemu polju.

8. člen

(poslovna spletna stran)

(1) Poslovna spletna stran je spletna stran zavezanca za označevanje, ki je namenjena trženju njegovih proizvodov ali opravljanju storitev, ki so povezani z namenom dodeljene podpore iz podukrepa ali ukrepa PRP 2014–2020, če se podpora dodeli na podlagi zbirne vloge.

(2) Poleg obveznih elementov označevanja iz prvega odstavka prejšnjega člena, poslovna spletna stran vsebuje tudi naslednje obvezne elemente:

– cilje in pričakovane rezultate ukrepa, podukrepa ali operacije;

– povzetek ukrepa, podukrepa ali operacije, če je višina dodeljene podpore večja od 500.000 eurov; in

– povezavo na spletno stran Evropske komisije, namenjene Evropskemu kmetijskemu skladu za razvoj podeželja (http://ec.europa.eu/agriculture/rural-development-2014-2020/index_sl.htm) in na spletno stran PRP 2014–2020 (www.program-podezelja.si/).

(3) Elementi označevanja iz prejšnjega odstavka so na naslovni strani poslovne spletne strani ali na podstrani poslovne spletne strani. Če so elementi označevanja na podstrani poslovne spletne strani, mora biti na naslovni strani poslovne spletne strani objavljena hiperpovezava na podstran, kjer je označen vir sofinanciranja. Hiperpovezava na naslovni spletni strani mora biti ustvarjena preko skupne označbe elementov iz prvega odstavka prejšnjega člena, uporabi pa se lahko tudi druga jasna hiperpovezava na podstran poslovne spletne strani.

(4) Elementi označevanja iz drugega odstavka tega člena obsegajo najmanj 25% naslovne strani poslovne spletne strani ali podstrani poslovne spletne strani.

9. člen

(plakat)

(1) Velikost plakata je najmanj A3 (297 mm x 420 mm).

(2) Zavezanec za označevanje lahko uporabi natisnjene plakate, ki se pridobijo na ARSKTRP in izpostavah Kmetijsko gozdarske zbornice Slovenije.

10. člen

(nalepka)

(1) Nalepka se nalepi na vidno mesto opreme, na način, da ne ovira delovnega procesa.

(2) Nalepka mora biti ustrezne velikosti glede na velikost opreme, pri čemer je lahko velikost nalepke 15 cm x 7,5 cm ali 20 cm x 10 cm ali 25 cm x 12,5 cm.

(3) Če gre za podukrepe Podpora za tekoče stroške in stroške animacije, Podpora za izvajanje operacij v okviru strategije lokalnega razvoja, ki ga vodi skupnost, in Priprava in izvajanje dejavnosti sodelovanja lokalne akcijske skupine, se lahko poleg velikosti nalepke iz prejšnjega odstavka, uporabi tudi nalepka velikosti 10 cm x 5 cm.

(4) Zavezanec za označevanje lahko uporabi natisnjene nalepke, ki se pridobijo na ARSKTRP in izpostavah Kmetijsko gozdarske zbornice Slovenije.

11. člen

(začasni pano)

(1) Velikost začasnega panoja je najmanj A3 (297 mm x 420 mm).

(2) Če je pri naložbi v ureditev objektov zahtevana postavitve gradbiščne table v skladu s pravilnikom, ki ureja gradbišča, se šteje, da je obveznost označevanja vira sofinanciranja z začasnim panojem izpolnjena, če so obvezni elementi označevanja iz prvega odstavka 7. člena tega pravilnika navedeni na gradbiščni tabli.

12. člen

(obrazložitevna tabla in stalna obrazložitevna tabla)

(1) Velikost obrazložitvene table je najmanj A3 (297 mm x 420 mm).

(2) Velikost stalne obrazložitvene table je najmanj A3 (297 mm x 420 mm).

(3) Obrazložitevna tabla in stalna obrazložitevna tabla morata biti iz obstojnega materiala, ki bo omogočal izpolnjevanje obveznosti iz tretjega odstavka 7. člena tega pravilnika.

13. člen

(informacijska in komunikacijska gradiva)

(1) Vrste informacijskih in komunikacijskih gradiv so:

1. tiskana gradiva (knjižice, prospekti, bilteni, občestni plakati, prispevki v tiskanih medijih, oglasi v tiskanih medijih, sporočila za javnost, gradiva usposabljanj in svetovanj ter predstavitev podukrepov PRP 2014–2020),

2. spletna gradiva (spletne publikacije, avdiovizualna gradiva, gradiva usposabljanj, svetovanj in predstavitev podukrepov PRP 2014–2020),

3. informativne table,

4. avdiovizualni material (CD in DVD zgoščenke),

5. promocijski material (majice, darilne vrečke, USB ključki, izdelki domače in umetnostne obrti oziroma rokodelski izdelki),

6. prispevki na radiu in televiziji (oglasi, oddaje in serije).

(2) Ne glede na prvi odstavek 7. člena tega pravilnika so obvezni elementi označevanja gradiva iz 1. do 5. točke prejšnjega odstavka naslednji:

1. simbol Evropske unije;

2. navedba »Evropski kmetijski sklad za razvoj podeželja: Evropa investira v podeželje«, pri čemer morajo biti izpolnjene zahteve iz petega odstavka 7. člena tega pravilnika. Če gre za tehnično pomoč PRP 2014–2020 in je vir sofinanciranja poleg EKSRP tudi drug evropski strukturni in investicijski sklad, se lahko namesto navedbe iz prejšnjega stavka uporabi navedba »Evropski strukturni in investicijski skladi«;

3. simbol PRP 2014–2020 v skladu s Prilogo tega pravilnika. Če gre za tehnično pomoč in je vir sofinanciranja poleg EKSRP tudi drug evropski strukturni in investicijski sklad, se lahko namesto navedbe iz prejšnjega stavka uporabi simbol CLLD v skladu s Prilogo tega pravilnika;

4. simbol Republike Slovenije: zastava ali grb, oblikovana v skladu s predpisom, ki ureja grb, zastavo in himno Republike Slovenije ter slovensko narodno zastavo;

5. navedba organa, odgovornega za vsebino gradiva, in navedba MKGP kot organa upravljanja, pristojnega za izvajanje pomoči iz EKSRP;

6. če gre za podukrepe Podpora za tekoče stroške in stroške animacije, Podpora za izvajanje operacij v okviru strategije lokalnega razvoja, ki ga vodi skupnost, in Priprava in izvajanje dejavnosti sodelovanja lokalne akcijske skupine se poleg elementov označevanja iz 1. do 5. točke tega odstavka uporabi simbol LEADER v skladu s Prilogo tega pravilnika.

(3) Če gre za gradivo iz 6. točke prvega odstavka tega člena, zavezanec za označevanje, ne glede na prvi odstavek 7. člena tega pravilnika, izpolni obveznosti označevanja vira sofinanciranja z ustno navedbo: »Evropska unija iz Evropskega kmetijskega sklada za razvoj podeželja in Republika Slovenija v okviru Programa razvoja podeželja 2014–2020.«.

(4) Če gre za tiskano gradivo iz 1. točke prvega odstavka tega člena, se elementi označevanja iz drugega odstavka tega člena navedejo na strani, kjer je uporabljen nacionalni ali občinski simbol, razen elementa označevanja iz 5. točke drugega odstavka tega člena pravilnika, ki se lahko navede tudi v kolofonu tiskanega gradiva.

(5) Informativna tabla iz 3. točke prvega odstavka tega člena je obvestilna tabla, ki zajema predstavitev tematskih poti, lokacije ali območja. Usmerjevalne table se ne štejejo kot informativne table.

(6) Če označevanje vira sofinanciranja na promocijskem materialu iz 5. točke prvega odstavka tega člena ni možno, se z virom sofinanciranja označi embalaža promocijskega materiala ali vizitka, ki se pritrudi promocijskemu materialu.

(7) Obvezni elementi označevanja iz drugega odstavka tega člena se lahko uporabijo v barvni ali črno-beli različici.

14. člen

(trajanje obveznosti)

(1) Zavezanci za označevanje imajo obveznost označevanja vira sofinanciranja v naslednjem časovnem obdobju:

- od vročitve odločbe do zadnjega izplačila sredstev;
- od podpisa pogodbe na podlagi izvedenega postopka oddaje javnega naročila v skladu s predpisi, ki urejajo javno naročanje, do zadnjega izplačila sredstev;
- od vložitve zbirne vloge do izplačila sredstev, če gre za ukrep Dobrobit živali ali Plačila območjem z naravnimi ali drugimi posebnimi omejitvami;
- od vložitve prvega zahtevka za izplačilo sredstev v okviru zbirne vloge do zadnjega izplačila sredstev, če gre za ukrep Kmetijsko-okoljska-podnebna plačila ali Ekološko kmetovanje.

(2) Obveznost označevanja s stalno obrazložitevno tablo v skladu s petim odstavkom 3. člena tega pravilnika traja še pet let po zadnjem izplačilu sredstev.

15. člen

(začetek veljavnosti)

Ta pravilnik začne veljati petnajsti dan po objavi v Uradnem listu Republike Slovenije.

Št. 007-205/2018

Ljubljana, dne 16. oktobra 2018

EVA 2018-2330-0081

dr. Aleksandra Pivec l.r.

Ministrica

za kmetijstvo, gozdarstvo in prehrano

PRILOGA: Simbol kot obvezen element označevanja vira sofinanciranja.

(1) Simbol PRP

1. Simbol PRP

1.1. Barvni simbol PRP



1.2. Črno-beli simbol PRP



1.3. Predpisane barve

RGB

Zelena: R 114 G 191 B 68

Črna: R35 G35 B35

CMYKZelena C60 M0 Y100 K0

Črna C0 M0 Y0 K100

PANTONE

Zelena 368

TIPOGRAFIJA:

Oswald, Regular

(2) Simbol LEADER

2. Simbol LEADER

2.1. Barvni simbol LEADER



2.2. Črno-beli simbol LEADER



Emblem mora biti postavljen na način, kot je prikazano zgoraj: napis »LEADER« se nahaja ob levi strani emblema.

(3) Simbol CLLD

3. Simbol CLLD

3.1. Pokončni simbol CLLD



3.2. Vodoravni simbol CLLD



3.3. Predpisane barve

CMYK

Modra C60 M20 Y0 K15

Zelena C60 M0 Y100 K5

Temno modra C100 M80 Y0 K40

(4) Simboli iz te Priloge so dostopni na spletni strani Programa razvoja podeželja (www.program-podezelja.si).

3242. Pravilnik o določitvi kriterijev za izkazovanje pomembnejših dosežkov delovanja nevladnih organizacij za podelitev statusa nevladne organizacije v javnem interesu na področjih obrambe in vojnih veteranov

Na podlagi petega odstavka 6. člena Zakona o nevladnih organizacijah (Uradni list RS, št. 21/18) izdaja minister za obrambo

P R A V I L N I K

o določitvi kriterijev za izkazovanje pomembnejših dosežkov delovanja nevladnih organizacij za podelitev statusa nevladne organizacije v javnem interesu na področjih obrambe in vojnih veteranov

1. člen

(vsebina pravilnika)

Ta pravilnik določa kriterije za izkazovanje pomembnejših dosežkov delovanja nevladnih organizacij za podelitev statusa nevladne organizacije v javnem interesu na področjih obrambe in vojnih veteranov.

2. člen

(kriteriji za izkazovanje pomembnejših dosežkov na področju obrambe)

Za pomembnejši dosežek delovanja nevladne organizacije se šteje, da nevladna organizacija s svojim delovanjem pomembno prispeva k razvoju obrambnega področja Republike Slovenije. Kriteriji za izkazovanje pomembnejših dosežkov delovanja nevladne organizacije na področju obrambe so:

- ohranjanje spomina na dejanja, povezana z nacionalno samobitnostjo, obrambo nacionalnega ozemlja ali samostojnosti;
- spodbujanje in razvijanje domoljubja, domovinske zavesti, vojaške tradicije in drugih vrednot, ki so povezane z nacionalno varnostnimi interesi in poslanstvu Slovenske vojske;
- sodelovanje pri uresničevanju vojaških, obrambnih in nacionalno varnostnih interesov;
- opravljanje dejavnosti, ki je neposrednega pomena za delovanje Ministrstva za obrambo in Slovenske vojske;
- sodelovanje pri usposabljanju mladih in sodelovanje pri aktivnostih, ki so pomembne za zagotavljanje vojaške strateške rezerve Slovenske vojske;
- krepitev ugleda države in zaupanja v Slovensko vojsko;
- prispevanje k razvoju področja, na katerem nevladna organizacija deluje z vidika obrambnih vsebin s tem, da izvaja promocijo ali širi strokovno znanje z izobraževanjem in vzgojo oziroma prispeva k razvoju nacionalne varnosti;
- prispevanje k povezovanju obrambnih struktur, medgeneracijskemu razumevanju in sožitju, z različnimi oblikami prostovoljskega dela zaposlenih in nekdanjih delavcev Ministrstva za obrambo;
- podajanje pobud in sodelovanje pri oblikovanju predpisov na obrambnem področju;
- izdajanje strokovne literature, povezane z obrambnim področjem.

3. člen

(kriteriji za izkazovanje pomembnejših dosežkov na področju vojnih veteranov)

Kriteriji za izkazovanje pomembnejših dosežkov delovanja nevladne organizacije na področju vojnih veteranov so:

- spodbujanje in razvijanje domoljubja, ohranjanje spomina na dejanja povezana z nacionalno samobitnostjo, obrambo nacionalnega ozemlja in samostojnosti;

- organiziranje različnih spominskih dogodkov iz slovenske zgodovine;
- organiziranje različnih oblik srečanj z javnostmi;
- izdajanje ali objavlanje člankov in publikacij ter seznanjanje javnosti s področji delovanja nevladne organizacije v drugih primerljivih medijskih oblikah;
- izobraževanje in osveščanje ter izvajanje mirovnega poslanstva;
- zagotavljanje prenosa pomena dogodkov iz slovenske zgodovine za mednarodno skupnost in delovanje v mednarodnih organizacijah;
- prejem priznanja ali nagrade za delo na državni ali mednarodni ravni.

4. člen

(izkazovanje izpolnjevanja kriterijev)

Nevladna organizacija izkaže izpolnjevanje kriterijev iz 2. in 3. člena tega pravilnika s programi delovanja in poročili o izvedenem delu v skladu z 8. členom Zakona o nevladnih organizacijah (Uradni list RS, št. 21/18) ter z morebitnimi drugimi dokazili in listinami, s katerimi lahko izkaže pomembnejše dosežke in rezultate svojega delovanja v javnem interesu.

5. člen

(prenehanje uporabe)

Z dnem uveljavitve tega pravilnika se prenehata uporabljati Pravilnik o določitvi kriterijev za izkazovanje pomembnejših dosežkov delovanja društva za podelitev statusa društva v javnem interesu na področju obrambe (Uradni list RS, št. 97/12 in 12/18 – ZNORG) in Pravilnik o določitvi kriterijev za izkazovanje pomembnejših dosežkov delovanja društva za podelitev statusa društva v javnem interesu na področju vojnih veteranov (Uradni list RS, št. 5/15 in 12/18 – ZNORG).

6. člen

(začetek veljavnosti)

Ta pravilnik začne veljati petnajsti dan po objavi v Uradnem listu Republike Slovenije.

Št. 0070-23/2018-9

Ljubljana, dne 15. oktobra 2018

EVA 2018-1911-0013

Karl Erjavec l.r.

Minister
za obrambo

3243. Pravilnik o spremembi Pravilnika o nomenklaturi poklicev

Na podlagi 9. člena Zakona o poklicnem in strokovnem izobraževanju (Uradni list RS, št. 79/06 in 68/17) v povezavi s 3., 6., 8., 11., 12., 13., 14. in 15. členom Zakona o nacionalnih poklicnih kvalifikacijah (Uradni list RS, št. 1/07 – uradno prečiščeno besedilo in 85/09) izdaja ministrica za delo, družino, socialne zadeve in enake možnosti

P R A V I L N I K

o spremembi Pravilnika o nomenklaturi poklicev

1. člen

V Pravilniku o nomenklaturi poklicev (Uradni list RS, št. 37/10) se v 2. členu tretji odstavek spremeni tako, da se glasi:

»(3) Poklicni standardi in katalogi se sprejemajo na teh področjih:

- I. Izobraževanje, umetnost, kultura
- II. Poslovanje in uprava
- III. Tehnika, informacijske in komunikacijske tehnologije
- IV. Kemijska in proizvodna tehnologija
- V. Gradbeništvo in rudarstvo
- VI. Kmetijstvo, ribištvo, veterina, gozdarstvo in lesarstvo
- VII. Zdravstvo in socialne storitve
- VIII. Storitve
- IX. Varnost države, ljudi in premoženja
- X. Okolje in okoljske tehnologije.«

KONČNA DOLOČBA

2. člen

Ta pravilnik začne veljati petnajsti dan po objavi v Uradnem listu Republike Slovenije.

Št. 0072-4/2018
Ljubljana, dne 10. oktobra 2018
EVA 2018-2611-0082

mag. Ksenija Klampfer l.r.
Ministrica
za delo, družino, socialne zadeve
in enake možnosti

3244. Sklep o ugotovitvi razširjene dejavnosti celotne Kolektivne pogodbe dejavnosti trgovine Slovenije

Ministrica za delo, družino, socialne zadeve in enake možnosti izdaja v zadevi razširitve veljavnosti Kolektivne pogodbe dejavnosti trgovine Slovenije, na predlog Trgovinske zbornice Slovenije, Dimičeva 13, Ljubljana, ki jo zastopa Mija Lapornik, in Sindikata delavcev trgovine Slovenije, Republiški odbor, Dalmatinova 4, Ljubljana, ki ga zastopa mag. Ladislav Rožič, na podlagi drugega odstavka 12. člena in 13. člena Zakona o kolektivnih pogodbah (Uradni list RS, št. 43/06 in 45/08 – ZArbit) naslednjo

SKLEP

Ugotovi se razširjena veljavnost celotne Kolektivne pogodbe dejavnosti trgovine Slovenije, sklenjene dne 16. 7. 2018, na vse delodajalce, ki kot glavno dejavnost opravljajo katerokoli dejavnost, ki je razvrščena v področje "G – Trgovina, vzdrževanje in popravila motornih vozil" Standardne klasifikacije dejavnosti.

Št. 02047-4/2006-74
Ljubljana, dne 9. oktobra 2018

mag. Katja Rihar Bajuk l.r.
generalna direktorica

3245. Odločba o prenehanju ustanove »Ustanova Sklad Rodna zemlja«

Ministrstvo za okolje in prostor na podlagi prvega odstavka 3. člena, tretje alineje prvega odstavka 31. člena in šestega odstavka 32. člena Zakona o ustanovah (Uradni list RS, št. 70/05 – uradno prečiščeno besedilo in 91/05 – popr.) v

upravni zadevi prenehanja ustanove »Ustanova Rodna zemlja« izdaja naslednjo

ODLOČBO

o prenehanju ustanove »Ustanova Sklad Rodna zemlja«

1. Ustanova »Ustanova Sklad Rodna zemlja«, Visoko 138, 1292 Ig, preneha.
2. V tem postopku stroški niso nastali.

Št. 007-312/2017
Ljubljana, dne 24. septembra 2018
EVA 2017-2550-0065

Jure Leben l.r.
Minister
za okolje in prostor

3246. Odločba o soglasju k Aktu o ustanovitvi ustanove »USTANOVA SRČNA MOČ, FUNDACIJA ZA ZDRAVO PREHRANJEVANJE«

Ministrstvo za zdravje izdaja na podlagi 12. člena Zakona o ustanovah (Uradni list RS, št. 70/05 – uradno prečiščeno besedilo in 91/05 – popr.) v upravni zadevi izdaje soglasja k Aktu o ustanovitvi ustanove »USTANOVA SRČNA MOČ, FUNDACIJA ZA ZDRAVO PREHRANJEVANJE« (skrajšano ime ustanove: »USTANOVA SRČNA MOČ«), s sedežem Rožna dolina c. VII, št. 3, 1000 Ljubljana, naslednjo

ODLOČBO

1. Ministrstvo za zdravje izdaja soglasje k Aktu o ustanovitvi ustanove »Ustanova srčna moč, Fundacija za zdravo prehranjevanje« (skrajšano ime ustanove: »Ustanova srčna moč«), katere ustanovitelj je Fresh trade, trgovina in druge storitve d.o.o., Dimičeva ulica 16, 1000 Ljubljana, matična številka 3714560000 z notarsko listino, sestavljeno pri notarju Bojanu Podgoršku, Dalmatinova ulica 2, Ljubljana (opr. št. SV-811/18), z dne 31. 7. 2018.

2. Ustanova ima sedež v Rožni dolini, c. VII, št. 3, 1000 Ljubljana. Poslovni naslov ob izdaji tega soglasja je na istem naslovu.

3. Namen ustanove je splošno koristen in trajen. Ustanova se ustanavlja z namenom skrbi za zdravo prehrano otrok in družin doma in v svetu, sestavi takšne hrane, promociji lokalne prehrane iz lokalnega okolja, skrbi za zdravo življenje – s pomenom gibanja, izvajanjem različnih delavnic ter oživiljanjem starih kmetij oziroma hiš na podeželju s pripadajočimi objekti in njihovi ponovni vselitvi.

4. Ustanovitveno premoženje ustanove znaša 2.000 eurov.

5. Člani prve uprave ustanove so:
– Kaja Travnik, Veliko Mlačevo 1, 1290 Grosuplje
– Jernej Korenčič, Ižanska cesta 416, 1000 Ljubljana
– Slađana Mlađenović, Celovška cesta 103, 1000 Ljubljana.

Št. 0070-124/2018
Ljubljana, dne 11. oktobra 2018
EVA 2018-2711-0073

Samo Fakin l.r.
Minister
za zdravje

USTAVNO SODIŠČE

3247. Odločba o zavrnitvi ustavne pritožbe

Številka: Up-616/15-17

Datum: 20. 9. 2018

ODLOČBA

Ustavno sodišče je v postopku odločanja o ustavni pritožbi A. B., C., ki jo zastopa Svetlana Vakanjac, odvetnica v Ljubljani, na seji 20. septembra 2018

o d l o č i l o :

Ustavna pritožba zoper sodbo Vrhovnega sodišča št. I Ips 60272/2012 z dne 14. 5. 2015, sodbo Višjega sodišča v Ljubljani št. II Kp 60272/2012 z dne 11. 12. 2013 in sodbo Okrajnega sodišča v Ljubljani št. I K 60272/2012 z dne 6. 6. 2013 se zavrne.

O b r a z l o ž i t e v

A.

1. Pritožnica je bila z izpodbijano pravnomočno sodbo spoznana za krivo storitve kaznivega dejanja odvzema mladoletne osebe po prvem odstavku 190. člena Kazenskega zakonika (Uradni list RS, št. 50/12 – uradno prečiščeno besedilo, 6/16 – popr., 54/15, 38/16 in 27/17 – v nadaljevanju KZ-1), ker je zlonamerno onemogočala, da bi se uresničila izvršljiva odločba glede mladoletne osebe, s tem, da na posamezne dneve v letih 2011, 2012 in 2013 ni omogočila stikov med svojo mladoletno hčerko in njenim očetom, ki bi se morali izvajati na podlagi odločbe sodišča. Izrečena ji je bila pogojna obsodba, v kateri ji je bila določena kazen osem mesecev zapora in preizkusna doba treh let. Vrhovno sodišče je pritožnično zahtevo za varstvo zakonitosti zavrnilo.

2. Sodišče prve stopnje je v obrazložitvi sodbe med drugim navedlo, da ne sprejema razlogov, ki jih je pritožnica kot obdolženka navedla, da bi dokazala dobronamernost preprečevanja stikov. Po mnenju sodišča gre zgolj za izgovore in način prikrievanja dejstva, da je stike preprečevala iz zlonamernih vzgibov. Presodilo je, da četudi bi v celoti držale obdolženkine navedbe, da hčerka ni hotela k očetu (čeprav sodišče glede na izvedene dokaze o teh navedbah dvomi), se starš ne more razbremeniti krivde s sklicevanjem na želje štiri- do šestletnega otroka, sploh kadar se te nanašajo na očitno neupoštevne okoliščine, kot so dolgčas, smrad, mravlje, pajki ali ljubosumje na polsestrico. Po stališču sodišča otrok v tej starosti nima sposobnosti oceniti vseh dejstev, ki so pomembna pri presoji tako pomembne odločitve, kot je ohranitev stika z enim od staršev. Ker pritožnica ni navedla niti enega razloga, zaradi katerega bi bil oškodovanec neprimeren ali škodljiv za stike s hčerko, bi morala po mnenju sodišča hčerko kljub njenim morebitnim drugačnim trenutnim željam tako dolgo in intenzivno pripravljati na stik, da bi ga bilo mogoče izvesti. Na podlagi navedenega je sodišče zaključilo, da pritožnica za preprečevanje stikov ni imela opravičljivega razloga ter da je v svoj zagovor navedla neprepričljive in med seboj nezdržljive izgovore, iz česar logično izhaja, da je stike preprečevala iz zlonamernih vzgibov.

3. Pritožbeno sodišče je na pritožničine navedbe, da sodišče ni v zadostni meri obrazložilo, zakaj naj bi stike onemogočala zlonamerno, odgovorilo, da so razlogi sodišča prve stopnje prepričljivi. Presodilo je, da v nobenem primeru, ko pritožnica stikov ni omogočila, za to ni imela nobenega opravičljivega razloga oziroma ni šlo za objektivno onemogočanje stikov, na primer zaradi hujše bolezni, nepričakovane zadržanosti roditelja ali kakšnega drugega razloga, ki ga ni mogoče uvrstiti

v kategorijo zavestnega onemogočanja stikov. Po stališču pritožbenega sodišča gre za zlonamernost v kazenskopravnem smislu tedaj, ko storilec zasleduje zgolj cilj, da se izvršljiva odločba ne uresniči, in torej ne gre za zlonamernost v smislu moralne sprevrženosti ter zlobnih in nepoštenih namenov.

4. Vrhovno sodišče je na navedbe pritožnice, da zlonamernost v kazenskopravnem smislu ni zgolj zasledovanje cilja, da se izvršljiva odločba ne uresniči, zaradi česar je odločitev nižjih sodišč arbitrarna in kot taka pomeni kršitev 22. člena Ustave, odgovorilo tako, da je povzelo navedbe sodišč prve in druge stopnje, nato pa zaključilo, da "iz obrazložitve sodb sodišča prve in druge stopnje ne izhaja drugačna ter ožja razlaga pojma zlonamernosti zgolj za namene obravnavanega kazenskega postopka, zato kršitev 22. člena Ustave ni podana".

5. Pritožnica v ustavni pritožbi zatrjuje kršitev pravic iz 14., 22., 23., 29., 53. in 54. člena Ustave ter 8. člena Konvencije o varstvu človekovih pravic in temeljnih svoboščin (Uradni list RS, št. 33/94, MP, št. 7/94 – v nadaljevanju EKČP). Trdi, da dejanje, ki se ji očita, ni kaznivo dejanje in da dejanja, za katero je bila obsojena, ni storila. Sodišča naj ne bi ustrezno obrazložila, kaj pomeni pravni standard zlonamernosti, saj naj ne bi pojasnila, katero občečloveško moralno vrednoto oziroma zavarovano dobrino je ustavna pritožnica s svojim ravnanjem kršila. Če ne gre za to, da bi imela pritožnica zlobne in nepoštene namene, kot izhaja iz stališča pritožbenega sodišča, ki ga je potrdilo tudi Vrhovno sodišče, potem naj ne bi bilo mogoče govoriti o naklepu kot tisti največji intenzivnosti pritožničinega subjektivnega odnosa do prepovedanosti dejanja, s tem pa tudi ne o storitvi kaznivega dejanja. Sodišča naj bi se postavila na zmotno in arbitrarno stališče, da za ugotovitev zakonskega znaka zlonamernosti zadošča že ugotovitev dejstva, da se stiki v določenem obdobju kljub pravnomočni odločbi niso izvajali, in da ni upoštevno morebitno otrokovo zavračanje stikov. Obrazložitev sodišča o zavedanju obdolženke, da onemogočanje stikov med očetom in otrokom obema hudo škodi ter pri obeh pušča nepopravljive posledice, iz česar izhaja, da je pritožnica zavestno in hote škodila tako bivšemu partnerju kot tudi hčerki, naj bi bila pavšalna in arbitrarna ter naj sama zase ne bi mogla pojasniti zlonamernosti kot odločilnega znaka očitnega kaznivega dejanja.

6. Pritožnica meni, da ji je bila kršena tudi pravica do izvajanja dokazov v njeno korist iz 29. člena Ustave; če so sodišča štela, da je hčerki in njenemu očetu povzročila škodo s kaznivim dejanjem, bi morala po njenem mnenju to škodo tudi ugotoviti. Sodišče prve stopnje je v zvezi s tem zavrnilo dokaz z zaslišanjem psihologinje, ker naj bi se postavilo na zmotno stališče, da ugotovitev škode in nepopravljive posledice niso odločilno dejstvo v tem postopku, posledično pa naj bi pritožnici kršilo pravico iz 29. člena Ustave. Pritožnica uveljavlja tudi kršitev pravice do obrazložene sodne odločbe iz 22. in 23. člena Ustave. Meni, da je sodišče prve stopnje, ko je v sodbi zapisalo, da je "nadaljevala z onemogočanjem stikov", pri čemer se ta navedba nanaša na obdobje, za katero je bila v predhodnem kazenskem postopku oproščena vseh očitkov o storitvi istovrstnega kaznivega dejanja, nerazumno in nedopustno obravnavalo pritožnico, pritožbeno in Vrhovno sodišče pa naj bi na njene očitke odgovorili le s ponavljanjem in posnemanjem razlogov prvostopenjskega sodišča, kar naj bi bilo v neskladju s pravico do obrazložene sodne odločbe.

7. Ustavno sodišče je s sklepom senata št. Up-616/15 z dne 18. 6. 2018 ustavno pritožbo sprejelo v obravnavo. V skladu s prvim odstavkom 56. člena Zakona o Ustavnem sodišču (Uradni list RS, št. 64/07 – uradno prečiščeno besedilo in 109/12 – v nadaljevanju ZUstS) je o sprejemu ustavne pritožbe obvestilo Vrhovno sodišče.

B.

8. Osrednji očitek pritožnice je, da sodišča niso ustrezno ugotovila oziroma obrazložila zakonskega znaka zlonamernosti. Posledično naj dejanje, za katero je bila obsojena, ne bi bilo kaznivo dejanje. S temi navedbami pritožnica sicer utemeljuje

kršitev 22., 23. in 29. člena Ustave, vendar Ustavno sodišče ni vezano na pravno kvalifikacijo zatrjevanih kršitev. Ker pritožnica po vsebini zatrjuje kršitev načela zakonitosti iz prvega odstavka 28. člena Ustave, je Ustavno sodišče svojo presojo opravilo z vidika te ustavne določbe.

9. V skladu s prvim odstavkom 28. člena Ustave nihče ne sme biti kaznovan za dejanje, za katero ni zakon določil, da je kaznivo, in ni zanj predpisal kazni, še preden je bilo dejanje storjeno. Ta ustavna določba naslavlja tudi sodnika kot razlagalca zakona – ta sme posameznika obsoditi za kaznivo dejanje le, če njegovo ravnanje izpolnjuje znake, ki jih zakon jasno in pomensko določljivo opredeljuje.¹ Pri presoji, ali obdolženčevu ravnanje ustreza zakonskemu dejanskemu stanu kaznivega dejanja, sodišče v polje kaznivosti ne sme vnašati ničesar, česar ni v to polje z opredelitvijo znakov posameznega kaznivega dejanja vnesel na splošni ravni že zakonodajalec. Sodišče sme uporabiti le tiste metode razlage, ki ostajajo strogo znotraj mogočega besednega pomena.² Da bi posameznikovo ravnanje pomenilo kaznivo dejanje in da bi bil storilec zanj tudi kriv, mora njegovo ravnanje izpolnjevati vse objektivne in subjektivne znake kaznivega dejanja. Iz tega izhaja zahteva, da mora opis kaznivega dejanja (konkretni dejanski stan, če ga primerjamo z zakonskim dejanskim stanom kaznivega dejanja) vsebovati vse znake kaznivega dejanja. Če kateri izmed njih v njem manjka, gre za kršitev načela zakonitosti v kazenskem pravu.³ Na podlagi navedenega mora sodišče v sodbi navesti in obrazložiti, katera konkretna ravnanja (konkretni dejanski stan) lahko subsumiramo pod posamezne znake očitane kaznivega dejanja iz zakonskega dejanskega stanu oziroma katere okoliščine na ravni dejanskega stanja kazenske zadeve ustrezajo znakom kaznivega dejanja iz zakonske opredelitve kaznivega dejanja. S tem sodišče konkretizira vse zakonske znake kaznivega dejanja.⁴ Če namreč kaznivo dejanje ni konkretizirano, silogistično sklepanje sploh ni mogoče. Presoja, ali ravnanje, ki naj bi ga obdolženec storil, ustreza zakonskim znakom kaznivega dejanja, je mogoča samo, če je ravnanje izraženo s konkretnimi okoliščinami.⁵

10. Glede na navedbe pritožnice, da je ravnala v skrbni za hčerkino korist, je treba pri presoji upoštevati tudi prvi odstavek 54. člena Ustave, po katerem imajo starši pravico in dolžnost vzdrževati, izobraževati in vzgajati svoje otroke. Ta pravica se jim lahko odvzame ali omeji samo iz razlogov, ki jih zaradi varovanja otrokovih koristi določa zakon. Starši so torej tisti, ki so v prvi vrsti dolžni in upravičeni skrbeti za svoje otroke, navedene pravice in dolžnosti pa morajo izvrševati v korist otroka.⁶ Otroci po prvem odstavku 56. člena Ustave uživajo posebno varstvo in skrb, človekove pravice in temeljne svoboščine pa uživajo v skladu s svojo starostjo in zrelostjo. S tem Ustava opozarja na medsebojno prepletenost starševske skrbi in pravic otrok. Navedene ustavne določbe je treba razlagati v povezavi z "načelom največje koristi otroka",

po katerem je temelj varstva otroka njegova korist in ki zahteva, da je pri vseh dejavnostih v zvezi z otroki glavno vodilo otrokova korist.⁷ Volja otroka je v postopkih odločanja o vzgoji in varstvu otrok ter stikih eden od pomembnejših vidikov odločanja, zato je sodišče ne sme prezreti.⁸ Ustavno sodišče je že večkrat sprejelo stališče, da mora biti v postopkih, ki se nanašajo na razmerja med starši in otroki, otrok obravnavan kot subjekt, kar zlasti pomeni, da je treba otrokom, ki so glede na svojo starost in zrelost sposobni razumeti okoliščine in samostojno izjaviti svojo voljo, omogočiti, da to tudi storijo. Njihovo voljo pa je treba spoštovati, dokler je ta v skladu z načelom največje koristi otroka.⁹

11. Dolžnost države do posebnega varstva otrok izhaja tudi iz ratificiranih mednarodnih pogodb, zlasti iz Konvencije Združenih narodov o otrokovih pravicah (Uradni list SFRJ, št. 15/90, Akt o notifikaciji nasledstva glede konvencij Organizacije združenih narodov in konvencij, sprejetih v Mednarodni agenciji za atomsko energijo, Uradni list RS, št. 35/92, MP, št. 9/92 – v nadaljevanju KOP). KOP v 3. členu določa, da morajo biti otrokove koristi glavno vodilo pri vseh dejavnostih v zvezi z otroki, bodisi da jih vodijo državne bodisi zasebne ustanove za socialno varstvo, sodišča, upravni organi ali zakonodajna telesa. Pravico do osebnih stikov kot pravico otroka opredeljuje tretji odstavek 9. člena KOP, ki določa, da države pogodbenice spoštujejo pravico otroka, ki je ločen od enega ali od obeh staršev, da redno vzdržuje osebne stike in neposredno zvezo z obema, razen če je to v nasprotju z njegovimi koristmi. Varstvo največjih otrokovih koristi kot vodilno načelo pri presoji tovrstnih zadev upošteva tudi Evropsko sodišče za človekove pravice (v nadaljevanju ESČP).¹⁰ V skladu z 8. členom EKČP morajo nacionalni organi najti pravično ravnovesje med interesi otroka na eni in interesi staršev na drugi strani, pri tem tehtanju pa je treba posebno težo nakloniti največjim koristim otroka, ki lahko glede na njihovo naravo in resnost pretehtajo interese staršev.¹¹ Otrokova največja korist je po stališču ESČP z vidika njegovega osebnega razvoja odvisna od številnih individualnih okoliščin, še posebej od otrokove starosti in zrelosti, navzočnosti ali odsotnosti staršev ter njegovega okolja in izkušenj. Zato mora biti otrokova največja korist ovrednotena v vsakem primeru posebej.¹² V okviru 8. člena EKČP se starš ne more sklicevati na uveljavitev takih ukrepov, ki bi škodovali otrokovemu pravici in razvoju.¹³ Po stališču ESČP ima mladoletnik pravico, da ga ne odstranijo od

⁷ Prim. odločbo Ustavnega sodišča št. U-I-116/03 z dne 9. 2. 2006 (Uradni list RS, št. 21/06, in OdlUS XV, 14), 8. točka obrazložitve.

⁸ Prim. odločbo Ustavnega sodišča št. Up-383/11, 31. točka obrazložitve. V tej odločbi je Ustavno sodišče sprejelo stališče, da "[p]rotipravnosti ni mogoče predpostavljati že na podlagi obstoja pravnomočne sodne odločbe, ki staršu narekuje dolžno ravnanje. Spremenjene okoliščine na strani enega od staršev ali obeh pa pravnomočni sodni odločbi o dodelitvi otroka v vzgojo in varstvo kot tudi razvoj otrokovih sposobnosti razumevanja nastalih razmer in upoštevanje njegove volje, dokler je ta v skladu z načelom največje koristi otroka, lahko glede na okoliščine posameznega primera jemljejo protipravnost ravnanju starša v materialnem pogledu."

⁹ Prim. odločbi Ustavnega sodišča št. Up-383/11, 16. in 25. točka obrazložitve, in št. Up-957/16 z dne 22. 6. 2017, 12. točka obrazložitve. Prim. tudi 6. in 7. člen Evropske konvencije o uresničevanju otrokovih pravic (Uradni list RS, št. 86/99, MP, št. 26/99 – MEKUOP), ki obvezuje Republiko Slovenijo.

¹⁰ EKČP otrokovih pravic izrecno ne ureja, temveč jih ureja v okviru pravic staršev. Več o tem A. Goršek, *Otrokove največje koristi: prazna floskula ali garant spoštovanja otrokovih pravic*, Pravna praksa, št. 28 (2016), str. 7–9.

¹¹ Prim. sodbo ESČP v zadevi *Neulinger in Shuruk proti Švici* z dne 6. 7. 2010, 134. točka obrazložitve.

¹² Prim. tam, 138. točka obrazložitve.

¹³ Prim. sodbi ESČP v zadevah *Elsholz proti Nemčiji* z dne 13. 7. 2000, 50. točka obrazložitve, in *Sommerfeld proti Nemčiji* z dne 8. 7. 2003, 64. točka obrazložitve. Prim. tudi A. Goršek, nav. delo.

¹ Prim. odločbe Ustavnega sodišča št. Up-879/14 z dne 20. 4. 2015 (Uradni list RS, št. 30/15, in OdlUS XXI, 13), 17., 18. in 21. točka obrazložitve, št. Up-550/14 z dne 13. 4. 2017 (Uradni list RS, št. 24/17), 6. točka obrazložitve, in št. Up-911/15 z dne 14. 9. 2017 (Uradni list RS, št. 55/17), 6. točka obrazložitve.

² Prav tam.

³ Prim. odločbe Ustavnega sodišča št. Up-879/14, 23. točka obrazložitve, št. Up-259/00 z dne 20. 2. 2003 (Uradni list RS, št. 26/03, in OdlUS XII, 51), 12. točka obrazložitve, in št. Up-758/03 z dne 23. 6. 2005 (Uradni list RS, št. 66/05, in OdlUS XIV, 96), 7. točka obrazložitve.

⁴ Prim. odločbo Ustavnega sodišča št. Up-879/14, 21. in 22. točka obrazložitve.

⁵ Prav tam, 25. točka obrazložitve. Glej tudi odločbi Ustavnega sodišča št. Up-550/14, 6. točka obrazložitve, in Up-911/15, 6. točka obrazložitve.

⁶ Primerjaj odločbi Ustavnega sodišča št. U-I-312/00 z dne 23. 4. 2003 (Uradni list RS, št. 42/03, in OdlUS XII, 39), 23. točka obrazložitve, in št. Up-383/11 z dne 18. 9. 2013 (Uradni list RS, št. 85/13, in OdlUS XX, 16), 14. točka obrazložitve.

enega od staršev in zadržujejo pri drugem, ki meni (ne glede na to, ali ima prav ali se moti), da ima enako ali večjo pravico do mladoletnika.¹⁴

12. Načelo največje otrokove koristi je torej ustavna vrednota, ki je na zakonodajni ravni varovana tudi z inkriminacijo dejanj iz prvega odstavka 190. člena KZ-1.¹⁵ Pritožnica je bila obsojena za kaznivo dejanje v izvršitveni obliki zlonamernega onemogočanja, da bi se uresničila izvršljiva odločba glede mladoletne osebe.¹⁶ Analiza obravnavanega kaznivega dejanja pokaže, da je to sestavljeno iz izvršitvenega ravnanja kot objektivnega dela biti inkriminacije¹⁷ – *onemogočanje*, da bi se uresničila izvršljiva odločba glede mladoletne osebe, in posebnega storilčevega namena kot subjektivnega dela biti inkriminacije – *zlonamernost*. Storilec mora torej onemogočiti izvrševanje odločbe glede mladoletne osebe zlonamerno oziroma z zlobnimi nameni.¹⁸ Namen je v kazenskoopravni teoriji opredeljen kot zavestna usmerjenost k cilju, smotru, ki ga storilec zasleduje z izvršitvijo kaznivega dejanja.¹⁹ To pomeni, da mora biti v predstavi storilca izvršitveno ravnanje sredstvo, s katerim bo storilec dosegel zasledovani cilj. Ker storilec s svojim ravnanjem izraža hotenje onemogočiti izvršitev pravno-močne odločbe glede mladoletne osebe, je navedeno kaznivo dejanje mogoče storiti zgolj z direktnim naklepom.²⁰ Za obstoj obravnavanega kaznivega dejanja torej ne zadošča, da storilec izvrši izvršitveno ravnanje, to je da onemogoča, da bi se uresničila izvršljiva odločba glede mladoletne osebe in da ima do izvršitvenega ravnanja naklep, temveč je onemogočanje izvrševanja odločbe glede mladoletne osebe opredeljeno kot kaznivo dejanje le v primeru, če storilec pri tem ravna zlonamerno.²¹

13. Pritožnica je ves čas postopka zanikala, da bi ravnala zlonamerno, in je zatrjevala, da se stiki z očetom niso izvajali zato, ker jih je hčerka zavračala. Stike naj bi torej onemogočala z namenom varovanja hčerkinе koristi. Ključno vprašanje z vidika načela zakonitosti torej je, kako so sodišča obrazložila oziroma konkretizirala zakonski znak "zlonamerno" in s tem posredno odgovorila pritožnici na zatrjevanje, da je ravnala v korist hčerke. Pri tem gre za vprašanje ustavnoskladne razlage zakona z vidika zahtev iz prvega odstavka 28. člena Ustave. Če namreč sodišče določen zakonski znak razlaga preširoko, s

¹⁴ Primerjaj sodbo ESČP v zadevi *Maumousseau in Washington proti Franciji* z dne 6. 12. 2007, 68. točka obrazložitve. Prim. tudi sodbo v zadevi *Pascal proti Romuniji* z dne 17. 4. 2012, v kateri ESČP ni zaznalo arbitrarnosti v odločitvi romunskih sodišč, da matere, ki je bila sicer odločujoč razlog za to, da se odločba o stikih ni izvrševala, ne bodo kazensko preganjali. ESČP je poudarilo, da je mati ravnala tako (tudi) v skrbi za največjo otrokovo korist, pri čemer je stike zavračal tudi otrok sam (79. točka obrazložitve).

¹⁵ Prim. odločbo Ustavnega sodišča Up-383/11, 17. točka obrazložitve.

¹⁶ Kaznivo dejanje odvzema mladoletne osebe po prvem odstavku 190. člena KZ-1 stori, kdor "protipravno odvzame mladoletno osebo roditelju, posvojitelju, skrbniku, zavodu ali osebi, ki ji je zaupana, ali jo zadržuje in preprečuje, da bi jo imel tisti, ki ima pravico do nje, ali kdor zlonamerno onemogoča, da bi se uresničila izvršljiva odločba glede mladoletne osebe".

¹⁷ Bit inkriminacije pomeni skupek zakonskih znakov, vsebovanih v določenem opisu kaznivega dejanja. Prim. M. Ambrož, Kaznivo dejanje in njegove vrednostne prvine, Inštitut za kriminologijo pri Pravni fakulteti v Ljubljani, Ljubljana 2007, str. 41.

¹⁸ Iz Slovarja slovenskega knjižnega jezika (SSKJ) izhaja, da je zlonamern tisti, ki ima zle, nepoštenе namene.

¹⁹ M. Ambrož v: L. Bavcon et al., Kazensko pravo, splošni del, Uradni list, Ljubljana 2013, str. 284.

²⁰ Glej tudi M. Deisinger, Kazenski zakonik s komentarjem, Poslovna založba MB, Maribor 2017, str. 351.

²¹ Deisinger v zvezi s tem navaja, da bo zlonamernost "praviloma podana takrat, ko je edini storilčev cilj, da se izvršljiva odločba ne uresniči, pri čemer ga ne vodi noben drug cilj kot npr. želja, da bi imel otroka pri sebi dlje, da bi ga lahko večkrat videl, ga odpeljal na izlet ipd. Za oceno zlonamernosti je temeljno izhodišče, ali želi storilec škodovati otroku ali pa nasprotno želi varovati otrokove koristi."

tem krši načelo zakonitosti iz prvega odstavka 28. člena Ustave, saj s svojo razlago samo določi, da je kaznivo tudi ravnanje, ki ga zakonodajalec ni zajel v polje kaznivosti.²²

14. Izpodbijano stališče prvostopenjskega sodišča je treba brati kot celoto, torej tako navedbe iz izreka sodbe kot tudi obrazložitve.²³ Iz izreka prvostopenjske sodbe izhaja, da je sodišče kot pritožnično zlonamerno onemogočanje izvršitve stikov med hčerko in njenim očetom na posamezne dneve v letih 2011, 2012 in 2013 štelo to, da je v enem primeru rekla, da stikov ne bo dovolila, drugič se je izgovarjala, da je hčerka bolna, čeprav ni bila videti, ali da sta na kosilu ali da pride na obisk dedek; največkrat se je izgovarjala, da hčerka noče k očetu, nekajkrat pa za dogovor glede stikov sploh ni bila dosegljiva oziroma se kljub temu, da je oče prišel po hčerko, ni odzvala.²⁴ V obrazložitvi je sodišče navedlo, da ne sprejema razlogov, ki jih je pritožnica kot obdolženka navedla, da bi dokazala dobronamernost preprečevanja stikov, saj gre zgolj za izgovore in način prikrivanja dejstva, da je stike preprečevala iz zlonamernih vzgibov.²⁵ Sodišče je presodilo, da pritožnica za preprečevanje stikov ni imela nobenega opravičljivega razloga, v svoj zagovor pa je navedla nepreprečljive in med seboj nezdržljive izgovore, iz česar logično izhaja, da je stike preprečevala iz zlonamernih vzgibov.²⁶ Povedano drugače, prvostopenjsko sodišče je torej presodilo, da je pritožnica ravnala zlonamerno, saj za svoje ravnanje ni imela opravičljivih razlogov oziroma ji ni uspelo dokazati svoje dobronamernosti. Tako stališče sodišča samo po sebi še ne zadošča za zaključek o zlonamernem ravnanju pritožnice. Pritožnica bi lahko ravnala npr. v veri, da štiti otrokovo korist, pa bi se glede tega motila, a to še ne pomeni (nujno), da je ravnala tudi zlonamerno. Kdor namreč stike onemogoča z namenom varovanja otrokove koristi, ne ravnata zlonamerno. Vendar pa sodišče prve stopnje zlonamernosti ni utemeljilo zgolj z odsotnostjo dobrih namenov, temveč je še dodatno obrazložilo, v čem je prepoznalo zlonamernost pritožnice. Slednje po stališču sodišča prve stopnje dokazuje dejstvo, da je stike kontinuirano onemogočala v obdobju treh let, pri čemer je bilo najdaljše obdobje, ko oče ni imel nobenih stikov s hčerko, dolgo skoraj sedem mesecev, da se nobeden od razlogov, ki naj bi opravičevali pritožnično ravnanje, ni izkazal za resničnega in da je pritožnica z različnimi izgovori onemogočala stike, kot npr. to, da se večkrat kljub dogovoru o stikih in ko je oče že prišel po hčerko, sploh ni odzvala oziroma ni bila dosegljiva za dogovor o stikih. Sodišče prve stopnje je sicer z določenim dvomom, a vendarle sprejelo trditve obrambe, da je hčerka stike zavračala, hkrati pa je razumno pojasnilo, da bi si morala pritožnica glede na naravo teh vzrokov bolj prizadevati za vzpostavitev stikov med hčerko in njenim očetom, zlasti ob upoštevanju hčerkinе starosti in ob odsotnosti morebitnih zatrjevanj o neprimernosti očeta kot starša. Poleg tega se je kot mati nedvomno zavedala pomembnosti odnosa med otrokom in očetom, kar je pritožnica tudi sama priznala, z onemogočanjem stikov pa je škodila obema, zlasti še otroku, saj to pušča nepopravljive posledice. Iz predstavljene obrazložitve je torej mogoče razbrati, da je zlonamernost pritožničinega ravnanja v onemogočanju stikov kljub temu, da je kot razumna odrasla oseba morala vedeti, da njeno ravnanje otroku škoduje.

15. Posamično ravnanje pritožnice, npr. nedosegljivost za izvedbo stika ali za dogovor o stiku ali onemogočanje stikov zaradi domnevne boleznī hčerke samo po sebi še ne pomeni (nujno) tudi zlonamernosti, vendar če se vsa ravnanja

²² Prim. odločbo Ustavnega sodišča št. Up-879/14, 23. točka obrazložitve.

²³ Za ustavnosodno presojo ni pomembno, ali je posamezno odločilno dejstvo konkretnega dejanskega stanu zajeto v izreku sodbe ali v njeni obrazložitvi. Pomembno je le, ali je v sodbi zajeto. Prim. odločbo Ustavnega sodišča št. Up-879/14, 22. točka obrazložitve.

²⁴ Glej izrek sodbe prve stopnje.

²⁵ Glej prav tam, 16. točko obrazložitve.

²⁶ Glej prav tam, 26. točko obrazložitve.

pritožnice, opisana v izreku sodbe prve stopnje, povežejo tudi z razlogi iz obrazložitve, hkrati pa se upošteva tudi daljše časovno obdobje, ko je pritožnica onemogočala stike brez upravičenih razlogov, je zahtevi po konkretizaciji zakonskega znaka "zlonamerno", ki izhaja iz prvega odstavka 28. člena Ustave, zadoščeno. Tako se izkaže, da je sodišče prve stopnje navedeno, kršitev načela zakonitosti iz prvega odstavka 28. člena Ustave, ki naj bi jo zagrešilo sodišče prve stopnje, ni podana.

16. Pritožbeno sodišče je pritrdilo razlagi sodišča prve stopnje glede zakonskega znaka "zlonamerno", dodatno pa je sprejelo stališče, da ob odsotnosti objektivnih razlogov za onemogočanje stikov za zlonamernost v kazenskopravnem smislu zadostuje zgolj cilj, da se izvršljiva odločba ne uresniči, in torej ne gre za moralno sprevrženost ter zlobne in nepošteno namene. Navedeno stališče je ustavnopravno sporno z vidika prvega odstavka 28. člena Ustave, če se razume tako, da za zaključek o zlonamernosti ravnanja storilca zadostuje že samo onemogočanje stikov, ne da bi se zahtevali tudi zlobni oziroma nepošteni nameni. Takó razumljeno stališče pritožbenega sodišča namreč zakonskemu znaku "zlonamerno" odvzema kakršenkoli pomen in ga zmotno obravnava kot nepotrebne. Glede na to, da zakonski opis kaznivega dejanja vsebuje besedo "zlonamerno",²⁷ je jasno, da zakon poleg golega storilčevega naklepa glede onemogočanja uresničitve izvršljive odločbe zahteva še nekaj več, to je zlonamernost, oziroma da kaznivost po prvem odstavku 190. člena KZ-1 oži zgolj na tiste naklepne primere onemogočanja uresničitve izvršljive odločbe glede mladoletne osebe, v katerih storilec ravna z nekim nepoštenim, zavržnim namenom.²⁸

17. Vendar pa izpodbijanega stališča pritožbenega sodišča ne gre razumeti na predstavljeni način. Nasprotno, izpodbijano stališče, skupaj s stališčem sodišča prve stopnje, ki ga je pritožbeno sodišče potrdilo, pomeni, da pritožbeno sodišče šteje za zlonamerno onemogočanje stikov ravnanje, ki ima za cilj, da se izvršljiva odločba o stikih ne uresniči, pri čemer ni nobenih opravičljivih razlogov za onemogočanje stikov. Taka razlaga zakonskega znaka "zlonamerno" je v skladu z načelom zakonitosti, zato kršitev prvega odstavka 28. člena Ustave ni podana. Smiselno enako velja tudi za stališče Vrhovnega sodišča, ki je stališči pritožbenega sodišča in sodišča prve stopnje v celoti potrdilo.

18. Pritožnica uveljavlja tudi kršitev pravnih jamstev iz tretje alineje 29. člena Ustave, in sicer v zvezi z zavrnitvijo dokaznega predloga za zaslišanje psihologinje in bivšega partnerja pritožnice. Sodišče je presodilo, da ne zadostujejo navedbe pritožnice, da hčerka stike zavrača iz neracionalnih razlogov, da se pritožnica zelo trudi, da bi se stiki izboljšali, in da zaradi tega s hčerko hodi k psihologinji, s pomočjo katere naj bi skušala ugotoviti razloge za odklanjanje stikov. Iz tega razloga je sodišče kot nepotreben zavrnilo dokazni predlog za zaslišanje psihologinje. Ker naj hčerkino morebitno zavračanje stikov ne bi bilo upoštevno, je sodišče zavrnilo tudi dokazni predlog za zaslišanje pritožničinega bivšega partnerja, ki je bil enkrat navzoč, ko je oškodovanec prišel po hčerko. V skladu z navedeno določbo Ustave ima vsakdo, ki je obdolžen kaznivega dejanja, ob popolni enakopravnosti pravico, da mu je zagotovljeno izvajanje dokazov v njegovo korist. Po ustaljeni ustavnosodni presoji iz te določbe izhaja,

da sodišče glede na načelo proste dokazne presoje samo odloča o tem, katere dokaze bo izvedlo in kako bo presojalo njihovo verodostojnost; da sodišče ni dolžno izvesti vsakega dokaza, ki ga predlaga obramba; da mora biti predlagani dokaz materialnopravno upošteven; da mora obramba obstoj in pravno upoštevnost predlaganega dokaza utemeljiti s potrebno stopnjo verjetnosti. Vendar mora sodišče pri tem upoštevati, da je v dvomu vsak dokazni predlog obrambe v korist obdolženca, sodišče pa ga mora izvesti, razen če je očitno, da dokaz ne more biti uspešen.²⁹

19. Iz prvostopenjske sodbe sicer ni povsem jasno razvidno, kaj konkretno je želela pritožnica dokazati z zaslišanjem psihologinje in bivšega partnerja, tega pa ne pove niti pritožnica v ustavni pritožbi. Smiselno iz sodbe prve stopnje izhaja, da je z zavrnjenimi dokaznimi predlogi pritožnica želela dokazati dejstvo, da se je hčerka stikom upirala in jih je zavračala. Sodišče prve stopnje je odločilo, da predlaganih dokazov ne bo izvedlo, saj četudi bi držalo, da je hčerka stike zavračala, to v obravnavanem primeru ne bi bilo upoštevno. Presodilo je namreč, da hčerkino zavračanje stikov zaradi narave vzrokov še ne zadostuje za razbremenitev krivde za pritožnično onemogočanje stikov. Sodišče je torej presodilo, da kljub morebitni resničnosti dejstev, ki jih je pritožnica z izvedbo predlaganih dokazov šele želela dokazati, to ne bi bilo upoštevno za konkreten primer. Tako ne drži, kot je mogoče razumeti navedbe pritožnice, da je prvostopenjsko sodišče sprejelo stališče, da otrokovo zavračanje stikov ni upoštevno na splošno, torej v nobenem primeru. Zagovor pritožnice, da je ravnala v skrbi za hčerkino korist, je (tudi) po praksi ESČP pomemben dejavnik, ki (lahko) vpliva na obstoj kaznivega dejanja, zato bi stališče sodišča, da hčerkino zavračanje stikov (sploh) ni upoštevno, lahko pomenilo kršitev pravic hčerke iz 56. člena Ustave kot tudi pravice pritožnice iz prvega odstavka 54. člena Ustave, da zaščiti korist svoje hčerke. Vendar prvostopenjsko sodišče ni sprejelo takega stališča, kot mu očita pritožnica. Presodilo je zgolj, da v obravnavanem primeru, glede na starost hčerke (4–6 let), razloge za zavračanje (npr. smrad, pajki, dolgčas) in dejstvo, da pritožnica ni navedla niti enega razloga, zakaj bi bil oče neprimeren ali škodljiv za hčerko, njeno zavračanje stikov ni upoštevno. Glede na to, da je sodišče prve stopnje zavrnilo dokazni predloga, s katerima je pritožnica želela dokazati dejstvo, za katero je sodišče presodilo, da četudi bi bilo dokazano, ne bi vplivalo na presojo, zavrnitev navedenih dokaznih predlogov ne vzbuja ustavnopravnih pomislekov in je v skladu z jamstvi iz tretje alineje 29. člena Ustave. Smiselno enako velja tudi za stališči pritožbenega in Vrhovnega sodišča, ki sta zavrnitev dokazov sodišča prve stopnje potrdili. Če je pritožnica podala dokazni predloga z namenom, da bi dokazala odsotnost škode v odnosu med hčerko in očetom, kot je tudi mogoče razumeti njene navedbe v ustavni pritožbi, pa je povsem razumno stališče sodišča, da škoda ni zakonski znak kaznivega dejanja iz prvega odstavka 190. člena KZ-1, temveč je kaznivo dejanje podano že v primeru zlonamernega onemogočanja stikov, četudi škoda še ni nastala. Zato zavrnitev dokazov, s katerimi bi pritožnica želela dokazovati škodo, ki ni znak kaznivega dejanja, ne pomeni kršitve pravice do izvajanja dokazov iz tretje alineje 29. člena Ustave.

20. Pritožnica izpodbijanega sodbam očita tudi, da niso ustrezno obrazložene, kar naj bi bilo v nasprotju s pravico iz 22. in 23. člena Ustave. Po ustaljeni ustavnosodni presoji pomeni obrazložitev sodne odločbe poseben vidik pravice iz 22. člena Ustave.³⁰ Sodišče mora s sodno odločbo na

²⁷ Prim. 12. točko obrazložitve te odločbe.

²⁸ Tudi v primeru, če zakonski opis kaznivega dejanja ne bi vseboval zakonskega znaka "zlonamerno", bi moral v skladu s splošno določbo o naklepu iz 25. člena KZ-1 zasledovati cilj, da se izvršljiva odločba ne uresniči.

²⁹ Prim. odločbe Ustavnega sodišča št. Up-13/94 z dne 8. 6. 1995 (OdlUS IV, 128), 7. točka obrazložitve, št. Up-34/93 z dne 8. 6. 1995 (OdlUS IV, 129), 11.–14. točka obrazložitve, in št. Up- Up-995/15 z dne 12. 7. 2018 (Uradni list RS, št. 53/18), 19. točka obrazložitve.

³⁰ Prim. npr. odločbi Ustavnega sodišča št. Up-399/05 z dne 15. 5. 2008 (Uradni list RS, št. 55/08, in OdlUS XVII, 32) in št. Up-2442/06 z dne 4. 12. 2008 (Uradni list RS, št. 119/08, in OdlUS XVII, 95).

konkreten način in z zadostno jasnostjo opredeliti razloge, na podlagi katerih je sprejelo svojo odločitev.³¹ Obrazložena sodna odločba pomeni tudi bistven del poštenega postopka, ki ga zagotavljajo 22. člen, prvi odstavek 23. člena in v kazenskem postopku 29. člen Ustave.³² Ustrezna obrazložitev je hkrati tudi pogoj za preizkus razumnosti sprejete odločitve.³³ Zahteva po obrazloženosti sodnih odločb instančnih sodišč je sicer v nekaterih primerih nižja kot pri prvostopenjskih sodiščih. Instančnemu sodišču tako ni treba ponavljati razlogov nižje stopnje, če stranka v pravnem sredstvu ne navaja novih razlogov, odgovor na njene očitke pa je že vsebovan v odločbi nižjega sodišča, s katero instančno sodišče soglaša.³⁴ Pritožnica očitek naslavlja na stališče sodišča prve stopnje, da je "nadaljevala s preprečevanjem stikov",³⁵ kar se nanaša na predhodni kazenski postopek, kljub temu, da je bila pritožnica v tistem postopku oproščena za istovrstno kaznivo dejanje. Pritožbeno in Vrhovno sodišče sta pritrdili stališču sodišča prve stopnje, še dodatno pa sta pojasnili, da se je sodišče prve stopnje z uporabo navedenega izraza navezalo na takratni zagovor pritožnice, da je tedaj triletna hčerka zavračala stike, saj očeta ni bila navajena, s čimer pa se pritožnica v predmetnem postopku ni mogla razbremeniti krivde.³⁶ Takšna obrazložitev ni v neskladju z zahtevo po obrazloženosti sodni odločbi iz 22. člena Ustave. Sodišči sta namreč razumno pojasnili, v kakšnem kontekstu je bila uporabljena besedna zveza "nadaljevala s preprečevanjem stikov", da se je uporaba izraza nanašala na drug kazenski postopek, v katerem je bilo sicer ugotovljeno, da je pritožnica stike preprečevala, vendar ne zlonamerno, saj je ravnala v skrbi za hčerkino korist. Glede na to, da sta obe instančni sodišči potrdili stališče prvostopenjskega sodišča, njuna dolžnost obrazložitve po ustaljeni ustavnosodni presoji ni tako obsežna, kot to velja za sodišče prve stopnje. Upošteva vse navedeno je tako tudi očitek o kršitvi pravice do obrazložene sodne odločbe iz 22. člena Ustave neutemeljen.

21. Ker Ustavno sodišče ni ugotovilo kršitev človekovih pravic, ki bi zahtevale razveljavitev izpodbijanih sodb, je ustavno pritožbo zavrnilo.

C.

22. Ustavno sodišče je sprejelo to odločbo na podlagi prvega odstavka 59. člena ZUstS v sestavi: predsednica dr. Jadranka Sovdat ter sodnice in sodniki dr. Matej Accetto, dr. Dunja Jadek Pensa, DDr. Klemen Jaklič, dr. Rajko Knez, dr. Etelka Korpič - Horvat, dr. Špelca Mežnar in dr. Marijan Pavčnik. Sodnik Marko Šorli je bil pri odločanju v tej zadevi izločen. Ustavno sodišče je odločbo sprejelo soglasno.

dr. Jadranka Sovdat l.r.
Predsednica

³¹ Primerjaj npr. odločbe Ustavnega sodišča št. Up-195/00 z dne 15. 11. 2001 (Uradni list RS, št. 96/01, in OdlUS X, 230), št. Up-150/03 z dne 12. 10. 2005 (Uradni list RS, št. 101/05, in OdlUS XIV, 100), št. Up-147/09 z dne 23. 9. 2010 (Uradni list RS, št. 83/10) in št. Up-162/09 z dne 16. 12. 2010 (Uradni list RS, št. 3/11) ter sklep Ustavnega sodišča št. Up-189/02 z dne 21. 5. 2002 (OdlUS XI, 130).

³² Glej odločbo Ustavnega sodišča št. Up-729/03, U-I-187/04 z dne 8. 7. 2004 (Uradni list RS, št. 83/04, in OdlUS XIII, 81).

³³ Prim. odločbi Ustavnega sodišča št. Up-1381/08 z dne 23. 9. 2009 (Uradni list RS, št. 80/09) in št. Up-326/14 z dne 6. 12. 2017 (Uradni list RS, št. 6/18), 9. točka obrazložitve.

³⁴ Prim. odločbi Ustavnega sodišča št. Up-590/05 z dne 17. 4. 2008 (Uradni list RS, št. 53/08, in OdlUS XVII, 30), 9. točka obrazložitve, in št. Up-148/17 z dne 12. 4. 2018, 19. točka obrazložitve.

³⁵ Glej 17. točko obrazložitve sodbe prve stopnje.

³⁶ Glej 12. točko obrazložitve sodbe Vrhovnega sodišča in 7. točko obrazložitve sodbe Višjega sodišča.

BANKA SLOVENIJE

3248. Sklep o spremembi Sklepa o uporabi Priporočil o enakovrednosti ureditev zaupnosti

Na podlagi tretjega odstavka 13. člena Zakona o bančništvu (Uradni list RS, št. 25/15, 44/16 – ZRPPB, 77/16 – ZCKR in 41/17; v nadaljevanju ZBan-2) in prvega odstavka 31. člena Zakona o Banki Slovenije (Uradni list RS, št. 72/06 – uradno prečiščeno besedilo, 59/11 in 55/17; v nadaljevanju ZBS-1) izdaja Svet Banke Slovenije

SKLEP

o spremembi Sklepa o uporabi Priporočil o enakovrednosti ureditev zaupnosti

1. člen

V Sklepu o uporabi Priporočil o enakovrednosti ureditev zaupnosti (Uradni list RS, št. 66/15, 2/17 in 59/17; v nadaljevanju sklep) se prvi odstavek 1. člena spremeni tako, da se glasi:

"(1) Evropski bančni organ (v nadaljevanju EBA) je na podlagi prvega odstavka 16. člena Uredbe (EU) št. 1093/2010 Evropskega parlamenta in Sveta z dne 24. novembra 2010 o ustanovitvi Evropskega nadzornega organa (Evropski bančni organ) in o spremembi Sklepa št. 716/2009/ES ter razveljavitvi Sklepa Komisije 2009/78/ES (UL L št. 331 z dne 15. decembra 2010, str. 12; v nadaljevanju Uredba (EU) št. 1093/2010) dne 24. junija 2015 objavil Priporočila o enakovrednosti ureditev zaupnosti (EBA/REC/2015/01), dne 23. novembra 2016 objavil Priporočila o spremembi Priporočil EBA/REC/2015/01 o enakovrednosti ureditev zaupnosti (EBA/REC/2015/02), dne 6. junija 2017 objavil Priporočila o spremembi Priporočil EBA/REC/2015/01 o enakovrednosti ureditev zaupnosti (EBA/REC/2017/01) in dne 7. avgusta 2018 objavil Priporočila o spremembi Priporočil EBA/REC/2015/01 o enakovrednosti ureditev zaupnosti (EBA/REC/2018/01); v nadaljevanju priporočila, ki so objavljena na njegovi spletni strani."

2. člen

(uveljavitev sklepa)

Ta sklep začne veljati naslednji dan po njegovi objavi v Uradnem listu Republike Slovenije.

Ljubljana, dne 2. oktobra 2018

dr. Primož Dolenc l.r.
Namestnik predsednika
Sveta Banke Slovenije

DRUGI ORGANI IN ORGANIZACIJE

3249. Statut zavoda

Na podlagi 45. in 46. člena Zakona o zavodih (Uradni list RS, št. 12/91, 8/96, 36/00 – ZPDZC in 127/06 – ZJZP) in 20. člena Odloka o ustanovitvi Javnega zavoda Mekinjski samostan (Uradni list RS, št. 70/17) je svet Javnega zavoda Mekinjski samostan na konstitutivni seji dne 4. 7. 2018 sprejel

STATUT ZAVODA

1. člen

Ta statut ureja organizacijo in organe zavoda, njihove pristojnosti in način odločanja ter druga vprašanja, pomembna za opravljanje dejavnosti in poslovanje zavoda.

2. člen

(1) Javni zavod Mekinjski samostan (v nadaljevanju: zavod) je ustanovljen z Odlokom o ustanovitvi Javnega zavoda Mekinjski samostan (Uradni list RS, št. 70/17; v nadaljevanju: Odlok o ustanovitvi zavoda) na seji dne 29. 11. 2017, za opravljanje dejavnosti po navedenem odloku.

(2) Ustanovitelj zavoda je Občina Kamnik (v nadaljevanju: ustanovitelj).

(3) Ustanovitev zavoda je bila vpisana v sodni register Okrožnega sodišča v Ljubljani s sklepom opr. štev. Srg 2018/13617 z dne 5. 4. 2018, matična številka 8180431000, davčna številka 19359713.

(4) Zavod je pravna oseba javnega prava s pravicami, obveznostmi in odgovornostmi, določenimi z zakonom, odlokom o ustanovitvi in tem statutom.

3. člen

(1) Delo zavoda je javno. Javnost dela zagotavlja zavod s posredovanjem letnega poročila o delu zavoda, finančnih podatkih o poslovanju zavoda, podatkih o izvedenih kulturnih in drugih prireditvah, obveščanju javnosti o izrednih dogodkih s področja dela zavoda ali pred začetkom posameznih aktivnosti in na drugi način, ki omogoča izvajanje načela javnosti delovanja.

(2) Za zagotavljanje javnosti delovanja skrbita direktor in svet zavoda.

4. člen

Ime zavoda je Javni zavod Mekinjski samostan.

Sedež zavoda je: Polčeva pot 10, 1241 Kamnik.

Skrajšano ime zavoda je Mekinjski samostan.

Ime zavoda v angleškem jeziku glasi: Public institution Monastery Mekinje.

Zavod ima žig, ki se podrobneje opredeli s statutom.

Zavod lahko spremeni ime in sedež le s soglasjem ustanovitelja.

5. člen

Zavod ima žig okrogle oblike premera 40 mm, v sredini katerega je logotip, na zunanem obodu pa je napisan naziv in naslov zavoda.

6. člen

Zavod izvaja dejavnost, določeno z Odlokom o ustanovitvi zavoda.

7. člen

(1) Notranja organizacija zavoda in sistemizacija delovnih mest se določi s splošnim aktom, ki ga v soglasju s svetom zavoda sprejme direktor zavoda.

(2) Za opravljanje finančno-računovodskih, administrativnih, komercialnih, promocijskih, pravno kadrovskih, informacijskih, vzdrževalnih in ostalih skupnih zadev v zavodu skrbi direktor zavoda.

8. člen

Organa zavoda sta svet zavoda in direktor.

9. člen

(1) Svet zavoda je organ upravljanja zavoda. Naloge sveta zavoda so določene v odloku o ustanovitvi zavoda.

(2) Svet zavoda sestavlja 5 članov, in sicer:

– trije predstavniki ustanovitelja, imenovani izmed strokovnjakov s področja dela zavoda, financ oziroma pravnih zadev,

– en predstavnik zaposlenih,

– en predstavnik zainteresirane javnosti.

Predstavnike ustanovitelja imenuje in razrešuje občinski svet na predlog komisije za mandatna vprašanja, volitve in imenovanja.

Predstavnika zaposlenih izvolijo zaposleni v zavodu na neposrednih in tajnih volitvah. Direktor najkasneje 30 dni pred iztekom mandata sveta zavoda objavi dan volitev predstavnika zaposlenih. Kandidati so vsi zaposleni, razen direktorja in tistih zaposlenih, ki direktorju do dneva volitev pisno sporočijo, da ne želijo kandidirati. Funkcijo volilne komisije, ki pripravi volilni material, izvede tajno glasovanje in ugotovi izid volitev, opravijo vsi zaposleni. O izvedenih tajnih volitvah se sestavi zapisnik, ki se skupaj z volilnim gradivom hrani do izvolitve novega člana v svet zavoda.

Predstavnika zainteresirane javnosti imenuje župan Občine Kamnik na podlagi predhodno objavljenega javnega poziva, ki ga objavi direktor najkasneje 60 dni pred potekom mandata sveta zavoda. V javnem pozivu se določi pogoje, ki jih morajo izpolnjevati kandidati ter način izbora. Javni poziv mora biti predhodno usklajen z občinsko upravo in svetom zavoda.

(3) Svet zavoda se konstituira, ko člani sveta izmed predstavnikov ustanovitelja izvolijo predsednika in namestnika predsednika. Svet zavoda se konstituira na svoji prvi konstitutivni seji, ki jo skliče direktor najpozneje v tridesetih dneh, ko je imenovana oziroma izvoljena večina članov sveta.

(4) Svet zavoda je sklepčen, če je na seji prisotnih več kot polovica vseh članov sveta zavoda.

(5) Svet zavoda sprejema odločitve z večino glasov prisotnih članov. Če je rezultat neodločen, odloči glas predsednika. Predsednik se ne more vzdržati glasovanja.

(6) Člani sveta zavoda glasujejo javno, razen o razrešitvi direktorja Javnega zavoda ali če tajno glasovanje za posamezno glasovanje zahteva večina navzočih članov sveta zavoda.

(7) Mandat članov sveta traja štiri leta in začne teči z dnem konstituiranja sveta. Po preteku mandata so člani lahko ponovno imenovani oziroma izvoljeni, vendar ne več kot dvakrat zaporedoma.

(8) Podrobnejše delovanje sveta se uredi s poslovníkom, ki ga sprejema svet zavoda z večino glasov vseh članov sveta. Z enako večino se sprejmejo tudi spremembe in dopolnitve poslovnika o delu sveta zavoda.

10. člen

(1) Svet zavoda opravlja svoje delo na sejah. Seje so lahko redne, izredne ali korespondenčne. Sejo skliče predsednik na lastno pobudo ali pobudo članov sveta zavoda ali ustanovitelja. O seji se piše zapisnik.

(2) Vabilo na sejo z dnevnim redom in materialom mora biti članom sveta zavoda poslano po elektronski pošti, praviloma sedem dni pred sejo.

(3) Predsednik sveta zavoda je dolžan sklicati sejo sveta zavoda, kadar to pisno zahtevata najmanj dva člana sveta zavoda. Vlagatelj zahteve za sklic seje sveta zavoda morata predlagati dnevni red in pripraviti gradivo s predlogi sklepov za obravnavo. Predsednik sveta zavoda mora sejo sklicati v roku 7 dni po prejemu zahteve in gradiva.

(4) En izvod sklica seje sveta zavoda in gradiva zavod pošlje oddelku občinske uprave, pristojnemu za družbene dejavnosti. Enako velja za gradivo, ki nastane na podlagi izvedene seje sveta zavoda (zapisnik, sprejeti sklepi ipd.).

(5) Administrativno tehnične naloge za svet zavoda opravljajo zaposleni v zavodu.

11. člen

(1) Na sejo sveta zavoda se vedno povabi direktorja Javnega zavoda.

(2) Predsednik sveta zavoda na sejo sveta zavoda lahko povabi tudi druge osebe, v kolikor je njihova prisotnost pomembna za obravnavo posamezne točke dnevnega reda. Vabljenе osebe nimajo pravice odločanja in glasovanja.

12. člen

(1) Poslovodni organ zavoda je direktor.

(2) Direktor organizira in vodi delo ter poslovanje zavoda, predstavlja in zastopa zavod v okviru dejavnosti, za katero je zavod registriran ter je odgovoren za zakonitost in strokovnost dela zavoda.

13. člen

(1) Naloge in pristojnosti direktorja, pogoje in postopek za njegovo imenovanje ureja Odlok o ustanovitvi zavoda.

(2) Glede izvedbe razpisnega postopka, varstva pravic, ponovnega razpisa, imenovanja vršilca dolžnosti in razrešitve direktorja se uporabljajo še določbe Zakona o zavodih in drugih predpisov, ki urejajo vprašanja iz tega odstavka.

(3) Pri pripravi in izvedbi razpisa za direktorja zavoda sodeluje tudi občinska uprava Občine Kamnik.

14. člen

Plača in drugi prejemki direktorja se uredijo s pogodbo, ki jo skleneta svet zavoda in direktor. Plača se določi skladno z veljavnimi predpisi.

15. člen

Med začasno odsotnostjo direktorja ga nadomešča delavec zavoda, ki ga direktor za to pooblasti.

16. člen

(1) Zavod mora zagotoviti poslovanje v skladu z veljavnimi predpisi, pri čemer odgovarja za zakonitost poslovanja zavoda direktor zavoda.

(2) Zavod ugotavlja svoj prihodek, ki ga pridobiva z izvajanjem svoje dejavnosti v rokih in na način, ki ga določajo zakonski in podzakonski predpisi.

(3) Zavod sestavi in predloži pristojnim organom periodične in zaključni račun skladno s predpisi in pogodbenimi obveznostmi.

17. člen

Zavod se sme zadolževati le po predhodnem soglasju Občinskega sveta Občine Kamnik.

18. člen

(1) Zavod predstavlja in zastopa direktor v okviru pooblastil, ki jih ima zavod v pravnem prometu in to neomejeno, razen pri sklepanju pravnih poslov, ki se nanašajo na:

(a) nakup ali prodajo nepremičnin

(b) investicije in druge naložbe, ki v posamičnem primeru presegajo vrednosti, določene s predpisi, ki urejajo naročila male vrednosti

(c) sklepanja posojilnih pogodb ali dajanja poroštev, ki v posamičnem primeru presegajo vrednosti, določene s predpisi, ki urejajo naročila male vrednosti

(d) sklepanja najemnih pogodb, za katera bi letna najemnina presegala vrednosti, določene s predpisi, ki urejajo naročila male vrednosti

(e) druge posle, za katere tako določajo veljavni predpisi in pogodba.

(2) Za pravne posle iz prejšnjega odstavka tega člena mora direktor pridobiti predhodno soglasje ustanovitelja.

19. člen

(1) Vsak delavec, ki pri svojem delu uporablja podatke, ki so po zakonu, tem statutu ali drugih splošnih aktih zavoda določeni kot poslovna tajnost, mora spoštovati predpisane ukrepe za njihovo varstvo.

(2) Kot poslovno tajnost se morajo hraniti tudi listine in podatki drugih zavodov ali institucij oziroma podjetij, če so označeni kot poslovna tajnost.

(3) Kršitev določb o varovanju poslovne tajnosti pomeni hujšo kršitev delovnih obveznosti, za katero se lahko iz krivdnih razlogov odpove pogodba o zaposlitvi.

20. člen

Zavod mora varovati kot tajnost tudi listine in podatke, ki jih pristojni organ razglasi za poslovno ali drugo tajnost, ali ki jih pristojni organ kot zaupne sporoči zavodu, ali ki vsebujejo ponudbe za natečaj ali javno licitacijo, dokler niso javno objavljeni.

21. člen

Listine in podatke, ki predstavljajo poslovno tajnost sme drugim sporočati le direktor oziroma oseba, ki jo on pisno pooblasti, za listine in podatke sveta zavoda pa predsednik sveta zavoda oziroma oseba, ki jo on pisno pooblasti.

22. člen

Gradivo, ki predstavlja poslovno tajnost, se hrani ločeno od druge dokumentacije na način, ki zagotavlja ohranitev zaupnosti.

23. člen

(1) Vsakdo ima pravico do varstva svojih osebnih podatkov.

(2) Ob sklenitvi delovnega razmerja se delavca seznanijo s tem, katere njegove osebne podatke potrebuje zavod v zvezi z uresničevanjem njegovih pravic iz dela in v zvezi z delom.

(3) Za uporabo osebnih podatkov delavcev, ki se ne nanašajo na uresničevanje njihovih pravic in obveznosti iz dela in v zvezi z delom, mora delavec dati pisno soglasje.

24. člen

Zavod mora zagotoviti način varovanja osebnih podatkov skladno z veljavnimi predpisi.

25. člen

Medsebojne pravice in obveznosti ustanovitelja in zavoda so določene z Odlokom o ustanovitvi zavoda.

26. člen

Nadzor nad poslovanjem Javnega zavoda izvajajo:

– ustanovitelj oziroma v njegovem imenu občinska uprava, Nadzorni odbor ali zunanji izvajalci

– Računsko sodišče Republike Slovenije in drugi organi nadzora.

Zavod mora redno in v skladu z veljavnimi predpisi izvajati tudi notranje revizije poslovanja. Predmet notranje revizije poslovanja določi direktor zavoda v soglasju z občinskim odlokom, pristojnim za finance.

27. člen

Ta statut je sprejet, če zanj glasuje več kot polovica vseh članov sveta zavoda, v veljavo pa stopi z dnem, ko nanj poda soglasje ustanovitelj in po objavi v uradnem listu.

28. člen

Spremembe in dopolnitve tega statuta se sprejemajo na enak način kot statut.

Št. 01/2018

Kamnik, dne 4. julija 2018

Anja Grašič l.r.
Predsednica
sveta zavoda Javni zavod
Mekinski samostan

OBČINE

AJDOVŠČINA

3250. Odlok o prenehanju veljavnosti Odloka o lokacijskem načrtu za Lavričevo ulico v Ajdovščini

Na podlagi 268. člena Zakona o urejanju prostora (Uradni list RS, št. 61/17) in 16. člena Statuta Občine Ajdovščina (Uradni list RS, št. 44/12, 85/15 in 8/18) je Občinski svet Občine Ajdovščina na 33. seji dne 27. 9. 2018 sprejel

O D L O K

o prenehanju veljavnosti Odloka o lokacijskem načrtu za Lavričevo ulico v Ajdovščini

1. člen

Odlok o lokacijskem načrtu za Lavričevo ulico (Uradno glasilo, št. 2/90) preneha veljati z dnem uveljavitve tega odloka.

Na območju, ki ga je urejal ta odlok, se po prenehanju veljavnosti, uporabljajo določila Odloka o prostorskih ureditvenih pogojih v Občini Ajdovščina (Uradno glasilo št. 1/98, Uradni list RS, št. 92/05, 108/06, 45/08, 19/09, 100/11, 14/12).

2. člen

Ta odlok se objavi v Uradnem listu Republike Slovenije in začne veljati petnajsti dan po objavi.

Št. 3502-167/2018

Ajdovščina, dne 27. septembra 2018

Župan
Občine Ajdovščina
Tadej Beočanin i.r.

3251. Odlok o ureditvi cestnega prometa v starem mestnem jedru v Ajdovščini

Na podlagi 21. in 29. člena Zakona o lokalni samoupravi (Uradni list RS, št. 94/07 – UPB, 76/08, 79/09, 51/10, 40/12 – ZUJF, 14/15 – ZUUJFO, 76/16 – odl. US), 6. člena Zakona o pravilih cestnega prometa (Uradni list RS, št. 82/13 – UPB, 68/16, 69/17 – popr., 54/17 in 3/18 – odl. US), 100. člena Zakona o cestah (Uradni list RS, št. 109/10, 48/12, 36/14 – odl. US, 46/15 in 10/18), 3. in 17. člena Zakona o prekrških (Uradni list RS, št. 29/11 – UPB, 21/13, 111/13, 74/14 – odl. US, 92/14 – odl. US, 32/16 in 15/17), 3. člena Odloka o ureditvi cestnega prometa v Občini Ajdovščina (Uradni list RS, št. 40/18) in 16. člena Statuta Občine Ajdovščina (Uradni list RS, št. 44/12, 85/15 in 8/18) je Občinski svet Občine Ajdovščina na 33. redni seji dne 27. 9. 2018 sprejel

O D L O K

o ureditvi cestnega prometa v starem mestnem jedru v Ajdovščini

I. SPLOŠNE DOLOČBE

1. člen

(vsebina odloka)

S tem odlokom se določa posebna prometna ureditev ter pravila ravnanja in obveznosti udeležencev v cestnem prometu

na območju starega mestnega jedra v Ajdovščini, obveznosti pristojnih služb, odgovornih za varnost v prometu na javnih površinah, ter nadzor nad izvajanjem odloka.

2. člen

(pomen izrazov)

(1) Posamezni izrazi, uporabljeni v odloku imajo enak pomen, kot izrazi v zakonu, ki ureja pravila cestnega prometa.

(2) Javne prometne površine v občini so kategorizirane javne ceste in nekategorizirane javne ceste, po katerih poteka promet: lokalne ceste, javne poti in javne poti za kolesarje, pločniki, kolesarske steze, javni parkirni prostori na javnih cestah in izven njih, parkirne površine ter dovozne ceste k javnim in poslovnim, stanovanjskim in drugim objektom, kakor tudi prometne površine ob teh objektih.

(3) Pristojni organ občine je Občinska uprava Občine Ajdovščina.

(4) Nočni čas je čas med 22.00 in 6.00 uro.

(5) Dostavni čas je čas med 6.00 in 10.00 uro in je predviden za opravljanje vsakodnevne dostave in oskrbe na območju za pešce z vozili, za katere je drugače promet prepovedan.

(6) Dovolilnica je dokazilo, ki ga izda pristojni organ, in je namenjeno dodelitvi pravice do vstopa, ustavljanja ali parkiranja na določenem območju za posamezno vozilo.

(7) Dovoljenje je dokazilo, s katero pristojni organ odloči o pravici do določene posebne rabe oziroma aktivnosti z vozili znotraj območja za pešce.

(8) Območje za pešce je cesta v naselju ali del naselja, ki je namenjen pešcem, ter je kot tako označeno s predpisano prometno signalizacijo.

(9) Javna površina je površina, katere raba je pod enakimi pogoji namenjena vsem, kot so javna cesta, ulica, trg, tržnica, igrišče, parkirišče, pokopališče, park, zelenica, rekreacijska površina in podobna površina.

(10) Sistem ANPR je sistem za avtomatsko kontrolo določene vozila na osnovi prepoznave registrskih tablic.

(11) Posebna prevozna sredstva so invalidski vozički, otroška prevozna sredstva ter športni pripomočki in naprave, ki omogočajo gibanje, hitrejšo od hoje pešca, kot so: skiro, kotalke, rolke, rolerji, smučiči, sanke, otroško kolo, monokolo, motorne sani, miniaturna motorna vozila, gokart in po namenu uporabe podobna prevozna sredstva, ki niso vozila po zakonu, ki ureja motorna vozila.

3. člen

(območja)

(1) Območje, ki ga ureja ta odlok, obsega del starega mestnega jedra Ajdovščine – Kastre z dostopnimi potmi. Območje je prikazano v grafični prilogi št. 1.

(2) Območje obsega naslednje ulice in druge javne površine:

- Prešernova ulica – Gregorčičeva ulica (LZ 001 271), od Goriške ceste (LZ 001 321) do Ceste 5. maja (LK 001 801);
- Lavričev trg (LZ 001 271, LK 001 841, LK 001 861);
- Odcep Šibeniške ulice (LK 001 861);
- Šibeniška ulica LK 001 871 in LK 001 861 od LZ 001 271 (Prešernova ulica – Gregorčičeva ulica) do Šibeniška ulica 28;
- Stritarjeva ulica LK 001 851;
- Vilharjeva ulica LK 001 841 od LZ 001 271 (Prešernova ulica – Gregorčičeva ulica) do mostu čez potok Lokavšček pred LK 001 891 (Cesta mimo srednje šole);
- Šibeniška ulica krožno JP 503 311;
- Odcep Vilharjeva v gasi LK 001 843;
- Trg 1. slovenske vlade;
- Cesta mimo policije LK 001 831;

– Lokarjev drevored LK 001 811 od križišča z LK 001 821 (Cesta mimo knjigarne) do križišča z LK 001 831 (Cesta mimo policije);

– Ulica 24. septembra.

4. člen

(pristojnosti za urejanje prometa)

(1) Občinski svet Občine Ajdovščina:

- določi območje za pešce,
- določa omejitve in največje dovoljene hitrost vozil v območju, ki se ureja s tem odlokom,
- sprejema odredbe o podrobnejših prometnih ureditvah znotraj območja za pešce.

(2) Župan:

- določa prepovedi in omejitve prometa za posamezne vrste vozil na javnih prometnih površinah,
- določa enosmerne ceste.

(3) Pristojni organ občine:

- ureja promet na javnih parkirnih površinah, način parkiranja ter prepoved parkiranja in ustavljanja,
- določa prednost v križiščih,
- določa prometno signalizacijo na občinskih cestah,
- odreja ukrepe za umirjanje hitrosti,
- določa dodatne pogoje in ukrepe, ki jih je potrebno upoštevati pri delih na cesti in v naselju,
- določa dodatne pogoje in ukrepe za izvajanje prireditev in shodov na javnih prometnih površinah v naselju,
- izdaja dovolilnice in dovoljenja za dostop v območje za pešce,
- vodi evidenco o prometni signalizaciji,
- opravlja naloge nadzora prometa in prometne ureditve občinskih cest,
- ukrepa v zadevah zagotavljanja prometne varnosti,
- upravlja s sistemom ANPR.

II. PROMETNE POVRŠINE IN UREDITEV PROMETA NA PROMETNIH POVRŠINAH

5. člen

(prometna ureditev)

(1) Za območje za pešce (v nadaljnjem besedilu: območje) se s tem odlokom določi celotno območje iz prvega odstavka 3. člena tega odloka. Podrobnejše prometne ureditve na območju za pešce sprejema občinski svet z odredbo.

(2) Na območju velja prepoved prometa osebnih in drugih vozil, z izjemo vozil, ki imajo pridobljeno dovolilnico ali dovoljenje, ter vozil iz 7. člena tega odloka. Na območju je dovoljen tudi promet uporabnikov posebnih prevoznih sredstev in kolesarjev oziroma kolesark, vendar le tako, da ne ogrožajo pešcev.

(3) Ne glede na določbe drugega odstavka tega člena lahko občinski svet z odredbo določi prometne površine, kjer se odvija lokalni promet.

(4) Na celotnem območju je prepovedan promet vozil, katerih skupna masa presega 7,5 tone razen vozil, ki imajo pridobljeno dovoljenje iz sedmega odstavka 6. člena tega odloka.

(5) Na javnih prometnih površinah je na celotnem območju prepovedano parkiranje vseh motornih vozil, razen na posebej označenih površinah.

(6) Na javnih prometnih površinah lahko pristojni organ občine po uradni dolžnosti ali na predlog izvajalca javne službe vzdrževanja občinskih cest odredi splošno prepoved prometa ali prepoved za posamezne vrste vozil.

(7) Dostop in dostava v območje se lahko fizično prepreči z zaporami.

6. člen

(pogoji za pridobitev dovolilnice oziroma dovoljenja za dostop)

(1) Stanovalci s stalnim ali začasnim prebivališčem ter lastniki nepremičnin na območju, ki izkažejo lastništvo vozila z

verodostojno listino, lahko pridobijo dovolilnico za neomejeni dostop z osebnim vozilom. Hkrati s pridobljeno dovolilnico pridobijo pravico do petkratnega vstopa vozil za dostavo v tekočem letu.

(2) Stanovalci s stalnim ali začasnim prebivališčem ter lastniki nepremičnin na območju, ki izkažejo lastništvo vozila z verodostojno listino, lahko pridobijo dovolilnico za neomejeni dostop z drugim vozilom. Druga vozila so vozila, ki niso osebna vozila, npr. traktor, motokultivator, delovni stroj.

(3) Pravne ali fizične osebe, ki se ukvarjajo s poslovno dejavnostjo na območju, lahko pridobijo dovolilnico za neomejeni dostop z osebnim ali tovornim vozilom, če izkažejo lastništvo vozila z verodostojno listino.

(4) Pravne ali fizične osebe, ki se ukvarjajo s poslovno dejavnostjo na območju, lahko poleg dovolilnic iz tretjega odstavka tega člena pridobijo dodatne dovolilnice za vozila, s katerimi se izvaja vsakodnevna dostava v dostavnem času.

(5) Za namen dostave in prevzema blaga svojih strank pravne ali fizične osebe, ki se ukvarjajo s poslovno dejavnostjo na območju, poleg dovolilnic iz tretjega in četrtega odstavka tega člena pridobijo pravico do neomejenega dostopa vozil svojih strank in eno prenosljivo dovoljenje.

(6) Dovoljenje za izredno dostavo se izda vozniku vozila, ko gre za dostavo izven dostavnega časa. Dovoljenje za izredno dostavo je vezano na lokacijo in je časovno omejeno na največ 14 dni in ga je možno podaljšati še za 7 dni.

(7) Ne glede na določbe četrtega odstavka 5. člena se z dovoljenjem pristojnega organa, ko zaradi velikosti, narave in oblike tovora tega ni mogoče prepeljati z manjšim vozilom, lahko dovoli promet vozil, katerih največja dovoljena masa presega 7,5 tone.

(8) V postopku izdaje dovolilnic in dovoljenj lahko pristojni organ občine zahteva podatke o vozilu.

(9) Če se z dovoljenjem za izredno dostavo dovoli parkiranje na javni površini, se v dovoljenju navede lokacija parkiranja vozila.

7. člen

(izjeme za dostop na območje)

Ne glede na omejitve iz 5. člena tega odloka, je promet z vozili v območju prometnih površin dovoljen za vozila nujne medicinske pomoči, gasilska vozila, vozila zaščite in reševanja, vozila policije, vozila vojaške policije, vozila, s katerimi se opravlja dejavnost občinskega redarstva, vozila izvajalcev komunalnih storitev in drugih služb za vzdrževanje infrastrukturnih objektov in naprav, vozila, ki jih vozijo zdravstveni delavci, delavci socialnih služb in delavci invalidskih organizacij ob obiskih oskrbovancev (bolnikov, ostarelih, onemoglih in invalidov) na domu zaradi nujnih in neodložljivih storitev, potrebnih za njihovo zdravje in življenje, ter druga vozila, ki jih vozijo vozniki v primerih določenih z zakonom, ki ureja pravila cestnega prometa. Druga vozila smejo zapeljati v območje le, če je to dovoljeno s predpisano prometno signalizacijo.

III. OBVEZNOSTI UDELEŽENCEV V CESTNEM PROMETU

8. člen

(1) Udeleženci v cestnem prometu so dolžni upoštevati veljavno prometno ureditev iz 5. člena tega odloka.

(2) Uporabniki dovoljenj so pri osebnih vozilih dolžni dovoljenje namestiti na vidno mesto na armaturni plošči pod prednjim vetrobranskim steklom, v kolikor ne gre za osebno vozilo pa na vidno mesto v vozilu.

(3) Imetniki in uporabniki dovolilnic ali dovoljenj iz 6. člena tega odloka so dolžni v roku 7 dni obvestiti pristojni organ občine o spremembi prebivališča ali sedeža podjetja ter druge podatke, ki so pogoj za izdajo dovolilnice ali dovoljenja.

IV. OBVEZNOSTI OBČINSKE UPRAVE

9. člen

(1) Občinska uprava vlagateljem, ki izpolnjujejo pogoje iz 6. člena tega odloka, na podlagi njegovih vlog, izdaja dovolilnice in dovoljenja v skladu s tem odlokom.

(2) Občinska uprava vodi evidenco izdanih dovolilnic in dovoljenj iz prejšnjega odstavka tega člena.

(3) Občinska uprava sproti obvešča nadzorni organ in dežurno službo sistema ANPR o izdanih dovolilnicah in dovoljenjih iz prvega odstavka tega člena ter ga obvešča o spremembah prometnega režima in prometne signalizacije na območju.

10. člen

(1) Pristojni organ občine z odločbo odloči o odvzemu pravice do dovolilnice ali dovoljenja, če imetnik dovolilnice ali dovoljenje uporablja v nasprotju z določili tega odloka.

(2) O pritožbi zoper odločbo o odvzemu pravice do dovolilnice ali dovoljenja iz prejšnjega odstavka tega člena odloča župan.

(3) Dovolilnica ali dovoljenje se prekliche po dokončnosti odločbe o odvzemu pravice iz prvega odstavka tega člena.

V. NADZOR

11. člen

(1) Nadzor nad izvajanjem določb tega odloka izvaja Medobčinska uprava občin Šempeter - Vrtojba, Renče - Vogrsko, Miren - Kostanjevica, Vipava in Ajdovščina.

(2) Na območju, ki se ureja s tem odlokom, se lahko izvaja videonadzor.

VI. KAZENSKÉ DOLOČBE

12. člen

(1) Za kršitve določb o prepovedi prometa na območju so globe predpisane v zakonu, ki ureja pravila cestnega prometa. Za kršitve ostalih določb tega odloka so predpisane globe v naslednjih primerih:

– za kršenje petega odstavka 5. člena tega odloka (parkiranje),

– za kršenje četrtega odstavka 5. člena tega odloka (neupoštevanje dovoljene skupne mase vozil 7,5 tone),

– za kršenje četrtega odstavka 6. člena tega odloka (neupoštevanje dostavnega časa na območju).

(2) Za prekrške iz prejšnjega odstavka tega člena so predpisane globe v naslednji višini:

– za posameznika 40 EUR,

– za samostojnega podjetnika posameznika in posameznika, ki opravlja dejavnost, 100 EUR,

– za pravno osebo 100 EUR,

– za odgovorno osebo pravne osebe ali odgovorno osebo samostojnega podjetnika posameznika oziroma posameznika, ki samostojno opravlja dejavnost, 40 EUR.

VII. PREHODNE IN KONČNE DOLOČBE

13. člen

(1) Z dnem uveljavitve tega odloka na območju, ki ga zajema grafična priloga 1 iz prvega odstavka 3. člena, prenehajo oziroma delno prenehajo veljati naslednje odredbe (ureditev prometa) in odločbe (območja kratkotrajnega parkiranja):

– Odredba o ureditvi prometa na območju mesta Ajdovščina, št. 343-40/02 z dne 6. 6. 2002 (Uradni list RS, št. 55/02),

– Odredba o spremembah in dopolnitvah Odredbe o ureditvi prometa na območju mesta Ajdovščina, št. 343-40/02 z dne 10. 10. 2002 (Uradni list RS, št. 89/02),

– Odredba o spremembi in dopolnitvi Odredbe o ureditvi prometa na območju mesta Ajdovščina, št. 343-40/02 z dne 4. 7. 2011 (Uradni list RS, št. 57/11),

– Odločba št. 343-47/99-01 z dne 17. 10. 2001,

– Odločba št. 343-47/99 z dne 26. 10. 2009,

– Odločba št. 343-47/99-20 z dne 4. 3. 2010,

– Odločba št. 343-47/99-21 z dne 7. 1. 2011,

– Odločba št. 343-47/99 z dne 18. 6. 2012 in

– Odločba št. 343-47/99-25 z dne 16. 2. 2015.

(2) Odredbe in odločbe iz prvega odstavka tega člena ostanejo v veljavi na območju, ki ni zajeto v grafični prilogi 1.

14. člen

Odlok se objavi v Uradnem listu Republike Slovenije in začne veljati petnajsti dan po objavi.

Št. 371-007/2018

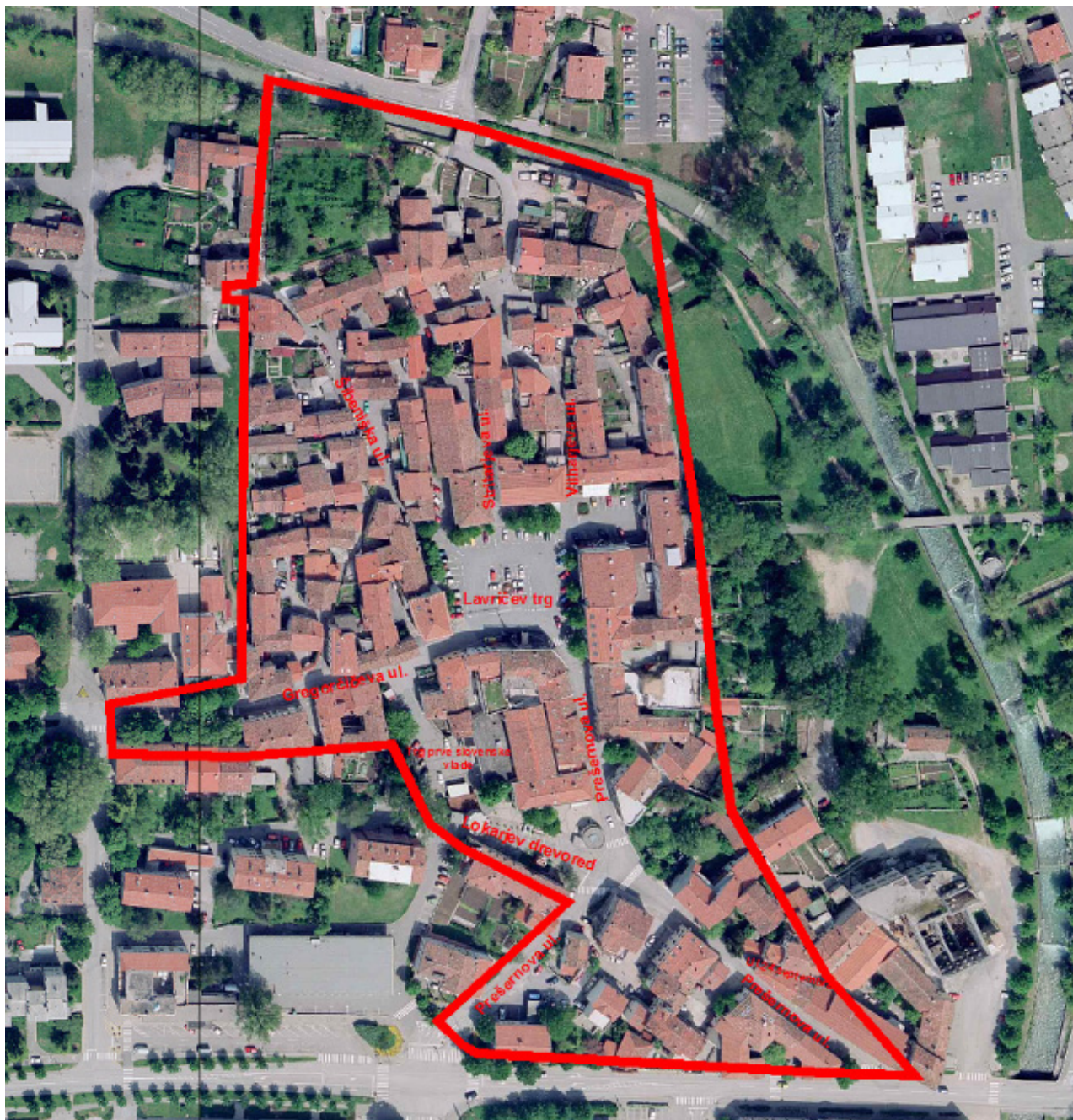
Ajdovščina, dne 1. oktobra 2018

Župan


Občine Ajdovščina

Tadej Beočanin l.r.

Grafična priloga št.1: Območje urejanja cestnega prometa v starem mestnem jedru v Ajdovščini



LEGENDA:

 ROB OBMOČJA OBDELAVE

3252. Odlok o subvencioniranju izvedbe hišnih priključkov na javno vodovodno in kanalizacijsko omrežje

Na podlagi 21. in 29. člena Zakona o lokalni samoupravi (Uradni list RS, št. 94/07 – UPB2, 76/08, 79/09, 51/10, 40/12 – ZUJF in 14/15 – ZUUJFO, 11/18 – ZSPDLS, 13/18) in 16. člena Statuta Občine Ajdovščina (Uradni list RS, št. 44/12, 85/15, 8/18, 38/18) je Občinski svet Občine Ajdovščina na 33. redni seji dne 27. 9. 2018 sprejel

O D L O K**o subvencioniranju izvedbe hišnih priključkov na javno vodovodno in kanalizacijsko omrežje**

1. člen

(vsebina)

(1) S tem odlokom se določajo višina, pogoji in postopek za dodelitev subvencij za izvedbo hišnih priključkov na javno vodovodno in kanalizacijsko omrežje (v nadaljevanju: javno vodovodno in kanalizacijsko omrežje) v občini Ajdovščina na aglomeracijah, v katerih Občina Ajdovščina gradi novo javno omrežje, razen na območjih, kjer je to urejeno s posebnim odlokom.

(2) Predmet sofinanciranja po tem odloku ni dobava in vgradnja malih komunalnih čistilnih naprav.

2. člen

(pogoji in upravičenci)

(1) Do subvencije so upravičene fizične osebe s stalnim prebivališčem v občini Ajdovščina, ki so lastnice obstoječih stanovanjskih objektov (v nadaljevanju: lastniki objektov) na območju iz 1. člena tega odloka, če so izpolnjeni pogoji, določeni s tem odlokom ter pogoji za priključitev, določeni v odlokih, ki urejata oskrbo s pitno vodo ter odvajanje in čiščenje komunalne in padavinske odpadne vode.

(2) Lastniki objektov so upravičenci do subvencije pod pogojem, da:

– obstoječi stanovanjski objekti nimajo zgrajenih hišnih priključkov na javno omrežje in je potrebno za priključitev na novo javno omrežje zgraditi nov hišni priključek,

– preko svojega zemljišča dovoljujejo izvedbo del za namen gradnje ali obnove javnega vodovodnega in kanalizacijskega omrežja, če je takšna gradnja predvidena s projektno dokumentacijo,

– pooblastijo izvajalca hišnega priključka, da v njegovem imenu Občini Ajdovščina izstavi zahtevek za subvencijo s priloženim računom za izvedbo hišnega priključka.

(3) Do subvencije niso upravičene pravne osebe in samostojni podjetniki posamezniki.

(4) Lastniki objektov so upravičeni do subvencije v času gradnje novega javnega omrežja. Sklep o začetku in koncu obdobja upravičenosti do subvencije za posamezno aglomeracijo izda župan pred začetkom gradnje javnega omrežja.

3.

(subvencije)

S tem odlokom se določata naslednji subvenciji:

– subvencija za izgradnjo hišnega priključka na javno vodovodno omrežje (v nadaljevanju: vodovodni priključek),

– subvencija za izgradnjo hišnega priključka na javno kanalizacijsko omrežje za odvajanje komunalne odpadne vode (v nadaljevanju: kanalizacijski priključek).

4.

(višina subvencije)

(1) Višina subvencije za vodovodni priključek se določi kot razlika med prispevkom lastnika objekta za izvedbo hišnega priključka v višini 800 evrov in povprečnimi upravičenimi stroški izgradnje vodovodnih priključkov v posamezni aglomeraciji, v kateri se na novo gradi javno omrežje.

(2) Višina subvencije za izvedbo kanalizacijskega priključka se določi kot razlika med prispevkom lastnika objekta za izvedbo kanalizacijskega priključka v višini 470 evrov in povprečnimi upravičenimi stroški izgradnje kanalizacijskih priključkov v posamezni aglomeraciji, v kateri se na novo gradi javno omrežje.

(3) Upravičen strošek je izgradnja vodovodnega oziroma kanalizacijskega priključka v dolžini do 10 m na parceli v lasti lastnika objekta.

(4) Višino subvencije določi župan s sklepom.

5. člen

(postopek dodelitve subvencije)

(1) Postopek dodelitve subvencije se prične na podlagi vloge upravičenca.

(2) Obvezne sestavine vloge so:

– izkazana namera o priključitvi objekta na omrežje (vloga za priključitev),

– pisna izjava lastnika objekta, da dovoljuje izvedbo del preko svojih zemljišč za namen gradnje ali obnove javnega vodovodnega in kanalizacijskega omrežja, če je takšna gradnja predvidena s projektno dokumentacijo,

– pisna izjava lastnika objekta, da bo pooblastil izvajalca izgradnje hišnega priključka, da v njegovem imenu Občini Ajdovščina izstavi zahtevek za subvencijo s priloženim računom za izvedbo hišnega priključka,

– pisno soglasje lastnika objekta, da lahko Občina Ajdovščina izvede nakazilo subvencije neposredno na račun izvajalca izgradnje hišnega priključka.

(3) Za vodenje postopka dodelitve subvencije se uporabljajo določbe zakona, ki ureja splošni upravni postopek. O dodelitvi subvencije odloči Občinska uprava Občine Ajdovščina z upravno odločbo.

6. člen

(vodenje evidenc)

Občinska uprava vodi evidence dodeljenih subvencij za vodovodne oziroma kanalizacijske priključke za namen načrtovanja ter spremljanja realizacije porabe proračunskih sredstev in obveznosti občine, ki iz tega naslova izhajajo.

7. člen

(zagotovitev proračunskih sredstev)

Sredstva za subvencije se zagotovijo v vsakoletnem proračunu občine.

8. člen

(prenehanje veljavnosti odlokov in sklepov)

Z uveljavitvijo tega odloka se razveljavijo:

– 13.a člen Odloka o oskrbi s pitno vodo na območju občine Ajdovščina (Uradni list RS, št. 100/09),

– 15. člen Odloka o odvajanju in čiščenju komunalnih odpadnih in padavinskih odpadnih voda (Uradni list RS, št. 57/09, 47/11, 88/12, 50/16),

– sklep Občinskega sveta Občine Ajdovščina, št. 352-18/00 z dne 1. 6. 2007,

– sklep Občinskega sveta Občine Ajdovščina, št. 351-4/10-60 z dne 23. 9. 2014.

9. člen

(začetek veljavnosti)

Ta odlok se objavi v Uradnem listu Republike Slovenije in prične veljati petnajsti dan po objavi.

Št. 3542-7/2018-1

Ajdovščina, dne 27. septembra 2018

Župan

Občine Ajdovščina
Tadej Beočanin l.r.

3253. Odlok o odvajanju in čiščenju komunalne in padavinske odpadne vode v Občini Ajdovščina

Na podlagi 62. člena Zakona o lokalni samoupravi /ZLS/ (Uradni list RS, št. 94/07 – UPB2, 76/08, 79/09, 51/10, 14/15 – ZUUJFO, 76/16 – odl. US, 11/18 – ZSPDLS-1 in 30/18), 3. in 7. člena ter tretjega odstavka 36. člena Zakona o gospodarskih javnih službah /ZGJS/ (Uradni list RS, št. 32/93, 30/98, 127/06 – ZJZP, 38/10 – ZUKN, 57/11 – ORZGJS40), druge točke prvega odstavka 149. člena Zakona o varstvu okolja /ZVO-1/ (Uradni list RS, št. 39/06 – UPB1, 49/06 – ZMetD, 66/06 Odl. US: U-I-51/06-10, 112/06 Odl. US: U-I-40/06-10, 33/07 – ZPNačrt, 57/08 – ZFO-1A, 70/08, 108/09 – ZPNačrt-A, 48/12, 57/12, 92/13, 38/14, 37/15, 56/15, 102/15, 30/16, 42/16, 61/17 – GZ, 68/17 in 21/18 – ZNOrg) 3. člena Zakona o prekrških /ZP-1/ (Uradni list RS, št. 29/11 – uradno prečiščeno besedilo, 21/13, 111/13, 74/14 – odl. US, 92/14 – odl. US, 32/16, 15/17 – odl. US in 27/17 – ZPro), Gradbenega zakona (Uradni list RS, št. 61/17 in 72/17 – popr.), Uredbe o odvajanju in čiščenju komunalne odpadne vode (Uradni list RS, št. 98/15, 76/17), Uredbe o metodologiji za oblikovanje cen storitev obveznih občinskih gospodarskih javnih služb varstva okolja (Uradni list RS, št. 87/12, 109/12 in 76/17) in 16. člena Statuta Občine Ajdovščina (Uradni list RS, št. 44/12, 85/15, 8/18, 38/18) je Občinski svet Občine Ajdovščina na 33. redni seji dne 27. 9. 2018 sprejel

ODLOK

o odvajanju in čiščenju komunalne in padavinske odpadne vode v Občini Ajdovščina

I. SPLOŠNE DOLOČBE

1. člen

(uporaba izrazov)

V odloku uporabljeni izrazi v slovnični obliki za moški spol se uporabljajo kot nevtralni za ženski in moški spol.

2. člen

(vsebina odloka)

(1) Ta odlok določa način opravljanja obvezne lokalne gospodarske javne službe odvajanja in čiščenja komunalne in padavinske odpadne vode (v nadaljevanju: javna služba) na območju Občine Ajdovščina (v nadaljevanju: občina).

(2) S tem odlokom se določa način opravljanja javne službe, ki obsega:

1. organizacijsko in prostorsko zasnovano opravljanja javne službe po vrstah in številu izvajalcev,
2. vrsto in obseg storitev in naloge javne službe ter njihovo prostorsko razporeditev,
3. pogoje za zagotavljanje in uporabo javnih dobrin,
4. pravice in obveznosti uporabnikov,
5. vire financiranja javne službe in način njihovega oblikovanja,
6. vrsto in obseg objektov in naprav, potrebnih za izvajanje javne službe, ki so lastnina občine ter del javne lastnine, ki je javno dobro in varstvo, ki ga uživa,
7. nadzor nad izvajanjem javne službe,
8. kazenske določbe.

3. člen

(javna služba)

(1) Javna služba obsega naslednje naloge:

1. odvajanje in čiščenje komunalne odpadne vode, ki se odvaja v javno kanalizacijo ter dodatno obdelavo komunalne odpadne vode,
2. redno vzdrževanje javne kanalizacije,

3. prevzem in odvoz komunalne odpadne vode, ki se zbira v nepretočnih greznicah, v komunalno čistilno napravo ter njeno čiščenje,

4. prevzem in odvoz blata iz malih komunalnih čistilnih naprav (v nadaljevanju MKČN) na območje komunalne čistilne naprave, ki je opremljena za obdelavo blata,

5. obdelavo blata,

6. pregledovanje MKČN z zmogljivostjo, manjšo od 50 PE,

7. odvajanje in čiščenje padavinske odpadne vode, ki se odvaja v javno kanalizacijo z javnih površin,

8. odvajanje in čiščenje padavinske odpadne vode, ki se odvaja v javno kanalizacijo s streh, če za to padavinsko odpadno vodo ni mogoče zagotoviti ravnanja v skladu s predpisom, ki ureja emisijo snovi in toplote pri odvajanju odpadnih voda v vode in javno kanalizacijo,

9. odvajanje in čiščenje padavinske odpadne vode, ki se odvaja v javno kanalizacijo z zasebnih utrjenih površin, ki niso večje od 100 m² in pripadajo objektu, iz katerega se odvaja komunalna odpadna voda ali padavinska odpadna voda s streh,

10. obveščanje uporabnikov javne službe,

11. izdelavo programa izvajanja javne službe,

12. vodenje evidence o izvajanju javne službe,

13. poročanje o izvajanju javne službe in

14. priključevanje novih uporabnikov javne službe.

(2) Naloge iz 9. točke prejšnjega odstavka se izvajajo samo, če so izpolnjeni pogoji za priključitev, v skladu s tehničnimi pravili za javno kanalizacijo.

(3) Naloge javne službe, ki so posebne storitve, so:

– odvajanje in čiščenje padavinske odpadne vode, ki se odvaja v javno kanalizacijo s površin, ki niso javne površine ali površine iz 9. točke prejšnjega odstavka, če so izpolnjeni pogoji za priključitev, v skladu s tehničnimi pravili za javno kanalizacijo,

– odvajanje in čiščenje industrijske odpadne vode, ki se odvaja v javno kanalizacijo.

4. člen

(uporabniki)

(1) Uporabnik javne službe (v nadaljevanju: uporabnik) je fizična ali pravna oseba, ki je lastnik objekta ali dela objekta ali s strani lastnika določen neposredni uporabnik objekta in se zanj zagotavlja javna služba. Kot neposredni uporabnik lahko nastopa najemnik, če je lastnik nanj s pogodbo prenesel vse pravice in obveznosti, ki jih sicer ima lastnik kot uporabnik po tem odloku, in je taka pogodba posredovana izvajalcu javne službe. Za obveznosti najemnika, ko nastopa kot neposredni uporabnik po tem odloku, odgovarja subsidiarno lastnik objekta ali dela objekta.

(2) Če je objekt, del objekta ali gradbeni inženirski objekt v solastnini, so za obveznosti uporabnikov javne službe solidarno odgovorni vsi solastniki, ne glede na to, če se solastniki dogovorijo, da obveznosti prevzame eden od solastnikov.

(3) Ne glede na prejšnji odstavek lahko obveznosti uporabnika javne službe izvaja:

– eden od lastnikov dela stavbe, če gre za večstanovanjsko stavbo brez upravnika in je med lastniki o tem dosežen pisni dogovor ali

– upravnik stavbe v imenu in za račun uporabnika, če gre za večstanovanjsko stavbo z upravnikom.

(4) Uporabnik javne službe je tudi upravljavec javnih površin v skladu z Uredbo o odvajanju in čiščenju komunalne odpadne vode (v nadaljevanju Uredba).

5. člen

(izrazi)

Izrazi, uporabljeni v tem odloku, imajo enak pomen, kot je določeno v zakonu s področja varstva okolja in v podzakonskih predpisih, ki so izdani na njegovi podlagi, razen v primerih, ko je s tem odlokom določeno drugače.

6. člen

(uporaba predpisov)

Za vprašanja v zvezi z opravljanjem javne službe, ki niso posebej urejena s tem odlokom, se uporabljajo veljavni predpisi s področja odvajanja in čiščenja komunalne odpadne vode.

II. PROSTORSKA IN ORGANIZACIJSKA ZASNOVA
OPRAVLJANJA JAVNE SLUŽBE

7. člen

(območje zagotavljanja javne službe)

Občina zagotavlja javno službo na območju celotne občine.

8. člen

(izvajalec javne službe)

Javno službo odvajanja in čiščenja odpadnih in padavinskih voda izvaja javno podjetje Komunalno stanovanjska družba d.o.o., Ajdovščina (v nadaljevanju izvajalec javne službe).

III. VRSTE IN OBSEG STORITEV JAVNE SLUŽBE
TER NJIHOVA PROSTORSKA RAZPOREDITEV

9. člen

(obvezne storitve za objekte, ki so priključeni na javno
kanalizacijo)

Obvezne storitve za objekte, ki so priključeni na javno kanalizacijo so:

- odvajanje in čiščenje komunalne odpadne vode, ki se odvaja v kanalizacijsko omrežje,
- čiščenja komunalne odpadne vode, ki se odvaja v javno kanalizacijsko omrežje ter dodatna obdelava komunalne odpadne vode,
- odvajanje padavinske vode, za katero se v skladu s 7., 8. in 9. točko prvega odstavka 3. člena tega odloka zagotavlja odvajanje in čiščenje v okviru nalog javne službe,
- čiščenje padavinske odpadne vode iz prejšnje alineje v komunalni čistilni napravi, če gre za mešano kanalizacijsko omrežje javne kanalizacije, oziroma v lovilniku olj ali čistilni napravi padavinske odpadne vode, če gre za javno kanalizacijo za odvajanje izključno padavinske odpadne vode in je čiščenje padavinske odpadne vode predpisano, in
- obdelava blata na območju komunalne čistilne naprave, ki je opremljena za prevzem in obdelavo blata.

10. člen

(obvezne storitve za objekte, ki niso priključeni na javno
kanalizacijo)

(1) Obvezne storitve javne službe za objekte, ki niso priključeni na javno kanalizacijo, so:

- prevzem celotne količine komunalne odpadne vode iz nepretočnih greznic pri uporabniku javne službe in njeno čiščenje ter dodatna obdelava v komunalni čistilni napravi, ki je opremljena za prevzem komunalne odpadne vode iz nepretočnih greznic,
- prevzem blata iz MKČN z zmogljivostjo, manjšo od 50 PE, in MKČN z zmogljivostjo, enako ali večjo od 50 PE, na območju izven meja aglomeracije pri uporabniku javne službe ter njegova obdelava na območju komunalne čistilne naprave, ki je opremljena za prevzem in obdelavo blata,
- prevzem blata iz obstoječih pretočnih greznic ter obdelava v komunalni čistilni napravi, ki je opremljena za prevzem in obdelavo blata in
- pregled MKČN z zmogljivostjo, manjšo od 50 PE.

(2) Ne glede na prvo alinejo prvega odstavka tega člena je obvezna storitev javne službe za objekt, ki ni priključen na javno kanalizacijo in se komunalna odpadna voda zbira v nepretočni greznici, izvajanje storitev praznjenja nepretočne

greznice ter prevzema in odvoza komunalne odpadne vode s cestnim motornim vozilom pa tehnično ni izvedljivo, le čiščenje te komunalne odpadne vode ter njena dodatna obdelava v skladu z veljavnimi predpisi, v komunalni čistilni napravi, ki je opremljena za prevzem komunalne odpadne vode iz nepretočnih greznic. Praznjenje nepretočne greznice in odvoz komunalne odpadne vode iz te nepretočne greznice ter njeno predajo izvajalcu javne službe, na območju, kjer se komunalna odpadna voda zbira v nepretočni greznici, mora zagotoviti lastnik objekta, izvajalec javne službe pa potrdi datum in količino prevzete komunalne odpadne vode.

(3) Ne glede na drugo alinejo prvega odstavka tega člena je obvezna storitev javne službe za objekt, ki ni priključen na javno kanalizacijo, in se komunalna odpadna voda čisti v MKČN z zmogljivostjo, manjšo od 50 PE, ali MKČN z zmogljivostjo, enako ali večjo od 50 PE, s katero je opremljen objekt na območju izven aglomeracije, izvajanje storitve prevzema in odvoza blata s cestnim motornim vozilom pa tehnično ni izvedljivo, le obdelava blata na območju komunalne čistilne naprave, ki je opremljena za prevzem in obdelavo blata. Prevzem in odvoz blata iz te MKČN ter njegovo predajo izvajalcu javne službe, ki izvaja storitev obdelave blata na območju, kjer se komunalna odpadna voda čisti v tej MKČN, mora zagotoviti upravljavec te MKČN, izvajalec javne službe pa pisno potrdi datum in količino prevzetega blata.

(4) Ne glede na prvi, drugi in četrti odstavek tega člena je obvezna storitev javne službe za objekt kmetijskega gospodarstva le storitev iz tretje alineje prvega odstavka tega člena, če:

- gre za uporabo komunalne odpadne vode iz nepretočne greznice oziroma blata v skladu s predpisom, ki ureja uporabo blata iz komunalnih čistilnih naprav v kmetijstvu,
- lastnik tega objekta izvajalcu javne službe ob vsakokratni izvedbi storitve iz tretje alineje prvega odstavka tega člena predloži pisno izjavo, da so izpolnjeni pogoji iz predpisa iz prejšnje alineje. V izjavi morajo biti navedeni tudi datumi in količine odstranjene komunalne odpadne vode iz nepretočne greznice oziroma blata iz MKČN ter njunega mešanja z gnojnico ali gnojevko.

(5) Izvajalec javne službe pregleda vsako MKČN z zmogljivostjo, manjšo od 50 PE, enkrat na tri leta, pri čemer izvede prvi pregled prvo naslednje koledarsko leto po izvedbi prvih meritev. O pregledu izda poročilo na obrazcu iz priloge 2, ki je sestavni del Uredbe. V okviru pregleda preveri zlasti:

- ali MKČN obratuje,
- nastajanje odpadne vode in zmogljivost MKČN glede na količino komunalne odpadne vode, ki se odvaja vanjo,
- način odvajanja komunalne odpadne vode iz MKČN,
- hrambo podatkov v skladu s tretjim odstavkom 34. člena tega odloka.

(6) Ne glede na prejšnji odstavek izvajalec javne službe ne pregleda MKČN z zmogljivostjo, manjšo od 50 PE, če mu upravljavec te naprave predloži rezultate meritev iztoka za tiste parametre onesnaženosti, za katere so za to malo komunalno čistilno napravo predpisane mejne vrednosti. Vzorčenje in analize izvede oseba, vpisana v evidenco izvajalcev obratovalnega monitoringa.

IV. OSKRBOVALNI STANDARDI

11. člen

(opremljenost aglomeracije)

Aglomeracija mora biti zaradi izvajanja storitev javne službe opremljena v skladu s tem odlokom in veljavnim operativnim programom.

12. člen

(opremljenost območij izven meja aglomeracij)

Lastnik objekta na območju izven meja aglomeracije mora za komunalno odpadno vodo, ki nastaja v objektu, zagotoviti:

– odvajanje v javno kanalizacijo sosednje aglomeracije, če je dolžina kanalizacijskega priključka manjša od 100 m in pri tem ne nastanejo nesorazmerno visoki stroški glede na koristi za okolje,

– čiščenje komunalne odpadne vode v tipski MKČN, za katero je iz izjave o lastnostih razvidno, da učinek čiščenja dosega 80 % glede na parameter KPK,

– čiščenje komunalne odpadne vode v MKČN z zmogljivostjo, manjšo od 50 PE, tako, da parametri onesnaženosti ne presegajo mejnih vrednosti iz veljavnih predpisov, če gre za MKČN, ki ni tipska MKČN.

(2) Ne glede na drugo in tretjo alinejo prejšnjega odstavka lahko lastnik objekta na območju izven meja aglomeracije, če ne gre za objekt iz prve alineje prejšnjega odstavka, za komunalno odpadno vodo iz tega objekta zagotovi čiščenje v MKČN z zmogljivostjo, manjšo od 50 PE, ki je sestavljena iz enote za mehansko čiščenje (pretočna greznica), ki je gradbeni proizvod v skladu z veljavnimi predpisi in standardi, iz katere se odpadna voda odvaja prek enote za nadaljnje čiščenje, filtracijo ali infiltracijo, ki je izdelana v skladu z veljavnimi predpisi in standardi.

(3) Ne glede na drugo in tretjo alinejo prvega odstavka tega člena lahko lastnik enostanovanjske ali dvostanovanjske stavbe ali stavbe za kratkotrajno nastanitev brez restavracije ali druge gostinske stavbe za kratkotrajno nastanitev (npr. planinska koča, gorsko zavetišče ali dom ali lovska koča), kjer oskrba s pitno vodo iz javnega vodovoda ni zagotovljena, na območju izven meja aglomeracije, če ne gre za objekt iz prve alineje prvega odstavka tega člena, za komunalno odpadno vodo iz te stavbe zagotovi čiščenje v MKČN z zmogljivostjo, manjšo od 50 PE, ki je sestavljena iz enote za mehansko čiščenje (pretočna greznica), iz katere se odpadna voda odvaja prek enote za nadaljnje čiščenje, filtracijo ali infiltracijo v skladu s prejšnjim odstavkom in ki ustreza pogojem, določenim v veljavnih predpisih.

(4) Ne glede na drugo in tretjo alinejo prvega odstavka tega člena lahko lastnik objekta na območju izven meja aglomeracije, ki ni objekt iz prve alineje prvega odstavka tega člena in je obremenjevanje okolja zaradi nastajanja komunalne odpadne vode v objektu manjše od 50 PE, za komunalno odpadno vodo iz tega objekta zagotovi zbiranje v nepretočni greznici, če:

– čiščenje komunalne odpadne vode v skladu z drugo ali tretjo alinejo prvega odstavka tega člena ali v skladu z drugim ali tretjim odstavkom tega člena ni izvedljivo zaradi prepovedi odvajanja odpadne vode v vode ali posebnih geografskih razmer, ki lahko negativno vplivajo na delovanje MKČN (npr. nadmorska višina nad 1.500 m in podobno), ali gre za komunalno odpadno vodo iz objekta brez stalno zaposlenih oseb, razvrščenega po klasifikacijskih ravneh v skladu s predpisom, ki ureja klasifikacijo vrst objektov in objekte državnega pomena:

– stavba za opravljanje verskih obredov,
– pokopališka stavba (npr. mrliška vežica s spremiljačimi objekti),

– kulturna dediščina, ki se ne uporablja v druge namene, ali

– daljinski (prenosni) elektroenergetski vod (npr. transformatorska postaja) in

– ta nepretočna greznica ustreza pogojem, da:

– se pri dimenzioniranju upošteva dnevna količina komunalne odpadne vode 0,15 m³ na osebo na dan, razen če gre za stavbo za kratkotrajno nastanitev brez restavracije ali drugo gostinsko stavbo za kratkotrajno nastanitev (npr. planinska koča, gorsko zavetišče ali dom ali lovska koča), kjer oskrba s pitno vodo iz javnega vodovoda ni zagotovljena in se upošteva dnevna količina komunalne odpadne vode 0,03 m³ na osebo na dan,

– njena koristna prostornina znaša najmanj 4,5 m³ na osebo, vendar ne manj kot 10 m³, razen če gre za objekt brez stalno zaposlenih oseb, razvrščen po klasifikacijskih ravneh v skladu s predpisom, ki ureja klasifikacijo vrst objektov in objekte državnega pomena, iz prejšnje točke, kjer njena koristna prostornina znaša najmanj 3 m³ na osebo, vendar ne manj kot 6 m³,

– je izvedena iz vodotesnih materialov tako, da je preprečeno puščanje ali uhajanje njene vsebine v okolje, in

– se zagotovi njeno praznjenje v skladu z veljavnimi predpisi.

(5) Ne glede na drugo in tretjo alinejo prvega odstavka tega člena lahko lastnik objekta na območju izven meja aglomeracije, ki ni objekt iz prve alineje prvega odstavka tega člena, ta objekt opremi z MKČN z zmogljivostjo, enako ali večjo od 50 PE, če za blato zagotovi ravnanje v skladu z veljavnimi predpisi.

(6) Načrtovanje, gradnjo in vzdrževanje MKČN ali nepretočne greznice iz tega člena zagotovi investitor ali lastnik objekta in je v njegovi lasti in upravljanju.

V. PRIKLJUČKI NA JAVNO KANALIZACIJO

13. člen

(kanalizacijski priključek)

(1) Kanalizacijski priključek je cevovod s pripadajočo opremo, vključno s hišnim črpališčem, ki je namenjena odvajanju odpadne vode ali mešanice odpadnih voda iz objekta ali skupine objektov z obremenitvijo manj kot 50 PE v javno kanalizacijo, ki poteka od mesta priključitve na javno kanalizacijsko omrežje do zadnjega jaška pred objektom, ki je priključen na javno kanalizacijsko omrežje. Kanalizacijski priključek pripada objektu, v katerem nastaja komunalna, padavinska ali industrijska odpadna voda ali industrijska odpadna voda ali mešanica odpadnih voda, ki se odvaja v javno kanalizacijsko omrežje.

(2) Načrtovanje, gradnjo in vzdrževanje kanalizacijskega priključka zagotovi lastnik objekta, ki mu kanalizacijski priključek pripada, in je v njegovi lasti in upravljanju.

14. člen

(obveznost priključitve na javno kanalizacijo)

(1) Priključitev na javno kanalizacijo je obvezna za lastnike obstoječih objektov v aglomeraciji, kjer je opremljenost z javno kanalizacijo predpisana, ali v aglomeraciji, kjer opremljenost z javno kanalizacijo ni predpisana, aglomeracija pa je opremljena z javno kanalizacijo, ali lastnike obstoječih objektov izven meja aglomeracije, kjer so izpolnjeni pogoji iz prve alineje prvega odstavka 12. člena.

(2) Izvajalec javne službe mora po prevzemu javnega kanalizacijskega omrežja v upravljanje in po pričetku obratovanja komunalne čistilne naprave lastnika objekta obvestiti, da je priključitev njegovega objekta na javno kanalizacijo obvezna in mu mora posredovati pogoje in navodilo za priključitev.

(3) Lastnik obstoječega objekta iz prvega odstavka tega člena mora zagotoviti priključitev na javno kanalizacijsko omrežje najpozneje šest mesecev po prejemu obvestila izvajalca javne službe. Priključitev na javno kanalizacijo mora biti izvedena v skladu s pogoji in navodilom za priključitev in pod nadzorom izvajalca javne službe. Če lastnik priključitve ne izvede v predpisanem roku, izvajalec javne službe začne postopek, v skladu z zakonodajo.

(4) Lastnik obstoječega objekta v aglomeraciji, za katerega se zagotovi odvajanje in čiščenje komunalne odpadne vode v skladu s četrtem odstavkom 19. člena Uredbe, mora zagotoviti priključitev na MKČN za čiščenje komunalne odpadne vode iz tega objekta najpozneje šest mesecev po njeni vgradnji in o tem obvestiti izvajalca javne službe.

(5) Objekt, iz katerega se odvaja komunalna odpadna in padavinska voda v greznico ali MKČN, se mora priključiti na javno kanalizacijo tako, da lastnik na svoje stroške greznico ali MKČN odstrani ali očisti in izključi iz obstoječega sistema odvajanja odpadne vode, loči sistem odvajanja odpadnih voda ter izvajalcu dopusti nadzor nad izvedenimi deli. Prevzem komunalne odpadne vode in blata iz MKČN oziroma greznice zagotavlja izvajalec javne službe v skladu z določili Uredbe.

15. člen

(pogoji priključitve)

(1) Pred začetkom gradnje kanalizacijskega priključka na obstoječo kanalizacijo, ki je v upravljanju izvajalca, si mora uporabnik od izvajalca pridobiti soglasje k priključitvi na javno kanalizacijsko omrežje. Za pridobitev soglasja mora vlogi priložiti dokumentacijo, določeno v tehničnih pravilih za javno kanalizacijo.

(2) Izvajalec javne službe je dolžan najpozneje v 15 delovnih dneh od prejema popolne vloge:

– izdati soglasje k priključitvi ali

– v primeru, da priključitev po predvideni dokumentaciji ni možna, izdati odločbo o zavrnitvi soglasja.

(3) Lastnik objekta je dolžan izvajalca javne službe obvestiti o fizični izvedbi priključka najmanj petnajst dni pred izvedbo del. Nadzor nad deli pri priključitvi na javno kanalizacijo in zapisnik o ustreznosti izvedbe priključitve na javno kanalizacijo izvede izvajalec javne službe na stroške uporabnika.

(4) Po priključitvi objekta na javno kanalizacijo se novega uporabnika vpiše v evidenco uporabnikov javne kanalizacije in v evidenco priključenih uporabnikov na čistilno napravo.

16. člen

(pogodba o odvajanju in čiščenju industrijske odpadne vode)

(1) S pogodbo o odvajanju in čiščenju industrijske odpadne vode izvajalec javne službe in uporabnik, ki odvaja industrijsko odpadno vodo, določita medsebojna razmerja, pravice in obveznosti, obračun in plačevanje stroškov odvajanja in čiščenja industrijske odpadne vode ter drugih storitev s pripadajočimi zakonskimi datjavami.

(2) Uporabnik, ki odvaja industrijsko odpadno vodo, je dolžan skleniti pogodbo o odvajanju in čiščenju industrijske odpadne vode v roku 30 dni od prejema pisnega predloga pogodbe.

(3) Pogodbo o odvajanju in čiščenju industrijske odpadne vode sklenejo z izvajalcem javne službe tudi uporabniki, ki odvajajo industrijsko odpadno vodo, in so že priključeni na javno kanalizacijo, nimajo pa še sklenjene pogodbe o odvajanju in čiščenju industrijske odpadne vode.

17. člen

(način priključitve)

(1) Za vsak objekt ali skupino objektov na isti lokaciji, ki so v lasti enega ali več uporabnikov, je dovoljen samo en priključek na javno kanalizacijo.

(2) V primeru zahtevne konfiguracije terena ali ko to zahtevata položaj in velikost objektov, se izjemoma, skladno s soglasjem izvajalca javne službe, dovoli tudi izgradnja dveh ali več priključkov.

(3) Vsak objekt se praviloma priključuje na javno kanalizacijo preko svojega priključka. V primerih, ko se pri izdelavi projekta priključka ugotovi, da to ni možno ali racionalno, je dovoljena priključitev po navodilih izvajalca javne službe več objektov preko enega skupnega kanalizacijskega priključka, s čimer pa morajo soglašati vsi lastniki tega priključka. V tem primeru je priključek v zasebni lasti vseh lastnikov tega priključka.

(4) Priključitev na javno kanalizacijo se izvede v jašek javne kanalizacije v skladu s tehničnimi pravili za javno kanalizacijo, v primerih, ko se ugotovi, da priključitev v jašek ni možna ali racionalna je dovoljena priključitev direktno v cev javne kanalizacije v soglasju z izvajalcem javne službe in v skladu s tehničnimi pravili za javno kanalizacijo.

(5) V primeru ločenega sistema odvajanja odpadnih komunalnih in padavinskih voda se mora izvajati dosledno priključevanje odpadnih komunalnih voda na fekalni kanal in padavinskih voda na meteorni kanal.

18. člen

(začasna priključitev)

Za gradbišča, javne prireditve, začasne objekte in podobne primere se lahko izvede začasen priključek na javno kanaliza-

cijo. Uporabnik mora k vlogi za pridobitev začasnega priključka priložiti pravnomočno gradbeno dovoljenje, prijavo prireditve ali podoben dokument, ki potrjuje začasno potrebo po priključitvi na javno kanalizacijo. Izvajalec javne službe dovoli začasno priključitev, če uporabnik vloži popolno vlogo in je priključitev tehnično izvedljiva. Izvajalec javne službe lahko dovoli začasno priključitev na javno kanalizacijo le za določeno dobo, ki pa ne sme biti daljša od dveh let. En mesec pred ukinitvijo začasnega priključka mora izvajalec javne službe o tem pisno obvestiti uporabnika in ga seznaniti s pogoji za pridobitev stalnega priključka.

19. člen

(izgradnja priključkov)

(1) Priključitev na javno kanalizacijo lahko izvede izvajalec javne službe ali drug, za to usposobljen izvajalec gradbenih del oziroma druga oseba v skladu z veljavnimi predpisi s področja graditve objektov pod nadzorom izvajalca javne službe.

(2) Vsak kanalizacijski priključek mora imeti revizijski jašek, ki izvajalcu služi za preverjanje razmer v priključni cevi in preverjanje emisij v odpadni vodi, uporabniku pa za vzdrževanje in čiščenje priključnega voda. Revizijski jašek mora biti praviloma postavljen na takšnem mestu, da lahko do njega nemoteno dostopata izvajalec javne službe in uporabnik.

(3) Kanalizacijski priključek in pripadajoči objekti morajo biti izvedeni v skladu s pridobljenim soglasjem in tehničnimi pravili za javno kanalizacijo tako, da na objektu ne nastane škoda zaradi vdora povratne vode iz javne kanalizacije. Odvajanje odpadne vode iz stavb, ki so nižje od kote javne kanalizacije ali pa v njih obstaja nevarnost vdora povratne vode iz javne kanalizacije, se mora izvesti s prečrpavanjem na ustrezen nivo.

(4) Izgradnja in vzdrževanje objektov in naprav, ki so v lasti uporabnika, se mora izvajati po enakih določilih kot veljajo za javno kanalizacijo na stroške uporabnika. Uporabnik je dolžan s temi objekti in napravami gospodariti tako, da je omogočeno nemoteno odvajanje komunalne in padavinske odpadne vode v javno kanalizacijo.

20. člen

(spremembe na priključkih in odjava priključka)

(1) Sprememba dimenzije priključka, trase, izvedba dodatnega kanalizacijskega priključka, izvedba merilnega mesta industrijske odpadne vode in ostale spremembe se obravnava na enak način, kot da gre za nov kanalizacijski priključek.

(2) Izvajalec javne službe je dolžan obvestiti uporabnika o vsaki spremembi pogojev priključevanja na javno kanalizacijo, uporabnik pa je dolžan sporočiti izvajalcu vsako spremembo, ki je vezana na odvajanje komunalne odpadne in padavinske vode, in sicer v 15 dneh od nastale spremembe ter dostaviti uradno veljaven dokument, ki je podlaga za spremembo.

(3) Menjava uporabnika priključka ali obveznosti plačila storitev na drugo pravno ali fizično osebo je mogoča pod pogojem, da so poravnane vse obveznosti do izvajalca javne službe iz naslova odvajanja in čiščenja na priključku, v nasprotnem primeru se priključitev novega uporabnika izvede po postopku, ki je po določilih tega odloka predpisan za prvo priključitev na javno kanalizacijo.

(4) Odjava priključka je dovoljena samo v primerih rušenja priključenega objekta in v primerih, ko gre za začasen priključek. Uporabnik mora posredovati izvajalcu javne službe vlogo za odjavo priključka v pisni obliki. Izvedbo ukinitve priključka izvrši uporabnik sam ali drug za to usposobljen izvajalec gradbenih del oziroma druga oseba v skladu z veljavnimi predpisi s področja graditve objektov pod nadzorom izvajalca javne službe. Uporabnika se izbriše iz evidence uporabnikov po poravnavi vseh obveznosti do izvajalca javne službe odvajanja in čiščenja komunalne odpadne in padavinske vode.

21. člen

(odklop kanalizacijskega priključka z javne kanalizacije)

(1) Odklop kanalizacijskega priključka z javne kanalizacije je dovoljen na predlog zahteve lastnika objekta v primeru rušenja priključnega objekta.

(2) Kanalizacijski priključek se odklopi na stroške lastnika objekta tako, da se zamaši na mestu priključitve na javno kanalizacijo.

(3) Vlogo za odklop kanalizacijskega priključka z javne kanalizacije mora podati lastnik objekta, ki objekt ruši v pisni obliki, najkasneje trideset (30) dni pred predvidenim odklopom priključka.

(4) Izvajalec javne službe ima pravico odklopiti priključek z javne kanalizacije, če uporabnik ne spoštuje določil republiških predpisov, tega odloka in tehničnih pravil za javno kanalizacijo na podlagi odločbe pristojnega inšpektorja. Pred odklopom kanalizacijskega priključka z javne kanalizacije mora dati izvajalec javne službe uporabniku primeren rok za odpravo pomanjkljivosti, ki pa ne sme biti krajši od trideset (30) dni in ne daljši od devetdeset (90) dni.

22. člen

(trajna prekinitve odvajanja komunalne in padavinske odpadne vode)

(1) Izvajalec javne službe lahko na stroške uporabnika brez objave in brez odgovornosti za morebitno škodo, ki nastane ob tem, prekine odvajanje komunalne in padavinske odpadne vode v javno kanalizacijo s prekinitvijo dobave vode iz javnega vodovoda, če:

- z odvodom odpadne vode povzroča nevarnost za vodni vir ali javni vodovod,
- stanje kanalizacijskega priključka ogroža zdravje uporabnikov,
- odpadne vode uporabnika ogrožajo zdravje občanov in varno obratovanje javne kanalizacije,
- kvaliteta odpadne vode na izpustu v kanalizacijo ne ustreza zahtevam veljavne zakonodaje,
- če niso izpolnjeni pogoji za priključitev na javno kanalizacijo določeni s tem odlokom in tehničnimi pravili za javno kanalizacijo,
- če uporabnik ne izpolnjuje pogojev določenih s tem odlokom in tehničnimi pravili za javno kanalizacijo,
- če uporabnik ne poravnava računov za izvajanje storitev javne službe tudi po prejemu opomina, vendar s tem ne sme biti prizadet drug uporabnik,
- če uporabnik pisno zahteva odklop kanalizacijskega priključka zaradi rušenja objekta.

(2) Uporabnik mora v primeru prekinitve odvajanja komunalne in padavinske odpadne vode iz prvega odstavka tega člena prekiniti črpanje vode iz lastnih virov ali virov, pridobljenih na podlagi koncesije.

(3) Odvajanje komunalne in padavinske odpadne vode iz prvega odstavka tega člena se prekine za določen čas do odprave vzroka za prekinitve.

(4) Stroške prekinitve odvajanja komunalne in padavinske odpadne vode in stroške ponovne priključitve na javno kanalizacijo ter vse morebitne stroške, ki so nastali kot posledica vzroka prekinitve mora pred ponovno priključitvijo na javno kanalizacijo poravnati uporabnik. Uporabnik je dolžan poravnati tudi stroške za škodo na objektih in napravah javne kanalizacije, če je nastala škoda na teh objektih in napravah zaradi njegovega ravnanja.

(5) Stroški prekinitve odvajanja komunalne in padavinske odpadne vode in stroški ponovne priključitve na javno kanalizacijo se določijo s cenikom storitve izvajalca javne službe. Stroške za škodo iz prejšnjega odstavka tega člena ugotovi izvajalec javne službe.

23. člen

(začasna prekinitve odvajanja komunalne in padavinske odpadne vode)

(1) Izvajalec javne službe lahko začasno prekine odvajanje komunalne in padavinske odpadne vode zaradi izvedbe planiranih vzdrževalnih del na objektih in napravah javne kanalizacije, za čas odprave nepredvidljivih okvar na objektih in napravah javne kanalizacije.

(2) O prekinitvi odvajanja komunalne in padavinske odpadne vode iz prejšnjega odstavka tega člena mora izvajalec javne službe uporabnike obvestiti preko sredstev javnega obveščanja in na drug krajevno običajen način vsaj osem (8) dni pred prekinitvijo.

(3) V primeru nepredvidljivih prekinitvev, ki trajajo do ene ure obveščanje iz prejšnjega odstavka tega člena ni obvezno.

24. člen

(prekinitve odvajanja komunalne in padavinske odpadne vode v primeru višje sile)

(1) V primeru višje sile, kot so potres, požar, poplave, vdori in izlitja škodljivih snovi v javno kanalizacijo, onesnaženja vodnih virov in podobno ima izvajalec javne službe pravico brez povračila škode prekiniti odvajanje komunalne in padavinske odpadne vode.

(2) Izvajalec javne službe mora v primerih iz prejšnjega odstavka postopati skladno s sprejetimi načrti za take primere.

(3) Izvajalec javne službe mora o prekinitvi odvajanja komunalne in padavinske odpadne vode iz prvega odstavka tega člena uporabnike obvestiti preko sredstev javnega obveščanja in na drug krajevno običajen način.

VI. PRILAGODITEV OBSTOJEČIH OBJEKTOV

25. člen

(prilagoditev obstoječih objektov)

Obstoječi objekti se morajo prilagoditi zahtevam uredbe, ki ureja odvajanje in čiščenje komunalne odpadne vode.

VII. DRUGE STORITVE

26. člen

(posebne storitve)

(1) Kot posebne storitve zaradi uporabe objektov javne kanalizacije, ki niso storitve obvezne občinske gospodarske javne službe, mora njen upravljavec v okviru zmogljivosti javne kanalizacije zagotoviti odvajanje in čiščenje industrijske odpadne vode, ki se odvaja v javno kanalizacijo, kot tudi odvajanje in čiščenje padavinske odpadne vode, ki se odvaja v javno kanalizacijo s površin, ki niso javne površine.

(2) Lastnik stavbe, v kateri nastaja industrijska odpadna voda, ki se odvaja v javno kanalizacijo in čisti v komunalni ali skupni čistilni napravi (v nadaljevanju: industrijski uporabnik) kot tudi lastnik površine, ki ni javna površina, s katere se padavinska odpadna voda odvaja v javno kanalizacijo in čisti v komunalni ali skupni čistilni napravi, lahko odvaja v javno kanalizacijo samo take odpadne vode, ki ustrezajo predpisom o emisiji snovi pri odvajanju odpadnih vod iz posameznih proizvodnih obratov in predpisom o emisiji snovi in toplote pri odvajanju odpadnih vod iz virov onesnaževanja, oziroma kot so določene v soglasju za kanalizacijski priključek.

(3) Določbe, ki se nanašajo na priključevanje in na uporabo javne kanalizacije in veljajo za uporabnike storitev javne službe, se smiselno uporabljajo tudi za industrijske uporabnike.

(4) Industrijski uporabnik, pri katerem nastaja odpadna voda, ki ni primerna za odvajanje v javno kanalizacijo, mora to vodo predhodno očistiti tako, da ustreza zahtevam veljavnih predpisov in izdanih dovoljenj. Odpadne vode, ki niso primerne za odvajanje v javno kanalizacijo, ni dovoljeno redčiti z onesnaženo pitno, hladilno ali drenažno vodo z namenom, da bi z redčenjem dosegli dovoljene koncentracije nevarnih snovi oziroma zahtevane lastnosti.

(5) Industrijski uporabnik mora na lastne stroške zgraditi in vzdrževati kontrolno mesto pred izpustom odpadne vode v javno kanalizacijo.

(6) Industrijski uporabnik, ki je zavezanec za zagotavljanje prvih meritev in emisijskega monitoringa odpadne vode, mora

kontrolirati sestavo odpadne vode in poročila o le-teh, ki so izdelana skladno s predpisi, tekoče posredovati upravljavcu. Poročilo o obratovalnem monitoringu mora upravljavcu posredovati v pisni ali elektronski obliki, do 31. marca tekočega leta za preteklo leto, seznanjati ga mora o vseh spremembah kvalitete in količine odpadne vode, kot tudi o nevarnih in škodljivih snoveh, ki so zaradi nesreče, okvare tehnološke opreme, malomarnosti ali zaradi vzrokov višje sile odtekale v javno kanalizacijo.

(7) Rezultati in poročila obratovalnega ter emisijskega monitoringa odpadne vode, zapisi meritev, predvidene evidence in podatki iz dokumentacije industrijskega uporabnika, morajo biti upravljavcu javne kanalizacije vedno na razpolago. Prve meritve in obratovalni monitoring odpadnih vod se izvajajo skladno s predpisi in jih je dolžan zagotoviti uporabnik na lastne stroške. Upravljavec javne kanalizacije lahko naroči izredne meritve emisije odpadne vode, ki jih je industrijski uporabnik dolžan dopustiti in tudi plačati, če emisije presegajo parametre iz zadnjega poročila emisijskega monitoringa, sicer jih plača naročnik.

(8) Industrijski uporabnik mora skleniti pogodbo o odvajanju in čiščenju industrijske odpadne vode z upravljavcem javne kanalizacije, ki na osnovi odčitkov merilca pretoka mesečno izvaja obračun teh posebnih storitev.

(9) Za odvajanje padavinske odpadne vode v javno kanalizacijo s površin, ki niso javne, mora uporabnik predhodno pridobiti soglasje upravljavca. Obračun odvajanja in čiščenja odpadne padavinske vode, kot posebne storitve, izvaja upravljavec mesečno, na podlagi podatkov o velikosti in vrsti površine, s katere se padavinska voda odvaja.

27. člen

(prevzem in obdelava gošč iz premičnih suhih stranišč)

(1) Izvajalec javne službe je dolžan zagotoviti prevzem in obdelavo gošč iz premičnih suhih stranišč.

(2) Stroške prevzema in obdelave gošč zaračuna izvajalec javne službe lastniku premičnega suhega stranišča oziroma uporabniku, ki preda goščo v obdelavo na podlagi cenika izvajalca javne službe.

VIII. EVIDENCE

28. člen

(evidence)

Izvajalec javne službe mora voditi evidence v skladu s predpisi, ki veljajo za področje izvajanja javne službe.

IX. OBVEŠČANJE UPORABNIKOV JAVNE SLUŽBE

29. člen

(obveščanje uporabnikov javne službe)

(1) Izvajalec javne službe mora uporabnike javne službe, ki so priključeni na javno kanalizacijo, pisno obveščati:

- na kateri komunalni ali skupni čistilni napravi se čisti komunalna in padavinska odpadna voda, ki se odvaja v javno kanalizacijo, in
- o pogojih odvajanja komunalne in padavinske odpadne vode v javno kanalizacijo.

(2) Izvajalec javne službe mora uporabnike javne službe, ki so lastniki ali upravljavci nepretočnih greznic, obstoječih greznic, MKČN z zmogljivostjo, manjšo od 50 PE, in MKČN, ki niso objekti javne kanalizacije, v katere se odvaja komunalna odpadna voda stavb, pisno obveščati:

- na kateri komunalni čistilni napravi se čisti komunalna odpadna voda iz nepretočne greznice,
- na kateri komunalni čistilni napravi se obdeluje blato,
- o rokih prevzema in drugih pogojih za prevzem komunalne odpadne vode ali blata pri uporabnikih storitev in

- o rokih in času pregledov MKČN z zmogljivostjo, manjšo od 50 PE.

(3) Izvajalec javne službe mora obveščanje iz prvega in drugega odstavka tega člena izvesti najpozneje v treh (3) mesecih po sprejetju programa odvajanja in čiščenja komunalne odpadne vode ali najmanj osem dni pred spremembo pogojev iz prvega odstavka tega člena.

(4) Izvajalec javne službe mora uporabnike javne službe iz drugega odstavka tega člena pisno obvestiti o datumu dejanske izvedbe obveznih storitev javne službe najmanj petnajst (15) dni pred predvideno izvedbo storitve.

(5) Uporabniki javne službe iz prejšnjega odstavka lahko zahtevajo spremembo datuma izvedbe obveznih storitev javne službe najmanj osem (8) dni pred predvideno izvedbo storitve. V tem primeru mora biti obvezna storitev izvedena najpozneje v tridesetih (30) dneh po poslani zahtevi.

X. PRAVICE IN OBVEZNOSTI UPORABNIKOV STORITEV JAVNE SLUŽBE TER PREPOVEDI

30. člen

(pravice uporabnikov storitev javne službe)

Uporabniki imajo pravico do trajnega, nemotenega in kvalitetnega zagotavljanja storitev izvajalca javne službe, ki je dostopna vsem uporabnikom na območju občine.

31. člen

(obveznosti uporabnikov storitev javne službe)

(1) Uporabniki imajo naslednje obveznosti:

- omogočiti izvajalcu javne službe pregled sestave odpadne vode v vsakem času, tudi izven obratovalnega časa,
- redno vzdrževati interno kanalizacijo, z vsemi objekti in napravami, priključek, interne čistilne naprave in voditi dnevnik obratovanja posamezne interne čistilne naprave,
- zagotoviti redno vzdrževanje in kalibriranje merilca količin odpadne vode s strani pooblaščenice institucije,
- kontrolirati sestavo odpadne vode in rezultate na zahtevo posredovati izvajalcu javne službe,
- pravočasno opozarjati na ugotovljene pomanjkljivosti na javni kanalizaciji,
- obveščati izvajalca javne službe o vseh spremembah pogojev za priključitev,
- redno plačevati odvajanje in čiščenje komunalne in padavinske odpadne vode na podlagi izdanih računov,
- odvajati odpadno vodo, ki ne prekoračuje mejnih koncentracij, določenih s predpisi,
- prijaviti izvajalcu javne službe vsako spremembo količine in kvalitete odpadne vode takoj, ko ugotovijo spremembo,
- spremeniti priključek v primeru spremembe pogojev odvajanja komunalne in padavinske odpadne vode,
- pisno obveščati izvajalca javne službe o spremembi naslova, lastništva stavbe in spremembah na stavbi, ki imajo vpliv na odvajanje in čiščenje komunalne in padavinske odpadne vode in obračun stroškov,
- dovoliti oziroma omogočiti izvajalcu javne službe dostop do obračunskega vodomera oziroma do merilnega mesta,
- dovoliti opravljanje del na svoji lastnini, kadar gre za kontrolo kanalizacijskega priključka ali ugotavljanja količin in lastnosti odpadne vode,
- upoštevati ukrepe in objave v primeru motenj pri odvajanju in čiščenju odpadne vode.

(2) Uporabniki ne smejo prekiniti odvajanja komunalne in padavinske odpadne vode drugemu uporabniku.

32. člen

(prepovedi)

(1) Uporabnik ne sme v javno kanalizacijo odvajati ali izliti komunalne odpadne vode, ki bi lahko:

- povzročila požar ali nevarnost eksplozije,
- povzročila korozijo ali kako drugače poškodovala kanal, naprave, opremo in ogrožale zdravje ljudi,
- povzročale ovire v kanalih ali kako drugače motile delovanje sistema zaradi odlaganja usedlin in lepljivih snovi,
- stalno ali občasno povzročala hidravlične preobremenitve in tako škodljivo vplivala na delovanje javne kanalizacije,
- povzročala, da v kanalih nastajajo škodljivi plini,
- povzročala ogrevanje odpadne vode preko predpisane temperature,
- zavirala tehnološke postopke na čistilni napravi,
- povzročala onesnaženje z radioaktivnimi snovmi,
- vsebovala drugo snov, ki šteje za nevarno in škodljivo snov in katere koncentracija je nad s predpisi dovoljenimi mejnimi vrednostmi.

(2) V primeru, da nastane na objektih in napravah javne kanalizacije škoda zaradi nepravilnega ravnanja uporabnika, je ta dolžan izvajalcu javne službe poravnati stroške za odpravo škode.

33. člen

(varovanje kanalizacijskega omrežja, objektov in naprav ter obveznosti izvajalcev del)

(1) Na javni kanalizaciji se ne sme graditi, postavljati objektov in nasipati materiala, ki lahko povzroči poškodbe na kanalizaciji ali ovira njeno obratovanje in vzdrževanje.

(2) Kdor gradi, izvaja rekonstrukcije v varovalnem pasu javne kanalizacije, si mora pred začetkom del pri izvajalcu javne službe pridobiti podatke o poteku javne kanalizacije in dovoljenje za izvajanje predvidenih del, v katerem so podani pogoji za poseg na območju trase ter ga obvestiti o pričetku del najmanj 15 dni pred pričetkom del.

(3) Izvajalci del iz drugega odstavka tega člena morajo po zaključku del na svoje stroške vzpostaviti javno kanalizacijo ali kanalizacijski priključek v prvotno stanje tako, da vsa dela opravijo pod nadzorom izvajalca javne službe in javno površino vrniti v prvotno stanje. Stroški nadzora bremenijo izvajalca del.

(4) V primeru, da se v varovalnem pasu javne kanalizacije gradi druge infrastrukturne vode, je po izgradnji novih vodov investitor dolžan izvajalcu javne službe dostaviti PID in geodetski posnetek novozgrajenih vodov v digitalni obliki potrjen s strani odgovornega geodeta.

(5) V primeru nastalih poškodb na javni kanalizaciji ali priključkih je povzročitelj dolžan nemudoma obvestiti izvajalca javne službe o kraju, času in vrsti poškodbe. V takem primeru mora povzročitelj izvesti ustrezno sanacijo pod nadzorom izvajalca javne službe in pokriti vse nastale stroške.

34. člen

(obveznosti upravljavca MKČN z zmogljivostjo, manjšo od 50 PE)

(1) Upravljavac MKČN z zmogljivostjo, manjšo od 50 PE in upravljavac MKČN za 50 in več PE iz petega odstavka 21. člena Uredbe morata izvajalcu javne službe omogočiti prevzem in odvoz blata v skladu s 17. členom Uredbe.

(2) Upravljavac MKČN z zmogljivostjo, manjšo od 50 PE, mora izvajalcu javne službe omogočiti pregled te naprave ali mu predložiti analize izvide, ki jih je izvedla pooblaščen oseba za obratovalni monitoring, v skladu s 17. členom Uredbe.

(3) Upravljavac MKČN z zmogljivostjo, manjšo od 50 PE, mora hraniti:

1. izjavo o lastnostih MKČN, če gre za tipsko MKČN,
2. navodila dobavitelja za obratovanje in vzdrževanje naprave,
3. vodno soglasje v skladu s predpisi, ki urejajo vode, pregledno situacijo, iz katere je razvidno mesto iztoka iz MKČN in ime vodotoka, če gre za odvajanje v vodotok,
4. poročilo o opravljenih prvih meritvah v skladu s predpisom, ki ureja prve meritve in obratovalni monitoring odpadnih voda,

5. dokumentacijo o opravljenih delih na MKČN,

6. podatke o ravnanju z blatom, in sicer potrdilo izvajalca javne službe o prevzemu blata z navedbo datuma in količine prevzetega blata ali kopijo izjave z navedbo datuma in količine uporabe blata v skladu s predpisom, ki ureja uporabo blata iz komunalnih čistilnih naprav v kmetijstvu, če gre za kmetijsko gospodarstvo,

7. podatke o izrednih dogodkih, ki nastanejo med obratovanjem MKČN.

(4) Upravljavac MKČN iz prejšnjega odstavka mora dokumente iz 1., 2., 3. in 4. točke prejšnjega odstavka hraniti v celotnem obdobju njenega obratovanja, podatke iz 5., 6. in 7. točke pa najmanj pet let.

(5) Upravljavac MKČN z zmogljivostjo, manjšo od 50 PE, mora izvajalcu javne službe na njegovo zahtevo najpozneje v 15 dneh predložiti podatke za izvedbo pregleda in pripravo poročila o pregledu ter dokumentacijo in podatke iz tretjega odstavka tega člena.

35. člen

(obveznosti lastnika obstoječega objekta)

(1) Lastnik obstoječega objekta, ki je opremljen z obstoječo pretočno greznico, mora do prilagoditve zahtevam tega odloka hraniti:

- dokumentacijo o opravljenih delih na obstoječi pretočni greznici,

- podatke o ravnanju z blatom, in sicer potrdilo izvajalca javne službe o prevzemu blata z navedbo datuma in količine prevzetega blata oziroma kopijo izjave z navedbo datuma in količine uporabe blata v skladu s predpisom, ki ureja uporabo blata iz komunalnih čistilnih naprav v kmetijstvu, če gre za kmetijsko gospodarstvo.

(2) Lastnik obstoječega objekta iz prejšnjega odstavka mora izvajalcu javne službe na njegovo zahtevo najpozneje v 15 dneh predložiti dokumentacijo in podatke iz prejšnjega odstavka.

36. člen

(obveznosti izvajalca javne službe)

V okviru nalog javne službe ima izvajalec javne službe odvajanja in čiščenja komunalne odpadne in padavinske vode na celotnem oskrbovalnem območju obveznosti, ki so definirane v 3. členu tega odloka in še naslednje naloge:

- prevzem in odvoz blata, ki se zbira v obstoječih pretočnih greznicah ter njegova obdelava na komunalni čistilni napravi, ki je opremljena za obdelavo blata,
- preverjanje ustreznosti priključkov na javno kanalizacijo,
- obratovalni monitoring čistilnih naprav za odpadne vode,
- vodenje katastra javne kanalizacije,
- vodenje evidence o izvajanju javne službe,
- poročanje o izvajanju javne službe,
- priprava podatkov za operativne programe,
- sodelovanje pri pripravi operativnega programa,
- sodelovanje pri projektiranju, izgradnji, rekonstrukciji in obnovi kanalizacijskega omrežja in čistilnih naprav,
- sodelovanje pri kontroli kakovosti izvedbe objektov oziroma novozgrajenega kanalizacijskega omrežja in čistilnih naprav,
- sodelovanje pri tehničnih pregledih objektov oziroma novozgrajenega kanalizacijskega omrežja in čistilnih naprav.

XI. VIRI FINANCIRANJA JAVNE SLUŽBE IN NAČIN NJENEGA OBLIKOVANJA

37. člen

(viri financiranja storitev)

Izvajalec javne službe pridobiva sredstva za izvajanje javne službe:

- iz plačil uporabnikov storitev javne službe,
- iz proračuna občine,
- iz dotacij, donacij in subvencij,
- iz drugih virov določenih z zakonom ali odlokom občine.

38. člen

(viri financiranja infrastrukture)

(1) Sredstva za razvoj infrastrukture se pridobivajo:

- iz plačil uporabnikov storitev javne službe,
- iz proračuna občine,
- iz dotacij, donacij in subvencij,
- iz drugih virov določenih z zakonom ali odlokom občine.

(2) Lastnikom obstoječih objektov lahko občina iz sredstev občinskega proračuna zagotovi sredstva za subvencioniranje izgradnje kanalizacijskih priključkov, hišnih črpališč in MKČN. Pogoji in način dodelitve subvencije so določeni v posebnem odloku.

XII. VRSTA IN OBSEG OBJEKTOV IN NAPRAV,
POTREBNIH ZA IZVAJANJE JAVNE SLUŽBE

39. člen

(infrastruktura lokalnega pomena)

(1) Javna kanalizacija je grajeno javno dobro lokalnega pomena, ki jo zagotavlja občina.

(2) Javna kanalizacija je kanalizacija, skupaj s čistilno napravo, ki zaključuje to kanalizacijo, ki je kot javna infrastruktura lokalnega pomena namenjena izvajanju občinske gospodarske javne službe odvajanja in čiščenja komunalne in padavinske odpadne vode.

(3) Javno kanalizacijo iz drugega odstavka tega člena lahko pod enakimi pogoji, določenimi z zakonom, tem odlokom in drugimi občinskimi predpisi uporablja vsakdo.

(4) Uporaba javne kanalizacije iz prvega odstavka tega člena je obvezna na vseh območjih, kjer je javna kanalizacija zgrajena.

(5) Javna kanalizacija iz prvega odstavka tega člena je izven pravnega prometa. Na njej ni mogoče dobiti lastninske pravice s priposestvom ali drugih stvarnih pravic.

(6) Objekti in naprave javne kanalizacije v lasti občine so infrastrukturni objekti in naprave kanalizacije, namenjeni izvajanju javne službe odvajanja in čiščenja komunalne in padavinske odpadne vode, in sicer:

- kanalizacijska omrežja za odvod komunalne in padavinske odpadne,
- črpališča za prečrpavanje komunalne odpadne in padavinske odpadne vode,
- razbremenilniki visokih vod,
- zadrževalniki in pretočni bazeni,
- čistilne naprave odpadnih komunalnih in padavinskih vod,
- MKČN, ki jih zagotavlja občina,
- drugi objekti in naprave potrebni za obratovanje javne kanalizacije.

40. člen

(objekti in naprave v lasti uporabnikov)

(1) Objekti in naprave, ki so v lasti uporabnikov so:

- kanalizacijski priključki, z vsemi objekti in napravami,
 - nepretočne greznice, obstoječe greznice, MKČN z zmogljivostjo manjšo od 50 PE in MKČN iz petega odstavka 21. člena Uredbe,
 - objekti in naprave za predčiščenje odpadnih voda, peskolovi, lovilci mineralnih olj, lovilci olj in maščob rastlinskega oziroma živalskega izvora, naprave za prečrpavanje ter druge naprave na kanalizacijskem priključku.
- (2) Objekte in naprave iz prvega odstavka tega člena načrtuje, gradi in vzdržuje uporabnik sam na lastne stroške.

(3) Uporabnik je dolžan z objekti in napravami iz prvega odstavka tega člena ravnati tako, da je omogočeno nemoteno odvajanje odpadne in padavinske vode ter da voda pred iztokom v javno kanalizacijo izpolnjuje zahtevane pogoje.

41. člen

(prenos novozgrajenih objektov in naprav)

Objekte in naprave javne kanalizacije, ki so v lasti občine, občina na predpisan način prenese v upravljanje upravljavcu javne kanalizacije. Upravljavec javne kanalizacije njihovega upravljanja ne sme prepustiti podizvajalcu. Obveznosti občine in upravljavca javne kanalizacije v zvezi z rednim in investicijskim vzdrževanjem in ustreznim zavarovanjem javne kanalizacije ter vodenjem evidenc se določijo s pogodbo.

XIII. OBRAČUN ODVAJANJA IN ČIŠČENJA KOMUNALNE
IN PADAVINSKE ODPADNE VODE

42. člen

(cena odvajanja in čiščenja)

Cene storitev javne službe odvajanja in čiščenja komunalne in padavinske vode se oblikujejo v skladu s predpisom, ki ureja metodologijo za oblikovanje cen storitev obveznih občinskih gospodarskih javnih služb varstva okolja.

43. člen

(merjenje količin)

(1) Količina opravljanja storitev javne službe odvajanja in čiščenja komunalne in padavinske vode se meri v m³ in zaračuna na podlagi odčitka obračunskega vodomera iz javnega vodovoda odvzete vode ali na podlagi odčitka kalibriranega merilca količine odpadne vode.

(2) Izvajalec javne službe je dolžan odčitati stanje na vodomernu najmanj enkrat letno za gospodinjstva, za večje odjemalce (industrija in večstanovanjske stavbe) pa praviloma vsak mesec.

(3) Za stanovanjske stavbe, kjer se poraba pitne vode ne ugotavlja z obračunskim vodomernom, uporabniki pa se oskrbujejo s kapnico, se predračunska cena obračuna na podlagi števila stalno in začasno prijavljenih stanovalcev ob upoštevanju pavšalne količine pitne vode, ki znaša 0,15 m³ na osebo na dan. Zavezanec za plačilo storitev izvajalcu javne službe sporoči podatke o številu stalno in začasno prijavljenih stanovalcev.

(4) Za nestanovanjske stavbe, kjer se poraba pitne vode ne ugotavlja z obračunskim vodomernom, uporabniki z lastno oskrbo s pitno, se predračunska cena obračuna na podlagi pavšalne količine pitne vode, ki znaša:

- za poslovne objekte 0,05 m³ na zaposlenega na dan,
- za gostinske objekte 0,05 m³ na povprečno število gostov na dan,
- za vikende, nenaseljene stanovanjske objekte 0,15 m³ na dan.

(5) Zavezanec za plačilo storitev izvajalcu javne službe sporoči podatke potrebne za določitev pavšalne količine pitne vode. Sporočene podatke mora izvajalec javne službe upoštevati najpozneje v naslednjem mesecu po preteku meseca, ko so mu bili sporočeni.

(6) V primerih, ko je na internem omrežju več uporabnikov, ki koristijo storitve iz istega priključka, na katerem se meri poraba vode z enim obračunskim vodomernom in so na internem omrežju vgrajeni interni vodomerni, lahko izvajalec javne službe izda račun posameznim uporabnikom na podlagi odčitka stanja na internih vodomernih. Količina se poveča ali zmanjša za razliko med seštevkom dobavljene vode po odčitkih na internih vodomernih in po odčitku na obračunskem vodomernu, ki se razdeli na vse uporabnike v objektu glede na porabo po internih vodomernih.

(7) V primerih, ko je na internem vodovodnem omrežju več uporabnikov, ki se oskrbujejo z vodo iz istega priključka, na

katerem se meri poraba vode z enim obračunskim vodomerom in na internem omrežju niso vgrajeni interni vodomeri, se količina opravljenih storitev obračuna skladno s predpisom, ki ureja metodologijo za oblikovanje cen storitev obveznih občinskih gospodarskih javnih služb varstva okolja.

44. člen

(posebni primeri obračuna/pavšal)

(1) V primeru, da izvajalec javne službe ali uporabnik ugotovi, da je obračunski vodomer v okvari in okvara ni rezultat nepooblaščenega posega v sistem, je osnova za obračun povprečna dnevna poraba v zadnjem, na osnovi odčitkov obračunanem obdobju.

(2) Če izvajalec javne službe ne more odčitati števca, mora o tem obvestiti uporabnika. Ta mora sporočiti stanje vodomeru, sicer je osnova za obračun povprečna dnevna poraba v zadnjem, na osnovi odčitkov obračunanem obdobju.

45. člen

(plačevanje računov)

(1) Uporabnik je dolžan račun poravnati v roku, navedenem na računu. Uporabnik lahko sporoči izvajalcu javne službe pisni ugovor na obračun, najkasneje v osmih dneh po prejemu računa. Izvajalec javne službe je dolžan pisno odgovoriti na ugovor uporabnika v petnajstih dneh.

(2) V primeru, da uporabnik ne poravnava računa v navedenem roku in upravljalcu ne pošlje pisnega ugovora na obračun, mu izvajalec javne službe izda opomin. Če uporabnik ne poravnava obveznosti niti v 15 dneh po prejemu opomina, lahko izvajalec javne službe prekine dobavo vode na stroške uporabnika. Izvajalec javne službe lahko prekine dobavo vode samo v primeru, če je uporabnika na to opozoril in če s prekinitevjo ne posega v pravice drugih uporabnikov.

(3) Vse polnoletne osebe, ki so prijavljene na naslovu, kjer se izvaja javna služba v skladu s tem odlokom, za plačilo računa odgovarjajo solidarno.

46. člen

(ugovor)

Uporabnik lahko v roku petnajstih dni od izdanega računa vložiti pisni ugovor pri izvajalcu javne službe, če meni, da mu storitve niso bile pravilno obračunane. Del računa glede na povprečno mesečno porabo zadnjega obračunskega leta mora uporabnik plačati v roku, navedenem na računu. Izvajalec javne službe je dolžan na pisni ugovor uporabnika pisno odgovoriti v roku nadaljnjih osem dni in v tem času ne sme prekiniti dobave vode.

47. člen

(upravičenci do oprostitve plačevanja stroškov odvajanja in čiščenja odpadne vode)

Uporabniki, ki pitno vodo rabijo za namene, pri katerih ne nastaja komunalna odpadna voda (npr. zalivanje, namakanje, napajanje živine in podobno) in uporabniki, pri katerih nastaja odpadna voda v kmetijski dejavnosti ter se le-ta odvaja na kmetijska zemljišča, so upravičeni do oprostitve plačevanja stroškov odvajanja in čiščenja odpadne vode. Poraba pitne vode za namene, navedene v prejšnjem stavku, se ugotavlja v skladu z določbami Odloka o oskrbi s pitno vodo.

XIV. JAVNA POOBLASTILA IZVAJALCA JAVNE SLUŽBE

48. člen

(javna pooblastila)

(1) Izvajalec javne službe v okviru storitev javne službe izdaja mnenja in projektne pogoje ter dovoljenja za priključitev na javno kanalizacijo v skladu s predpisi, ki urejajo graditev objektov in urejanje prostora.

(2) Za izvajanje nalog iz prejšnjega odstavka tega člena mora imeti izvajalec javne službe zaposleno osebo z opravljenim strokovnim izpitom iz upravnega postopka.

(3) Občina poveri izvajalcu javne službe vzpostavitev, vodenje in vzdrževanje katastra komunalnih naprav, ki se uporabljajo za opravljanje dejavnosti javne službe. Vsa vprašanja, ki se nanašajo na vzpostavitev, vodenje in vzdrževanje katastra komunalnih naprav se uredijo s posebno pogodbo, ki jo skleneta občina in izvajalec javne službe.

(4) Strokovno-tehnične, organizacijske in razvojne naloge javne službe, ki z občinskim aktom ali s pogodbo z izvajalcem javne službe niso prenesene na izvajalca javne službe, opravlja občinska uprava.

(5) Strokovno-tehnične, organizacijske in razvojne naloge, ki jih občina lahko prenese na izvajalca javne službe so:

– razvoj, načrtovanje in pospeševanje dejavnosti javne službe,

– investicijsko načrtovanje in gospodarjenje z objekti in napravami, potrebnimi za izvajanje dejavnosti javne službe.

XV. NADZOR NAD IZVAJANJEM JAVNE SLUŽBE

49. člen

(nadzor)

(1) Nadzor nad izvajanjem določil tega odloka izvaja Medobčinska uprava občin Šempeter - Vrtojba, Renče - Vogrsko, Miren - Kostanjevica, Vipava in Ajdovščina (v nadaljevanju inšpektorat).

(2) Pri izvajanju nadzora lahko inšpektorat izdaja odločbe ter odreja druge ukrepe, katerih namen je zagotoviti izvrševanje določb tega odloka.

(3) Inšpektorat ima pravico kadarkoli vpogledati v evidence, ki jih je dolžan voditi izvajalec javne službe, pri čemer je dolžan spoštovati določila zakona, ki ureja varstvo osebnih podatkov.

XVI. PREDPISI, SPREJETI NA PODLAGI TEGA ODLOKA

50. člen

(tehnična pravila za javno kanalizacijo)

(1) Izvajalec javne službe mora županu predložiti v sprejem tehnična pravila za javno kanalizacijo v roku treh mesecev v skladu z določili tega odloka in drugih veljavnih predpisov.

(2) Tehnična pravila za javno kanalizacijo in njegove spremembe in dopolnitve se objavijo na spletni strani občine in izvajalca javne službe.

51. člen

(cenik storitev)

(1) Izvajalec javne službe mora sprejeti cenik storitev navedenih v tem odloku in ga predložiti v potrditev občinskemu svetu.

(2) Cenik storitev in njegove spremembe in dopolnitve se objavijo na spletni strani izvajalca javne službe.

XVII. KAZENSKES DOLOČBE

52. člen

(prekrški)

(1) Z globo 1400 € se kaznuje za prekršek pravna oseba in samostojni podjetnik posameznik, če:

– ne zgradi kanalizacijskega priključka v skladu s soglasjem za priključitev na kanalizacijsko omrežje (tretji odstavek 12. člena),

– izvede neposredno priključitev spojnega kanala na javno kanalizacijo v nasprotju z določili tega odloka (17. člen),

– priključi spojni kanal na javno kanalizacijo, kadar za to nima ustreznega dovoljenja (15. člen odloka),

– ne odklopi priključka v skladu z določili tega odloka (21. člen),

– prekine odvajanja komunalne in padavinske odpadne vode drugemu uporabniku (2. točka 31. člena),

– v javno kanalizacijo odvaja komunalno odpadno vodo v nasprotju z določili tega odloka (32. člen),

– na javni kanalizaciji gradi, postavlja objekte ali nasipa material, ki lahko povzroči poškodbe na kanalizaciji ali ovira njeno obratovanje in vzdrževanje (prva točka 33. člena),

– ne pridobi predhodnega soglasja izvajalca javne službe pred izvedbo del, s katerimi posegajo v in na območje javnega kanalizacijskega omrežja oziroma drugih naprav in objektov, ki so potrebni za odvodnjavanje in čiščenje odpadnih komunalnih in padavinskih voda (33. člen),

– se ne priključi na javno kanalizacijo v roku šestih mesecev po prejemu obvestila izvajalca javne službe, (tretji odstavek 14. člena),

– ne zagotovi priklopa na MKČN za čiščenje komunalne odpadne vode iz obstoječega objekta v roku šest mesecev po njeni vgradnji in o tem obvestiti izvajalca javne službe (četrty odstavek 14. člena).

(2) Z globo 400 € se za prekršek iz prvega odstavka tega člena kaznuje tudi odgovorna oseba pravne osebe ali odgovorna oseba samostojnega podjetnika posameznika.

(3) Z globo 400 € se za prekršek iz prvega odstavka tega člena kaznuje fizična oseba.

XVIII. PREHODNE IN KONČNA DOLOČBA

53. člen

(kataster prispevnih površin odvajanja padavinskih voda)

Do izdelave katastra prispevnih površin za obračunavanje padavinskih voda iz javnih površin, streh ter utrjenih površin, večjih od 50 m² in manjših od 100 m², se stroški odvajanja in čiščenja padavinskih voda ne obračunavajo.

54. člen

(prenehanje veljavnosti)

Z dnem uveljavitve tega odloka preneha veljati Odlok o odvajanju in čiščenju komunalnih odpadnih in padavinskih voda (Uradni list RS, št. 100/09).

55. člen

(veljavnost odloka)

Ta odlok začne veljati petnajsti dan po objavi v Uradnem listu Republike Slovenije.

Št. 355-3/2009-19

Ajdovščina, dne 27. septembra 2018

Župan
Občine Ajdovščina
Tadej Beočanin l.r.

3254. Sklep o sprejetju Strateškega načrta dostopnosti za občino Ajdovščina

Na podlagi sedmega odstavka 22. člena Gradbenega zakona (Uradni list RS, št. 61/17) in 16. člena Statuta Občine Ajdovščina (Uradni list RS, št. 44/12, 85/15 in 8/18), je Občinski svet Občine Ajdovščina na 33. redni seji dne 27. 9. 2018 sprejel

S K L E P

o sprejetju Strateškega načrta dostopnosti za občino Ajdovščina

1. člen

Sprejme se Strateški načrt dostopnosti za občino Ajdovščina (v nadaljevanju: strateški načrt dostopnosti), ki ga je izdelal Zavod Dostop, Cesta 27. aprila 35, 1000 Ljubljana, pod številko 01/06/18 v septembru 2018, kot obvezno smernico za zagotavljanje dostopnosti.

2. člen

S strateškim načrtom dostopnosti se določijo stopnje prilagojenosti zunanjih javnih površin in je obvezen za vse investicije pri gradnji in vzdrževanju zunanjih javnih površin.

3. člen

Ta sklep prične veljati petnajsti dan po objavi v Uradnem listu Republike Slovenije.

Št. 3501-101/2018

Ajdovščina, dne 1. oktobra 2018

Župan
Občine Ajdovščina
Tadej Beočanin l.r.

3255. Odredba št. 1 o podrobnejši prometni ureditvi na območju starega mestnega jedra v Ajdovščini

Na podlagi 3. člena Odloka o ureditvi cestnega prometa v občini Ajdovščini (Uradni list RS, št. 40/18) in 16. člena Statuta Občine Ajdovščina (Uradni list RS, št. 44/12, 85/15 in 8/18), je Občinski svet Občine Ajdovščina na 33. redni seji dne 27. 9. 2018 sprejel

O D R E D B O

št. 1 o podrobnejši prometni ureditvi na območju starega mestnega jedra v Ajdovščini

1. člen

S to odredbo se določi podrobnejša prometna ureditev območja za pešce znotraj starega mestnega jedra v Ajdovščini.

2. člen

Omejitev prometa znotraj območja za pešce so:

Ime območja za pešce	Režim omejitve prometa
Prešernova ulica – Gregorčičeva ulica (LZ 001 271), od Goriške ceste (LZ 001 321) do Ceste 5. maja (LK 001 801)	Dovoljen omejen lokalni promet
Lavričev trg (LZ 001 271, LK 001 841, LK 001 861)	Dovoljen omejen lokalni promet
Odcep Šibeniške ulice (LK 001 861)	Dovoljen omejen lokalni promet
Šibeniška ulica LK 001 871 in LK 001 861 od LZ 001 271 (Prešernova ulica – Gregorčičeva ulica) do Šibeniška ulica 28	Dovoljen omejen lokalni promet
Stritarjeva ulica LK 001 851	Dovoljen omejen lokalni promet

Vilharjeva ulica LK 001 841 od LZ 001 271 (Prešernova ulica – Gregorčičeva ulica) do mostu čez potok Lokavšček pred LK 001 891 (cesta mimo srednje šole)	Dovoljen omejen lokalni promet
Šibeniška ulica krožno JP 503 311	Dovoljen omejen lokalni promet
Odcep Vilharjeva v gasi LK 001 843	Dovoljen omejen lokalni promet
Trg 1. slovenske vlade	Dovoljen omejen lokalni promet
Ulica 24. septembra	Dovoljen omejen lokalni promet
Cesta mimo policije LK 001 831	Dovoljen lokalni promet
Lokarjev drevored LK 001 811 od križišča z LK 001 821 (Cesta mimo knjigarne) do križišča z LK 001 831 (Cesta mimo policije)	Dovoljen lokalni promet

3. člen

Območja za pešce so označena s prometno signalizacijo, s katere je razvidna omejitev prometa oziroma so dovoljene izjeme.

4. člen

Znotraj območja za pešce poteka enosmerno urejen promet po naslednjih cestah (ulicah oziroma delih ulic) in v opisani smeri:

1. Prešernovi ulici, od križišča z Goriško cesto do križišča z Ulico 24. septembra;
2. Cesta mimo policije LK 001 831 od križišča z LK 001 811 »Lokarjev drevored« do uvoza v parkirišče pri policijski postaji.

5. člen

Ta odredba se objavi v Uradnem listu Republike Slovenije in prične veljati z dnem uveljavitve Odloka o ureditvi cestnega prometa v starem mestnem jedru v Ajdovščini.

Št. 371-7/2018

Ajdovščina, dne 1. oktobra 2018

Župan
Občine Ajdovščina
Tadej Beočanin i.r.

BELTINCI

3256. Odlok o turistični in promocijski taksi v Občini Beltinci

Na podlagi 13., 17. in 50. člena Zakona o spodbujanju razvoja turizma (v nadaljevanju: ZSRT-1), (Uradni list RS, št. 13/18), 29. in 65. člena Zakona o lokalni samoupravi (Uradni list RS, št. 94/07 – uradno prečiščeno besedilo, 76/08, 79/09, 51/10, 40/12 – ZUJF in 14/15 – ZUUJFO) in 16. člena Statuta Občine Beltinci (Uradni list RS, št. 22/16 – UPB1 in 56/17) je Občinski svet Občine Beltinci na 35. seji dne 27. 9. 2018 sprejel

O D L O K

o turistični in promocijski taksi v Občini Beltinci

I. SPLOŠNE DOLOČBE

1. člen

(vsebina)

(1) Odlok o turistični in promocijski taksi v Občini Beltinci (v nadaljevanju: odlok) določa:

- zavezanca za plačilo, višino turistične in promocijske takse ter oprostitve,
 - postopek pobiranja in odvajanja turistične in promocijske takse,
 - način vodenja evidence turistične in promocijske takse,
 - nadzor in kazenske določbe.
- (2) Odlok velja na turističnem območju, ki geografsko zaokrožuje območje Občine Beltinci.

2. člen

(pristojnost)

Za izvajanje tega odloka je pristojna občinska uprava Občine Beltinci (v nadaljevanju: občinska uprava).

II. ZAVEZANCI ZA PLAČILO, VIŠINA TURISTIČNE IN PROMOCIJSKE TAKSE TER OPROSTITVE

3. člen

(zavezanci za plačilo)

Zavezanci za plačilo turistične in promocijske takse so državljani Republike Slovenije in tujci, ki prenočujejo v nastanitvenem obratu na turističnem območju iz drugega odstavka 1. člena tega odloka in jih opredeljuje ZSRT-1.

4. člen

(višina turistične in promocijske takse)

(1) Turistična taksa za prenočitev na osebo na dan znaša 1,20 eurov, na osnovi slednje znaša promocijska taksa 0,30 eurov, skupna višina obeh taks znaša 1,50 eura na osebo na dan.

(2) V primeru, ko je zavezanec za plačilo turistične takse upravičen do plačila turistične takse v višini 50 odstotkov, le-ta znaša 0,60 eurov za prenočitev na osebo na dan, na osnovi slednje znaša promocijska taksa 0,15 eurov, skupna višina obeh taks znaša 0,75 eura na osebo na dan.

(3) Višina turistične takse, ki je opredeljena s tem členom odloka, se spremeni v sorazmerni višini, kot se zviša znesek turistične takse, ki jo uskladi Vlada Republike Slovenije, v skladu s četrtem odstavkom 17. člena ZSRT-1. Spremembo občina objavi na svojih spletnih straneh, kjer opredeli tudi nov znesek turistične in promocijske takse.

5. člen

(oprostitve plačila turistične takse)

(1) Na podlagi prvega odstavka 18. člena ZSRT-1 so plačila turistične takse in posledično promocijske takse oproščeni:

- otroci do sedmega leta starosti,
- osebe z zdravniško napotnico v naravnih zdraviliščih,
- osebe na podlagi predložitve fotokopije odločbe pristojnega organa, iz katere je razvidno, da je pri zavarovancu ugotovljena invalidnost oziroma telesna okvara, ali fotokopije potrdila oziroma izvedenskega mnenja pristojne komisije o ugotavljanju invalidnosti oziroma telesni okvari, ali na podlagi članske izkaznice invalidske organizacije,
- otroci in mladostniki na podlagi predložitve fotokopije odločbe, ki zadeva razvrščanje in usmerjanje otrok s posebnimi potrebami,
- učenci, dijaki in študenti ter njihovi vodje oziroma mentorji, ki so udeleženci strokovnih ekskurzij in podobnih oblik dela, ki jih na nepridobitni podlagi izvajajo vzgojno-izobraževalne ustanove in so določene z letnim delovnim načrtom v okviru javno veljavnega vzgojno-izobraževalnega ali študijskega programa,
- osebe do 18. leta in njihove vodje oziroma mentorji, ki so udeleženci letovanj, ki jih organizirajo društva, ki jim je bil podeljen status pravne osebe v javnem interesu,
- osebe, ki prostovoljno odpravljajo posledice elementarnih nesreč,
- pripadniki Slovenske policije v obdobju opravljanja nalog iz svoje pristojnosti,

– osebe, ki so na začasnem delu in prebivajo v nastanitvenem obratu neprekinjeno več kot 30 dni,
– tuji državljani, ki so po mednarodnih pogodbah oproščeni plačila turistične takse.

(2) Na osnovi drugega odstavka 18. člena ZSRT-1 turistično takso v višini 50 odstotkov plačujejo:

– osebe od 7. do 18. leta starosti,
– osebe od 18. do 30. leta starosti, ki prenočujejo v nastanitvenih obratih, vključenih v mednarodno mrežo mladinskih prenočišč (IYHF).

(3) Preverjanje izpolnjevanja pogojev za popolno ali delno oprostitev turistične in promocijske takse so dolžne opraviti osebe iz prvega odstavka 6. člena tega odloka.

III. POSTOPEK POBIRANJA IN ODVAJANJA TURISTIČNE IN PROMOCIJSKE TAKSE

6. člen

(postopek pobiranja turistične in promocijske takse)

(1) Pravne osebe javnega in zasebnega prava, samostojni podjetniki posamezniki, sobodajalci in kmetje, ki sprejemajo turiste na prenočevanje, pobirajo turistično in promocijsko takso iz prvega in drugega odstavka 4. člena tega odloka, v imenu in za račun Občine Beltinci oziroma agencije iz 5. člena ZSRT-1, hkrati s plačilom storitev za prenočevanje ali najpozneje zadnji dan prenočevanja.

(2) Turistično in promocijsko takso so zavezanci dolžni nakazati na poseben račun Občine Beltinci, ki je objavljen na spletnih straneh občine, do 25. dne v mesecu za pretekli mesec.

IV. VODENJE EVIDENCE TURISTIČNE IN PROMOCIJSKE TAKSE

7. člen

(evidenca turistične takse)

(1) Pravne osebe javnega in zasebnega prava, samostojni podjetniki posamezniki, sobodajalci in kmetje, ki sprejemajo turiste na prenočevanje morajo voditi evidenco o turistični taksi, ki se lahko vodi na podlagi knjige gostov, ki jo vodijo po zakonu, ki ureja prijavo prebivališča.

(2) Evidenca turistične takse poleg podatkov iz knjige gostov vsebuje še;

– podatek o številu prenočitev posameznega gosta,
– skupno vsoto pobrane turistične takse za posameznega gosta,
– skupno vsoto pobrane promocijske takse za posameznega gosta,
– če je oseba oproščena plačila celotne ali dela turistične takse, mora biti v evidenci vpisan razlog oprostive.

(3) Podatki v evidenci turistične takse se hranijo enako obdobje kot knjiga gostov. Hranijo se lahko v fizični ali elektronski obliki.

(4) Podatki o evidenci turistične takse morajo biti za vsakega posameznega gosta izpolnjeni najkasneje zadnji dan njegovega prenočevanja.

(5) Osebe iz prvega odstavka tega člena evidenco turistične takse vodijo elektronsko ali ročno.

V. NADZOR IN KAZENSKÉ DOLOČBE

8. člen

(nadzor)

(1) Nadzor nad izvajanjem določil tega odloka izvaja Medobčinski inšpektorat občin Beltinci, Črenšovci, Odranci, Turnišče in Velika Polana.

(2) Če pristojni organ pri opravljanju nalog nadzora ugotovi, da so kršena določila tega odloka, odredi, da se nepravilnosti, ki jih ugotovi, odpravijo v roku, ki ga določi, odredi pa lahko tudi druge ukrepe, ki so potrebni za odpravo nepravilnosti.

9. člen

(kazenske določbe)

(1) Z globo 2.000,00 eurov se za prekršek kaznuje pravna oseba, ki sprejema osebe na prenočevanje, če ne:

– pobira turistične in promocijske takse v skladu s prvim odstavkom 6. člena tega odloka ali

– vodi evidence v skladu s 7. členom tega odloka ali
– nakazuje pobrane turistične in promocijske takse v skladu z drugim odstavkom 6. člena tega odloka.

(2) Z globo 400,00 eurov se za prekršek iz prejšnjega odstavka kaznuje samostojni podjetnik posameznik ali posameznik, ki samostojno opravlja dejavnost.

(3) Z globo 200,00 eurov se za prekršek iz prvega odstavka tega člena kaznuje odgovorna oseba pravne osebe, odgovorna oseba samostojnega podjetnika posameznika oziroma posameznika, ki samostojno opravlja dejavnost.

(4) Z globo 120,00 eurov se za prekršek iz prvega odstavka tega člena kaznuje posameznik, ki je sobodajalec in sprejema osebe na prenočevanje.

VI. PREHODNE IN KONČNE DOLOČBE

10. člen

(prenehanje veljavnosti predpisov)

Z dnem uveljavitve tega odloka preneha veljati Odlok o turistični taksi v Občini Beltinci (Uradni list RS, št. 140/04).

11. člen

(uveljavitev nove turistične takse)

Do 31. 12. 2018 se zaračunava turistično takso za prenočevanje, kot jo opredeljuje Odlok o turistični taksi v Občini Beltinci (Uradni list RS, št. 140/04), od 1. 1. 2019 dalje pa se za višino turistične takse uporablja določila tega odloka, vključno s predpisano promocijsko takso.

12. člen

(začetek veljavnosti)

Ta odlok začne veljati naslednji dan po objavi v Uradnem listu Republike Slovenije.

Št. 032-01/2018-35-379/VI.

Beltinci, dne 27. septembra 2018

Župan
Občine Beltinci
Milan Kerman l.r.

3257. Sklep o določitvi vrednosti točke za izračun nadomestila za uporabo stavbnega zemljišča na območju Občine Beltinci za leto 2019

Na podlagi 29. člena Zakona o lokalni samoupravi (Uradni list RS, št. 94/07 – uradno prečiščeno besedilo, 76/08, 79/09, 51/10, 84/10 – odl. US, 40/12 – ZUJF, 14/15 – ZUUJFO, 11/18 – ZSPDLS-1 in 30/18), 12. člena Odloka o nadomestilu za uporabo stavbnega zemljišča v Občini Beltinci (Uradni list RS, št. 69/17) in 16. člena Statuta Občine Beltinci (Uradni list RS, št. 22/16 – UPB1 in 56/17) je Občinski svet Občine Beltinci na 35. redni seji dne 27. 9. 2018 sprejel

S K L E P
o določitvi vrednosti točke
za izračun nadomestila za uporabo
stavbnega zemljišča na območju
Občine Beltinci za leto 2019

I.

Vrednost točke za izračun nadomestila za uporabo stavbnega zemljišča za leto 2019 znaša, kot sledi:

NAMEN STAVBNEGA ZEMLJIŠČA	VREDNOST TOČKE
ZAZIDANA STAVBNA ZEMLJIŠČA ZA STANOVANJSKI NAMEN	0,0020 EUR
ZAZIDANA STAVBNA ZEMLJIŠČA ZA POSLOVNI NAMEN	0,0025 EUR
NEZAZIDANA STAVBNA ZEMLJIŠČA (stanovanjski in poslovni namen)	0,0025 EUR

II.

Sklep začne veljati z dnem objave v Uradnem listu Republike Slovenije, uporabljati pa se začne s 1. 1. 2019.

Št. 032-01/2018-35-376/VI.
 Beltinci, dne 27. septembra 2018

Župan
 Občine Beltinci
Milan Kerman l.r.

BREZOVICA

3258. Odlok o taksi za obravnavanje pobud za spremembe namenske rabe prostora in nadomestilu stroškov lokacijske preveritve v Občini Brezovica

Na podlagi 109. in 132. člena Zakona o urejanju prostora (Uradni list RS, št. 61/17, v nadaljevanju: ZUreP-2), 29. člena Zakona o lokalni samoupravi (Uradni list RS, št. 94/07 – UPB2, 76/08, 79/09, 51/10, 40/12 – ZUJF in 14/15 – ZUUJFO) in 16. člena Statuta Občine Brezovica (Uradni list RS, št. 79/16) je Občinski svet Občine Brezovica na 26. redni seji dne 27. 9. 2018 sprejel

O D L O K

o taksi za obravnavanje pobud za spremembe namenske rabe prostora in nadomestilu stroškov lokacijske preveritve v Občini Brezovica

I. SPLOŠNE DOLOČBE

1. člen

(vsebina odloka)

Odlok določa:

- višino takse za obravnavanje pobud za spremembe namenske rabe prostora;
- višino nadomestila stroškov lokacijske preveritve;
- način plačevanja takse in nadomestila stroškov lokacijske preveritve,
- posledice neplačila takse in nadomestila stroškov lokacijske preveritve.

II. TAKSA ZA OBRAVNAVANJE POBUD SPREMEMBE NAMENSKE RABE PROSTORA

2. člen

(višina takse)

(1) Višina takse za obravnavanje pobud spremembe namenske rabe v občinskem prostorskem načrtu ali občinskem podrobnem prostorskem aktu za posamezno pobudo znaša:

- za spremembo osnovne namenske rabe 300,00 evrov;
- za spremembo podrobnejše namenske rabe 150,00 evrov.

Za pobudo za spremembo v primarno rabo (gozdna, kmetijska, vodna) se taksa ne plača.

(2) V kolikor se vloga nanaša na več parcel, se za posamezno pobudo šteje pobuda dana za spremembo namembnosti na enovitem zaokroženem območju v okviru ene enote urejanja prostora.

(3) Zavezanec za plačilo takse je vlagatelj pobude.

3. člen

(način plačila takse)

(1) Taksna obveznost nastane takrat, ko je v vložišču občine vložena ali prejeta pobuda spremembe namenske rabe.

(2) Taksa se plača v gotovini ali z drugimi veljavnimi plačilnimi instrumenti. Če taksni zavezanec plača takso pri ponudniku plačilnih storitev, jo plača na prehodni podračun in z uporabo reference, določene za plačilo takse organa, ki je pristojen za opravo dejanja oziroma vodenje postopka.

(3) Če ob nastanku taksne obveznosti taksa ni plačana oziroma ni plačana v predpisani višini, organ, ki prejme od zavezanca vlogo ali drug dokument, izroči oziroma pošlje zavezancu plačilni nalog, s katerim mu naloži plačilo takse v 15 dneh od vročitve plačilnega naloga. Plačilni nalog mora vsebovati osebno ime in naslov zavezanca, za pravno osebo pa ime, davčno ali matično številko in sedež, višino takse in pravno podlago za njeno odmero, številko računa za nakazilo, referenco ter opozorilo o posledicah, če takse v roku ne plača.

(4) V kolikor v danem roku taksa ni plačana, se pobuda ne obravnava.

III. PLAČILO NADOMESTILA STROŠKOV LOKACIJSKE PREVERITVE

4. člen

(višina nadomestila stroškov)

(1) Višina nadomestila stroškov za izvedbo postopka lokacijske preveritve se določi v pavšalnem znesku 1.600,00 evrov za podajo posamezne pobude investitorja.

(2) Zavezanec za plačilo nadomestila stroškov je vlagatelj pobude oziroma elaborata za izvedbo postopka lokacijske preveritve.

5. člen

(način plačila nadomestila stroškov)

(1) Obveznost plačila nadomestila stroškov lokacijske preveritve nastane takrat, ko zavezanec prejme sklep o plačilu. Sklep se izda na podlagi vložene pobude in elaborata za lokacijsko preveritev.

(2) Sklep mora vsebovati osebno ime in naslov zavezanca, za pravno osebo pa ime, davčno ali matično številko in sedež, višino stroškov in pravno podlago za njihovo odmero, rok plačila nadomestila stroškov (v 15 dneh od vročitve sklepa), številko računa za nakazilo, referenco ter opozorilo o posledicah, če nadomestila stroškov v roku ne plača.

(3) Plačilo nadomestila stroškov je pogoj za obravnavo elaborata in izdajo sklepa o lokacijski preveritvi.

IV. KONČNE DOLOČBE

6. člen

(začetek veljavnosti)

Ta odlok začne veljati naslednji dan po objavi v Uradnem listu Republike Slovenije.

Št. 24/18

Brezovica, dne 28. septembra 2018

Župan

Občine Brezovica

Metod Ropret l.r.

3259. Odlok o turistični in promocijski taksi v Občini Brezovica

Na podlagi 13., 17. in 50. člena Zakona o spodbujanju razvoja turizma (Uradni list RS, št. 13/18), 29. člena Zakona o lokalni samoupravi (Uradni list RS, št. 94/07 – Uradno prečiščeno besedilo 2, 76/08, 79/09, 51/10, 40/12 – ZUJF in 14/15 – ZUUJFO) in 16. člena Statuta Občine Brezovica (Uradni list RS, št. 79/16) je Občinski svet Občine Brezovica na 26. redni seji dne 27. 9. 2018 sprejel

O D L O K
o turistični in promocijski taksi
v Občini Brezovica

I. SPLOŠNE DOLOČBE

1. člen

(vsebina)

(1) Odlok o turistični in promocijski taksi v Občini Brezovica (v nadaljevanju: odlok) določa:

- zavezance za plačilo, oprostitve ter višino turistične in promocijske takse,
- način plačevanja turistične in promocijske takse,
- način vodenja evidence turistične in promocijske takse,
- nadzor in kazenske določbe.

(2) Odlok velja na turističnem območju, ki geografsko zaokrožuje območje Občine Brezovica.

II. ZAVEZANCI ZA PLAČILO, OPROSTITVE TER VIŠINA TURISTIČNE IN PROMOCIJSKE TAKSE

2. člen

(zavezanci)

Zavezanci za plačilo turistične takse so:

- državljani Republike Slovenije in tujci, ki prenočujejo v nastanitvenem obratu, ki jih opredeljuje Zakon o spodbujanju razvoja turizma (Uradni list RS, št. 13/18) (v nadaljevanju: ZSRT-1).

3. člen

(višina turistične takse)

(1) Turistična taksa za prenočitev na osebo na dan znaša 0,92 eurov, na osnovi slednje znaša promocijska taksa 0,23 eurov, skupna višina obeh taks znaša 1,15 eurov na osebo na dan.

(2) V primeru, ko je zavezanec za plačilo turistične takse upravičen do plačila turistične takse v višini 50 odstotkov, le-ta znaša 0,46 eurov za prenočitev na osebo na dan, na osnovi

slednje znaša promocijska taksa 0,12 eurov, skupna višina obeh taks znaša 0,58 eurov na osebo na dan.

4. člen

(oprostitve plačila turistične takse)

(1) Plačila turistične takse in posledično promocijske takse so na podlagi prvega odstavka 18. člena ZSRT-1 oproščeni:

- otroci do sedmega leta starosti,
- osebe z zdravniško napotnico v naravnih zdraviliščih,
- osebe na podlagi predložitve fotokopije odločbe pristojnega organa, iz katere je razvidno, da je pri zavarovancu ugotovljena invalidnost oziroma telesna okvara, ali fotokopije potrdila oziroma izvedenskega mnenja pristojne komisije o ugotavljanju invalidnosti oziroma telesni okvari, ali na podlagi članske izkaznice invalidske organizacije,
- otroci in mladostniki na podlagi predložitve fotokopije odločbe, ki zadeva razvrščanje in usmerjanje otrok s posebnimi potrebami,
- učenci, dijaki in študenti ter njihovi vodje oziroma mentorji, ki so udeleženci strokovnih ekskurzij in podobnih oblik dela, ki jih na nepridobitni podlagi izvajajo vzgojno-izobraževalne ustanove in so določene z letnim delovnim načrtom v okviru javno veljavnega vzgojno-izobraževalnega ali študijskega programa,
- osebe do 18. leta in njihove vodje oziroma mentorji, ki so udeleženci letovanj, ki jih organizirajo društva, ki jim je bil podeljen status pravne osebe v javnem interesu,
- osebe, ki prostovoljno odpravljajo posledice elementarnih nesreč,
- pripadniki Slovenske policije v obdobju opravljanja nalog iz svoje pristojnosti,
- osebe, ki so na začasnem delu in prebivajo v nastanitvenem obratu neprekinjeno več kot 30 dni,
- tuji državljani, ki so po mednarodnih pogodbah oproščeni plačila turistične takse.

(2) Na podlagi drugega odstavka 18. člena ZSRT-1 turistično takso v višini 50 odstotkov plačujejo:

- osebe od 7. do 18. leta starosti,
- osebe od 18. do 30. leta starosti, ki prenočujejo v nastanitvenih obratih, vključenih v mednarodno mrežo mladinskih prenočišč (IYHF).

(3) Poleg zavezancev, ki so v prvem odstavku 18. člena ZSRT-1 oproščeni plačila turistične in promocijske takse za prenočevanje pod pogoji iz 5. člena tega odloka, so dodatno popolno oproščeni plačila turistične takse in posledično promocijske takse tudi:

- obiskovalci, ki so v MKZ Rakitna stacionirani iz zdravstvenih razlogov,
- člani Planinske zveze Slovenije v planinskih postojankah, na podlagi veljavne članske izkaznice,
- udeleženci in mentorji humanitarnih programov in storitev, ki jih za doseganje plemenitih človekoljubnih ciljev, po načelih nepridobitnosti in prostovoljnosti in javnem interesu organizirajo in izvajajo društva in druge humanitarne organizacije kot humanitarne dejavnosti skladno z določili zakona, ki ureja humanitarne organizacije.

5. člen

(dokazila in vloga za oprostitve)

(1) Kot dokazilo za oprostitve plačila turistične takse za učence, dijake in študente ter njihove vodje oziroma mentorje, za udeležbo na strokovnih ekskurzijah in podobnih oblikah dela, ki jih izvajajo na nepridobitni podlagi vzgojno-izobraževalne ustanove, se štejejo tiste vzgojno-izobraževalne ustanove, ki so kot take navedene na seznamu, ki je objavljen na spletni strani ministrstva pristojnega za izobraževanje. Oprostitve plačila turistične takse velja tudi za vzgojno-izobraževalne ustanove iz zamejstva. Nastanitveni obrat pred oprostitvijo plačila preveri ali je vzgojno-izobraževalna ustanova na seznamu oziroma iz zamejstva in sledenje vpiše v evidenco iz 7. člena tega odloka.

(2) Do oprostive plačila turistične takse so v skladu s šesto alinejo prvega odstavka 18. člena ZSRT-1 upravičene tiste osebe, ki se udeležijo letovanj, ki jih organizira društvo, ki delujejo v javnem interesu in ima o slednjem ustrezna dokazila, to je sklep pristojnega organa, ki je društvu dodelilo tak status in katerega sklep je veljaven na dan koriščenja prenočitve. Nastanitveni obrat pred oprostitvijo plačila turistične takse, preveri veljavnost takega sklepa, oziroma iz javno dostopnih podatkov (npr. spletne strani, uradni list ...) preveri ali ima društvo status v javnem interesu in slednje vpiše v evidenco iz 7. člena tega odloka.

(3) Do 50-odstotne oprostive plačila turistične takse so v skladu z drugo alinejo drugega odstavka 18. člena ZSRT-1 upravičene zgolj tiste osebe, ki so stare od 18 do 30 let, ki prenočijo v nastanitvenih obratih, ki so vključeni v mednarodno mrežo mladinskih prenočišč (IYHF), katerih članstvo za Slovenijo vodi Popotniško združenje Slovenije na svojih spletnih straneh.

III. NAČIN PLAČEVANJA TURISTIČNE TAKSE

6. člen

(plačilo turistične in promocijske takse)

Turistično in promocijsko takso iz prvega in drugega odstavka 3. člena tega odloka zavezanec nakažejo na poseben račun Občine Brezovica in na predpisan način, ki je objavljen na spletnih straneh občine, do 25. dne v mesecu za pretekli mesec.

IV. VODENJE EVIDENCE TURISTIČNE IN PROMOCIJSKE TAKSE

7. člen

(evidenca turistične takse)

(1) Pravne osebe javnega in zasebnega prava, samostojni podjetniki posamezniki, sobodajalci in kmetje, ki sprejemajo turiste na prenočevanje morajo voditi evidenco o turistični taksi, ki se lahko vodi na podlagi knjige gostov, ki jo vodijo po zakonu, ki ureja prijavo prebivališča.

(2) Evidenca turistične takse poleg podatkov iz knjige gostov vsebuje še:

- podatek o številu prenočitve posameznega gosta;
- skupno vsoto pobrane turistične takse za posameznega gosta;
- skupno vsoto pobrane promocijske takse za posameznega gosta;
- če je oseba oproščena plačila celotne ali dela turistične takse, mora biti v evidenci vpisan razlog oprostive.

(3) Osebe iz prvega odstavka tega člena evidenco turistične takse vodijo elektronsko ali ročno. Podatki v evidenci turistične takse se hranijo enako obdobje kot knjiga gostov.

(4) Podatki o evidenci turistične takse morajo biti za vsakega posameznega gosta izpolnjeni najkasneje zadnji dan njegovega prenočevanja.

V. NADZOR IN KAZENSKA DOLOČBE

8. člen

(nadzor)

(1) Pristojni organ Skupne občinske uprave občin Vrhnika, Brezovica, Dobrova - Polhov Gradec, Gorenja vas - Poljane, Žiri, Borovnica, Log - Dragomer in Horjul Medobčinski inšpektorat in redarstvo, kot občinski inšpekcijski organ, je pristojen za nadzor nad izvajanjem tega odloka.

(2) Če pristojni inšpektor pri opravljanju nalog inšpekcijskega nadzora ugotovi, da so kršena določila tega odloka, odredi, da se nepravilnosti, ki jih ugotovi, odpravijo v roku, ki

ga določi, odredi pa lahko tudi druge ukrepe, ki so potrebni za odpravo nepravilnosti.

9. člen

(kazenske določbe)

(1) Z globo 1.000 eurov se za prekršek kaznuje pravna oseba, ki sprejema osebe na prenočevanje, če ne:

- plačuje turistične in promocijske takse v skladu s 6. členom tega odloka ali
- vodi evidenco turistične takse skladno s 7. členom tega odloka.

(2) Z globo 400 eurov se za prekršek iz prvega odstavka tega člena kaznuje samostojni podjetnik posameznik ali posameznik, ki samostojno opravlja dejavnost.

(3) Z globo 200 eurov se za prekršek iz prvega odstavka tega člena kaznuje odgovorna oseba pravne osebe.

(4) Z globo 200 eurov se za prekršek iz prvega odstavka tega člena kaznuje fizična oseba, sobodajalec in kmet, ki prejema turiste na prenočevanje.

VI. PREHODNE IN KONČNE DOLOČBE

10. člen

(začetek veljavnosti)

Ta odlok začne veljati naslednji dan po objavi v Uradnem listu Republike Slovenije, za višino turistične takse in predpisano promocijsko takso pa se uporablja od 1. 1. 2019 dalje.

Št. 23/18

Brezovica, dne 28. septembra 2018

Župan

Občine Brezovica

Metod Ropret l.r.

CELJE

3260. Sklep št. 4/18 o prenehanju statusa grajenega javnega dobra

Na podlagi 247. člena Zakona o urejanju prostora (Uradni list RS, št. 61/17) in 10., 19. in 115. člena Statuta Mestne občine Celje (Uradni list RS, št. 106/13 in 93/15), je Mestni svet Mestne občine Celje na 7. dopisni seji dne, ki je potekala od 2. 10. 2018 do 5. 10. 2018, do 12. ure, sprejel

SKLEP ŠT. 4 / 18

o prenehanju statusa grajenega javnega dobra

1. člen

Na podlagi tega sklepa se ukine družbena lastnina v splošni rabi na nepremičninah:

- k.o. 1082 – Teharje, parc. št. 518, v izmeri 264 m²,
- k.o. 1071 – Škofja vas, parc. št. 1197/6, v izmeri 50 m²,
- k.o. 1075 – Ostrožno, parc. št. 1139/66, v izmeri 104 m²,
- k.o. 1075 – Ostrožno, parc. št. 1139/67, v izmeri 46 m²,

Na nepremičninah iz prvega odstavka tega člena se v zemljiški knjigi vknjiži lastninska pravica v korist Mestne občine Celje, Trg celjskih knezov 9, 3000 Celje, matična št.: 5880360000, do celote 1/1.

2. člen

Ukine se status javnega dobra na naslednjih nepremičninah:

Parc. številka	Površina m ²	Katastrska občina
1470/5	3	1083 – Bukovžlak
1447/25	111	1073 – Trnovlje
1393/1	1439	1072 – Šmiklavž
1187/2	1816	1067 – Brezova
1189/8	1924	1067 – Brezova
506/18		1075 – Ostrožno
1195/9	59	1067 – Brezova
1139/66	104	1075 – Ostrožno
1139/67	46	1075 – Ostrožno
685/5	331	1057 – Rupe

3. člen

Nepremičnine iz prvega in drugega člena tega sklepa prenehajo imeti status grajenega javnega dobra lokalnega pomena.

4. člen

Ta sklep začne veljati petnajsti dan po objavi v Uradnem listu Republike Slovenije.

Št. 3502-13/2016
Celje, dne 5. oktobra 2018

Župan
Mestne občine Celje
Bojan Šrot l.r.

CERKNICA**3261. Polletna realizacija za leto 2018**

Na podlagi 63. člena Zakona o javnih financah (Uradni list RS, št. 11/11 – uradno prečiščeno besedilo, 14/13 – popr., 101/13, 55/15 – ZFisP, 96/15 – ZIPRS1617 in 13/18) in 5. člena Odloka o proračunu Občine Cerknica za leto 2018 (Uradni list RS, št. 74/17) je bil na 5. korespondenčni seji dne 4. 10. 2018 Občinski svet Občine Cerknica seznanjen o polletni realizaciji.

**POLLETNA REALIZACIJA
za leto 2018**

Podatki so v EUR

A. BILANCA PRIHODKOV IN ODHODKOV Skupina/Podskupina kontov	Proračun 2018	Realizacija 30. 6. 2018
I. SKUPAJ PRIHODKI (70+71+72+73+74)	13.428.272	5.143.320
TEKOČI PRIHODKI (70+71)	11.619.682	4.869.866
70 DAVČNI PRIHODKI	8.498.128	3.749.687
700 Davki na dohodek in dobiček	7.177.828	3.588.910
703 Davki na premoženje	1.173.300	98.627
704 Domači davki na blago in storitve	147.000	60.633
706 Drugi davki	0	1.517

71 NEDAVČNI PRIHODKI	3.121.554	1.120.179
710 Udeležba na dobičku in dohodki od premoženja	1.543.900	785.796
711 Takse in pristojbine	6.700	3.763
712 Denarne kazni	50.100	25.819
713 Prihodki od prodaje blaga in storitev	0	0
714 Drugi nedavčni prihodki	1.520.854	304.801
72 KAPITALSKI PRIHODKI	795.741	40.375
720 Prihodki od prodaje osnovnih sredstev	563.074	37.000
721 Prihodki od prodaje zalog	3.000	0
722 Prihodki od prodaje zemljišč in neopredmetenih dolgoročnih sredstev	229.667	3.375
73 PREJETE DONACIJE	0	0
730 Prejete donacije iz domačih virov	0	0
731 Prejete donacije iz tujine	0	0
74 TRANSFERNI PRIHODKI	1.012.849	233.079
740 Transferni prihodki iz drugih javnofinančnih institucij	1.012.849	233.079
741 Prejeta sredstva iz držav. proračuna, iz sredstev proračuna EU	0	0
II. SKUPAJ ODHODKI (40+41+42+43)	13.262.306	4.459.111
40 TEKOČI ODHODKI	3.003.370	1.455.766
400 Plače in drugi izdatki zaposlenim	660.565	314.644
401 Prispevki delodajalcev za socialno varnost	83.320	49.902
402 Izdatki za blago in storitve	2.055.542	1.065.063
403 Plačila domačih obresti	80.000	24.074
409 Rezerve	123.943	2.083
41 TEKOČI TRANSFERI	5.026.813	2.347.611
410 Subvencije	560.000	203.266
411 Transferi posameznikom in gospodinjstvom	1.675.400	829.383
412 Transferi neprofitnim organizacijam in ustanovam	523.291	233.551
413 Drugi tekoči domači transferi	2.268.122	1.081.411
414 Tekoči transferi v tujino	0	0
42 INVESTICIJSKI ODHODKI	5.000.223	586.345
420 Nakup in gradnja osnovnih sredstev	5.000.223	586.345
43 INVESTICIJSKI TRANSFERI	231.900	69.389
431 Investicijski transferi	130.000	50.000
432 Investicijski transferi	101.900	19.389
III. PRORAČUNSKI PRESEŽEK/PRIMANJKLJAJ (I.-II.)	165.966	684.209

B. RAČUN FINANČNIH TERJATEV IN NALOŽB	0	0
IV. PREJETA VRAČILA DANIH POSOJIL IN PRODAJA KAP. DELEŽEV	0	0
75 PREJETA VRAČILA DANIH POSOJIL	0	0
750 Prejeta vračila danih posojil	0	0
751 Prodaja kapitalskih deležev	0	0
752 Kupnine iz naslova privatizacije	0	0
V. DANA POSOJILA IN POVEČANJE KAPITALSKIH DELEŽEV	0	0
44 DANA POSOJILA IN POV. KAPITALSKIH DELEŽEV	0	0
440 Dana posojila	0	0
441 Povečanje kapitalskih deležev in naložb	0	0
442 Poraba sredstev kupnin iz naslova privatizacije	0	0
VI. PREJETA MINUS DANA POSOJILA IN SPREMEMBE KAPITALSKIH DELEŽEV	0	0
C. RAČUN FINANCIRANJA		
VII. ZADOLŽEVANJE (500)	0	0
50 ZADOLŽEVANJE	0	0
500 Domače zadolževanje	0	0
VIII. ODPLAČILA DOLGA (550)	505.909	261.288
55 ODPLAČILA DOLGA	505.909	261.288
550 Odplačila domačega dolga	505.909	261.288
IX. POVEČANJE (ZMANJŠANJE) SREDSTEV NA RAČUNIH	-339.943	422.921
X. NETO ZADOLŽEVANJE	-505.909	-261.288
XI. NETO FINANCIRANJE	-165.966	-684.210
9009 SPLOŠNI SKLAD ZA DRUGO	339.943	0

Št. 410-0159/2018
Cerknica, dne 4. oktobra 2018

Župan
Občine Cerknica
Marko Rupar l.r.

3262. Odlok o Občinskem podrobnem prostorskem načrtu za JV del območja urejanja RA 41 na Rakeku

Na podlagi 61. člena Zakona o prostorskem načrtovanju (ZPNačrt-1) (Uradni list RS, št. 33/07, 70/08 – ZVO-1B, 108/09, 80/10 – ZUPUDPP, 57/12, 57/12 – ZUPUDPP-A, 109/12, 76/14 – Odl US, 14/15 – ZUUJFO) v povezavi z 273. členom (ZPNačrt-2) (Uradni list RS, št. 61/17) ter 17. člena Statuta Občine Cerknica UPB-1 (Uradni list RS, št. 2/17) je Občinski svet Občine Cerknica na 5. korespondenčni seji dne 3. in 4. 10. 2018 sprejel

O D L O K

o Občinskem podrobnem prostorskem načrtu za JV del območja urejanja RA 41 na Rakeku

I. UVODNE DOLOČBE

1. člen

(predmet odloka)

S tem odlokom se sprejme Občinski podrobni prostorski načrt (v nadaljevanju OPPN) za del območja urejanja RA 41 na Rakeku.

2. člen

(prostorske ureditve, ki se urejajo z OPPN)

Ta odlok določa prostorske ureditve v območju OPPN, pogoje za gradnjo novih objektov, ureditev pripadajočih zunanjih površin, pogoje za gradnjo prometne, energetske, komunalne in telekomunikacijske ter druge javne gospodarske infrastrukture.

3. člen

(vsebina OPPN)

OPPN obsega:

- območje OPPN,
- arhitekturne, krajinske in oblikovalske rešitve,
- načrt parcelacije,
- etapnost izvedbe prostorske ureditve,
- vplive in povezave s sosednjimi enotami urejanja prostora,
- rešitve in ukrepe za varstvo okolja in varstvo naravnih virov ter ohranjanja narave,
- rešitve in ukrepe za obrambo ter varstvo pred naravnimi in drugimi nesrečami, vključno z varstvom pred požarom,
- pogoje glede priključevanja objektov na gospodarsko javno infrastrukturo in grajeno javno dobro.

4. člen

(sestavni deli OPPN)

Sestavni deli OPPN so:

- I. Besedilo odloka
- II. Grafični del, ki obsega naslednje grafične načrte:
 1. Načrt namenske rabe prostora
 - 1.1. Izsek iz Odloka o občinskem prostorskem načrtu – OPN (Uradni list RS, št. 48/12) M 1:5000
 2. Vplivi in povezave s sosednjimi enotami prostora
 - 2.1. Vplivi in povezave s sosednjimi enotami prostora M 1:2000
 3. Načrt območja OPPN z načrtom parcelacije
 - 3.1. Katastrski načrt s prikazom območja OPPN M 1:1000
 - 3.2. Geodetski načrt s prikazom območja OPPN M 1:1000
 - 3.3. Načrt obodne parcelacije in parcelacije zemljišč M 1:1000
 - 3.4. Načrt zakoličbe M 1:1000
 4. Načrt arhitekturnih, krajinskih in oblikovalskih rešitev prostorskih ureditev
 - 4.1. Ureditvena situacija M 1:1000
 - 4.2. Značilni prerezi M 1:1000
 - 4.3. Prometna ureditev in načrt intervencijskih poti M 1:1000
 - 4.3.1. Prometna ureditev – vzdolžni profil cest M 1:1000, 500
 - 4.4. Zbirni načrt komunalnih vodov in naprav M 1:1000

5. člen
(priloge OPPN)

Priloge OPPN so:

1. izvleček iz OPN (občinski prostorski načrt) Občine Cerknica,
2. prikaz stanja v prostoru,
3. strokovne podlage,
4. smernice in mnenja nosilcev urejanja prostora,
5. obrazložitev in utemeljitev OPPN,
6. povzetek za javnost.

II. OBMOČJE OPPN

6. člen
(območje OPPN)

(1) Obseg: območje OPPN obsega JV del območja urejanja RA 41 na Rakeku. Območje obsega območje nepozidanih stavbnih površin namenjenih individualni stanovanjski gradnji.

(2) Površina območja OPPN je 13.406,84 m².

(3) Meja: območje obsega naslednje zemljiške parcele: 1141/10, 1141/11, 1141/12, 1141/13 in dostop po zemljišču 1142/1 k.o. Rakek.

Meja območja OPPN je razvidna iz grafičnih načrtov:

- 1.1 Izsek iz OPN Občine Cerknica,
- 3.1. Katastrski načrt s prikazom območja OPPN,
- 3.2. Geodetski načrt s prikazom območja OPPN.
- (4) Načrt parcelacije je razviden iz grafičnih načrtov:
- 3.3 Načrt obodne parcelacije in parcelacije zemljišč.

III. ARHITEKTURNE, KRAJINSKE IN OBLIKOVALSKE REŠITVE PROSTORSKIH UREDITEV

7. člen

(vplivi in povezave s sosednjimi enotami urejanja prostora)

(1) Območje urejanja občinskega podrobnega prostorskega načrta za JV del območja enote urejanja prostora z oznako RA 41 se nahaja v obstoječi stanovanjski soseski Dovce. Predvideno sosesko na JV omejuje železnica z vmesno tamponsko cono zelenih površin, z ostalih strani pa obstoječa soseska Dovce. Povezave znotraj enote urejanja prostora obsegajo povezave z obstoječo cesto, dostop je z javne poti (št. odseka 541703) Dovce-Mač.-Frel.-t.igr. in že zgrajeno ter predvideno javno komunalno infrastrukturo v javni poti (št. odseka 541703) Dovce-Mač.-Frel.-t.igr. ter navezavo na trafo postajo Dovce 2003. Ureditve na območju OPPN omogočajo nadaljnjo gradnjo in povezave znotraj območja RA 41. Prikaz povezav s sosednjimi območji izhaja iz strokovne podlage, lokacijske presoje pozidave enote urejanja prostora RA 41.

(2) Vplivi in povezave so razvidni iz grafičnega načrta list št.:

2.1. Vplivi in povezave s sosednjimi enotami urejanja prostora.

8. člen

(dopustni posegi)

Na območju OPPN so dopustni naslednji posegi:

- redna in investicijska vzdrževalna dela in rekonstrukcije objektov,
- gradnja novih objektov,
- gradnja prometne, komunalne, energetske in druge gospodarske infrastrukture,
- postavitve enostavnih in nezahtevnih objektov,
- nasipanje utrjevanje in urejanje utrjenih in zelenih zunanjih površin.

9. člen

(opis rešitev načrtovanih objektov in površin)

(1) Namembnost

- 11100 Enostanovanjske stavbe z garažami,
- Podporni zid višine več kot 1,50 m,

– 21120 Lokalne ceste in javne poti: ulice v varovalnem pasu cest, cestni priključki in križišča, pristopi do objektov in zemljišč, funkcionalne prometne površine ob objektih, parkirišča, prometna signalizacija in prometna oprema, pešpoti in drugi objekti namenjeni varnosti prometa, zaščiti cest ter zemljišč in objektov vzdolž ceste pred vplivi prometa,

– 24122 Drugi gradbeno inženirski objekti za prosti čas in rekreacijo (otroška igrišča parki zelenice in druge urejene zelene površine),

– 22221 Lokalni vodovodi za pitno vodo,

– 22231 Cevovodi za odpadno vodo,

– 22240 Lokalni (distribucijski) elektroenergetski vodi in lokalna (distribucijska) komunikacijska omrežja.

(2) Zazidalna zasnova in zasnova zunanje ureditve

Območje obsega zemljiške parcele za gradnjo petnajstih prostostojećih enodružinskih stanovanjskih hiš. Na posamezni zemljiški parceli namenjeni gradnji je potrebno zagotoviti tri parkirišča (garaža ali parkirna mesta). Stavbe so dostopne iz predvidene dostopne ceste.

Lega stanovanjskih stavb sledi smeri plastnic, locirane so tako, da je daljša stranica in sleme objekta vzporedna z osjo dostopne ceste.

10. člen

(pogoji za gradnjo enostavnih in nezahtevnih objektov)

(1) Na območju OPPN je dovoljena postavitve naslednjih enostavnih in nezahtevnih objektov:

Enostavni objekti:

– Majhne stavbe (za lastne potrebe) s površino do 20 m², višinski gabarit pritlični, višine do kapi objekta maksimalno 2,80 m (Garaža, lopa, uta, nadstrešek, drvarnica, senčnica, letna kuhinja, savna, fitnes, zimski vrt, vetrolov).

– Ograje z višino do 1,20 m.

– Podporni zid ali podporni zid z ograjo, višinska razlika med zemljiščema 0,50 m.

– Rezervoar za vodo do vključno 100 m³, v celoti vkopan.

– Priključki na objekte gospodarske javne infrastrukture (priključek na cesto, priključek na objekte energetske infrastrukture (elektrovod), priključek na objekte za oskrbo s pitno vodo in priključek za odvajanje odpadne vode, priključek na komunikacijska omrežja (kabelska, telefonska omrežja).

– Pomožni komunalni objekti – pomožni vodovodni in kanalizacijski objekti: revizijski in drugi jaški, hidrant, črpališče, grajeni oljni lovilnik, lovilnik maščob, ponikovalnica, prečrpovalna postaja, ekološki otok.

Nezahtevni objekti:

– Garaža, kot majhna stavba s površino do 50 m², višinski gabarit pritlični, višina objekta maksimalno do kapi največ 2,80 m.

– Podporni zid (višinska razlika med zemljiščema do 1,50 m).

(2) Pogoji za gradnjo enostavnih in nezahtevnih stavb:

– Majhne stavbe se lahko gradijo za stanovanjskimi stavbami v zaledju parcele, oziroma do gradbene linije ob dostopni cesti.

11. člen

(vzdrževalna dela)

V okviru investicijskih vzdrževalnih del ali gradnje objekta je dovoljena:

- namestitve naprave za ogrevanje,
- namestitve sončnega zbiralnika ali sončnih celic,
- namestitve toplotne črpalke,
- izvedba vrtine za geosondo,
- namestitve klima naprav,
- izvedba notranjih instalacij,
- izvedba klančin za dostop v objekt,
- ureditev dvorišč,
- vgradnja strešnih oken,
- namestitve hišnih TV anten.

12. člen

(pogoji za oblikovanje objektov in zunanjih površin)

(1) Gradnja objektov

– Tlorisni gabarit enostanovanjske stavbe je sestavljen iz osnovnega objekta, ki leži z daljšo stranico ob gradbeni liniji dolžine 10,00–12,00 m x 8,00 m in dozidanega objekta proti JV. Dozidava objekta na JV strani 5,00 m stranica ob daljši stranici osnovnega objekta in dolžina prizidanega dela objekta v smeri JV do 10,00 m.

– Višinski gabarit osnovne enostanovanjske stavbe: klet in pritličje. Gradnja mansarde je dovoljena.

– Višinski gabarit dozidanega dela je od gabarita, ki obsega klet in pritličje do višinskega gabarita, ki obsega: klet, pritličje in mansarda. Višinski gabarit dozidanega dela ne sme biti višji od višinskega gabarita osnovnega objekta.

– Streha enostanovanjske stavbe se oblikuje kot simetrični dvokapnica naklona 32 stopinj.

– Streha nad dozidanim delom je lahko ravna in služi hkrati kot terasa, ali pa je pokrita s simetrično dvokapnico naklona 32 stopinj, smer slemena pravokotna na smer slemena osnovnega objekta. Kritina mora biti enaka kot pri osnovnem objektu.

– Dvokapne strehe so v rastru in strukturi rdeče opečne kritine. Dovoljeno je da se paneli za fotovoltaike integrirajo v kritino.

– Za osvetljevanje mansarde so dovoljena strešna okna ali frčade, ki ne smejo presežati 30% površine strehe in ne smejo segati do slemena. Frčade so lahko oblikovane kot dvokapnice s slemenom pravokotno na osnovno slemo objekta z enakim naklonom strešine in kritino kot osnovna streha. Frčade se lahko oblikujejo tudi kot ravne strehe ali strehe z naklonom do 10 stopinj.

– Oblikovanje enostavnih in nezahtevnih objektov mora biti enovito. Strehe so lahko dvokapnice enakega naklona in kritine kot osnovni objekti pa ravne strehe ali z naklonom do 10 stopinj, skrite za venec iz pločevine.

– Deli streh, ki so oblikovani kot ravne strehe ali strehe do naklona 8 stopinj se lahko oblikujejo kot zelene strehe.

– Fasade vseh stanovanjskih objektov in garaž so omejene in barvane s svetlimi pastelnimi toni.

– Pozidane površine, ki obsegajo vse objekte zgrajene na posamezni parceli namenjeni gradnji ne smejo presežati 50% površine zemljiške parcele namenjene gradnji.

(2) Ureditev zunanjih površin

– Parcele se lahko ogradijo z ograjo do višine 1,20 m nad urejenim terenom. Dovoljene so žive meje, lesene ograje ali ograje iz žične mreže, ki so obvezno ozelenjene.

– Škarpe in podporni zidovi se zgradijo iz naravnega kamna in se lahko gradijo do višine 1,5 m posamezne škarpe ali opornega zidu. V primeru, da je potrebno premostiti višinsko razliko večjo od 1,50 m se zgradi več podpornih zidov višine do 1 m z medsebojno razdaljo najmanj 1,50 m.

– Višine ograj, opornih zidov in škarp ne smejo segati v polje preglednosti ceste.

– Zelene površine morajo obsegati vsaj 40% zemljišča namenjenega gradnji od tega se lahko 50% obveznih zelenih površin tlakuje, 50% površin mora biti zelenih na raščinem terenu. Pri tlakovanju se uporablja materiale, ki dopuščajo pronicanje padavinskih voda.

– Ureditev parkirnih površin na obveznih zelenih površinah ni dovoljena.

– Ohranjati je potrebno čim več obstoječe lokalno značilne vegetacije, visoke zasaditve na robovih ograj, ki imajo značaj zaščite proti vetru in hrupu. Kadar zelenih potez in posameznih dreves ni mogoče ohranjati, jih je potrebno po končani gradnji ponovno zasaditi, pri čemer je potrebno uporabiti avtohtone vrste.

– Pri novih zasaditvah naj se uporabljajo lokalno značilne avtohtone drevesne in grmovne vrste. Lokalno značilne rastlinske vrste se praviloma uporabljajo tudi za zasaditev živih in živih mej.

13. člen

(lokacijski pogoji in usmeritve za projektiranje in gradnjo)

(1) Tlorisni gabariti

– Gradbena linija je črta, na katero mora biti postavljena fasada osnovnega objekta in je prikazana v grafičnem prikazu: 3.4. Načrt zakoličbe.

– Tlorisne dimenzije enostanovanjskega objekta brez kapi, balkonov in nadstreškov so 8,00 m x 10,00 m do 12,00 m. Širina balkona je lahko največ 1,20 m.

– Tlorisni gabarit dozidanega dela k osnovnemu objektu je 5,00 m x 5,00–10,00 m.

– Osnovne tlorisne dimenzije so podane z zakoličbenimi točkami: list 3.4. Načrt zakoličbe.

(2) Višinski gabariti osnovnih stanovanjskih objektov

– Etažnost K + P (M).

– Višina kapnega zidu največ 1,20 m do kapne lege.

Višinski gabarit dozidanega dela K, K+P, K+P(M), P, P(M). Mansarda dovoljena, če je višinski gabarit osnovnega objekta obsega tudi mansardo.

– Absolutne kote terena:

Št. stavbe	Etažnost	Absolutna kota končnega urejenega tlaka kleti
1	K+P(M)	540,10 m.n.v.
2	K+P(M)	539,90 m.n.v.
3	K+P(M)	538,80 m.n.v.
4	K+P(M)	537,60 m.n.v.
5	K+P(M)	536,50 m.n.v.
6	K+P(M)	535,50 m.n.v.
7	K+P(M)	535,00 m.n.v.
8	K+P(M)	534,60 m.n.v.
9	K+P(M)	534,30 m.n.v.
10	K+P(M)	533,30 m.n.v.
11	K+P(M)	531,60 m.n.v.
12	K+P(M)	530,30 m.n.v.
13	K+P(M)	528,80 m.n.v.
14	K+P(M)	527,30 m.n.v.
15	K+P(M)	525,60 m.n.v.

(3) Regulacijski elementi

– Gradbena linija je prikazana na listu št.: 3.4. Načrt zakoličbe.

– Najmanjši odmik vseh stanovanjskih objektov z dozidanimi deli vred od meje sosednjega zemljišča parcele namenjene gradnji je 4,00 m.

– Najmanjši odmik vseh stanovanjskih objektov in garaž od roba dostopne ceste je 5,50 m.

– Vsi enostavni in nezahtevni objekti za lastne potrebe razen nadstreškov nad vhodi se zgradijo z minimalnim odklikom 1,00 m od roba sosednje parcele namenjene gradnji in 5,50 m od roba javne površine (ceste). Nadstreški nad vhodi se lahko gradijo do 4,00 m od roba javne površine ceste.

– Ograje in podporni zidovi se lahko gradijo do parcelne meje, a tako da se pri gradnji ne posega v sosednje zemljišče. Ob mejah s cestnim telesom s pločnikom je minimalni odmik ograj in podpornih zidov 0,50 m, ob mejah s cestnim telesom brez pločnika pa 1,00 m od roba cestišča.

– Objekti gospodarske javne infrastrukture se lahko postavijo do meja sosednjih zemljišč, vendar tako, da se z gradnjo ne posega v sosednje zemljišče.

– Gabariti objektov in regulacijski elementi so razvidni iz grafičnih načrtov: list št.: 3.4. Načrt zakoličbe.

14. člen

(načrt parcelacije)

Načrt parcelacije z zakoličbenimi mejnimi točkami posameznih parcel je prikazan na karti Načrt zakoličbe list št.: 3.4.

IV. ETAPNOST IZVEDBE PROSTORSKE UREDITVE

15. člen

(etapnost gradnje)

Območje se bo zgradilo v dveh fazah. V okviru posamezne faze pa lahko investitorji izvajajo gradnjo objektov v različnih časovnih fazah:

– Prva etapa: izgradnja cestne, komunalne, energetske in ostale infrastrukture v skladu z OPPN. Zaključek prve etape se smatra predaja komunalne infrastrukture upravljavcu, v skladu z določbami v Pogodbi o opremljanju, ki se jo sklene z investitorjem.

– Druga etapa: izgradnja stanovanjskih objektov.

V. REŠITVE IN UKREPI ZA VARSTVO OKOLJA IN NARAVNIH VIROV TER OHRANJANJA NARAVE

16. člen

(varstvo okolja in naravni viri)

(1) Splošno

V času gradnje in uporabe je treba upoštevati okoljevarstvene ukrepe za čim manjšo obremenitev okolja.

(2) Varstvo vode in podzemne vode

Na obravnavanem območju je treba evidentirati morebitne vodne vire, jih ohraniti in ustrezno urediti.

Načrtovanje in izvedba predvidenih posegov v prostor ne sme poslabšati obstoječih odvodnih razmer na območju OPPN in na območju dolvodno od njega. Odvod zalednih voda se mora ustrezno urediti.

Za vsako rabo vode, ki bi presejala splošno rabo, je treba pridobiti vodno pravico pred izdajo vodnega soglasja.

(3) V času gradnje je treba predvideti vse potrebne varnostne ukrepe in tako organizacijo na gradbiščih, da bo preprečeno onesnaževanje voda, ki bi nastalo zaradi transporta, skladiščenja ali uporabe tekočih goriv ali drugih nevarnih snovi.

V času gradnje je treba upoštevati naslednje ukrepe:

– Pri gradnji je treba vse odpadne tehnološke vode zbrati in preprečiti izpust v tla,

– Sanitarije na gradbišču morajo biti priključene na javno kanalizacijsko omrežje. Dovoljena je uporaba kemičnih stranišč,

– Uporaba gradbenega materiala, iz katerega se lahko izločajo snovi, škodljive za vode ni dovoljena.

Prepovedano je izlivanje kemikalij ali tekočih nevarnih odpadkov v tla, vode ali kanalizacijo.

(4) Varstvo zraka

Ovoji fasad morajo biti izvedeni tako, da izpolnjujejo pogoje veljavne zakonodaje o učinkoviti rabi energije.

V času gradnje je potrebno preprečevati nekontrolirano prašenje.

(5) Varstvo pred hrupom in elektromagnetnim sevanjem

Pri načrtovanju vseh gradenj na območju železniške proge mora investitor novih posegov predvideti ukrepe za varovanje pred hrupom zaradi odvijanja železniškega prometa.

Nove objekte je potrebno izvesti tako, da uporabniki ne bodo izpostavljeni presežnim mejnim vrednostim kazalcev hrupa predpisanih po veljavni zakonodaji.

Pri gradnji objektov v varovalnem pasu elektroenergetskih vodov in naprav je potrebno izpolniti zahteve glede elektromagnetnega sevanja in hrupa. (Uradni list RS, št. 70/96).

(6) Odstranjevanje odpadkov

Posamezni individualni stanovanjski objekti uredijo vsak svoje zbirno mesto za zbiranje ostanka odpadkov in predvidijo v ta namen plato za posode za prevzem ločeno zbranih odpadkov (biološki, embalaža in mešani odpadki) v velikosti najmanj 1,50 m². Plato ne sme biti oddaljen več kot 5 m od javne ceste ter ne sme imeti stopnic, robnikov ali drugih ovir.

Z gradbenimi odpadki, ki nastajajo v času gradnje se ravna skladno z veljavno zakonodajo.

Nastale gradbene odpadke izvajalec po končani gradnji odstrani na urejeno deponijo.

Ob cestah je prepovedano nameščati ali odlagati gradbeni in odpadni material.

17. člen

(železnica)

(1) Območje OPPN se nahaja na desni strani železniške proge št. 50 Ljubljana–Sežana–državna meja, od približno km 620+285 do približno km 620+570, na oddaljenosti približno 51,00 m od osi skrajnega tira kar je v mejah dovoljenega.

(2) SŽ – Infrastruktura ne odgovarja za morebitne posledice vpliva elektrificirane železniške proge na kovinskih objektih in napravah investitorjev na območju OPPN.

(3) Pri vseh posegih v varovalni progovni pas železniške proge je potrebno upoštevati veljavno zakonodajo s področja varnosti v železniškem prometu in gradnji in postavljanju naprav v varovalnih pasovih progovnih in industrijskih tirov.

18. člen

(toplovodno omrežje, ogrevanje)

(1) Ob območju OPPN ni predvidena gradnja centralnega toplovodnega omrežja, zato se ogrevanje rešuje individualno. Ogrevanje objektov mora slediti ciljem Lokalnega energetskega koncepta. Kot energent se uporabi obnovljive vire energije.

(2) Sistem ogrevanja, se opredeli v PGD projektih. Ogrevanje objektov in sanitarne vode je možno z obnovljivimi viri energije kot so:

– kurišča na biomaso,

– toplotne črpalke, uporabo podtalnice in geotermalne energije,

– sončni kolektorji za proizvodnjo tople vode in sončne celice za proizvodnjo električne energije.

(3) Poleg tega je potrebno načrtovati in graditi energetske varčne objekte, pri čemer je treba izbirati primerne zasnove objektov ter uporabljati ustrezne materiale.

19. člen

(ohranjanje narave)

Pri načrtovanju zunanje razsvetljave se zaradi preprečevanja svetlobnega onesnaževanja načrtuje uporabo takih svetilk, ki omogočajo osvetlavo talnih površin in ne osvetlujejo neba in širše okolice. Uporabijo se žarnice s čim manjšim deležem ultravijolične svetlobe. Sistem osvetljevanja se načrtuje skladno s predpisi, ki določajo mejne vrednosti svetlobnega onesnaževanja okolja.

20. člen

(pogoji za varstvo tal)

(1) Pri gradnji objektov je treba zgornji, rodovitni sloj tal odstraniti in deponirati ločeno od nerodovitnih tal ter ga uporabiti za rekultivacije, zunanje ureditve ali izboljšanje drugih kmetijskih zemljišč.

(2) Območja, degradirana v času izvedbe del, je potrebno povrniti v prvotno stanje.

21. člen

(kulturna dediščina)

(1) Na obravnavanem območju ni registriranih enot kulturne dediščine.

(2) V kolikor predhodne arheološke raziskave niso opravljene pred začetkom izvedbe zemeljskih del, je zaradi varstva arheoloških ostalin potrebno Zavodu za varstvo kulturne dediščine Slovenije omogočiti dostop do zemljišč, kjer se bodo izvajala zemeljska dela in opravljanje strokovnega nadzora nad posegi. V tem primeru naj lastnik zemljišča (investitor), odgovorni vodja o dinamiki gradbenih del pisмено obvesti ZVKDS OE Ljubljana vsaj 14 dni pred pričetkom zemeljskih del.

(3) Stroški konservatorskega arheološkega nadzora ne bremenijo investitorja.

VI. REŠITVE IN UKREPI ZA OBRAMBO TER VARSTVO PRED NARAVNIMI IN DRUGIMI NESREČAMI, VKLJUČNO Z VARSTVOM PRED POŽAROM

22. člen

(rešitve in ukrepi za obrambo ter varstvo pred naravnimi in drugimi nesrečami, vključno z varstvom pred požarom)

(1) Splošno

Predvideni objekti morajo biti načrtovani potresno varno glede na VII. stopnjo potresne ogroženosti območja po MSK lestvici in glede na projektni pospešek tal 0,200.

Območje se ne nahaja na poplavnem ali plazovitem območju ali območju z možnim dvigom podtalnice.

(2) Za zaščito pred požarom je treba zagotoviti:

– Pogoje za varen umik ljudi in premoženja,
– Odmike med objekti oziroma ustrezno požarno ločitev objektov,

- Odmike objektov od parcelnih mej,
- Prometne in delovne površine za intervencijska vozila,
- Vire za zadostno oskrbo z vodo za gašenje.

V fazi izdelave projektne dokumentacije je treba za objekte, ki so določeni v Pravilniku o študiji požarne varnosti, v sklopu projektne dokumentacije PGD izdelati študijo požarne varnosti. Za stavbe, kjer požarne študije ni potrebno izdelati mora predpisani nivo požarne varnosti izhajati iz sestavnega dela dokumentacije PGD: elaborata požarne varnosti.

(3) Intervencijske poti in površine

Do novih objektov so predvideni dostopi in površine za delovanje intervencijskih vozil v skladu z veljavnimi predpisi.

V vsaki gradbeni etapi oziroma fazi izgradnje je treba zagotoviti ustrezno ureditev dostopov in površin za delovanje intervencijskih vozil.

(4) Pri gradnji in obratovanju objektov na območju OPPN je potrebno zagotoviti vse ukrepe za preprečevanje širjenja požara v naravno okolje in sosednja poselitvena območja.

(5) Pri gradnji in obratovanju objektov na območju OPPN je potrebno zagotoviti vse ukrepe za preprečevanje nastanka požara zaradi uporabe požarno nevarnih snovi in tehnoloških postopkov.

(6) Požarna zaščita novih objektov je predvidena z zunanjim hidrantnim omrežjem s hidranti.

VII. POGOJI GLEDE PRIKLJUČEVANJA OBJEKTOV NA JAVNO GOSPODARSKO INFRASTRUKTURO IN GRAJENO JAVNO DOBRO

23. člen

(pogoji za prometno urejanje)

(1) Motorni promet

Ceste:

– Območje OPPN se prometno navezuje na javno pot (št. odseka 541703) Dovce-Mač.-Frel.-t.igr., ki poteka na severu območja. Predvideni stanovanjski objekti se prometno priključujejo na predvideno novo dostopno cesto, ki se zaključi z obračališčem.

– Na območju OPPN je predvidena dostopna cesta:

Cesta, širine 5,00 m, z enostranskim pločnikom širine 1,50 m, zaključena za enostranskim robnikom in bankino širine 0,50 m.

Pločnik je od cestišča ločen ali z neprekinjeno črto ali z granitnimi kockami.

– Predvidena računsko hitrost na vseh treh cestah je 30 km/h in glede na njo so določeni minimalni elementi cest in križišč.

– Celotno predvideno cestno omrežje bo zaključeno z obračališčem v obliki črke T.

– Situativni in višinski potek cest se izvede skladno z zasnovo ureditve območja.

– Trasni elementi:

a. Prečni nagib vozišča 2,5%–5,0%, oziroma 0,0% pri spremembi prečnega nagiba.

b. Minimalni (notranji) polmer krožne krivine 10 m (pri prečnem nagibu max 5%).

c. Minimalni (notranji) polmer v križišču 6,00 m (merodajna smetarska, plužna in gasilska vozila).

d. Največji dopustni nagib nivelete (vzdolžni nagib ceste) 11,71% (gričevnat teren).

e. Minimalni polmer vertikalne zaokrožitve 300 m (konveksni), oziroma 100 m (konkavni).

(2) Mirujoči promet

– Predvidena je ureditev parkirnih mest za posamezni stanovanjski objekt, in sicer ureditev najmanj treh parkirnih mest v sklopu zemljiških parcel namenjenih gradnji (garaže, nadstreški, zunanja parkirna mesta).

(3) Kolesarski in peš promet

– Kolesarski promet se bo odvijal po površinah za motorni promet.

Peš promet se bo odvijal po pločniku širine 1,50 m.

24. člen

(pogoji za komunalno in energetska urejanje)

(1) Splošno

Splošni pogoji za potek in gradnjo komunalne, energetske in telekomunikacijske infrastrukture v območju OPPN:

– Novi objekti morajo biti priključeni na predvideno komunalno, vodovodno, elektroenergetsko in telekomunikacijsko infrastrukturo omrežje. Priključitev se izvede po pogojih posameznih upravljavcev komunalnih vodov.

– Komunalni, energetske in telekomunikacijski vodi morajo predvidoma potekati v javnih površinah in površinah v javni rabi.

– V primeru, ko potek v javnih površinah ni možen, mora lastnik prizadetega zemljišča omogočiti izvedbo in vzdrževanje javnih komunalnih vodov na njegovem zemljišču, upravljavec pa mora za to od lastnika pridobiti služnost.

– Trase komunalnih, energetske in telekomunikacijskih vodov in naprav morajo biti medsebojno usklajene z upoštevanjem zadostnih medsebojnih odmikov in odmikov od ostalih naravnih in grajenih struktur.

– Dopustna je uporaba vseh obnovljivih virov energije v skladu s predpisi, ki urejajo to področje.

– Vsi merilni jaški, omarice priključnih komunalnih vodov, ponikovalnice, priključni kanalizacijski jaški in podobno morajo biti projektirani in locirani na posamezni gradbeni parceli oddaljeni min. 1 m od utrjene površine ceste.

(2) Vodovod

– Predvidena je navezava na obstoječe vodovodno omrežje, ki poteka po javni poti severno in zahodno od OPPN.

– Pred pričetkom gradnje je potrebno preveriti hidravlično zmogljivost obstoječega vodovoda.

– Izvede se vodovod v predvideni dostopni cesti tako, da se vodovod položi v zaščitno cev.

– Vodovod bo izveden z NL (duktil) cevovodi dimenzije DN100 in javnimi nadzemnimi hidranti razporejenimi glede na predpise. Vodomeri jaški bodo locirani na javno dostopnih površinah izven povoznih območij.

– Materiali iz katerih so zgrajeni elementi vodovoda vključno s tesnili ne smejo glede fizikalnih, kemijskih in mikrobioloških lastnosti vplivati na kakovost vode, kar mora biti potrjeno z ustreznimi dokazili.

– Križanja vodovoda z drugimi podzemnimi napeljavami morajo potekati v skladu s Tehničnim pravilnikom. Križanja morajo načeloma potekati pravokotno, izjemoma je lahko kot med 45 in 90 stopinj.

– Na vodovodnem omrežju ni dovoljeno postavljati fiksnih objektov in ograj.

– Odmike od vodovodovoda je potrebno upoštevati in izvesti v skladu s Tehničnim pravilnikom. Vertikalni odmik je najmanj 0,30 m in horizontalni najmanj 0,50 m.

– Za protipožarne namene se upošteva za gašenje posameznega požara minimalno 5 l/s oziroma po veljavnih predpisih iz požarnega varstva.

– Maksimalni tlak v vodovodnem sistemu ne sme biti večji od 6 bar, minimalni pa ne manjši od 2 bara.

– V primeru, da na javnem vodovodu na mestu vodovodnega priključka ni zagotovljenega zadostnega tlaka, mora investitor poskrbeti za napravo za dvig tlaka v objektu. V kolikor je previsok pa mora poskrbeti za vgradnjo reducirnega ventila za zmanjšanje tlaka v hišni vodovodni instalaciji.

– Voda iz javnega vodovoda mora na uporabnikovem priključku ustrezati kakovosti za pitno vodo.

– Za izvedbo vodovodnega priključka se izdelata projekt hišnega priključka (PZI) v skladu s Tehničnim pravilnikom za projektiranje, tehnično izvedbo in uporabo javnega vodovodnega sistema na območju občin Cerknica in Loška dolina.

– Vodovodni priključki se izvedejo iz vodovodne cevi PE ustreznih dimenzij, ki je vložena v zaščitno cev. Globina vodovodne cevi mora znašati minimalno 1 m.

– Vsi odjemalci vode iz javnega vodovodnega omrežja morajo imeti vgrajene vodomere, montirane v jaške izven objektov. Jaški so minimalnih notranjih dimenzij 1,00 x 1,00 x 1,70 m za vodomere od 3/4" do 6/4", ki je tehnično zaščiten in ima urejeno odvodnjavanje ali pa se vgradijo v tipske termo jaške.

– Zunanji vodomerni jaški morajo imeti vgrajen ustrezen vodotesni pokrov 80/80 cm, ki onemogoča vtok meteorne vode v jašek. Pokrov mora biti povozen.

– Vodovodni priključek lahko izvede samo monter upravljalca vodovoda na stroške uporabnika. Izvedba priključka se naroči pri JP Komunala Cerknica d.o.o.

– Montirati je potrebno vodomere tipa, ki ga predpiše upravljalavec.

– Pred izvedbo vodovodnega priključka mora upravljalavec javnega vodovoda preveriti pravilnost izvedbe vodovodnega jaška.

– V primeru, da v javnem vodovodu ne mestu vodovodnega priključka ni zagotovljenega zadostnega tlaka, mora investitor poskrbeti za napravo za dvig tlaka v objektu. V kolikor pa je tlak previsok pa mora poskrbeti za vgradnjo reducirnega ventila za zmanjšanje tlaka v hišni vodovodni instalaciji.

– Morebitne poškodbe obstoječih vodovodov javnega vodovoda, vključno s priključki, nastale po krivdi investitorja, popravi upravljalavec na stroške investitorja.

– Vodovodna instalacija mora biti brezhibna (kot minimalni tlak za tlačni preizkus se upošteva 9 bar), vodovodne naprave pa zavarovane in pristopne za uporabo in kontrolo.

– V primeru, da upravljalavec ugotovi, da uporabnik s svojim odjemom povzroča motnje v delovanju javnega vodovoda ali s svojim ravnanjem ogroža kvaliteto pitne vode, si upravljalavec pridruži pravico naknadno predpisati dodatne pogoje, v katerih se od uporabnika zahteva odpravo teh pomanjkljivosti.

– Na vodovodnem omrežju ni dovoljeno postavljati fiksnih objektov in ograj.

(3) Kanalizacija

– Na območju OPPN je potrebno zgraditi javno kanalizacijsko omrežje.

– Predvideti je potrebno ločeno sanitarno in padavinsko omrežje.

– Predvideno je odvajanje komunalnih odpadnih vodovodov kanalizacijsko omrežje predvideno v novi dostopni cesti in priključek na javno kanalizacijsko omrežje, ki poteka v javni poti (št. odseka 541703) Dovce-Mač.-Frel.-t.igr., ki poteka na severno od območja obravnave.

– Zaradi konfiguracije terena se sanitarne komunalne vode vodi do črpališča in nato s povratnim vodom do priključka na javno kanalizacijo.

– Za priključek objekta na javno kanalizacijo se izdelata projekt hišnega priključka (PZI) v skladu s Tehničnim pravilnikom

za projektiranje, tehnično izvedbo in uporabo javnega kanalizacijskega sistema na območju občin Cerknica in Loška dolina.

– Pri gradnji kanalizacije se zagotovi ustrezen padec. Kanalizacijska cev poteka pod drugimi vodi.

– Dela pri izgradnji kanalizacije izvaja za tovrstna dela pooblaščen izvajalec pod nadzorom predstavnika JP Komunala Cerknica d.o.o..

– Pred pričetkom del mora izvajalec naročiti zakoličbo vseh komunalnih vodovodov.

– Padavinske vode tlakovanih površin

– Padavinske vode utrjenih tlakovanih površin (dostopnih cest) vodimo z vzdolžnimi in prečnimi skloni v kanalete ali cestne požiralnike in v ponikovalnice.

– Odvod padavinskih vodovodov na območju posamezne parcele namenjene gradnji s ponikanjem se rešuje na lokaciji posameznega objekta. Padavinske vode s tlakovanih površin se vodijo preko lovilcev olj v meteorno kanalizacijo in ponikovalnico. Pri projektiranju mora biti računsko dokazana ponikovalna sposobnost ponikovalnic.

– Padavinske vode strešnih površin

– Padavinske odpadne vode s streh objektov bodo preko peskolovov priključene na sistem padavinske kanalizacije in ponikanje na lokaciji posameznega objekta.

– Cevi padavinske in komunalne kanalizacije

– Vgradijo se kanalizacijske cevi, ki ustrezajo pogojem varovanja okolja, vodotesnosti in temenske obremenitve cevi. Kanalizacija se izvede vodotesno.

– Cestni požiralniki

– Predvidena je vgradnja prefabriciranih sistemskih cestnih požiralnikov.

– Vgradijo se vodotesni povozni požiralniki.

– Prečkanja in približevanja komunalnim vodom

– Pri vseh križanjih in približevanjih je potrebno upoštevati soglasja prizadetih upravljalcev in veljavne tehnične normative. Pri približevanju in križanju kanalizacije z drugimi komunalnimi instalacijami je potrebno upoštevati predpisane medsebojne odmike in kote križanj.

– Prečkanja in približevanja komunalnim vodom

– Predpisani so sledeči neto odmiki:

– pri približevanju kanalizacije z	
– elektro NN kabel	0,50 m
– elektro VN kabel	0,50 m
– elektro NN kabel-magistralni vod	1,50 m
– elektro VN kabel-magistralni vod	1,50 m
– telefonski kabel	1,00 m
– vodovod	1,50 do 3,00 m
– plinovod	1,00 m
– in	

– pri križanju (kot križanja 45 do 90°) kanalizacije z

– elektro NN kabel	0,50 m
– elektro VN kabel	0,50 m
– telefonski kabel	0,30 m
– vodovod	0,30 m
– plin	0,30 m

– Najmanjši horizontalni odmik kanalske cevi od kateregakoli objekta ali naprave je 0,40 m; najmanjši vertikalni odmik temena cevi od kateregakoli objekta ali naprave je 0,20 m.

– Minimalni horizontalni razmik pri paralelnem polaganju elektroenergetskega kabla in vodovoda oziroma kanalizacije je 0,50 m oziroma 1,50 m, če gre za magistralni vodovod za preskrbo vode. Razmik se meri med najbližjimi zunanji robovi inštalacij.

– Pri križanju kabla in priključnega cevovoda je najmanjši svetli razmik med njima najmanj 0,30 m.

– V primeru nedoseganja minimalnih razmikov pri paralelnem polaganju kabla z vodovodom ali kanalizacijo, je potrebno pridobiti soglasje upravljalca posamezne infrastrukture (vodovoda in kanalizacije), kable pa zaščititi s polaganjem v kabelsko kanalizacijo. Tudi v tem primeru odmiki ne smejo biti manjši kot jih določa standard SIST EN 805.v točki 9.3.1, in sicer najmanj 0,40 m, v izjemnih primerih, ko je gostota podzemnih napeljav velika pa najmanj 0,20 m.

– V primeru, da bo horizontalna razdalja med vodovodom in kanalizacijo enaka ali manjša od 1,500 m, se bo vodovod ščitil znotraj območja, ki ga omejuje pravokotni trikotnik s horizontalno kateto, merjeno od kanalizacijske cevi in vertikalno kateto, dolžine 0,30 m pod dnom cevi.

– Zaščita vodovoda pri križanju vodovoda pod kanalizacijo je predvidena v širini min. 2,50 m od roba cevi. Vodovod poteka nad javno kanalizacijo.

(4) NN Elektro energetska omrežje:

SPLOŠNO

– Vsa projektiranja in gradnje je potrebno izvesti v skladu z elektroenergetskim soglasjem za priključitev, ki ga je potrebno predhodno pridobiti od pristojnega upravljalca distribucijskega omrežja in s Sistemskimi obratovalnimi navodili za distribucijsko omrežje električne energije SONDO (Uradni list RS, št. 41 z dne 30. 5. 2011).

– Pred vsakim posegom v prostor v območju varovalnega pasu obstoječe elektroenergetske infrastrukture je v pristojnem nadzorništvu naročiti zakoličbo, umike in ustrezno mehansko zaščito elektroenergetskih vodov in naprav ter zagotoviti nadzor pri vseh gradbenih delih v bližini elektroenergetskih naprav in vodov s strani upravljalca distribucijskega omrežja, kar mora biti zajeto v varnostnem načrtu.

TEHNIČNI POGOJI

– Za napajanje posameznih stanovanjskih objektov je potrebno v območju urejanja zgraditi podzemno nizkonapetostno omrežje v cevni kanalizaciji z ustreznimi betonskimi jaški, razdelilnimi in merilno priključnimi omaricami.

– Novopredvideno in obstoječe NN omrežje morata biti med seboj povezana.

– Za izvedbo napajanja je potrebno zgraditi skupinski nizkonapetostni podzemni vod od obstoječe TP DOVCE 2003 ki je locirana na parceli št. 1152/12 do območja OPPN.

– Vsi predvideni zemeljski vodi, ki bodo potekali pod povoznimi površinami oziroma bodo križali komunalne vode se uvlečejo v njim namenjeno elektro kabelsko kanalizacijo s kabelskimi jaški ustreznih dimenzij.

– NN priključni vodi za predvidene objekte morajo biti izvedeni z zemljskimi kablji tipiziranih prerezov (Al 4x70+1,5 mm², Al 4x150+1,5 mm², Al 4x240+1,5 mm²) po predhodno izdelani projektni dokumentaciji.

– Za potrebe priključevanja novih objektov je potrebno v sklopu ureditvenega območja OPPN zgraditi elektro kabelsko kanalizacijo (EKK) ustreznih dimenzij.

– Na območju OPPN je za potrebe oskrbe objektov z električno energijo izvesti NN razvode v kabelskih kanalizacijskih ceveh stigmafleks fi 110 mm in stigmafleks fi 63 mm. Uporabi se prefabricirane jaške ustreznih dimenzij (1,5 x 1,5 x 1,8 m oziroma 1,0 x 1,0 x 1,0 m).

– Na stropni plošči jaška je predvidena montaža litoželeznega pokrova 250 kN. Pokrov naj bo opremljen z napisom »Elektrika«.

– Za izvedbo NNO je predviden uvlek kabla NAYY 4x240+2,5 mm² v cev stigmafleks fi 160 mm od, obstoječe TP do glavne vozliščne omarice.

– Za potrebe priključevanja novih objektov je potrebno v sklopu ureditvenega območja na stalno dostopnem mestu predvideti postavitve tipiziranih prostostječih PVC oziroma INOX priključnih merilnih omaric ustreznih dimenzij. V priključnih omaricah je potrebno predvideti montažo odvodnikov prednapetosti razreda I.

– Predvideti je potrebno izvedbo ozemljitve prednapetostnih vodnikov (pocinkani valjanec 25x4 mm, položen v globini 0,6 m), katere prehodna upornost ne sme preseči vrednosti 5,0 Ω. Od priključnih omaric do objektov se izvede instalacijo po projektni dokumentaciji NN električne instalacije objektov.

– Dimenzije priključnih omaric so odvisne od izbranega prereza priključnega kabla in od števila merilnih mest, ki se bodo namestila vanje. Glede dimenzij priključnih omaric projektant tehnične dokumentacije kontaktira predstavnika distributerja električne energije.

– Omarice naj bodo postavljene na tipske podstavke temelje tako, da bo spodnji rob omarice na višini cca 0,50 do 0,60 m nad nivojem urejenega terena.

– Merilne naprave morajo biti izbrane in nameščene v skladu s »Tipizacijo merilnega mesta« sistemskega operaterja distribucijskega omrežja (SODO).

– Predvideti je potrebno vgradnjo direktnih trifaznih dvosmernih števec delovne in jalove energije z notranjo uro razreda točnosti A₁ za delovno energijo in 2 za jalovo energijo, 3 x 230/400 V, 0,25-5-100 A z G3-PLC komunikacijskim vmesnikom.

– Ozemljitev trase kablovoda

– Po celotni trasi kablovoda je predvidena na globini cca 45 cm postavitve ozemljitvenega traku, valjenca Fe/Zn 25/4 mm.

Ostali pogoji:

– Po izdaji gradbenega dovoljenja in pred priključitvijo na distribucijsko omrežje mora posamezni investitor v skladu s veljavnimi predpisi pridobiti soglasje za priključitev za objekt v katerem bodo natančno določeni tehnični pogoji in parametri priklopa objektov na predmetno EE infrastrukturo.

– V primeru, da je gradnja načrtovanih objektov pogojena s predhodno preureditvijo, prestavitvijo oziroma nadomestitvijo obstoječe elektroenergetske infrastrukture, ki je v lasti Elektro Ljubljana d.d., je investitor dolžan naročiti izvedbo in plačati vse stroške morebitne prestavitve ali predelave elektroenergetske infrastrukture, ki jih povzročajo z omenjeno gradnjo. Funkcija prestavljene elektroenergetske infrastrukture tudi po izvedbi ostaja enaka in kot taka ostane v lasti distributerja Elektro Ljubljana d.d. Elektro Ljubljana d.d. si pridržuje pravico, da na račun investitorja opravi vsa dela, ki predstavljajo prestavitve, preureditve oziroma nadomestitev elektroenergetske infrastrukture. Vsa medsebojna razmerja investitor in Elektro Ljubljana d.d., dogovorita v posebni pogodbi.

– Pri realizaciji OPPN so dopustna odstopanja od poteka tras in naprav elektroenergetske infrastrukture, če so pridobljene rešitve, ki so primernejše s tehničnega vidika in njihove prostorske umestitve. Variantna rešitev mora biti usklajena z upravljalcem distribucijskega omrežja.

– Investitor mora pred pričetkom gradnje pridobiti dokazila o pravici graditi.

– V fazi pridobivanja dokazila o pravici graditi ali lastniške druge stvarne obligacijske pravice mora biti pridobljena služnostna pogodba z lastniki zemljišč kjer bo navedeno, da ima Elektro Ljubljana d.d. pravico vpisa služnostne pravice gradnje in vzdrževanja omenjene infrastrukture v zemljiško knjigo.

– V kolikor izvajalec zemeljskih gradbenih del med izvedbo naleti na nepričakovane elektroenergetske vode je dolžan o tem takoj obvestiti pristojno nadzorništvo podjetja Elektro Ljubljana d.d.

– Za gradnjo objektov v varovalnem pasu obstoječih in načrtovanih distribucijskih elektroenergetskih infrastruktur je potrebno pridobiti projektne pogoje in soglasje skladno s Pravilnikom o pogojih in omejitvah gradenj, uporabe objektov ter opravljanja dejavnosti v območju varovalnega pasu elektroenergetskih omrežij (Uradni list RS, št. 101/10).

(5) Javna razsvetljava – JR

– Na območju obdelave so predvidene postavitve novih svetilk cestne razsvetljave, ki morajo ustrezati Uredbi o mejnih vrednostih svetlobnega onesnaževanja okolja (Uradni list RS, št. 81, 7. 9. 2007) ter Uredbo o spremembah Uredbe o mejnih vrednostih svetlobnega onesnaževanja okolja (Št. 00719-25/2010).

– Nove svetilke naj bodo kot so že lokalno uporabljene v sosednjem naselju, ki bodo pritrjene na 6 m kovinski vroče cinkan kandelaber.

– Potrebna je usklajenost tras vodov javne razsvetljave z ostalimi komunalnimi vodi.

– Pri izvedbi cestne razsvetljave je potrebno uporabiti nov vroče cinkan kandelabr višine 6 m nad nivojem terena in svetilka napajana z novim zemeljskim kablom tip NA2XY 5x16 mm².

– Kabel bo položen v novo kabelsko kanalizacijo kapacitete 1 Stf Ø80 mm.

– Cev 1x1 Stf Ø80 pa se bo šivala iz kandelabra v kandelaber v katero se uvleče tudi napajalni kabel.

– Elektro kabelska kanalizacija za potrebe javne razsvetljave bo potekala v cestišču in pločniku za pešce, jaški in svetilke pa bodo postavljene na zunanjem robu pločnika.

– Predvideni so tudi revizijski kabelski jašek BC Ø 60. Uporabiti je potrebno TN-C sistem omrežja. NAPAJANJE Sistem omrežja napajanja javne razsvetljave predvidimo TN-C. Napajanje prižigališča cestne razsvetljave je predvideno iz predvidene transformatorske postaje.

– Omara prižigališča se postavi v neposredno bližino transformatorske postaje. Prižigališča JR bodo predvidena izven TP-ja.

(6) Telekomunikacijsko omrežje

– Za predvideno območje se dogradi telefonska kabelska kanalizacija iz smeri obstoječe dostopne ceste na severu.

– Pri vseh posegih v prostor je potrebno upoštevati trase obstoječega TK omrežja in predhodno pridobiti soglasje Telekom Slovenije d.d k projektnim rešitvam.

– Obstoječe TK omrežje glede na pozidavo je potrebno ustrezno zaščititi ali prestaviti na osnovi projektne rešitve. Pri projektni rešitvi upoštevati izgradnjo kabelske kanalizacije do priključne točke obstoječe KK in kablov. Stroške ogleda, izdelave projekta zaščite in prestavitve TK omrežja, zakoličbe, zaščite in prestavitve TK omrežja, ter nadzora krije investitor gradnje na določenem območju. Prav tako bremenijo investitorja tudi stroški odprave napak, ki bi nastale zaradi del na omenjenem objektu, kakor tudi stroški zaradi izpada prometa, ki bi zaradi tega nastali.

– Vsa dela v zvezi z zaščito in prestavitvami tangiranih TK kablov izvede Telekom Slovenije, d.d. (ogledi, izdelava tehničnih rešitev in projektov, zakoličbe, izvedba del in dokumentiranje izvedenih del).

– Potrebno je izdelati PGD/PZI zaščite oziroma morebitne prestavitve obstoječega TK omrežja Telekom Slovenije in projekt PGD/PZI TK priključka za predvideno novogradnjo.

(7) Kabelska kanalizacija:

– Za vse optične povezave se gradi ali uporabi obstoječa kabelska kanalizacija, v kateri mora biti položena cev takega premera, ki omogoča vstavitve predvidenega optičnega kabla in še enega dodatnega kabla enakih dimenzij (možnost kasnejše vgradnje dodatnega kabla), ter dodatna cev (rezervna) enakih dimenzij.

– Na trasi kabelske kanalizacije naj bodo revizijska mesta in stičišča cevovodov izvedena v jaških.

– Jaški naj bodo izvedeni z betonskimi cevmi, z betoniranjem na terenu ali iz drugih materialov, ki ustrezajo zahtevam. Izvedba jaška mora ustrezati vrsti in zahtevani nosilnosti terena.

– Velikost jaška mora ustrezati zahtevam kabelske kanalizacije.

– Križanje TK vodov.

Križanje energetskega kabla z zemeljskim TK kablom ali kanalizacijo se izvede v navpični oddaljenosti 0,3 m. Kot križanja ne sme biti manjši od 45°. Pri paralelnem poteku kablov je zahtevana medsebojna oddaljenost 0,5 m. Če teh razdalj ni mogoče doseči, je potrebno ukrepati v smislu navodil tipizacije energetskih kablov za napetosti 1 kV, 10 kV in 20 kV.

VIII. DRUGI POGOJI IN ZAHTEVE ZA IZVAJANJE OPPN

25. člen

(dopustna odstopanja od načrtovanih rešitev)

(1) Za tlorisne gabarite predvidenih osnovnih objektov so določena dopustna odstopanja:

Osnovni objekt:

Dolžina 10–12 m s tem da se ohranja predvideni odmik od parcelne meje 4,00 m.

Širina 8,00 m +/- 10%.

Dozidani del:

Širina 5,00 m +/- 15%, dolžina do 10,00 m.

(2) Tlorisni gabarit enostanovanjske stavbe je sestavljen iz osnovnega objekta, ki leži z daljšo stranico ob gradbeni liniji 10,00–12,00 m x 8,00 m in dozidanega objekta proti JV. Na južni strani je dovoljena dozidava objekta 5,00 x 5,00 m stranica v smeri JV dolžina do 10,00 m.

(3) Za določeno koto pritličja veljajo dopustna odstopanja +/- 50 cm.

IX. KONČNE DOLOČBE

26. člen

(usmeritve za določitev meril in pogojev po prenehanju veljavnosti OPPN)

V veljavi ostanejo določila glede dopustne gradnje nezahtevnih in enostavnih objektov, merila glede dopustne pozidavnosti zemljišča namenjenega gradnji ter določila glede namembnosti objektov.

27. člen

(vpogled v OPPN)

– Občina Cerknica

– Upravna enota Cerknica.

28. člen

(uveljavitev)

Ta odlok začne veljati petnajsti dan po objavi v Uradnem glasilu Občine Cerknica.

Št. 3500-6/2017

Cerknica, dne 12. oktobra 2018

Župan
Občine Cerknica
Marko Rupar l.r.

3263. Odlok o spremembah in dopolnitvah Odloka o Občinskem prostorskem načrtu Občine Cerknica – sprememba št. 5

Na podlagi 53. člena Zakona o prostorskem načrtovanju (ZPNačrt; Uradni list RS, št. 33/07, 70/08 – ZVO-1B, 108/09, 80/10 – ZUPUDPP, 43/11 – ZKZ-C, 57/12, 57/12 – ZUPUDPP-A, 109/12, 76/14 – odl. US, 14/15 – ZUUJFO in 61/17 – ZUreP-2) v povezavi z 273. členom ter 17. člena Statuta Občine Cerknica UPB-1 (Uradni list RS, št. 2/17) je Občinski svet Občine Cerknica na 5. korespondenčni seji dne 3. in 4. 10. 2018 sprejel

ODLOK

o spremembah in dopolnitvah Odloka o Občinskem prostorskem načrtu Občine Cerknica – sprememba št. 5

1. člen

V besedilu Odloka o Občinskem prostorskem načrtu Občine Cerknica (Uradni list RS, št. 48/12, 58/13, 1/14, 76/14, 38/16) se v 52. členu pri preglednici 5 (Prikaz členitve občine na EUP in podEUP) v stolpcu 10 (navedba člena, v katerem so za EUP oziroma podEUP podane usmeritve za izdelavo OPPN ali posebne določbe) za EUP UN 15 doda besedilo »205.b člen«.

2. člen

V poglavju III/4. PROSTORSKI IZVEDBENI POGOJI NA OBMOČJIH PREDVIDENIH OBČINSKIH PODROBNIH PROSTORSKIH NAČRTOV, v podpoglavju III/4.2. Usmeritve za izdelavo OPPN, v sklopu 4.2.1. Cerkniško polje – Cerkniško

jezero, v razdelku 4.2.1.1. Bločice se prva alineja točke (1.1) 101. člena spremeni tako, da se glasi: »ne glede na osnovno dejavnost območja se na zemljišču parc. št. 1436/2, 1435 k.o. Bločice dopušča gradnja gospodarskih objektov za potrebe kmetije z dopustnim obsegom do 40 GVŽ ter dopolnilna dejavnost kmetije, pri čemer je potrebno upoštevati določila za urbanistični tip U1/1/3, stavbni tip A4/1 in določila za oblikovanje pomožnih objektov (kot referenčno EUP oziroma podEUP se upošteva podEUP z oznako BL 01), ter stopnjo izkoriščenosti zemljišč za gradnjo, ki velja za navedeno EUP«.

3. člen

V poglavju III/5. POSEBNE DOLOČBE v sklopu 5.3. Ravniška uvala – Območje Rakeka in Unca v razdelku 5.3.5. Unec se doda nov 205b. člen, ki se glasi:

»205.b člen

Območje EUP z oznako UN 15:

Ne glede na določila točke (3) 57. člena je na območju EUP na zemljišču parc. št. 100 k.o. Unec dovoljena tudi dejavnost kmetijstva (gradnja objektov za potrebe kmetije – do 40 GVŽ) in dopolnilna dejavnost kmetije, pri čemer je upoštevati določila za stavbni tip A4/1 ter določila za oblikovanje pomožnih kmetijskih objektov.«

KONČNA DOLOČBA

4. člen

Ta odlok začne veljati petnajsti dan po objavi v Uradnem listu Republike Slovenije.

Št. 3500-0002/2018

Cerknica, dne 12. oktobra 2018

Župan
Občine Cerknica
Marko Rutar l.r.

CERKVENJAK

3264. Odlok o ustanovitvi javnega vzgojno-izobraževalnega in vzgojno-varstvenega zavoda Osnovna šola Cerkvenjak - Vitomarci

Na podlagi 3. in 8. člena Zakona o zavodih (Uradni list RS, št. 12/91, 8/96, 36/00 – ZPDZC in 127/06 – ZJZP), 40. in 41. člena Zakona o organizaciji in financiranju vzgoje in izobraževanja (Uradni list RS, št. 16/07 – uradno prečiščeno besedilo, 36/08, 58/09, 64/09 – popr., 65/09 – popr., 20/11, 40/12 – ZUJF, 57/12 – ZPCP-2D, 47/15, 46/16, 49/16 – popr. in 25/17 – ZVaj), 16. člena Statuta Občine Sveti Andraž v Slovenskih goricah (Uradni vestnik Občine Sveti Andraž v Slovenskih goricah, št. 56/15) je Občinski svet Občine Sveti Andraž v Slovenskih goricah na 26. redni seji, dne 27. 9. 2018 ter 15. člena Statuta Občine Cerkvenjak (Uradno glasilo slovenskih občin, št. 46/16) je Občinski svet Občine Cerkvenjak na 23. redni seji dne 12. 9. 2018 sprejel

O D L O K

o ustanovitvi javnega vzgojno-izobraževalnega in vzgojno-varstvenega zavoda Osnovna šola Cerkvenjak - Vitomarci

SPLOŠNA DOLOČBA

1. člen

S tem odlokom Občina Cerkvenjak, s sedežem Cerkvenjak 25, Cerkvenjak 2236 in Občina Sveti Andraž v Sloven-

skih goricah, s sedežem v Vitomarci 71, 2255 Vitomarci (v nadaljevanju ustanoviteljici) ustanovljata na področju vzgoje in izobraževanja javni vzgojno-izobraževalni zavod Osnovna šola Cerkvenjak - Vitomarci (v nadaljevanju zavod), v katerega sestavo sodijo:

- Osnovna šola Cerkvenjak,
- Podružnična šola Vitomarci,
- Vrtec Cerkvenjak,
- Vrtec Vitomarci.

STATUTARNE DOLOČBE

Ime, sedež in dejavnost šole

2. člen

(1) Zavod posluje pod imenom: »Javni vzgojno-izobraževalni in vzgojno-varstveni zavod Osnovna šola Cerkvenjak - Vitomarci«. Sedež zavoda je: Cerkvenjak 24, 2236 Cerkvenjak. Skrajšano ime zavoda je: »OŠ Cerkvenjak - Vitomarci«.

(2) V sestavo zavoda sodijo:

- Osnovna šola Cerkvenjak, Cerkvenjak 24, 2236 Cerkvenjak,
- Podružnična šola Vitomarci, Vitomarci 42b, 2255 Vitomarci,
- Vrtec Cerkvenjak, Cerkvenjak 24 A, 2236 Cerkvenjak,
- Vrtec Vitomarci, Vitomarci 42 b, 2255 Vitomarci.

(3) Ustanoviteljici s sklepom v skladu s predpisi in, če so za to podani zakonski razlogi organizirata delo v novi podružnični šoli oziroma vrtcu.

3. člen

(1) Zavod je pravna oseba s pravicami, obveznostmi in odgovornostmi v poslovanju in v pravnem prometu, kot jih določata zakon in ta odlok.

(2) Podružnična šola in vrtca v pravnem prometu nimajo pooblastil. Zavod oziroma njegove enote imajo stalno izobešeno zastavo Republike Slovenije.

4. člen

Zavod se vpiše v razvid zavodov vzgoje in izobraževanja, ki ga vodi ministrstvo, pristojno za šolstvo oziroma za predšolsko vzgojo.

Pečat zavoda

5. člen

(1) Zavod ima in uporablja pečata okrogle oblike. Velikega premera 35 mm in malega s premerom 20 mm. Pečata sta obrobljena z dvema koncentričnima krogoma. V sredini je grb Republike Slovenije, ob obodu notranjega kroga je izpisano besedilo JVI in VVZ Osnovna šola Cerkvenjak - Vitomarci, pod grbom pa besedilo Cerkvenjak.

(2) Ob uporabi več pečatov z enako vsebino morajo biti le-ti oštevilčeni pod napisom Cerkvenjak.

6. člen

Število pečatov iz prvega in drugega odstavka tega člena, njihovo uporabo, način varovanja in uničevanja določi ravnatelj s posebnim pravilnikom.

Predstavljanje, zastopanje in podpisovanje

7. člen

(1) Zavod zastopa in predstavlja ravnatelj šole brez omejitev.

(2) Med začasno odsotnostjo nadomešča ravnatelja njegov pomočnik, ki ima v času nadomeščanja vsa pooblastila ravnatelja.

(3) Ravnatelj lahko za zastopanje ali predstavljanje zavoda v posameznih zadevah pooblasti druge osebe.

8. člen

(1) Za zavod podpisuje ravnatelj in delavci, ki so pooblašteni za zastopanje, vsak v mejah pooblastil in poslov, ki jih opravlja in za katere je pooblaščen v skladu z zakonom in pravilnikom o finančnem in materialnem poslovanju zavoda.

(2) Pravilnik o finančnem in materialnem poslovanju zavoda sprejme svet zavoda na predlog ravnatelja.

(3) Ravnatelj z odločbo določi delavce zavoda, ki so pooblašteni, da podpisujejo za zavod v odnosih, ki niso navedeni v tem odloku.

Območje zadovoljevanja vzgojno-varstvenih in vzgojno-izobraževalnih potreb

9. člen

(1) Zavod s svojo dejavnostjo zadovoljuje potrebe po vzgoji in varstvu predšolskih otrok in osnovnošolskem izobraževanju na območju Občine Cerkevjak in Občine Sveti Andraž v Slovenskih goricah.

(2) Osnovna šola Cerkevjak - Vitomarci s svojo dejavnostjo zadovoljuje potrebe po osnovnošolskem izobraževanju za šolski okoliš, ki obsega naselja: Andrenci, Brengova, Cenkova, Cerkevjak, Cogetinci, Čagona, Drbetinci, Gibina, Grabonoški Vrh, Hvaletinci, Ivanjski Vrh, Kadrenci, Komarnica, Novinci, Peščeni Vrh, Rjavci, Slavšina, Smolinci, Stanetinci, Vanetina, Vitomarci in Župetinci. Za šolski okoliš, ki obsega naselja Občine Sveti Andraž v Slovenskih goricah, izvaja izobraževanje učencev v 3. triletju.

(3) Podružnična šola Vitomarci s svojo dejavnostjo zadovoljuje potrebe po osnovnošolskem izobraževanju za šolski okoliš, ki obsega naselja: Drbetinci, Gibina, Hvaletinci, Novinci, Rjavci, Slavšina in Vitomarci, za izobraževanje učencev v 1. in 2. triletju.

(4) Vrtec Cerkevjak zadovoljuje potrebe po vzgojnem delu s predšolskimi otroci do vstopa v osnovno šolo na območju Občine Cerkevjak.

(5) Vrtec Vitomarci zadovoljuje potrebe po vzgojnem delu s predšolskimi otroci do vstopa v osnovno šolo na območju Občine Sveti Andraž v Slovenskih goricah.

(6) Matična enota je Osnovna šola Cerkevjak, kjer je sedež zavoda. V matični enoti se vpisuje otroke v osnovno šolo ter v dnevno varstvo in druge oblike oskrbe otrok za celoten zavod. Ravnatelj lahko določi za vpis tudi podružnično šolo Vitomarci ter Vrtec Cerkevjak in Vrtec Vitomarci.

DEJAVNOST ZAVODA

10. člen

(1) Zavod opravlja naslednje dejavnosti:

- M/80.101 – dejavnost vrtcev in pedagoško izobraževanje,
- M/80.102 – osnovnošolsko splošno izobraževanje,
- O/92.61 – obratovanje športnih objektov,
- H/55.51 – storitev menz,
- K/72.60 – druge računalniške dejavnosti,
- K/70.20 – dajanje lastnih nepremičnin v najem,
- M/80.4 – izobraževanje odraslih,
- K/74.83 – druge poslovne dejavnosti,
- I/60.23 – drugi kopenski potniški prevozi (prevozi s kombijem),
- O/92.511 – knjižničarska dejavnost,
- O/92.32 – posredovanje, organizacija gledaliških, glasbenih in drugih kulturnih dejavnosti.

(2) Zavod opravlja dejavnost (prodaja kosil zunanjim odjemalcem) 56.290 Druga oskrba z jedmi, kot tržno dejavnost.

(3) Poleg navedenega se zavod lahko ukvarja še:

- z osnovnim izobraževanjem otrok z motnjami v razvoju,
- s kulturno umetniško dejavnostjo,
- s športno vadbo in športno dejavnostjo,
- s tehnično proizvodno dejavnostjo.

(4) Dejavnost zavoda se šteje kot javna služba, katere izvajanje je v javnem interesu. Zavod lahko sklepa pogodbe in opravlja druge pravne posle samo v okviru dejavnosti, ki je vpisana v register.

11. člen

Zavod opravlja javno veljavni program za predšolske otroke in vzgojno-izobraževalni program za osnovno šolo, skladno z zakonom.

12. člen

(1) Zavod izvaja program devetletne osnovne šole in opravlja vzgojno-izobraževalno dejavnost od prvega do devetega razreda obvezne osnovne šole.

(2) V Osnovni šoli Cerkevjak - Vitomarci se izvaja program za osnovno šolo od prvega do devetega razreda.

(3) V podružnični šoli Vitomarci se izvaja program za osnovno šolo od prvega do šestega razreda devetletne osnovne šole.

(4) Predšolska vzgoja v vrtcih poteka v dveh starostnih obdobjih:

- prvo obdobje: otroci v starosti od enega do treh let in
- drugo obdobje: otroci v starosti od treh let do vstopa v šolo.

(5) Vrtec lahko glede na trajanje izvaja naslednje programe:

- dnevne programe, ki trajajo od šest do devet ur in se lahko izvajajo dopoldne, popoldne, celodnevno ali izmenično,
- poldnevne programe, ki trajajo od štiri do šest ur in se lahko izvajajo dopoldne, popoldne ali izmenično in
- krajše programe, ki trajajo od 240 do 720 ur letno.

(6) Dnevni in poldnevni programi so namenjeni otrokom od prvega leta starosti do vstopa v šolo in obsegajo vzgojo, varstvo in prehrano otrok.

(7) Krajši programi so namenjeni otrokom od prvega leta starosti do vstopa v šolo in obsegajo vzgojo, varstvo, lahko pa tudi prehrano otrok. Programi iz zgornjega odstavka se v javnih vrtcih in vrtcih s koncesijo lahko izvajajo v skladu z normativi in standardi, ki jih predpiše minister, pristojen za predšolsko vzgojo, potem, ko si pridobi mnenje Strokovnega sveta Republike Slovenije za splošno izobraževanje. Normativi in standardi določajo delovno obveznost strokovnih delavcev, delovno obveznost ravnatelja in pomočnika ravnatelja, merila za oblikovanje oddelkov, merila za oblikovanje svetovalne službe, administrativno-računovodske in tehnične službe, pogoje za kadrovske zasledbo, prostor in opremo. Za vzgojo s posebnimi razvojnimi problemi ter za vzgojo otrok Romov se sprejmejo posebni normativi in standardi.

(8) Zavod izdaja spričevala o uspehu in izobrazbi, ki štejejo kot javne listine.

(9) Zavod ne sme opravljati nove dejavnosti ali spremeniti pogojev za opravljanje dejavnosti, dokler ustanoviteljici ne data soglasja in dokler pristojni organ ne izda odločbe, da so izpolnjeni pogoji, predpisani za opravljanje dejavnosti glede tehnične opremljenosti in varstva pri delu ter drugi predpisani pogoji.

(10) Za opravljanje druge dejavnosti ne štejejo druge dejavnosti, ki jih opravlja zavod v manjšem obsegu in s katerimi dopolnjuje ali boljša ponudbo vzgojno-izobraževalnega in vzgojno-varstvenega dela in s katerimi prispeva k popolnejšemu izkoriščanju zmogljivosti, ki se uporabljajo za opravljanje vpisanih registriranih dejavnosti

ORGANI ZAVODA

13. člen

(1) Organi zavoda so:

- svet zavoda,
- ravnatelj,
- strokovni organi,
- svet staršev.

(2) Zavod ima lahko tudi druge organe, katerih delovno področje, sestavo in način volitev oziroma imenovanja se določi s pravili.

Svet zavoda

14. člen

(1) Zavod upravlja svet zavoda, ki ga sestavljajo predstavniki ustanoviteljic, predstavniki delavcev zavoda in predstavniki staršev.

(2) Svet zavoda šteje enajst članov, ki jih sestavljajo:

- trije predstavniki ustanoviteljic,
- pet predstavnikov delavcev zavoda,
- trije predstavniki staršev.

(3) Dva predstavnika ustanoviteljic imenuje Občinski svet Občine Cerkvenjak, enega pa imenuje Občinski svet Občine Sveti Andraž v Slovenskih goricah, izmed delavcev občinske uprave, občinskih organov ali občanov posameznih naselij vzgojno-varstvenega in šolskega okoliša.

(4) Oseba, ki opravlja funkcijo ravnatelja oziroma pomočnika ravnatelja, v zavodu oziroma organizacijski enoti zavoda ne more voliti in biti izvoljena oziroma imenovana v svet zavoda.

Svet zavoda se lahko konstituira, ko so imenovani oziroma izvoljeni vsi predstavniki.

(5) Predstavnike delavcev zavoda se voli:

- dva strokovna delavca iz matične šole Cerkvenjak,
- enega strokovnega delavca iz Podružnične šole Vitomarci,
- enega iz vrtca Cerkvenjak ali vrtca Vitomarci,
- enega s strani administrativno-tehničnega osebja zavoda OŠ Cerkvenjak - Vitomarci.

(6) Predstavnike sveta staršev imenuje svet staršev. Mandat članov sveta zavoda traja 4 leta. Člani sveta zavoda so lahko imenovani oziroma izvoljeni največkrat dvakrat zaporedoma. Mandat predstavnikov staršev v svetu zavoda je vezan na status njihovih otrok (varovancev oziroma učencev) v zavodu.

15. člen

Svet zavoda ima naslednje pristojnosti:

- imenuje in razrešuje ravnatelja javnega zavoda,
- razpisuje delovno mesto ravnatelja,
- sprejema pravila šole in vrtca,
- sprejema program razvoja šole in vrtca,
- obravnava poročila o vzgojni oziroma izobraževalni problematiki,
- obravnava zadeve, ki mu jih predloži vzgojiteljski ali učiteljski zbor, šolska inšpekcija, reprezentativni sindikat zaposlenih, svet staršev ali skupnost učencev,
- imenuje predstavnike zavoda v drugih organih in organizacijah,
- sprejema letni delovni načrt in poročilo o njegovi uresničitvi,
- odloča o najemanju dolgoročnih kreditov,
- odloča o uvedbi nadstandardnih in drugih programov,
- odloča o pritožbah v zvezi s statusom otrok kot drugostopenjski organ,
- daje ustanovitelju in ravnatelju predloge in mnenja o posameznih vprašanih,
- odloča o pritožbah staršev v zvezi z vzgojnim in izobraževalnim delom v šoli in vrtcu,
- predlaga ustanovitelju spremembo ali razširitev dejavnosti,
- sprejema pravila in druge splošne akte zavoda, ki jih določa ta odlok ali drug splošni akt zavoda,
- obravnava mnenja in predloge sveta staršev in ustanoviteljic,
- odloča o pritožbah v zvezi s pravicami, obveznostmi in odgovornostmi delavcev iz delovnega razmerja,
- opravlja druge naloge, določene z zakonom in tem odlokom.

16. člen

(1) Članu sveta preneha mandat pred potekom dobe, za katero je bil imenovan oziroma izvoljen, če:

- sam zahteva razrešitev,
- zaradi bolezni, ki traja več kot eno leto ali drugih razlogov ne more več opravljati funkcije člana sveta,
- je razrešen.

(2) Člana sveta razreši za volitve oziroma imenovanje pristojni organ na način in po postopku, določenim za imenovanje oziroma razrešitev.

(3) Ko svet šole ugotovi, da je članu iz razlogov iz prejšnjega odstavka prenehal mandat, o tem takoj obvesti pristojne za imenovanje oziroma izvolitev novega člana. Če je potekel mandat predstavniku delavcev, takoj določi rokovnik in o tem obvesti volilno komisijo.

(4) Nadomestno imenovanje oziroma izvolitev ni potrebno, če je pretekel mandat manj kot tretjini članov sveta in je do izteka mandata sveta manj kot 6 mesecev.

a) Volitve predstavnikov delavcev v svet zavoda

17. člen

(1) Svet zavoda razpiše volitve predstavnikov delavcev v svet zavoda in imenuje volilno komisijo, ki ima predsednika in dva člana, predsednik in dva člana imajo svoje namestnike, s sklepom največ 90 in najmanj 60 dni pred iztekom mandatne dobe sveta zavoda. Volitve se opravijo najkasneje 15 dni pred iztekom mandata sveta zavoda.

(2) S sklepom o razpisu volitev mora biti določen dan volitev in število članov sveta zavoda, ki se volijo iz posameznih enot zavoda. Sklep o razpisu volitev se mora javno objaviti na oglasni deski v zavodu. Člani volilne komisije oziroma njegov namestnik ne more biti kandidat za predstavnika delavcev v svetu zavoda.

(3) Volilno komisijo se imenuje za dobo štirih let. Volilna komisija deluje v skladu z zakonodajo, ki opredeljuje volitve s tem odlokom.

18. člen

Pravico predlagati kandidate za člane zavoda imajo najmanj štirje delavci zavoda in reprezentativni sindikat. Predlogi kandidatov za svet zavoda, ki se predložijo volilni komisiji najkasneje 21. dan po dnevu razpisa volitev, morajo biti pisni s podpisi vseh predlagateljev in priloženimi pismenimi soglasji k kandidaturi vseh predlaganih kandidatov.

19. člen

(1) Glasovanje na volišču vodi volilna komisija.

(2) Volitve morajo biti organizirane tako, da je zagotovljena tajnost glasovanja. Volilna komisija lahko določi, da se za delavce, ki bodo odsotni na dan volitev, zagotoviti možnost predčasnih volitev.

(3) Voli se osebno preko glasovnic. Vsak volivec ima en glas. Na glasovnici so navedena imena kandidatov, po abecednem redu priimkov oziroma imen, z navedbo koliko kandidatov se voli izmed kandidatov matične šole, podružnične šole in obeh vrtcev. Voli se tako, da se obkrožijo zaporedne številke pred imeni tistih kandidatov, za katere se glasuje.

(4) Volivec, ki se iz objektivnih razlogov ne more udeležiti volitev na volišču lahko voli doma. Postopek volitev na domu poteka v skladu z zakonodajo, ki opredeljuje volitve in tem odlokom.

(5) Neizpolnjena glasovnica in glasovnica na kateri ni mogoče ugotoviti volje volivca sta neveljavni. Neveljavna je tudi glasovnica, če je volivec glasoval za več kandidatov, kot jih je potrebno izvoliti.

(6) Volitve so veljavne, če se je udeležila več kot polovica delavcev zavoda.

20. člen

(1) Za člane sveta zavoda je izvoljenih toliko kandidatov kot je predstavnikov delavcev v svetu zavoda iz matič-

ne šole, podružnične šole in obeh vrtcev. Izvoljeni so tisti kandidati iz posamezne enote zavoda, ki so dobili največje število glasov.

(2) O poteku volitev na voliščih se piše zapisnik, volilna komisija pa izdela poročilo o rezultatih volitev, ki ga objavi v roku pet dni od dneva izvedbe glasovanja na običajnem oglašnem mestu zavoda.

21. člen

Če članu sveta predčasno preneha mandat se za novega člana opravijo nadomestne volitve. Za izvedbo nadomestnih volitev se smiselno uporabljajo določbe tega odloka in zakonodaje, ki opredeljuje volitve.

b) Odpoklic predstavnikov delavcev v svetu zavoda

22. člen

(1) Postopek za odpoklic predstavnika delavcev v svetu zavoda se začne na podlagi najmanj 10% delavcev zavoda oziroma na zahtevo sindikata, če gre za člana sveta zavoda, ki ga je kandidiral sindikat.

(2) Zahtevi za odpoklic, ki jo predložijo delavci, morajo biti priloženi podpisi delavcev, ki predlagajo odpoklic.

(3) Zahteva za odpoklic mora vsebovati razloge za odpoklic.

(4) Zahteva se predloži volilni komisiji, ki preveri formalno pravilnost zahteve, na da bi presojala razloge za odpoklic.

(5) Če volilna komisija ne zavrne zahteve za odpoklic, v 30 dneh razpiše glasovanje o odpoklicu predstavnika delavcev v svetu zavoda in določi dan glasovanja.

(6) Predstavniki delavcev v svetu zavoda je odpoklican, če je za odpoklic glasovalo večina delavcev zavoda.

(7) Za izvedbo glasovanja o odpoklicu predstavnika delavcev zavoda v svetu zavoda se smiselno uporabljajo določbe tega odloka in zakona o sodelovanju delavcev v upravljanju.

23. člen

Za volitve in odpoklic predstavnikov delavcev v svetu zavoda se uporabljajo v zadevah, ki jih ne ureja ta odlok, določbe zakona, ki ureja sodelovanje delavcev v upravljanju podjetij, dokler ne bo sprejet zakon, ki bo urejal sodelovanje delavcev v upravljanju zavodov.

Ravnatelj

24. člen

(1) Pedagoški vodja in poslovodni organ zavoda je ravnatelj.

(2) Ravnatelj organizira in vodi delo in poslovanje zavoda, predstavlja in zastopa zavod in je odgovoren za zakonitost dela zavoda.

(3) Ravnatelj opravlja naslednje naloge:

- organizira, načrtuje in vodi delo zavoda,
- pripravlja program razvoja zavoda,
- pripravlja predlog letnega delovnega načrta in je odgovoren za njegovo izvedbo,
- je odgovoren za uresničevanje pravic otrok in dolžnosti učencev,
- vodi delo vzgojiteljskega in učiteljskega zbora,
- oblikuje predlog nadstandardnih programov,
- spodbuja strokovno izobraževanje in izpopolnjevanje strokovnih delavcev,
- organizira mentorstvo za pripravnike,
- prisostvuje pri vzgojno-izobraževalnem delu vzgojiteljic in učiteljev, spremlja njihovo delo in jim svetuje,
- predlaga napredovanje strokovnih delavcev v nazive,
- odloča o napredovanju delavcev v plačilne razrede oziroma plačne razrede po veljavni zakonodaji,
- spremlja delo svetovalne službe,
- skrbi za sodelovanje zavoda s starši (roditeljski sestanki, govorilne ure in druge oblike sodelovanja),

– obvešča starše o delu zavoda in o spremembah pravic otrok in obveznosti učencev,

– spodbuja ter spremlja in spodbuja delo skupnosti učencev,

– odloča o vzgojnih ukrepih,

– zagotavlja izvrševanje odločb državnih organov,

– zastopa in predstavlja vrtca in šole in je odgovoren za zakonitost dela,

– določa sistemizacijo delovnih mest,

– odloča o sklepanju delovnih razmerij in disciplinski odgovornosti delavcev,

– imenuje in razrešuje svojega pomočnika in vodje podružničnih šol in obeh vrtcev,

– skrbi za sodelovanje zavoda s predšolsko in šolsko zdravstveno službo,

– opravlja funkcijo pedagoškega vodje za oba vrtca,

– je odgovoren za zagotavljanje in ugotavljanje kakovosti s samoevalvacijo in pripravo letnega poročila o samo-ovalvaciji šole oziroma vrtca,

– opravlja druge naloge v skladu z zakoni in drugimi predpisi.

(4) Ravnatelj za opravljanje posameznih nalog iz svoje pristojnosti in za nadomeščanje v času svoje odsotnosti pisno pooblasti delavca zavoda.

25. člen

(1) Za ravnatelja je lahko imenovan, kdor izpolnjuje z zakonom določena merila in pogoje.

(2) Ravnatelja imenuje in razrešuje svet zavoda oziroma šole.

Mandat ravnatelja traja pet let. Svet si mora pred odločitvijo o izbiri kandidata za ravnatelja o vseh kandidatih, ki izpolnjujejo pogoje, pridobiti:

– mnenje vzgojiteljskega, učiteljskega oziroma predavateljskega zbora,

– mnenje sveta staršev,

– mnenje lokalne skupnosti, na območju katere ima javni vrtec oziroma šola sedež, kadar je ustanovitelj javne šole oziroma vrtca samoupravna narodna skupnost pa tudi mnenje te skupnosti.

Lokalna skupnost in svet staršev mnenje obrazložijo. Vzgojiteljski oziroma učiteljski zbor o mnenju glasujejo tajno.

(3) Če vzgojiteljski in učiteljski zbor ali ustanoviteljica (lokalna skupnost) ne da mnenja v roku 20 dni od dneva, ko je bil zanj zaprosen, lahko svet zavoda imenuje oziroma razreši ravnatelja brez tega mnenja.

(4) Ko svet izmed prijavljenih kandidatov izbere kandidata za ravnatelja, posreduje obrazložen predlog za imenovanje v mnenje ministru.

(5) Če minister ne da mnenja v 30 dneh od dneva, ko je bil zanj zaprosen, lahko svet odloči o imenovanju ravnatelja brez tega mnenja.

(6) Po prejemu mnenja ministra oziroma po poteku roka iz prejšnjega odstavka svet odloči o imenovanju ravnatelja s sklepom. O odločitvi obvesti vse prijavljene kandidate. Zoper odločitev sveta je možno sodno varstvo v skladu z zakonom, ki ureja zavode.

26. člen

(1) Če ravnatelju predčasno preneha mandat oziroma, če nihče izmed prijavljenih kandidatov za ravnatelja ni imenovan, svet zavoda imenuje vršilca dolžnosti ravnatelja izmed strokovnih delavcev zavoda oziroma izmed prijavljenih kandidatov, vendar največ za eno leto.

(2) Če v 60 dneh po prenehanju mandata ravnatelju svet zavoda ne imenuje niti ravnatelja niti vršilca dolžnosti ravnatelja, imenuje vršilca dolžnosti ravnatelja v naslednjih osmih dneh minister.

(3) V primeru, da minister imenuje vršilca dolžnosti ravnatelja mora svet zavoda takoj začeti postopek za imenovanje ravnatelja.

(4) Pod pogoji iz prejšnjih odstavkov tega člena lahko ista oseba v istem zavodu opravlja funkcijo vršilca dolžnosti ravnatelja največ dvakrat.

a) *Pomočnik ravnatelja*

27. člen

(1) Zavod ima lahko enega ali več pomočnikov, ki pomagajo ravnatelju pri opravljanju poslovnih in pedagoških nalog.

(2) Pomočnik ravnatelja opravlja naloge, za katere ga pisno pooblasti ravnatelj in ga nadomešča v njegovi odsotnosti.

(3) Za pomočnika ravnatelja je lahko imenovan, kdor izpolnjuje pogoje za ravnatelja, razen šole za ravnatelja oziroma ravnateljskega izpita.

(4) Pomočnika ravnatelja imenuje in razrešuje ravnatelj. Ravnatelj mora pomočnika ravnatelja, ki ga razreši, seznaniti z razlogi za razrešitev. Pred razrešitvijo mora ravnatelj z razlogi za razrešitev seznaniti vzgojiteljski, učiteljski oziroma predavateljski zbor.

b) *Vodja podružnične šole oziroma vrtca*

28. člen

(1) Podružnična šola ima vodjo. Za vodjo podružnične šole je lahko imenovan, kdor izpolnjuje pogoje za delo učitelja.

(2) Vodjo podružnične šole imenuje in razrešuje ravnatelj izmed delavcev podružnične šole.

(3) Vodja podružnične šole opravlja delo učitelja, organizacijske naloge v podružnični šoli in druge naloge, ki jih določi ravnatelj z opisom delovnega mesta vodje enote v aktu o sistemizaciji delovnih mest in za katerega ga pisno pooblasti.

29. člen

(1) Vrtca imata vodji.

(2) Za vodjo vrtca je lahko imenovan, kdor izpolnjuje pogoje za delo vzgojitelja.

(3) Vodjo vrtca imenuje in razrešuje ravnatelj izmed delavcev vrtca.

(4) Vodja vrtca opravlja delo vzgojitelja, organizacijske naloge v vrtcu in druge naloge, ki jih določi ravnatelj z opisom delovnega mesta vodje vrtca v aktu o sistemizaciji delovnih mest in za katerega ga pisno pooblasti.

c) *Javni razpis*

30. člen

(1) Ravnatelj in pomočnik ravnatelja se imenuje na podlagi javnega razpisa po postopku, določenem z zakonom.

(2) Javni razpis ni potreben za pomočnika ravnatelja, če ravnatelj predlaga pomočnika ravnatelja izmed strokovnih delavcev zavoda.

d) *Razrešitev*

31. člen

Ravnatelj in pomočnik ravnatelja se razrešita na način in po postopku, ki ga določa veljavni Zakon o organizaciji in financiranju vzgoje in izobraževanja.

Strokovni svet

32. člen

Strokovni organi zavoda so:

- učiteljski zbor,
- programski učiteljski zbor,
- vzgojiteljski zbor,
- oddelčni učiteljski zbor,
- razrednik,
- strokovni aktiv učiteljev in
- strokovni aktiv vzgojiteljev.

33. člen

(1) Vzgojiteljski in učiteljski zbor sestavljajo strokovni delavci zavoda.

Vzgojiteljski in učiteljski zbor:

- obravnava in odloča o strokovnih vprašanih povezanih z vzgojno-izobraževalnim delom,
- daje mnenje o letnem delovnem načrtu,
- predlaga uvedbo nadstandardnih in drugih programov ter dejavnosti,
- odloča o posodobitvah programov vzgoje in izobraževanja in njihovi izvedbi v skladu s predpisi,
- daje mnenje o predlogu za imenovanje ravnatelja in pomočnika ravnatelja,
- odloča o vzgojnih ukrepih,
- daje pobude za napredovanje strokovnih delavcev in mnenje o predlogih ravnatelja,
- opravlja druge naloge v skladu z zakonom.

(2) Programski učiteljski zbor sestavljajo vsi učitelji, ki sodelujejo v izobraževalnem programu, in drugi strokovni delavci, ki sodelujejo pri izvajanju tega izobraževalnega programa. Programski učiteljski zbor vodi strokovni delavec, ki ga določi ravnatelj.

Programski učiteljski zbor opravlja naloge v zvezi z načrtom in izvedbo ocenjevanja znanja ter druge naloge, ki jih na podlagi podzakonskih aktov o ocenjevanju znanja določi šola.

34. člen

Oddelčni učiteljski zbor sestavljajo strokovni delavci, ki opravljajo vzgojno-izobraževalno delo v posameznem oddelku.

Oddelčni učiteljski zbor:

- obravnava vzgojno-izobraževalno problematiko v oddelku,
- oblikuje program dela z nadarjenimi učenci in tistimi, ki težje napredujejo,
- odloča o vzgojnih ukrepih,
- opravlja druge naloge v skladu z zakonom.

35. člen

Razrednik vodi delo oddelčnega učiteljskega zbora, analizira vzgojne in učne rezultate oddelka, skrbi za reševanje vzgojnih in učnih problemov posameznih učencev, sodeluje s starši in šolsko svetovalno službo, odloča o vzgojnih ukrepih ter opravlja druge naloge v skladu z zakonom.

36. člen

(1) Strokovni aktiv za šolo sestavljajo učitelji istega predmeta oziroma predmetnih področij. Strokovni aktiv za oba vrtca sestavljajo vzgojitelji in pomočniki vzgojiteljev.

(2) Strokovni aktiv za šolo obravnava problematiko predmeta oziroma predmetnega področja, usklajuje merila za ocenjevanje, daje učiteljskemu zboru predloge za izboljšanje vzgojno-izobraževalnega dela, obravnava pripombe in učencev ter opravlja druge strokovne naloge določene z letnim delovnim načrtom.

(3) Strokovni aktiv za oba vrtca obravnava vzgojno delo, daje vzgojiteljskem zboru predloge za izboljšanje vzgojnega dela, obravnavajo pripombe staršev ter opravljajo druge strokovne naloge v letnem delovnem načrtu.

Svet staršev

37. člen

(1) Za organizirano uresničevanje interesa staršev se v zavodu oblikuje svet staršev zavoda. Tehnično in finančno podporo za delovanje sveta staršev zagotavlja vrtec oziroma šola.

(2) Svet staršev zavoda je sestavljen tako, da ima v njem vsak oddelek obeh šol in obeh vrtcev po enega predstavnika, ki ga starši izvolijo na roditeljskem sestanku oddelka.

(3) Prvi sklic sveta staršev opravi ravnatelj najkasneje v roku 1 meseca od imenovanja predstavnikov v oddelkih. Svet staršev izmed svojih članov izvoli predsednika, ki sklicuje in

vodi seje sveta. Svet staršev se sklicuje najmanj enkrat v vsakem redovalnem obdobju.

(4) Svet staršev:

- predlaga nadstandardne programe,
- daje soglasje k predlogu ravnatelja o nadstandardnih storitvah,
- sodeluje pri nastajanju predloga programa razvoja vrtca oziroma šole, vzgojnega načrta, pri pravilih šolskega reda ter da mnenje o letnem delovnem načrtu,
- daje mnenje k predlogu programa razvoja šole oziroma vrtca in o letnem delovnem načrtu,
- daje mnenje o kandidatih, ki izpolnjujejo pogoje za ravnatelja,
- razpravlja o poročilih ravnatelja o vzgojno-varstveni in izobraževalni problematiki,
- voli predstavnike staršev v svet vrtca oziroma šole in druge organe šole,
- lahko sprejme svoj program dela sodelovanja s šolo, zlasti glede vključevanja v lokalno okolje,
- samostojno ali v sodelovanju z delavci šole lahko ustanavlja oziroma oblikuje delovne skupine za posamezna področja vzgojno izobraževalnega dela in projekte,
- oblikuje in daje mnenje v postopku imenovanja ravnatelja,
- obravnava pritožbe staršev v zvezi z vzgojno-varstvenim in vzgojno-izobraževalnim delom,
- voli predstavnike staršev v svet zavoda,
- opravlja druge naloge v skladu z zakonom in drugimi predpisi.

(5) Svet staršev se lahko poveže v lokalne oziroma regionalne aktivne svetove staršev. Lokalni oziroma regionalni aktivni svetovi staršev lahko ustanovijo nacionalno zvezo aktivov.

Svetovalna služba

38. člen

(1) Zavod ima svetovalno službo, ki svetuje otrokom, učencem in staršem ter sodeluje z vzgojitelji, učitelji in vodstvom šole pri načrtovanju, spremljanju in evalvaciji razvoja zavoda ter pri opravljanju vzgojno-izobraževalnega dela ter opravlja poklicno svetovanje.

(2) Svetovalna služba sodeluje pri pripravi in izvedbi individualnih programov za otroke s posebnimi potrebami.

(3) Delo svetovalne službe opravljajo svetovalni delavci, ki so psihologi, pedagogi, socialni delavci, socialni pedagogi in defektologi.

(4) Pri opravljanju poklicnega svetovanja se svetovalna služba povezuje z Zavodom Republike Slovenije za zaposlovanje.

Knjižnica in učbeniški sklad ter šolski sklad

39. člen

(1) Zavod ima knjižnico, ki deluje v obeh enotah šol. Knjižnica zbira knjižnično gradivo, ga strokovno obdeluje, hrani, predstavlja in izposoja ter opravlja informacijsko-dokumentacijsko delo kot sestavino vzgojno-izobraževalnega dela v zavodu.

(2) Zavod ustanovi učbeniški sklad, katerega upravljanje določi minister. Za učence, ki zaradi socialnega položaja ne morejo plačati prispevka za izposajo učbenikov in učbeniškega sklada, zagotovi sredstva država, v skladu z merili, ki jih določi minister.

(3) Zavod ima ustanovljen šolski sklad, iz katerega se financirajo dejavnosti, ki niso sestavina izobraževalnega programa, oziroma se ne financirajo iz javnih sredstev, nakup nadstandardne opreme, zviševanje standarda pouka in podobno. Sklad iz prejšnjega odstavka pridobiva sredstva iz prispevkov staršev, donacij, zapuščin in iz drugih virov.

(4) Sklad upravlja upravni odbor, ki ima predsednika in šest članov, od katerih so najmanj trije predstavniki šole. Svet

staršev imenuje upravni odbor. Predstavnike šole predlaga svet šole. Za delovanje sklada upravni odbor sprejme pravila. Sklad lahko ustanovi tudi vrtec.

Disciplinska komisija

40. člen

(1) Svet zavoda imenuje disciplinsko komisijo, ki jo sestavljajo predsednik in dva člana ter enako število namestnikov.

(2) Mandat disciplinske komisije traja štiri leta.

(3) Disciplinska komisija dela v skladu z delovno pravno zakonodajo, kolektivne pogodbe za dejavnost vzgoje in izobraževanja in pravilnika o delu disciplinske komisije.

ZAPOSLENI V ZAVODU

41. člen

(1) Vzgojno-izobraževalno in drugo strokovno delo v zavodu opravljajo vzgojitelji, pomočniki vzgojiteljev, svetovalni delavci, knjižničarji in drugi strokovni delavci, ki z njim sodelujejo pri izvajanju strokovnih nalog, potrebnih za nemoteno delovanje zavoda (v nadaljevanju strokovni delavci).

(2) Zasebniki lahko opravljajo dejavnost vzgoje in izobraževanja v okviru zavoda, lahko pa tudi samostojno, če z zakonom ni določeno drugače.

(3) Kot zasebnik s statusom zasebnega učitelja lahko opravlja izobraževalno dejavnost, kdor:

- izpolnjuje pogoje za vzgojitelja, učitelja, svetovalnega delavca ali drugega strokovnega delavca v javni šoli,
- aktivno govori slovenski jezik,
- ni v delovnem razmerju za polni delovni čas,
- ima stalno bivališče v Republiki Sloveniji – ne velja za državljane držav članic Evropske unije,
- mu ni s pravnomočno odločbo prepovedano opravljanje dejavnosti in
- je vpisan v razvid, ki ga vodi ministrstvo, pristojno za šolstvo.

(4) Kot zasebnik s statusom zasebnega vzgojitelja lahko opravlja vzgojo predšolskih otrok, kdor:

- izpolnjuje pogoje za vzgojitelja, pomočnika vzgojitelja ali svetovalnega delavca v javnem vrtcu,
- aktivno govori slovenski jezik,
- ni v delovnem razmerju za polni delovni čas,
- ima stalno bivališče v Republiki Sloveniji – ne velja za državljane držav članic Evropske unije,
- mu ni s pravnomočno odločbo prepovedano opravljanje dejavnosti,
- je vpisan v razvid, ki ga vodi ministrstvo, pristojno za predšolsko vzgojo.

(5) Strokovni delavci izvajajo vzgojno-izobraževalno delo v skladu z zakonom in javno veljavnimi programi tako, da zagotovijo objektivnost, kritičnost in pluralnost ter so pri tem strokovno avtonomni.

(6) Strokovni delavci morajo obvladati slovenski knjižni jezik, imeti ustrezno izobrazbo določeno z zakonom in drugimi predpisi ter opravljen strokovni izpit v skladu z zakonom.

(7) Znanje slovenskega knjižnega jezika se preverja pri strokovnem izpitu. Pri vzgojiteljih oziroma učiteljih, ki niso diplomirali na slovenskih univerzah se znanje slovenskega knjižnega jezika preverja pri prvi namestitvi.

(8) Smer strokovne izobrazbe za strokovne delavce, v primerih, ko to določa zakon, pa tudi stopnje izobrazbe, določi minister, potem ko si je pridobil mnenje pristojnega strokovnega sveta.

(9) Strokovna, administrativna, tehnična in druga dela opravljajo delavci, določeni s sistemizacijo delovnih mest.

(10) Delavci iz prejšnjega odstavka tega člena morajo imeti izobrazbo, določeno s sistemizacijo delovnih mest in obvladati slovenski jezik.

42. člen

(1) Delovna razmerja, udeležba delavcev v upravljanju in uresničevanje sindikalnih pravic delavcev v zavodu, zavod uredi v skladu z zakonom in kolektivno pogodbo ter v skladu z zakonom o organizaciji in financiranju vzgoje in izobraževanja v svojem splošnem aktu.

(2) Prosta delovna mesta strokovnih in drugih delavcev v zavodu se objavljajo na podlagi sistemizacije delovnih mest in v skladu z zakonom.

(3) Sistemizacijo delovnih mest določi na podlagi normativov in standardov ravnatelj v soglasju s pristojnim ministrstvom, za vrtec pa ravnatelj v soglasju z ustanoviteljem.

(4) Za enoto šole si mora zavod pred prijavo novega prostega delovnega mesta pridobiti soglasje ministra.

(5) Za vrtec si mora zavod pred prijavo novega prostega delovnega mesta pridobiti soglasje ustanoviteljic.

VIRI IN NAČIN PRIDOBIVANJA SREDSTEV
ZA DELO ZAVODA

43. člen

(1) Ustanoviteljici in država zagotavljajo pogoje za delo zavoda.

(2) Za opravljanje dejavnosti ustanoviteljici zagotovita zavodu nepremičnine in opremo, ki jo je zavod uporabljal za opravljanje dejavnosti do uveljavitve tega odloka in jo izkazuje v bilanci stanja za zadnje leto poslovanja, vsaka ustanoviteljica za območje svoje občine, glede na lego premoženja.

(3) Premoženje, s katerim razpolaga zavod, je last ustanoviteljic, glede na lego premoženja.

(4) Zavod samostojno opravlja s sredstvi, ki so mu dana v upravljanje, ne more pa s pravnimi posli odtujiti nepremično premoženje ali le-to obremeniti s stvarnimi bremenimi brez soglasja ustanoviteljic.

(5) Zavod lahko najema kredite samo s soglasjem ustanoviteljic.

(6) Ustanoviteljici odgovarjata za obveznosti zavoda subsidiarno, in sicer omejeno, do višine sredstev, ki so v proračunu posamezne ustanoviteljice predvidena za opravljanje dejavnosti zavoda v skladu z zakonom in drugimi predpisi.

44. člen

(1) Zavod pridobiva sredstva za delo:

- iz javnih sredstev,
- sredstev ustanoviteljic,
- prispevkov učencev,
- plačil staršev za storitve v predšolski vzgoji,
- sredstev od prodaje storitev in izdelkov,
- donacij in prispevkov sponzorjev,
- drugih virov.

(2) Primanjkljaj prihodkov, ki v zavodu nastane pri izvajanju medsebojnega dogovorjenega programa iz osnovnih dejavnosti, upoštevajoč dogovorjena merila, kriterije, normative in standarde, ki veljajo na področju dejavnosti osnovnega šolstva in varstva predšolskih otrok do vstopa v osnovno šolo krijeta ustanoviteljici oziroma država.

(3) O razporeditvi presežka prihodkov nad odhodki odločata občini ustanoviteljici, in sicer glede presežkov POŠ in vrtca Vitomarci, odloča Občina Sveti Andraž v Slovenskih goricah, glede presežkov OŠ Cerkenjak in vrtca Cerkenjak pa Občina Cerkenjak.

45. člen

(1) Za nadstandardne storitve lahko zavod pridobi sredstva tudi z donacijami, sponzorstvom, prispevki staršev in drugimi viri, določenimi z zakonskimi predpisi.

(2) Zavod lahko po predhodnem soglasju ustanoviteljic ustanovi sklad zavoda iz katerega se financirajo dejavnosti posamezne starostne skupine vrtca, razreda, ki niso sestavina vzgojno izobraževalnega programa oziroma se ne financirajo

iz javnih sredstev in za nakup nadstandardne opreme, za zvišanje standarda vzgoje in varstva, pouka ipd..

(3) Sklad iz prejšnjega odstavka pridobiva sredstva iz prispevkov staršev, donacij zapuščin in iz drugih virov.

(4) Sklad upravlja upravni odbor, ki ima predsednika in šest članov od katerega so najmanj trije predstavniki zavoda. Upravni odbor imenuje svet staršev. Predstavnike zavoda predlaga svet zavoda.

(5) Za delovanje sklada lahko upravni odbor sprejema pravila.

MEDSEBOJNE PRAVICE IN OBVEZNOSTI
MED USTANOVITELJICAMA IN ZAVODA

46. člen

Ustanoviteljici imata do zavoda naslednje pravice in obveznosti:

- ugotavljata skladnost planov in programov dela zavoda s plani in s svojimi programi,
- spremljata in nadzirata namenskost porabe sredstev ustanoviteljic,
- dajeta soglasja k statusnim spremembam in spremembam dejavnosti,
- opravljata druge zadeve v skladu s tem odlokom in drugimi predpisi,
- zagotavljata finančna sredstva za materialne stroške delovanja zavoda in investicijsko vzdrževanje objektov, vsaka ustanoviteljica na območju svoje občine za skupne programe pa obe ustanoviteljici v sorazmernih deležih.

47. člen

(1) Medsebojne pravice, obveznosti in odgovornosti ustanoviteljici uredita posebno pogodbo, ki opredeljuje:

- izvajanje ustanoviteljskih pravic,
 - obveznosti do zavoda,
 - način zagotavljanja sredstev za izvajanje dejavnosti,
 - odgovornosti do zavoda.
- (2) Občina Cerkenjak in Občina Sveti Andraž v Slovenskih goricah skupaj izvajata vse ustanoviteljske pravice do zavoda, ki so vezane na:
- statusne spremembe zavoda,
 - spremembo organiziranosti zavoda,
 - spremembo območja zadovoljevanja vzgojno-varstvenih in vzgojno-izobraževalnih potreb (šolski okoliš),
 - spremembo dejavnosti zavoda,
 - imenovanje predstavnikov ustanoviteljic v svet zavoda,
 - imenovanje ravnatelja zavoda,
 - najemanje kreditov v zavodu,
 - finančno poslovanje zavoda in namensko porabo sredstev ustanoviteljic,
 - ustanovitev sklada zavoda,
 - nadzor nad delom zavoda v skladu z zakonskimi predpisi,
 - izdajo potrebnih soglasij za delovanje zavoda,
 - druge pravice in obveznosti, ki se nanašajo na zavod kot celoto.

(3) Občina Cerkenjak in Občina Sveti Andraž v Slovenskih goricah skupaj izvajata tiste ustanoviteljske pravice, ki so vezane na zavod kot celoto. Občina Sveti Andraž v Slovenskih goricah samostojno izvaja tiste ustanoviteljske pravice do Podružnične šole Vitomarci in Vrtca Vitomarci, ki niso vezane na delovanje zavoda kot celote.

(4) Občina Cerkenjak samostojno izvaja tiste ustanoviteljske pravice Vrtca Cerkenjak, ki niso vezane na delovanje zavoda kot celote.

(5) Vsaka od ustanoviteljic samostojno odloča o izločitvi iz Javnega vzgojno-izobraževalnega in vzgojno-varstvenega zavoda Osnovna šola Cerkenjak - Vitomarci.

48. člen

Pravice in obveznosti zavoda do ustanoviteljic so:

- najmanj enkrat letno poroča ustanoviteljicama o izva-
janju programa zavoda in uresničevanje letnega delovnega
načrta in finančnega načrta,
- sodeluje pri načrtovanju razvoja dejavnosti v občinah,
- zagotavlja ustanoviteljicama podatke potrebne za spre-
mljanje in financiranje dejavnosti ter statistične namene,
- opravlja druge zadeve skladno s tem odlokom in drugimi
predpisi.

NADZOR

49. člen

(1) Nadzor nad izvajanjem zakonov, drugih predpisov in aktov, ki urejajo organizacijo, financiranje, namensko porabo sredstev in opravljanje dejavnosti vzgoje in izobraževanja v zavodu izvaja šolska inšpekcija.

(2) Nadzor nad zakonitostjo dela zavoda iz področij, ki niso navedene v prvem odstavku tega člena izvajajo institucije družbenega nadzora v skladu z zakonom.

(3) Porabo javnih sredstev v zavodu nadzoruje računsko sodišče Republike Slovenije. Porabo javnih sredstev, ki jih zagotavljata ustanoviteljici le-ta tudi nadzira (nadzorni odbor ustanoviteljic).

(4) Gospodarjenje z nepremičninami v lasti ustanoviteljic nadzirata ustanoviteljici.

SPLOŠNI AKTI ZAVODA

50. člen

(1) Zavod lahko v zadevah, ki jih ne ureja ta odlok ter v drugih zadevah, ki jih je potrebno urediti z internimi akti, uredi svojo notranjo organizacijo in delo s pravili. Pravila sprejme svet zavoda.

(2) Zavod ima lahko tudi druge splošne akte, s katerimi ureja druge zadeve, če tako določa zakon. Pravila in splošni akti iz drugega odstavka tega člena ne smejo biti v neskladju s tem odlokom.

51. člen

(1) Splošne akte zavoda sprejme svet zavoda ali ravnatelj, vsak v skladu s svojimi pristojnostmi.

(2) Razmejitev pristojnosti pri sprejemanju splošnih aktov zavoda se določi s pravili zavoda.

JAVNOST DELA

52. člen

(1) Delo zavoda je javno.

(2) Javnost dela zavoda zagotavljata ravnatelj ali od njega pooblaščen delavec zavoda.

(3) Starši, novinarji in drugi predstavniki javnosti ne morejo prisostvovati sejam in drugim oblikam dela organov šole ter vzgojno-izobraževalnemu delu šole, razen v primeru, ko je to določeno z zakonom ali drugimi predpisi ali jim ravnatelj šole dovoli.

53. člen

Ravnatelj mora pred odločitvami, ki jih določa kolektivna pogodba pridobiti mnenje delavcev. Delavce obvešča ravnatelj ali od njega pooblaščen oseba. O delu organov zavoda delavce obvešča predsedujoči posameznega organa.

VAROVANJE POSLOVNE SKRIVNOSTI
IN OSEBNIH PODATKOV

54. člen

Ravnatelj in drugi delavci zavoda morajo varovati listine in podatke, do katerih pridejo oziroma se z njimi seznanijo pri opravljanju vzgojno-izobraževalne dejavnosti in so določeni za poslovno tajnost oziroma jih opredeljuje Zakon o varstvu osebnih podatkov.

Osebe iz prejšnjega odstavka morajo varovati poslovno tajnost tudi po prenehanju delovnega razmerja.

PREHODNE IN KONČNE DOLOČBE

55. člen

Svet zavoda in Svet staršev uskladi svojo sestavo v skladu s tem odlokom in veljavnim zakonom najkasneje v 3 mesecih po njegovi uveljavitvi.

56. člen

Zavod je vpisan v sodni register pri Okrožnem sodišču v Mariboru.

57. člen

(1) Zavod lahko zadeve, ki jih ne urejata ta odlok, v zvezi s svojo notranjo organizacijo in delom uredi s statutom, ki ne sme biti v neskladju s tem odlokom.

(2) Statut sprejme svet zavoda po predhodnem soglasju ustanoviteljic.

(3) Z dnem uveljavitve tega odloka preneha veljati Odlok o ustanovitvi javnega vzgojno-izobraževalnega in vzgojno-varstvenega zavoda Osnovna šola Cerkvenjak - Vitomarci (Medobčinski uradni vestnik Štajerske in Koroške regije, št. 18/2008, 15/2010, Uradni list RS, št. 74/16 in 24/18).

58. člen

Ta odlok je sprejet, ko ga v enakem besedilu sprejmeta Občinski svet Občine Sveti Andraž v Slovenskih goricah in Občinski svet Občine Cerkvenjak. Objavi se v Uradnem listu Republike Slovenije in začne veljati petnajsti dan po objavi.

Št. 007-9/2018-6

Vitomarci, dne 27. septembra 2018

Županja

Občine Sveti Andraž v Slovenskih goricah
Darja Vudler l.r.

Št. 007-0002/2018

Cerkvenjak, dne 12. septembra 2018

Župan

Občine Cerkvenjak
Marjan Žmavc l.r.

3265. Odlok o turistični in promocijski taksi v Občini Cerkvenjak

Na podlagi 13., 17. in 50. člena Zakona o spodbujanju razvoja turizma (Uradni list RS, št. 13/18), 29. člena Zakona o lokalni samoupravi (Uradni list RS, št. 94/07 – UPB2, 76/08, 79/09, 51/10, 40/12 – ZUJF in 14/15 – ZUUJFO) in 15. člena Statuta Občine Cerkvenjak (UGSO, št. 46/16) je Občinski svet Občine Cerkvenjak na 23. redni seji dne 12. 9. 2018 sprejel

ODLOK**o turistični in promocijski taksi
v Občini Cerkvenjak**

I. SPLOŠNE DOLOČBE

1. člen

(vsebina)

(1) Odlok o turistični in promocijski taksi v Občini Cerkvenjak (v nadaljevanju: odlok) določa:

- višino turistične in promocijske takse ter oprostitve,
 - način plačevanja turistične in promocijske takse,
 - način vodenja evidence turistične in promocijske takse,
 - nadzor in kazenske določbe.
- (2) Odlok velja na turističnem območju, ki geografsko zaokrožuje območje Občine Cerkevjak.

2. člen
(pristojnost)

Za izvajanje tega odloka sta pristojna organa občinske uprave, ki opravljata naloge s področja gospodarskih dejavnosti in financ.

II. VIŠINA TURISTIČNE IN PROMOCIJSKE TAKSE TER OPROSTITVE

3. člen
(višina turistične takse)

(1) Turistična taksa za prenočitev na osebo na dan znaša 1,44 eurov, na osnovi slednje znaša promocijska taksa 0,36 eurov, skupna višina obeh taks znaša 1,80 eurov na osebo na dan.

(2) V primeru, ko je zavezanec za plačilo turistične takse upravičen do plačila turistične takse v višini 50 odstotkov, le-ta znaša 0,72 eurov za prenočitev na osebo na dan, na osnovi slednje znaša promocijska taksa 0,18 eurov, skupna višina obeh taks znaša 0,90 eurov na osebo na dan.

(3) Višina turistične takse, ki je opredeljena s tem členom odloka, se spremeni v sorazmerni višini, kot se zviša znesek turistične takse, ki jo uskladi Vlada Republike Slovenije v skladu s četrtem odstavkom 17. člena ZSRT-1. Spremembo občina objavi na svojih spletnih straneh, kjer opredeli tudi nov znesek turistične in promocijske takse.

4. člen
(dokazila in vloga za oprostitev)

(1) Kot dokazilo za oprostitev plačila turistične takse za učence, dijake in študente ter njihove vodje oziroma mentorje, za udeležbo na strokovnih ekskurzijah in podobnih oblikah dela, ki jih izvajajo na nepridobitni podlagi vzgojno-izobraževalne ustanove, se štejejo tiste vzgojno-izobraževalne ustanove, ki so kot take navedene na seznamu, ki je objavljen na spletni strani ministrstva pristojnega za izobraževanje. Oprostitev plačila turistične takse velja tudi za vzgojno-izobraževalne ustanove iz zamejstva. Nastanitveni obrat pred oprostitvijo plačila preveri ali je vzgojno-izobraževalna ustanova na seznamu oziroma iz zamejstva in slednje vpiše v evidenco iz 6. člena tega odloka.

(2) Do oprostitve plačila turistične takse so v skladu s šesto alinejo prvega odstavka 18. člena ZSRT-1 upravičene tiste osebe, ki se udeležijo letovanj, ki jih organizira društvo, ki delujejo v javnem interesu in ima o slednjem ustrezna dokazila, to je sklep pristojnega organa, ki je društvu dodelilo tak status in katerega sklep je veljaven na dan koriščenja prenočitve. Nastanitveni obrat pred oprostitvijo plačila turistične takse, preveri veljavnost takega sklepa, oziroma iz javno dostopnih podatkov (npr. spletne strani, Uradni list ...) preveri ali ima društvo status v javnem interesu in slednje vpiše v evidenco iz 6. člena tega odloka.

(3) Odločbo o oprostitvi plačila turistične takse za zavezanca iz prvega in drugega odstavka 4. člena tega odloka izda občinski organ iz 2. člena tega odloka, na podlagi pisne vloge zavezanca, ki jo slednji mora predložiti najmanj 30 dni pred prvo prenočitvijo za katero se oprostitev plačila turistične takse nanaša. Vloga mora vsebovati:

- podatke o organizatorju programa,
- podroben opis programa,

- dokazilo, da gre za program, ki se izvaja na nepridobitni podlagi,
- število udeležencev, za katere se zaproša oprostitev plačila turistične takse,
- podatke o nastanitvenem objektu in številu nočitev za posameznega udeleženca.

(4) Odločbo o oprostitvi ali delni oprostitvi plačila turistične takse iz prejšnjega odstavka, občina pošlje v vednost tudi nastanitvenemu obratu na katerega se prenočitev nanaša, ki tako oprostitev vpiše v evidenco iz 6. člena tega odloka.

III. NAČIN PLAČEVANJA TURISTIČNE TAKSE

5. člen
(plačilo turistične in promocijske takse)

Turistično in promocijsko takso iz prvega in drugega odstavka 3. člena tega odloka zavezanec nakažejo na poseben račun Občine Cerkevjak in na predpisan način, ki je objavljen na spletni strani občine, do 25. dne v mesecu za pretekli mesec.

IV. VODENJE EVIDENCE TURISTIČNE IN PROMOCIJSKE TAKSE

6. člen
(evidenca turistične takse)

(1) Pravne osebe javnega in zasebnega prava, samostojni podjetniki posamezniki, sobodajalci in kmetje, ki sprejemajo turiste na prenočevanje morajo voditi evidenco o turistični taksi, ki se lahko vodi na podlagi knjige gostov, ki jo vodijo po zakonu, ki ureja prijavo prebivališča.

(2) Evidenca turistične takse poleg podatkov iz knjige gostov vsebuje še:

- podatek o številu prenočitvev posameznega gosta,
- skupno vsoto pobrane turistične takse za posameznega gosta;
- skupno vsoto pobrane promocijske takse za posameznega gosta;
- če je oseba oproščena plačila celotne ali dela turistične takse, mora biti v evidenci vpisan razlog oprostitve.

(3) Podatki v evidenci turistične takse se hranijo enako obdobje kot knjiga gostov. Hranijo se lahko v fizični ali elektronski obliki.

(4) Podatki o evidenci turistične takse morajo biti za vsakega posameznega gosta izpolnjeni najkasneje zadnji dan njegovega prenočevanja.

(5) Osebe iz prvega odstavka tega člena evidenco turistične takse vodijo elektronsko ali ročno.

V. NADZOR IN KAZENSKE DOLOČBE

7. člen
(nadzor)

(1) Nadzor nad izvajanjem tega odloka opravlja pristojni občinski inšpektorat ali redarstvo.

(2) Če pristojni inšpektor pri opravljanju nalog inšpekcijskega nadzora ugotovi, da so kršena določila tega odloka, odredi, da se nepravilnosti, ki jih ugotovi, odpravijo v roku, ki ga določi, odredi pa lahko tudi druge ukrepe, ki so potrebni za odpravo nepravilnosti.

8. člen
(kazenske določbe)

(1) Z globo 2.000 eurov se kaznuje pravna oseba, ki ne vodi evidence turistične takse skladno s 6. členom tega odloka.

(2) Z globo 500 eurov se za prekršek iz prvega odstavka tega člena kaznuje samostojni podjetnik posameznik ali posameznik, ki samostojno opravlja dejavnost.

(3) Z globo 400 eurov se za prekršek iz prvega odstavka tega člena kaznuje odgovorna oseba pravne osebe.

(4) Z globo 300 eurov se za prekršek iz prvega odstavka tega člena kaznuje fizična oseba, sobodajalec in kmet, ki prejema turiste na prenočevanje.

VI. PREHODNE IN KONČNE DOLOČBE

9. člen

(prenehanje veljavnosti predpisov)

Z dnem uveljavitve tega odloka preneha veljati Odlok o turistični taksi v Občini Cerkevjak (MUV, št. 33/07).

10. člen

(uveljavitev nove turistične takse)

Do 31. 12. 2018 se zaračunava turistično takso za prenočevanje, kot jo opredeljuje Odlok o turistični taksi v Občini Cerkevjak (MUV, št. 33/07), od 1. 1. 2019 dalje pa se za višino turistične takse uporablja določila tega odloka, vključno s predpisano promocijsko takso.

11. člen

(začetek veljavnosti)

Ta odlok začne veljati naslednji dan po objavi v Uradnem listu Republike Slovenije.

Št. 007-01/2018

Cerkvenjak, dne 12. septembra 2018

Župan
Občine Cerkevjak
Marjan Žmavc l.r.

ČRNOMELJ

3266. Sklep o lokacijski preveritvi na območju ZN Danfoss Črnomelj – 1. faza

Na podlagi 127. do 131. člena Zakona o urejanju prostora (Uradni list RS, št. 61/17) in 16. člena Statuta Občine Črnomelj (Uradni list RS, št. 83/11, 24/14 in 66/16) je Občinski svet Občine Črnomelj na 31. redni seji dne 15. 10. 2018 sprejel

S K L E P

o lokacijski preveritvi na območju ZN Danfoss Črnomelj – 1. faza

1. člen

Zemljišče na katero se nanaša lokacijska preveritev je parc. št. 1061/20, k.o. Črnomelj in se nahaja znotraj območja Zazidalnega načrta Danfoss – 1. faza (Uradni list RS, št. 27/96, 69/00, 47/02, 81/03, 38/06, 55/13, 81/13, 56/17 in 39/18) – v nadaljevanju ZN.

2. člen

(1) Na zemljišču iz prvega člena tega sklepa se omogoči začasna raba prostora.

(2) Na lokaciji dvoetažnega objekta načrtovanega v ZN se dopusti začasna postavitve skladiščnega šotora. Pri tem se upoštevata gradbena linija in višinski gabarit, ki sta v ZN predpisana za dvoetažni objekt.

(3) Začasna raba prostora je največ 5 let.

3. člen

Ta sklep se objavi v Uradnem listu Republike Slovenije in začne veljati naslednji dan po objavi.

Št. 351-130/2018

Črnomelj, dne 15. oktobra 2018

Županja
Občine Črnomelj
Mojca Čemas Stjepanovič l.r.

GORENJA VAS - POLJANE

3267. Odlok o Občinskem podrobnem prostorskem načrtu za območje POL-13 – Dobenska Amerika

Na podlagi 61. člena Zakona o prostorskem načrtovanju (ZPNačrt) (Uradni list RS, št. 33/07, 108/09 – ZPNačrt-A, 57/12 – ZPNačrt-B), Sklepa o začetku priprave občinskega podrobnega prostorskega načrta za območje urejanja POL-13 – Dobenska Amerika (Uradni list RS, št. 84/16) in Statuta Občine Gorenja vas - Poljane (Uradni list RS, št. 85/13, 48/15 in 31/17) je Občinski svet Občine Gorenja vas - Poljane na 22. redni seji 4. oktobra 2018 sprejel

O D L O K

o Občinskem podrobnem prostorskem načrtu za območje POL-13 – Dobenska Amerika

I. SPLOŠNE DOLOČBE

1. člen

(predmet odloka)

(1) S tem odlokom se ob upoštevanju Odloka o Občinskem prostorskem načrtu Občine Gorenja vas - Poljane (Uradni list RS, št. 48/10, 76/10, 81/10, 22/11, 53/11 in 5/16) sprejme Občinski podrobni prostorski načrt (v nadaljevanju OPPN) za območje POL-13 – Dobenska Amerika.

(2) OPPN je izdelal ARHITEKTURA PETERNEL, Marko Peternel s.p., Spodnji trg 2a, 4220 Škofja Loka; pod številko projekta M 16-22, datum oktober 2016.

2. člen

(vsebina OPPN)

OPPN je sestavljen iz odloka s prilogami in grafičnega dela:

1) Besedilo odloka sestavljajo:

I. Splošne določbe;

II. Opis prostorske ureditve;

III. Umestitev načrtovane ureditve v prostor;

IV. Zasnova in usmeritve za projektiranje in gradnjo;

V. Zasnova komunalne infrastrukture;

VI. Rešitve in ukrepi za varstvo kulturne dediščine;

VII. Rešitve in ukrepi za varovanje okolja, naravnih virov in ohranjanja narave;

VIII. Rešitve in ukrepi za varstvo pred naravnimi in drugimi nesrečami, vključno z varstvom pred požarom;

IX. Dopustna odstopanja;

X. Načrt parcelacije;

XI. Etapnost izvedbe prostorske ureditve in drugi pogoji za izvajanje OPPN;

XII. Vrste dopustnih posegov po prenehanju veljavnosti OPPN;

XIII. Končne določbe.

- 2) Grafični del:
- 2.1 Lega območja urejanja v prostoru
 - 2.2 Načrt namenske rabe prostora
 - 2.3 Geodetski načrt z obstoječim parcelnim stanjem
 - 2.4 Lega objektov na zemljiščih in usmeritve za projektiranje
 - 2.5 Zasnova projektne ureditve prometne, energetske in komunalne infrastrukture
 - 2.6 Prikaz funkcionalnih enot znotraj ureditvenega območja
- 3) Priloge
- 3.1 Smernice in mnenja pristojnih nosilcev urejanja prostora.

II. OPIS PROSTORSKE UREDITVE

3. člen

(območje OPPN)

(1) Območje prostorske ureditve POL-13 – Dobenska Amerika se nahaja na jugozahodnem robu strnjenegega naselja Dobje – Dobenska Amerika. Območje OPPN na severu in vzhodu meji na pozidane površine, na jugu in zahodu pa na kmetijske površine.

(2) Območje OPPN obsega parcelo št. 70/19, k.o. Dobje.

(3) Velikost območja je 7.215 m².

4. člen

(ureditve izven območja OPPN)

Izven območja OPPN je predvidena izgradnja dela komunalne infrastrukture za nemoteno izvedbo in uporabo objektov znotraj območja podrobnega načrta.

5. člen

(predvideni posegi v območju)

V območju POL-13 – Dobenska Amerika je predvidena:

– gradnja desetih (10) samostojnih enostanovanjskih objektov (A1–A5 in B1–B5) z zunanjo ureditvijo (dostopi in dovozi do objektov in zemljišč, funkcionalne prometne površine ob objektih in zelene površine);

– gradnja skupnih javnih površin – interne dovozne ceste do posameznega zemljišča z obračališčem, pločnik ob vzhodnem robu območja;

– gradnja prometne, energetske, komunalne in telekomunikacijske gospodarske javne infrastrukture in drugih omrežij v javni rabi.

III. UMESTITEV NAČRTOVANE UREDITVE V PROSTOR

6. člen

(vplivi in povezave prostorske ureditve s sosednjimi območji)

(1) Območje OPPN POL-13 – Dobenska Amerika v naravi predstavlja nepozidan travnik, ki se nahaja tik ob poseljenem območju.

(2) Znotraj območja POL-13 – Dobenska Amerika sta predvideni dve interni dovozni cesti. Dovožna cesta na zahodni strani se navezuje na javno pot JP 601622 – Dolina 27. Vzhodna dovožna cesta pa se navezuje na javno pot JP 601621 – Dobje–Dobenska Amerika. Dve parceli na jugovzhodni strani (A3 in A4) se navezujeta direktno na javno pot JP 601621. Vzдолž vzhodnega roba območja urejanja je predviden 1,2 m širok pas za pločnik.

(3) Gospodarska javna infrastruktura je urejena v neposredni bližini območja OPPN (vodovodno in kanalizacijsko omrežje, NN elektro omrežje, telekomunikacijsko omrežje). Objekti z območja OPPN se bodo priklopili na obstoječe vode javne infrastrukture, v severovzhodnem delu območja bo urejena nova transformatorska postaja, ki bo napajala objekte z območja urejanja.

(4) Meteorne vode s streh in utrjenih površin se vodijo v meteorno kanalizacijo oziroma se zbirajo za potrebe sanitarnih vod in zalivanja vrtov.

(5) Nova pozidava se v gabaritih, razmerjih in oblikovanju fasad zgleduje po kakovostni tipologiji obstoječih objektov v naselju Dobje.

(6) Predvidena izgradnja stanovanjskih objektov ne bo vplivala na osončenje sosednjih objektov in ne bo poslabševala varnosti pred požarom in naravnimi nesrečami.

7. člen

(elementi umestitve načrtovane ureditve v prostor)

Posegi v prostor morajo biti skladni z elementi prikazanimi na situaciji: Umestitev parcel (list št. 2.8.)

Pomen elementov je:

– meja ureditvenega območja – določa mejo območja OPPN;

– uvoz določa položaj možnih uvozov in vstopov na parcelo;

– zbirno in odjemno mesto za ostale odpadke – določa lego in gabarite načrtovanih zbirnih in odjemnih mest za odpadke v obravnavanem prostoru.

8. člen

(rešitve načrtovanih objektov in vrste dopustnih dejavnosti)

(1) Ureditveno območje OPPN POL-13 – Dobenska Amerika je razdeljeno na pet funkcionalnih enot (FE):

– FE₁ – obsega pet parcel na vzhodni strani območja urejanja, na katerih je predvidena izgradnja petih samostojnih enostanovanjskih objektov (A1–A5),

– FE₂ – obsega pet parcel na zahodni strani območja urejanja, na katerih je predvidena izgradnja petih samostojnih enostanovanjskih objektov (B1–B5),

– FE₃ – obsega interno dovožno cesto na vzhodni strani območja in pločnik vzdolž vzhodnega roba območja urejanja,

– FE₄ – obsega interno dovožno cesto na zahodni strani območja,

– FE₅ – obsega parcelo za transformatorsko postajo (TP).

(2) Znotraj funkcionalne enote FE₁ je predvidena izgradnja petih enodružinskih samostojnih stanovanjskih objektov (A1–A5) z infrastrukturo. V objektih je dovoljeno del stanovanjskih površin nameniti opravljanju dejavnosti, in sicer delo na domu brez prekomernih vplivov na bivanjsko okolje, ki se odvijajo v zaprtih prostorih (npr. prevajanje, biro, računovodske, računalniške, pisarniške storitve). Dopustne so tudi terciarne in kvartarne dejavnosti kot dopolnilne dejavnosti za krajevne potrebe stanovanjskega območja brez prekomernih vplivov na stanovanjsko okolje.

(3) Znotraj funkcionalne enote FE₂ je predvidena izgradnja petih enodružinskih samostojnih stanovanjskih objektov (B1–B5) z infrastrukturo. V objektih je dovoljeno del stanovanjskih površin nameniti opravljanju dejavnosti, in sicer delo na domu brez prekomernih vplivov na bivanjsko okolje, ki se odvijajo v zaprtih prostorih (npr. prevajanje, biro, računovodske, računalniške, pisarniške storitve). Dopustne so tudi terciarne in kvartarne dejavnosti kot dopolnilne dejavnosti za krajevne potrebe stanovanjskega območja brez prekomernih vplivov na stanovanjsko okolje.

(4) Območje funkcionalne enote FE₃ je namenjeno ureditvi novega uvoza iz JP 601622 – Dolina 27, izgradnji interne napajalne ceste, v kateri bodo potekali vodi javne infrastrukture, obračališča in eko otoka. Vzдолž vzhodnega roba območja urejanja je predvidena ureditev pločnika.

(5) Območje funkcionalne enote FE₄ je namenjeno ureditvi novega uvoza iz JP 601621 – Dobje–Dobenska Amerika, izgradnji interne napajalne ceste, v kateri bodo potekali vodi javne infrastrukture, obračališča in eko otoka.

(6) Območje funkcionalne enote FE₅ je namenjeno ureditvi nove transformatorske postaje.

(7) Znotraj OPPN bo zgrajena vsa potrebna komunalna infrastruktura.

(8) Meje funkcionalnih enot so prikazane v grafičnem delu: Načrt ureditvenega območja OPPN s prikazom funkcionalnih enot (list št. 2.5).

IV. ZASNOVA IN USMERITVE ZA PROJEKTIRANJE IN GRADNJO

9. člen

(vrste gradenj)

Dopustne so naslednje vrste prostorskih ureditev in gradenj:

– novogradnja enodružinskih stanovanjskih objektov, klet ali pritličje se lahko nameni tudi dejavnostim, ki so opredeljene v 8. členu odloka;

– pri gradnji objektov naj se upošteva načelo sonaravnosti. Objekti naj bodo grajeni klasično ali montažno z uporabo naravnih materialov (kamen, opeka, glina les in steklo);

– gradnja garaž ali pokritih parkirišč;

– postavitve nezahtevnih in enostavnih objektov za lastne potrebe;

– gradnja prometne, energetske, komunalne in telekomunikacijske gospodarske javne infrastrukture ter drugih omrežij v javni rabi;

– gradnja opornih zidov do višine 1.50, višji oporni zidovi so dovoljeni le zaradi geotehničnih pogojev terena, višje oporne zidove, ki niso namenjeni gradnji infrastrukture, je potrebno izvesti v kaskadah;

– postavitve urbane opreme in zasaditve.

10. člen

(gabariti objektov)

Enodružinski stanovanjski objekti A1–A5 in B1–B5:

– Zasnova tlorisnega gabarita stanovanjskih objektov je podolgovata, z razmerjem stranic 1:1,2 ali več.

– Predviden osnovni gabarit posameznega objekta je 8,0 m x 10,0 m na manjših parcelah, oziroma 10,0 m x 12,0 m na večjih parcelah. Tlorisna velikost objekta lahko odstopa od predvidenega gabarita pod pogojem, da izpolnjuje določila tega akta in krovnega prostorskega akta (razmerje stranic, faktorji izkoriščenosti parcele, odmiki od sosednjih parcelnih mej).

– V sklopu dvorišča je možna gradnja garaže ali nadstrešnice, tlorisnih dimenzij največ 6,00 m x 6,00 m in etažnosti P, če je zagotovljen odmik od sosednje parcele 1,5 m.

– Višinski gabarit objektov: največ K + P + M. Pritlični objekti imajo lahko vhod največ 1 m nad urejenim terenom.

– Strehe objektov morajo biti simetrične dvokapnice s smerjo slemen, vzporedno z daljšo stranico objekta in v naklonu med 38°–50°. Odpiranje strešin v mansardi je možno s frčadami (z enakim naklonom kot osnovna streha) ali strešnimi okni.

Oblikovanje strehe mora biti skladno z veljavnim krovnim prostorskim aktom.

– Objekti so lahko grajeni klasično ali montažno z uporabo naravnih materialov.

– Streha garaž ali nadstrešnic je lahko simetrična dvokapnica z enakim naklonom kot osnovni objekt na parceli ali ravna z minimalnim naklonom.

11. člen

(oblikovanje zunanje podobe objektov)

(1) Arhitektonsko oblikovanje objektov:

– Pri oblikovanju objektov se upošteva kakovostne starejše grajene ali drugače ustvarjene prostorske prvne zaradi materialnega, gospodarskega, kulturnega in socialnega pomena. Ustvarijo ali ohranijo naj se kvalitetna razmerja in strukture ter s tem vzpostavljajo prostorske in časovne kontinuitete.

– Neavtohtoni in neznačilni arhitekturni elementi in detajli na fasadah objektov, kot so arkade, večkotni ali polkrožni izzidki, stolpiči in polkrožno oblikovana okna so prepovedani.

– Fasade morajo biti obdelane z zaključnimi ometi bele barve ali v svetlih pastelnih tonih zemeljskih ali peščenih barv, lahko so tudi lesene.

– Barva strešne kritine je lahko opečna ali siva.

(2) Nezahtevni in enostavni objekti:

– Oblikovanje nezahtevnih in enostavnih objektov mora slediti oblikovanju matičnega objekta, h kateremu se gradijo.

(3) Sončni kolektorji ali sončne fotovoltaične celice morajo biti izvedeni v ravnini strehe.

12. člen

(lega objektov na zemljišču)

(1) Lega objektov in javnih površin je razvidna iz grafične priloge: Lega objektov na zemljiščih in usmeritve za projektiranje (list št. 2. 8.).

(2) Višinske kote objektov so razvidne iz grafične priloge: Karakteristični prerezi (kote pritličij) (list št. 2. 9.).

(3) Vse novogradnje (A1–A5) in (B2–B5) so pozicionirane tako, da je sleme v smeri daljše stranice objekta vzporedno s plastnicami. Zaradi gradnje na strmem terenu se mikrolokacija posameznega objekta lahko prilagodi terenu po izgradnji komunalne infrastrukture in grobih zemeljskih delih. Odmiki objekta od sosednjih parcel morajo biti 4,0 m, tako da ni motena sosednja posest in da je možno vzdrževanje in raba objektov v okviru parcele. Manjši odmik je mogoč le s soglasjem lastnika parcele.

(4) Odmiki med objekti naj bodo enaki višini kapi višjega objekta, razen ko predvideni objekt leži južno, jugovzhodno ali jugozahodno od obstoječega objekta, kjer mora biti odmik enak 1,5-kratniku višine kapi predvidenega objekta (osončenje).

(5) Od obstoječih stavb morajo biti nove stavbe oddaljene najmanj toliko, da so zagotovljeni higiensko-zdravstveni in požarno varstveni pogoji.

(6) Smeri slemen objektov so razvidne iz načrta Lega objektov na zemljiščih in usmeritve za projektiranje (list št. 2. 8.).

13. člen

(ureditev okolice)

(1) Višinske terenske razlike se morajo premoščati s travnimi brežinami. Gradnja opornih zidov je dovoljena le v primeru, kadar razlike v nivoju terena ni možno izvesti z brežino oziroma kadar zahteva za gradnjo zidu izhaja iz geomehanskega poročila. Maksimalna višina opornih zidov je 1,50 m. Višje oporne zidove je potrebno izvesti v kaskadah. Oporni zidovi morajo biti obdelani z naravnimi materiali ali ozelenjeni.

(2) Dostopne poti morajo biti urejene tako, da se v največji meri prilagajajo terenu.

(3) Ograje je možno postavljati na parcelne meje dogovorno med sosedmi. Odmik ograj in opornih zidov od notranje napajalne poti je 1,00 m. Višina ograje ob cesti pri uvozih na posamezno parcelo ne sme presežati višine 1,00 m. Okolica objektov se ureja skladno z obstoječo krajino. Zasaditve okolice objektov morajo biti izvedene iz avtohtonih dreves in grmovnic. Ciprese in hortikulturni elementi iz tujih okolij niso dovoljeni.

(4) Po končani gradnji je potrebno provizorije odstraniti. Odvečni gradbeni in izkopni material je potrebno odpeljati na ustrezno deponijo ter okolico objektov zahumuzirati, zatraviti in zasaditi.

(5) Na vsaki gradbeni parceli naj bo posajeno vsaj eno visokoraslo sadno drevo.

14. člen

(stopnja izkoriščenosti)

Faktor zazidanosti ne sme preseči 0,40.

15. člen

(parcele za gradnjo)

(1) Velikost in oblika parcel za gradnjo enodružinskih stanovanjskih objektov je razvidna iz grafične priloge: Načrt

lege objektov na zemljišču s tehničnimi elementi za zakoličbo (list št. 2.7.).

(2) Zaradi gradnje na strmem terenu se potek parcelnih mej pri parcelaciji lahko prilagodi terenu po izgradnji komunalne infrastrukture in grobih zemeljskih delih, vendar posamezna parcela ne sme biti manjša od 550 m².

V. ZASNOVA KOMUNALNE INFRASTRUKTURE

16. člen

(1) Načrtovana komunalna oprema obsega:

napajalno cesto v naselju in druge prometne površine (dovoze, parkirišča), javni vodovod za sanitarno in požarno vodo, javno fekalno kanalizacijo, meteorno kanalizacijo, ravnanje s komunalnimi odpadki, elektroenergetsko omrežje in telekomunikacijsko omrežje.

Načrtovane rešitve javne infrastrukture so razvidne iz grafične priloge: Zasnova projektnih ureditev prometne, energetske in komunalne infrastrukture (list št. 2.10.).

(2) Primarno in sekundarno komunalno omrežje mora potekati v kabelski podzemni izvedbi, v ali ob cestnem telesu tako, da bo nanj možno priključevanje posameznih objektov.

(3) Vse objekte je obvezno priključiti na:

- javno cestno omrežje;
- javni vodovod;
- fekalno kanalizacijo;
- meteorno kanalizacijo;
- telekomunikacijsko omrežje,
- elektroenergetsko omrežje in
- javni odvoz odpadkov.

(4) Pri projektiranju objektov in komunalnih naprav je potrebno upoštevati pogoje iz smernic posameznega upravljavca komunalne naprave, ki so sestavni del tega odloka.

1. Ceste in druge prometne površine

1.1. Ceste

(1) Območje občinskega podrobnega prostorskega načrta bo preko internih napajalnih cest priključeno na javni cesti JP 601621 – Dobje–Dobenska Amerika in JP 601622 – Dolina 27. Preko javne ceste JP 601621 – Dobje–Dobenska Amerika je urejena navezava na regionalno cesto R1 Škofja Loka–Poljane, odsek 1110.

(2) Pri vključevanju interne napajalne ceste na občinsko cesto in pri vseh ostalih priključkih na občinsko cesto je potrebno upoštevati polje preglednosti. V bližini nivojskih križišč ni dovoljeno saditi dreves, grmovja, postavljati predmetov in naprav ali storiti kaj drugega kar bi oviralo preglednost občinske ceste ali poti. Cestni priključek na občinsko cesto mora biti projektiran predvsem prometno varno.

(3) V projektni dokumentaciji je potrebno predvideti in opisati ter ustrezno utemeljiti vse posege v varovalnem pasu občinske ceste (cestni priključek, podporni in oporni zid, komunalni vodi, zunanja ureditev), ki se navezujejo na gradnjo ceste in njenih objektov. Rešitve cestnega priključka objektov na občinsko cesto mora zagotavljati ustrezno širino in radij priključka, ki omogoča srečevanje dveh osebnih vozil, nagib, odvodnjavanje, preglednost in morebitno prometno signalizacijo na priključku in na občinski cesti.

(4) Predvidena gradnja na nobenem delu ne sme zmanjševati obstoječe širine ceste ali posegati v prosti profil.

(5) Na notranji strani krivin (pregledna berma) ni dovoljeno saditi dreves, grmovja ali visokih poljskih kultur, postavljati predmetov in naprav ali storiti kaj drugega, kar bi oviralo preglednost občinske ceste.

(6) Meteorne vode s površin predvidene ureditve ne smejo biti speljane na občinsko cesto.

(7) Da se preprečijo škodljivi vplivi posegov v prostor ob občinski cesti na občinsko cesto in promet na njej, je ob teh cestah varovalni pas, v katerem je raba prostora omejena. Varovalni pas se meri od zunanjšega roba cestnega sveta (rob bankine) in je na vsako stran občinske ceste širok:

- pri lokalni cesti: 6 m,
- pri zbirni ali krajevni cesti: 6 m,
- pri javni poti: 4 m.

(8) Telefonski, optični in drugi kabelski vodi, nizkonapetostni oziroma napajalni vodi, kanalizacija, vodovod, toplovod in druge podobne naprave, katerih investitor ni Občina Gorenja vas - Poljane, se smejo napeljevati oziroma postavljati v območju občinske ceste in njenega varovalnega pasu le pod pogoji in na način, določenimi s soglasjem pristojnega občinskega upravnega organa za ceste.

(9) Dela na občinski cesti: prekopavanje, podboj in druga dela na občinski cesti se lahko opravljajo le z dovoljenjem pristojnega občinskega upravnega organa za ceste.

(10) Odvodnjavanje hišnih priključkov na javno cesto mora biti urejeno na način, da voda s parcel, objektov, zunanje ureditve in cestnega priključka ne priteka na občinsko cesto in ne sme biti speljano v naprave za odvodnjavanje ceste in cestnega telesa. Glede na to je v projektni dokumentaciji treba predvideti in ustrezno utemeljiti rešitve odvodnjavanja.

(11) V območju hišnih priključkov, ki predstavlja polje preglednosti (preglednostni trikotnik) se ne sme saditi dreves, grmovja in drugih visokih rastlin, ki bi ovirale pogled. V kolikor se navedeno zelenje posadi, ne sme biti višje od 0,8 m od nivoja cestnega telesa in mora biti odmaknjeno najmanj 1 m od cestnega telesa (bankine).

(12) Gradnja objektov, zunanje ureditve, priključkov in vzdrževanja cestnih priključkov mora biti ustrezno načrtovano in izvedeno varno, tako da ne bo predstavljalo nevarnosti za cesto, sosednje objekte in promet na njej. Vsa potrebna talna in vertikalna prometna signalizacija, ki se mora predvideti in utemeljiti v projektni dokumentaciji se izvede na stroške investitorja.

(13) Objekti ob občinskih cestah morajo imeti na strehah objektov, s katerih se lahko na občinsko cesto ali pot vsuje sneg, pritrjene snegolove.

1.2. Kolesarski in peš promet

Kolesarji in pešci bodo uporabljali občinsko cesto in interni napajalni cesti. Vzdolž vzhodnega roba območja urejanja je predvidena ureditev pločnika.

1.3. Mirujoči promet

Parkirna mesta so predvidena v sklopu posamezne parcele za gradnjo stanovanjskega objekta. Na vsaki parceli je predvidena ureditev vsaj 2 PM/stanovanje.

2. Oskrba z vodo

2.1. Vodovod

(1) Na območju načrtovane gradnje oskrbo s pitno vodo zagotavlja Občina Gorenja vas - Poljane.

(2) Vodovodi morajo biti zaščiteni proti toplotnim vplivom tako, da se temperatura vode pri minimalnem pretoku ne spreminja za več kot 3 °C. Vodovodi, ki potekajo po terenu, so praviloma vkopani v globini 1,2 m od dokončno urejenega nivoja terena do temena cevi. Vodovodi, ki potekajo v kolektorjih, morajo biti zaščiteni proti pojavu kondenzacije.

(3) Razdalja med temenom cevi in niveleto terena:

- v voznih površinah min. 1,2 m in maks. 1,5 m,
- v nevoznih površinah min. 1,0 m in maks. 1,5 m,
- vodovodni priključki 0,8 m, na izpostavljenih legah 1,0 m, izjemoma pri križanjih z ostalo infrastrukturo 2,5 m od nivoja zemljišča.

(4) Širina dna jarka za polaganje cevovoda mora znašati najmanj 50 cm oziroma DN+40 cm.

(5) Vodovodi morajo biti zaščiteni pred mehanskimi vplivi in onesnaženjem. Lokacijsko naj bodo vgrajeni tako, da je v primeru okvare možen izkop s strojem, ki ima orodje za izkop širine najmanj 30 cm. Na mestih, kjer zaradi objektivnih razlogov ni mogoče vgraditi vodovoda tako, da je možen strojni izkop, se vodovod položi v zaščitno cev. Praviloma naj bo zaščitna cev dolga do 30 m, za večje razdalje se priporoča izdelava kolektorja. Trasa vodovoda pred vstopom v zaščitno cev in za izstopom iz nje mora biti zamaknjena tako, da je možen izvek cevi. Zaščita pred možnim onesnaženjem se praviloma doseže:

z zadostnimi odmiki vodovoda od možnih virov onesnaženja, z vgradnjo vodovoda v zaščitne cevi, z glinenim nabojem. Kadar ni možno izvesti učinkovite zaščite z navedenimi rešitvami, se zaščita rešuje individualno s posebnimi rešitvami.

(6) Maksimalni tlak na mestu priključka pri pretoku nič je 6 bar, minimalni tlak pa 1,5 bar.

(7) Odmiki objektov od cevovoda morajo znašati najmanj:

– fiksni objekti (stavbe, oporni zidovi ...) 3 m,

– greznice, drugi možni viri onesnaženja in deponije z odpadnimi in škodljivimi snovmi 5 m,

– posamezna drevesa ali drevoredi 2 m, grmičevje 1 m,

– minimalni odmik od spodnjega roba podzemnih temeljev ali podzemnih objektov ne sme biti manjši od 1,5 m.

(8) Pri križanju vodovoda z drugimi podzemnimi napeljavami mora vodovod potekati horizontalno brez vertikalnih lomov. Križanja morajo potekati pravokotno, izjemoma je lahko kot prečkanja osi vodovoda in osi druge podzemne inštalacije med 45° in 90°.

(9) Vertikalni odmiki med vodovodi in drugimi podzemnimi napeljavami, merjeno od medsebojno najbližjih sten vodovoda in drugih komunalnih napeljav, ne morejo biti manjši od odklovov, pogojevanih v naslednjih točkah:

– v primerih križanja, ko je vodovod pod kanalizacijo, mora biti vodovod vgrajen v zaščitni cevi, ustji zaščitne cevi morata biti odmaknjeni od zunanje stene cevi kanalizacije najmanj 1,5 m na vsako stran;

– v primeru možnosti nadzora drenirane vode sta ustji zaščitne cevi lahko odmaknjeni od zunanje stene cevi kanalizacije 0,8 m na vsako stran;

– v izjemnih primerih pa je vodovod po dogovoru z upravljavcem lahko zaščiten tudi drugače, s PVC folijo oziroma z glinenim nabojem, vertikalni odmik (od temena zaščitne cevi do temelja kanala) mora znašati najmanj 0,3 m;

– v primerih križanja, ko poteka vodovod pod toplovodom, mora biti vodovod vgrajen v zaščitni cevi, ustji zaščitne cevi morata biti odmaknjeni od zunanje stene cevi toplovoda najmanj 1 m na vsako stran, vertikalni odmik (od temena zaščitne cevi do spodnjega dela telesa toplovodne napeljave) mora znašati najmanj 0,3 m;

– v primerih, ko je vodovod pod plinovodom, PTT kabli ali električni kabli, morajo biti plinovod, PTT kabli in električni kabli vgrajeni v zaščitni cevi, ustji zaščitne cevi morata biti odmaknjeni, od zunanje stene cevi vodovoda, najmanj 0,5 m na vsako stran, vertikalni odmik mora znašati najmanj 0,5 m;

– v primeru, ko je vodovod nad kanalizacijo na območju vodoprepustnega zemljišča, mora biti vodovod vgrajen v zaščitni cevi, ustji zaščitne cevi morata biti odmaknjeni od zunanje stene kanalizacije, najmanj 1,5 m na vsako stran, vertikalni odmik pa mora biti najmanj 0,3 m; če je vodovod nad kanalizacijo na območju vodoneprepustnega zemljišča, ni obveze vgraditve v zaščitno cev, vertikalni odmik je najmanj 0,3 m;

– v primeru, ko je vodovod nad toplovodom, mora biti toplovod toplotno izoliran, debelina izolacije mora zadostiti zahtevam, navedenim v drugih poglavjih tega pravilnika, vertikalni odmik pa najmanj 0,3 m.

(10) Najmanjši odmik od spodnjega roba podzemnih temeljev ali podzemnih objektov znaša 1,5 m.

(11) Najmanjši horizontalni odmik vodovoda od greznic ali drugih objektov s škodljivimi vodotopnimi snovmi, za katere je potrebna prisilna drenaža med vodovodom in virom onesnaževanja na globini, ki zagotavlja, da vodovod ne pride v stik z onesnaženo izcedno vodo, znaša na vodoprepustnem zemljišču 2 m, na vodoneprepustnem zemljišču pa 3 m. Najmanjši odmik vodovoda od dreves znaša 2 m in grmičevja 1 m.

(12) Najmanjši horizontalni odmiki napeljav, ki potekajo vzporedno z vodovodom, se vodovod nahaja pod drugim komunalnim vodom: 2,0 za kanalizacijo komunalnih odpadnih vod ali mešan sistem, 1 m za kanalizacijo padavinskih vod, plinovode, elektro kable in toplovod. Najmanjši horizontalni odmiki napeljav, ki potekajo vzporedno z vodovodom se vodovod nahaja nad drugim komunalnim vodom: 1,5 m za kanalizacijo

komunalnih odpadnih vod ali mešan sistem, 1 m za kanalizacijo padavinskih vod, plinovode, elektro kable in za toplovod.

(13) Vodovodna armatura naj se v prvi vrsti vgrajuje na lahko dostopnih mestih, kar omogoča stalno hitro regulacijo, kontrolo, vzdrževanje in po potrebi zamenjavo. Spojniki (loki, odcepi kosi itd.) morajo biti obbetonirani.

(14) Na poselitvenem območju, kjer je zgrajen, se gradi ali rekonstruira javni vodovod, je priključitev na javni vodovod obvezna.

(15) Na javni vodovod se mora priključiti vsako odjemno mesto posebej. Poraba vode se meri preko vodomera, ki je nameščen v vodomernem jašku izven stavbe ali gradbeno inženirskega objekta, čim bližje javnemu vodovodu. Uporabnik je dolžan zgraditi in vzdrževati prostor za vodomernom, ki mora biti vedno dostopen delavcem ali pooblaščenim osebam upravljavca za izvajanje vzdrževanja in rednega pregledovanja.

(16) Montažo vodovodnega priključka (instalacijska dela, tlačni preizkus in montažo vodomera) na javni vodovod, razen zemeljskih in ureditvenih del, lahko izvede le upravljavalec oziroma s soglasjem upravljavca za taka dela usposobljen izvajalec. Izdelava vodovodnega priključka se izvede na stroške investitorja (uporabnik), prav tako tudi prva vgradnja vodomera na obstoječih priključkih. Po končani gradnji uporabnik vodovodni priključek brezplačno prenese v upravljanje upravljavcu. Vsak obračunski vodomernom mora pristojni organ pregledati in žigosati. Načrtovanje in gradnja priključka objekta na javni vodovod mora izvesti investitor na lastne stroške.

(17) Oprema merilnega mesta mora biti iz trajno nerjavečega materiala. Priključna cev mora biti izvedena v padcu v smeri proti priključku na javni vodovod zaradi odzračevanja.

2.2. Hidrantno omrežje

(1) Obravnavano območje je potrebno protipožarno varovati in primerno opremiti z »javno hidrantno mrežo«.

(2) Na vodovodnem omrežju se projektira in zgradi ustrezno število hidrantov, skladno s Pravilnikom o tehničnih normativih za hidrantno omrežje za gašenje požarov. Hidranti se smejo zasipati le z gramoznim materialom zaradi odvoda vode. Glava podzemnega hidranta mora biti 10–20 cm pod nivoletno terena. Hidrantne kape pri podzemnih hidrantih morajo biti podbetonirane. Velikost betonske plošče pod hidrantno kapo mora znašati 40 x 50 x 10 cm z odprtino v sredini za glavo hidranta.

3. Odvajanje odpadnih voda

3.1. Fekalna kanalizacija

(1) Na območju OPPN poteka sekundarni kanalizacijski vod fekalne kanalizacije. Obstoječi sekundarni vod in hišni kanalizacijski priključki se ustrezno prilagodijo novi prostorski ureditvi – na delu, kjer se spreminja potek trase, je potrebno zamenjati cevi in jaške z materiali enake ali boljše kakovosti.

(2) Pri izgradnji objektov in komunalnih priključkov je potrebno posebno pozornost posvetiti varovanju obstoječih vodov in javne kanalizacije – zaščitni pred poškodbami kanalizacijskega voda in jaškov ter preprečitvi vnosa tujih vod in snovi v priključek na javno kanalizacijo.

(3) Priklon hišnega priključka objekta na javno kanalizacijo se izvede v revizijskem jašku javne kanalizacije. V kolikor razmere tega ne dopuščajo, lahko tudi direktno na javni kanal po ustreznem detajlu in z revizijskim jaškom med objektom in javnim kanalom.

(4) Investitor mora upravljalcu javne kanalizacije javiti pričetek uporabe stavbe.

(5) Po opremitvi območja poselitve z javno kanalizacijo se morajo objekti priključiti na javno kanalizacijo skladno z veljavnimi predpisi.

3.2. Meteorna kanalizacija

(1) Meteorne vode iz manipulativnih površin in cestišča se odvajajo preko peskolovov, lovilcev olj oziroma drugih ustreznih čistilnih naprav.

(2) Padavinske vode morajo biti odvajane ločeno od odvajanja komunalnih odpadnih vod v javno kanalizacijo ali preko ustrezno dimenzioniranih ponikovalnic v okoliško območje.

4. Oskrba z električno energijo**4.1. Elektroenergetsko omrežje**

(1) Za oskrbo predmetnega ureditvenega območja z električno energijo je na severovzhodni strani območja predvidena izgradnja nove transformatorske postaje TP 20/0,4kV s pripadajočim nizkonapetostnim omrežjem do posameznega merilnega oziroma odjemnega mesta – PSMO 1 na otoku funkcionalne enote F1 in PSMO 2 na otoku funkcionalne enote F2. Transformatorska postaja se locira na lastnem odmerjenem zemljišču funkcionalne enote FE₅, ki je predvidena na križišču dveh javnih cest na severovzhodnem robu območja urejanja, kjer bo zagotovljen stalen dostop za osebna vozila in gradbeno mehanizacijo.

(2) Predvidena transformatorska postaja mora po konstrukcijski zasnovi in elektroenergetski velikosti ustrezati potrebam območja. Opremljena mora biti z ustreznim SN blokom in NN razdelilci. Nizkonapetostni izvodi morajo biti izvedeni z zemeljskimi kablji tipiziranih prerezov (A1 4 x 70 + 1,5 mm², A1 4 x 150 + 1,5 mm², A1 4 x 240 + 1,5 mm²) po predhodno izdelani projektni dokumentaciji.

(3) Transformatorska postaja mora biti vgrajena v kompaktni kovinski ali montažni betonski izvedbi kot samostojni objekt. Vključitev transformatorske postaje v distribucijsko omrežje se zagotovi z vključitvijo v kabelski del izvoda DV 20 kV Gorenja vas z zemeljskimi kablji tipiziranega prereza A1 3 x 150 mm².

(4) Hišni priključki bodo urejeni podzemno, od PSMO do posamezne parcele oziroma stanovanjske hiše.

(5) Priključno mesto nove transformatorske postaje bo na TP POLJANE – ŠOLA 1985, na zemljišču parc. št. 394/9, k.o. Dobje. Za potrebe vključitve nove transformatorske postaje v SN omrežje je potrebno v sklopu ureditvenega območja zgraditi ustrezno elektro kabelsko kanalizacijo ustreznih dimenzij (zagotoviti je potrebno ustrezno število cevi), ki mora biti obdelana v načrtu nizkonapetostnega priključka.

(6) Vsi zemeljski vodi, ki bodo potekali pod povoznimi površinami oziroma bodo križali komunalne vode, se uvlečejo v elektro kabelsko kanalizacijo s kabelskimi jaški ustreznih dimenzij.

(7) Po trasi priključnih NN zemeljskih vodov je potrebno položiti ozemljitveni valjanec Fe-Zn 4 x 25 mm.

4.2. Javna razsvetljava

(1) Javna razsvetljava obravnavanega območja ni predvidena.

(2) Za osvetljevanje dvorišč in objektov naj se uporabijo svetila, opremljena s senzorji. Svetila naj bodo nameščena tako, da ne svetijo nad vodoravnico. Uporabijo naj se zasenčena svetila z ravnim zaščitnim in neprodušnim steklom in s čim manjšo emisijo UV svetlobe.

5. Ogrevanje objektov

(1) Ogrevanje objektov je individualno.

(2) Ogrevanje objektov naj se zagotavlja z energetske obnovljivimi viri, ki štejejo kot pomembna nacionalna strateška zaloga energije.

(3) Sevanje sonca se lahko izkorišča s pasivnimi solarnimi sistemi (okna, sončni zidovi) ali z aktivnimi solarnimi sistemi (sončni kolektorji in sončne celice).

(4) V primeru, da izbrani energent za ogrevanje zahteva zunanji rezervoar, mora biti lokacija na parceli za gradnjo stanovanjskega. Rezervoar ne sme biti vidno izpostavljen, lokacija se ozeleni ali ogradi z leseno polno ograjo.

6. Telekomunikacijsko omrežje

(1) Po severnem in vzhodnem robu območja urejanja poteka obstoječi telekomunikacijski vod.

(2) Za oskrbo predmetnega ureditvenega območja z telekomunikacijami je za vsako funkcionalno enoto predvidena po ena TK omarica, nameščena na koncu napajalne ceste v sklopu ekološkega otoka z obračališčem.

(3) Hišni priključek od TK omarice do posamezne parcele se izvede podzemno.

7. Ravnanje z odpadki

(1) Za zbiranje odpadkov so predvidene lokacije tipskih zabojnikov ob tlakovanih uvozih znotraj parcele za gradnjo. V času odvoza odpadkov morajo biti dostopni vozilu pooblaščen organizacije. Zbirna in prevzemna mesta za odpadke so locirana na parcelah objektov. Prevzemno mesto komunalnih odpadkov je ob interni napajalni cesti in lokalni cesti. Lokacijo določi izvajalec javne službe. Med prevzemnim mestom in mestom praznjenja ne sme biti stopnic ali drugih ovir.

(2) Objekti v katerih nastajajo komunalni odpadki morajo biti opremljeni z zadostnim številom in velikostjo zabojnikov za zbiranje ostanka komunalnih odpadkov in embalaže. Volumen zabojnikov je določen z 18. in 19. členom Odloka o odvajanju in čiščenju komunale in padavinske vode (Uradni list RS, št. 58/08, 123/08 in 107/11).

(3) Biološke odpadke se odlaga na kompostnike, predvidene v okviru zelenih površin vsakega stanovanjskega objekta.

(4) V okviru območja OPPN (poleg obračališča) se predvidita dva prostora za umestitev ekološkega otoka za zbiranje ločeno zbranih frakcij (papir, embalaža, steklo; min. dimenzije 4,0 m x 1,5 m).

(5) Za odpadke, ki nastajajo v okviru dejavnosti in niso komunalni odpadki, se mora načrtovati ustrezno, od komunalnih odpadkov ločeno zbiranje in oddajo skladno z določbami Uredbe o ravnanju z odpadki in drugimi področnimi predpisi.

(6) Okolju neškodljive rušitvene in izkopne materiale je treba trajno deponirati izključno na za to določene deponije, oziroma se jih v največji možni meri ponovno uporabi na parceli za gradnjo za zasipanje objektov in izravnavo terena.

(7) Lastnik oziroma uporabnik novega objekta je dolžan prijaviti občinski gospodarski javni službi (GJS) ravnanja z odpadki začetek uporabe objekta, in sicer najkasneje 15 dni pred začetkom uporabe.

VI. REŠITVE IN UKREPI ZA VARSTVO KULTURNE DEDIŠČINE**17. člen****1. Varstvo kulturne dediščine**

Na obravnavanem območju OPPN ni objektov ali območij kulturne dediščine.

VII. REŠITVE IN UKREPI ZA VAROVANJE OKOLJA, NARAVNIH VIROV IN OHRANJANJE NARAVE**18. člen****1. Varstvo pred hrupom**

(1) Na podlagi Uredbe o mejnih vrednostih kazalcev hrupa v okolju (Uradni list RS, št. 105/05, 34/08) sodi obravnavano območje v III. Območje varstva pred hrupom. Za to območje veljajo dnevne ravni hrupa 60 dBA in mejne nočne ravni 50 dBA. Ukrepi za varovanje objektov in območij pred prekomernim hrupom morajo biti izvedeni v skladu s predpisi. Predvideni objekti oziroma njihovo obratovanje in uporaba po končani gradnji ne smejo presežati predpisane mejne ravni hrupa.

(2) V času gradnje je zaradi obratovanja strojev in dovoza tovornih vozil pričakovati občasne povečane emisije hrupa. Za zmanjševanje hrupa v času gradnje je predvideno, da bodo vsa gradbena dela potekala v dnevnem času, med delovnim tednom.

2. Varstvo tal

(1) Posegi v tla se izvedejo tako, da bodo prizadete čim manjše površine tal. Začasne prometne in gradbene poti ter deponije se uporabljajo infrastrukturne površine, na katerih so tla manj kvaliteta.

(2) Pri gradnji se uporabljajo transportna sredstva in gradbeni stroji, ki so tehnično brezhibni ter le materiali, za katere obstajajo dokazila o njihovi neškodljivosti za okolje. S transportnih in gradbenih površin ter deponij gradbenih materialov je treba

preprečiti emisije prahu z vlaženjem teh površin ob sušnem in vetrovnem vremenu. S teh površin je treba preprečiti odtekanje vod na kmetijsko obdelovalne površine – travnike oziroma na površine parcel obstoječih objektov.

(3) Humus se ob začetku gradbenih del odstrani in deponira na način, ki ohranja njegovo rodovitnost oziroma tako, da ne pride do onesnaženja s škodljivimi snovmi in manj rodovitnim materialom. Pri tem ne sme priti do mešanja mrtvice in živice, ki ne sme biti deponirana v kupih višjih od 1.20 m.

(4) Izkopni in neškodljivi rušitveni materiali se uporabijo na parcelah za gradnjo kot materiali za zasipavanje objektov in izravnavo različnih nivojev terena z brežinami.

3. Varstvo zraka

(1) Ukrepi za varstvo zraka v času gradnje predvidevajo predvsem preprečevanje prašenja z območja gradbišča in dovoznih cest.

(2) Objekti morajo biti ogrevani z ekološko čistimi viri (plin, biomasa, sonce, geosonda).

4. Varstvo pred svetlobnim onesnaženjem

(1) Za osvetljevanje javnih in zasebnih zunanjih površin naj se uporabljajo žarnice, ki oddajajo rumeno ali oranžno svetlobo in ne oddajajo UV spektra; to so natrijeve plinske žarnice (nizkotlačne in visokotlačne). Svetilke naj bodo nepredušno zaprte in usmerjene v tla, brez sevanja svetlobe nad vodoravnico.

(2) Osvetljevanje območja, dovoznih poti, parkirišč in objektov naj bo zmanjšano na najnižjo raven. Območja, za katera osvetljevanje ni nujno potrebno, naj se ne osvetljujejo.

5. Ohranjanje narave

Na območju OPPN ni naravnih vrednot, zavarovanih območij ali območij pomembnih za ohranjanje biotske raznovrstnosti.

6. Varovanje gozdov

(1) Obravnavano območje urejanja ne sega v gozd oziroma gozdni prostor, načrtovane ureditve pa po presoji Zavoda za gozdove ne bodo ogrožale funkcij gozdov v njenem zaledju ter razvoja populacij divjadi.

(2) Po priporočilu Zavoda za gozdove se v okviru urejanja zelenih površin ne uporablja gostiteljskih vrst za hrušev ožig in invazivnih tujerodnih vrst, da bi se preprečilo širjenje hruševega ožiga in invazivnih tujerodnih vrst v naravno okolje.

7. Osončenje

Oblikovanje objektov in razpored prostorov mora omogočiti 45° kot osončenja občutljivih prostorov za bivanje in delo.

VIII. REŠITVE IN UKREPI ZA VARSTVO PRED NARAVNIMI IN DRUGIMI NESREČAMI, VKLJUČNO Z VARSTVOM PRED POŽAROM

19. člen

(1) Vsi objekti na območju OPPN morajo biti dimenzionirani in projektirani Ustrezno glede na stopnjo potresne ogroženosti. Po karti potresne nevarnosti (atlas ARSO) se Občina Gorenja vas - Poljane nahaja v območju s projektnim pospeškom tal (g) 0,225.

(2) Pri načrtovanju gradbene konstrukcije objekta je potrebno upoštevati drugi odstavek 4. člena in 5. člen Pravilnika o mehanski odpornosti in stabilnosti objektov (Uradni list RS, št. 101/05).

20. člen

(stabilnost terena)

(1) Obravnavano območje urejanja ne leži na erozijskem območju.

(2) Predvidene ureditve ne smejo poslabšati stabilnosti terena tako v fazi gradnje, kot v fazi uporabe.

(3) Temeljna tla posameznih objektov mora zapisniško prevzeti geomehanik.

21. člen

(varstvo pred požarom)

(1) V OPPN so upoštevani pogoji varstva pred požarom, zagotovljeni so zadostni odmiki med objekti za preprečitev

prenosa požara iz objekta na objekt. Zagotovljene so zadostne količine požarne vode iz hidrantnega omrežja. Manipulacijske površine ob objektih omogočajo dovoz gasilnim avtomobilom in zagotavljajo delovne površine za intervencijska vozila.

(2) Za zaščito v primeru nevarnosti elementarnih in drugih nesreč so zagotovljene ustrezne evakuacijske poti in površine za ljudi, živali in materialne dobrine, intervencijske poti in površine.

(3) Izpolnjevanje bistvenih zahtev varnosti pred požarom za požarno manj zahtevne objekte se dokazuje v elaboratu »zasnova požarne varnosti«, za požarno zahtevne objekte pa v elaboratu »študija požarne varnosti«. Požarno manj zahtevni objekti in zahtevni objekti so določeni v predpisu o zasnovi in študiji požarne varnosti.

IX. DOPUSTNA ODPSTOPANJA

22. člen

(1) Pri določanju višinske kote objekta so dovoljene tolerance do + 50 cm s tem, da kota objekta in dovoz ne vplivajo na varnost cestnega prometa.

(2) Tlorisne gabarite se lahko presega z balkoni, ki so lahko zamaknjeni iz gabarita stavbe do 1,50 m.

(3) Dovoljeno je odstopanje od velikosti in oblike tlakovanih površin, ki so prikazane v grafičnih prilogah, vendar morajo biti upoštevana določila tega odloka. Prav tako je dovoljeno odstopanje od ostale zunanje ureditve na parceli za gradnjo, ki je prikazana v grafičnih prilogah.

(4) Dovoljene so tudi tolerance pri prometnem, komunalnem in energetskem urejanju prostora na podlagi ustrezne projektne dokumentacije, če to pogojujejo primernejši obratovalni parametri in ekonomičnejša investicijska vlaganja ob pogoju, da predstavitev ne spreminjajo vsebinskega koncepta OPPN.

X. NAČRT PARCELACIJE

23. člen

Parcelacija se izvede po načrtu: Načrt lege objektov na zemljišču s tehničnimi elementi za zakoličbo (list št. 2.7). Načrt vsebuje tehnične elemente za prenos novih mej parcel za gradnjo in objektov v naravi. Parcele za gradnjo so določene z lomnimi točkami, ki so v Gauss-Krugerjevem sistemu in so razvidne iz grafične priloge.

XI. ETAPNOST IZVEDBE IN DRUGI POGOJI ZA IZVAJANJE OBČINSKEGA PODROBNEGA PROSTORSKEGA NAČRTA

24. člen

(etapnost izvedbe)

(1) Prva faza izvedbe je parcelacija območja.

(2) Druga faza je izgradnja komunalne infrastrukture do vsakega objekta in izvedba napajalnih cest znotraj območja skupaj z obračališčem in otokom.

(3) V tretji fazi izvedbe sledi gradnja stanovanjskih objektov.

25. člen

(tehnični pogoji za projektiranje)

Širine in radiji cestnih priključkov ter elementi občinske ceste morajo biti prilagojeni potrebam komunalnih in intervencijskih vozil oziroma prometa. Cestni in hišni priključki morajo biti prilagojeni niveleti vozišča ceste, na katero se priključujejo. Območje križišč in njihova neposredna okolica ob cesti mora biti urejena tako, da je zagotovljena zadostna

preglednost na območju cestnih priključkov na občinske ceste. Investitor je dolžan območje notranjih prometnic opremiti s predpisano talno in vertikalno prometno signalizacijo in opremo na lastne stroške ter jo redno vzdrževati. Meteorna in druga voda s parcel in priključkov ne sme pritekati na javno cesto ali na njej zastajati.

26. člen

(obveznosti v času gradnje)

(1) V času gradnje imajo investitorji in izvajalci naslednje obveznosti:

- pred začetkom del morajo izvajalci obvestiti upravljavce prometne, komunalne, energetske in telekomunikacijske infrastrukture ter skupno z njimi zakoličiti in zaščititi obstoječe infrastrukturne vode;
 - zagotoviti zavarovanje gradbišča tako, da bosta zagotovljena varnost in raba bližnjih objektov in zemljišč;
 - promet v času gradnje organizirati tako, da ne bo prihajalo do večjih zastojev na obstoječem cestnem omrežju ter da se prometna varnost zaradi gradnje ne bo poslabšala;
 - sproti kultivirati območje velikih posegov (nasipi, vkopi);
 - v skladu z veljavnimi predpisi v najkrajšem možnem času odpraviti prekomerne negativne posledice, ki bi nastale zaradi gradnje;
 - zagotoviti nemoteno komunalno oskrbo preko vseh obstoječih infrastrukturnih vodov in naprav;
 - v času gradnje zagotoviti vse potrebne varnostne ukrepe za preprečitev prekomernega onesnaženja tal, vode in zraka pri transportu, skladiščenju in uporabi škodljivih snovi;
 - v primeru nesreče zagotoviti takojšnje ukrepanje usposobljene službe;
 - zagotoviti sanacijo zaradi gradnje poškodovanih objektov, naprav in območij ter okolico objektov;
 - sanirati oziroma povrniti v prvotno stanje vse poti in ceste, ki bodo zaradi uporabe v času gradnje objektov prekinjene ali poškodovane;
 - ob izvedbi posega je investitor dolžan odstraniti plodno zemljo in jo začasno deponirati na za to predvideni lokaciji;
 - po končani gradnji je potrebno odstranitičasne objekte, odvečni gradbeni material in urediti okolico ter višino zemljišča na parcelni meji prilagoditi sosednjemu zemljišču.
- (2) Vsi navedeni ukrepi se morajo izvajati v skladu s smernicami za načrtovanje pristojnih nosilcev urejanja prostora, na podlagi gradbenega dovoljenja ter ob upoštevanju veljavne zakonodaje.

XII. VRSTE DOPUSTNIH POSEGOV PO PRENEHANJU VELJAVNOSTI OBČINSKEGA PODROBNEGA PROSTORSKEGA NAČRTA

27. člen

Občinski podrobni prostorski načrt preneha veljati, ko je izveden, ko so z načrtom predvideni objekti zgrajeni in v uporabi. Izvedenost načrta ugotovi Občinski svet Občine Gorenja vas - Poljane z odlokom. Po prenehanju veljavnosti občinskega podrobnega prostorskega načrta se območje ureja z občinskim prostorskim načrtom (OPN).

XIII. KONČNE DOLOČBE

28. člen

Občinski podrobni prostorski načrt je na vpogled vsem zainteresiranim na sedežu Občine Gorenja vas - Poljane in na Upravni enoti Škofja Loka.

29. člen

Inšpekcijsko nadzorstvo nad izvajanjem tega odloka opravlja Inšpektorat RS za okolje in Inšpektorat RS promet, energetiko in prostor.

30. člen

Ta odlok začne veljati osmi dan po objavi v Uradnem listu Republike Slovenije.

Št. 3505-01/2016-034

Gorenja vas, dne 4. oktobra 2018

Župan

Občine Gorenja vas - Poljane
Milan Čadež i.r.

3268. Pravilnik o vrednotenju programov na področju socialno-humanitarnih dejavnosti, ki se sofinancirajo iz proračuna Občine Gorenja vas - Poljane

Na podlagi 1. in 97. člena Zakona o socialnem varstvu (Uradni list RS, št. 3/07 – UPB in nasl.), 21. in 29. člena Zakona o lokalni samoupravi (Uradni list RS, št. 94/07 – UPB2 in nasl.), 2. in 7. člena Zakona o javnih financah (Uradni list RS, št. 11/11 – UPB in nasl.) ter 8. in 17. člena Statuta Občine Gorenja vas - Poljane (Uradni list RS, št. 85/13, 48/15, 31/17) je Občinski svet Občine Gorenja vas - Poljane na 22. redni seji dne 4. 10. 2018 sprejel

P R A V I L N I K

o vrednotenju programov na področju socialno-humanitarnih dejavnosti, ki se sofinancirajo iz proračuna Občine Gorenja vas - Poljane

I. SPLOŠNE DOLOČBE

1. člen

Ta pravilnik določa postopke, pogoje in merila za izbiro in vrednotenje ter razdelitev sredstev, namenjenih za sofinanciranje redne dejavnosti in programov na področju socialno-humanitarnih dejavnosti, ki se sofinancirajo iz proračuna Občine Gorenja vas - Poljane.

2. člen

Sredstva so dostopna vsem potencialnim izvajalcem, in sicer za naslednje vsebine na področju socialno-humanitarnih dejavnosti:

- posebne socialne programe in storitve invalidskih organizacij, s katerimi prispevajo k realizaciji pravic človeka državljana in nediskriminaciji invalidov,
- programe humanitarnih organizacij, s katerimi rešujejo oziroma blažijo socialne stiske in težave posameznikov in skupin,
- podporo delovanju invalidskih in humanitarnih organizacij,
- programe za funkcionalno, socialno in zdravstveno ogrožene posameznike na območju Občine Gorenja vas - Poljane,
- druge programe društev in organizacij, ki vsebujejo elemente skrbi za zdravje in reševanje socialnih stisk in težav občanov.

3. člen

Sredstva, ki se razdelijo na podlagi tega pravilnika, niso namenjena za sofinanciranje:

- programov, ki jih posamezni izvajalci izvajajo kot redne programe (zakonska ali pogodbeno obveznost),
- investicije v prostore društev (nakup in vzdrževanje nepremičnin),

- formalnega izobraževanja,
- stroškov dela izvajalcev programov/projektov,
- programov, ki so sofinancirani iz drugih razpisov občine (na področju kulture, turizma, športa ...).

II. UPRAVIČENCI DO SREDSTEV

4. člen

Upravičenci do finančnih sredstev po tem pravilniku (v nadaljevanju: izvajalci) so:

- organizacije, društva, združenja in zveze, ki so registrirane za izvajanje socialno-humanitarnih dejavnosti,
- javni socialno-varstveni zavodi,
- dobrodelne organizacije kot prostovoljne in neprofitne organizacije, ki jih z namenom, da bi reševale socialne stiske in težave občanov, ustanovijo posamezniki v skladu z zakonom,
- organizacije za samopomoč kot prostovoljne in neprofitne organizacije, ki jih ustanovijo posamezniki v skladu z zakonom, da v njih izvajajo posebne socialne programe in storitve z namenom skupnega reševanja socialnih problemov občanov,
- invalidske organizacije kot prostovoljne in neprofitne organizacije, ki jih ustanovijo invalidi ali drugi posamezniki v skladu z zakonom, da v njih izvajajo posebne socialne programe in storitve, utemeljene na značilnostih invalidnosti po posameznih funkcionalnih okvarah.

Za izvajalce programov se po tem pravilniku ne štejejo organizacije, registrirane na podlagi Zakona o gospodarskih družbah.

III. POGOJI ZA RAZDELITEV SREDSTEV

5. člen

Izvajalci iz 4. člena morajo izpolnjevati tudi naslednje pogoje:

- sedež v Občini Gorenja vas - Poljane ali vsaj 3 člani, uporabniki ali prostovoljci, ki so občani Občine Gorenja vas - Poljane,
- program ali projekt se izvaja na območju Občine Gorenja vas - Poljane ali izven nje, če v njem aktivno sodelujejo občani Občine Gorenja vas - Poljane,
- nimajo neporavnanih obveznosti do občine,
- da so registrirani in delujejo najmanj eno leto,
- da imajo urejeno evidenco o članstvu, razen za javne socialno-varstvene zavode,
- da dejavnost opravljajo na neprofitni osnovi.

6. člen

Izvajalci morajo občini redno vsako leto dostavljati poročila o realizaciji programov in plan aktivnosti za prihodnje leto. Ta pogoj ne velja za društva, ki na razpis kandidirajo prvič.

Izvajalec lahko z eno vlogo prijavi več programov.

IV. POSTOPEK RAZDELITVE SREDSTEV

7. člen

Finančna sredstva se upravičencem dodelijo na podlagi javnega razpisa, objavljenega na spletni strani občine in v glasilu Podblegaške novice.

Višina razpoložljivih sredstev se določi v vsakoletnem proračunu Občine Gorenja vas - Poljane.

8. člen

Javni razpis mora vsebovati najmanj:

- navedbo naročnika (naziv, sedež),
- predmet javnega razpisa,
- opredelitev upravičencev, ki se lahko prijavijo na razpis,
- pogoje, ki jih morajo izpolnjevati upravičenci,
- višino razpoložljivih sredstev in navedbo pogojev za porabo sredstev,

- rok za oddajo vlog,
- način dostave vlog,
- informacije o tem, kje lahko zainteresirani dobijo dodatne informacije in prevzamejo razpisno dokumentacijo,
- kriterije in merila za vrednotenje vlog,
- rok, v katerem bodo prijavitelji obveščeni o izidu javnega razpisa.

Rezultate razpisa se objavi na občinski spletni strani. Rok za oddajo prijav na razpis ne sme biti krajši od 30 dni.

9. člen

Postopek dodeljevanja finančnih sredstev izvajalcem poteka po naslednjem zaporedju:

- priprava in objava javnega razpisa za zbiranje vlog izvajalcev,
- pregled in ocenjevanje prispelih vlog,
- sprejem odločitve o sofinanciranju vlog,
- obveščanje izvajalcev o odločitvi,
- sklepanje pogodb,
- spremljanje izvajanja pogodb in namenskega koriščenja proračunskih sredstev,
- obravnava poročil o projektih in ocena skladnosti s pogodbami izvajalcev.

10. člen

Postopek javnega razpisa vodi strokovna komisija, ki jo imenuje župan za čas njegovega mandatnega obdobja.

Komisija odpre prispеле vloge na razpis, ugotavlja pravočasnost, pravilnost in popolnost vlog, izpolnjevanje pogojev iz tega pravilnika, ovrednoti vloge glede na merila iz tega pravilnika, pripravi predlog razdelitve sredstev ter spremlja namensko porabo sredstev.

O odpiranju vlog komisija vodi zapisnik. Na podlagi ugotovitev zapisnika o odpiranju vlog izda občinska uprava sklep o zavrnjenju vlog, ki so bile prepozne. Vloga je pravočasna, če je prispela v roku, ki je določen v razpisu.

11. člen

Predlagatelji, ki v predpisanem roku oddajo formalno nepopolne predloge, lahko le-te dopolnijo v roku 8 dni od prejema obvestila. Nepopolnih vlog komisija po tem roku ne obravnava.

V primeru, da je popolna vloga neustrezna (npr. ker prijavitelj ne izpolnjuje pogojev iz 5. člena tega pravilnika), se s sklepom zavrne.

12. člen

Komisija predlog razdelitve sredstev posreduje občinski upravi, ki izračuna vrednost točke glede na višino sredstev iz proračuna in glede na zbrano skupno število točk predlagateljev za njihovo redno dejavnost in programe.

Po določitvi višine vrednosti točke občinska uprava za odločbo obvesti vse predlagatelje o višini dodeljenih sredstev za redno dejavnost in posamezne programe, s katerimi so kandidirali na javnem razpisu.

Predlagatelji se lahko na odločbo občinske uprave pritožijo županu Občine Gorenja vas - Poljane v roku 15 dni od prejema. Na odločitev župana pritožba ni možna.

13. člen

Po preteku roka za pritožbo župan z izbranimi izvajalci programov sklene pogodbo o sofinanciranju programov. V pogodbi se opredeli program, ki je predmet sofinanciranja, višino in namen sofinanciranja, roke za zagotovitev finančnih sredstev, način nadzora nad namensko porabo proračunskih sredstev ter določilo, da mora prejemnik ob nenamenski porabi sredstva vrniti v proračun.

V petnajstih dneh po prejemu pogodbe morajo izvajalci podpisani izvod pogodbe vrniti občinski upravi. Če s strani izvajalca podpisana pogodba ni vrnjena v tem roku občini, se šteje, da je izvajalec odstopil od svoje vloge za sofinanciranje projekta oziroma programa.

14. člen

Izvajalci programov so dolžni izvajati programe v skladu s tem pravilnikom in le za namene, kot so jim bili opredeljeni v pogodbi.

Izvajalci programov morajo po opravljenih nalogah oziroma v časovnih razdobjih, določenih s pogodbo, občini predložiti dokazila o izpolnitvi prevzetih obveznosti v skladu s pogodbo. Izvajanje projektov oziroma programov spremlja komisija.

15. člen

Občina Gorenja vas - Poljane lahko od izvajalcev programov zahteva vsa dokazila in podatke, ki so potrebni za ovrednotenje izvajanja dogovorjenih projektov in programov.

Če komisija ali občinska uprava kadarkoli ugotovi namenensko porabo sredstev s strani izvajalca, se sofinanciranje nemudoma ustavi, že prejeta sredstva pa mora izvajalec vrniti v občinski proračun skupaj z zakonsko predpisanimi zamudnimi obrestmi.

Izvajalec, ki krši določila tega člena, ne more kandidirati na naslednjem javnem razpisu občine za ta namen.

16. člen

Razpisna dokumentacija zajema razpisne obrazce z navodili in kriteriji, ki jih pripravi občinska uprava in so v času razpisa na voljo v prostorih občinske uprave in na spletu, možno pa jo je dobiti tudi v elektronski obliki.

Izvajalci morajo dati ponudbo svojih programov na predpisanih obrazcih in jim predložiti dokazila oziroma priloge, ki jih zahtevajo obrazci.

V. MERILA IN KRITERIJI ZA DODELITEV SREDSTEV

17. člen

Merila in kriteriji za ocenjevanje in vrednotenje prijavljenih programov in projektov so podlaga za odločitev o izbiri in o višini sofinanciranja iz občinskega proračuna Občine Gorenja vas - Poljane in so določeni s tem pravilnikom in z vsakoletnim razpisom.

18. člen

Predlagane programe in projekte za sofinanciranje socialno-humanitarnih dejavnosti se ocenjuje in vrednoti na podlagi naslednjih meril in kriterijev:

	Merila
1.	Sedež in delovanje v javnem interesu
2.	Dostopnost programa/projekta
3.	Število članov društva
4.	Programi, prireditve, obiski, srečanja, druge aktivnosti

1. SEDEŽ IN DELOVANJE V JAVNEM INTERESU

1.1.	Sedež	največ 15 točk
1.2.	Delovanje v javnem interesu	največ 2 točki

1.1. Sedež

Sedež društva (ali sedež enote) v Občini Gorenja vas - Poljane	15 točk
Sedež društva (ali sedež enote) izven Občine Gorenja vas - Poljane, vendar na območju UE Škofja Loka	5 točk
Sedež društva (ali sedež enote) izven UE Škofja Loka, z vsaj 3 člani, prostovoljci ali uporabniki, ki so občani Občine Gorenja vas - Poljane	3 točke

1.2. Delovanje v javnem interesu

Izvajalec ima izdano veljavno odločbo državnega organa, da deluje v javnem interesu	2 točki
Izvajalec nima izdane veljavne odločbe državnega organa, da deluje v javnem interesu	0 točk

2. DOSTOPNOST PROGRAMA ALI PROJEKTA

2.1.	Lokacija izvajanja programa/projekta	največ 10 točk
2.2.	Število uporabnikov (koristnikov) programa ali projekta, ki so jim vsebine namenjene in imajo prebivališče v občini	največ 50 točk

2.1. Lokacija izvajanja programa/projekta

Program/projekt se v celoti izvaja v Občini Gorenja vas - Poljane	10 točk
Program/projekt se izvaja izven Občine Gorenja vas - Poljane	3 točke

2.2. Število uporabnikov (koristnikov) programa ali projekta, ki imajo stalno prebivališče v Občini Gorenja vas - Poljane, in jim je program ali projekt tudi namenjen (ni nujno, da so uporabniki tudi člani društva).

SEZNAM

Do deset uporabnikov programa/projekta s stalnim prebivališčem v občini, ki jim je program/projekt tudi namenjen	2 točki
Najmanj enajst in največ dvajset uporabnikov programa/projekta s stalnim prebivališčem v občini, ki jim je program/projekt tudi namenjen	5 točk
Najmanj enaindvajset in največ sto uporabnikov programa/projekta s stalnim prebivališčem v občini, ki jim je program/projekt tudi namenjen	7 točk
Nad sto do petsto uporabnikov programa/projekta s stalnim prebivališčem v občini, ki jim je program/projekt tudi namenjen	15 točk
Nad petsto uporabnikov programa/projekta s stalnim prebivališčem v občini, ki jim je program/projekt tudi namenjen	50 točk

3. ŠTEVILO ČLANOV DRUŠTVA

3.1.	Število članov društva, ki imajo stalno prebivališče v Občini Gorenja vas - Poljane	40 točk
------	---	---------

3.1. Število članov društva, ki imajo stalno prebivališče v Občini Gorenja vas - Poljane

Do 10 članov iz občine	1 točka
Od 11 do 40 članov iz občine	2 točki
Od 41 do 70	3 točke
Od 71 do 150 članov iz občine	5 točk
Od 151 članov do 500	25 točk
Nad 500 članov iz občine	40 točk

4. PROGRAMI POMOČI, PRIREDITVE, OBISKI, SREČANJA, DRUGE AKTIVNOSTI

4.1.	Zbiranje in delitev pomoči v občini skozi celo leto	30 točk
4.2.	Programi obiskov, prevozov in obdarovanja težjih bolnikov, invalidov, oseb z motnjami v duševnem zdravju in ostarelih	30 točk
4.3.	Organizacija dobrotelčnih – humanitarnih prireditev	15 točk
4.4.	Organizacija večdnevniških ekskurzij, izletov in rekreativnih prireditev z namenom rehabilitacije, ki jih organizira humanitarno društvo (organizacija)	10 točk
4.5.	Organizacija srečanj skupin za samopomoč za občane na območju Občine Gorenja vas - Poljane	30 točk
4.6.	Založniška dejavnost in promocijske aktivnosti	9 točk
4.7.	Predavanje, delavnica, tečaj, seminar ali druga oblika izobraževanja s področja zdravstvene, socialne in humanitarne dejavnosti (ne velja za formalno izobraževanje) za člane ali uporabnike, ki se izvede na območju Občine Gorenja vas - Poljane	10 točk

4.8.	Organizacija pisarne za informiranje in svetovanje ali dnevnega centra	20 točk
4.9.	Večdnevno letovanje in zimovanje socialno in zdravstveno ogroženih otrok	50 točk
4.10.	Preventivno zdravstveni programi	20 točk

4.1. Zbiranje in delitev pomoči (oblačila, hrana, finančna sredstva ...) socialno ogroženim posameznikom, družinam in članom društva v Občini Gorenja vas - Poljane

Zbiranje in delitev pomoči v Občini Gorenja vas - Poljane za občane Občine Gorenja vas - Poljane skozi celo leto	30 točk
Zbiranje in delitev pomoči izven občine za občane Občine Gorenja vas - Poljane skozi celo leto	2 točki

4.2. Programi obiskov, prevozov in obdarovanja težjih bolnikov, invalidov, oseb z motnjami v duševnem zdravju in ostarelih

Manj kot petdeset obiskov letno	3 točke
Najmanj do največ tristo obiskov letno	7 točk
Nad tristo obiskov letno	30 točk

4.3. Organizacija dobrotelčnih – humanitarnih prireditev, namenjenim občanom Občine Gorenja vas - Poljane

Organizacija humanitarne prireditve na območju Občine Gorenja vas - Poljane	15 točk
Organizacija humanitarne prireditve izven območja Občine Gorenja vas - Poljane, vendar na območju UE Škofja Loka	3 točke
Sodelovanje na humanitarni prireditvi na območju Občine Gorenja vas - Poljane	7 točk
Sodelovanje na humanitarni prireditvi izven območja Občine Gorenja vas - Poljane, vendar na območju UE Škofja Loka	1 točka

4.4. Organizacija večdnevniških letovanj, ekskurzij, izletov in rekreativnih prireditev z namenom rehabilitacije za člane oziroma uporabnike, ki so tudi občani Občine Gorenja vas - Poljane

Organizator ima sedež (oziroma enoto) v občini	
– število taborov, letovanj ... enodnevnih	1 točka / dogodek
– število taborov, letovanj ... večdnevniških do 3 dni	5 točk / dogodek
– število taborov, letovanj ... večdnevniških nad 3 dni	10 točk / dogodek
Organizator ima sedež (oziroma enoto) izven občine	
– število taborov, letovanj ... enodnevnih	1 točka / dogodek
– število taborov, letovanj ... večdnevniških do 3 dni	2 točki / dogodek
– število taborov, letovanj ... večdnevniških nad 3 dni	3 točke / dogodek

4.5. Organizacija srečanj skupin za samopomoč za občane na območju Občine Gorenja vas - Poljane

Redna srečanja skupin do 1-krat mesečno	10 točk
Redna srečanja skupin do 1-krat tedensko ali več kot 1-krat tedensko	30 točk

4.6. Založniška dejavnost in promocijske aktivnosti

Izdaja glasila (biltena) društva ali posodobitev spletne strani	3 točke
Brošure z vsebinami preventivno-informativnega značaja	4 točke
Knjižna publikacija z vsebinami s področja preventive, zdravega načina življenja	9 točk

4.7. Predavanje, delavnica, tečaj ali druga oblika izobraževanja (ne velja za formalno izobraževanje) za člane ali uporabnike, ki se izvede na območju Občine Gorenja vas - Poljane

Enkrat mesečno	10 točk
Več kot šestkrat letno	3 točke
Enkrat letno	1 točka

4.8. Organizacija pisarne za informiranje in svetovanje ali dnevnega centra za člane ali uporabnike:

Organizacija pisarne za informiranje in svetovanje ali dnevnega centra za člane ali uporabnike na območju Občine Gorenja vas - Poljane vsaj enkrat mesečno	10 točk
Organizacija pisarne za informiranje in svetovanje ali dnevnega centra za člane ali uporabnike na območju Občine Gorenja vas - Poljane vsaj enkrat tedensko	20 točk
Organizacija pisarne za informiranje in svetovanje ali dnevnega centra za člane ali uporabnike izven območja Občine Gorenja vas - Poljane vsaj enkrat mesečno	3 točke
Organizacija pisarne za informiranje in svetovanje ali dnevnega centra za člane ali uporabnike izven območja Občine Gorenja vas - Poljane vsaj enkrat tedensko	7 točk

4.9. Večdnevna letovanja in zimovanja socialno in zdravstveno ogroženih otrok s stalnim prebivališčem v občini.

Organizator organizira večdnevno letovanje oziroma zimovanje otrok za:

do 10 otrok	20 točk
nad 10 otrok	50 točk

4.10. Preventivno zdravstveni programi:

Preventivni zdravstveni programi za osnovnošolce na eni OŠ	10 točk
Preventivni zdravstveni programi za osnovnošolce na obeh OŠ	20 točk

19. člen

Merila so določena v točkah. Vrednost točke se izračuna za vsako proračunsko leto posebej in je odvisna od višine sredstev, ki so v proračunu Občine Gorenja vas - Poljane namenjena za sofinanciranje socialno-humanitarnih dejavnosti.

Kolikor je glede na dosežene točke višina sredstev za sofinanciranje višja od zaprosenih sredstev, se posameznemu izvajalcu zagotovi sredstva največ v višini, zaproseni v prijavi, razliko pa se vrne v proračun.

VI. PREHODNE IN KONČNE DOLOČBE

20. člen

Spremembe in dopolnitve tega pravilnika se uveljavljajo po enakem postopku, kot velja za njegov sprejem.

21. člen

Z dnem uveljavitve tega Pravilnika preneha veljati Pravilnik o vrednotenju programov na področju socialno-humanitar-

nih dejavnosti, ki se sofinancirajo iz proračuna Občine Gorenja vas - Poljane (Uradni list RS, št. 55/04 in 108/09).

22. člen

Ta pravilnik začne veljati naslednji dan po objavi v Uradnem listu Republike Slovenije.

Št. 125-03/2018-001

Gorenja vas, dne 4. oktobra 2018

Župan
Občine Gorenja vas - Poljane
Milan Janez Čadež i.r.

3269. Sklep o ukinitvi statusa javnega dobra

Na podlagi 51. člena Zakona o lokalni samoupravi (Uradni list RS, št. 94/07 – uradno prečiščeno besedilo, 27/08 Odl. US, 76/08, 100/08 Odl. US, 79/09, 14/10 Odl. US, 51/10, 84/10 Odl. US, 40/12 – ZUJF) in 17. člena Statuta Občine Gorenja vas - Poljane (Uradni list RS, št. 85/13, 48/15 in 31/17) je Občinski svet Občine Gorenja vas - Poljane na 22. redni seji 4. oktobra 2018 sprejel

S K L E P**o ukinitvi statusa javnega dobra**

1.

Ukine se status javnega dobra v splošni rabi parc. št. 1849/11 (ID 6836602), k.o. 2050 Leskovica.

2.

Nepremičnina iz 1. točke tega sklepa postane last Občine Gorenja vas - Poljane, Poljanska cesta 87, 4224 Gorenja vas, matična številka: 5883261000.

3.

Ta sklep začne veljati naslednji dan po objavi v Uradnem listu Republike Slovenije.

Št. 478-012/2018-007

Gorenja vas, dne 4. oktobra 2018

Župan
Občine Gorenja vas - Poljane
Milan Čadež i.r.

GORNJI PETROVCI**3270. Sklep o imenovanju nadomestnega člana Občinske volilne komisije Občine Gornji Petrovci**

Na podlagi 38. člena Zakona o lokalnih volitvah (Uradni list RS, št. 94/07 – uradno prečiščeno besedilo, 45/08 in 83/12) in 16. člena Statuta Občine Gornji Petrovci (Uradni list RS, št. 101/06) je Občinski svet občine Gornji Petrovci na 26. redni seji dne 12. 10. 2018 sprejel

S K L E P**o imenovanju nadomestnega člana Občinske volilne komisije Občine Gornji Petrovci**

1. Občinski svet Občine Gornji Petrovci ugotavlja, da je Devid Balek, Neradnovci 44, član Občinske volilne komisije

Občine Gornji Petrovci, dne 3. 8. 2018 podal odstopno izjavo, zato mu z navedenim datumom preneha članstvo v Občinski volilni komisiji Občine Gornji Petrovci.

2. Za preostanek mandatne dobe 2017–2021 se v Občinsko volilno komisijo imenuje nadomestni član Branko Gomboc, Adrijanci 1/b.

Mandat imenovanega se izteče s potekom mandata Občinske volilne komisije Občine Gornji Petrovci, ki je bila imenovana s sklepom na 20. redni seji dne, 29. 9. 2017 (Uradni list RS, št. 56/17).

3. Ta sklep začne veljati naslednji dan po objavi v Uradnem listu Republike Slovenije.

Št. 450-0028/2018-7

Gornji Petrovci, dne 15. oktobra 2018

Župan
Občine Gornji Petrovci
Franc Šlinthuber l.r.

ILIRSKA BISTRICA

3271. Odlok o kategorizaciji občinskih cest v Občini Ilirska Bistrica

Na podlagi določil Zakona o cestah (Uradni list RS, št. 109/10, 48/12, 36/14 – odl. US, 46/15 in 10/18) in 16. ter drugega odstavka 81. člena Statuta Občine Ilirska Bistrica (Uradne objave Primorskih novic, št. 18/95, 18/97, 30/98, 4/08, Uradni list RS, št. 31/99 in Uradne objave časopisa Snežnik, št. 4/06) je Občinski svet Občine Ilirska Bistrica na 28. seji dne 3. 10. 2018 sprejel

ODLOK

o kategorizaciji občinskih cest v Občini Ilirska Bistrica

1. člen

Ta odlok določa občinske ceste po njihovih kategorijah in namenu uporabe glede na vrsto cestnega prometa, ki ga prevzemajo.

2. člen

Občinske ceste se kategorizirajo na lokalne ceste (s skrajšano oznako LC) in javne poti (s skrajšano oznako JP).

(1) Lokalne ceste so ceste, namenjene povezovanju naselij v občini z naselji v sosednjih občinah ali naselij v občini med seboj in so pomembne za navezovanje prometa na ceste enake ali višje kategorije.

(2) Javne poti so namenjene povezovanju naselij ali delov naselij v občini in ne izpolnjujejo predpisanih meril za lokalno cesto ali so namenjene samo določenim vrstam udeležencev v prometu (krajevne ceste in poti, vaške ceste in poti, poti za pešce, kolesarje, jezdece, gonjače in podobno).

3. člen

Lokalne ceste v naseljih občine z uvedenim uličnim sistemom se razvrstijo v naslednji podkategoriji:

– na zbirne krajevne ceste (s skrajšano oznako LZ), ki so namenjene zbiranju in navezovanju prometnih tokov iz posameznih območij naselij z uvedenim uličnim sistemom na ceste enake ali višje kategorije, in

– na krajevne ceste (s skrajšano oznako LK), ki so kot nadaljevanje cest višje kategorije namenjene dostopu do zaključenih prostorskih enot (stanovanjske soseske blokovne in individualne gradnje, industrijske cone, nakupovalni in rekreacijski centri ipd.) v posameznih območjih naselij z uvedenim uličnim sistemom.

4. člen

Lokalne ceste (LC) so:

Zap. št.	Številka odseka	Začetek odseka	Potek odseka	Konec odseka	Dolžina odseka v občini [m]	Namen uporabe	Preostala dolžina odseka v sosednji občini [m]
1	125031	7	Križ–Ritomerče–Slemenska cesta	940	202	V	6.727 – Hrpelje - Kozina
2	135011	405	Ambrožič–Ostrožno Brdo	135012	3.304	V	
3	135012	135011	Ostrožno Brdo–Prelože	630	2.892	V	
4	135021	6	Dolnja Bitnja–Pristavca–Kilovče–Jakš	6	3.911	V	
5	135041	630	Premski most–Janežovo Brdo–Prelože	630	4.653	V	
6	135061	6	Bridovec–Smrje–Prem	630	3.066	V	
7	135071	6	Mežnarja–Podstenje–Podtabor	404	3.246	V	
8	135081	404	Knežak–Bač–Koritnice–Mašun	915	15.974	V	
9	135091	135081	Bač–Zagorje	404	2.271	V	1.424 – Pivka
10	135101	404	Rečica–Zarečje–Bubec–Posrtvica	630	10.008	V	
11	135111	404	Zarečica–Koseze	135121	2.052	V	
12	135121	6	Koseze–Velika Bukovica–Harije	940	4.505	V	
13	135141	404	Sabonje–Pavlica	135182	4.343	V	
14	135151	404	Podbeže–Hrušica	7	4.120	V	
15	135152	7	G1–Tovarna Plama	7	2.626	V	
16	135153	7	G1–Hrušica	7	1.522	V	
17	135161	6	Zemonska vaga–Dolnji Zemon–Jasenska pila	632	2.859	V	
18	135171	6	Koseze–Mala Bukovica	135181	2.105	V	

Zap. št.	Številka odseka	Začetek odseka	Potek odseka	Konec odseka	Dolžina odseka v občini [m]	Namen uporabe	Preostala dolžina odseka v sosednji občini [m]
19	135181	6	Dolenjski potok–odcep Mala Bukovica	135182	696	V	
20	135182	135171	Odcep Mala Bukovica–Studena Gora–Pavlica–Starod	7	8.549	V	
21	135201	632	Betula–Kuteževo–Podgraje–Zabiče	632	3.498	V	
22	315131	405	Občina Pivka–Ostrožno Brdo	135011	1.974	V	5.770–Pivka
V...vsa vozila				SKUPAJ: 88.376 m			

5. člen

Zbirne krajevne ceste (LZ) so:

Zap. št.	Številka odseka	Začetek odseka	Potek odseka	Konec odseka	Dolžina odseka v občini [m]	Namen uporabe	Preostala dolžina odseka v sosednji občini [m]
1	135221	404	Brinškova ulica–Gabrije–Šercerjeva cesta	404	953	V	
2	135231	404	TIB Transport–Gabrije–Kettejeva ulica	135221	212	V	
3	135232	135221	Kettejeva ulica–Vodnikova ulica–Jurčičeva ulica	915	403	V	
4	135241	404	Hotel Turist–Železniška postaja Ilirska Bistrica	135251	402	V	
5	135251	135281	Gubčeva ulica–Avtobusna postaja Ilirska Bistrica	135291	977	V	
6	135252	135251	Vojkov drevored–Gubčeva ulica (krak križišča)	135281	28	V	
7	135261	135292	Pošta–Trg maršala Tita–JP Komunala Ilirska Bistrica	135292	714	V	
8	135271	135261	Trg maršala Tita–nogometno igrišče–JP Komunala Ilirska Bistrica	135291	681	V	
9	135281	6	Ulica Nikola Tesla–Vilharjeva cesta	404	706	V	
10	135291	915	Gregorčičeva cesta–krožišče	135251	482	V	
11	135292	135291	Bazoviška cesta–krožišče	135293	485	V	
12	135293	135292	Bazoviška cesta–Podgrajska ulica	6	213	V	
V...vsa vozila				SKUPAJ: 6.256 m			

6. člen

Krajevne ceste (LK) so:

Zap. št.	Številka odseka	Začetek odseka	Potek odseka	Konec odseka	Dolžina odseka v občini [m]	Namen uporabe	Preostala dolžina odseka v sosednji občini [m]
1	135301	404	OIC Trnovo 1	135301	569	V	
2	135311	135301	OIC Trnovo 2	135301	144	V	
3	135321	135301	OIC Trnovo 3	135301	221	V	
4	135331	135321	OIC Trnovo 4	135301	69	V	
V...vsa vozila				SKUPAJ: 1.003 m			

7. člen

Javne poti (JP) v naseljih in med naselji so:

Zap. št.	Številka odseka	Začetek odseka	Potek odseka	Konec odseka	Dolžina odseka v občini [m]	Namen uporabe	Preostala dolžina odseka v sosednji občini [m]
1	635011	315131	Ostrožno Brdo (odcep do HŠ 54)	HŠ 54	3.726	V	
2	635012	635011	Bolnica Zalesje	gozdna cesta	1.340	V	
3	635031	6	Klebčar–Pristavca	135021	372	V	
4	635041	135021	Kilovče (odcep do HŠ 22)	HŠ 22	87	V	
5	635042	135021	Železniška postaja Kilovče	HŠ 4	386	V	
6	635071	6	Gornja Bitnja–Ratečevo Brdo	HŠ 15	2.045	V	

Zap. št.	Številka odseka	Začetek odseka	Potek odseka	Konec odseka	Dolžina odseka v občini [m]	Namen uporabe	Preostala dolžina odseka v sosednji občini [m]
7	635081	135061	Smrje–Prem	HŠ 65	1.031	V	
8	635082	6	Gornja Bitnja–Grad Turn	635082	577	V	
9	635091	635061	Smrje (odcep do HŠ 57)	HŠ 57	683	V	
10	635101	635091	Smrje–Zarečje	635851	2.826	V	
11	635102	635091	Smrje–Zarečje	635101	42	V	
12	635111	630	Prem (odcep do HŠ 6)	HŠ 6	61	V	
13	635121	630	Prem (odcep do HŠ 17)	HŠ 17	91	V	
14	635131	630	Prem (Preska)	630	323	V	
15	635141	635131	Prem (odcep do HŠ 21)	HŠ 21	78	V	
16	635151	635131	Prem (mimo HŠ 27)	630	151	V	
17	635161	630	Prem (pri gradu)	635131	108	V	
18	635162	635161	Prem (odcep do gradu)	grad	48	V	
19	635171	630	Prem (odcep do HŠ 62)	HŠ 62	180	V	
20	635181	630	Prem (pri cerkvi)	630	335	V	
21	635191	630	Čelje (Sv. Heronim)	630	360	V	
22	635192	635191	Čelje (mimo HŠ 29)	630	54	V	
23	635201	630	Čelje (odcep do HŠ 26)	HŠ 26	95	V	
24	635211	6	Mereče–Podstenjšek–Podtabor	135071	3.011	V	
25	635221	635211	Mereče (odcep do HŠ 9)	HŠ 9	39	V	
26	635231	635211	Mereče (mimo HŠ 16)	Kolinc	54	V	
27	635241	635211	Podstenjšek (odcep do HŠ 1)	HŠ 1	82	V	
28	635251	135071	Podstenje (odcep do HŠ 10)	135071	156	V	
29	635261	135071	Podstenje (odcep do cerkve)	cerkev	46	V	
30	635271	135071	Podstenje (odcep do HŠ 20)	HŠ 20	42	V	
31	635281	6	Topolc (krožna čez vas)	6	475	V	
32	635291	6	Topolc (odcep do HŠ 7)	HŠ 7	61	V	
33	635301	6	Topolc (žaga)	žaga	62	V	
34	635311	6	Topolc (odcep do HŠ 83c)	HŠ 83c	141	V	
35	635321	6	Topolc (odcep do HŠ 87a)	HŠ 87a	192	V	
36	635331	635281	Topolc (Sv. Štefan–okrog)	635281	259	V	
37	635341	635331	Topolc–Ilirska Bistrica (OIC)	404	1.348	V	
38	635342	635341	Topolc (Gmajne–Globovnik)	404	625	V	
39	635351	635331	Topolc (odcep do HŠ 35)	HŠ 35	86	V	
40	635352	635351	Topolc (odcep do HŠ 33a)	HŠ 33a	91	V	
41	635361	404	Šembije (krožna čez vas)	404	526	V	
42	635362	635361	Šembije (krožna čez vas)	635361	110	V	
43	635371	635491	Podtabor–Šembije	635361	647	V	
44	635381	404	Šembije (odcep do pokopališča)	pokopališče	58	V	
45	635391	404	Šembije (mimo HŠ 67a)	635401	264	V	
46	635401	404	Šembije (odcep do HŠ 71f)	HŠ 71f	143	V	
47	635411	404	Šembije (odcep do HŠ 85)	HŠ 85	123	V	
48	635421	404	Šembije (mimo HŠ 72)	HŠ NH	120	V	
49	635431	404	Šembije (odcep do HŠ 74)	635361	118	V	
50	635441	404	Šembije (mimo HŠ 80)	404	202	V	
51	635451	635361	Šembije (mimo HŠ 34)	635361	240	V	
52	635452	404	Šembije (mimo HŠ 36)	635451	50	V	
53	635453	404	Šembije (mimo HŠ 41)	635361	127	V	
54	635454	635453	Šembije (krak križišča)	635451	15	V	
55	635455	635451	Šembije (mimo HŠ 28)	635361	49	V	
56	635456	635451	Šembije (mimo HŠ 23)	635361	59	V	

Zap. št.	Številka odseka	Začetek odseka	Potek odseka	Konec odseka	Dolžina odseka v občini [m]	Namen uporabe	Preostala dolžina odseka v sosednji občini [m]
57	635457	635453	Šembije (krak križišča na R2)	404	39	V	
58	635461	635361	Šembije (odcep do HŠ 50)	HŠ 50	46	V	
59	635471	635361	Šembije (Sv. Vid)	404	206	V	
60	635491	635211	Podtabor (mimo HŠ 1c)	135071	235	V	
61	635501	635211	Podtabor (mimo HŠ 3)	HŠ 5	112	V	
62	635511	135081	Knežak–Koritnice	135081	2.604	V	
63	635521	635591	Knežak (mimo HŠ 134)	135081	82	V	
64	635531	404	Knežak (Lokovca)	404	375	V	
65	635541	404	Knežak (odcep do HŠ 74a)	HŠ 74a	129	V	
66	635551	404	Knežak (Stenica)	637641	287	V	
67	635552	637641	Knežak (odcep do HŠ 49)	HŠ 49	129	V	
68	635561	404	Knežak (odcep do HŠ 6)	HŠ 6	59	V	
69	635571	404	Knežak (odcep do HŠ 3b)	HŠ 3b	52	V	
70	635581	635511	Knežak (odcep do HŠ 121)	HŠ 121	166	V	
71	635591	404	Knežak (krožišče)	635601	111	V	
72	635601	135081	Knežak (mimo šole)	635591	511	V	
73	635611	404	Knežak (odcep do HŠ 194b)	HŠ 194b	256	V	
74	635612	635611	Knežak (mimo HŠ 194d)	razcep	221	V	
75	635621	135081	Bač (Dolenji Kraj)	635631	388	V	
76	635622	635621	Bač (mimo HŠ 114)	razcep	48	V	
77	635631	135081	Bač (Šeševce)	Šeševce	347	V	
78	635641	135081	Bač (mimo HŠ 54)	135091	39	V	
79	635651	135091	Bač (odcep do cerkve)	HŠ 61	58	V	
80	635661	135091	Bač (odcep do HŠ 85b)	HŠ 85b	99	V	
81	635671	135091	Bač (mimo HŠ 74a)	635681	160	V	
82	635681	135081	Bač (Gradišče)	135091	1.333	V	
83	635682	635682	Bač (odcep do HŠ 43)	HŠ 43	97	V	
84	635683	635681	Bač (mimo HŠ 44)	gozdna cesta	108	V	
85	635684	635681	Bač (mimo HŠ 77)	135091	205	V	
86	635691	135081	Bač (odcep do HŠ 38)	HŠ 38	212	V	
87	635701	135081	Koritnice (odcep do HŠ 68a)	HŠ 68a	90	V	
88	635711	135081	Koritnice (odcep do HŠ 2)	HŠ 2	22	V	
89	635721	135081	Koritnice (odcep do HŠ 12)	HŠ 12	155	V	
90	635731	135081	Koritnice (odcep do HŠ 21)	HŠ 21	76	V	
91	635741	135081	Koritnice (nekdanji GD)	gozdna cesta	191	V	
92	635751	135081	Koritnice (odcep do HŠ 39a)	HŠ 39a	58	V	
93	635761	135081	Koritnice (odcep do cerkve)	razcep	113	V	
94	635781	404	Rečica (odcep do HŠ 17)	404	454	V	
95	635791	135101	Zarečje (odcep do HŠ 5a)	HŠ 5a	174	V	
96	635801	135101	Zarečje (odcep do cerkve)	cerkev	102	V	
97	635811	135101	Zarečje (odcep do HŠ 24a)	HŠ 24a	99	V	
98	635821	135101	Zarečje (odcep do HŠ 33)	HŠ 33	87	V	
99	635831	135101	Zarečje (odcep do HŠ 46a)	razcep	279	V	
100	635851	135101	Zarečje–Brce (do HŠ 9)	gozdna cesta	1.343	V	
101	635861	135111	Zarečica (odcep do Koln)	Koln	720	V	
102	635871	135111	Zarečica (odcep do HŠ 21a)	HŠ 21a	456	V	
103	635872	135111	Zarečica (Vinogradi)	635871	219	V	
104	635873	635871	Zarečica (odcep do HŠ 24)	HŠ 24	100	V	

Zap. št.	Številka odseka	Začetek odseka	Potek odseka	Konec odseka	Dolžina odseka v občini [m]	Namen uporabe	Preostala dolžina odseka v sosednji občini [m]
105	635874	635871	Zarečica (mimo HŠ 21d)	HŠ NH	54	V	
106	635881	404	Dobropolje (Sv. Florjan)	404	568	V	
107	635882	635881	Dobropolje (odcep do HŠ 2a)	HŠ 2a	42	V	
108	635891	404	Harije (cerkev)	940	122	V	
109	635901	940	Harije (mimo HŠ 55)	940	170	V	
110	635911	404	Harije (V njivah)	940	365	V	
111	635921	940	Harije (odcep do HŠ 76)	HŠ 76	165	V	
112	635951	940	Tominje (odcep do HŠ 35)	HŠ 35	457	V	
113	635961	940	Zajelšje (mimo HŠ 12)	HŠ NH	198	V	
114	635971	940	Pregarje (mimo HŠ 101c)	uvoz	170	V	
115	635981	940	Pregarje (odcep do HŠ 99)	HŠ 99	70	V	
116	635991	940	Pregarje (Opatija)	940	336	V	
117	635992	635991	Pregarje (mimo HŠ 77)	HŠ 76a	70	V	
118	635993	635991	Pregarje (odcep do HŠ 102)	HŠ 102	457	V	
119	635994	940	Pregarje (mimo HŠ 66a)	940	170	V	
120	636011	940	Pregarje (odcep do HŠ 47)	HŠ 47	466	V	
121	636012	636011	Pregarje (odcep do HŠ 40)	HŠ 40	83	V	
122	636021	940	Pregarje (odcep do HŠ 24)	HŠ 24	86	V	
123	636022	940	Pregarje (mimo HŠ 26)	pokopališče	62	V	
124	636031	940	Pregarje (odcep do HŠ 16)	HŠ 16	119	V	
125	636032	940	Pregarje (Valin)	HŠ 11	133	V	
126	636041	940	Huje (Vrhar)	630	406	V	
127	636042	940	Huje (Vrh)	636041	76	V	
128	636051	630	Huje (Devci)	HŠ 17a	353	V	
129	636061	940	Gabrak (odcep do HŠ 8)	HŠ 8	245	V	
130	636071	630	Prelože (do HŠ 27)	gozdna cesta	413	V	
131	636072	630	Prelože (mimo HŠ 5)	636071	141	V	
132	636081	940	Rjavče (odcep do HŠ 15)	HŠ 15	155	V	
133	636101	6	Koseze (mimo HŠ 5g)	HŠ NH	197	V	
134	636102	636101	Koseze (odcep do HŠ 1a)	HŠ 1a	77	V	
135	636111	6	Koseze (odcep do HŠ 2a)	HŠ 2a	175	V	
136	636121	6	Koseze (odcep do HŠ 47)	135121	141	V	
137	636131	135121	Koseze (odcep do HŠ 64b)	HŠ 64b	122	V	
138	636141	6	Koseze (odcep do HŠ 21)	HŠ 21	150	V	
139	636151	6	Koseze (Ravan)	135171	1.346	V	
140	636152	636151	Koseze (odcep do HŠ 42)	HŠ 42	95	V	
141	636153	636151	Koseze (mimo HŠ 105)	razcep	181	V	
142	636161	135171	Mala Bukovica (odcep do HŠ 2)	HŠ 2	157	V	
143	636171	135171	Mala Bukovica (odcep do HŠ 30)	HŠ 30	231	V	
144	636172	636171	Mala Bukovica (mimo HŠ 15)	135171	277	V	
145	636181	135171	Mala Bukovica (odcep do HŠ 35a)	HŠ 35a	133	V	
146	636182	135181	Mala Bukovica (odcep do HŠ 44)	HŠ 44	52	V	
147	636191	135121	Velika Bukovica (Skrmec)	135121	499	V	
148	636192	636191	Velika Bukovica (odcep do HŠ 1g)	HŠ 1g	68	V	
149	636201	135121	Velika Bukovica (odcep do HŠ 12)	HŠ 12	88	V	
150	636211	135121	Velika Bukovica (odcep do HŠ 24)	HŠ 24	26	V	
151	636221	135121	Velika Bukovica (mimo HŠ 40)	HŠ NH	56	V	
152	636231	135121	Velika Bukovica–Mandrgovec	HŠ 46	1.125	V	
153	636251	135121	Velika Bukovica–Soze (odcep do HŠ 7)	HŠ 7	1.658	V	

Zap. št.	Številka odseka	Začetek odseka	Potek odseka	Konec odseka	Dolžina odseka v občini [m]	Namen uporabe	Preostala dolžina odseka v sosednji občini [m]
154	636261	636251	Soze (odcep do ribiške kočje)	HŠ 15	504	V	
155	636271	636251	Soze (odcep do HŠ 3a)	636261	146	V	
156	636281	7	Podgrad (odcep do HŠ 12b)	HŠ 12b	238	V	
157	636282	636281	Podgrad (Flikarji)	7	467	V	
158	636283	636282	Podgrad (odcep do HŠ 3k)	HŠ 3k	92	V	
159	636291	7	Podgrad (odcep do HŠ 38a)	HŠ 38a	650	V	
160	636292	636291	Podgrad (odcep do HŠ 40)	HŠ 40	80	V	
161	636301	636291	Podgrad (Plama)	636291	290	V	
162	636311	636291	Podgrad (mimo HŠ 24)	636291	154	V	
163	636321	636291	Podgrad (mimo HŠ 22a)	636291	89	V	
164	636331	636291	Podgrad (Sv. Jakob)	636291	489	V	
165	636332	636331	Podgrad (odcep do HŠ 55)	HŠ 55	82	V	
166	636333	636331	Podgrad (odcep do HŠ 59)	HŠ 59	72	V	
167	636341	7	Podgrad (mimo HŠ 99)	636291	279	V	
168	636342	636341	Podgrad (odcep do HŠ 99d)	HŠ 99d	279	V	
169	636343	636291	Podgrad (mimo HŠ 81)	HŠ 78	99	V	
170	636344	636342	Podgrad (šola)	šola	81	V	
171	636345	636351	Podgrad (mimo igrišča)	636342	341	V	
172	636346	636344	Podgrad (mimo HŠ 99c)	636341	147	V	
173	636351	7	Podgrad (mimo HŠ 107)	7	364	V	
174	636352	7	Podgrad (Policira)	636351	514	V	
175	636361	7	Račice (krožna čez vas)	636361	937	V	
176	636362	636361	Račice (odcep do HŠ 17)	HŠ 17	48	V	
177	636363	636361	Račice (mimo HŠ 65)	636361	68	V	
178	636364	636361	Račice (mimo HŠ 76)	7	322	V	
179	636365	636364	Račice (odcep do HŠ 71)	HŠ 71	103	V	
180	636366	636361	Račice (mimo HŠ 51)	636364	60	V	
181	636367	636361	Račice (odcep do HŠ 47)	HŠ 47	40	V	
182	636368	636361	Račice (odcep do HŠ 40)	HŠ 40	44	V	
183	636371	7	Račice (mimo HŠ 3)	gozdna cesta	129	V	
184	636381	135151	Podbeže (odcep do HŠ 15)	HŠ 15	957	V	
185	636382	636381	Podbeže (odcep do HŠ 37)	HŠ 37	59	V	
186	636391	636381	Podbeže (odcep do HŠ 25)	HŠ 25	62	V	
187	636401	404	Zalči (odcep do jezera)	gozdna cesta	1.220	V	
188	636411	135141	Sabonje (odcep do HŠ 55)	gozdna cesta	207	V	
189	636412	135141	Sabonje (odcep do HŠ 6)	135141	151	V	
190	636421	7	Hrušica (Ravnična)	135153	373	V	
191	636422	636421	Hrušica (odcep do HŠ 97)	HŠ 97	122	V	
192	636423	135152	Industrijska cona Plama	gozdna cesta	476	V	
193	636431	135153	Hrušica (Tržičani)	135153	235	V	
194	636432	636431	Hrušica (odcep do HŠ 51)	HŠ 51	117	V	
195	636433	636431	Hrušica (mimo HŠ 69)	636432	93	V	
196	636434	636431	Hrušica (odcep do HŠ 26)	HŠ 26	346	V	
197	636435	636432	Hrušica (odcep do pokopališča)	pokopališče	54	V	
198	636436	636434	Hrušica (Zdolenjci)	135153	134	V	
199	636437	636434	Hrušica (odcep do HŠ 33)	HŠ 33	58	V	
200	636438	636431	Hrušica (odcep do HŠ 42)	gozdna cesta	246	V	

Zap. št.	Številka odseka	Začetek odseka	Potek odseka	Konec odseka	Dolžina odseka v občini [m]	Namen uporabe	Preostala dolžina odseka v sosednji občini [m]
201	636439	135153	Hrušica (odcep do HŠ 75a)	HŠ 75a	100	V	
202	636441	7	Male Loke (odcep do HŠ 20)	HŠ 20	1.131	V	
203	636451	636441	Male Loke (odcep do HŠ 6)	HŠ 6	103	V	
204	636452	636452	Male Loke (odcep do HŠ 9)	HŠ 9	36	V	
205	636461	7	Starod (Sv. Pavel)	135182	502	V	
206	636471	135182	Starod (odcep do HŠ 32)	HŠ 32	96	V	
207	636481	135182	Starod (odcep do HŠ 20)	HŠ 20	38	V	
208	636482	135182	Starod (odcep do HŠ 10)	HŠ 10	29	V	
209	636491	135182	Starod (odcep do cerkve)	cerkev	33	V	
210	636492	135182	Starod (odcep do HŠ 28)	HŠ 28	47	V	
211	636501	6	Dolnji Zemon (mimo HŠ 86c)	HŠ NH	149	V	
212	636502	636501	Dolnji Zemon (mimo HŠ 86d)	HŠ 86d	116	V	
213	636511	135161	Dolnji Zemon–Gornji Zemon	HŠ 30	2.536	V	
214	636512	636511	Dolnji Zemon (krak križišča)	135161	29	V	
215	636521	135161	Dolnji Zemon (mimo HŠ 77)	135161	130	V	
216	636522	135161	Dolnji Zemon (mimo HŠ 39)	363511	311	V	
217	636523	363522	Dolnji Zemon (mimo HŠ 66)	636511	71	V	
218	636531	636511	Dolnji Zemon (Samsonov mlin)	HŠ 80	619	V	
219	636551	6	Jelšane (mimo šole)	6	534	V	
220	636561	6	Jelšane (odcep do HŠ 1)	gozdna cesta	239	V	
221	636562	636561	Jelšane (odcep do HŠ 1a)	HŠ 1a	53	V	
222	636571	6	Jelšane (odcep do HŠ 3d)	HŠ 3d	252	V	
223	636581	6	Jelšane (odcep do HŠ 8)	6	176	V	
224	636582	636581	Jelšane (mimo HŠ 8b)	HŠ NH	178	V	
225	636591	636551	Jelšane (Korta)	636551	449	V	
226	636592	636591	Jelšane (Zakotek)	632	695	V	
227	636593	636593	Jelšane (mimo HŠ 76)	636551	91	V	
228	636594	636592	Jelšane (odcep do HŠ 34)	HŠ 34	53	V	
229	636595	636592	Jelšane (pod Goljakom)	636591	308	V	
230	636596	636591	Jelšane (krak križišča)	636551	26	V	
231	636601	6	Jelšane (mimo HŠ 6)	635551	93	V	
232	636611	636551	Jelšane (mimo igrišča)	636612	66	V	
233	636612	636611	Jelšane (pešpot OŠ)	6	29	P	
234	636621	6	Jelšane (odcep do odlagališča)	odlagališče	750	V	
235	636631	6	Dolenjski potok–Veliko Brdo–Pavlica	135182	5.007	V	
236	636641	636631	Veliko Brdo (odcep do HŠ 60)	gozdna cesta	951	V	
237	636642	636641	Veliko Brdo (mimo HŠ 20)	636641	126	V	
238	636643	636642	Veliko Brdo (odcep do HŠ 34)	HŠ 34	38	V	
239	636644	636631	Veliko Brdo (odcep do HŠ 2a)	HŠ 2a	70	V	
240	636651	6	Dolenje (mimo HŠ 19)	HŠ NH	120	V	
241	636652	6	Dolenje (odcep do HŠ 20)	HŠ 20	116	V	
242	636661	6	Dolenje (mimo HŠ 47)	HŠ 45a	228	V	
243	636662	6	Dolenje (mimo HŠ 56)	636661	140	V	
244	636671	632	Novokračine (odcep do HŠ 48)	HŠ 48	171	V	
245	636672	636671	Novokračine (mimo HŠ 35)	632	97	V	
246	636681	632	Sušak (krožna čez vas)	632	460	V	
247	636682	636681	Sušak (odcep do HŠ 26)	HŠ 26	31	V	
248	636683	636681	Sušak (odcep do HŠ 7)	HŠ 7	52	V	

Zap. št.	Številka odseka	Začetek odseka	Potek odseka	Konec odseka	Dolžina odseka v občini [m]	Namen uporabe	Preostala dolžina odseka v sosednji občini [m]
249	636684	632	Sušak–Lisac	meja HR	2.050	V	
250	636691	632	Novokračine–Nova vas	HŠ 9	1.889	V	
251	636701	632	Sušak–Fabci	HŠ 6	1.449	V	
252	636711	632	Zabiče (odcep do HŠ 75a)	HŠ 75a	72	V	
253	636721	135201	Zabiče (odcep do cerkve)	cerkev	240	V	
254	636722	636721	Zabiče (odcep do HŠ 52)	HŠ 52	47	V	
255	636723	636723	Zabiče (mimo HŠ 35)	HŠ 35a	90	V	
256	636731	135201	Zabiče (odcep do HŠ 27d)	HŠ 27d	283	V	
257	636741	135201	Zabiče–Gomanci	meja HR	14.197	V	
258	636742	636741	Zabiče (odcep do HŠ 27c)	HŠ 27c	62	V	
259	636751	632	Podgraje (Pribrežnice)	135201	1.112	V	
260	636761	135201	Podgraje (mimo HŠ 37)	pokopališče	252	V	
261	636762	636761	Podgraje (odcep do HŠ 40)	HŠ 40	131	V	
262	636763	135201	Podgraje (mimo HŠ 43)	636762	75	V	
263	636764	636763	Podgraje (mimo HŠ 47)	636761	42	V	
264	636771	135201	Kuteževo (mimo HŠ 18a)	HŠ NH	864	V	
265	636772	135201	Kuteževo (krožna čez vas)	636771	197	V	
266	636773	636772	Kuteževo (odcep do HŠ 38)	HŠ 38	95	V	
267	636774	636772	Kuteževo (mimo HŠ 33)	636775	90	V	
268	636775	636771	Kuteževo (odcep do HŠ 28)	HŠ 28	127	V	
269	636781	632	Trpčane (Velika voda)	632	509	V	
270	636782	632	Trpčane (mimo HŠ 40a)	razcep	207	V	
271	636783	636781	Trpčane (mimo HŠ 40a)	636782	148	V	
272	636791	632	Vrbovo (mimo HŠ 21a)	632	413	V	
273	636792	636791	Vrbovo (Hrenovski kraj)	636794	297	V	
274	636793	636792	Vrbovo (mimo HŠ 32)	636792	112	V	
275	636794	632	Vrbovo (Lorhovski kraj)	636792	660	V	
276	636795	636794	Vrbovo (Gorica)	363811	457	V	
277	636796	636794	Vrbovo (odcep do HŠ 62a)	HŠ 62a	58	V	
278	636797	636792	Vrbovo (odsek pri cerkvi)	636794	36	V	
279	636798	636794	Vrbovo (odcep do HŠ 55)	HŠ 55	45	V	
280	636799	632	Vrbovo (Avtobusna postaja)	636794	56	V	
281	636801	632	Vrbovo–Jakopinčič	HŠ 70	470	V	
282	636811	632	Vrbica–Blekar	637511	958	V	
283	636812	636811	Vrbica (mimo HŠ 2)	636811	533	V	
284	636813	636812	Vrbica (mimo HŠ 8)	636812	53	V	
285	636814	632	Vrbovo (mimo HŠ 77)	636795	31	V	
286	636815	632	Vrbica (odsek križišče)	636811	32	V	
287	636816	632	Vrbica (mimo HŠ 26)	636811	84	V	
288	636821	632	Jablanica–do Lakonce	632	1.238	V	
289	636822	632	Jablanica (odsek križišče)	636821	29	V	
290	636823	636821	Jablanica (odcep do HŠ 7)	HŠ 7	98	V	
291	636824	632	Jablanica (mimo HŠ 11b)	636821	50	V	
292	636825	363821	Jablanica (odcep do HŠ 13)	HŠ 13	66	V	
293	636826	632	Jablanica (mimo HŠ 12)	636821	41	V	
294	636827	636821	Jablanica (odcep do HŠ 15)	HŠ 15	54	V	
295	636828	636821	Jablanica (odcep do HŠ 23)	HŠ 23	141	V	
296	636829	363821	Jablanica (odcep do HŠ 32b)	HŠ 32b	108	V	
297	636831	632	Jablanica–Malni	HŠ 30	654	V	

Zap. št.	Številka odseka	Začetek odseka	Potek odseka	Konec odseka	Dolžina odseka v občini [m]	Namen uporabe	Preostala dolžina odseka v sosednji občini [m]
298	636832	636821	Jablanica (odcep do HŠ 36)	gozdna cesta	114	V	
299	636841	632	Jasen (Žabovica)	632	358	V	
300	636842	632	Jasen (odcep do HŠ 8f)	HŠ 8f	79	V	
301	636843	632	Podgrajska ulica (odcep do HŠ 34)	HŠ 34	48	V	
302	636851	632	Jasen (mimo HŠ 16a)	632	388	V	
303	636852	636851	Jasen (krožna čez vas)	636851	513	V	
304	636853	636852	Jasen (mimo HŠ 40)	636851	128	V	
305	636854	636852	Jasen (mimo HŠ 28a)	636851	103	V	
306	637321	6	Topolc (Mežnarija)	6	198	V	
307	637341	635281	Topolc (odcep do HŠ 59a)	HŠ 59a	42	V	
308	637351	635251	Podstenje (odcep do HŠ 11)	HŠ 11	42	V	
309	637361	135071	Podstenje (Jergole)	razcep	440	V	
310	637371	6	Mereče (odcep do HŠ 32)	HŠ 32	120	V	
311	637381	636511	Gornji Zemon (odcep do HŠ 5)	HŠ 5	106	V	
312	637391	636511	Gornji Zemon (mimo HŠ 10)	637401	107	V	
313	637401	636511	Gornji Zemon (odcep do HŠ 45)	HŠ 45	94	V	
314	637411	363511	Gornji Zemon (odcep do HŠ 34)	HŠ 34	75	V	
315	637421	6	Dolnji Zemon (odcep do HŠ 91a)	HŠ 91a	53	V	
316	637431	135161	Dolnji Zemon (odcep do HŠ 82h)	HŠ 82h	109	V	
317	637441	636511	Dolnji Zemon (odcep do HŠ 64)	HŠ 64	114	V	
318	637451	636522	Dolnji Zemon (mimo HŠ 56)	HŠ NH	91	V	
319	637471	363792	Vrbovo (odcep do HŠ 48)	gozdna cesta	157	V	
320	637491	632	Vrbovo (Na Zavodi)	razcep	59	V	
321	637501	636812	Vrbica (odcep do HŠ 15a)	HŠ 15a	85	V	
322	637511	632	Vrbica (mimo HŠ 1d)	636821	340	V	
323	637521	636852	Jasen (odcep do HŠ 32a)	HŠ 32a	103	V	
324	637531	135182	Studena Gora (mimo HŠ 3)	HŠ NH	52	V	
325	637541	7	Starod (Črešnina)	636461	731	V	
326	637551	940	Harije (mimo HŠ 25)	635911	34	V	
327	637561	637571	Harije (odcep do HŠ 53a)	HŠ 53a	90	V	
328	637571	635901	Harije (mimo HŠ 52a)	940	312	V	
329	637581	940	Harije (odcep do HŠ 84b)	HŠ 84b	60	V	
330	637591	635911	Harije (odcep do HŠ 8c)	HŠ 8c	106	V	
331	637601	940	Tominje (mimo HŠ 10)	635951	119	V	
332	637611	635951	Tominje (mimo HŠ 19)	637601	108	V	
333	637612	635951	Tominje (odcep do HŠ 12b)	HŠ 12b	104	V	
334	637621	940	Zajelšje (mimo HŠ 2)	635961	85	V	
335	637622	637621	Zajelšje (odsek križišče)	635961	19	V	
336	637631	315131	Ostrožno Brdo (odcep do HŠ 10)	HŠ 10	96	V	
337	637641	404	Knežak (Potok)	404	835	V	
338	637651	635611	Knežak (cerkev)	635601	119	V	
339	637652	404	Knežak (cerkev)	637651	67	V	
340	637661	404	Knežak (mimo HŠ 25)	637641	97	V	
341	637662	404	Knežak (Klančič)	637641	117	V	
342	637671	635601	Knežak (odcep do pokopališča)	pokopališče	163	V	
343	637691	135141	Sabonje–Račice	636361	2.580	V	
344	637701	6	Dolnja Bitnja (odcep do HŠ 10)	HŠ 10	138	V	
V...vsa vozila, P...pešci				SKUPAJ:	121.971 m		

8. člen

Javne poti (JP) v mestu Ilirska Bistrica so:

Zap. št.	Številka odseka	Začetek odseka	Potek odseka	Konec odseka	Dolžina odseka v občini [m]	Namen uporabe	Preostala dolžina odseka v sosednji občini [m]
1	636861	135221	Brinškova ulica (odcep do HŠ 5)	HŠ 5	132	V	
2	636871	135221	Snežniška ulica (odcep do HŠ 8)	HŠ 8	200	V	
3	636881	135221	Bobkova–Brinškova ulica (odcep do HŠ 28)	HŠ 28	446	V	
4	636891	135221	Bobkova ulica (odcep do HŠ 24)	HŠ 24	176	V	
5	636901	135221	Pod Stražico (odcep do HŠ 11)	HŠ 11	36	V	
6	636911	135221	Pod Stražico (odcep do HŠ 10)	HŠ 10	91	V	
7	636921	135221	Pod Stražico (odcep do HŠ 20)	HŠ 20	150	V	
8	636922	636921	Pod Stražico (odcep do HŠ 22)	HŠ 22	93	V	
9	636931	135221	Gabrije (odcep do HŠ 35)	HŠ 35	30	V	
10	636941	135221	Gabrije (odcep do HŠ 21)	HŠ 21	73	V	
11	636951	135221	Gabrije–Vodnikova ulica	135232	337	V	
12	636952	135232	Vodnikova ulica (krak križišča)	636951	25	V	
13	636953	135221	Gabrije (mimo HŠ 20)	636951	50	V	
14	636954	636951	Vodnikova ulica (odcep do HŠ 46a)	HŠ 46a	102	V	
15	636955	636951	Gabrije (mimo HŠ 28a)	HŠ 46	82	V	
16	636956	636951	Gabrije (odcep do HŠ 24)	HŠ 24	21	V	
17	636961	404	Šerčerjeva cesta (mimo HŠ 8)	135221	42	V	
18	636971	404	Gradnikova ulica (odcep do HŠ 12)	HŠ 12	164	V	
19	636981	915	Kosovelova ulica (mimo HŠ 3)	135232	223	V	
20	636991	915	Jurčičeva ulica (mimo HŠ 11)	915	166	V	
21	637011	404	Trnovska ulica (mimo HŠ 11)	404	227	V	
22	637012	637011	Trnovska ulica (odcep do HŠ 6)	HŠ 6	94	V	
23	637013	637012	Trnovska ulica (mimo HŠ 24)	404	123	V	
24	637014	637013	Trnovska ulica (mimo HŠ 32)	637011	51	V	
25	637021	404	Gubčeva ulica (mimo HŠ 1a)	404	168	V	
26	637031	135281	Ulica 7. maja (mimo HŠ 13a)	404	329	V	
27	637032	637031	Ulica 7. maja (odcep do HŠ 28)	HŠ 28	208	V	
28	637033	637032	Ulica 7. maja (odcep do igrišča)	igrišče	100	V	
29	637041	135251	Gubčeva ulica (mimo HŠ 42a)	637042	61	V	
30	637042	637041	Gubčeva ulica (odcep do HŠ 40)	HŠ 40	26	V	
31	637043	637051	Gubčeva ulica (odcep do HŠ 48)	HŠ 48	26	V	
32	637051	135251	Gubčeva ulica (odcep do HŠ 60)	HŠ 60	198	V	
33	637052	6	Ulica Nikola Tesla (odcep do HŠ 12a)	HŠ 12a	62	V	
34	637061	135281	Maistrova ulica (mimo HŠ 23)	135241	131	V	
35	637062	637061	Maistrova ulica (do Toneta Tomšiča)	135241	316	V	
36	637063	135281	Gubčeva ulica (odcep do HŠ 12)	HŠ 12	44	V	
37	637081	135291	Hrib svobode (odcep do HŠ 16)	HŠ 16	320	V	
38	637082	135291	Hrib svobode (mimo HŠ 1a)	637081	105	V	
39	637091	135291	Zdravstveni dom	637092	101	V	
40	637092	637091	Gregorčičeva cesta (šola)	HŠ 7	88	V	
41	637093	135291	Gregorčičeva cesta (mimo HŠ 8a)	HŠ 8a	55	V	
42	637094	637093	Gregorčičeva cesta (mimo HŠ 8c)	637091	73	V	
43	637101	135271	Župančičeva ulica (odcep do HŠ 22)	HŠ 22	162	V	
44	637102	637101	Jurčičeva ulica–Župančičeva ulica	915	433	V	
45	637103	637101	Župančičeva ulica–pokopališče	915	225	V	
46	637104	637101	Župančičeva ulica (odcep do šole)	šola	56	V	
47	637105	135271	Dom starejših občanov	dom	247	V	
48	637106	637105	Župančičeva ulica (igrišče)	637103	344	V	
49	637141	135291	Gregorčičeva cesta (mimo HŠ 2)	135271	171	V	
50	637151	135271	Tavčarjeva ulica (mimo HŠ 17)	637171	122	V	
51	637152	637171	Tavčarjeva ulica (mimo HŠ 6)	135271	266	V	

Zap. št.	Številka odseka	Začetek odseka	Potek odseka	Konec odseka	Dolžina odseka v občini [m]	Namen uporabe	Preostala dolžina odseka v sosednji občini [m]
52	637161	637152	Stritarjeva ulica (odcep do HŠ 32)	HŠ 32	382	V	
53	637162	637161	Stritarjeva ulica (odcep do HŠ 11)	HŠ 11	63	V	
54	637171	135261	Partizanski hrib (mimo HŠ 2)	637161	105	V	
55	637172	637171	Partizanski hrib (odcep do HŠ 5)	HŠ 5	130	V	
56	637181	135271	Prešernova ulica (mimo HŠ 29)	135261	35	V	
57	637191	135271	Strma pot (mimo HŠ 6)	637201	155	V	
58	637201	135271	Levstikova ulica (odcep do HŠ 46)	HŠ 46	460	V	
59	637202	637201	Levstikova ulica (odcep do HŠ 13)	HŠ 13	42	V	
60	637203	637201	Levstikova ulica (odcep do HŠ 53a)	HŠ 53a	91	V	
61	637204	637201	Bilčeva pot (odcep do HŠ 11)	HŠ 11	217	V	
62	637205	637204	Bilčeva pot (mimo HŠ 2)	HŠ NH	45	V	
63	637206	637201	Levstikova ulica (odcep do 45)	HŠ 45	62	V	
64	637211	135261	Prešernova ulica (mimo HŠ 18)	135292	199	V	
65	637212	637211	Prešernova ulica (odcep do HŠ 34)	HŠ 34	48	V	
66	637213	637211	Prešernova ulica (odcep do garaž)	HŠ 24	31	V	
67	637214	135261	Prešernova ulica (mimo HŠ 38)	135261	123	V	
68	637215	637214	Prešernova ulica (mimo HŠ 42)	637214	79	V	
69	637216	637214	Prešernova ulica (mimo HŠ 36)	parkirišče	74	V	
70	637221	135251	Vojkov drevored–Ulica Nikola Tesla	6	102	P	
71	637222	6	OIC Ilirska Bistrica	razcep	149	V	
72	637231	135292	Bazoviška cesta (odcep do HŠ 14)	HŠ 14	130	V	
73	637232	637231	Bazoviška cesta (mimo HŠ 20)	HŠ 20	82	V	
74	637241	637231	Bazoviška cesta (odcep do igrišča)	igrišče	41	V	
75	637251	135261	Trg maršala Tita–Adamičeva ulica	135261	354	V	
76	637252	637251	Adamičeva ulica (odcep do HŠ 21)	HŠ 21	107	V	
77	637253	637251	Aljažev breg (mimo HŠ 6)	637252	119	V	
78	637254	637251	Trubarjeva ulica (Topol)	637253	206	V	
79	637255	637201	Levstikova ulica–Trg maršala Tita	135271	65	V	
80	637261	135293	Bazoviška cesta (odcep do HŠ 24)	HŠ 24	73	V	
81	637262	637277	Ulica IV. armije (mimo HŠ 15)	HŠ 15	213	V	
82	637263	637262	Ulica IV. armije (mimo HŠ 9)	637277	123	V	
83	637271	135292	Rozmanova ulica (Jasenska Pila)	632	1.059	V	
84	637272	637271	Rozmanova ulica (odcep do HŠ 12)	HŠ 12	61	V	
85	637273	367274	Bazoviška cesta–Rozmanova ulica	135293	183	V	
86	637274	632	Rozmanova ulica (mimo HŠ 24g)	637271	142	V	
87	637275	637274	Rozmanova ulica (odcep do HŠ 24d)	HŠ 24d	129	V	
88	637276	637274	Rozmanova ulica (odcep do HŠ 24d)	HŠ 24d	69	V	
89	637277	637271	Ulica IV. armije (mimo HŠ 13)	HŠ NH	344	V	
90	637278	637278	Ulica IV. armije (odcep do HŠ 13)	HŠ 13	166	V	
91	637279	637271	Adamičeva ulica (odcep do HŠ 8)	HŠ 8	101	V	
92	637291	632	Rozmanova ulica (igrišče)	637271	69	V	
93	637301	637271	Rozmanova ulica (parkirišče)	637271	140	V	
94	637302	637301	Rozmanova ulica (šola)	šola	88	V	
95	637311	637271	Rozmanova ulica (odcep do HŠ 31)	HŠ 31	69	V	
96	637312	637311	Rozmanova ulica (odcep do HŠ 45)	HŠ 45	36	V	
97	637711	404	Vilharjeva cesta (odcep do HŠ 34a)	HŠ 34a	291	V	
98	637712	637711	Vilharjeva cesta (odcep do HŠ 30)	HŠ 30	113	V	
99	637713	637712	Vilharjeva cesta (mimo HŠ 28)	637711	110	V	
100	637714	637713	Vilharjeva cesta (odcep do HŠ 32)	HŠ 32	70	V	
101	637715	637711	Vilharjeva cesta (krožna)	637711	310	V	
102	637716	637715	Vilharjeva cesta (mimo HŠ 25)	637711	91	V	
103	637717	637715	Vilharjeva cesta (odcep do HŠ 20)	HŠ 20	29	V	
V...vsa vozila, P...pešci				SKUPAJ:	15.346 m		

9. člen

H kategorizaciji občinskih cest, določenih s tem odlok, je bilo v skladu z določbo 18. člena Uredbe o merilih za kategorizacijo javnih cest (Uradni list RS, št. 49/97, 113/09 in 109/10 – ZCes-1) pridobljeno soglasje Direkcije Republike Slovenije za infrastrukturo št. 37162-3/2018-123(507) z dne 14. 8. 2018.

10. člen

Z dnem uveljavitve tega odloka preneha veljati Odlok o kategorizaciji občinskih cest v Občini Ilirska Bistrica (Uradni list RS, št. 3/01, 52/16 in 6/17).

11. člen

Ta odlok začne veljati naslednji dan po objavi v Uradnem listu Republike Slovenije.

Št. 007-1/2018

Ilirska Bistrica, dne 4. oktobra 2018

Župan
Občine Ilirska Bistrica
Emil Rojc i.r.

3272. Odlok o turistični in promocijski taksi v Občini Ilirska Bistrica

Na podlagi 13., 17. in 50. člena Zakona o spodbujanju razvoja turizma (Uradni list RS, št. 13/18), 29. in 65. člena Zakona o lokalni samoupravi (Uradni list RS, št. 94/07 – uradno prečiščeno besedilo, 76/08, 79/09, 51/10, 40/12 – ZUJF, 14/15 – ZUUJFO, 11/18 – ZSPDSL-1 in 30/18) in 16. člena Statuta Občine Ilirska Bistrica (Uradne objave Primorskih novic, št. 18/95, 18/97, 30/98, 4/08, Uradni list RS, št. 31/99 in Uradne objave časopisa Snežnik, št. 4/06, in Uradni list RS, št. 44/18) je Občinski svet Občine Ilirska Bistrica na 28. redni seji dne 3. 10. 2018 sprejel

ODLOK o turistični in promocijski taksi v Občini Ilirska Bistrica

I. SPLOŠNE DOLOČBE

1. člen

(vsečina)

(1) Odlok o turistični in promocijski taksi v Občini Ilirska Bistrica (v nadaljevanju: odlok) določa:

- zavezanca za plačilo,
- oprostitve ter višino turistične in promocijske takse,
- postopke pobiranja in odvajanja turistične in promocijske takse,
- način vodenja evidence turistične in promocijske takse,
- nadzor in kazenske določbe.

(2) Odlok velja na turističnem območju, ki geografsko zaokrožuje območje Občine Ilirska Bistrica.

2. člen

(pristojnost)

Občinska uprava Občine Ilirska Bistrica je pristojna za:

- vodenje prihodkov občine iz naslova turistične in promocijske takse,
- vzpostavitev in vodenje evidence zavezancev za plačilo turistične takse za prenočevanje,
- izdajo plačilnih nalogov, v primerih, ko turistična in promocijska taksa nista plačani,
- vodenje postopkov v povezavi z ugovori na plačilni nalog kot slednje opredeljuje 24. člen ZSRT-1,

– potrjevanje izvršljivosti plačilnih nalogov, ki jih pošlje pristojnemu davčnemu organu v izvršitev,

– izvršljivost odločb vezanih na plačilo turistične takse, ki se plačuje v letnem pavšalnem znesku, katerega seznam zavezancev za izvršbo se posreduje pristojnemu davčnemu organu v izvršitev,

– nakazovanje promocijske takse na poseben račun javne agencije, ki izvaja dejavnost nacionalne turistične organizacije za načrtovanje in izvajanje trženja celovite turistične ponudbe Slovenije.

II. ZAVEZANCI ZA PLAČILO, OPROSTITVE TER VIŠINA TURISTIČNE IN PROMOCIJSKE TAKSE

3. člen

(zavezanci)

Zavezanci za plačilo turistične takse so:

– državljani Republike Slovenije in tujci, ki prenočujejo v nastanitvenem obratu, ki jih opredeljuje Zakon o spodbujanju razvoja turizma (Uradni list RS, št. 13/18) (v nadaljevanju: ZSRT-1).

4. člen

(višina turistične takse)

(1) Višina turistične takse za prenočitev na osebo na dan se določi v znesku 1,00 eurov, na osnovi slednje znaša promocijska taksa 0,25 eurov, skupna višina obeh taks znaša 1,25 eurov na osebo na dan.

(2) V primeru, ko je zavezanec za plačilo turistične takse upravičen do plačila turistične takse v višini 50 odstotkov, le-ta znaša 0,50 eurov za prenočitev na osebo na dan, na osnovi slednje znaša promocijska taksa 0,13 eurov, skupna višina obeh taks znaša 0,63 eurov na osebo na dan.

(3) Višina turistične takse, ki je opredeljena s tem členom odloka, se spremeni v sorazmerni višini, kot se zviša znesek turistične takse, ki jo uskladi Vlada Republike Slovenije v skladu s četrtem odstavkom 17. člena ZSRT-1. Spremembo občina objavi na svojih spletnih straneh, kjer opredeli tudi nov znesek turistične in promocijske takse.

5. člen

(oprostitve plačila turistične takse)

Upoštevajo se oprostitve (v celoti ali v višini 50 odstotkov), kot jih določa ZRST-1.

III. NAČIN POBIRANJA IN ODVAJANJA TURISTIČNE TAKSE

6. člen

(pobiranje turistične in promocijske takse)

Turistično in promocijsko takso iz prvega in drugega odstavka 4. člena tega odloka, pravne osebe javnega in zasebnega prava, samostojni podjetniki posamezniki, sobodajalci in kmetje, ki sprejemajo goste na prenočevanje, pobirajo v imenu in za račun občine oziroma agencije iz 5. člena ZSRT-1, hkrati s plačilom storitev za prenočevanje ali najpoznejše zadnji dan prenočevanja. Nakazati so jo dolžni na poseben račun Občine Ilirska Bistrica, ki je objavljen na spletnih straneh občine, do 25. dne v mesecu za pretekli mesec.

IV. VODENJE EVIDENCE TURISTIČNE IN PROMOCIJSKE TAKSE

7. člen

(evidenca turistične takse)

(1) Pravne osebe javnega in zasebnega prava, samostojni podjetniki posamezniki, sobodajalci in kmetje, ki sprejemajo turiste na prenočevanje morajo voditi evidenco o turistični taksi, ki se lahko vodi na podlagi knjige gostov, ki jo vodijo po zakonu, ki ureja prijavo prebivališča.

(2) Evidenca turistične takse poleg podatkov iz knjige gostov vsebuje še:

- podatek o številu prenočitev posameznega gosta;
- skupno vsoto pobrane turistične takse za posameznega gosta;
- skupno vsoto pobrane promocijske takse za posameznega gosta;
- če je oseba oproščena plačila celotne ali dela turistične takse, mora biti v evidenci vpisan razlog oprostitve.

(3) Podatki v evidenci turistične takse se hranijo enako obdobje kot knjiga gostov. Hranijo se lahko v fizični ali elektronski obliki.

(4) Podatki o evidenci turistične takse morajo biti za vsakega posameznega gosta izpolnjeni najkasneje zadnji dan njegovega prenočevanja.

(5) Osebe iz prvega odstavka tega člena evidenco turistične takse vodijo elektronsko ali ročno.

V. NADZOR IN KAZENSKE DOLOČBE

8. člen

(kazenske določbe)

(1) Nadzor nad izvajanjem tega odloka opravlja pristojna občinska inšpekcija ali redarstvo.

(2) Če pristojni inšpektor pri opravljanju nalog inšpekcijskega nadzora ugotovi, da so kršena določila tega odloka, odredi, da se nepravilnosti, ki jih ugotovi, odpravijo v roku, ki ga določi, odredi pa lahko tudi druge ukrepe, ki so potrebni za odpravo nepravilnosti.

9. člen

(kazenske določbe)

(1) Z globo 2.000 eurov se kaznuje pravna oseba, ki ne vodi evidence turistične takse skladno s 7. členom tega odloka.

(2) Z globo 500 eurov se za prekršek iz prvega odstavka tega člena kaznuje samostojni podjetnik posameznik ali posameznik, ki samostojno opravlja dejavnost.

(3) Z globo 400 eurov se za prekršek iz prvega odstavka tega člena kaznuje odgovorna oseba pravne osebe.

(4) Z globo 300 eurov se za prekršek iz prvega odstavka tega člena kaznuje fizična oseba, sobodajalec in kmet, ki prejema turiste na prenočevanje.

VI. PREHODNE IN KONČNE DOLOČBE

10. člen

(prenehanje veljavnosti predpisov)

Z dnem uveljavitve tega odloka preneha veljati Odlok o turistični taksi v Občini Ilirska Bistrica (Uradne objave Snežnik, št. 5/98 z dne 1. 12. 1998).

11. člen

(uveljavitev nove turistične takse)

Do 31. 12. 2018 se zaračunava turistično takso za prenočevanje, kot jo opredeljuje Odlok o turistični taksi v Občini Ilirska Bistrica (Uradne objave Snežnik, št. 5/98 z dne 1. 12. 1998) od 1. 1. 2019 dalje pa se za višino turistične takse uporablja določila tega odloka, vključno s predpisano promocijsko takso.

12. člen

(začetek veljavnosti)

Ta odlok začne veljati naslednji dan po objavi v Uradnem listu Republike Slovenije.

Št. 007-3/2018-1

Ilirska Bistrica, dne 20. septembra 2018

Župan
Občine Ilirska Bistrica
Emil Rojc l.r.

3273. Sklep o izbrisu zaznambe javnega dobra

Občinski svet Občine Ilirska Bistrica je na podlagi 16. člena Statuta Občine Ilirska Bistrica (Uradne objave Primorskih novic, št. 18/95, 18/97, 30/98, 4/08, Uradni list RS, št. 31/99, Uradne objave časopisa Snežnik, št. 4, 30. 6. 2006) 247. člena Zakona o urejanju prostora (Uradni list RS, št. 61/17), 111. člena Zakona o zemljiški knjigi (Uradni list RS, št. 58/03, 37/08 – ZST-1, 45/08, 28/09, 25/11 in 14/15 – ZUUJFO, 69/17 in 11/18 – ZIZ-L) na predlog Odbora za stavbna zemljišča, stanovanja in poslovne prostore, sprejet na 24. seji dne 1. 10. 2018 na 28. seji dne 3. 10. 2018 sprejel naslednji

SKLEP

I.

Pri nepremičninah parc. št. 135/18 k.o. Pavlica, (ID znak 2537-135/18-0) v izmeri 130 m², parc. št. 135/19 k.o. Pavlica, (ID znak 2537-135/19-0) v izmeri 63 m² in parc. št. 135/17 k.o. Pavlica, (ID znak 2537-135/17-0) v izmeri 16 m², se izbriše zaznamba javnega dobra.

II.

Sklep začne veljati naslednji dan po objavi v Uradnem listu Republike Slovenije.

Št. 352-36/2014-31

Ilirska Bistrica, dne 3. oktobra 2018

Župan
Občine Ilirska Bistrica
Emil Rojc l.r.

3274. Sklep o vzpostavitvi statusa grajenega javnega dobra lokalnega pomena – javna cesta

Občinski svet Občine Ilirska Bistrica je na podlagi 16. člena Statuta Občine Ilirska Bistrica (Uradne objave PN št. 18/95, 18/97, 30/98, 4/08, Uradni list RS, št. 31/99 in Uradne objave časopisa Snežnik, št. 4, 30. 6. 2006), 3. in 245. člena Zakona o urejanju prostora (ZUreP-2), (Uradni list RS, št. 61/17) in 157. člena Odloka o občinskem prostorskem načrtu Občine Ilirska Bistrica (Uradni list RS, št. 30/16, popr. 56/16) in na predlog sklepa Odbora za stavbna zemljišča, stanovanjske zadeve in poslovne prostore, sprejetega na 24. seji dne 1. 12. 2018 na 28. seji dne 3. 10. 2018 sprejel naslednji

SKLEP

I.

Na nepremičnini parc. št. 3746/8 k.o. 2577 Hrušica se vzpostavi status grajenega javnega dobra lokalnega pomena – javna cesta.

II.

Pri nepremičnini iz I. točke tega sklepa se v Zemljiški knjigi, zaznamuje status grajenega javnega dobra lokalnega pomena v lasti Občine Ilirska Bistrica.

III.

Sklep začne veljati osmi dan po objavi v Uradnem listu Republike Slovenije.

Št. 711-78/2018-2

Ilirska Bistrica, dne 3. oktobra 2018

Župan
Občine Ilirska Bistrica
Emil Rojc l.r.

KAMNIK**3275. Odlok o rebalansu proračuna Občine Kamnik za leto 2018**

Na podlagi 40. člena Zakona o javnih financah (Uradni list RS, št. 11/11 – uradno prečiščeno besedilo, 14/13 – popr., 101/13, 55/15 – ZFisP, 96/15 – ZIPRS1617 in 13/18) in 17. člena Statuta Občine Kamnik (Uradni list RS, št. 50/15 in 20/17) je Občinski svet Občine Kamnik na 26. seji dne 10. 10. 2018 sprejel

ODLOK**o rebalansu proračuna Občine Kamnik za leto 2018**

1. člen

V Odloku o proračunu Občine Kamnik za leto 2018 (Uradni list RS, št. 8/17, 10/18 in 39/18) se 2. člen spremeni tako, da se glasi:

»V splošnem delu proračuna so prikazani prejemki in izdatki po ekonomski klasifikaciji do ravni kontov.

Splošni del proračuna se na ravni podskupin kontov določa v naslednjih zneskih:

v €

A. BILANCA PRIHODKOV IN ODHODKOV		
Skupina/Podskupina kontov		Proračun leta 2018
I.	SKUPAJ PRIHODKI (70+71+72+73+74)	26.784.837
	TEKOČI PRIHODKI (70+71)	21.872.191
70	DAVČNI PRIHODKI	18.902.643
	700 Davki na dohodek in dobiček	16.017.643
	703 Davki na premoženje	2.565.000
	704 Domači davki na blago in storitve	320.000
71	NEDAČNI PRIHODKI	2.969.548
	710 Udeležba na dobičku in dohodki od premoženja	2.259.074
	711 Takse in pristojbine	20.000
	712 Globe in druge denarne kazni	100.000
	713 Prihodki od prodaje blaga in storitev	79.000
	714 Drugi nedavčni prihodki	511.474
72	KAPITALSKI PRIHODKI	349.100
	720 Prihodki od prodaje osnovnih sredstev	45.100
	722 Prihodki od prodaje zemljišč in neopredmetenih sredstev	304.000
73	PREJETE DONACIJE	22.300
	730 Prejete donacije iz domačih virov	22.300
74	TRANSFERNI PRIHODKI	4.541.246
	740 Transferni prihodki iz drugih javnofinančnih institucij	1.368.307
	741 Prejeta sredstva iz državnega proračuna iz sredstev proračuna Evropske unije in iz drugih držav	3.172.939
II.	SKUPAJ ODHODKI (40+41+42+43)	28.351.665
40	TEKOČI ODHODKI	8.356.214
	400 Plače in drugi izdatki zaposlenim	1.698.700
	401 Prispevki delodajalcev za socialno varnost	275.010

	402 Izdatki za blago in storitve	5.518.404
	403 Plačila domačih obresti	17.000
	409 Rezerve	847.100
41	TEKOČI TRANSFERI	11.167.469
	410 Subvencije	171.050
	411 Transferi posameznikom in gospodinjstvom	6.077.601
	412 Transferi nepridobitnim organizacijam in ustanovam	984.968
	413 Drugi tekoči domači transferi	3.933.850
42	INVESTICIJSKI ODHODKI	7.865.218
	420 Nakup in gradnja osnovnih sredstev	7.865.218
43	INVESTICIJSKI TRANSFERI	962.764
	431 Inv. transferi pravnim in fiz. osebam, ki niso pror. uporabniki	344.000
	432 Investicijski transferi proračunskim uporabnikom	618.764
III.	PRORAČUNSKI PRESEŽEK oziroma PRAMANJKLJAJ (I.-II.)	-1.566.828
B. RAČUN FINANČNIH TERJATEV IN NALOŽB		
IV.	PREJETA VRAČILA DANIH POSOJIL IN PRODAJA KAPITALSKIH DELEŽEV (750+751)	0
75	PREJETA VRAČILA DANIH POSOJIL IN PRODAJA KAPITALSKIH DELEŽEV	0
	750 Prejeta vračila danih posojil	0
	751 Prodaja kapitalskih deležev	0
V.	DANA POSOJILA IN POVEČANJE KAPITALSKIH DELEŽEV (440+441)	88.000
44	DANA POSOJILA IN POVEČANJE KAPITALSKIH DELEŽEV	88.000
	440 Dana posojila	0
	441 Povečanje kapitalskih deležev in finančnih naložb	88.000
VI.	PREJETA MINUS DANA POSOJILA IN SPREMEMBE KAPITALSKIH DELEŽEV (IV.-V.)	-88.000
C. RAČUN FINANCIRANJA		
VII.	ZADOLŽEVANJE (500)	0
50	ZADOLŽEVANJE	0
	500 Domače zadolževanje	0
VIII.	ODPLAČILA DOLGA (550)	889.000
55	ODPLAČILA DOLGA	889.000
	550 Odplačila domačega dolga	889.000
IX.	POVEČANJE (ZMANJŠANJE) SREDSTEV NA RAČUNIH (I.+IV.+VII.-II.-V.-VIII.)	-2.543.828
X.	NETO ZADOLŽEVANJE (VII.-VIII.)	-889.000
XI.	NETO FINANCIRANJE (VI.+VII.-VIII.-IX.)	1.566.828
	STANJE SREDSTEV NA RAČUNIH DNE 31. 12. PRETEKLEGA LETA	2.543.828

Posebni del proračuna sestavljajo finančni načrti neposrednih uporabnikov, ki so razdeljeni na naslednje programske dele: področja proračunske porabe, glavne programe in podprograme, predpisane s programsko klasifikacijo izdatkov

občinskih proračunov. Podprogram je razdeljen na proračunske postavke, te pa na konte, določene s predpisanim kontnim načrtom.

Posebni del proračuna do ravni proračunskih postavk – kontov in načrt razvojnih programov sta prilogi k temu odloku in se objavita na spletni strani Občine Kamnik.

Načrt razvojnih programov sestavljajo projekti.«

2. člen

V 4. členu se pri 5. točki doda besedilo »in nadomestilo za upravljanje državnih gozdov«.

3. člen

V šestem odstavku 9. člena se znesek »6.300.000 €« nadomesti z zneskom »415.000 €«.

4. člen

Prvi odstavek 15. člena se spremeni tako, da se glasi: »Občina se v letu 2018 ne sme dodatno zadolžiti.«

5. člen

Ta odlok začne veljati naslednji dan po objavi v Uradnem listu Republike Slovenije, uporablja pa se od 1. 1. 2018 dalje.

Št. 410-0065/2016

Kamnik, dne 10. oktobra 2018

Podžupan
v začasnem opravljanju funkcije župana
Občine Kamnik
Igor Žavbi l.r.

KOPER

3276. Odlok o občinskem podrobnem prostorskem načrtu za ureditev »Centralnega parka Koper«

Na podlagi 180. člena Statuta Mestne občine Koper (Uradne objave, št. 40/00, 30/01 in 29/03 ter Uradni list RS, št. 90/05, 67/06, 39/08 in 33/18)

RAZGLAŠAM ODLOK o občinskem podrobnem prostorskem načrtu za ureditev »Centralnega parka Koper«

Št. 3505-18/2017

Koper, dne 21. septembra 2018

Župan
Mestne občine Koper
Boris Popovič

Po pooblastilu župana
Podžupan
Alberto Scheriani l.r.

Na podlagi 56.a, 57. in petega odstavka 61. člena Zakona o prostorskem načrtovanju (Uradni list RS, št. 33/07, 70/08 – ZVO-1B, 108/09, 80/10 – ZUPUDPP, 43/11 – ZKZ-C, 57/12, 57/12 – ZUPUDPP-A, 109/12, 76/14 – odl. US, 14/15 – ZUUJFO in 61/17 – ZUreP-2), 271. člena Zakona o urejanju prostora (ZUreP-2 – Uradni list RS, št. 61/17), 29. člena Zakona o lokalni samoupravi (Uradni list RS, št. 94/07 – uradno prečiščeno besedilo, 76/08, 79/09, 51/10, 40/12 – ZUJF, 14/15 – ZUUJFO, 11/18 – ZSPDLSL-1 in 30/18) in na podlagi 27. člena

Statuta Mestne občine Koper (Uradne objave, št. 40/00, 30/01, 29/03 ter Uradni list RS, št. 90/05, 67/06, 39/08 in 33/18) je Občinski svet Mestne občine Koper na seji dne 20. septembra 2018 sprejel

ODLOK

o občinskem podrobnem prostorskem načrtu za ureditev »Centralnega parka Koper«

I. SPLOŠNE DOLOČBE

1. člen

(vsebina odloka)

S tem odlokom se sprejme občinski podrobni prostorski načrt za ureditev »Centralnega parka Koper« (v nadaljevanju OPPN) v delih prostorskih celot KC-52 in KC-50, ki ga je izdelalo podjetje PIA Studio, d.o.o., Portorož, Obala 26, 6320 Portorož.

2. člen

(sestavni deli občinskega podrobnega prostorskega načrta)

(1) Občinski podrobni prostorski načrt vsebuje tekstualni in grafični del ter priloge.

(2) Tekstualni del vsebuje odlok v obliki splošnega pravnega akta.

(3) Grafični del vsebuje:

1. izsek iz grafičnega načrta kartografskega dela občinskega prostorskega načrta s prikazom lege prostorske ureditve na širšem območju, M 1:5000;

2. območje urejanja z obstoječim parcelnim stanjem, M 1:1500;

3. območje urejanja z geodetskim posnetkom, M:1:1500;

4. prikaz vplivov in povezav s sosednjimi območji, M 1:5000;

5. ureditvena situacija, prerez, M 1:1500;

6. geodetska zazidalna situacija, M 1:1500;

7. prikaz ureditev glede poteka omrežij in priključevanja objektov na gospodarsko javno infrastrukturo ter grajeno javno dobro, M 1:1500;

8. prikaz ureditev, potrebnih za varovanje okolja, naravnih virov in ohranjanje narave, M 1:1500;

9. prikaz ureditev, potrebnih za obrambo ter varstvo pred naravnimi in drugimi nesrečami, vključno z varstvom pred požarom M 1:1500;

10. načrt parcelacije M 1:1500.

(4) Priloge prostorskega akta so:

1. izvleček iz hierarhično višjega prostorskega akta, ki se nanaša na obravnavano območje;

2. prikaz stanja v prostoru;

3. strokovne podlage, na katerih temeljijo rešitve prostorskega akta;

4. smernice in mnenja nosilcev urejanja prostora;

5. obrazložitev in utemeljitev občinskega podrobnega prostorskega načrta;

6. povzetek za javnost.

II. OPIS PROSTORSKE UREDITVE

3. člen

(ureditveno območje)

(1) Ureditveno območje obsega kare med Ferrarsko cesto na severozahodu, Ankaransko cesto na severovzhodu in jugovzhodu ter Kolodvorsko cesto na jugozahodu. Skupno območje je okvirne velikosti 6,15 ha. Območje občinskega podrobnega prostorskega načrta obsega parcele in dele parcel št. 1567/36, 1567/38, 1570/15, 1570/111, 1570/112, 1570/113, 1570/114, vse k.o. Koper

(2) Gospodarska javna infrastruktura, ki poteka v območju, se navezuje na infrastrukturo, ki poteka po parcelah izven osrednjega dela območja občinskega podrobnega prostorskega načrta in so:

- Ferrarska cesta 1567/13, 1567/34, 1459/3 in 1459/6, vse k.o. Koper;
- Ankaranska cesta 1567/36, 1567/37, 1570/15, 1570/10 in 1459/7, vse katastrska občina Koper;
- Kolodvorska cesta, na parceli 1459/8, k.o. Koper.

(3) Grafično je meja prikazana v grafičnem delu »Območje podrobnega načrta z obstoječim parcelnim stanjem, priloga št. 2«.

4. člen

(prostorska ureditev)

(1) S tem odlokom se ureja območje del prostorskih celot KC-52 in KC-50, ki sedaj predstavlja degradirano območje znotraj mesta Koper.

(2) Območje se strukturno in funkcionalno dopolni tako, da se nameni ureditvi centralnega parka Koper.

(3) Predvidijo se nove zelene površine, prepoznavne kot bistvene za potrebe ljudi, živali in rastlin v mestu ter za ohranjanje oziroma izboljšanje prepoznavnosti in strukture mesta. Centralni park Koper ima kot zelena površina mesta več funkcij, od oblikovne, estetske in reprezentančne, družbene, rekreacijske, ekološke do produkcijske funkcije.

5. člen

(sprememba podrobnejše namenske rabe)

(1) Skladno s 57. členom ZPNačrt je Občinski svet Mestne občine Koper na 24. seji dne 21. 9. 2017 sprejel Sklep o predhodni ugotovitvi izpolnjevanja pogojev iz prvega odstavka 56.a člena ZPNačrt o spremembi podrobnejše namenske rabe z občinskim podrobnim prostorskim načrtom za ureditev »Centralnega parka Koper«.

(2) Podrobnejša namenska raba v ureditvenem območju iz prvega odstavka, 4. člena tega odloka, ki je prikazano v grafičnem delu »Območje podrobnega načrta z obstoječim parcelnim stanjem, grafična priloga, št. 2«, se iz območja za centralne dejavnosti spremeni v območje za rekreacijo in urbano zelenje (območje zelenih površin), skladno s 56.a členom Zakona o prostorskem načrtovanju (Uradni list RS, št. 33/07, 70/08 – ZVO-1B, 108/09, 80/10 – ZUPUDPP, 43/11 – ZKZ-C, 57/12, 57/12 – ZUPUDPP-A, 109/12, 76/14 – odl. US, 14/15 – ZUUJFO in 61/17 – ZUreP-2). Po sprejemu OPPN, se ta sprememba vnese v občinski podrobni načrt po postopku, kot je določen v 53.a členu tega zakona.

6. člen

(javno dobro)

Skladno s predpisi ki urejajo prostorsko načrtovanje in gradnjo objektov bo Centralni park Koper del grajenega javnega dobra lokalnega pomena, saj gre za objekt, katerega uporaba je pod enakimi pogoji namenjena vsem (kot so cesta, ulica, trg, pasaža in druga javna prometna površina lokalnega pomena, tržnica, igrišče, parkirišče, pokopališče, park, zelenica, športna oziroma rekreacijska površina in podobna površina).

7. člen

(vrste osnovnih objektov glede na namen)

Dovoljena je gradnja objektov, ki so določeni po enotni klasifikaciji vrst objektov, in sicer:

- 12610 Stavbe za kulturo in razvedrilo – samo glasbeni paviljoni in gledališče na prostem – amfiteater
- 12650 Stavbe za šport – samo pomožne stavbe na športnih igriščih (sanitarije, slačilnice, prostori za športne rekvizite ipd.)
- 21120 Lokalne ceste in javne poti, nekategorizirane ceste in gozdne
- 21410 Mostovi in viadukti

- 21422 Podhodi
- 21520 Jezovi, vodne pregrade in drugi vodni objekti
- 21530 Sistemi za namakanje in osuševanje, akvadukti
- 22121 Daljinski vodovodi
- 22122 Objekti za črpanje, filtriranje in zajem vode
- 22130 Daljinska (hrbtencična) komunikacijska omrežja
- 22140 Daljinski (prenosni) elektroenergetski vodi
- 22210 Lokalni (distribucijski) plinovodi
- 22221 Lokalni vodovodi za pitno in tehnološko vodo
- 22222 Lokalni cevovodi za toplo vodo, paro in stisnjen

zrak

- 22223 Vodni stolpi, vodnjaki in hidranti
- 22231 Cevovodi za odpadno vodo
- 22232 Čistilne naprave
- 22240 Lokalni (distribucijski) elektroenergetski vodi in lokalna (dostopovna) komunikacijska omrežja
- 24110 Športna igrišča
- 24122 Drugi gradbeni inženirski objekti za šport, rekreacijo in prosti čas
- 24205 Drugi gradbeni inženirski objekti, ki niso uvrščeni drugje.

8. člen

(vrste dopolnilnih objektov)

Gradnja enostavnih in nezahtevnih objektov se izvaja skladno z veljavnimi zakoni, pravilniki in tem prostorskim aktom, pri čemer je potrebno upoštevati vse zahteve glede načina gradnje enostavnih objektov, ki so določene v predpisih, ki urejajo razvrščanje objektov glede na zahtevnost, njihovo največjo velikost, način gradnje in rabe ter druge pogoje.

III. FUNKCIJA OBMOČJA S POGOJI IZRABE IN KVALITETO GRADITVE ALI ZA DRUGE POSEGE V PROSTOR

9. člen

(vplivi in povezave prostorskih ureditev s sosednjimi območji)

Občinski podrobni prostorski načrt je umeščen v območje okoli katerega velja Odlok o prostorskih ureditvenih pogojih v občini Koper (Uradne objave, št. 19/1988, 7/2001 – obvezna razlaga, 24/2001 – spremembe in dopolnitve, Uradni list RS, št. 49/05 – obvezna razlaga, 95/06 – spremembe in dopolnitve, 124/08 – obvezna razlaga, 22/09 – spremembe in dopolnitve, 65/10 – spremembe in dopolnitve, 29/12 – obvezna razlaga, 50/12, 47/16 – spremembe in dopolnitve).

10. člen

(dopustni posegi in namembnost znotraj občinskega podrobnega prostorskega načrta)

V ureditvenem območju občinskega podrobnega prostorskega načrta so dovoljeni naslednji posegi:

- gradnja novih objektov;
- odstranitev objektov;
- rekonstrukcije, dozidave in nadzidave objektov;
- sprememba namembnosti in sprememba namembnosti posameznega dela objekta;
- urejanje odprtega prostora;
- urejanje prometnih površin;
- urejanje in gradnja energetske in komunalne infrastrukture – energetski in gradbeno inženirski objekti.

11. člen

(začasni posegi)

(1) Do pričetka gradnje predvidenih objektov in naprav se zemljišča lahko uporabljajo pod pogojem, da to ne vpliva moteče na sosednja zemljišča, funkcijo in urejenost območja in ne ovira načrtovanih posegov.

(2) Do pričetka gradnje je dovoljeno izvajati posege za urejanje komunalne infrastrukture in izravnave terena.

IV. POGOJI ZA URBANISTIČNO ARHITEKTONSKO
OBLIKOVANJE OBMOČJA, OBJEKTOV
IN DRUGIH POSEGOV

12. člen

(vsebina načrtovanih ureditev v prostor)

Z umestitvijo načrtovanih ureditev v prostor se določi:

1. dopustne posege;
2. funkcije in oblikovanje območja podrobnega načrta, objektov in naprav, javnih zelenih in drugih javnih površin;
3. lega in velikosti objektov na zemljišču z njihovo funkcionalno, tehnično in oblikovno zasnovo s pogoji za projektiranje;
4. lego, zmogljivosti ter potek objektov in omrežij gospodarske javne infrastrukture in grajenega javnega dobra s pogoji za projektiranje.

13. člen

(splošni pogoji glede zasnove parka)

Območje Centralnega parka Koper se deli na tri dele:

- Na severnem se nahaja večji ribnik,
- Na jugozahodnem delu se nahaja območje za prosti čas,
- Na jugovzhodnem delu se nahaja območje za rekreacijo in manjše prireditve.

14. člen

(ribnik)

(1) Na večjem delu območja Centralnega parka Koper je predviden ribnik.

(2) Okoli ribnika je predvidena sprehajalna steza in širši zeleni pas, kjer se nahaja obvodno rastlinje.

(3) Preko ribnika od severa proti jugu poteka most, ki služi povezovanju južnega dela območja s Ferrarsko cesto.

(4) Na južni strani ribnika se trije manjši pomoli in odprti prostor kot stičišče vseh pešpoti, ki so predvidene v parku.

(5) Zahodno od ribnika se predvidi dodaten pas travnate brežine z drevesi.

15. člen

(območje za prosti čas)

(1) Območje za prosti čas se deli na prostor za poseda-nje, prostor s paviljoni z nadstreški, prostor za piknike in dve otroški igrišči.

(2) Jugozahodno od ribnika se nahaja prostor za poseda-nje, iz katerega je omogočen kvaliteten pogled na ribnik.

(3) Južno od zahodne dostopne poti se nahaja prostor s paviljoni za nadstreški, kateri je tudi namenjen posedanju in preživljanju prostega časa.

(4) Južno od prostora s paviljoni in nadstreški se nahaja prostor za piknike, večje zelenice obdane z drevjem.

(5) Zahodno in vzhodno od prostora za piknike se nahajata dve otroški igrišči z igrali.

(6) Na zahodnem in južnem delu območja za prosti čas se nahaja še dodaten pas travnate brežine z drevesi.

16. člen

(območje za rekreacijo in manjše prireditve)

(1) Območje za rekreacijo in manjše prireditve na jugo-vzhodnem območju se deli na prostor za telovadbo na prostem, doživljajsko igrišče, amfiteater za dogodke in travnik za jogo.

(2) Jugovzhodno od ribnika se nahaja prostor za telovadbo na prostem.

(3) Južno od prostora za telovadbo na prostem se nahaja doživljajsko igrišče.

(4) Jugozahodno od prostora za telovadbo na prostem se nahaja amfiteater za dogodke.

(5) Vzhodno od prostora za telovadbo na prostem se nahaja travnik za jogo.

(6) Na vzhodnem in južnem delu območja za rekreacijo in manjše prireditve se nahaja še dodaten pas travnate brežine z drevesi.

IV. POGOJI ZA URBANISTIČNO ARHITEKTONSKO
OBLIKOVANJE OBJEKTOV IN DRUGIH POSEGOV

17. člen

(pogoji glede lege objektov)

Lokacija posameznih objektov v Centralnem parku Koper je razvidna iz grafične priloge št. 3 – Ureditvena situacija.

18. člen

(pogoji glede velikosti in oblike objektov)

(1) Na severni strani je predviden ribnik okvirne velikosti 15.360 m² in globine 1,80 m, preko katerega iz severa proti jugu bo potekal most okvirne dolžine 80 m.

(2) Na jugovzhodnem območju – območju za rekreacijo in manjše prireditve je predvideno gledališče na prostem – amfiteater, kot nizka grajena struktura iz kombinacije betona in naravnih materialov (les, kamen, med posameznimi vrstami za sedenje so lahko tudi rastline).

(3) Velikost in oblika drugih objektov je prilagojena funk-cijam in potrebam parka. Objekti morajo upoštevati tipične elemente oblikovanja parka in morajo biti enotno oblikovani.

19. člen

(načrtovanje parkovnih ureditev in zelenic)

Za predvidene parkovne ureditve in zelenice je potrebno izdelati načrte hortikulture ureditve in vzdrževanja, čiščenja ter filtrirne tehnike predvidenega ribnika.

V. NAČRT PARCELACIJE

20. člen

(načrt parcelacije)

Načrt gradbenih parcel je prikazan v grafičnem delu OPPN, grafični načrt št. 10. Parcele se lahko združujejo ali delijo na manjše parcele, pri čemer pa je za vsako parcelo treba zagotoviti ustrezne funkcionalne pogoje glede notranje organi-zacije funkcionalnega zemljišča, dostopnosti in priključevanja na drugo gospodarsko javno infrastrukturo.

VI. ZASNOVA PROJEKTNIH REŠITEV IN POGOJEV GLEDE
PRIKLJUČITVE OBJEKTOV NA GOSPODARSKO JAVNO
INFRASTRUKTURO IN GRAJENO JAVNO DOBRO

21. člen

(zasnova prometne infrastrukture)

(1) Na območju ureditve ni predvidena gradnja površin za promet z motornimi vozili.

(2) Dovoljena je izgradnja površin za peš promet in izje-moma površine za promet s kolesi.

(3) Dostopi morajo biti projektirani tako, da omogočajo nemoten dostop gibalno oviranim osebam.

(4) Infrastruktura (pešpoti, pločniki, urbana oprema ipd.) mora biti projektirana skladno z določili veljavnih področnih predpisov.

22. člen

(motorni promet)

(1) Ureditveno območje obsega se nahaja med Ferrarsko cesto na severozahodu, Ankaransko cesto na severovzhodu in jugovzhodu ter Kolodvorsko cesto na jugozahodu.

(2) Območje centralnega parka Koper ne predvideva po-vršin za promet z motornimi vozili.

23. člen

(mirujoči promet ter intervencija in dostava)

(1) Na območju ureditve niso predvidene parkirne površi-ne za motorni promet.

(2) Ob vseh vhodih v park so predvidene parkirne površine za kolesa.

(3) Glavni dostopi na območje morajo biti projektirani tako, da omogočajo nujno intervencijo in servisni/manipulativni dostop za vzdrževanje javne površine.

24. člen

(površine za pešce in promet s kolesi)

(1) Peš promet se odvija po celotnem območju ureditve.

(2) Funkcionalno oviranim osebam mora biti omogočeno samostojno gibanje po vseh površinah, ki so namenjene pešcem ter dostop do vseh javnih objektov. Te površine morajo biti tudi brez grajenih in komunikacijskih ovir. Funkcionalno oviranim osebam mora biti zagotovljen dostop do vseh vrst javnih objektov.

(3) Prometna infrastruktura mora biti projektirana skladno z določili veljavnih področnih predpisov.

VII. POGOJI ZA KOMUNALNO IN ENERGETSKO INFRASTRUKTURO

25. člen

(splošni pogoji)

(1) Splošni pogoji za potek in gradnjo komunalne, energetske in telekomunikacijske infrastrukture v območju občinskega podrobnega prostorskega načrta so:

– vsi objekti znotraj območja občinskega podrobnega prostorskega načrta morajo biti priključeni na obstoječo in predvideno komunalno in energetska infrastrukturo omrežje po pogojih posameznih upravljavcev komunalnih vodov;

– praviloma morajo vsi sekundarni in primarni vodi potekati po javnih površinah (pešpoteh) oziroma površinah v javni rabi tako, da je omogočeno vzdrževanje infrastrukturnih objektov in naprav;

– trase komunalnih vodov, objektov in naprav morajo biti medsebojno usklajene z upoštevanjem zadostnih medsebojnih odmikov in odmikov od ostalih naprav ali grajenih struktur;

– gradnja komunalnih in energetskih naprav mora potekati usklajeno;

– dopustne so delne in začasne ureditve, ki morajo biti v skladu s programi upravljavcev komunalnih vodov in morajo biti izvedene tako, da jih bo možno vključiti v končno fazo ureditve posameznega komunalnega voda po izdelanih idejnih rešitvah za to območje;

– obstoječe komunalne, energetske in telekomunikacijske vode, ki se nahajajo v območju, je dopustno zaščititi, predstavljati, obnavljati, dograjevati in jim povečevati zmožljivost v skladu s prostorskimi in okoljskimi možnostmi ter ob upoštevanju veljavnih predpisov in pod pogojem, da so posegi v soglasju z njihovimi upravljavci;

– v primeru, da bo izvajalec del pri izvajanju del opazil neznano komunalno, energetska ali telekomunikacijsko infrastrukturo, mora takoj ustaviti dela ter o tem obvestiti upravljavce posameznih infrastrukturnih vodov;

– poleg s tem odlokom določenih ureditev komunalne opreme je dovoljena tudi gradnja drugih podzemnih linijskih vodov lokalne gospodarske javne infrastrukture in priključkov nanjo, kolikor jih je treba zgraditi zaradi potreb predmetnega območja ali sistemskih potreb infrastrukture na širšem območju pod pogojem, da dodatne ureditve ne onemogočajo izvedbe ureditev po tem odloku. Gradnja nadzemnih komunalnih vodov, objektov in naprav ni dovoljena.

(2) Dopustna je uporaba vseh obnovljivih virov energije v skladu s predpisi, ki urejajo to področje.

7.1 Kanalizacijsko omrežje

26. člen

(javno kanalizacijsko omrežje)

(1) Odvajanje komunalne odpadne vode iz obravnavanega območja OPPN za predvidene objekte je potrebno predvideti v

ločenem in v gravitacijskem sistemu preko nove fekalne kanalizacije na obravnavanem območju v obstoječo javno fekalno kanalizacijo, katera ima iztok na centralno čistilno napravo Koper, (v nadaljevanju CČN).

(2) Za odvajanje padavinske odpadne vode je potrebno predvideti gradnjo nove meteorne kanalizacije s predvidenimi priključitvami v obstoječo meteorno kanalizacijo.

(3) Čiste padavinske odpadne vode je potrebno voditi v meteorno kanalizacijo preko peskolovov. Padavinske odpadne vode iz površin, ki so onesnažena z olji pa je potrebno pred iztokom v meteorni odvodnik očistiti v lovilcih olj in maščob.

(4) Na javno kanalizacijsko omrežje, ki je priključeno na CČN je dovoljeno priključevati le komunalne odpadne vode, ki ustrezajo predpisom, ki urejajo emisijo snovi pri odvajanju vode.

(5) V primeru, da komunalne in tehnološke odpadne vode ne bodo ustrezale parametrom iz prejšnje točke tega člena, je potrebno te komunalne in tehnološke odpadne vode predhodno prečistiti.

27. člen

(pogoji za projektiranje in gradnjo kanalizacije)

(1) Kanalizacijsko omrežje na celotnem območju je potrebno sprojektirati in zgraditi v ločenem in v gravitacijskem sistemu z upoštevanjem obstoječe in predvidene komunalne infrastrukture, skladno z veljavno zakonodajo.

(2) Komunalne odpadne vode iz predvidene gradnje objektov na obravnavanem območju je potrebno priključiti na javno fekalno kanalizacijo na taki višinski koti, da ne bo prihajalo do poplavitve teh gradenj s strani javnega kanalizacijskega sistema.

(3) Fekalno kanalizacijo je potrebno sprojektirati in izvesti v vodotesni izvedbi in tako, da bo preprečen vtok padavinske in morske odpadne vode v javno fekalno kanalizacijo, katera ima iztok na centralno čistilno napravo Koper.

(4) Kanalizacijsko omrežje, je potrebno sprojektirati in zgraditi s takim načinom temeljenja, da ne bo prihajalo do posebkov in deformacij kanalizacije.

(5) Detajli vzporednih potekov in križanja ostalih komunalnih vodov z obstoječo in predvideno fekalno in meteorno kanalizacijo morajo biti obdelani v projektu v fazi PGD in PZI.

(6) Pri projektiranju fekalne in meteorne kanalizacije je potrebno zagotoviti razmik ostale komunalne infrastrukture min. 1,50 m levo in desno od osi kanalskega voda. Enaki odmiki veljajo tudi za gradnjo ostale komunalne infrastrukture v bližini nove meteorne kanalizacije, zato je potrebno predpisane odmike upoštevati pri projektiranju obravnavane gradnje. V kolikor pri takih odmikih ne bo zagotovljena stabilnost kanalizacijskih objektov, redno vzdrževanje in obratovanje, bo potrebno te odmike ustrezno povečati. Vertikalni odmiki od kanalizacije in ostalih komunalnih vodov morajo biti min. 0,40 m. Kadar minimalnih pogojev pri vzporednem poteku in križanju ni mogoče zagotoviti, se odmike za vsak primer posebej določi med predstavniki posameznih komunalnih organizacij oziroma projektantom komunalne infrastrukture in predstavniki upravljavca v času projektiranja.

(7) Pri projektiranju javne kanalizacije je potrebno zagotoviti, da bodo imeli komunalni stroji dostop do tras fekalne in meteorne kanalizacije za čiščenje in vzdrževanje le-te s komunalnimi stroji.

(8) Investitor gradnje objekta mora zaprositi upravljavca za izdajo Soglasja k projektom za pridobitev gradbenih dovoljenj. K vlogi morajo priložiti projekte objektov s celotno tangirano obstoječo in novo predvideno komunalno infrastrukturo v fazi PGD. Projektna dokumentacija mora upoštevati vse zgoraj navedene smernice, projektne pogoje in mnenje upravljavca.

28. člen

(gradnja in vzdrževanje kanalizacije)

(1) V času obravnavane gradnje je potrebno zagotoviti redno vzdrževanje in obratovanje javne kanalizacije, katero tangira ta gradnja.

(2) Kanalizacija predmetne gradnje mora biti izvedena vodotesno. Za bodočo fekalno in meteorno kanalizacijo z jaški je

potrebno izvesti kontrolo izvedbe s TV kontrolnim sistemom in preizkus vodotesnosti te kanalizacije. Za bodočo kanalizacijo je potrebno izdelati kataster kanalizacije v digitalni obliki skladno z navodili upravljavca in projekt izvedenih del (PID).

(3) Na mestih, kjer bo potekalo javno fekalno in meteorno omrežje, ni dovoljena zasaditev z grmovjem in drevjem v razdalji min 2,0 m od osi kanalov, oziroma z rastlinami, ki imajo agresivni koreninski sistem.

29. člen

(primopredaja kanalizacije)

Upravljavec bo s pogodbo prevzel v upravljanje in vzdrževanje novo javno kanalizacijo omrežje.

7.2 Elektroenergetsko omrežje

30. člen

(potek obstoječega in predvidenega distribucijskega sistema)

(1) Na obravnavanem področju se ne nahaja obstoječa elektroenergetska infrastruktura.

(2) V neposredni bližini obravnavanega področja se nahaja ob zahodnem robu transformatorska postaja TP Ferrarska in ob vzhodnem robu pa transformatorska postaja TP Barka.

31. člen

(tehnični pogoji za urejanje elektroenergetskega omrežja)

(1) Za predvideno napajanje obravnavanega področja je električne energije na razpolago v zgoraj omenjenih transformatorskih postajah. Potrebno bo zgraditi le nizkonapetostne izvode do predvidenih porabnikov v kabelski izvedbi po predhodno določenimi pogoji (v fazi PGD oziroma PZI).

(2) Vsa elektroenergetska infrastruktura mora biti načrtovana skladno z veljavnimi tehničnimi predpisi in standardi, Energetskim zakonom, Uredbo o splošnih pogojih za dobavo in odjem električne energije in Uredbo o energetski infrastrukturi.

32. člen

(ostali pogoji za urejanje elektroenergetskega omrežja)

(1) Pri načrtovanju in gradnji objektov je potrebno upoštevati veljavne tipizacije distribucijskih podjetij, veljavne tehnične predpise in standarde, ter pridobiti upravno dokumentacijo. Elektroenergetska infrastruktura mora biti projektno obdelana v posebnih mapih.

(2) Gradnje v varovalnih pasovih obstoječih elektroenergetskih objektov in v predvidenih rezervatih je možno izvajati le v soglasju z upravljavcem.

(3) Pred pričetkom gradnje je potrebno zakoličiti vso podzemno distribucijsko elektroenergetsko infrastrukturo, ki se nahaja na obravnavanem področju oziroma na trasi za predvideno napajanje obravnavanega področja. Pri izvajanju zemeljskih del v neposredni bližini elektroenergetskih naprav, je potrebno upoštevati varstvena pravila za delo v bližini naprav pod napetostjo. Odmiki od obstoječih elektroenergetskih naprav morajo biti projektirani v skladu z veljavnimi pravilniki, predpisi, standardi in tipizacijami.

7.3 Javna razsvetljava

33. člen

(pogoji glede javne razsvetljave)

(1) Vgrajene svetilke naj bodo skladne s predpisi o mejnih vrednostih svetlobnega onesnaževanja. Priložene naj imajo pisne izjave glede skladnosti teh svetilk s predpisi.

(2) Nova prižigališča naj bodo povezana s sosednjimi obstoječimi prižigališči, da se bo prižiganje, ugašanje in redukcija razsvetljave vršila iz obstoječih prižigališč. Merilni del omare naj bo ločen in zaklenjen s svojo ključavnico.

(3) Pri križanjih in približevanjih napeljav javne razsvetljave z drugimi napeljavami je potrebno zagotoviti ustrezne odmike in zaščito.

(4) Svetilke za osvetlitev javnih površin naj imajo možnost redukcije moči v nočnem času, kadar se gostota ljudi zmanjša in je dovoljen razred z nižjimi nivoji svetlosti.

(5) Vgradi naj se svetilke z visokimi svetlobnimi izkoristki in dolgo življenjsko dobo.

(6) Nivo osvetljenosti cestišč in javnih površin naj bo prilagojeno svetlobno tehničnim zahtevam predvidenih prometnih razmer in zahtevam predpisov o mejnih vrednostih svetlobnega onesnaževanja.

(7) Razsvetljava mora izpolnjevati zahteve glede zastrtosti bleščanja in svetlobnega onesnaževanja v skladu s predpisi.

(8) Po končani gradnji je potrebno dostaviti pristojnemu upravljavcu kanalizacijskega omrežja geodetski posnetek v digitalni obliki napeljav in javne razsvetljave s poteki napeljav – (pred zasutjem kabelskih kanalov).

7.4 Vodovodna infrastruktura

34. člen

(projektni pogoji za umestitev objektov v prostor glede vodovodnega omrežja)

(1) Hortikulturene ureditve ne smejo v nobenem primeru škodljivo vplivati na predvidene vodovodne naprave. Znotraj varovanega koridorja jih ni dovoljeno zasaditi.

(2) Pri načrtovanju vseh posegov v prostor na celotnem območju urejanja je potrebno upoštevati tako obstoječe kot predvidene vodovodne naprave.

(3) S predvidenimi posegi se ne smejo poslabšati pogoji glede varnosti obratovanja, rednega vzdrževanja, zdravstvene neoporečnosti pitne vode ter življenjske dobe vodovodnih objektov.

(4) Zaradi izvedbe predvidenih posegov se ne smejo poslabšati razmere vodne oskrbe in požarne varnosti za že obstoječe uporabnike.

(5) Križanja vodovoda s komunalnimi priključki ter odmiki od ostalih objektov morajo biti izvedena po zahtevah tehničnih predpisov in normativov ter skladno z določili in predpisi upravljalca omrežja.

35. člen

(priključevanje objektov na javno vodovodno omrežje)

(1) Vodno oskrbo in požarno varnost območja urejenega z OPPN je možno zagotavljati iz glavnega vodohrana Rižana (VH Rižana), 5000 m³, na koti 56.59 m.n.m..

(2) Objekte znotraj območja ureditve OPPN je možno priključevati na javna cevovoda NL DN 100 mm, ki se nahajata na Ankaranski cesti na severovzhodni in jugozahodni meji ureditvenega območja.

(3) Dimenzija priključka se določi na podlagi predvidenih zahtev vodne oskrbe in notranje požarne varnosti predvidenih objektov.

(4) Sistem internega vodovodnega omrežja mora biti izveden tako, da niso možni povratni vplivi vode v javni vodovodni sistem. Enako velja za interni sistem požarne varnosti, ki mora biti obdelan v okviru projektne dokumentacije predvidenih objektov, skladno s študijo in predpisi o požarni varnosti tako, da bo zagotovljena tudi izmenjava vode.

(5) Priključevanje novih objektov oziroma samostojnih poslovnih enot znotraj objekta je možno, ob upoštevanju zahtev dobavitelja in Uredbe o oskrbi s pitno vodo, preko samostojnih odjemnih mest, za vsako samostojno poslovno oziroma stanovanjsko enoto.

(6) Tehnične pogoje, ki morajo biti izpolnjeni, da bo mogoča priključitev objekta na javno vodovodno omrežje, bo upravljalec potrdil ob izdaji ustreznega soglasja.

7.5 Telekomunikacijsko omrežje

36. člen

(pogoji za telekomunikacijsko omrežje)

(1) Obstoječe TK omrežje je izvedeno s sistemom kabelske kanalizacije, v zemeljski izvedbi ter nadzemni izvedbi.

(2) Pri gradbenih posegih na trase obstoječih TK naprav predvideti prestavitve ali izvedbo zaščite le-teh.

(3) Pri načrtovanju infrastrukture za nove zazidave predvideti priključevanje na TK omrežje s sistemom kabelske kanalizacije z navezavo na obstoječe TK omrežje.

(4) Traso TK naprav načrtovati v javno dostopnih koridorjih usklajeno z ostalo infrastrukturo in upoštevati vse veljavne predpise.

7.6 Zbiranje in odvoz odpadkov

37. člen

(pogoji glede zbiranja in odvoza odpadkov)

(1) Zbiranje in odvoz komunalnih odpadkov se uredi in organizira skladno s predpisi, ki urejajo področje ravnanja z odpadki, in pogoji pooblaščenega izvajalca gospodarske javne službe ravnanja z odpadki.

(2) V Mestni občini Koper je urejeno ločeno zbiranje odpadkov. Odjemna mesta za komunalne odpadke, zbiralnice ločenih frakcij ter vrsto, število in tip posod je potrebno določiti, glede na velikost oziroma namembnost objektov, predvidene količine in vrste odpadkov, z izvajalcem javne službe.

(3) Odjemna mesta in zbiralnice ločenih frakcij je potrebno urediti tako, da so dostopna za odvoz odpadkov s specialnim vozilom izvajalca javne službe, skupne teže 28 ton, tako daje možno izvajati čiščenje prostora in da upoštevajo higienske, funkcionalne in estetske zahteve kraja oziroma objekta.

(4) Odlaganje mešanih komunalnih odpadkov in/ali ločeno zbranih frakcij komunalnih odpadkov na skupnih zbiralnicah oziroma odjemnih mestih, je potrebno vrisati v prostorsko dokumentacijo z lokacijami in številom zabojnikov ter to navesti v tehnično poročilo in Odlok prostorske dokumentacije. Potrebno število ter volumen zabojnikov za preostanek odpadkov in ločeno zbranih frakcij za posamezne objekte na obravnavanem območju, se bo dokončno določilo v okviru izdaje soglasij k projektom za pridobitev gradbenih dovoljenj (PGD).

(5) Investitor in/ali povzročitelj odpadkov mora z odpadki ravnati skladno s predpisi, ki urejajo področje ravnanja z odpadki, in pogoji pooblaščenega izvajalca gospodarske javne službe.

VIII. REŠITVE IN UKREPI ZA VAROVANJE OKOLJA, OHRANJANJE NARAVE, VAROVANJA KULTURNE DEDIŠČINE IN TRAJNOSTNO RABO NARAVNIH DOBRIN

38. člen

(ohranjanje kulturne dediščine)

(1) Ob vseh posegih v zemeljske plasti velja obvezujoč splošni arheološki varstveni režim, ki najditelja/lastnika zemljišča/investitorja/odgovornega vodjo del ob odkritju arheološke ostaline zavezuje, da najdbo zavaruje nepoškodovano na mestu odkritja in o najdbi takoj obvesti pristojno enoto Zavoda za varstvo kulturne dediščine Slovenije, ki situacijo dokumentira v skladu z določili arheološke stroke.

(2) Zaradi varstva arheoloških ostalin je potrebno pristojni osebi Zavoda za varstvo kulturne dediščine Slovenije omogočiti dostop do zemljišč, kjer se bodo izvajala zemeljska dela, in opravljanje strokovnega nadzora nad posegi. Investitor mora 14 dni pred pričetkom gradbenih oziroma pred začetkom zemeljskih del z nameranim posegom pisno seznaniti Zavod za varstvo kulturne dediščine Slovenije, Območno enoto Piran.

39. člen

(varovanje okolja)

V ureditvenem območju niso predvidene dejavnosti, ki bi povzročale vplive in emisije v okolje nad dovoljenimi vrednostmi za obravnavano območje.

40. člen

(varstvo zraka)

(1) Omilitveni ukrepi za zmanjšanje onesnaženosti zraka bodo na območju potrebni med gradnjo, med obratovanjem pa dodatni ukrepi ne bodo potrebni.

(2) Osnovni sanacijski ukrepi za zmanjšanje emisij v zrak med gradnjo so:

– preprečevanje nekontroliranega raznosa gradbenega materiala z območja gradbišča s transportnimi sredstvi; ukrep zahteva ustrezno nalaganje tovornih vozil, njihovo čiščenje pred vožnjo z gradbišč ali začasnih skladišč na javne prometne površine, prekrivanje sipkih tovorov;

– preprečevanje prašenja z objektov, kjer bodo potekala dela, prometnih in manipulativnih površin, začasnih skladišč materiala; ukrep zahteva, vlaženje ali prekrivanje teh materialov ob suhem in vetrovnem vremenu, vlaženje prometnih in manipulativnih površin, iz katerih se lahko nekontrolirano širijo prašni delci, redno čiščenje prometnih površin na gradbišču in javnih prometnih površin;

– zmanjševanje emisije snovi iz motorjev, ki so vgrajeni v uporabljeno gradbeno mehanizacijo, delovne naprave in transportna sredstva; ukrep zahteva uporabo tehnično brezhibne gradbene mehanizacije, delovnih naprav in transportnih sredstev, ki izpolnjujejo zahteve iz predpisa, ki ureja preprečevanje in zmanjševanje emisije delcev iz gradbišč, ter njihovo redno vzdrževanje.

41. člen

(varstvo pred hrupom)

(1) Pri projektiranju, gradnji in obratovanju objektov morajo projektanti, izvajalci in investitorji upoštevati določbe o maksimalnih dovoljenih ravneh hrupa za taka okolja.

(2) Ukrepi varstva pred hrupom v času gradnje objektov obsegajo na območju gradbišča naslednje ukrepe:

– upoštevanje časovnih omejitev gradnje: dela naj potekajo le v dnevnem času;

– uporabo delovnih naprav in gradbenih strojev, ki so izdelani v skladu s predpisom, ki ureja hrup strojev, ki se uporabljajo na prostem;

– gradbiščni platoji in transportne poti morajo biti na območju gradbišča umeščeni tako, da obremenitev s hrupom zaradi gradnje objektov in zaradi transporta materiala zunaj gradbišča ne bo presegala mejnih vrednosti za vir hrupa.

(3) Potrebno je spremljanje stanja okolja z vidika vplivov na zdravje ljudi zaradi emisije hrupa v fazi gradnje objektov.

42. člen

(varstvo voda in tal)

(1) V projektni dokumentaciji za izdajo mnenja je treba definirati vir vode, ki bo napajal ribnik, definirati ustrezno čiščenje ter zagotoviti neprekinjeno ustrezno kakovost vode za živalski in rastlinski svet, ki jo bo koristil kot del svojega življenjskega prostora.

(2) Definirati je potrebno končno dispozicijo vseh vrst odpadnih voda in zagotoviti čiščenje do predpisane stopnje, skladno z veljavnimi predpisi.

(3) Predvideti je potrebo ukrepe za zmanjševanje količin padavinske odpadne vode, ki se odvaja v javno padavinsko kanalizacijo ali v meteorne odvodnike (npr. zalivanje, uporaba v sanitarijah ...).

(4) Vse posege v prostor je treba načrtovati tako, da se obstoječe odtočne razmere ne bodo poslabšale.

(5) Za vsako rabo vode, ki presega meje splošne rabe, bo treba pridobiti vodno pravico na podlagi vodnega dovoljenja ali koncesije, v skladu z določbami ZV-1.

(6) Na območju predvidenih ureditev je treba ohraniti ter ustrezno urediti vse morebitne obstoječe vodne vire in vodnjake.

(7) V primeru fazne gradnje morajo biti posamezne faze funkcionalno zaključene celote, faznost pa načrtovana na način, da ne bo povzročil škodljiv vpliv na vodni režim ali stanje voda.

43. člen

(svetlobno onesnaževanje)

Za zmanjšanje negativnih učinkov svetlobnega onesnaževanja in s tem možnosti poslabšanja ugodnega stanja je

potrebno v skladu z veljavno zakonodajo načrtovati uporabo takšnih svetil, ki omogočajo osvetljava talnih površin, sam sistem osvetljevanja pa tako, da v drugem delu noči ostane prižgano minimalno število luči ter uporabo žarnic s čim manjšim deležem ultravijolične svetlobe.

44. člen

(deponiranje materiala)

(1) Viške materiala, ki bodo nastali med gradnjo, je potrebno odpeljati in ustrezno deponirati na za to primernem odlagališču.

(2) Začasno deponiranje materiala je dovoljeno le na za to predvidenem območju.

(3) Izkopani material se uporabi za nasipe, planiranje terena in zunanjo ureditev.

(4) Rodovitna prst se skrbno odrine in deponira ter porabi za kasnejšo rekultivacijo, v največji meri na mestu samem.

IX. REŠITVE IN UKREPI ZA OBRAMBO, ZA VARSTVO PRED NARAVNIMI IN DRUGIMI NESREČAMI TER ZA VARSTVO PRED POŽAROM

45. člen

(obramba)

Na območju ni objektov ali ureditev za obrambo.

46. člen

(varstvo pred naravnimi in drugimi nesrečami vključno z varstvom pred požarom)

(1) Pri gradnji je potrebno upoštevati naravne omejitve (erozivnost ter plazljivost terena) ter cono potresne ogroženosti in v projektni dokumentaciji temu primerno prilagoditi tehnične rešitve gradnje.

(2) Območje se uvršča v 6. stopnjo seizmične intenzitete po EMS lestvici, kjer pričakujemo seizmične pospeške do 0,100 g.

(3) Predvidene parkovne površine morajo zagotavljati pogoje za varen umik ljudi in premoženja, delovne površine za intervencijska vozila ter zadostne vire za oskrbo z vodo za gašenje.

(4) Požarna voda bo zagotovljena ali iz vodovodnega omrežja ali z drugimi tehničnimi rešitvami. Požarna voda bo zagotovljena pred tehničnim pregledom objektov.

(5) Požarna varnost obstoječih ureditev se med gradnjo in po njej ne sme poslabšati (do obstoječih ureditev morajo biti zagotovljeni neovirani in varni dovozi, dostopi ter delovne površine za intervencijska vozila ter viri vode za gašenje).

47. člen

(varstvo pred poplavami ter pred erozijo)

(1) Za gradnjo novih objektov in za predvidene dejavnosti je treba zagotoviti predpisano stopnjo poplavne varnosti in pri tem upoštevati, da se stopnja poplavne ogroženosti za okoljske objekte in obstoječe odtočne razmere ne smejo poslabšati.

(2) Kanalizacijski sistem je treba predvideti in izvesti v vodotesni izvedbi.

(3) Zunanjo ureditev območja je potrebno predvideti na koto poplavne varnosti.

XI. ETAPNOST IZVEDBE PROSTORSKE UREDITVE IN DOPUSTNA Odstopanja

48. člen

(faznost izvajanja)

(1) Gradnja lahko poteka fazno, po posameznih območjih. Vsaka etapa mora tvoriti zaključen prostorski del.

(2) Gradnja gospodarske javne infrastrukture se lahko izvaja po fazah tako, da posamezna faza vsebuje tista dela, ki so potrebna za delovanje posameznega infrastrukturnega objekta, ki se je izvaja znotraj posamezne faze.

49. člen

(dovoljena odstopanja pri gradnji objektov)

(1) Dopustno je preoblikovanje in sprememba lege ter števila objektov, določenih s tem odlokom.

(2) Dovoljeno je preoblikovanje zunanjih in zelenih površin, pri čemer je potrebno upoštevati vse predpisane infrastrukturne odmike in ostale pogoje določene s tem odlokom. Na zunanjih površinah, prikazanih v grafičnem delu, je možno izvesti tudi podporne zidove, stopnišča in podobne ureditve.

50. člen

(dovoljena odstopanja pri gradnji infrastrukture in drugih gradbeno inženirskih objektov)

(1) Pri realizaciji občinskega podrobnega prostorskega načrta so dopustni odmiki tras komunalnih naprav in peš poti od prikazanih, v kolikor gre za prilagajanje stanja na terenu, prilagajanje zasnovi objektov, izboljšavam tehničnih rešitev, ki so primernejše z oblikovalskega, tehničnega, ozelenitvenega ali okoljevarstvenega vidika, s katerimi pa se ne smejo poslabšati prostorski in okoljski pogoji ali prejudicirati in ovirati bodoče ureditve, ob upoštevanju veljavnih predpisov za tovrstna omrežja in naprave. Pod enakimi pogoji je za izboljšanje stanja opremljenosti območja možno izvesti dodatna podzemna omrežja in naprave.

(2) Dovoljena so odstopanja, ki so rezultat usklajevanja načrtov prometnic, križišč in mirujočega prometa v kontaktnih območjih s sosednjimi prostorskimi izvedbenimi akti. Dopustni so dodatni vhodi/izhodi v park iz vseh smeri.

(3) V kolikor so v območju občinskega podrobnega prostorskega načrta predvidene predstavitev infrastrukturnih vodov je možna tudi ohranitev teh vodov ali njihova rekonstrukcija, pod pogojem, da se vodi po potrebi primerno zaščitijo in da se na tehnično rešitev pridobi soglasje pristojnega upravitelja infrastrukturnega voda.

XII. POSEBNE DOLOČBE

51. člen

(obveznosti pri izvajanju prostorskega akta)

(1) Poleg splošnih pogojev morata investitor in izvajalec upoštevati določilo, da se načrtovanje in izvedba posegov opravi na tak način, da so ti čim manj moteči.

(2) Med gradnjo je potrebno omogočiti čim manj moteno funkcioniranje sosednjih objektov in površin. Poleg tega je potrebno izvajati omilitvene ukrepe za preprečevanje prekomernega prašenja, prekomernih hrupnih obremenitev in vibracij. S ciljem, da se zagotovi čim manjše vplive na bivalne razmere v sosesčini (predvsem: hrup, prah in tresljaji), je potrebno v načrtih za izbor tehnologije in organizacijo gradbišča razčleniti tehnične rešitve in način izvajanja gradbenih del.

(3) Območje gradbišča naj se čim bolj omeji na območje podrobnega načrta. Za potrebe gradbišča naj se uporabljajo že obstoječe komunikacije in ustvarja čim manj novih dovoznih poti. V primeru, da je potrebno sondirati temeljna tla ali kako drugače zaščititi gradbeno jamo, se lahko posega tudi izven meja območja določenega s tem odlokom.

XIII. POGOJI ZA GRADNJO ENOSTAVNIH IN NEZAHTEVNIH OBJEKTOV

52. člen

(pogoji za gradnjo enostavnih objektov)

(1) Dovoljena je samo gradnja pomožnih objektov v javni rabi, ograj, podpornih zidov, rezervoarjev, vodnjakov, vodometov, priključkov na objekte gospodarske javne infrastrukture in daljinskega ogrevanja, pešpoti, pomolov, športnih igrišč na prostem, vodnih zajetij ter objektov za akumulacijo vode in namakanje in pomožnih komunalnih objektov.

(2) Gradnja enostavnih objektov se izvaja skladno z veljavnimi zakoni in pravilniki, pri čemer je treba upoštevati vse zahteve glede načina gradnje enostavnih objektov, ki so določene v predpisih, ki urejajo razvrščanje objektov glede na zahtevnost, njihovo največjo velikost, način gradnje in rabe ter druge pogoje.

(3) Pri lociranju enostavnih objektov je treba upoštevati vse predpisane varstvene, varovalne in prometno-varnostne režime.

(4) Postavitev urbane opreme ne sme onemogočati ali ovirati odvijanje prometa in ovirati vzdrževanja infrastrukturnega omrežja. Elementi urbane opreme v odprtem prostoru morajo upoštevati tipične parkovne elemente oblikovanja. Urbana oprema mora biti enotno oblikovana.

(5) Podrobnejši pogoji za postavitev enostavnih objektov na stavbnih zemljiščih so določeni v posebnem občinskem predpisu »Odluk o nezahtevnih in enostavnih objektih na stavbnih zemljiščih v Mestni občini Koper«.

53. člen

(pogoji za gradnjo nezahtevnih objektov)

(1) Dovoljena je samo gradnja pomožnih objektov v javni rabi, ograj, podpornih zidov, rezervoarjev, vodnjakov, vodometa, priključkov na objekte gospodarske javne infrastrukture in daljinskega ogrevanja, pešpoti, pomolov, športnih igrišč na prostem, vodnih zajetij ter objektov za akumulacijo vode in namakanje in pomožnih komunalnih objektov.

(2) Gradnja nezahtevnih objektov se izvaja skladno z veljavnimi zakoni in pravilniki, pri čemer je treba upoštevati vse zahteve glede načina gradnje nezahtevnih objektov, ki so določeni v predpisih, ki urejajo razvrščanje objektov glede na zahtevnost, njihovo največjo velikost, način gradnje in rabe ter druge pogoje.

(3) Pri lociranju nezahtevnih objektov je treba upoštevati vse predpisane varstvene, varovalne in prometno-varnostne režime.

(4) Postavitev urbane opreme ne sme onemogočati ali ovirati odvijanje prometa in ovirati vzdrževanja infrastrukturnega omrežja. Elementi urbane opreme v odprtem prostoru morajo upoštevati tradicionalne elemente oblikovanja. Urbana oprema mora biti enotno oblikovana.

(5) Podrobnejše pogoje za postavitev nezahtevnih objektov na stavbnih zemljiščih so določeni v posebnem občinskem predpisu »Odluk o nezahtevnih in enostavnih objektih na stavbnih zemljiščih v Mestni občini Koper«.

54. člen

(oglaševanje)

(1) Do uveljavitve predpisa, ki bo enovito urejal merila in pogoje za oglaševanje na območju Občine Koper, je znotraj območja urejanja s tem odlokom prepovedana gradnja ali postavitve kakršnihkoli objektov za oglaševanje in postavitve oglasnih tabel ter naprav in predmetov ali sprememba obstoječih objektov oziroma delov objektov za objekte namenjene oglaševanju oziroma za oglaševalske namene. Poseben predpis sprejme Občinski svet Mestne občine Koper.

(2) Ne glede na določilo prejšnjega odstavka tega člena je dovoljena postavitve tabel, kot so predpisane z zakonom o gospodarskih družbah.

XIV. PREHODNE IN KONČNE DOLOČBE

55. člen

(prenehanje veljavnosti prostorskih izvedbenih aktov)

S sprejetjem tega odloka v ureditvenem območju urejanja, ki je predmet tega odloka, prenehajo veljati določila Odluk o prostorskih ureditvenih pogojih za posege v prostor na območju mestnega jedra mesta Koper z vplivnim območjem (Uradne objave, št. 29/1991, Uradni list RS, št. 16/07 – obvezna razlaga, 39/07 – obvezna razlaga, 65/10 – spremembe in dopolnitve, 14/11 – obvezna razlaga, 18/14 – spremembe in dopolnitve, 76/15 – obvezna razlaga, 43/17 – spremembe in dopolnitve, 41/18 – obvezna razlaga).

56. člen

(vpogled v občinski podrobni prostorski načrt)

Občinski podrobni prostorski načrt za ureditev »Centralnega parka Koper« je stalno na vpogled pri pristojnem organu Mestne občine Koper.

57. člen

(nadzor)

Nadzor nad izvajanjem tega odloka opravlja Ministrstvo za infrastrukturo in prostor, Inšpektorat RS za promet, energetiko in prostor, območna enota Koper – Nova Gorica.

58. člen

V primeru sprememb zakonodaje, predpisov, standardov in ostalih aktov, ki so podlaga za izvajanje tega odloka in v primeru nejasnosti, je za tolmačenje pristojen svet predstavnikov Mestne občine Koper in posameznih upravnih organov ali nosilcev urejanja prostora iz posameznega področja ali udeležba Mestne občine Koper v postopku posamezne faze predvidenega posega v prostor, kot dopušča zakon.

59. člen

(uveljavitev)

Ta odlok začne veljati petnajsti dan po objavi v Uradnem listu Republike Slovenije.

Št. 3505-18/2017

Koper, dne 20. septembra 2018

Župan

Mestne občine Koper

Boris Popovič

Po pooblastilu župana

Podžupan

Alberto Scheriani l.r.

Ai sensi dell'art. 180 dello Statuto del Comune città di Capodistria (Bollettino Ufficiale, n. 40/00, 30/01 e 29/03 e Gazzetta Ufficiale RS, n. 90/05, 67/06, 39/08 e 33/18) il Sindaco emana il seguente

DECRETO**sul Piano regolatore particolareggiato comunale per la realizzazione del "Parco centrale di Capodistria"**

N. 3505-18/2017

Capodistria, 21 settembre 2018

Il sindaco

Comune città di Capodistria

Boris Popovič

Sotto l'autorità

Vicesindaco

Alberto Scheriani m.p.

Ai sensi degli artt. 56(a), 57 e 61, comma 5, della Legge sulla pianificazione del territorio (Gazzetta Ufficiale RS, n. 33/07, 70/08 – ZVO-1B, 108/09, 80/10 – ZUPUDPP, 43/11 – ZKZ-C, 57/12, 57/12 – ZUPUDPP-A, 109/12, 76/14 – Dec. Corte Costituzionale, 14/15 – ZUUJFO e 61/17 – ZUreP-2), dell'art. 271 della Legge sulla regolamentazione del territorio (ZUreP-2 – Gazzetta Ufficiale RS, n. 61/17), dell'art. 29 della Legge sulle autonomie locali (Gazzetta Ufficiale RS, n. 94/07 – TUU, 76/08, 79/09, 51/10, 40/12 – ZUJF, 14/15 – ZUUJFO, 11/18 – ZSPDLS-1 e

30/18) e ai sensi dell'art. 27 dello Statuto del Comune città di Capodistria (Bollettino Ufficiale, n. 40/00, 30/01 e 29/03 e Gazzetta Ufficiale RS, n. 90/05, 67/06, 39/08 e 33/18), durante la seduta del 20 settembre 2018 il Consiglio comunale del Comune città di Capodistria ha approvato il seguente

DECRETO

sul Piano regolatore particolareggiato comunale per la realizzazione del "Parco centrale di Capodistria"

I NORME GENERALI

Articolo 1

(oggetto del decreto)

Con il presente decreto si adotta il Piano regolatore particolareggiato comunale per la realizzazione del "Parco centrale di Capodistria" (di seguito, PRPC) negli ambiti delle unità territoriali KC-52 e KC-50, come predisposto dalla società PIA Studio, d.o.o., Portorose, Obala 26, 6320 Portorose.

Articolo 2

(elementi costitutivi del Piano regolatore particolareggiato comunale)

(1) Il Piano regolatore particolareggiato comunale è costituito da una parte testuale e da elaborati grafici nonché degli allegati.

(2) La parte testuale è costituita dal decreto sotto forma di atto giuridico di carattere generale.

(3) Gli elaborati grafici sono costituiti da:

11. Estratto di mappa della cartografia catastale relativa al Piano regolatore comunale vigente con individuazione dell'ubicazione dell'intervento su area vasta, S 1:5000;

12. Area interessata dall'intervento con stato di fatto particellare, S1:1500;

13. Area interessata dall'intervento con rilievo geodetico, S1:1500;

14. Rappresentazione degli impatti e dei collegamenti con le aree limitrofe, S 1:5000;

15. Stato di progetto, sezione, S 1:15000;

16. Stato di edificazione, S 1:1500;

17. Rappresentazione dell'intervento in relazione alle reti esistenti e al collegamento dei fabbricati alle infrastrutture pubbliche economiche e ai beni pubblici immobili, S 1:1500;

18. Rappresentazione degli interventi necessari ai fini della tutela ambientale, delle risorse e dei beni naturalistici, S 1:1500;

19. Rappresentazione degli interventi necessari ai fini della protezione da calamità naturali e altre emergenze, inclusa la protezione antincendio, S 1:1500;

20. Piano particellare, S 1:1500.

(4) Gli allegati al Piano regolatore sono:

7. Stralcio dello strumento urbanistico sovraordinato, riferito all'area interessata;

8. Rappresentazione dello stato di fatto;

9. Presupposti tecnici sui quali si basano le soluzioni proposte per il Piano regolatore;

10. Indirizzi e pareri dei soggetti preposti alla regolamentazione del territorio;

11. Relazione tecnico-illustrativa del Piano regolatore particolareggiato comunale;

12. Sintesi per il pubblico.

II DESCRIZIONE DELL'INTERVENTO

Articolo 3

(area di intervento)

(1) L'area di intervento interessa il perimetro tra la Via Ferrara a nord-ovest, la Strada di Ancarano a nord-est e sud-est

e la Strada della Stazione a sud-ovest. L'area interessata dall'intervento ha una superficie totale di 6,15 ha. L'area del Piano regolatore particolareggiato comunale interessa le particelle e le porzioni di particelle n. 1567/36, 1567/38, 1570/15, 1570/111, 1570/112, 1570/113, 1570/114 tutte rientranti nel c.c. di Capodistria.

(2) Le infrastrutture pubblico-economiche ricadenti nell'area sono collegate alle infrastrutture presenti su particelle al di fuori dell'area del Piano regolatore particolareggiato comunale, in particolare:

– Via Ferrara 1567/13, 1567/34, 1459/3 e 1459/6, tutte c.c. di Capodistria.

– Strada di Ancarano 1567/36, 1567/37, 1570/15, 1570/10 e 1459/7, tutte c.c. di Capodistria;

– Strada della Stazione, particella 1459/8 c.c. di Capodistria.

(3) I confini sono rappresentati graficamente nell'elaborato "Area del Piano regolatore particolareggiato con stato particellare, allegato n. 2".

Articolo 4

(regolamentazione del territorio)

(1) Con il presente decreto si procede alla regolamentazione degli ambiti delle unità territoriali KC-52 e KC-590 che rappresentano attualmente un'area degradata all'interno della città di Capodistria.

(2) L'area di intervento viene integrata a livello strutturale e funzionale destinandola alla realizzazione del Parco centrale di Capodistria.

(3) Sono previste nuove aree verdi, considerate fondamentali per i fabbisogni della popolazione, della fauna e della flora in città e per la conservazione e il miglioramento della visibilità e della struttura urbana. Il Parco centrale di Capodistria, in quanto area verde urbana, ha diverse funzioni: paesaggistica, estetica e di rappresentanza, sociale, ricreativa, ecologica e produttiva.

Articolo 5

(modifica della destinazione d'uso particolareggiata)

(1) Ai sensi dell'art. 9 della Legge sulla pianificazione territoriale il Consiglio del Comune città di Capodistria durante la 24ª seduta di data 21 settembre 2017 ha approvato la Deliberazione sulla presa d'atto in merito al rispetto dei requisiti di cui all'art. 56.a, comma 5, della Legge sulla pianificazione territoriale relativa alla modifica della destinazione d'uso mediante l'adozione di un Piano regolatore particolareggiato comunale per la realizzazione del "Parco centrale di Capodistria".

(2) La destinazione d'uso particolareggiata nell'area di intervento di cui all'art. 4, comma 1, del presente Decreto, rappresentata nell'elaborato grafico "Area del Piano regolatore particolareggiato con lo stato particellare, allegato n. 2" viene modificata da 'area destinata ad attività centrali' ad 'area ricreativa e area verde urbana (aree verdi)', ai sensi dell'art. 56.a della Legge sulla pianificazione territoriale (Gazzetta Ufficiale RS, n. 33/07, 70/08 – ZVO-1B, 108/09, 80/10 – ZUPUDPP, 43/11 – ZKZ-C, 57/12, 57/12 – ZUPUDPP-A, 109/12, 76/14 – dec. Corte Costituzionale, 14/15 – ZUJFO e 61/17 – ZUreP-2). A seguito dell'approvazione del PRPC la modifica verrà inserita nel Piano particolareggiato comunale secondo le procedure stabilite dall'art. 53.a della predetta legge.

Articolo 6

(bene pubblico)

Ai sensi delle norme che regolamentano la pianificazione territoriale e la costruzione di fabbricati, il Parco centrale di Capodistria è considerato un bene pubblico immobile di importanza locale, trattandosi di un'opera il cui utilizzo è destinato al complesso della popolazione alle medesime condizioni di accesso (quali strade, vie, piazze, passaggi e altre superfici di trasporto di importanza locale, mercati, parchi gioco, parcheggio

gi, cimiteri, parchi, aree verdi, superfici sportive e ricreative e simili).

Articolo 7

(tipologie di fabbricati primari per scopo)

È ammessa la costruzione di fabbricati come definiti dalla classificazione unica per tipologie di fabbricati, in particolare:

- 12610 Edifici per scopi culturali e ricreativi – solo gazebo per musica e teatro all'aperto – anfiteatri
- 12650 Edifici per scopi sportivi – solo edifici ausiliari a ridosso di aree sportive (servizi igienici, spogliatoi, rimesse per attrezzatura sportiva ecc.)
- 21120 Strade locali e sentieri pubblici, strade non categorizzate e forestali
- 21410 Ponti e viadotti
- 21422 Sottopassaggi
- 21520 Dighe, argini e altri fabbricati idraulici
- 21530 Sistemi di irrigazione e drenaggio, acquedotti
- 22121 Acquedotti gestiti a distanza
- 22122 Fabbricati per il pompaggio, il filtraggio e la captazione delle acque
- 22130 Reti di comunicazione gestite a distanza (vertebrale)
- 22140 Condutture elettromagnetiche (di trasmissione)
- 22210 Gasdotti locali (di distribuzione)
- 22221 Acquedotti locali per acqua potabile e industriale
- 22222 Condutture locali per acqua calda, vapore e aria compressa
- 22223 Colonne d'acqua, pozzi e idranti
- 22231 Condutture per acque reflue
- 22232 Depuratori
- 22240 Condutture elettromagnetiche locali (di distribuzione) e reti di comunicazione locali (di accesso)
- 24110 Campi sportivi
- 24122 Altri fabbricati di ingegneria civile per attività sportive, ricreative e il tempo libero
- 24205 Altri fabbricati di ingegneria civile non contemplati in altre categorie.

Articolo 8

(tipologie di fabbricati ausiliari)

La realizzazione di fabbricati semplici e non complessi avviene nel rispetto di leggi e regolamenti vigenti e del presente atto di pianificazione territoriale, tenendo debitamente conto di tutti i requisiti relativi alla realizzazione di fabbricati semplici e non complessi come definiti dalle norme sulla suddivisione dei fabbricati in relazione alla loro complessità, dimensione massima, modalità di realizzazione e d'uso e altre condizioni.

III FUNZIONALITÀ DELL'AREA CON REQUISITI DI SFRUTTAMENTO E QUALITÀ DI REALIZZAZIONE E ALTRI INTERVENTI NELLO SPAZIO

Articolo 9

(impatti e collegamenti dell'intervento con le aree limitrofe)

Il presente Piano regolatore particolareggiato comunale ricade nell'area regolamentata dal Decreto sui requisiti di regolamentazione del territorio nel Comune città di Capodistria (Bollettino Ufficiale, n. 19/1988, 7/2001 – interpretazione autentica, 24/2001 – modifiche e integrazioni, Gazzetta Ufficiale RS, n. 49/05 – interpretazione autentica, 95/06 – modifiche e integrazioni, 124/08 – interpretazione autentica, 22/09 – modifiche e integrazioni, 65/10 – modifiche e integrazioni, 29/12 – interpretazione autentica, 50/12, 47/16 – modifiche e integrazioni).

Articolo 10

(interventi ammessi e destinazione d'uso nell'ambito del Piano regolatore particolareggiato comunale)

Nell'area di intervento del Piano regolatore particolareggiato comunale sono ammessi i seguenti interventi:

- Costruzione di nuovi fabbricati;
- Rimozione di fabbricati;
- Ricostruzioni, ampliamenti e innalzamenti di fabbricati;
- Modifica della destinazione d'uso e modifica della destinazione d'uso di singole porzioni di fabbricati;
- Riqualficazione di spazi all'aperto;
- Riqualficazione di superfici di traffico;
- Riqualficazione e realizzazione di infrastrutture energetiche e urbane – fabbricati di tipo energetico e di ingegneria civile.

Articolo 11

(interventi temporanei)

(1) Fino all'avvio dei lavori per la realizzazione dei fabbricati e degli interventi previsti è ammesso l'utilizzo dei terreni a condizione che ciò non impatti negativamente sui terreni limitrofi, sulla funzionalità e la regolamentazione dell'area e non ostacoli l'attuazione degli interventi previsti.

(2) Fino all'avvio dei lavori è ammessa la realizzazione di interventi per la regolamentazione dell'infrastruttura urbana e il livellamento del terreno.

IV REQUISITI PER LA PROGETTAZIONE URBANISTICA E ARCHITETTONICA DELL'AREA, DEI FABBRICATI E DI ALTRI INTERVENTI

Articolo 12

(oggetto degli interventi previsti nello spazio)

Con l'inserimento delle opere nello spazio si determinano:

1. gli interventi ammessi;
2. le funzionalità e la definizione dell'area del Piano particolareggiato, dei fabbricati e degli impianti, delle aree verdi e di altre superfici pubbliche;
3. l'ubicazione e la dimensione dei fabbricati sui terreni interessati inclusa la loro definizione funzionale, tecnica e architettonica con i requisiti di progettazione;
4. l'ubicazione, la capacità e il tracciato dei fabbricati e delle reti di infrastrutture pubbliche economiche e degli edifici demaniali con i requisiti di progettazione.

Articolo 13

(requisiti generali di progettazione del parco)

L'area del Parco centrale di Capodistria si articola in tre zone:

- Nella zona settentrionale è previsto un laghetto;
- Nella zona sud-occidentale è prevista un'area per il tempo libero;
- Nella zona sud-orientale è prevista un'area per attività ricreative e piccole manifestazioni.

Articolo 14

(laghetto)

(1) Su buona parte dell'area del Parco centrale di Capodistria è prevista la realizzazione di un laghetto.

(2) Intorno al laghetto saranno realizzati un sentiero pedonale e una fascia verde con vegetazione di sponda.

(3) Sul laghetto da nord verso sud è prevista la costruzione di un ponte di collegamento della zona meridionale dell'area con la Via Ferrara.

(4) Sul versante meridionale del laghetto ci sono tre piccoli moli e un'area aperta intesa come punto di contatto di tutti i sentieri previsti.

(5) A ovest del laghetto è prevista un'ulteriore fascia di sponda verde con alberi.

Articolo 15

(area per il tempo libero)

(1) L'area per il tempo libero si compone di uno spazio con panchine, uno spazio con gazebo coperti, uno spazio per picnic e due parchi gioco per bambini.

(2) A sud-ovest del laghetto è prevista un'area con panchine con una buona panoramica sul laghetto.

(3) A sud della via di accesso occidentale si trova un'area con gazebo coperti dotati di panchine e dedicati al tempo libero.

(4) A sud dell'area con i gazebo coperti vi è uno spazio per picnic ovvero uno spazio verde circondato da alberi.

(5) A ovest e ad est dell'area pic-nic si trovano due parchi gioco per bambini.

(6) Nella zona occidentale e meridionale dell'area per il tempo libero si trova un'ulteriore fascia di sponda verde con alberi.

Articolo 16

(area destinata ad attività ricreative e piccole manifestazioni)

(1) L'area destinata ad attività ricreative e piccole manifestazioni nella zona sud-orientale del parco è costituita da un'area per la ginnastica all'aperto, da un parco avventura, un anfiteatro per eventi e un prato per lo yoga.

(2) A sud-est del laghetto si trova un'area per la ginnastica all'aperto.

(3) A sud dell'area per la ginnastica all'aperto vi è un parco avventura.

(4) A sud-ovest dell'area per la ginnastica all'aperto si trova un anfiteatro per eventi.

(5) A est dell'area per la ginnastica all'aperto si trova un prato per lo yoga.

(6) Nella zona orientale e meridionale dell'area destinata ad attività ricreative e piccole manifestazione si trova un'ulteriore fascia di sponda verde con alberi.

IV REQUISITI PER LA PROGETTAZIONE URBANISTICA E ARCHITETTONICA DEI FABBRICATI E DI ALTRI INTERVENTI

Articolo 17

(requisiti in merito all'ubicazione dei fabbricati)

L'ubicazione dei singoli fabbricati nel Parco centrale di Capodistria è riportata nell'allegato grafico n. 3 – Stato di progetto.

Articolo 18

(requisiti in merito alle dimensioni e alle forme dei fabbricati)

(1) Nella zona settentrionale è previsto un laghetto di circa 15.360 m² di grandezza e di 1,80 m di profondità, attraversato da nord verso sud da un ponte di circa 80 m di lunghezza.

(2) Nella zona sud-orientale – area destinata ad attività ricreative e piccole manifestazioni è previsto un teatro all'aperto o anfiteatro, nella fattispecie una struttura bassa realizzata con una combinazione di cemento e materiali naturali (legno, pietra, eventuali piante tra le singole file).

(3) Le dimensioni e le forme degli altri fabbricati sono adeguate alle funzionalità e alle necessità del parco. I fabbricati devono tenere conto degli elementi tipici della progettazione architettonica del parco e devono essere adeguatamente uniformati.

Articolo 19

(pianificazione degli interventi nel parco e nelle aree verdi)

Per gli interventi nel parco e nelle aree verdi è necessario realizzare dei progetti per opere di orticoltura e attività di manutenzione, pulizia e tecniche di filtraggio del laghetto.

V PIANO PARTICELLARE

Articolo 20

(piano particellare)

Il piano delle particelle edificabili è riportato negli elaborati grafici del PRPC, mappa n. 10. Le particelle possono essere

unite o divise in particelle minori, assicurando tuttavia adeguati requisiti funzionali in merito all'organizzazione interna dell'area funzionale, all'accessibilità e al collegamento alle restanti infrastrutture pubbliche economiche.

VI DEFINIZIONE DELLE SOLUZIONI DI PROGETTO E DEI REQUISITI PER IL COLLEGAMENTO DEI FABBRICATI ALLE RESTANTI INFRASTRUTTURE PUBBLICHE ECONOMICHE E AI BENI PUBBLICI IMMOBILI

Articolo 21

(definizione delle infrastrutture viarie)

(1) Nell'area di intervento non è prevista la realizzazione di superfici per il traffico veicolare.

(2) È ammessa la realizzazione di superfici per la viabilità pedonale e, in via eccezionale, di piste ciclabili.

(3) Gli accessi devono essere progettati in modo da consentire l'accesso indisturbato alle persone a ridotta mobilità.

(4) Le opere infrastrutturali (sentieri, marciapiedi, arredo urbano ecc.) devono essere progettate ai sensi delle disposizioni delle norme vigenti in materia.

Articolo 22

(traffico veicolare)

(1) L'area di intervento si estende tra la destinata Via Ferrara a nord-ovest, la destinata Strada di Ancarano a nord-est e sud-est e la Strada della Stazione a sud-ovest.

(2) L'area del Parco centrale di Capodistria non prevede superfici per il traffico veicolare.

Articolo 23

(aree di sosta e accesso dei mezzi di soccorso e di servizio)

(1) Nell'area di intervento non sono previsti parcheggi per il traffico veicolare.

(2) In prossimità di tutti gli accessi al parco sono previsti stalli per le biciclette.

(3) Gli accessi principali all'area devono essere progettati in modo da consentire l'arrivo dei mezzi di soccorso e di servizio per la manutenzione delle superfici pubbliche.

Articolo 24

(superfici pedonali e piste ciclabili)

(1) Il traffico pedonale è ammesso lungo l'intera area di intervento.

(2) Alle persone a mobilità ridotta deve essere garantita la possibilità di movimento indisturbato lungo tutte le superfici destinate ai pedoni e l'accesso a tutti i fabbricati pubblici. Tali superfici devono essere prive di barriere strutturali o comunicative. Alle persone a mobilità ridotta deve essere garantito l'accesso a tutti i fabbricati pubblici.

(3) Le infrastrutture di trasporto devono essere progettate ai sensi delle disposizioni delle norme vigenti in materia.

VII CONDIZIONI PER LE INFRASTRUTTURE URBANE ED ENERGETICHE

Articolo 25

(condizioni generali)

(1) Le condizioni generali per lo svolgimento e l'edificazione degli impianti delle infrastrutture urbane, energetiche e delle telecomunicazioni nel territorio interessato dal piano territoriale particolareggiato comunale sono:

– tutti gli stabili all'interno del territorio interessato dal piano territoriale particolareggiato comunale devono essere allacciati all'esistente rete delle infrastrutture urbane ed energetiche e a quelle previste a seconda delle condizioni dei singoli gestori di condotti urbani;

– di regola tutti i condotti primari e secondari devono scorrere per superfici pubbliche (percorsi pedonali) ovv. superfici di uso pubblico in modo che sia possibile la manutenzione degli stabili e degli impianti delle infrastrutture;

– i tracciati dei condotti urbani, degli stabili e degli impianti devono essere armonizzati in considerazione dei necessari distacchi tra di loro e dagli stabili e impianti rimanenti;

– l'edificazione di impianti comunali ed energetici deve svolgersi in modo armonizzato;

– sono ammissibili assetti parziali e provvisori che devono essere conformi ai programmi dei gestori di condotti urbani e devono essere attuati in modo da poter essere inclusi nella fase finale di assetto del singolo condotto urbano a seconda delle soluzioni di massima per il territorio in oggetto;

– gli esistenti condotti urbani, energetici e delle telecomunicazioni che si trovano nell'area in oggetto possono essere soggetto a protezione, trasferimento, rinnovo, integrazione e aumento della capacità in conformità alle possibilità ambientali e territoriali, in considerazione della normativa vigente e a condizione che gli interventi godano del consenso dei loro gestori;

– nel caso in cui il gestore rilevi, durante l'attuazione dei lavori, un impianto delle infrastrutture urbane, energetiche o delle telecomunicazioni sconosciuto, deve immediatamente fermare i lavori e notificare i gestori dei singoli condotti urbani;

– oltre agli assetti degli arredi urbani determinati con il presente decreto è ammessa anche l'edificazione di altri condotti sotterranei delle infrastrutture pubbliche di rilevanza economica e delle allacciate alle stesse, se risulta necessaria la loro edificazione a causa delle necessità dell'area in oggetto o delle necessità sistematiche delle infrastrutture nell'area più ampia a condizione che tali assetti aggiuntivi non impossibilitino l'attuazione degli assetti previsti dal presente decreto. L'edificazione di condotti urbani aerei e degli stabili e impianti pertinenti non è ammessa.

(2) È ammissibile l'utilizzo di fonti rinnovabili di energia in conformità alla normativa settoriale.

7.1 Rete delle acque reflue

Articolo 26

(rete pubblica delle acque reflue)

(1) Lo smaltimento delle acque reflue dall'area interessata dal PTPC per gli stabili previsti va previsto in un sistema separato e gravitazionale tramite la nuova rete delle acque reflue nell'area in oggetto all'esistente rete pubblica delle acque reflue, che termina nell'impianto di depurazione centrale di Capodistria (nel testo a seguire IDC).

(2) Per lo smaltimento delle acque meteoriche bisogna prevedere l'edificazione della nuova rete delle acque meteoriche con gli allacciamenti all'esistente rete delle acque meteoriche.

(3) Le acque meteoriche pulite scorrono nella rete delle acque meteoriche tramite un sistema di dissabbiatori. Le acque meteoriche dalle superfici inquinate con oli e grassi devono invece essere prima depurate in disoleatori.

(4) È ammesso smaltire nella rete pubblica delle acque reflue che termina nell'impianto di depurazione centrale solamente le acque reflue che sono conformi alla normativa che regola l'emissione di sostanze nello smaltimento delle acque.

(5) Nel caso in cui le acque reflue urbane e tecnologiche non siano conformi ai parametri di cui al paragrafo precedente, dette acque reflue urbane e tecnologiche vanno precedentemente depurate.

Articolo 27

(condizioni per la progettazione e l'edificazione della rete delle acque reflue)

(1) La rete delle acque reflue nell'intera area va progettata ed edificata in un sistema separato e gravitazionale in considerazione delle esistenti infrastrutture urbane e di quelle previste in conformità alla legislazione vigente in materia.

(2) Le acque reflue urbane dagli stabili previsti nell'area in oggetto vanno smaltite nella rete delle acque reflue pubblica a

tale altezza da impedire inondazioni degli stabili dalla rete delle acque reflue pubblica.

(3) La rete delle acque reflue va progettata ed attuata in modo impermeabile per prevenire lo scorrimento delle acque meteoriche e marine nella rete delle acque reflue pubblica che termina nell'impianto di depurazione centrale di Capodistria.

(4) La rete delle acque reflue va progettata ed edificata con tali fondamenta da prevenire cedimenti e deformazioni della rete delle acque reflue.

(5) I dettagli dei tracciati paralleli e gli incroci degli altri condotti urbani con l'esistente rete delle acque reflue e quella esistente vanno specificati nel progetto nelle fasi di acquisizione del permesso di costruire e del progetto esecutivo.

(6) Nella progettazione della rete delle acque reflue e meteoriche bisogna garantire il distacco dalle rimanenti infrastrutture urbane di almeno 1,50 m a sinistra e a destra dall'asse del condotto. Gli stessi distacchi sono necessari anche per l'edificazione delle rimanenti infrastrutture urbane nelle immediate vicinanze della nuova rete delle acque meteoriche, per questo motivo bisogna considerare i distacchi prescritti nella progettazione dell'edificazione in oggetto. Se con tali distacchi non fosse garantita la stabilità degli impianti infrastrutturali, la manutenzione regolare e l'esercizio, bisogna aumentare detti distacchi nella misura necessaria. I distacchi verticali dalla rete delle acque reflue e dai rimanenti condotti urbani devono essere di almeno 0,40 m. Qualora non fosse possibile garantire detti distacchi nello scorrimento parallelo e negli incroci, i distacchi vanno stabiliti per ogni caso separatamente dai rappresentanti delle singole organizzazioni urbane ovv. dal progettista delle infrastrutture urbane e dai rappresentanti del gestore durante la progettazione.

(7) Nella progettazione della rete delle acque reflue bisogna garantire l'accesso dei macchinari urbani ai tracciati delle reti delle acque reflue e meteoriche per la depurazione e la manutenzione delle stesse.

(8) L'investitore di edificazione dello stabile deve richiedere al gestore il Consenso ai progetti per l'acquisizione dei permessi di costruire. Alla richiesta vanno allegati i progetti degli stabili con l'intera rete delle acque reflue prevista nella fase di acquisizione del permesso di costruire. La documentazione progettuale deve rispettare le linee guida di cui sopra, le condizioni progettuali e il parere del gestore.

Articolo 28

(edificazione e manutenzione della rete delle acque reflue)

(1) Durante l'edificazione bisogna garantire la regolare manutenzione ed esercizio della rete pubblica delle acque reflue interessata dall'edificazione in oggetto.

(2) La rete delle acque reflue dell'edificazione in oggetto deve essere impermeabile. Per la futura rete delle acque reflue e meteoriche con pozzetti va attuato il controllo di attuazione con il sistema di controllo TV e la prova di impermeabilità. Per la futura rete delle acque reflue va redatto il catasto in forma digitale in conformità alle istruzioni del gestore e il progetto dei lavori esecutivi.

(3) Nei punti in cui scorrerà la rete delle acque reflue e meteoriche non è ammesso piantare arbusti e alberi ovv. piante con sistema di radici aggressivo nel distacco di almeno 2,0 m dall'asse dei condotti.

Articolo 29

(consegna in gestione della rete delle acque reflue)

Il gestore acquisirà con contratto la gestione e la manutenzione della nuova rete delle acque reflue.

7.2 Rete elettroenergetica

Articolo 30

(scorrimento del sistema di distribuzione esistente e di quello previsto)

(1) Nell'area in oggetto non c'è infrastruttura elettroenergetica.

(2) Nelle immediate vicinanze dell'area in oggetto si trova al limite occidentale la cabina di trasformazione TP Via Ferrara e al limite orientale la cabina di trasformazione TP Barka.

Articolo 31

(condizioni tecniche per l'assetto della rete elettroenergetica)

(1) L'energia elettrica per l'alimentazione dell'area in oggetto è disponibile nelle cabine di trasformazione di cui sopra. Bisogna edificare i condotti a bassa tensione elettrica via cavo fino agli utenti previsti a seconda di determinate condizioni (nelle fasi di acquisizione del permesso di costruire e del progetto esecutivo).

(2) L'intera infrastruttura elettroenergetica deve essere progettata in conformità alle disposizioni tecniche e standard in vigore, alla legge energetica, all'Ordinanza sulle condizioni generali per il rifornimento e l'utilizzo dell'energia elettrica e all'Ordinanza sulle infrastrutture energetiche.

Articolo 32

(altre condizioni per l'assetto della rete elettroenergetica)

(1) Nella progettazione e nell'edificazione di stabili bisogna considerare le vigenti tipizzazioni delle aziende di distribuzione, le vigenti norme tecniche e standard ed acquisire la documentazione amministrativa. L'infrastruttura elettroenergetica deve essere contenuta in una mappa a parte del progetto.

(2) Le costruzioni nelle fasce di protezione degli esistenti impianti elettroenergetici e nelle riserve previste sono ammesse solo previo consenso del gestore.

(3) Prima dell'inizio dell'edificazione bisogna contrassegnare l'intera infrastruttura elettroenergetica sotterranea che si trova nell'area in oggetto ovv. lungo il tracciato dell'alimentazione prevista. Nell'attuazione dei lavori terrestri nelle immediate vicinanze degli impianti elettroenergetici bisogna considerare la normativa di sicurezza per i lavori vicino a impianti sotto tensione. I distacchi dagli esistenti impianti elettroenergetici devono essere conformi ai regolamenti, disposizioni, standard e tipizzazioni in vigore.

7.3 Illuminazione pubblica

Articolo 33

(condizioni relative all'illuminazione pubblica)

(1) I lampioni interrati devono essere conformi alla normativa in merito ai valori limite dell'inquinamento luminoso. Bisogna allegare le dichiarazioni scritte relative alla conformità dei lampioni alla normativa.

(2) Le nuove fonti luminose vanno collegate con quelle esistenti, in modo che l'accensione, lo spegnimento e la riduzione dell'illuminazione sia attuata dalle fonti esistenti di illuminazione. Il quadro elettrico deve essere separato e chiuso con serratura propria.

(3) Negli incroci e avvicinamenti degli impianti dell'illuminazione pubblica ad altri impianti bisogna garantire i distacchi necessari e un'idonea protezione.

(4) I lampioni per l'illuminazione delle superfici pubbliche devono avere la possibilità di riduzione dell'energia nelle ore notturne, quando ci sono meno persone in strada e sono permessi livelli inferiori di luminosità.

(5) Si utilizzano lampioni con alto livello di illuminazione e lunga vita utile.

(6) Il livello di illuminazione delle strade e delle superfici pubbliche va adeguato alle richieste tecniche in termini di illuminazione prevista per il traffico e alle richieste della normativa in merito ai valori limite dell'inquinamento luminoso.

(7) L'illuminazione deve soddisfare le richieste relative alla ridotta brillantezza ed inquinamento luminoso in conformità alla normativa.

(8) A edificazione conclusa bisogna presentare al gestore della rete delle acque reflue l'immagine geodetica in forma digitale degli impianti e dell'illuminazione pubblica – (prima di interrare i canali dei condotti).

7.4 Infrastruttura idrica

Articolo 34

(condizioni progettuali relative all'inserimento degli impianti della rete idrica nel territorio)

(1) Gli assetti orticoli non devono in nessun caso avere effetti nocivi sugli impianti idrici previsti. Non è ammesso piantare all'interno del corridoio protetto.

(2) Nella progettazione di tutti gli interventi nel territorio nell'intera area di assetto bisogna rispettare sia gli impianti idrici esistenti che quelli previsti.

(3) Gli interventi previsti non devono peggiorare le condizioni relative alla sicurezza, alla manutenzione, alla qualità sanitarie dell'acqua potabile e alla durata di vita utile degli impianti idrici.

(4) Gli interventi previsti non devono peggiorare le condizioni del rifornimento idrico e della sicurezza antincendio per gli esistenti utenti.

(5) Gli incroci dell'acquedotto con gli allacciamenti delle infrastrutture urbane e i distacchi dagli altri impianti devono essere conformi alle norme tecniche e alle norme e disposizioni del gestore della rete.

Articolo 35

(allacciamento degli impianti alla rete idrica pubblica)

(1) Il rifornimento idrico e la sicurezza antincendio nell'area interessata dal PTPC sono garantite dal serbatoio idrico principale Rižana (VH Rižana), 5000 m³, posto a quota 56.59 m.s.l.m.

(2) È possibile allacciare gli stabili all'interno dell'area interessata dal PTPC ai condotti idrici pubblici NL DN 100 mm, che si trovano in Strada di Ancarano al limite nordorientale e sudoccidentale dell'area in oggetto.

(3) Le dimensioni dell'allacciamento vengono determinate in base alle richieste previste di rifornimento idrico e sicurezza antincendio interna degli stabili previsti.

(4) Il sistema della rete idrica interna deve essere eseguito in modo da evitare gli scorrimenti dell'acqua nella rete idrica pubblica. Lo stesso vale per il sistema antincendio interno che deve essere eseguito nell'ambito della documentazione progettuale degli stabili previsti in conformità allo studio e alla normativa relativa alla sicurezza antincendio in modo da garantire anche lo scambio d'acqua.

(5) L'allacciamento di nuovi stabili ovv. unità commerciali individuali all'interno dello stabile è possibile nel rispetto delle richieste del fornitore e dell'Ordinanza sul rifornimento di acqua potabile, tramite il punto di consumo individuale per ogni unità commerciale ovv. residenziale individuale.

(6) Il gestore convaliderà le condizioni tecniche necessarie all'allacciamento dello stabile alla rete idrica pubblica al momento di rilascio del consenso necessario.

7.5 Rete delle telecomunicazioni

Articolo 36

(condizioni per la rete delle telecomunicazioni)

(1) L'esistente rete delle TC è eseguita con sistema via cavo terrestre e in sistema aereo.

(2) Negli interventi edili sul tracciato degli esistenti impianti TC bisogna prevedere il trasferimento o l'esecuzione della protezione di detti impianti.

(3) Nella progettazione delle infrastrutture per le nuove costruzioni bisogna prevedere l'allacciamento alla rete TC con sistema via cavo con collegamento all'esistente rete TC.

(4) Il tracciato TC va progettato in corridoi pubblicamente accessibili e armonizzato con le rimanenti infrastrutture in considerazione della normativa vigente in materia.

7.5 Raccolta e asporto dei rifiuti

Articolo 37

(condizioni relative alla raccolta e all'asporto dei rifiuti)

(1) La raccolta e l'asporto dei rifiuti urbani si organizza in conformità alla normativa che regola il settore di trattamento

dei rifiuti e alle condizioni del gestore del servizio pubblico di rilevanza economica di trattamento dei rifiuti.

(2) Nel Comune città di Capodistria è organizzato il sistema di raccolta differenziata dei rifiuti. I punti di asporto dei rifiuti urbani, i punti di raccolta delle frazioni separate di rifiuti e il tipo e il numero dei recipienti vanno stabiliti in relazione alle dimensioni ovv. alla destinazione d'uso degli stabili, alla quantità prevista e al tipo di rifiuti in accordo con il gestore del servizio pubblico.

(3) I punti di asporto e di raccolta delle frazioni separate di rifiuti vanno sistemati in modo da essere accessibili al veicolo della nettezza urbana del gestore del servizio pubblico, del peso complessivo di 28 tonnellate e in modo che sia possibile la pulizia del posto in considerazione delle richieste igieniche, funzionali ed estetiche del luogo ovv. dello stabile.

(4) La deposizione di rifiuti urbani generici e/o frazioni separate di rifiuti urbani in punti di raccolta ovv. asporto comuni va iscritta nella documentazione territoriale con le ubicazioni e il numero di contenitori e specificato anche nella relazione tecnica e nel Decreto relativo alla documentazione territoriale. Il numero necessario e il volume dei contenitori per la parte rimanente di rifiuti e le frazioni separate di rifiuti verranno stabiliti al rilascio dei consensi ai progetti per l'acquisizione del permesso di costruire.

(5) L'investitore e/o produttore di rifiuti deve trattare i rifiuti in conformità alla normativa settoriale e alle condizioni del gestore del servizio pubblico di rilevanza economica.

VIII SOLUZIONI E MISURE ATTE A GARANTIRE LA TUTELA DELL'AMBIENTE, DEI BENI CULTURALI E L'USO SOSTENIBILE DELLE RISORSE NATURALI

Articolo 38

(Tutela del patrimonio culturale)

(1) Relativamente a tutti gli interventi negli strati del terreno va applicato il regime generale di tutela archeologica vincolante, il quale, in caso di ritrovamento di beni culturali, obbliga il ritrovatore/il proprietario del terreno/l'investitore/il responsabile dei lavori a mantenerli intatti ed al proprio posto e di informare immediatamente l'unità competente della sovrintendenza nazionale alle belle arti, la quale documenta la situazione in conformità con le disposizioni tecniche in ambito archeologico.

(2) Al fine di tutelare i reperti archeologici, è necessario consentire alla sovrintendenza nazionale alle belle arti l'accesso ai terreni sui quali verranno effettuati interventi nel terreno e l'attuazione dei controlli tecnici sui lavori. L'investitore è tenuto ad informare per iscritto la sovrintendenza nazionale alle belle arti, UO di Pirano, riguardo l'inizio dei lavori almeno 14 giorni prima dell'avvio dei medesimi.

Articolo 39

(Tutela dell'ambiente)

Entro la zona d'intervento non sono previste attività che possono arrecare effetti o emissioni nell'ambiente che superino le soglie permesse per la zona in questione.

Articolo 40

(Tutela dell'aria)

(1) Durante i lavori saranno necessari interventi di mitigazione dell'inquinamento atmosferico, mentre non sono previsti in seguito alla messa in opera delle strutture previste.

(2) Le misure basilari di risanamento stabilite per la diminuzione delle emissioni atmosferiche nel corso dei lavori di costruzione sono:

- evitare lo spargimento incontrollato dei materiali da costruzione del cantiere siti sui mezzi di trasporto; il provvedimento comporta un adeguato carico sui mezzi di trasporto, la pulizia di essi prima del trasporto dai cantieri ovvero dai depositi provvisori sulle superfici di traffico pubblico, nonché la copertura dei carichi polverosi;

- evitare lo spargimento della polvere dagli edifici, ove si svolgeranno i lavori, dalle superfici di traffico o di manovra e dai cantieri provvisori; il provvedimento comporta un lavoro di umidificazione o di copertura di tale materiale in condizioni di tempo asciutto o ventoso, l'umidificazione delle superfici di traffico o di manovra, dalle quali la polvere si può diffondere in modo incontrollato, la pulizia regolare delle superfici di traffico del cantiere e delle superfici di traffico pubblico;

- diminuire le emissioni prodotte dai macchinari edili e dai mezzi di trasporto: il provvedimento comporta l'impiego di macchinari edili tecnicamente impeccabili, di impianti e di mezzi di trasporto che adempiono i requisiti del regolamento che disciplina l'impedimento e la diminuzione dell'emissione delle particelle di polvere dai cantieri e la manutenzione regolare di essi.

Articolo 41

(Protezione da inquinamento acustico)

(1) Nella fase di progettazione, costruzione e messa in opera dei fabbricati, i progettisti, gli esecutori ed i committenti devono rispettare le disposizioni in materia dei livelli ammissibili di inquinamento acustico, previsti per le zone interessate.

(2) Al fine di evitare un eccessivo inquinamento acustico durante i lavori di costruzione, è necessario effettuare i seguenti interventi:

- rispettare le limitazioni temporali dei lavori: essi devono svolgersi solamente nelle ore diurne;

- l'impiego di macchine edili ed attrezzature, costruite secondo gli standard in vigore, come da Regolamento sulle emissioni acustiche dalle macchine impiegate all'aperto;

- le superfici dei cantieri e le vie di trasporto devono essere poste in modo da non fare oltrepassare le soglie previste dell'inquinamento acustico, dovuto alle opere di costruzione ovvero al trasporto del materiale dal cantiere.

(3) È necessario seguire le condizioni dell'ambiente dal punto di vista dell'influsso dell'inquinamento acustico dovuto ai lavori di costruzione sulla salute delle persone.

Articolo 42

(Tutela delle risorse idriche e del suolo)

(1) Nella documentazione di progetto per il rilascio del parere, è necessario individuare la fonte d'acqua che alimenterà il laghetto, definire la modalità adeguata per la pulizia e garantire ininterrottamente un'adeguata qualità dell'acqua per lo spazio vitale della fauna e della flora.

(2) È necessario definire la disposizione finale di tutti i tipi di acque reflue e assicurare la pulizia di esse fino al livello prescritto, in conformità con le normative in vigore.

(3) È necessario prevedere misure volte a ridurre la quantità delle acque piovane che vengono smaltite nelle apposite condutture o nel sistema fognario pubblico (es. irrigazione, uso igienico-sanitario ...).

(4) Tutti gli interventi devono essere pianificati in modo tale da non deteriorare le attuali condizioni di drenaggio.

(5) Per un utilizzo delle acque che supera i limiti dell'uso comune è necessario acquisire il diritto di superficie per gli specchi d'acqua, in virtù del nulla osta idrico o di un'apposita concessione e conformemente a quanto disposto dalle normative in vigore che disciplinano l'ambito delle acque.

(6) Nell'ambito degli interventi pianificati è necessario preservare e adeguatamente sistemare tutte le risorse idriche e i pozzi esistenti.

(7) Nel caso di costruzione a fasi, le singole fasi devono essere funzionalmente completate e la fase programmata in modo tale da non arrecare danni al regime idrico o sullo stato delle acque.

Articolo 43

(Inquinamento luminoso)

Al fine di ridurre gli effetti negativi provocati dall'inquinamento luminoso e di prevenire l'eventuale aggravamento della

situazione ottimale, è necessario progettare, in armonia con le normative, l'utilizzo di luci in grado di illuminare le superfici al suolo; il sistema di illuminazione deve essere pianificato in modo da assicurare l'accensione di un numero minimo di luci durante la seconda parte della notte; tali luci devono contenere lampade con bassi livelli di radiazioni ultraviolette.

Articolo 44

(Deposito del materiale)

(1) I materiali di scarto da attività edilizie devono venir rimossi e trasportati in discariche autorizzate.

(2) Il deposito temporaneo dei materiali è permesso solo in spazi autorizzati.

(3) Il materiale di scavo viene utilizzato per terrapieni, livellamento del terreno e per la sistemazione esterna.

(4) Il terreno fertile viene messo in disparte e viene depositato per il successivo riutilizzo e coltivazione in gran parte in loco.

IX SOLUZIONI E MISURE DI DIFESA E PROTEZIONE DA CALAMITÀ NATURALI E DI ALTRO TIPO E PROTEZIONE ANTINCENDIO

Articolo 45

(Difesa)

L'area non è dotata di strutture o impianti di difesa.

Articolo 46

(Protezione da calamità naturali e di altra origine inclusa protezione antincendio)

(1) Nel corso della costruzione va tenuto conto delle proprietà del suolo (erosività e possibilità di evoluzione di fenomeni franosi) e la zona di rischio sismico adeguando di conseguenza le tecniche realizzative adottate.

(2) La zona d'intervento rientra nella zona sismica del VI grado di scala MCS (Mercali Cancani Sieberg), dove si aspettano movimenti sismici fino a 0,100 g.

(3) Le superfici previste del parco devono garantire le condizioni di evacuazione in sicurezza delle persone e dei beni, nonché devono assicurare superfici d'accesso e sufficienti fonti per la provvista d'acqua destinata allo spegnimento degli incendi.

(4) L'acqua antincendio sarà assicurata dalla rete idrica oppure da altre fonti, previo collaudo tecnico dei fabbricati.

(5) La sicurezza antincendio delle disposizioni esistenti non deve essere aggravata durante e dopo i lavori di costruzione (l'accesso libero e sicuro, le superfici di accesso e di lavoro per i veicoli di intervento e le risorse idriche antincendio devono essere fornite alle disposizioni esistenti).

Articolo 47

(Tutela dagli allagamenti e dall'erosione)

(1) Per la costruzione di nuove strutture e per le attività previste è necessario garantire il livello prestabilito di sicurezza anti-allagamento e tenere in considerazione che il livello di rischio di allagamento per le strutture attigue e le preesistenti condizioni di smaltimento non devono peggiorare.

(2) Il sistema di fognatura deve essere previsto e realizzato a tenuta stagna.

(3) Durante i lavori di sistemazione esterna dell'area è necessario considerare il livello prestabilito di sicurezza anti-allagamento.

XI FASI DI REALIZZAZIONE E DEROGHE

Articolo 48

(Fasi di realizzazione)

(1) I lavori di costruzione possono avvenire in fasi. Ogni fase deve costituire un'unità ultimata.

(2) La costruzione dell'infrastruttura economica pubblica può essere realizzata a fasi, in modo che ogni fase comprenda le opere necessarie per il funzionamento di ogni singola infrastruttura edificata all'interno di ciascuna singola fase.

Articolo 49

(Deroghe ammesse nella costruzione degli edifici)

(1) È consentito rimodellare e modificare la posizione e il numero degli edifici, definiti nel presente decreto.

(2) Sono ammesse variazioni agli spazi esterni e quelli verdi nel rispetto dei distacchi infrastrutturali e delle condizioni stabilite nel presente decreto. Sugli spazi liberi da edifici, come riportati negli allegati grafici, è possibile realizzare muri di sostegno, scalinate e simili.

Articolo 50

(Deroghe ammesse nella costruzione di infrastrutture e di altre opere d'ingegneria civile)

(1) Nel corso di attuazione del piano regolatore partecipativo comunale sono ammesse difformità ai tracciati delle infrastrutture a rete e delle superfici pedonali in deroga a quelle riportate nella documentazione, purché si tratti di adeguamento alle condizioni del terreno, agli edifici e alle strutture di adozione e di soluzioni tecniche più appropriate dal punto di vista architettonico, della viabilità, del verde o di tutela ambientale. Tali soluzioni non devono tuttavia compromettere lo stato ambientale e del territorio né pregiudicare od ostacolare interventi futuri, nel rispetto delle vigenti norme in materia. Alle medesime condizioni è ammessa la costruzione di reti e impianti interrati finalizzati al potenziamento delle attrezzature a servizio della zona.

(2) Sono ammesse deroghe scaturenti dall'adattamento dei progetti delle strade, degli incroci e delle superfici adibite al traffico stazionario nelle zone di contatto con gli strumenti urbanistici attuativi delle aree contigue. Sono ammessi ulteriori accessi alle superfici adibite a parcheggio da tutte le direzioni.

(3) Qualora nell'area del PRPC siano previste delocalizzazioni delle condotte delle infrastrutture, è possibile il loro mantenimento o la loro ricostruzione, a patto che vengano protette in modo adeguato e che, per le soluzioni tecniche, si ottenga il consenso del gestore competente delle infrastrutture.

XII DISPOSIZIONI PARTICOLARI

Articolo 51

(Adempimenti durante la realizzazione dello strumento urbanistico)

(1) Il committente e l'esecutore devono osservare, oltre alle condizioni generali, anche la disposizione che impone di eseguire la pianificazione e l'attuazione degli interventi in modo da arrecare il minimo disturbo possibile.

(2) Durante i lavori occorre garantire il minimo disturbo al funzionamento delle strutture e delle superfici contigue. È necessario inoltre attuare i provvedimenti di mitigazione volti a ridurre le emissioni di polveri, di rumore e di vibrazioni. Nel piano di cantiere, contenente la scelta delle tecnologie e l'organizzazione del cantiere, vanno riportate in dettaglio le soluzioni tecniche e le modalità di esecuzione dei lavori di costruzione, allo scopo di arrecare il minimo disturbo alle aree limitrofe.

(3) La zona del cantiere deve essere, per quanto possibile, limitata all'area contemplata dal piano partecipativo. Per fare fronte alle necessità del cantiere si raccomanda l'uso delle comunicazioni esistenti limitando al massimo la costruzione di nuove strade d'accesso. Qualora si rendesse necessario sondare il terreno portante o proteggere le pareti di scavo delle fondazioni, è consentito intervenire anche fuori dell'area definita dal presente decreto.

XIII CONDIZIONI PER LA COSTRUZIONE DI STRUTTURE
NON COMPLESSE E SEMPLICI

Articolo 52

(Condizioni per la costruzione di strutture semplici)

(1) È consentita esclusivamente l'edificazione di strutture ausiliarie di uso pubblico, recinti, muri di sostegno, serbatoi, pozzi, fontane, collegamenti alle infrastrutture pubbliche e teleriscaldamento, sentieri, moli, campi sportivo all'aperto, bacini idrici e impianti di accumulo di acqua e irrigazione e servizi di utilità ausiliaria.

(2) La costruzione di strutture ritenute a bassa complessità e semplici viene effettuata in conformità alle leggi e i regolamenti vigenti, ove devono essere rispettate tutte le richieste in merito al modo di costruzione di strutture semplici, definite nelle norme vigenti, che regolano la categorizzazione delle strutture in base alla loro complessità, alla loro maggiore dimensione, al metodo di costruzione e d'uso e altre condizioni.

(3) Nella collocazione di strutture ritenute a bassa complessità e semplici si deve tener conto di tutte le disposizioni dei regimi di tutela, di protezione e di sicurezza della viabilità.

(4) Gli arredi urbani non devono impedire od ostacolare il traffico e la manutenzione delle infrastrutture a rete. Gli elementi degli arredi urbani installati all'aperto devono essere concepiti nel rispetto della tradizione locale. Gli elementi dell'arredo urbano ubicati lungo le strade principali devono mantenere omogeneità di design.

(5) Le condizioni più dettagliate per la costruzione di strutture semplici su terreni edificabili sono definite in una norma a parte, nel Decreto sulle strutture non complesse e semplici sui terreni edificabili nel Comune città di Capodistria.

Articolo 53

(Condizioni per la costruzione di strutture non complesse)

(1) È consentita esclusivamente l'edificazione di strutture ausiliarie di uso pubblico, recinti, muri di sostegno, serbatoi, pozzi, fontane, collegamenti alle infrastrutture pubbliche e teleriscaldamento, sentieri, moli, campi sportivo all'aperto, bacini idrici e impianti di accumulo di acqua e irrigazione e servizi di utilità ausiliaria.

(2) La costruzione di strutture non complesse si esegue conformemente alle leggi ed ai regolamenti vigenti, tenendo conto di tutti i requisiti concernenti le modalità di costruzione di strutture non complesse, definite nelle norme vigenti, che regolano la categorizzazione delle strutture in base alla loro complessità, alla loro maggiore dimensione, al metodo di costruzione e d'uso e altre condizioni.

(3) Le strutture non complesse si possono collocare in osservanza del regime prescritto di tutela, di protezione e di sicurezza del traffico.

(4) La collocazione dell'arredo urbano non deve, in nessun modo, impedire od ostruire il traffico, ossia ostacolare la manutenzione della rete di infrastrutture. Gli elementi di arredo urbano in spazio aperto devono essere selezionati tenendo presente gli elementi del design tradizionale. Gli elementi dell'arredo urbano ubicati lungo le strade principali devono mantenere omogeneità di design.

(5) Le condizioni più dettagliate per la costruzione di strutture non complesse su terreni edificabili sono definite in una norma a parte, nel Decreto sulle strutture non complesse e semplici sui terreni edificabili nel Comune città di Capodistria.

Articolo 54

(Pubblicità)

(1) Fino all'entrata in vigore delle disposizioni che regoleranno univocamente i criteri e le condizioni per la pubblicità nell'area del comune di Capodistria, nei limiti del territorio

regolato con il presente decreto è vietata la costruzione o il collocamento di qualsiasi struttura per la pubblicità e sistemazione di tabelloni pubblicitari nonché dispositivi e oggetti o modifiche alle strutture già esistenti oppure parti delle medesime strutture destinate alla pubblicità ovvero a finalità pubblicitarie. Un regolamento speciale viene accolto dal Consiglio comunale del Comune città di Capodistria.

(2) A prescindere dalle disposizioni del comma precedente del presente articolo è permesso il posizionamento di cartelli, come previsto dalla legge sulle società economiche.

XIV DISPOSIZIONI TRANSITORIE E FINALI

Articolo 55

(Cessazione della validità degli strumenti urbanistici attuativi)

Con l'adozione del presente decreto cessano di avere valore, limitatamente alla zona oggetto di questo piano regolatore particolareggiato comunale, le disposizioni contenute nel Decreto sulle norme tecniche di attuazione degli interventi nel centro storico di Capodistria e nella rispettiva zona d'influenza (Bollettino ufficiale, n. 29/1991, Gazzetta Ufficiale della RS, n. 16/07 – interpretazione autentica, 39/07 – interpretazione autentica, 65/10 – modifiche e integrazioni, 14/11 – interpretazione autentica, 18/14 – modifiche e integrazioni, 76/15 – interpretazione autentica, 43/17 – modifiche e integrazioni, 41/18 – interpretazione autentica).

Articolo 56

(Visione del piano regolatore particolareggiato comunale)

Il piano regolatore particolareggiato comunale per la sistemazione del »Parco centrale di Capodistria« è sempre disponibile alla libera visione del pubblico presso l'organo competente del Comune città di Capodistria.

Articolo 57

(Supervisione)

La supervisione sull'applicazione del presente decreto viene effettuata dal Ministero per l'ambiente e il territorio, Ispettorato per il traffico, l'energetica e il territorio – ufficio regionale Capodistria – Nova Gorica.

Articolo 58

In caso di modifiche alla legge, regolamenti, standard e altri atti, che sono alla base dell'attuazione del presente decreto e nel caso di ambiguità, per l'interpretazione è competente il consiglio consultivo dei rappresentanti del Comune città di Capodistria e dei singoli organi amministrativi o enti preposti alla pianificazione del territorio di singole aree o la partecipazione del Comune città di Capodistria alle singole fasi degli interventi nel territorio come consentito dalla legge.

Articolo 59

(Entrata in vigore)

Il presente decreto entra in vigore il quindicesimo giorno dopo la pubblicazione nella Gazzetta ufficiale della Repubblica di Slovenia.

N. 3505-18/2017

Capodistria 21 settembre 2018

Il sindaco
Comune città di Capodistria
Boris Popovič

Sotto l'autorità
Vicesindaco
Alberto Scheriani m.p.

KOSTANJEVICA NA KRKI**3277. Odlok o lokalni turistični vodniški službi
v Občini Kostanjevica na Krki**

Na podlagi 39. člena Zakona o spodbujanju razvoja turizma (Uradni list RS, št. 13/18) (ZSRT-1) in 14. člena Statuta Občine Kostanjevica na Krki (Uradni list RS, št. 49/14) je Občinski svet Občine Kostanjevica na Krki na 18. redni seji dne 11. 10. 2018 sprejel

O D L O K**o lokalni turistični vodniški službi
v Občini Kostanjevica na Krki**

1. člen

S tem odlokom Občina Kostanjevica na Krki predpisuje naslednje vsebinske določbe:

1. Organiziranje in vodenje vodniške službe
2. Opredelitev lokalnega turističnega vodnika
3. Strokovna usposobljenost lokalnega turističnega vodnika
4. Register lokalnih turističnih vodnikov
5. Programe turističnega vodenja
6. Izvajanje, naročilo in evidenca turističnih vodenj
7. Nadzor nad opravljenimi vodenji
8. Prehodne in končne določbe.

1. ORGANIZIRANJE IN VODENJE VODNIŠKE SLUŽBE

2. člen

Lokalno turistično vodniško službo v Občini Kostanjevica na Krki organizira in vodi Turistično informacijski center Kostanjevica na Krki (v nadaljevanju TIC).

2. OPREDELITEV LOKALNEGA TURISTIČNEGA VODNIKA

3. člen

Lokalni turistični vodnik je fizična oseba, ki je za to strokovno usposobljena po tem odloku in je vpisana v register lokalnih turističnih vodnikov. Lokalni turistični vodnik domačim in tujim obiskovalcem razkazuje, strokovno pojasnjuje in predstavlja turistično, kulturno, naravno, športno-turistično in drugo ponudbo. Storitev zaračunava po veljavnem ceniku, ki ga pripravi TIC in potrdi župan.

Lokalni turistični vodnik lahko opravlja dejavnosti iz prejšnjega odstavka na celotnem območju Občine Kostanjevica na Krki in širše. Iz tega odloka je izvzeto vodenje po Kostanjeviški jami, Krakovskem gozdu, po reki Krki, Galeriji Božidar Jakac, parku Forma viva, Osnovni šoli Jožeta Gorjupa in planinskih poteh, kjer vodijo za to usposobljeni vodniki.

3. STROKOVNA USPOSOBLJENOST LOKALNEGA
TURISTIČNEGA VODNIKA

4. člen

Lokalno turistično vodniško službo lahko opravljajo osebe, ki opravijo tečaj oziroma preizkus znanja strokovne usposobljenosti za lokalnega turističnega vodnika.

Za lokalnega turističnega vodnika po tem odloku se ne štejejo delavci v muzejih, galerijah in drugih objektih ali področjih, ki opravljajo posle vodnika v okviru svoje službe ali dejavnosti.

Turistični vodniki, ki že ob uveljavitvi tega odloka opravljajo dejavnost turističnega vodenja na državnem nivoju oziroma z licenco Gospodarske zbornice Slovenije, ali pa jim to omogoča ustrezna izobrazba – poklicna klasifikacija, nadaljujejo z opravljanjem teh dejavnosti na območju Občine Kostanjevica na Krki, pod pogojem, da so vpisani v register lokalnih turističnih vodnikov.

5. člen

Tečaje strokovne usposobljenosti za opravljanje lokalnega turističnega vodenja organizira TIC oziroma pooblaščen izvajalec, ki ga izbere in potrdi TIC s soglasjem župana.

Organizator in izvajalec tečaja se izbere na podlagi izbire najustrežnejšega ponudnika. Tečaj organizira izvajalec tako, da razpiše termine za izvedbo tečaja in pogoje za vpis na tečaj. Tečaj strokovnega usposabljanja se deli na teoretični in praktični del. Udeleženci morajo za pridobitev potrdila o opravljenem tečaju opraviti preverjanje strokovne usposobljenosti za opravljanje nalog lokalnega turističnega vodnika pred izpitno komisijo. Člane komisije na predlog izvajalca imenuje TIC, v njej pa sodelujejo poleg predstavnika občinske uprave Občine Kostanjevica na Krki in predstavnika, ki ga predlaga župan, tudi ostali deležniki s področja turizma.

6. člen

Stroške tečaja za usposabljanje za turističnega vodnika, preizkusa znanja, pridobitve licence oziroma potrdila o strokovni usposobljenosti skupaj s stroški vpisa (izkaznice) v register turističnih vodnikov krije kandidat za turističnega vodnika oziroma turistični vodnik sam, v kolikor ni drugače dogovorjeno oziroma opredeljeno v razpisu za izobraževanje.

7. člen

Predmetnik tečaja za lokalne turistične vodnike obsega najmanj naslednje vsebine:

1. Vodstvo turističnih potovanj – izletov (vrste in načini vodenja, tehnika vodenja, postopek v problematičnih situacijah),
2. Dopolnilne zvrsti vodenja (psihologija za vodnike, nastopanje v javnosti, bonton in kodeks, osnove poslovanja in zakonodaja),
3. Strokovni predmeti – spoznavanje regije in lokalnih znamenitosti (umetnostna zgodovina, geografija, etnologija),
4. Praktično vodenje in preizkus znanja (simulacija vodenja turistične skupine, ogled in vodenje po mestu oziroma določenih turističnih lokacijah).

Ko izpitna komisija ugotovi, da ima kandidat za lokalnega turističnega vodnika potrebno znanje, mu izvajalec tečaja izda licenco oziroma potrdilo o strokovni usposobljenosti, s čimer pridobi naziv »lokalni turistični vodnik«. Kandidat, ki ni uspešno opravil preizkusa znanja za lokalnega turističnega vodnika, se lahko ponovno prijavi na preizkus znanja v 30 dneh od neuspelega preizkusa.

4. REGISTER LOKALNIH TURISTIČNIH VODNIKOV

8. člen

Osebe, ki jim je bilo izdano potrdilo o strokovni usposobljenosti za lokalnega turističnega vodnika, se morajo pred pričetkom opravljanja dejavnosti vpisati v register lokalnih turističnih vodnikov, kjer dobijo pisno dovoljenje ali izkaznico z veljavnostjo pet let. Po preteku tega obdobja se lokalnemu turističnemu vodniku, ob izpolnjevanju pogoja aktivnosti v smislu najmanjšega zahtevanega števila opravljenih vodenj, izda novo pisno dovoljenje ali izkaznico za obdobje naslednjih petih let.

Izkaznica lokalnega turističnega vodnika vsebuje: ime in priimek lokalnega turističnega vodnika, fotografijo lokalnega turističnega vodnika, zaporedno evidenčno številko iz registra, kraj in datum izdaje izkaznice in logotip Občine Kostanjevica na Krki.

Za aktivnega turističnega vodnika se šteje vodnik, ki v petih letih opravi vsaj deset vodenj. Svojo aktivnost lokalni turistični vodnik dokazuje s poročili o opravljenih vodenjih (podrobnosti opredeljene v 14. členu), ki jih posreduje TIC-u.

Na osnovi prejetega poročila lokalnega turističnega vodnika TIC evidentira podatke o številu vodenj za preteklo leto v register lokalnih turističnih vodnikov.

V primeru, da lokalni turistični vodnik v petih letih opravi manj kot deset vodenj, mora po poteku tega obdobja v roku enega leta ponovno uspešno opraviti preizkus znanja iz 4. čle-

na tega odloka. V kolikor preizkusa znanja ne opravi uspešno, ga TIC izbriše iz registra lokalnih turističnih vodnikov.

Register lokalnih turističnih vodnikov vodi TIC, ki izda tudi pisno dovoljenje ali izkaznico.

9. člen

Dejavnost vodenja lahko opravljajo samo tisti vodniki, ki imajo veljavno izkaznico. Pri vodenju morajo obvezno nositi veljavno izkaznico v priponki.

10. člen

Register lokalnih turističnih vodnikov vsebuje naslednje podatke:

- zaporedno evidenčno številko pred posameznim vpisom,
- datum vpisa,
- ime in priimek,
- naslov, elektronski naslov,
- telefonsko številko, na katero je lokalni turistični vodnik dosegljiv,
- podatke o številu vodenj,
- podatke o znanju tujih jezikov,
- dokazila o strokovnem znanju in usposobljenosti.

Dejavnost turističnega vodnika lahko v Občini Kostanjevica na Krki opravlja tudi oseba, ki je vpisana v register turističnih vodnikov pri Gospodarski zbornici Slovenije oziroma ima o tem ustrezno dokazilo ali izkaznico ali pa jim to omogoča ustrezna izobrazba – poklicna klasifikacija, če turistična agencija oziroma organizirana skupina ne naroči lokalnega turističnega vodnika.

5. PROGRAMI TURISTIČNEGA VODENJA

11. člen

Standardni programi turističnega vodenja obsegajo vodenje obiskovalcev po vnaprej pripravljenih programih, ki vodijo k ogledu najpomembnejših turističnih zanimivostih na območju Občine Kostanjevica na Krki. Standardne programe pripravi TIC, po predhodnem dogovoru z Občino Kostanjevica na Krki.

6. IZVAJANJE, NAROČILO IN EVIDENCA TURISTIČNIH VODENJ

12. člen

Lokalna turistična vodenja se izvajajo v sklopu rednih in naročenih vodenj. Naročila za vodenje sprejemajo:

- TIC Kostanjevica na Krki,
- Turistično društvo Kostanjevica na Krki,
- Galerija Božidar Jakac Kostanjevica na Krki,
- lokalni turistični vodniki neposredno (v roku treh dni vodenje prijavijo TIC-u),
- druge organizacije, registrirane za dejavnost turističnega vodenja (v roku treh dni vodenje prijavijo TIC-u).

13. člen

TIC lahko sklene z lokalnimi turističnimi vodniki, ki so vpisani v register in imajo izkaznico, pogodbo o opravljanju lokalnega turističnega vodenja za čas veljavnosti dovoljenja ali izkaznice oziroma trajanja registracije.

14. člen

Lokalni turistični vodnik pripravi poročilo o opravljenih vodenjih, kjer je navedeno najmanj:

- kdo je naročil vodenje,
- kdaj je bilo vodenje izvedeno,
- število obiskovalcev na posameznem vodenju,
- kraj oziroma država, od koder so obiskovalci,
- program vodenja.

15. člen

Za kvalitetno opravljeno vodenje se šteje, če v roku 15 dni po opravljenem vodenju ni pisnih pritožb s strani obiskovalcev oziroma uporabnikov vodenja. V kolikor pisna pritožba prispe,

TIC o njej obvesti lokalnega turističnega vodnika, ki je vodenje opravil. Le-ta se mora v roku 8 dni pisno odzvati na pritožbo. O utemeljenosti pritožbe odloča TIC v sodelovanju z Občino Kostanjevica na Krki.

16. člen

Lokalni turistični vodniki, ki so registrirani za dejavnost turističnega vodenja, ter ostale organizacije in društva, izdajo račun za vodenje na podlagi veljavnega cenika, TIC-u pa dostavijo poročilo o opravljenih vodenjih.

7. NADZOR NAD OPRAVLJENIMI VODENJI

17. člen

Nadzor nad izvajanjem dela lokalnih turističnih vodnikov opravljajo pristojni občinski in državni organi nadzora.

8. PREHODNE IN KONČNE DOLOČBE

18. člen

Najkasneje v roku enega leta od uveljavitve odloka, TIC izvede naslednje naloge:

- pripravi standardne programe turističnega vodenja na območju Občine Kostanjevica na Krki,
- izdela izkaznico za vodnike,
- vzpostavi register lokalnih turističnih vodnikov na območju Občine Kostanjevica na Krki,
- pripravi obrazec za vodenje evidence o opravljenih turističnih vodenjih,
- pripravi cenik za turistična vodenja na območju Občine Kostanjevica na Krki,
- pripravi program za izvajanje tečaja usposabljanja turističnih vodnikov za območje Občine Kostanjevica na Krki in imenuje komisijo za preizkus znanja.

19. člen

Ta odlok začne veljati petnajsti dan po objavi v Uradnem listu Republike Slovenije.

Št. 007-1/2017-3

Kostanjevica na Krki, dne 11. oktobra 2018

Župan
Občine Kostanjevica na Krki
Ladko Petretič l.r.

LJUBLJANA

3278. Sklep o prenehanju mandata in imenovanju namestnice člana Volilne komisije Mestne občine Ljubljana

Na podlagi 35. in 38. člena Zakona o lokalnih volitvah (Uradni list RS, št. 94/07 – uradno prečiščeno besedilo, 45/08, 83/12 in 68/17) ter 21. in 27. člena Statuta Mestne občine Ljubljana (Uradni list RS, št. 24/16 – uradno prečiščeno besedilo) je Mestni svet Mestne občine Ljubljana na 37. seji dne 15. 10. 2018 sprejel

S K L E P

o prenehanju mandata in imenovanju namestnice člana Volilne komisije Mestne občine Ljubljana

I.

Urošu MINODRAŠU preneha mandat namestnika člana Volilne komisije Mestne občine Ljubljana.

II.

V Volilno komisijo Mestne občine Ljubljana se za namestnico člana imenuje:

Darja BUČAR, roj. 1961, Rusjanov trg 8, Ljubljana.

Mandat imenovane je vezan na mandat Volilne komisije Mestne občine Ljubljana.

III.

Ta sklep se objavi v Uradnem listu Republike Slovenije.

Št. 011-14/18-3

Ljubljana, dne 15. oktobra 2018

Župan

Mestne občine Ljubljana
Zoran Janković l.r.

LOG - DRAGOMER**3279. Odredba za postavitve naprav za umirjanje prometa na Dragomerški cesti, Cesti 8. maja in Rimski cesti v Občini Log - Dragomer**

Na podlagi 16. člena Statuta Občine Log - Dragomer (Uradni list RS, št. 33/07) in 5. člena Odloka o prometni ureditvi v Občini Log - Dragomer (Uradni list RS, št. 15/09, 37/15) je Občinski svet Občine Log - Dragomer na 24. redni seji dne 3. 10. 2018 sprejel

O D R E D B O**za postavitve naprav za umirjanje prometa na Dragomerški cesti, Cesti 8. maja in Rimski cesti v Občini Log - Dragomer**

1. člen

Na Dragomerški cesti se dovoli postavitve 3 naprav za umirjanje prometa (hitrostne ovire na cestišču), na Cesti 8. maja se dovoli postavitve 1 naprave za umirjanje prometa (hitrostne ovire na cestišču), na Rimski cesti se dovoli postavitev 2 naprav za umirjanje prometa (hitrostna ovira na cestišču in dvignjeno križišče).

2. člen

Ta odredba začne veljati naslednji dan po objavi v Uradnem listu Republike Slovenije.

Št. 371-10/2015

Dragomer, dne 3. oktobra 2018

Župan

Občine Log - Dragomer
Miran Stanovnik l.r.

MEŽICA**3280. Odlok o določitvi takse za obravnavanje zasebnih pobud za spremembo namenske rabe prostora v Občini Mežica**

Na podlagi 109. člena Zakona o urejanju prostora (Uradni list RS, št. 61/17) in 15. člena Statuta Občine Mežica (Uradni list RS, št. 60/17) je Občinski svet Občine Mežica na 24. seji dne 10. 10. 2018 sprejel

O D L O K**o določitvi takse za obravnavanje zasebnih pobud za spremembo namenske rabe prostora v Občini Mežica**

1. člen

(vsebina odloka)

Ta odlok določa višino takse za obravnavanje zasebnih pobud za spremembo namenske rabe prostora v Občinskem prostorskem načrtu Občine Mežica.

2. člen

(pobuda)

(1) Za posamezno pobudo po tem odloku se šteje pobuda, dana za spremembo namenske rabe prostora na enovitem zaokroženem območju v okviru ene enote urejanja prostora.

(2) Pobuda za spremembo namenske rabe mora vsebovati podatke (grafične, tekst) iz katerih je dovolj jasno opredeljen namen posega v prostor, prostorski obseg (katere parcele), obseg dejavnosti (s kapacitetami ipd.) in drugimi podatki, ki so pomembni v postopku odločanja o posegu. V primeru večjih oziroma zahtevnejših posegov je potrebno pobudi priložiti idejno zasnovano (IZP).

(3) Sestavni del tega odloka je obrazec Občine Mežica »Pobuda za spremembo namenske rabe prostora«, ki je priloga tega odloka. V celoti izpolnjen obrazec vsebuje minimalni obseg zahtevanih podatkov, navedenih v tč. 2 tega člena.

3. člen

(višina takse)

(1) Višina takse za posamezno pobudo za spremembo namenske rabe prostora znaša:

– za spremembo osnovne namenske rabe prostora: 200,00 eurov,

– za spremembo podrobnejše namenske rabe prostora: 100,00 eurov.

(2) Za spremembo namenske rabe v primarno rabo (gozdna, kmetijska, vodna zemljišča) se taksa ne plača.

(3) Ko gre za spremembe, ki so potrebne zaradi odprave očitnih pisnih, računskih in tehničnih napak v besedilu ali grafičnem delu OPN ter odpravo pomanjkljivosti glede njegove oblike, se taksa prav tako ne plača.

(4) Zavezanec za plačilo takse je vlagatelj pobude.

4. člen

(način plačila takse)

(1) Taksna obveznost nastane takrat, ko pobudnik prejme poziv Občine Mežica za plačilo takse, na katerem so navedeni podatki o višini takse, podatki za plačilo takse in rok plačila 15 dni.

(2) V kolikor v danem roku taksa ni plačana, se pobuda ne obravnava.

5. člen

(prehodne določbe)

Pobudnike, ki so vložili pobudo za spremembo namenske rabe prostora pred uveljavitvijo tega odloka bo Občina Mežica pozvala, da vložijo pobudo za spremembo namenske rabe prostora skladno ZUrep-2 in tem odlokom. Za te pobude ne velja obveznost plačila takse.

6. člen

(začetek veljavnosti)

Ta odlok začne veljati naslednji dan po objavi v Uradnem listu Republike Slovenije.

Št. 3500-0003/2018

Mežica, dne 10. oktobra 2018

Župan

Občine Mežica
Dušan Krebel l.r.



OBČINA MEŽICA

Trg svobode 1 / SI-2392 Mežica / telefon: 02/827 93 50 / fax: 02/827 93 59 / e-pošta: info@mezica.si**VLAGATELJ**

Vlagatelj:			
Naslov:		Kraj, pošta	
e-pošta		Telefon:	

*** V KOLIKOR VLAGATELJ NI LASTNIK ZEMLJIŠČ/-A ALI NIMA ZA LE-TO/TE STAVBNE PRAVICE JE DOLŽAN PRILOŽITI POOBLAŠTILO LASTNIK-A/-OV (VSEH) TEH/TEGA ZEMLJIŠČ/-A**

POBUDA ZA SPREMEMBO NAMENSKE RABE PROSTORA

v skladu s tretjim in četrtem odstavkom 2. člena Odloka o določitvi takse za obravnavanje zasebnih pobud za spremembo namenske rabe prostora v občini Mežica (U. I. RS, št. 67/18) in navezavi na 109. člen Zakona o urejanju prostora (ZUreP-2, U. I. RS, št. 6/18)

IME KATASTRSKE OBČINE:	
ŠTEVILKE PARCEL ALI DELOV PARCEL, na katerih je predlagana sprememba namenske rabe zemljišča:	
ALI JE BILA V PRETEKLOSTI NA ZEMLJIŠČU IZVEDENA AGRARNA OPERACIJA (osuševanje, namakanje, komasacija, agromelioracija (npr. urejanje trajnega nasada), medsebojna menjava kmetijskih zemljišč, arondacija)?	<input type="checkbox"/> NE <input type="checkbox"/> DA (navedite, katera) <hr/> <hr/> <hr/>
PREDLAGANA SPREMEMBA/POSEG Kratek opis priloženega dokument-a/-ov	<hr/> <hr/> <hr/> <hr/>

Priloge:

- kopij-a /-e načrta parcele ali katastrskega načrta (mapno kopijo), ki ne sme biti starejšega datuma od 1. 6. 2018. V navedene dokumente zarišite mejo območja predlagane spremembe namenske rabe zemljišča ter (v primeru posega v prostor) tudi lego predvidenega objekta.
- kopij-a /-e morebitnega idejnega načrta (IZP) za predlagani objekt oz. poseg v prostor, izdelanega v skladu z določili Pravilnika o podrobnejši vsebini dokumentacije in obrazcih, povezanih z graditvijo objektov (Uradni list Republike Slovenije, št. 36/18) oziroma pravilnika, ki bi le-tega morebiti nadomestil

Mežica, dne _____ Podpis vlagatelja _____

Žig (za pravne osebe)

3281. Odlok o nadomestilu stroškov lokacijske preveritve v Občini Mežica

Na podlagi 132. člena Zakona o urejanju prostora (Uradni list RS, št. 61/17) in 15. člena Statuta Občine Mežica (Uradni list RS, št. 60/17) je Občinski svet Občine Mežica na 24. seji dne 10. 10. 2018 sprejel

O D L O K**o nadomestilu stroškov lokacijske preveritve v Občini Mežica**

1. člen

(vsebina odloka)

Ta odlok določa:

- višino nadomestila stroškov lokacijske preveritve, ki jih Občina Mežica zaračuna pobudniku lokacijske preveritve, razen če je pobudnik Občina Mežica sama, kot nadomestilo stroškov, ki nastanejo v postopku lokacijske preveritve na podlagi pobude investitorja gradnje na posamični poselitvi, investitorja, ki želi odstopiti od prostorskih izvedbenih pogojev ali izvesti dopolnilne prostorske ureditve oziroma posege v prostor, ali pobudnika začasne rabe prostora;
- način plačevanja nadomestila stroškov lokacijske preveritve;
- posledice neplačila nadomestila stroškov lokacijske preveritve;
- Občina Mežica kot pobudnik lokacijske preveritve ni zavezanec za plačilo nadomestila stroškov lokacijske preveritve.

2. člen

(višina nadomestila stroškov)

- (1) Nadomestilo stroškov za posamezno lokacijsko preveritev znaša:
- za določanje obsega stavbnega zemljišča pri posamični poselitvi 1500 eurov,
 - za individualno odstopanje od prostorskih izvedbenih pogojev 2500 eurov,
 - za omogočanje začasne rabe prostora 2000 eurov.
- (2) Zavezanec za plačilo nadomestila stroškov je investitor – pobudnik za izvedbo postopka lokacijske preveritve.

3. člen

(način plačila nadomestila stroškov)

- (1) Investitor vloži pobudo za izvedbo postopka lokacijske preveritve s priloženim elaboratom. Pred nadaljnjo obravnavo pobude Občina Mežica izda sklep o plačilu nadomestila stroškov lokacijske preveritve.
- (2) O nadomestilu stroškov lokacijske preveritve se odloči s sklepom, ki ga v upravnem postopku izda občinska uprava.
- (3) Obveznost plačila nadomestila stroškov lokacijske preveritve nastane takrat, ko zavezanec prejme sklep o plačilu. Rok plačila je 15 dni od vročitve sklepa.
- (4) Sklep mora vsebovati za fizično osebo osebno ime in naslov zavezanca, za pravno osebo pa ime, davčno ali matično številko in sedež, višino nadomestila stroškov in pravno podlago za njihovo odmero, rok plačila, številko računa za nakazilo, referenco ter opozorilo o posledicah, če se nadomestilo stroškov ne plača v predpisanem roku.
- (5) Plačilo nadomestila stroškov je pogoj za obravnavo elaborata in izdajo sklepa o lokacijski preveritvi.

4. člen

(začetek veljavnosti)

Ta odlok začne veljati naslednji dan po objavi v Uradnem listu Republike Slovenije.

Št. 3500-0004/2018

Mežica, dne 10. oktobra 2018

Župan
Občine Mežica
Dušan Krebel l.r.

NOVO MESTO**3282. Odlok o ustanovitvi javnega podjetja CERO-DBK d.o.o.**

Na podlagi 3., 25. in 28. člena Zakona o gospodarskih javnih službah (Uradni list RS, št. 32/93, 30/98 – ZZLPPO, 127/06 – ZJZP, 38/10 – ZUKN in 57/11 – ORZGJS40), 471. in 473. člena Zakona o gospodarskih družbah (Uradni list RS, št. 65/09 – uradno prečiščeno besedilo, 33/11, 91/11, 32/12, 57/12, 44/13 – odl. US, 82/13, 55/15 in 15/17) in

15. člena Statuta Mestne občine Novo mesto (Dolenjski uradni list št. 33/2016 in 21/17), je Občinski svet Mestne občine Novo mesto na 31. redni seji dne 12. 7. 2018,

83. in 86. člena Statuta Občine Dolenjske Toplice (Uradni list RS, št. 3/17), je Občinski svet Občine Dolenjske Toplice na 23. redni seji dne 4. 7. 2018,

16. člena Statuta Občine Mirna Peč (Uradni list RS, št. 59/07, 14/08 in 40/10), je Občinski svet Občine Mirna Peč na 24. redni seji dne 27. 9. 2018,

16. in 79. člena Statuta Občine Škocjan (Uradni list RS, št. 71/15), je Občinski svet Občine Škocjan na 20. redni seji dne 25. 9. 2018,

17. člena Statuta Občine Žužemberk (Uradni list RS, št. 66/10), je Občinski svet Občine Žužemberk na 25. redni seji dne 11. 10. 2018,

15. člena Statuta Občine Straža (Uradni list RS, št. 7/07, 27/08 in 38/13), je Občinski svet Občine Straža na 23. redni seji dne 25. 9. 2018,

17. člena Statuta Občine Šmarješke Toplice (Uradni list RS, št. 17/18), je Občinski svet Občine Šmarješke Toplice na 30. redni seji dne 19. 6. 2018,

16. člena Statuta Občine Črnomelj (Uradni list RS, št. 83/11, 24/14 in 66/16), je Občinski svet Občine Črnomelj na 29. redni seji dne 24. 7. 2018,

16. člena Statuta Občine Metlika (Uradni list RS, št. 79/16), je Občinski svet Občine Metlika na 26. redni seji dne 26. 9. 2018,

14. člena Statuta Občine Semič (Uradni list RS, št. 57/10 in 27/16), je Občinski svet Občine Semič na 27. redni seji dne 12. 7. 2018, sprejel

O D L O K**o ustanovitvi javnega podjetja CERO-DBK d.o.o.**

I. UVODNE DOLOČBE

1. člen

Mestna občina Novo mesto, Občina Dolenjske Toplice, Občina Mirna Peč, Občina Škocjan, Občina Žužemberk, Občina Straža, Občina Šmarješke Toplice, Občina Črnomelj, Občina Metlika in Občina Semič so dne 12. 4. 2018 podpisale Dogovor o sodelovanju pri izgradnji MBO Dolenjske in Bele krajine (v nadaljevanju: Dogovor), s katerim so se zavezale k ustanovitvi nove družbe, ki bo nosilec investicije »Objekt za mehansko in biološko obdelavo odpadkov Dolenjske in Bele krajine« (v nadaljevanju: projekt MBO).

2. člen

S tem odlokom se realizira Dogovor iz prvega člena tega odloka in ustanovi javno podjetje, organizirano kot družba z omejeno odgovornostjo, za vodenje projekta MBO in morebitnih drugih javnih projektov ter za opravljanje določenih gospodarskih javnih služb na območju občin ustanoviteljic.

3. člen

Ustanoviteljice, po sprejemu odloka v posamezni občini, javnega podjetja so:

- Mestna občina Novo mesto, Seidlova cesta 1, 8000 Novo mesto,
- Občina Dolenjske Toplice, Sokolski trg 4, 8350 Dolenjske Toplice,
- Občina Mirna Peč, Trg 2, 8216 Mirna Peč,

- Občina Škocjan, Škocjan 67, 8275 Škocjan,
 - Občina Žužemberk, Grajski trg 33, 8360 Žužemberk,
 - Občina Straža, Ulica talcev 9, 8351 Straža,
 - Občina Šmarješke Toplice, Šmarjeta 66, 8220 Šmarješke Toplice,
 - Občina Črnomelj, Trg svobode 3, 8340 Črnomelj,
 - Občina Metlika, Mestni trg 24, 8330 Metlika,
 - Občina Semič, Štefanov trg 9, 8333 Semič
- (v nadaljnjem besedilu: občine ustanoviteljice ali družbeniki).

4. člen

O vprašanih, za katere ni v skladu z izrecno določbo zakona ali tega odloka pristojen občinski svet ustanoviteljic, odloča skupščina javnega podjetja.

II. FIRMA IN SEDEŽ DRUŽBE IN ŽIG

5. člen

Firma javnega podjetja se glasi: CERO-DBK, Center za ravnanje z odpadki Dolenjske in Bele krajine, d.o.o., javno podjetje.

Skrajšana označba firme je: CERO-DBK d.o.o.

Sedež družbe: se določi na ustanovni skupščini.

Družba ima svoj žig, ki vsebuje firmo, sedež in znak družbe. Oblika in vsebina žiga se opredelita v družbeni pogodbi.

III. TRAJANJE DRUŽBE

6. člen

Družba z omejeno odgovornostjo se ustanovi za nedoločen čas.

IV. DEJAVNOST DRUŽBE

7. člen

Družba opravlja posle v okviru naslednjih temeljnih dejavnosti:

- vodenje projekta MBO,
- vodenje morebitnih drugih javnih projektov, v kolikor se tako dogovorijo občine ustanoviteljice,
- opravljanje gospodarskih javnih služb na območju občin ustanoviteljic, v kolikor se tako dogovorijo občine ustanoviteljice.

Družba se skladno s prejšnjim odstavkom registrira za opravljanje naslednjih dejavnosti po standardni klasifikaciji dejavnosti:

Šifra	Dejavnost
71129	Druge inženirske dejavnosti in tehnično svetovanje (glavna dejavnost)
38110	Zbiranje in odvoz nenevarnih odpadkov
38210	Ravnanje z nenevarnimi odpadki
38310	Demontaža odpadnih naprav
38320	Pridobivanje sekundarnih surovin iz ostankov in odpadkov
39000	Saniranje okolja in drugo ravnanje z odpadki
49410	Cestni tovorni promet
52100	Skladiščenje
52240	Pretovarjanje
74900	Drugje nerazvrščene strokovne in tehnične dejavnosti
71200	Tehnično preizkušanje in analiziranje
96090	Druge storitvene dejavnosti, drugje nerazvrščene

Poslovodja je pooblaščen registrirati posamezni razred ali podrazred znotraj skupine dejavnosti.

Javno podjetje lahko poleg navedenih dejavnosti opravlja še naloge po javnih pooblastilih, danih z odloki ustanoviteljic in z zakoni, ki urejajo področje posamezne gospodarske javne službe (evidence, soglasja, mnenja, kataster ipd.) in v manjšem obsegu tudi druge dejavnosti, ki so namenjene boljšemu in popolnejšemu opravljanju gospodarskih javnih služb ter zagotavljajo boljšo izkoriščenost osnovnih sredstev in večjo produktivnost zaposlenih. Obseg teh nalog se določi z letnim poslovnim planom.

Družba lahko opravlja javne gospodarske službe na območju občin ustanoviteljic, kar se opredeli z odloki, ki jih sprejmemo posamezne občine ustanoviteljice, vsaka za območje svoje občine.

Družba lahko opravlja tudi tržne dejavnosti v okviru, ki ne ogroža izvajanja temeljne dejavnosti javnega podjetja.

Družba pri opravljanju svoje dejavnosti posebno pozornost namenja varovanju in izboljševanju okolja.

V. CILJI JAVNEGA PODJETJA

8. člen

Cilj javnega podjetja je uspešna realizacija projekta MBO Dolenjske in Bele krajine ter morebitnih drugih javnih projektov in ob realiziranem projektu opravljanje gospodarske javne službe obdelava odpadkov, če se občine ustanoviteljice tako dogovorijo.

VI. KAPITAL, DRUŽBENIKI, POSLOVNI DELEŽI

9. člen

Družbenik je v razmerjih do javnega podjetja tisti, ki je vpisan v družbeni pogodbi ali je postal družbenik na podlagi notarsko overjene pogodbe o pridobitvi poslovnega deleža.

10. člen

Družbeniki sodelujejo pri upravljanju družbe, pri glasovanju in delitvi dobička v sorazmerju z zagotovljenimi osnovnimi vložki v osnovnem kapitalu. Število glasov, ki pripada posameznemu družbeniku je določeno v 12. členu.

11. člen

Osnovni kapital družbe je 20.000 EUR.

12. člen

Osnovni vložki ustanoviteljev oziroma družbenikov in pripadajoči poslovni deleži so:

Občina ustanoviteljica	Višina vložka	Poslovni delež	Število glasov
1. Mestna občina Novo mesto	9.229,20 eur	46,146 %	46,146
2. Občina Straža	855,20 eur	4,276 %	4,276
3. Občina Šmarješke Toplice	760,20 eur	3,801 %	3,801
4. Občina Škocjan	703,00 eur	3,515 %	3,515
5. Občina Dolenjske Toplice	796,20 eur	3,981 %	3,981
6. Občina Žužemberk	1.034,80 eur	5,174 %	5,174
7. Občina Mirna Peč	586,60 eur	2,933 %	2,933
8. Občina Črnomelj	3.217,40 eur	16,087 %	16,087
9. Občina Semič	877,60 eur	4,388 %	4,388
10. Občina Metlika	1.939,80 eur	9,699 %	9,699
Skupaj:	20.000,00 eur	100 %	100 glasov

Vložki so zagotovljeni z učinkovitim vplačilom ob ustanovitvi.

13. člen

Sofinanciranje realizacije projekta MBO Dolenjske in Bele krajine s strani občin ustanoviteljic se izvede skladno z višino vložkov opredeljenih v 12. členu tega odloka in skladno z Dogovorom.

VII. UPRAVLJANJE DRUŽBE

14. člen

Družba ima naslednje organe upravljanja:

- svet županov,
- skupščino,
- poslovodjo (direktorja).

VIII. SVET ŽUPANOV

15. člen

Družba ima organ: svet županov.

Za izvrševanje ustanoviteljskih pravic ter za usklajevanje odločitev v zvezi z realizacijo projekta MBO Dolenjske in Bele krajine se ustanovi skupni organ ustanoviteljic, ki ga sestavljajo vsakokratni župani občin ustanoviteljic. Občinski sveti s sprejemom tega odloka prenesejo ustanoviteljska upravičenja na svet županov.

Župane lahko nadomešča pooblaščenec, ki mora imeti županovo pooblastilo.

16. člen

Svet županov ima sledeče pristojnosti:

- določa politiko ravnanja z odpadki na področju občin ustanoviteljic,
- usklajuje stališča občin ustanoviteljic,
- obravnava predlog letnega poslovnega plana in plana investicij,
- določa merila za razmejitev stroškov med tržno dejavnostjo in gospodarsko javno službo,
- predlaga skupščini sprejem letnega poročila podjetja,
- potrjuje cene storitev gospodarske javne službe,
- predlaga investicije v javno infrastrukturo,
- izdaja sklepe za potrditev investicijskih nalog ob pogojih zagotovljenih sredstev in če jih ne izda direktor družbe oziroma daje soglasje k investicijskim nalogam, ki jih predlaga direktor,
- spremlja izvedbo investicijskih postopkov in samih investicij,
- predlaga občinskim svetom najetje kreditov za investicije v javno infrastrukturo,
- daje soglasje za odsvajanje premoženja družbe v primerih, če tako sklene skupščina,
- predlaga skupščini v izvolitev in odpoklic revizorja,
- spremlja delo direktorja ter skrbi za varovanje javnih koristi,
- določa prejemke poslovodji upošteva veljavne splošne in interne akte,
- nadzira porabo javnih sredstev in predlaga ukrepe za zavarovanje sredstev,
- po potrebi zahteva pisna poročila organov družbe,
- daje soglasje k imenovanju direktorja podjetja.

17. člen

Svet županov odloča na sejah. Svet županov odločitve sprejema praviloma s konsenzom.

V kolikor pride do glasovanja, imajo župani število glasov, kot je določeno v 12. členu odloka za posamezno občino ustanoviteljico. Če odloča o vprašanih, ki imajo za posledico dodatne obveznosti družbenikov, se lahko v družbeni pogodbi dogovori pravica veta.

Predsednik sveta županov (predstavnik večinskega družbenika) zastopa družbo v razmerjih s poslovodjem (direktorjem) in v razmerjih sveta županov nasproti skupščini družbe.

Predsednik se pooblasti za sklepanje pogodbe o zaposlitvi z direktorjem.

IX. SKUPŠČINA DRUŽBE

18. člen

Skupščina odloča samostojno s 75 % večino vseh glasov o naslednjih zadevah:

- sprejemu družbene pogodbe in spremembah ter dopolnitvah družbene pogodbe,
- povečanju in zmanjšanju kapitala družbe,
- odloča o vstopu in izstopu družbenika,
- odloča o statusnih spremembah ali prenehanju javnega podjetja,
- vračanju naknadnih vplačil, zahtevah za vplačilo osnovnih vložkov,
- izdajanju vrednostnih papirjev,
- nadzorovanju vodenja poslov družbe,
- sprejeme letno poročilo, sestavljeno iz bilance stanja, izkaza poslovnega izida, priloge s pojasnili k izkazu,
- sprejema letni poslovni plan in plan investicij,
- odloča o razdelitvi dobička in pokrivanju izgube in porabi bilančnega dobička,
- sprejema odločitve o investicijah,
- sprejema odločitve o investicijskih vzdrževanjih na objektih in napravah komunalne infrastrukture,
- določi posebne pogoje za izvajanje dejavnosti ter zagotavljanje in uporabo javnih dobrin,
- odloča o cenah storitev oziroma tarifah za uporabo javnih dobrin,
- ob predhodno pridobljenem soglasju družbenika – občine o pravnem prometu z nepremičninami, ki so bile na javno podjetje prenesene kot stvarni vložek posameznega družbenika,
- postavitvi in odpoklicu poslovodij,
- ukrepih za pregled in nadzor nad delom poslovodij,
- postavitvi prokurista in poslovnega pooblaščenca,
- uveljavljanju odškodninskih zahtevkov družbe zoper poslovodje, prokurista ali družbenice,
- zastopanju družbe v sodnih postopkih proti poslovodjem,
- delitvi in prenehanju osnovnih vložkov in poslovnih deležev,
- imenovanju in razrešitvi revizorja,
- drugih zadevah, če tako v skladu z zakonom določa družbena pogodba oziroma v drugih zadevah, ki jih določa zakon.

Sestava skupščine

19. člen

Skupščino družbe sestavljajo vsi družbeniki in izvršujejo pravice preko predstavnikov. Družbeniki lahko pooblastijo pooblaščenca, ki morajo imeti za udeležbo na skupščini pisno pooblastilo družbenika.

20. člen

Število glasov posameznega družbenika je določeno v 12. členu odloka.

X. POSLOVODJA (DIREKTOR)

21. člen

Družbo zastopa poslovodja, ki se imenuje direktor.

22. člen

Poslovodja (direktor) mora vse družbenike ob enakih pogojih obravnavati enako.

23. člen

Poslovodja (direktor) na lastno odgovornost vodi posle javnega podjetja, zastopa in predstavlja javno podjetje, organizira in vodi delovni proces in poslovanje javnega podjetja, skliče skupščino, sklepa pogodbe o zaposlitvi in odloča o pravicah iz delovnih razmerij, izvaja ostale predpisane naloge in zagotavlja zakonitost dela.

24. člen

Poslovodjo (direktorja) imenuje in razrešuje skupščina za dobo štirih let z možnostjo ponovnega imenovanja, na podlagi razpisa, v skladu z veljavno zakonodajo.

Poslovodja (direktor) je lahko vsaka neomejeno poslovno sposobna fizična oseba, ki izpolnjuje še naslednje pogoje:

- da ima najmanj visokošolsko izobrazbo,
- da ima najmanj 5 let delovnih izkušenj, od tega najmanj 3 leta na vodilnih in vodstvenih delovnih mestih,
- da ni bil pravnomočno obsojen zaradi kaznivega dejanja zoper gospodarstvo, zoper delovno razmerje in socialno varnost, zoper pravni promet, zoper upravljanje družbenih sredstev in naravna bogastva ter zoper družbeno in zasebno premoženje,
- da izpolnjuje ostale pogoje, ki se določijo v razpisu.

XI. PROKURIST

25. člen

Družba lahko podeli prokuro. Prokurist ima pooblastila skladno z zakonom. Prokurista imenuje skupščina.

XII. SREDSTVA JAVNEGA PODJETJA

26. člen

Dejavnost javnega podjetja se financira iz naslednjih virov:

- s ceno javnih dobrin, ki jih zagotavlja javno podjetje z izvajanjem javnih služb (cena storitev),

- iz virov, ki se zagotavljajo v okviru sistema financiranja javne porabe (proračuni občin ustanoviteljic),
- s prihodki od opravljanja drugih dejavnosti javnega podjetja,
- iz drugih virov, določenih z zakonom ali predpisi ustanoviteljic.

27. člen

Javno podjetje namenja sredstva za opravljanje svoje dejavnosti v skladu z letnim planom in finančnim načrtom, če ni z odlokom ali drugim predpisom določeno drugače.

28. člen

V kolikor javno podjetje opravlja dejavnosti gospodarskih javnih služb, mora voditi evidence o poslovanju ločeno po posameznih dejavnostih. Bilančni dobiček in izguba iz poslovanja pri izvajanju gospodarskih javnih služb se uporabljata v skladu s predpisi o oblikovanju cen.

XIII. ODGOVORNOST JAVNEGA PODJETJA

29. člen

Javno podjetje je pravna oseba s polno odgovornostjo in nastopa v pravnem prometu samostojno.

Javno podjetje odgovarja za svoje obveznosti z vsem svojim premoženjem. Ustanovitelji za obveznosti javnega podjetja ne odgovarjajo.

XIV. JAVNA POOBLASTILA

30. člen

Javno podjetje izvršuje javna pooblastila na področju vodenja evidenc, potrebnih za izvajanje svoje dejavnosti ter druga javna pooblastila kot se opredelijo z veljavnimi predpisi.

XV. PREHODNE IN KONČNE DOLOČBE

31. člen

Podrobnosti delovanja družbe, pristojnosti organov in pravila odločanja se podrobneje določijo z družbeno pogodbo.

32. člen

Ustanoviteljice se zavežejo sprejeti odlok o ustanovitvi javnega podjetja na občinskih svetih najkasneje do 30. 9. 2018.

Ustanoviteljica z največjim poslovnim deležem se zaveže najkasneje do 15. 10. 2018 poskrbeti za objavo odloka v Uradnem listu RS z navedbo občin ustanoviteljic, ki so sprejele odloke, pod pogojem, da je odloke sprejela večina občin podpisnic Dogovora, ki zagotavljajo skupaj najmanj 80 % višine vložka osnovnega kapitala.

V primeru, da katera od občin ustanoviteljic odloka ne sprejme in je izpolnjen pogoj iz prejšnjega odstavka, prevzamejo preostali družbeniki predvideni poslovni delež v sorazmerju s svojimi poslovnimi deleži oziroma povečajo svoje sedanje poslovne deleže tako, da ostaja višina osnovnega kapitala nespremenjena.

Ustanoviteljica z največjim poslovnim deležem se zaveže najkasneje do 30. 10. 2018 sklicati ustanovno skupščino in izvesti postopek razpisa oziroma izbora za opravljanje del za mesto poslovodje.

33. člen

Ustanovitelji na ustanovni skupščini sprejmejo družbeno pogodbo v obliki notarskega zapisa, imenujejo poslovodjo in predstavnike ustanoviteljev.

34. člen

Ustanoviteljice, ki do 30. 9. 2018 niso sprejele tega odloka o ustanovitvi skupne družbe in so odlok sprejele naknadno, postanejo družbeniki, če sprejmejo obstoječo družbeno pogodbo.

35. člen

Ustanoviteljica, ki ne sprejme družbene pogodbe, sprejete na ustanovni skupščini, in je ne podpiše v notarskem zapisu, ne postane družbenik družbe, njegov predvideni poslovni delež bodisi v sorazmerju s svojimi poslovnimi deleži prevzamejo preostali družbeniki oziroma le-ti povečajo svoje sedanje poslovne deleže tako, da ostaja višina osnovnega kapitala nespremenjena.

36. člen

Ustanovitelji bodo spore praviloma reševali sporazumno. Spore, ki jih ne bo mogoče rešiti, bo reševalo pristojno sodišče v Novem mestu.

37. člen

Ta odlok začne veljati naslednji dan po objavi v Uradnem listu Republike Slovenije.

Št. 007-11/2018

Novo mesto, dne 12. julija 2018

Župan

Mestne občine Novo mesto
mag. Gregor Macedoni l.r.

Št. 032-21/2018

Dolenjske Toplice, dne 4. julija 2018

Župan

Občine Dolenjske Toplice
Jože Muhič l.r.

Št. 354-26/2009-131

Mirna Peč, dne 28. septembra 2018

Župan

Občine Mirna Peč
Andrej Kastelic l.r.

Št. 354-0029/2018
Škocjan, dne 25. septembra 2018

Župan
Občine Škocjan
Jože Kapler l.r.

Št. 354-1/2018-15
Žužemberk, dne 11. oktobra 2018

Župan
Občine Žužemberk
Franc Škufca l.r.

Št. 00700-5/2018
Straža, dne 25. septembra 2018

Župan
Občine Straža
Dušan Krštinc l.r.

Št. 354-0014/2018
Šmarjeta, dne 19. junija 2018

Županja
Občine Šmarješke Toplice
mag. Bernardka Krnc l.r.

Št. 007-7/2018
Črnomelj, dne 24. julija 2018

Županja
Občine Črnomelj
Mojca Čemas Stjepanovič l.r.

Št. 354-24/2018
Metlika, dne 29. septembra 2018

Župan
Občine Metlika
Darko Zevnik l.r.

Št. 007-05/2018
Semič, dne 12. julija 2018

Županja
Občine Semič
Polona Kambič l.r.

PIVKA

3283. Odlok o spremembah in dopolnitvah Odloka o proračunu Občine Pivka za leto 2018

Na podlagi 29. člena Zakona o lokalni samoupravi (Uradni list RS, št. 94/07 – uradno prečiščeno besedilo, 76/08, 79/09, 51/10, 40/12 – ZUJF, 14/15 – ZUUJFO in 76/16 – odl. US), 29. in 40. člena Zakona o javnih financah (Uradni list RS, št. 11/11 – uradno prečiščeno besedilo, 14/13 – popr., 10/13 55/15 – ZFisP, 96/15 – ZIPRS1617 in 13/18) in 16. člena Statuta Občine Pivka (Uradni list RS, št. 58/99, 77/00, 24/01, 110/05, 52/07, 54/10 in 111/13) je Občinski svet Občine Pivka na 24. seji dne 11. 10. 2018 sprejel

O D L O K

o spremembah in dopolnitvah Odloka o proračunu Občine Pivka za leto 2018

1. člen

V Odloku o proračunu Občine Pivka za leto 2018 (Uradni list RS, št. 80/17 in 44/18) se 2. člen spremeni tako, da se glasi:

»V splošnem delu proračuna so prikazani prejemki in izdatki po ekonomski klasifikaciji do ravni kontov.

Splošni del proračuna na ravni podskupin kontov se do-
loča v naslednjih zneskih:

A.	BILANCA PRIHODKOV IN ODHODKOV	v eurih
	Skupina/Podskupina kontov	Proračun leta 2018
I.	SKUPAJ PRIHODKI (70+71+72+73+74+78)	10.660.986,73
	TEKOČI PRIHODKI (70+71)	6.323.142,26
70	DAVČNI PRIHODKI	4.854.107,63
	700 Davki na dohodek in dobiček	3.995.770,00
	703 Davki na premoženje	727.661,63
	704 Domači davki na blago in storitve	130.676,00
	706 Drugi davki	0,00
71	NEDAVČNI PRIHODKI	1.469.034,63
	710 Udeležba na dobičku in dohodki od premoženja	1.251.898,72
	711 Takse in pristojbine	7.000,00
	712 Globe in druge denarne kazni	116.480,00
	713 Prihodki od prodaje blaga in storitev	13.288,59
	714 Drugi nedavčni prihodki	80.367,32
72	KAPITALSKI PRIHODKI	650.557,00
	720 Prihodki od prodaje osnovnih sredstev	110.000,00
	721 Prihodki od prodaje zalog	0,00
	722 Prihodki od prodaje zemljišč in neopredmetenih dolg. sredstev	540.557,00
73	PREJETE DONACIJE	21.410,00
	730 Prejete donacije iz domačih virov	21.410,00
	731 Prejete donacije iz tujine	0,00
74	TRANSFERNI PRIHODKI	3.614.218,72
	740 Transferni prihodki iz drugih javnofinančnih institucij	950.559,10
	741 Prejeta sredstva iz državnega proračuna iz sredstev proračuna Evropske unije	2.663.659,62
78	PREJETA SREDSTVA IZ EVROPSKE UNIJE	51.658,75
	786 Ostala prejeta sredstva iz proračuna Evropske unije	51.658,75
	787 Prejeta sredstva od drugih evropskih institucij	0,00
II.	SKUPAJ ODHODKI (40+41+42+43)	11.402.501,66
40	TEKOČI ODHODKI	2.876.068,62
	400 Plače in drugi izdatki zaposlenim	547.175,97
	401 Prispevki delodajalcev za socialno varnost	80.246,72
	402 Izdatki za blago in storitve	2.191.043,93
	403 Plačila domačih obresti	37.602,00
	409 Rezerve	20.000,00
41	TEKOČI TRANSFERI	3.033.100,41
	410 Subvencije	405.200,00
	411 Transferi posameznikom in gospodinjstvom	1.397.532,00

		412 Transferi neprofitnim organizacijam in ustanovam	500.965,17
		413 Drugi tekoči domači transferi	729.403,24
		414 Tekoči transferi v tujino	0,00
42		INVESTICIJSKI ODHODKI	5.343.607,28
		420 Nakup in gradnja osnovnih sredstev	5.343.607,28
43		INVESTICIJSKI TRANSFERI	149.725,35
		431 Investicijski transferi pravnim in fizičnim osebam, ki niso PU	108.960,00
		432 Investicijski transferi proračunskim uporabnikom	40.765,35
III.		PRORAČUNSKI PRESEŽEK (I.-II.) (PRORAČUNSKI PRIMANJKLJAJ)	-741.514,93
B.		RAČUN FINANČNIH TERJATEV IN NALOŽB	
IV.	75	PREJETA VRAČILA DANIH POSOJIL IN PRODAJA KAPITALSKIH DELEŽEV (750+751+752)	270,38
		750 Prejeta vračila danih posojil	0,00
		751 Prodaja kapitalskih deležev	270,38
		752 Kupnine iz naslova privatizacije	0,00
V.	44	DANA POSOJILA IN POVEČANJE KAPITALSKIH DELEŽEV (440+441+442+443)	0,00
		440 Dana posojila	0,00
		441 Povečanje kapitalskih deležev in finančnih naložb	0,00
		442 Poraba sredstev kupnin iz naslova privatizacije	0,00
		443 Povečanje namenskega premoženja v javnih skladih in dr. osebah javnega prava, ki imajo premoženje v svoji lasti	0,00
VI.		PREJETA MINUS DANA POSOJILA IN SPREMEMBE KAPITALSKIH DELEŽEV (IV.-V.)	270,38
C.		RAČUN FINANCIRANJA	
VII.	50	ZADOLŽEVANJE (500)	867.274,00
		500 Domače zadolževanje	867.274,00
VIII.	55	ODPLAČILA DOLGA (550)	219.964,30
		550 Odplačila domačega dolga	219.964,30
IX.		POVEČANJE (ZMANJŠANJE) SREDSTEV NA RAČUNIH (III.+VI.+X.)=(I.+IV.+VII.) – (II.+V.+VIII.)	-93.934,85
X.		NETO ZADOLŽEVANJE (VII.-VIII.)	647.309,70
XI.		NETO FINANCIRANJE (VI.+X.-IX.) STANJE SREDSTEV NA RAČUNIH DNE 31. 12. PRETEKLEGA LETA	741.514,93
		9009 Splošni sklad za drugo	93.934,85

Posebni del proračuna sestavljajo finančni načrti neposrednih uporabnikov, ki so razdeljeni na naslednje programske dele: področja proračunske porabe, glavne programe in podprograme, predpisane s programsko klasifikacijo izdatkov občinskih proračunov. Podprogram je razdeljen na proračunske postavke, te pa na podskupine kontov in konte, določene s predpisanim kontnim načrtom. Posebni del proračuna do ravni proračunskih postavk – kontov in Načrt razvojnih programov za

obdobje 2018–2021, sta prilogi k temu odloku in se objavita na spletni strani Občine Pivka.«

2. člen

Besedilo drugega odstavka 5. člena Odloka o proračunu Občine Pivka za leto 2018 (Uradni list RS, št. 80/17 in 44/18) se spremeni tako, da se glasi:

»Župan odloča o prerazporeditvi pravic porabe občinskega finančnega načrta med proračunskimi uporabniki, področji proračunske porabe, med glavnimi programi in med proračunskimi postavkami v okviru posameznega programskega področja proračunske porabe v posebnem delu proračuna, če je na določenih postavkah manjša realizacija, na drugih pa nastane potreba po dodatnih sredstvih ali če to narekuje dinamika izvajanja investicij in realizacija. Župan odloča o prerazporeditvi pravic porabe med proračunskimi postavkami tudi med programskimi področji proračunske porabe v posebnem delu proračuna, če je to potrebno za pridobivanje sredstev iz nacionalnih in evropskih razpisov, če je na določenih postavkah manjša realizacija, na drugih pa nastane potreba po dodatnih sredstvih ali če to narekuje dinamika izvajanja investicij in realizacija.«

Besedilo petega odstavka 5. člena Odloka o proračunu Občine Pivka za leto 2018 (Uradni list RS, št. 80/17 in 44/18) se spremeni tako, da se glasi:

»Med izvrševanjem proračuna lahko župan odpre nove postavke v proračunu, ki jih pri planiranju proračuna ni bilo mogoče prevideti, oziroma če je to potrebno za pridobivanje sredstev iz nacionalnih in evropskih razpisov. Sredstva za nove odprte postavke se zagotovijo iz namenskih prejemkov, oziroma s prerazporeditvijo sredstev iz drugih proračunskih postavk, bodisi v okviru posameznega programskega področja ali med programskimi področji proračunske porabe. Med izvrševanjem proračuna lahko župan proračunsko postavko oziroma konto preimenuje oziroma poimensko uskladi, če je to potrebno za pridobivanje sredstev iz nacionalnih in evropskih razpisov.«

Besedilo šestega odstavka 5. člena Odloka o proračunu Občine Pivka za leto 2018 (Uradni list RS, št. 80/17 in 44/18) se spremeni tako, da se glasi:

»Župan odloča o prerazporeditvi sredstev med konti prihodkov, če je to potrebno za pridobivanje sredstev iz nacionalnih in evropskih razpisov.«

3. člen

Besedilo drugega odstavka 7. člena Odloka o proračunu Občine Pivka za leto 2018 (Uradni list RS, št. 80/17 in 44/18) se spremeni tako, da se glasi:

»Ne glede na določilo prve alineje tega člena, lahko v primeru, ko gre za pridobivanje sredstev iz nacionalnih in evropskih razpisov, nove projekte v načrt razvojnih programov za obdobje štirih let s sklepom uvrsti župan.«

Besedilo tretjega odstavka 7. člena Odloka o proračunu Občine Pivka za leto 2018 (Uradni list RS, št. 80/17 in 44/18) se spremeni tako, da se glasi:

»Župan lahko spreminja nazive projektov, vrednosti projektov in vire financiranja v načrtu razvojnih programov za celotno obdobje. Projekte, za katere se zaradi prenosa plačil v tekoče leto, zaključek financiranja prestavi iz predhodnega v tekoče leto, se lahko uvrstijo v načrt razvojnih programov tudi po uveljavitvi proračuna na podlagi sklepa župana.«

4. člen

Ta odlok začne veljati naslednji dan po objavi v Uradnem listu Republike Slovenije.

Št. 9000-24/2018

Pivka, dne 11. oktobra 2018

Župan
Občine Pivka
Robert Smrdelj l.r.

POSTOJNA**3284. Sklep o delni povrnitvi stroškov volilne kampanje za lokalne volitve 2018 v Občini Postojna**

Na podlagi 28. člena Zakona o volilni in referendumski kampanji (Uradni list RS, št. 41/07, 103/07 – ZPolS-D, 105/08 – Odl. US, 11/11, 28/11 – Odl. US in 98/13) in 16. člena Statuta Občine Postojna (Uradni list RS, št. 30/07, 53/10 in 46/18) je Občinski svet Občine Postojna na 32. redni seji dne 10. 10. 2018 sprejel

S K L E P**o delni povrnitvi stroškov volilne kampanje za lokalne volitve 2018 v Občini Postojna**

1. člen

S tem sklepom se določijo upravičenci in kriteriji za delno povrnitev stroškov volilne kampanje za lokalne volitve 2018 v Občini Postojna.

2. člen

Stroški volilne kampanje za volitve v občinski svet in volilne kampanje za volitve župana ne smejo preseči zneskov, ki jih določa zakon, ki ureja volilno kampanjo.

3. člen

Organizatorji volilne kampanje za volitve članov občinskega sveta, ki so jim pripadli mandati v občinskem svetu, imajo pravico do delne povrnitve stroškov volilne kampanje v višini 0,33 EUR za dobljeni glas, pri čemer skupni znesek povrnjenih stroškov ne sme preseči zneska porabljenih sredstev, razvidnega iz poročila občinskemu svetu in računskemu sodišču.

4. člen

Organizatorji volilne kampanje za župana, katerih kandidati so dosegli najmanj 10 % glasov od skupnega števila volilnih upravičencev, ki so glasovali, imajo pravico do delne povrnitve stroškov volilne kampanje v višini 0,12 EUR za vsak dobljeni glas. Če pride do drugega kroga glasovanja, sta kandidata, ki kandidirata v drugem krogu, upravičena do povračila stroškov v višini 0,12 EUR le na osnovi dobljenih glasov v tem krogu. Skupni znesek povrnjenih stroškov ne sme preseči zneska porabljenih sredstev, razvidnega iz poročila občinskemu svetu in računskemu sodišču.

5. člen

Organizatorju volilne kampanje za volitve v občinski svet ali za volitve župana se na njegovo zahtevo delno povrnejo stroški volilne kampanje v skladu s tem sklepom iz proračuna Občine Postojna v roku 30 dni po predložitvi poročila občinskemu svetu in računskemu sodišču.

6. člen

Ta sklep začne veljati naslednji dan po objavi v Uradnem listu Republike Slovenije.

Št. 041-9/2018

Postojna, dne 10. oktobra 2018

Župan
Občine Postojna
Igor Marentič l.r.

PREBOLD**3285. Odlok o rebalansu proračuna Občine Prebold za leto 2018**

Na podlagi 29. člena Zakona o lokalni samoupravi (Uradni list RS, št. 94/07 – uradno prečiščeno besedilo, 76/08, 79/09,

51/10, 40/12 – ZUJF, 14/15 – ZUUJFO, 11/18 – ZSPDLSL-1 in 30/18), 29. člena Zakona o javnih financah (Uradni list RS, št. 11/11 – uradno prečiščeno besedilo, 14/13 – popr., 101/13, 55/15 – ZFisP in 96/15 – ZIPRS1617 in 13/18) in 98. člena Statuta Občine Prebold (Uradni list RS, št. 52/13 in 45/14) je Občinski svet Občine Prebold na 34. redni seji dne 4. oktobra 2018 sprejel

O D L O K**o rebalansu proračuna Občine Prebold za leto 2018**

1. SPLOŠNA DOLOČBA

1. člen

(vsebina odloka)

S tem odlokom se za Občino Prebold za leto 2018 določajo proračun, postopki izvrševanja proračuna ter obseg zadolževanja in poroštev občine in javnega sektorja na ravni občine (v nadaljnjem besedilu: proračun).

2. VIŠINA SPLOŠNEGA DELA PRORAČUNA IN STRUKTURA POSEBNEGA DELA PRORAČUNA

2. člen

(sestava proračuna in višina splošnega dela proračuna)

V splošnem delu proračuna so prikazani prejemki in izdatki po ekonomski klasifikaciji do ravni kontov.

Splošni del proračuna se na ravni podskupin kontov določa v naslednjih zneskih:

A.	BILANCA PRIHODKOV IN ODHODKOV	v EUR
	Skupina/Podskupina kontov/Konto/ Podkonto	Proračun leta 2018
I.	SKUPAJ PRIHODKI (70+71+72+73+74)	4.436.133
	TEKOČI PRIHODKI (70+71)	4.043.158
70	DAVČNI PRIHODKI	3.247.966
	700 Davki na dohodek in dobiček	2.802.156
	703 Davki na premoženje	387.110
	704 Domači davki na blago in storitve	58.500
	706 Drugi davki	200
71	NEDAVČNI PRIHODKI	795.192
	710 Udeležba na dobičku in dohodki od premoženja	498.505
	711 Takse in pristojbine	4.000
	712 Denarne kazni	2.500
	713 Prihodki od prodaje blaga in storitev	17.600
	714 Drugi nedavčni prihodki	272.587
72	KAPITALSKI PRIHODKI	191.200
	720 Prihodki od prodaje osnovnih sredstev	167.200
	721 Prihodki od prodaje zalog	0
	722 Prihodki od prodaje zemljišč in neopredmetenih dolgoročnih sredstev	24.000
73	PREJETE DONACIJE	0
	730 Prejete donacije iz domačih virov	0
	731 Prejete donacije iz tujine	0
	74 TRANSFERNI PRIHODKI	201.775
	740 Transferni prihodki iz drugih javnofinančnih institucij	136.475
	741 Prejeta sredstva iz državnega proračuna iz sredstev proračuna EU	65.300
II.	SKUPAJ ODHODKI (40+41+42+43)	4.517.615
40	TEKOČI ODHODKI	1.112.536
	400 Plače in drugi izdatki zaposlenim	257.803

	401 Prispevki delodajalcev za socialno varnost	43.570
	402 Izdatki za blago in storitve	750.783
	403 Plačila domačih obresti	13.000
	409 Rezerve	47.380
41	TEKOČI TRANSFERI	1.857.328
	410 Subvencije	216.750
	411 Transferi posameznikom in gospodinjstvom	1.109.613
	412 Transferi neprofitnim organizacijam in ustanovam	142.630
	413 Drugi tekoči domači transferi	388.335
	414 Tekoči transferi v tujino	0
	42 INVESTICIJSKI ODHODKI	1.254.658
	420 Nakup in gradnja osnovnih sredstev	1.254.658
43	INVESTICIJSKI TRANSFERI	293.092
	431 Investicijski transferi pravnim in fiz. osebam, ki niso PU	265.992
	432 Investicijski transferi PU	27.100
III.	PRORAČUNSKI PRESEŽEK (I.-II.) (PRORAČUNSKI PRIMANJKLJAJ)	-81.482
B.	RAČUN FINANČNIH TERJATEV IN NALOŽB	
IV.	PREJETA VRAČILA DANIH POSOJIL IN PRODAJA KAPITALSKIH DELEŽEV (750+751+752)	0
75	PREJETA VRAČILA DANIH POSOJIL	0
	750 Prejeta vračila danih posojil	
	751 Prodaja kapitalskih deležev	
	752 Kupnine iz naslova privatizacije	
V.	DANA POSOJILA IN POVEČANJE KAPITALSKIH DELEŽEV (440+441+442+443)	0
44	DANA POSOJILA IN POVEČANJE KAPITALSKIH DELEŽEV	0
	440 Dana posojila	
	441 Povečanje kapitalskih deležev in naložb	
	442 Poraba sredstev kupnin iz naslova privatizacije	
	443 Povečanje namenskega premoženja v javnih skladih in drugih osebah javnega prava, ki imajo premoženje v svoji lasti	
VI.	PREJETA MINUS DANA POSOJILA IN SPREMEMBE KAPITALSKIH DELEŽEV (IV.-V.)	0
C.	RAČUN FINANCIRANJA	
VII.	ZADOLŽEVANJE (500)	
50	ZADOLŽEVANJE	
	500 Domače zadolževanje	
VIII.	ODPLAČILA DOLGA (550)	
55	ODPLAČILA DOLGA	197.590
	550 Odplačila domačega dolga	197.590
IX.	SPREMEMBA STANJA SREDSTEV NA RAČUNU	-279.072
X.	NETO ZADOLŽEVANJE (VII.-VIII.)	-197.590
XI.	NETO FINANCIRANJE (VI.+VII.-VIII.-IX.)	81.482
	STANJE SREDSTEV NA RAČUNIH DNE 31. 12. PRETEKLEGA LETA	279.146
	9009 Splošni sklad za drugo	279.146

Posebni del proračuna sestavljajo finančni načrti neposrednih uporabnikov, ki so razdeljeni na naslednje programske dele: področja proračunske porabe, glavne programe in

podprograme, predpisane s programsko klasifikacijo izdatkov občinskih proračunov. Podprogram je razdeljen na proračunske postavke, te pa na podskupine kontov in konte, določene s predpisanimi kontnim načrtom.

Posebni del proračuna do ravni proračunskih postavk – kontov in načrt razvojnih programov sta prilogi k temu odloku in se objavita na spletni strani Občine Prebold

Načrt razvojnih programov sestavljajo projekti.

3. POSTOPKI IZVRŠEVANJA PRORAČUNA

3. člen

(izvrševanje proračuna)

Proračun se izvršuje na ravni proračunske postavke – konta.

4. člen

(namenski prihodki in odhodki proračuna)

Namenski prihodki proračuna so določeni v prvem stavku prvega odstavka 43. člena ZJF in drugi prihodki, ki jih določi občina.

5. člen

(prerazporejanje pravic porabe)

Osnova za prerazporejanje pravic porabe je zadnji sprejeti proračun, spremembe proračuna ali rebalans proračuna.

O prerazporeditvah pravic porabe v posebnem delu proračuna (finančnem načrtu neposrednega uporabnika) med podprogrami v okviru glavnih programov odloča na predlog neposrednega uporabnika župan.

Župan s poročilom o izvrševanju proračuna v mesecu juliju in konec leta z zaključnim računom poroča občinskemu svetu o veljavnem proračunu za leto 2018 in njegovi realizaciji.

6. člen

(največji dovoljeni obseg prevzetih obveznosti v breme proračunov prihodnjih let)

Neposredni uporabnik lahko v tekočem letu razpiše javno naročilo za celotno vrednost projekta, ki je vključen v načrt razvojnih programov, če so zanj načrtovane pravice porabe na proračunskih postavkah v sprejetem proračunu.

Skupni obseg prevzetih obveznosti neposrednega uporabnika, ki bodo zapadle v plačilo v prihodnjih letih za investicijske odhodke in investicijske transfere ne sme presežati 70 % pravic porabe v sprejetem finančnem načrtu neposrednega uporabnika, od tega:

1. v letu 2019 35 % navedenih pravic porabe in
2. v ostalih prihodnjih letih 35 % navedenih pravic porabe.

Skupni obseg prevzetih obveznosti neposrednega uporabnika, ki bodo zapadle v plačilo v prihodnjih letih za blago in storitve in za tekoče transfere, ne sme presežati 40 % pravic porabe v sprejetem finančnem načrtu neposrednega uporabnika.

Omejitve iz prvega in drugega odstavka tega člena ne veljajo za prevzemanje obveznosti z najemnimi pogodbami, razen če na podlagi teh pogodb lastninska pravica preide oziroma lahko preide iz najemodajalca na najemnika, in prevzemanje obveznosti za dobavo elektrike, telefona, vode, komunalnih storitev in drugih storitev, potrebnih za operativno delovanje neposrednih uporabnikov.

Prevzete obveznosti iz drugega in tretjega odstavka tega člena se načrtujejo v finančnem načrtu neposrednega uporabnika in načrtu razvojnih programov.

7. člen

(spreminjanje načrta razvojnih programov)

Predstojnik neposrednega uporabnika župan lahko spreminja vrednost projektov v načrtu razvojnih programov. Projekte, katerih vrednost se spremeni za več kot 20 % mora predhodno potrditi občinski svet.

Projekti, za katere se zaradi prenosa plačil v tekoče leto, zaključek financiranja prestavi iz predhodnega v tekoče leto, se uvrstijo v načrt razvojnih programov po uveljavitvi proračuna.

Novi projekti se uvrstijo v načrt razvojnih programov na podlagi odločitve občinskega sveta.

8. člen

(proračunski skladi)

Proračunski skladi so:

1. proračun proračunske rezerve, oblikovane po ZJF.

Proračunska rezerva se v letu 2018 oblikuje v višini 2.000 eurov.

Na predlog za finance pristojnega organa občinske uprave odloča o uporabi sredstev proračunske rezerve za namene iz drugega odstavka 49. člena ZJF župan in o tem s pisnimi poročili obvešča občinski svet.

4. POSEBNOSTI UPRAVLJANJA IN PRODAJE STVARNEGA IN FINANČNEGA PREMOŽENJA DRŽAVE

9. člen

Če so izpolnjeni pogoji iz tretjega odstavka 77. člena ZJF, lahko župan dolžniku do višine 400 eurov odpiše oziroma delno odpiše plačilo dolga.

5. OBSEG ZADOLŽEVANJA IN POROŠTEV OBČINE IN JAVNEGA SEKTORJA

10. člen

(obseg zadolževanja občine in izdanih poroštev občine)

Zaradi kritja presežkov odhodkov nad prihodki v bilanci prihodkov in odhodkov, presežkov izdatkov nad prejemki v računu finančnih terjatev in naložb ter odplačila dolgov v računu financiranja se občina za proračun leta 2018 ne bo zadolževala.

Obseg poroštev občine za izpolnitev obveznosti javnih zavodov in javnih podjetij, katerih ustanoviteljica je Občina Prebold, v letu 2018 je 0 EUR.

11. člen

(obseg zadolževanja javnih zavodov in javnih podjetij ter obseg zadolževanja in izdanih poroštev pravnih oseb, v katerih ima občina odločujoč vpliv na upravljanje)

Pravne osebe javnega sektorja na ravni občine (javni zavodi in javna podjetja, katerih ustanoviteljica je občina) se v letu 2018 ne smejo zadolževati.

Pravne osebe, v katerih ima občina odločujoč vpliv na upravljanje, se v letu 2018 ne smejo zadolžiti.

6. PREHODNE IN KONČNE DOLOČBE

12. člen

(začasno financiranje v letu 2019)

V obdobju začasnega financiranja Občine Prebold v letu 2019, če bo začasno financiranje potrebno, se uporablja ta odlok in sklep o določitvi začasnega financiranja.

13. člen

(uveljavitev odloka)

Ta odlok začne veljati s sprejetjem, objavi se v Uradnem listu Republike Slovenije.

Št. 410-0004/2018

Prebold, dne 4. oktobra 2018

Župan
Občine Prebold
Vinko Debelak l.r.

3286. Sklep o ukinitvi javnega dobra

Na podlagi 15. člena Statuta Občine Prebold (Uradni list RS, št. 52/13) in Sprememb in dopolnitev Statuta Občine Prebold (Uradni list RS, št. 45/14) je Občinski svet Občine Prebold na 34. redni seji dne 4. 10. 2018 sprejel

S K L E P o ukinitvi javnega dobra

1. člen

S tem sklepom se ukine javno dobro na parcelah: 1498/2 – k.o. 1004 – Gornja vas ID 3350475 952/2 – k.o. 1019 – Matke ID 795403

kot javno dobro.

2. člen

Nepremičnine iz 1. člena tega sklepa prenehajo imeti značaj javnega dobra in se pri njih vknjiži lastninska pravica na ime Občina Prebold, Hmeljarska 3, p. Prebold, matična številka 1357654.

3. člen

Ta sklep začne veljati z dnem objave v Uradnem listu Republike Slovenije.

Št. 3506-0041/2018

Prebold, dne 4. oktobra 2018

Župan
Občine Prebold
Vinko Debelak l.r.

SEVNICA

3287. Sklep o postopku priprave drugih sprememb in dopolnitev Odloka o občinskem lokacijskem načrtu za poslovno cono Boštanj – TC Mercator

Na podlagi 123. člena in v povezavi s 110. členom Zakona o urejanju prostora (Uradni list RS, št. 61/17) ter 8. in 34. člena Statuta Občine Sevnica (Uradni list RS, št. 56/15 – UPB, 17/17 in 44/18) je župan Občine Sevnica dne 1. 10. 2018 sprejel

S K L E P

o postopku priprave drugih sprememb in dopolnitev Odloka o občinskem lokacijskem načrtu za poslovno cono Boštanj – TC Mercator

1. člen

(splošno)

S tem sklepom določa župan Občine Sevnica začetek in način priprave drugih sprememb in dopolnitev Odloka o občinskem lokacijskem načrtu za poslovno cono Boštanj – TC Mercator (Uradni list RS, št. 29/07, 59/07 in 59/17) (v nadaljevanju: SD OLN2).

Sklep vsebuje:

- potrditev izhodišč za pripravo;
- območje in predmet načrtovanja;
- način pridobivanja strokovnih rešitev;
- vrsto postopka;
- roke za pripravo akta in njegove posamezne faze;
- navedbo državnih in lokalnih nosilcev urejanja prostora, ki bodo pozvani za podajo mnenj;

- načrt vključevanja javnosti;
- seznam podatkov in strokovnih podlag ter obveznosti udeležencev pri urejanju prostora glede njegovega zagotavljanja.

2. člen

(potrditev izhodišč za pripravo)

Območje poslovne cone Boštanj – TC Mercator je umeščeno na severovzhodnem robu naselja Boštanj, na desnem bregu reke Save, ob glavni državni cesti G1-5 Zidani Most–Krško–Drnovo, v neposredni bližini mostu čez reko Savo, ki je vstopna točka v mesto Sevnica. Na območju poslovne cone je v veljavi Odlok o občinskem lokacijskem načrtu za poslovno cono Boštanj – TC Mercator (v nadaljevanju: OLN). Obravnavano območje je po podrobnejši namenski rabi prostora opredeljeno kot osrednje območje centralnih dejavnosti.

Na delu območja OLN je nepozidano zemljišče s parc. št. 296/113, k.o. 1381 Boštanj, ki je v lasti podjetja Trbovc d.o.o., Prvomajska ulica 20, 8290 Sevnica.

Na njem želi investitor zgraditi poslovni objekt za potrebe svoje dejavnosti – trgovina na debelo in drobno z mesom in mesnimi izdelki.

Ker so potrebe investitorja za gradnjo poslovnega objekta drugačne od določb veljavnega OLN, je potrebno spremeniti OLN v delu, ki se nanaša na del navedene zemljiške parcele.

3. člen

(območje in predmet načrtovanja)

Predmet SD OLN2 je del poslovne cone Boštanj – TC Mercator in obsega zemljišče s parcelno številko 296/113, k.o. 1381 Boštanj v izmeri 3.962,00 m².

4. člen

(način pridobitve strokovnih rešitev)

Strokovne rešitve se izdelajo na podlagi opravljenih analiz prostora in izkazanih potreb, predhodno izdelanega strokovnega gradiva, ter ob upoštevanju programskih izhodišč, mnenj in smernic posameznih nosilcev urejanja prostora in veljavne zakonodaje.

5. člen

(vrsta postopka)

Postopek priprave SD OLN2 poteka v skladu določbami od 118. do 121. člena Zakona o urejanju prostora (ZUreP-2).

6. člen

(roki za pripravo)

S tem sklepom so določeni naslednji okvirni roki priprave SD OLN2 in njegovih posameznih faz:

Faza	Nosilci	Roki /dni
sklep o pripravi	župan	september 2018
objava sklepa v Uradnem listu Republike Slovenije	Občina Sevnica	7
izdelava osnutka SD OLN2	izdelovalec	14 dni po izboru izdelovalca
pridobitev prvega mnenja	izdelovalec	30
usklajevanje s smernicami iz pridobljenih mnenj	izdelovalec, Občina Sevnica	5
izdelava dopolnjenega osnutka	izdelovalec	21 po prejemu vseh mnenj
izdelava okoljskega poročila (po potrebi)	izdelovalec OP	30
objava javnega naznanila o javni razgrnitvi in obravnavi dopolnjenega osnutka v Uradnem listu Republike Slovenije	Občina Sevnica	14

Faza	Nosilci	Roki /dni
javna razgrnitev in javna obravnava	izdelovalec, Občina Sevnica	30
priprava stališč do pripomb in predlogov	izdelovalec, Občina Sevnica	15
obrnava in potrditev stališč do pripomb na seji občinskega sveta	občinski svet	na prvi seji občinskega sveta
objava stališč do pripomb v svetovnem spletu in na krajevno običajen način	Občina Sevnica	7
priprava predloga	izdelovalec	8 dni po potrditvi stališč do pripomb
pridobitev drugih mnenj nosilcev urejanja prostora	izdelovalec	30
izdelava usklajenega predloga	izdelovalec	10 dni po prejemu vseh mnenj
sprejem usklajenega predloga SD OLN2	občinski svet	na prvi seji občinskega sveta
objava odloka v Uradnem listu Republike Slovenije	Občina Sevnica	7
izdelava končnega dokumenta v šestih analognih vezanih izvodih in digitalni obliki.	izdelovalec	10

Okvirni roki se lahko, zaradi nepredvidenih zahtev in pogojev nosilcev urejanja prostora v postopku tudi spremenijo, saj pripravljavec SD OLN2 na to ne more vplivati.

7. člen

(navedba državnih in lokalnih nosilcev urejanja prostora)

Državni in lokalni nosilci urejanja prostora, ki so pozvani za podajo mnenj so:

1. Ministrstvo za okolje in prostor, Direktorat za okolje, Sektor za strateško presojo vplivov na okolje, Dunajska cesta 48, 1000 Ljubljana;
 2. Ministrstvo za obrambo, Uprava RS za zaščito in reševanje, Oddelek za prostorske, urbanistične in druge ukrepe, Vojkova 61, 1000 Ljubljana;
 3. Ministrstvo za okolje in prostor, Direkcija RS za vode, Sektor območja Spodnje Save, Novi trg 9, 8000 Novo mesto;
 4. Ministrstvo za kulturo, Maistrova ulica 10, 1000 Ljubljana;
 5. Zavod RS za varstvo narave, Območna enota Celje, Vodnikova ulica 3, 3000 Celje;
 6. Slovenske železnice – Infrastruktura, d.o.o., Kolodvorska ulica 11, 1506 Ljubljana;
 7. HETA Asset Resolution, družba za financiranje d.o.o., Dunajska cesta 167, 1000 Ljubljana;
 8. Elektro Celje d.d., Področje Krško, Cesta 4. julija 32, 8270 Krško;
 9. Telekom Slovenije d.d., Novi trg 7, 8000 Novo mesto;
 10. GVO d.o.o., Cigaletova 10, 1000, Ljubljana;
 11. Komunala d.o.o. Sevnica, Naselje heroja Maroka 17, 8290 Sevnica;
 12. Plinovod d.o.o. Sevnica, Trg svobode 9, 8290 Sevnica;
 13. Plinovodi d.o.o., Cesta Ljubljanske brigade 11 b, p.p. 3720, 1001 Ljubljana;
 14. Občina Sevnica, Glavni trg 19a, 8290 Sevnica.
- Po načelu sodelovanja javnosti pa sodelujejo še:
- Krajevna skupnost Boštanj, Boštanj 30, 8294 Boštanj;
 - druge občinske gospodarske javne službe ter drugi organi in organizacije, v kolikor se v postopku priprave SD OLN2 za to izkaže potreba.

Nosilci urejanja prostora morajo v skladu s četrtem odstavkom 111. in drugega odstavka 114. člena ZUreP-2, podati mnenja k osnutku in mnenja k predlogu prostorskega akta v 30 dneh od prejema poziva.

V primeru, da mnenja posameznih nosilcev urejanja prostora ne bodo podana, mora načrtovalec kljub temu upoštevati vse veljavne predpise in druge pravne akte. Če pa se v postopku priprave SD OLN2 ugotovi, da je potrebno pridobiti tudi mnenja drugih nosilcev urejanja prostora, se mnenja pridobijo v istem postopku.

8. člen

(načrt vključevanje javnosti)

Načrt vključevanja javnosti poteka v skladu določili 112. člena ZUreP-2.

9. člen

(seznam podatkov in strokovnih podlag ter obveznosti udeležencev pri urejanju prostora glede njihovega zagotavljanja)

Pri pripravi SD OLN2 sodelujejo naslednji udeleženci:

- pobudnik in investitor: Trbovc d.o.o., Prvomajska ulica 20, 8290 Sevnica;
- pripravljavec: Občina Sevnica, Glavni trg 19a, 8290 Sevnica;
- izdelovalec: DEMIDAARHITEKTURA, d.o.o., Prešernova ulica 1, 8290 Sevnica.

Izdelavo SD OLN2, geodetskega načrta v digitalni obliki, morebitno presojo vplivov na okolje in drugo strokovno gradivo, ki ga bodo zahtevali posamezni nosilci urejanja prostora in stroške objav v Uradnem listu RS, financira investitor. Investitor mora po sprejemu in objavi odloka o SD OLN2, Občini Sevnica predati štiri izvode v vezani analogni in digitalni obliki.

10. člen

(končna določba)

Ta sklep se objavi v Uradnem listu Republike Slovenije in začne veljati naslednji dan po objavi.

Sklep se objavi tudi na spletni strani Občine Sevnica.

Št. 3505-0016/2018

Sevnica, dne 28. septembra 2018

Župan
Občine Sevnica
Srečko Ocvirk l.r.

3288. Sklep o začetku priprave občinskega podrobnega prostorskega načrta na kmetijskih zemljiščih brez spremembe namenske rabe za gradnjo kmetijskih objektov – kmetija Jazbec

Na podlagi 119. člena in v povezavi s 110. členom Zakona o urejanju prostora (Uradni list RS, št. 61/17) in 3.ea člena Zakona o spremembah in dopolnitvah Zakona o kmetijskih zemljiščih (Uradni list RS, št. 27/16) ter 8. in 34. člena Statuta Občine Sevnica (Uradni list RS, št. 56/15 – UPB, 17/17 in 44/18) je župan Občine Sevnica dne 4. 10. 2018 sprejel

S K L E P

o začetku priprave občinskega podrobnega prostorskega načrta na kmetijskih zemljiščih brez spremembe namenske rabe za gradnjo kmetijskih objektov – kmetija Jazbec

1. člen

(splošno)

S tem sklepom določa župan Občine Sevnica začetek in način priprave občinskega podrobnega prostorskega načrta

na kmetijskih zemljiščih brez spremembe namenske rabe za gradnjo kmetijskih objektov na kmetiji Jazbec (v nadaljevanju: OPPN).

Pravna podlaga za pripravo OPPN so Zakon o spremembah in dopolnitvah Zakona o kmetijskih zemljiščih (Uradni list RS, št. 27/16) (v nadaljevanju: ZKZ-E) in Zakon o prostorskem načrtovanju (Uradni list RS, št. 61/17) (v nadaljevanju: ZUreP-2), ter podzakonski predpisi.

2. člen

(ocena stanja in razlogi za pripravo OPPN)

Na podlagi določb Odloka o Občinskem prostorskem načrtu Občine Sevnica (Uradni list RS, št. 94/12, 100/12 – popravek, 57/13, 01/16, 17/16) in Odloka o spremembah in dopolnitvah odloka OPN Občine Sevnica 2 (Uradni list RS, št. 33/18) je del območja, ki je predmet občinskega podrobnega prostorskega načrta kmetijsko zemljišče.

Investitor Jernej Jazbec, Drožanje 13, 8290 Sevnica je na podlagi ZKZ-E podal pobudo za izdelavo OPPN na kmetijskih zemljiščih brez spremembe namenske rabe za gradnjo kmetijskih objektov.

Na podlagi pobude investitorja oziroma nosilca kmetijskega gospodarstva, vpisanega v register kmetijskih gospodarstev s številko KMG-MID: 100257232 iz katerega je razvidno, da je kmetijsko gospodarstvo organizirano kot kmetija, nosilec kmetije pa je obvezno pokojninsko in invalidsko zavarovan na podlagi 17. člena Zakona o pokojninskem in invalidskem zavarovanju (Uradni list RS, št. 96/12, 39/13, 99/13 – ZSVarPre-C, 101/13 – ZIPRS1415, 44/14 – ORZPIZ206, 85/14 – ZUJF-B, 95/14 – ZUJF-C, 90/15, – ZIUPTD in 102/15), je izpolnjen pogoj iz točke a) četrtega odstavka 3.ea člena ZKZ-E, za začetek postopka priprave OPPN na kmetijskih zemljiščih brez spremembe namenske rabe za načrtovanje kmetijskih objektov, ki so neposredno namenjeni kmetijski dejavnosti.

S sprejemom OPPN bo podana pravna podlaga za pridobitev gradbenega dovoljenja za gradnjo govejega hleva in koritastega silosa ter energetske, komunalno in prometno infrastrukturo ureditev obravnavanega območja.

3. člen

(območje, vsebina in oblika OPPN)

Predmet OPPN je prostorska ureditev območja za gradnjo kmetijskih objektov na zemljišču s parc. št. 440 – del, 1331/1 – del, 403 – del in 404 – del, vse v k.o. 1371 Metni vrh v skupni površini cca 2.950 m². Ureditveno območje OPPN lahko pri načrtovanju potrebnih omrežij gospodarske javne infrastrukture posejča tudi izven območja OPPN. Območje obravnave je mogoče dopolniti s sosednjimi parcelami glede na boljšo prostorsko zasnovo in glede na pogoje nosilcev urejanja prostora, vendar le, če bistveno ne spreminja vsebine tega sklepa. V nasprotnem primeru je potrebno ta sklep dopolniti. OPPN bo vseboval besedilo in kartografski del. Izdela se v analogni in digitalni obliki.

4. člen

(način pridobitve strokovnih rešitev)

Strokovne rešitve prostorskih ureditev bodo temeljile na strateških usmeritvah iz veljavnih prostorskih aktov občine ter njihovih strokovnih podlag in na podlagi dejanskega stanja, razvojne potrebe kmetije in varstvenih zahtevah nosilcev urejanja prostora.

Strokovne rešitve prostorskih ureditev ter ostale strokovne podlage vključno z geodetskim načrtom in geološko-geomehanskim poročilom za izdelavo OPPN zagotovi investitor sam.

V postopku priprave OPPN se lahko določijo tudi morebitne dodatne strokovne podlage glede na zahteve nosilcev urejanja prostora, ki jih mora zagotoviti investitor.

Skladno s 3.ea členom ZKZ-E mora biti za načrtovanje kmetijskih objektov k osnutku OPPN priložen elaborat, iz katerega je razvidno, da se kmetijski objekti najprej načrtujejo v

bližini obstoječe lokacije kmetijskega gospodarstva, če pa to ni mogoče, pa se jih prednostno načrtuje na kmetijskih zemljiščih nižjih bonitet.

Če je ugotovljeno, da je v postopku priprave OPPN potrebno izvesti celovito presojo vplivov na okolje, se med pripravo osnutka OPPN pripravi tudi okoljsko poročilo.

5. člen

(roki za pripravo OPPN)

Postopek priprave OPPN bo potekal v skladu z določbami od 118. do 121. člena ZUreP-2.

S tem sklepom, so določeni naslednji okvirni roki priprave OPPN in njegovih posameznih faz:

Faza	Nosilec	Rok/dni
sklep o pripravi	župan	oktober 2018
objava sklepa v Uradnem listu RS	Občina Sevnica	8
izdelava osnutka OPPN s pripravo vlog za smernice	izdelovalec	10
pridobivanje prvih mnenj	izdelovalec	30
usklajevanje z usmeritvami iz pridobljenih mnenj	izdelovalec, Občina Sevnica	10
izdelava dopolnjenega osnutka	izdelovalec	10
izdelava okoljskega poročila (po potrebi)	izdelovalec OP	/
objava javnega naznanila o javni razgrnitvi in javni obravnavi dopolnjenega osnutka OPPN	Občina Sevnica	14
javna razgrnitev in javna obravnav	izdelovalec, Občina Sevnica	30
priprava stališč do pripomb in predlogov	izdelovalec, Občina Sevnica	5
potrditev stališč do pripomb in seznanitev javnosti	občinski svet	na naslednji seji
Objava stališč do pripomb in predlogov v svetovnem spletu in na krajevno običajen način	Občina Sevnica	7
priprava predloga	izdelovalec	8 dni po potrditvi stališč do pripomb
pridobivanje mnenj nosilcev urejanja prostora	izdelovalec	30
izdelava usklajenega predloga	izdelovalec	10
sprejem usklajenega predloga OPPN	občinski svet	na naslednji seji
objava odloka v Uradnem listu RS	Občina Sevnica	7
izdelava končnega dokumenta v šestih analognih vezanih izvodih in digitalnih obliki	izdelovalec	10

Okvirni roki se zaradi nepredvidljivih zahtev in pogojev v postopku lahko tudi spremenijo, saj pripravljavec OPPN na to ne more imeti nikakršnega vpliva.

V primeru, da Ministrstvo za okolje in prostor, Direktorat za okolje, Sektor za strateško presojo vplivov na okolje izda odločbo o izdelavi celovite presoje vplivov na okolje, je potrebno izdelati okoljsko poročilo ter pridobiti potrditev ustreznosti okoljskega poročila s strani ministrstva, kar posledično okvirne roke za izdelavo OPPN podaljša.

6. člen

(navedba državnih in lokalnih nosilcev urejanja prostora)

Nosilci urejanja prostora, ki so pozvani za podajo mnenj so:

1. Ministrstvo za okolje in prostor, Direktorat za okolje, Sektor za strateško presojo vplivov na okolje, Dunajska cesta 48, 1000 Ljubljana;
2. RS Ministrstvo za kmetijstvo, gozdarstvo in prehrano, Dunajska cesta 22, 1000 Ljubljana;
3. Ministrstvo za obrambo, Uprava RS za zaščito in reševanje, Oddelek za prostorske, urbanistične in druge ukrepe, Vojkova 61, 1000 Ljubljana;
4. Ministrstvo za okolje in prostor, Direkcija RS za vode, Sektor območja Spodnje Save, Novi trg 9, 8000 Novo mesto;
5. Elektro Celje d.d., Področje Krško, Cesta 4. julija 32, 8270 Krško;
6. Komunala d.o.o. Sevnica, Naselje heroja Maroka 17, 8290 Sevnica;
7. Občina Sevnica, Glavni trg 19a, 8290 Sevnica.
Po načelu sodelovanja javnosti pa sodelujejo še:
– Krajevna skupnost Sevnica, Glavni trg 19a, 8290 Sevnica;
– druge občinske gospodarske javne službe ter drugi organi in organizacije, v kolikor se v postopku priprave OPPN za to izkaže potreba.

V kolikor se v postopku priprave ugotovi, da je potrebno vključiti tudi druge nosilce urejanja prostora, se njihova mnenja pridobijo v istem postopku.

Ministrstvo za okolje in prostor, Sektor za strateško presojo vplivov na okolje v skladu z 110. členom ZUreP-2 sporoči, ali je za OPPN potrebno izvesti CPVO.

Nosilci urejanja prostora morajo v skladu s četrtem odstavkom 111. člena in drugega odstavka 114. člena ZUreP-2, podati mnenja k osnutku in mnenja k predlogu prostorskega akta v 30 dneh od prejema poziva.

7. člen

(obveznosti v zvezi s financiranjem postopka)

Sredstva v zvezi s financiranjem priprave OPPN, izdelavo geodetskega načrta, izdelavo geološko-geomehanskega poročila, pripravo vseh strokovnih rešitev, izvedbo postopka celovite presoje vplivov na okolje, v kolikor bo potreben, ter hidrološko hidravlično študijo, v kolikor bo potrebna, zagotovi investitor Jernej Jazbec, Drožanje 13, 8290 Sevnica.

Investitor mora po sprejemu in objavi OPPN Občini Sevnica predati 4 izvode v analogni obliki in 1 izvod v digitalni obliki.

8. člen

(končna določba)

Ta sklep se objavi v Uradnem listu Republike Slovenije in začne veljati naslednji dan po objavi.

Sklep se objavi tudi na spletni strani Občine Sevnica.

Št. 3505-0017/2018

Sevnica, dne 3. oktobra 2018

Župan
Občine Sevnica
Srečko Ocvirk l.r.

SEŽANA**3289. Odlok o poimenovanju balinarske dvorane v Sežani »Balinarska dvorana Darka Guština«**

Na podlagi 17. člena Statuta Občine Sežana (Uradni list RS, št. 88/15) je Občinski svet Občine Sežana na seji dne 11. 10. 2018 sprejel

O D L O K**o poimenovanju balinarske dvorane v Sežani
»Balinarska dvorana Darka Guština«**

1. člen

S tem odlokom se izvede poimenovanje balinarske dvorane v Sežani.

2. člen

Balinarska dvorana iz prvega člena tega odloka se poimenuje »Balinarska dvorana Darka Guština«.

3. člen

Ta odlok začne veljati naslednji dan po objavi v Uradnem listu Republike Slovenije.

Št. 032-8/2018-5

Sežana, dne 11. oktobra 2018

Župan
Občine Sežana
Davorin Terčon l.r.

SLOVENSKA BISTRICA**3290. Odlok o občinskem podrobnem prostorskem načrtu za »obrtno, proizvodno in storitveno zazidavo na parc. št. 685/1, k.o. Cigonca«**

Na podlagi 61. člena Zakona o prostorskem načrtovanju (Uradni list RS, št. 33/07, 70/08 – ZVO-1B, 108/09, 80/10 – ZUPUDPP, 43/11 – ZKZ-C, 57/12, 57/12 – ZUPUDPP-A, 109/12, 76/14 – odl. US in 14/15 – ZUUJFO in 61/17 – ZUreP-2) in 16. člena Statuta Občine Slovenska Bistrica (Uradni list RS, št. 55/10) je Občinski svet Občine Slovenska Bistrica na 23. redni seji dne 3. 10. 2018 sprejel

O D L O K**o občinskem podrobnem prostorskem načrtu za »obrtno, proizvodno in storitveno zazidavo na parc. št. 685/1, k.o. Cigonca«**

I. UVODNE DOLOČBE

1. člen

(predmet odloka)

(1) S tem odlokom se sprejme občinski podrobni prostorski načrt za »obrtno, proizvodno in storitveno zazidavo na delu parc. št. 685/1, k.o. Cigonca«; v nadaljevanju OPPN, ki ga je izdelal IBIS, d.o.o. Slovenska Bistrica, pod št. naloge 11/2016 (v nadaljevanju besedila OPPN).

(2) V skladu z odločbo Ministrstva za okolje, št. 35409-262/2016, dne 4. 11. 2016, je bilo potrebno izvesti celovite presoje vplivov na okolje. Sestavni del postopka celovite presoje je tudi izvedba presoje sprejemljivosti vplivov izvedbe planov in posegov v naravo na varovana območja.

Okoljsko poročilo za OPPN, vključno z dodatkom za presojo sprejemljivosti vplivov na varovana območja za okoljsko poročilo za OPPN, je v aprilu 2017 izdelal MATRIKA ZVO d.o.o., s številko projekta OP_14.7.

Hidrološko-hidravlično analizo za območje OPPN, je v marcu 2017 izdelal BLAN d.o.o., s številko projekta HH-70/2017.

Ministrstvo za okolje in prostor, Direktorat za okolje je izdelalo mnenje št. 35409/262/2016/23, z dne 10. 1. 2018, o ustreznosti okoljskega poročila in sprejemljivosti vplivov plana na

okolje ter Odločbo št. 35409-262/2016/32, z dne 19. 7. 2018, da so vplivi plana na okolje, ugotovljeni v postopku celovite presoje vplivov na okolje sprejemljivi ob upoštevanju omiljenih ukrepov iz okoljskega poročila in dodatka za presojo sprejemljivosti.

(3) Ta odlok določa merila in pogoje za prostorsko ureditev na območju OPPN v okviru katere je predvidena gradnja novih objektov s pripadajočimi zunanjimi ureditvami in potrebno prometno, komunalno, energetske in drugo infrastrukturo.

2. člen

(vsebina OPPN)

OPPN določa ureditveno območje OPPN, umestitev načrtovane ureditve v prostor, zasnove projektnih rešitev in pogojev glede priključevanja objektov na gospodarsko javno infrastrukturo in grajeno javno dobro, rešitve in ukrepe za varovanje okolja, naravnih virov in ohranjanje narave, rešitve in ukrepe za obrambo ter varstvo pred naravnimi in drugimi nesrečami, etapnost izvedbe prostorske ureditve, odstopanja ter obveznosti investitorja.

Sestavni del OPPN so poleg tega odloka tudi grafični del OPPN, Okoljsko poročilo, hidrološko-hidravlična študija in mnenje MOP o ustreznosti okoljskega poročila, ter priloge.

II. UREDITVENO OBMOČJE

3. člen

(obseg OPPN)

(1) Območje OPPN se nahaja ob lokalni cesti Pečke–Slovenska Bistrica (LC 440101) med železniško postajo Slovenska Bistrica in križiščem, ki vodi do ureditvenega območja naselja Laporje, in v naravi predstavlja razmeroma ravno zemljišče, ki je na severu omejeno s predvideno proizvodno cono, na vzhodu in jugu s kmetijskimi zemljišči in na zahodu z lokalno cesto št. 440101 in gozdom.

(2) Ureditveno območje OPPN obsega zemljišče s parcelno številko 685/1, k.o. Cigonca in meri cca 2,2 ha.

III. ARHITEKTURNE, KRAJINSKE IN OBLIKOVALSKE REŠITVE PROSTORSKIH UREDITEV

4. člen

(vrste dopustnih gradenj)

(1) Na območju OPPN so dopustne naslednje gradnje in izvedbe gradbenih in drugih del:

- odstranitev naprav in objektov,
- gradnja novih objektov,
- rekonstrukcije in vzdrževalna dela na obstoječih objektih,
- spremembe namembnosti objektov ali njihovih delov v okviru dopustnih dejavnosti,
- postavitve enostavnih in nezahtevnih objektov.

(2) Dopustna je tudi gradnja nove in vzdrževanje ter rekonstrukcija obstoječe komunalne, energetske, prometne in druge gospodarske infrastrukture ter urejanje zunanjih zelenih in utrjenih površin.

5. člen

(vrste dopustnih dejavnosti in vrst objektov)

(1) Območje je namenjeno obrtno-poslovnemu, skladiščnem kompleksu, zunanjim ureditvam, parkiriščem in manipulativnim površinam.

(2) Dopustne so vrste dejavnosti skladno z namensko rabo prostora – proizvodne dejavnosti.

(3) Dopustne so tiste dejavnosti, ki nimajo bistvenega vpliva na okolje ali katere vplivi na okolje so v dopustnih mejah. V fazi izdelave projekta za gradbeno dovoljenje se po potrebi presoja vpliv objekta na okolje in predvidijo ustrezni potrebni ukrepi za omilitev vplivov.

(4) V območja proizvodnih dejavnosti se lahko kot dopolnilne dejavnosti umestijo zlasti prometni terminali, trgovine ter druga skladiščno-prodajna in predelovalna dejavnost, manjše obrtne dejavnosti, tovarniške trgovine, komunalne dejavnosti in distribucija energije. Dopustne dejavnosti morajo na parceli ali drugih površinah zagotoviti zadostno število parkirnih mest za določeno dejavnost. Gostinska in poslovna dejavnost se dovoljuje predvsem za potrebe cone in umeščenih dejavnosti.

(5) V območje cone se ne smejo umestiti stanovanja in spremljajoče dejavnosti, primarna kmetijska proizvodnja in dejavnosti, ki ogrožajo varnost ljudi in premoženja.

(6) Na območju OPPN so dopustne naslednje vrste objektov:

- 121 Gostinske stavbe
- 12203 Druge upravne in pisarniške stavbe (za potrebe proizvodnih in logističnih dejavnosti v coni)
- 1230 Trgovske stavbe in stavbe za storitvene dejavnosti
- 1242 Garažne stavbe
- 125 Industrijske stavbe in skladišča
- 2112 Lokalne ceste in javne poti, nekategorizirane ceste in gozdne ceste
- 2222 Lokalni vodovodi
- 2223 Cevovodi za odpadno vodo
- 2224 Lokalni (distribucijski) elektroenergetski vodi in lokalna (dostopovna) komunikacijska omrežja
- 24205 Drugi gradbeni inženirski objekti, ki niso uvrščeni drugje.

(7) Omilitveni ukrepi:

– v obrtno proizvodni coni niso dovoljene dejavnosti, ki bi kakorkoli bile povezane z manipulacijo z gensko spremenjenimi organizmi.

6. člen

(lega objektov)

(1) Na zemljiščih, namenjenih gradnji po tem prostorskem aktu se določi površina za razvoj objektov in regulacijski elementi.

(2) Površina za razvoj objektov predstavlja zemljišče, ki je omejeno z gradbenimi mejami, na katerem je možna gradnja enega ali več objektov, pod pogoji, ki jih določa ta akt. Odmik gradbene meje od mej sosednjih zemljišč je tolikšen, da omogoča uporabo, vzdrževanje stavbe in upošteva varstvene pogoje (sanitarni, požarni pogoji, intervencijske poti ipd.), kar velja tudi v primeru združevanja oziroma deljenja parcel, namenjenih gradnji, kot jih dopušča ta akt. Odmik je 5 m od sosednje parcelne meje. Na površini za razvoj objektov je dovoljena postavitve vseh vrst objektov ter vseh zunanjih ureditev (hortikulturne in parterne ureditve). Dopustna je ureditev manipulativnih površin in ureditev parkirnih mest kjerkoli na parceli. Kolikor delovni proces dopušča, se reprezentativnejši deli objektov umeščajo ob prometnice. Prostori, namenjeni proizvodnji na prostem, odprta skladišča ipd. se organizirajo v zaledju parcele.

(3) Objekti morajo biti v ustreznem odmiku od prometnic in v medsebojnem odmiku (ki omogoča uporabo, vzdrževanje stavbe in upošteva varstvene pogoje, kot so navedeni v drugem odstavku tega člena). Pri urejanju območja je potrebno upoštevati odmike od obstoječe oziroma predvidene infrastrukture.

(4) Vsi nadzemni objekti morajo biti odmaknjeni od roba cestnega sveta najmanj 2,00 m, ali tudi več, če to zahteva preglednost in varnost na prometnih površinah.

(5) V bližini križišča občinske javne ceste v ravnini in ob cestnih priključkih (pregledni trikotnik) ter na notranjih straneh cestnih krivin (pregledna berma) ni dovoljeno postavljanje karkršnihkoli objektov, ograj ali elementov zunanje ureditve, ki bi okrnili preglednost. Ni dovoljeno saditi visokega rastja, dreves, grmovja ali visokih poljskih kultur, postavljati predmetov in naprav ali storiti karkoli drugega, kar bi oviralo oziroma okrnilo preglednost v polju preglednosti.

(6) Dopustna je gradnja vrstnih stavb. Novo grajeni objekti morajo omogočati ustrezne sanitarne pogoje ostalim stavbam.

(7) Višinska kota pritličja stavb je odvisna od kote dostopne ceste in kote terena in se določi v projektu za gradbeno dovoljenje.

7. člen

(velikost objektov)

(1) Vodilo je fleksibilnost cone in razpoložljive površine za dejavnosti, ki potrebujejo večje površine.

(2) Vertikalni gabariti: Maksimalna višina objektov je 10 m nad koto pritličja. Število etaž se lahko znotraj maksimalnega gabarita prosto tvori. Kletne etaže so dovoljene, kolikor to dopuščajo terenske izmere in komunalni priključki. Kleti je lahko več. Objekti so lahko tudi samo deloma podkleteni. Dopustno je delno vkopavanje objektov zaradi karakteristike terena.

(3) Horizontalni gabariti so določeni s površino za razvoj objektov, regulacijskimi elementi in z dopustno stopnjo izkoriščenosti zemljišč za gradnjo. Možna je gradnja enega ali več posameznih objektov oziroma več med seboj povezanih objektov na posamezni parceli ali na več parcelah skupaj.

(4) Stopnja izkoriščenosti zemljišč za gradnjo nad terenom določa maksimalni faktor zazidanosti $F_z=0,8$, ki pomeni razmerje med zazidano površino in celotno površino parcele, namenjene gradnji.

8. člen

(oblikovanje objektov)

(1) Objekti so preprostih, pravokotnih oblik. Dovoljeno je dodajanje in odzemanje manjših kubusov na osnovni tloris.

(2) Oblikovanje fasad:

a) enostavne, moderne in obložene z lahko, ne svetlečo fasadno oblogo (aluminij, steklo, tekstilne opne ipd.) ali z ometom;

b) glavne, vhodne fasade orientirane na glavne prometnice in oblikovno poudarjene, dodatno arhitektonsko oblikovane (poudarjeni arhitekturni elementi in členi z barvami, materiali, volumni ...);

c) strukturno se loči poslovni del objekta oziroma posameznega kompleksa od ostalega, industrijskega dela;

d) fasade naj bodo v otenkih zemeljskih barv. Dovoljene so (med seboj usklajene) barvne kombinacije za poudarek posameznega dela fasade ali za členitev in popestritev fasadnih ploskev. Intenzivnejši barvni toni niso dovoljeni razen v detajlih in v primeru napisa imena podjetja oziroma logotipa;

e) dopustna je gradnja nadstreškov nad vhodi v objekte, pri čemer je nadstrešek dovoljen v celotni dolžini stranice fasade;

f) odprtine na fasadah se prosto oblikujejo.

(3) Strehe:

a) Ravna streha z minimalnim naklonom skritim v vencu objekta ali brez venca.

b) Nakloni nagnjenih (enokapnih ali dvokapnih) streh morajo biti omejeni in naj ne bodo več kot 15 stopinj.

c) Strehe naj bodo v nesvetlečih kritinah temno sive, rjave, rdeče, opečne barve. Dopustne so zazelenjene strehe.

č) Na strehah stavb je dovoljena postavitve in vgradnja naprav za izkoriščanje sončne energije. Le-te se na strehe postavijo vzporedno s strešino, njihov najvišji del pa ne sme presegati višine slemena osnovne strehe. Pri ravnih strehah oziroma strehah z minimalnim naklonom se postavijo pod optimalnim kotom ter orientacijo, praviloma skrite za fasadnim vencem.

9. člen

(ureditev okolice objektov – utrjene površine)

(1) Odprte površine se uredijo skladno z delovnim procesom posameznega obrata.

(2) Kolikor predviden program ne zaseda celotne »globe« razpoložljivega zemljišča, mora dispozicija objektov in organizacija programa na zemljišču ob cesti omogočiti dostop do objekta v drugi liniji oziroma do zemljišča v zaledju parcele.

(3) Izven območja za razvoj objekta so dopustni dovozi in dostopi, manipulativne in parkirne površine. Vse povozne, manipulativne in parkirne površine za potrebe dejavnosti morajo biti na pripadajoči parceli in morajo biti utrjene, omejene z dvignjenimi robniki.

10. člen

(ureditev okolice objektov – zelene površine in zasaditve)

(1) Območje se zazeleni v čim večji možni meri, tako zaradi zmanjšanja vpliva na krajinsko sliko, kot zaradi zadrževanja in ponikanja padavinske vode. Nepozidane in neutrjene proste površine se uredijo kot zelenice oziroma se zasadijo s pokravnim grmičevjem. Zasadi se avtohtono drevje in grmovnice, in sicer še posebej na naslednjih površinah:

a) Lastniki zemljišč na vzhodnem robu območja so dolžni zasaditi zeleni pas.

b) Ohranijo se zarasti ob okljukih vodotoka. Vegetativna bariera v naravi že obstaja med obstoječo cesto in vodotokom. Z novo cesto, ki se umika od vodotoka, se ta površina še poveča.

(2) Rastlinske vrste na zelenih površinah s koreninami ne smejo segati v območje komunalnih vodov. Krošnje dreves ne smejo ovirati tovornega prometa.

(3) Omilitveni ukrepi:

– vzporedno z lokalno cesto Pečke–Slovenska Bistrica (LC440101) se ohrani oziroma vzpostavi zeleni pas širine od 7 do 10 metrov in dolžine cca 130 metrov (celotna zahodna meja OPPN), ki naj sestoji iz avtohtonih drevesnih in grmovnih vrst (beli gaber, črna jelša, hrast dob, divja češnja, breza, dobrovita, brogovita, trdoleska, rdeči dren, čremsa). Zelenega pasu se naj ne ograjuje.

11. člen

(višinske regulacije terena)

(1) Izvedejo se izravnave terena na mestih, kjer je to potrebno zaradi navezave na cestno omrežje. Nasipavanje brežin proti vodotoku ni dovoljeno.

(2) Dopustna je gradnja škarp za izdelavo platoja kolikor ni mogoče z zeleno brežino zagotoviti zadostne površine parcele, namenjene gradnji.

(3) Priporočena kota temeljenja je na 253,62 m.n.v.

12. člen

(javne površine in urbana oprema)

Na površinah javne prometne infrastrukture je dopustna postavitev urbane opreme, sodobnih enostavnih oblik. Postavitve urbane opreme je dopustna tudi na površinah posameznih objektov, namenjenih dostopom javnosti – pol javni prostori.

13. člen

(pogoji za zahtevne in enostavne objekte)

(1) Funkcija, lega, arhitekturna zasnova in materiali nezahtevnih in enostavnih objektov v sklopu posameznih parcel pripadajočim stavbam morajo biti usklajeni z osnovno stavbo ali pa so preprostih kubusnih oblik lahkih transparentnih konstrukcij in so posledica funkcije objekta.

(2) Nadstrešek je transparenten oziroma oblikovno usklajen z obstoječim oziroma predvidenim objektom, ki mu pripada.

(3) Dopustna je postavitev ograj, škarp in opornih zidov na oziroma ob meji parcele, namenjene gradnji, kolikor zasaditev oziroma postavitev ne ovira poteka infrastrukturnih vodov. Izgradnja ograj ne sme preprečiti izvedbe prometnic s predpisanim uličnim profilom oziroma mora biti njihova višina usklajena s prometno-varstvenimi predpisi glede zahtevanih pregledov kotov vožnje.

(4) Najvišja dovoljena višina ograje je 2 m, razen v primerih posebnih varstvenih ali zaščitnih zahtev. Ograja mora biti žična ali rešetkasta in ali transparentna, zgrajena iz montažnih elementov. V primeru postavitve ograje iz betonskih montažnih

elementov, je potrebno takšno ograjo zazeleniti. Dopustna je tudi živa meja.

(5) Merila in pogoji za zgoraj navedene objekte se našajajo tudi, kadar ne izpolnjujejo kriterijev za nezahtevne in enostavne objekte in bi zato sodili med manj zahtevne objekte.

IV. POGOJI ZA GOSPODARSKO JAVNO IN DRUGO INFRASTRUKTURO

14. člen

(zasnova infrastrukture)

(1) Za potrebe infrastrukturne opremljenosti območja je potrebna izgradnja infrastrukture izven območja, in sicer – priključitev na komunalno, energetska, cestno in TK omrežje. Objekti se bodo lahko priključevali na komunalno, energetska, cestno in telekomunikacijsko omrežje v skladu s pogoji upravljalcev posameznih omrežij.

(2) Pri načrtovanju infrastrukture se upoštevajo smernice, priporočila in mnenja nosilcev urejanja podanih pri pripravi OPPN.

(3) Komunalno-energetski vodi naj v čim večji možni meri potekajo v koridorjih cest in dostopnih poti – ob cestišču, v cestnem telesu. Upoštevati je potrebno predpisane in priporočene odmike med posameznimi infrastrukturnimi vodi pri vzporednem poteku in na območjih križanj. Odmiki od cest in infrastrukturnih koridorjev morajo omogočati nemoteno funkcioniranje in vzdrževanje infrastrukturnih objektov. Kjer bo infrastruktura izvedena v vozišču, morajo biti jaški na sredini voznega pasu. Prečkanja cest se izvedejo v zaščitnih ceveh, ki omogočajo kasnejše rekonstrukcije in obnove brez posegov v cestno telo. Vse instalacije se izvedejo na ustrezni globini glede na niveleto vozišča ceste. Prav tako se na mestih, kjer so mogoča prečkanja infrastrukture v prihodnje, izvedejo zaščitne cevi.

(4) Priključki in interni razvodi potekajo v soglasju z upravljalcem infrastrukture.

(5) Pogoji in obveznosti udeležencev pri gradnji v času gradnje so predmet projektne dokumentacije PGD.

15. člen

(prometna infrastruktura)

(1) Obstoječa obodna cesta na J strani od ureditvenega območja (parc. št. 686 k.o. Cigonca), ki se priključuje na lokalno cesto št. 440101 Pečke–Slovenska Bistrica, se lahko rekonstruira v ustrezen profil za merodajno vozilo. Rekonstrukcija ceste ni nujno pogojena z izgradnjo objektov znotraj območja ureditev.

(2) Vzpostavi se nova interna cesta za dvosmerni promet v smeri V–Z. Ta se lahko priklopi na lokalno cesto št. 440101 Pečke–Slovenska Bistrica. Vzpostavi se nova interna dvosmerna cestna povezava S–J. Dvosmerna cesta se s severne smeri proti jugu izteka v obstoječo dostopno cesto cone, in na območju le-te se dimenzionira kot cesta za dvosmerni avtomobilski promet. Notranji cestni promet, se lahko tudi prilagodi drugače, če bo s tem zagotovljena boljša dostopnost do predvidenih objektov. Prometni režim se ustrezno označi z vertikalno signalizacijo.

(3) Takšna zasnova zahteva minimalne nove prometne ureditve in komunalno opremljanje, ki omogoča fleksibilnost postavitve stavb in velikosti stavb v coni.

(4) Na območju so predvidene ločene površine namenjene peš ali kolesarskemu prometu.

(5) Objekti morajo zagotoviti ustrezno število parkirnih mest na pripadajoči parceli glede na vrsto dejavnosti, namembnost objekta in potrebne površine za uvoz vozil. Za parkiranje se predvidijo odprti parkirni prostori, katerih dimenzioniranje se izvede po pridobitvi posameznih programov. Pri projektiranju se upoštevajo veljavni Tehnični normativi.

16. člen

(javna razsvetljava)

Sočasno z ostalo infrastrukturo, se izgradi tudi omrežje javne razsvetljave. Javna razsvetljava se načrtuje in izvede na način, da ne bo osvetljevano območje naravne vrednote – nizki stebri, večje razdalje med stebri, usmerjen snop svetlobe le na cestišče, izklapljanje ponoči in drugi ukrepi.

17. člen

(vodovod in hidrantno omrežje)

(1) Načrtuje se vodovod v zanki. V vseh vejah vodovodnega omrežja mora biti zagotovljen pretok vode.

(2) Na območju bo izvedena hidrantna mreža z nadzemnimi hidranti, ki bodo priklopljeni na vodovodno omrežje. Postavitev hidrantov je takšna, da je mogoče vsak objekt neposredno gasiti iz najmanj dveh hidrantov. Postavitev hidrantov se izvede v skladu z veljavnimi predpisi. Hidrantno omrežje mora zagotavljati zadosten vir za oskrbo z vodo za gašenje požara skladno z veljavnimi predpisi. Glede na dejansko razporeditev objektov se po potrebi hidrantno omrežje razširi z lastnim internim omrežjem posameznega objekta.

18. člen

(odvajanje odpadnih voda)

(1) Komunalne odpadne vode iz posamezne stavbe se spelje v malo čistilno napravo (MČN) z iztokom prečiščenih vod v predvideno kanalizacijsko omrežje, ki se zaključi z iztokom v vodotok Vilbah. MČN se jo locira na parceli, namenjeni gradnji stavb. Če se bo v prihodnosti izvedlo javno kanalizacijsko omrežje, se stavbe, načrtovane s tem OPPN, lahko priključi na javno kanalizacijsko omrežje.

(2) Kanalizacija se predvidi v sredini voznega pasu.

(3) Na kanalizacijski sistem za odvod odpadnih voda se priključujejo vsi objekti znotraj cone. Predvidene objekte bo možno priključiti na novozgrajeno kanalizacijo z izvedbo novih kanalizacijskih priključkov v ustreznem profilu s priključitvijo na kanalizacijski cevovod.

(4) Vse naprave in objekti se morajo izvesti vodotesno iz materialov, ki ustrezajo veljavnim predpisom in standardom za tovrstna dela.

(5) Sistem je namenjen odvajanju komunalnih in morebitnih tehnoloških vod. Tehnološke odpadne vode iz objektov in naprav morajo biti pred izpustom v kanalizacijo očiščene do predpisane stopnje. V omrežje se priključujejo le odpadne vode, katerih kvaliteta ustreza veljavnim predpisom. Možna mora biti kontrola pred izpustom v kanalizacijo.

(6) V vseh prostorih, kjer obstaja možnost razlivanja nevarnih snovi morajo biti tla ustrezno kemično odporna in ustrezno tesnjena.

19. člen

(odvajanje padavinskih vod)

(1) Odvajanje padavinskih voda iz večjih ureditvenih območij je treba predvideti na tak način, da bo v čim večji možni meri zmanjšan hipni odtok padavinskih voda z urbanih površin, kar pomeni, da je potrebno predvideti zadrževanje padavinskih voda pred iztokom v površinske odvodnike (zatravitev, travne plošče, zbiralniki vode ...).

(2) Padavinske vode s streh se lahko odvajajo v lokalne zbiralnike deževnice. Zbirajo se ločeno v kapnicah za zalivanje, sanitarno vodo, pranje ipd.. Kjer je mogoče se izvedejo lokalni ponikovalniki, sicer pa se odvečne vode odvajajo direktno v kanalizacijo za odvod padavinskih voda. Ponikovalnice morajo biti locirane izven vpliva povoznih in manipulativnih površin. Če ponikanje ni možno, kar je potrebno računsko dokazati, pa se izpuščajo v bližnji potok. V primeru izpusta padavinske vode v strugo potoka mora biti izpustna glava poglobljena v brežino struge in obdelana v naklonu brežine. Brežino pod izlivom in vzhodje brežine je treba zavarovati s kamnom v betonu.

(3) Odvodnjavanje padavinskih voda s prometnih površin (z vozišč, parkirišč, manipulativnih prostorov, garaž in ostalih utrjenih površin) je omogočeno s prečnimi in vzdolžnimi nakloni preko vtočnih jaškov in kanalizacije za odvod odpadnih padavinskih voda. Padavinske odpadne vode iz cest, parkirišč in ostalih utrjenih povoznih površin je treba pred izpusti predhodno očistiti na standardnih lovilcih olj (SIST EN -858-2).

20. člen

(energetska infrastruktura)

(1) Elektroenergetsko omrežje:

Za napajanje predvidenih odjemalcev na območju OPPN z električno energijo bo potrebno zgraditi novo transformatorsko postajo ter jo vključiti v sredjenapetostno (SN) 20 kV omrežje in nizkonapetostno (NN) 0,4 kV omrežje. Predvidena TP bo postavljena na delu parc. št. 685/1, k.o. Cigonca. Vključitev predvidene TP v obstoječe SN 20 kV bo izvedena s SN 20 kV kablovodom, in sicer z vključitvijo na obstoječi SN 20 kV daljnovod d-354 na oporišče št. 31.

Predvideni SN 20 kV kablovod bo potekal po parcelah, k.o. Črešnjevce (1738, 1753, 1773, 1782, 1788, 1769, 1732/1, 1787, 1774) in k.o. Cigonca (652, 643, 668, 680, 681, 682, 688, 687, 685/1).

Predvideni SN 20 kV kablovodi bodo pod povoznimi površinami na območju OPPN zaščiteni s položitvijo v kabelsko kanalizacijo. Križanje ceste in železnice bo izvedeno z vodenim podvrtanjem in uvlečenjem cevi, s katere bo naknadno uvlečen SN 20 kV kablovod.

Kabli tipa NA 2XS (F)2y 1x150 RM/25 12/20 kV, bodo položeni na dno kabelskega jarka globine 1,0 m v 20 cm debelo plast fine zemlje. Vzdolž trase SN 20 kablovodov bo položena plastična cev PEHD 2xfi50 mm za potrebe TK (optika).

Za napajanje predvidenih odjemalcev na območju OPPN bo potrebno zgraditi nizkonapetostni 0,4 kV razvod iz predvidene TP.

(2) Za ogrevanje in drugo uporabo je možno tudi izkoriščanje drugih, alternativnih in obnovljivih virov energije.

(3) Za zmanjšanje emisij toplogrednih plinov se lahko predvidi vzpostavitev inovativnega sistema za energetska oskrbo stavb. Na območju obravnave se lahko vzpostavi kurilnica oziroma strojnica za daljinsko ogrevanje objektov v širšem območju tudi izven območja obdelave kot samostojen objekt v okviru meril določenih s tem aktom, ali v kletnih prostorih predvidenih objektov.

(4) Za stavbe z uporabno tlorisno površino nad 1000 m² je potrebno izdelati študijo izvedljivosti alternativnih sistemov za oskrbo stavbe z energijo.

21. člen

(TK omrežje)

(1) Za morebitno oskrbo predvidene pozidave z novimi telekomunikacijskimi priključki je za navezavo na TK omrežje potrebno zgraditi kabelsko kanalizacijo od mesta Slovenska Bistrica do nove cone iz PEHD cevi 2x fi 50 mm. Le-ta se naveže na obstoječo ZK kabelsko kanalizacijo, ki se nahaja na parceli št. 2556, k.o. Slovenska Bistrica.

(2) Za zagotavljanje povezav novih stavb je potrebno zgraditi kabelske objekte na novo predvideni kabelski kanalizaciji – po glavni ulici dve cevi PEHD fi 50, s pripadajočimi kabelskimi jaški dimenzije 1,2 x 1,2 x 1,2 m. Naročniški kabli na relaciji pomožni kabelski jašek – naročnik, pa naj bodo položeni v zaščitni PEHD 50 cevi, s prehodnim jaškom ob stavbi.

(3) Horizontalni odmiki drugih komunalnih vodovod TK kabelske kanalizacije naj bodo 3 m. Nad kabelsko kanalizacijo ni dovoljeno polaganje drugih komunalnih vodov. Nad TK kabelsko kanalizacijo (30 cm) naj bo položen opozorilni trak z napisom POZOR TELEFON. Električno zaščitno varovanje naj se izvede v kabelskih objektih. Pri potekih trase v cestišču/ oziroma drugih povoznih površinah/ je potrebno PEHD cevi ščititi s PVC 125 cevmi.

(4) Obstoječe TK omrežje glede na pozidavo ustrezno zaščititi, prestaviti in razširiti na osnovi projektne rešitve.

(5) Za izgradnjo novega TK omrežja je potrebno izdelati projektno dokumentacijo pod pogoji upravljalca TK omrežja.

22. člen

(zbiranje in odvoz odpadkov)

(1) Za odvoz komunalnih odpadkov je potrebno predvideti odjemna mesta za vsakega uporabnika posebej, velikost in tip posod se določi glede na predvideno količino odpadkov za posamezno dejavnost.

(2) V primeru specifičnih odpadkov se v fazi priprave projektne dokumentacije ustrezno obravnavajo odpadki skladno z veljavno zakonodajo in predpisi. Za odvoz odpadnih surovin od proizvodnje, ki ne spadajo v kategorijo komunalnih odpadkov je potrebno predvideti posebne zabojnike oziroma kontejnerje. Odpadke, ki imajo značaj sekundarnih surovin je potrebno zbirati ločeno v zabojnikih in jih odvažati v nadaljnjo predelavo.

(3) Stojna mesta za zabojnike se primerno uredi. Stojna površina je monolitna ali tlakovana (npr. z betonskimi ploščami), okrog zabojnikov pa je mogoče namestiti enostavno oblikovano ograjo v višini zabojnika ter namestiti nadstrešek. Odjemna mesta, kjer so nameščene posode, mora povzročiteljem omogočati neovirano odlaganje komunalnih odpadkov, hkrati pa morajo biti dostopna posebnim smetarskim vozilom za odvoz odpadkov.

23. člen

(obveznosti priključevanja na infrastrukturo)

Obvezna je priključitev na cesto v javnem dobru, na vodovod, kanalizacijo in na elektroenergetsko omrežje.

24. člen

(parcelacija)

(1) Parcela, namenjena gradnji se določa kot minimalno zemljišče, ki služi objektu glede na program dejavnosti in njegov razvoj, potrebne zelene površine, velikost objekta, potrebne manipulacijske površine in dostope do objekta, potrebne površine za postavitve pomožnih objektov, potrebne površine za razvoj oziroma širitev dejavnosti ter potrebne površine za regulacijo terena.

(2) Na posamezni parceli, namenjeni gradnji, je možna gradnja več objektov, prav tako je možno deliti ali združevati parcele. Parcele je možno združevati in deliti tako, da ima nova parcela dostop z javne površine.

(3) Pri določitvi velikosti parcele namenjene gradnji je treba upoštevati: obstoječe posestne meje, oblikovanost terena, lego sosednjih objektov, potek infrastrukturnih vodov, lokacije infrastrukturnih objektov in naprav, sanitarno tehnične in požarne zahteve in možnost razvoja pozidave v ureditveni enoti. Vsak investitor posameznega objekta mora imeti neposreden dostop do javne ceste in možnost direktne priključitve na javno komunalno infrastrukturo. Kolikor predviden program ne zaseda celotnega razpoložljivega zemljišča med javnim dobrim, mora dispozicija objektov in organizacija programa na zemljišču omogočiti dostop do objekta zgrajenega v oddaljenosti od javnega dobra.

(4) V grafičnemu delu OPPN-ja je prikazan predlog možnih parcelacij, zasnove in razporeditve objektov. Predlog pomeni predvsem kot pomoč pri dimenzioniranju infrastrukture in trženju zemljišč. Rešitve so lahko tudi drugačne, vendar ne smejo onemogočiti dostopnosti in funkcije na ostalih parcelah. Kolikor umestitev objekta odstopa ali celi ruši zastavljeno zasnovo znotraj območja urejanja, je potrebno predhodno izdelati in uskladiti z občino novo parcelacijsko mrežo in ureditev zagotavljanja infrastrukture.

(5) Vzpostavi se javno dobro na delu prometnega omrežja, ostala infrastruktura se gradi v sklopu cestnega telesa ali na podlagi pridobitve druge vrste pravice graditi.

V. VARSTVO KULTURNE DEDIŠČINE, NARAVE IN OKOLJA

25. člen

(ohranjanje kulturne dediščine)

(1) Območje prostorske ureditve se ne nahaja v območju kulturne dediščine. Na območju obravnave ni bilo opravljenih predhodnih arheoloških raziskav za oceno arheološkega potenciala.

(2) Ob vseh posegih v zemeljske plasti velja obvezujoč splošni arheološki varstveni režim, ki najdeltelja/lastnika zemljišča/investitorja/odgovornega vodjo del ob odkritju dediščine zavezuje, da najdbo zavaruje nepoškodovano na mestu odkritja in o najdbi takoj obvesti pristojno enoto Zavoda, ki situacijo dokumentira v skladu z določili arheološke stroke.

26. člen

(ohranjanje narave)

(1) Območje obravnave leži na varovanem območju ekosistemska in botanična naravna vrednota državnega pomena (NV 7542 Cigonca-nižinski gozdovi na dobovih rastiščih 2) in na območju vpliva na varovana območja ekosistemska in zoološka naravna vrednota lokalnega pomena (NV 7438 Cigonca-močvirje).

(2) Z naravnimi vrednotami je treba ravnati tako, da se ne ogrozi njihov obstoj (40. člen ZON). Posegi na dejavnosti se izvajajo na naravni vrednoti, če ni drugih prostorskih ali tehničnih možnosti za izvedbo posega ali opravljanje dejavnosti (5. člen Uredbe o zvrsteh naravnih vrednot, Uradni list RS, št. 52/02, 57/03).

Če ni drugih prostorskih ali tehničnih možnosti, se posegi in dejavnosti:

– na ekosistemski naravni vrednoti izvajajo tako, da se ne spremenijo kvalitete ekosistema ter naravni procesi v njem do takšne mere, da se poruši naravno ravnovesje.

– na botanični in zoološki naravni vrednoti izvajajo tako, da se ne poslabšajo življenjske razmere rastlin in živali, zaradi katerih je del narave opredeljen za naravno vrednoto, do takšne mere, da jim je onemogočeno dolgoročno preživetje.

(3) Posegi in dejavnosti zunaj naravnih vrednot, na območju vpliva na naravno vrednoto se izvajajo tako, da vpliv posega ali dejavnosti ne povzroči uničenja ali bistvene spremembe lastnosti, zaradi katerih je bil del narave opredeljen za naravno vrednoto, ali uničenje naravne vrednote (6. člen Uredbe o zvrsteh naravnih vrednot).

(4) Omilitveni ukrepi:

– Zagotovi naj se naravovarstveni nadzor teden pred pričetkom zemeljskih del, v času posega v gozd in ob koncu gradbenih del z namenom dokumentiranja procesa in da se evidentirajo potencialne nove/zanimive najdbe. Načrt gradbišča naj se pregleda z ekološkega vidika, predvsem v smislu, da se nekatere nujno potrebne gradbiščne infrastrukture ne umešča v neposredno bližino NV/gozdnega roba (npr. kemične sanitarije, ekološki otok, skladišče nevarnih snovi itd.).

– Območje OPPN se pred začetkom gradbenih del predhodno splanira (poseg naj se vrši v času od 2/2 oktobra do 2/2 februarja) in ogradi na način, da živali (npr.: dvoživke) ne morejo vstopiti na območje OPPN. Ograja naj bo ob stiku s tlemi sestavljena iz vsaj 35 cm visokega neprehodnega panela (bistveno je, da do višine 35 cm ne omogoča prehoda). Višje, je lahko ograja žičnata oziroma konstruirana na drug način.

– Gradbišče naj deluje le v dnevnem času (ca. 7–17). Večja in hrupnejša gradbena dela naj se NE izvajajo v obdobju od marca do julija, ko poteka na območju glavna gnezditvena sezona.

27. člen

(varstvo voda)

(1) Območje se nahaja na območju redkih poplav. V neposredni bližini se nahajajo vodotoki.

(2) Vsi objekti s pripadajočo komunalno, prometno in zunanjo ureditvijo, vključno z morebitno ograjo, morajo biti odmaknjeni od meje vodnega zemljišča, to je od zgornjega roba brežine vodotoka, 5 m pri vodotokih 2. reda. Pas priobalnega zemljišča v območju ureditve je treba v PGD označiti in kotirati. Materiale ni dovoljeno odlagati v struge, na brežine, priobalna in poplavna zemljišča vodotokov in nekontrolirano po terenu.

(3) Na območju OPPN so predvideni predhodni ukrepi za varstvo površinskih voda in podtalnice skladno z veljavno zakonodajo (ločen kanalizacijski sistem z ustreznim načinom odvajanja in čiščenja, lovilci olj in maščob, v primerih, določenih v veljavni zakonodaji, merjenje kvalitete izpustov posameznih uporabnikov).

(4) Asfaltirana cesta v priobalnem pasu Vilbaha je dovoljena v minimalnem odmiku 3 m od zgornjega roba brežine vodotoka. V primeru, da bo cesta izvedena bližje vodotoku, mora biti v gramozni izvedbi. Kjer bo trasa ceste potekala v priobalnem zemljišču neimenovanega vodotoka v manjšem odmiku od 3 m, in bo zaradi njene bližine ogrožena stabilnost brežine, je v fazi PGD potrebno na ustrezni dolžini predvideti ustrezne ukrepe za zavarovanje brežine brez lokalnih zožitev ali razširitev oziroma tako, da bo zagotovljena postopna navezava na obstoječe brežine. Obrežno zavarovanje mora biti načrtovano tako, da ne bo posegalo v obstoječi profil vodotoka in se ne bo zmanjšala pretočna sposobnost struge le-tega.

Obrežno zavarovanje mora biti ustrezno dimenzionirano, da bo odporno proti erozijskemu delovanju naraslih voda, pri čemer je potrebno upoštevati danes veljavne ekološko naravnane zahteve povezane s posegi v površinske vodotoke. V čim večji možni meri morajo biti uporabljeni naravni materiali, kot so kamen, les in vegetativna zavarovanja. Dimenzioniranje in način izvedbe zavarovanja mora biti v projektni dokumentaciji tekstualno in grafično prikazano.

(5) Med gradnjo ni dovoljeno odlagati izkopanih materialov na vodno ali priobalno zemljišče neimenovanega vodotoka. Po končani gradnji je treba odstraniti vse za potrebe gradnje postavljene provizorije in odstraniti vse ostanke začasnih deponij. Vse z gradnjo prizadete površine je treba krajinsko ustrezno urediti.

(6) Za posege v prostor na območju OPPN je v skladu z Gradbenim zakonom, po končanem projektiranju in pred gradnjo objektov in predvidene gospodarske javne infrastrukture na nameravanim območju potrebno pridobiti vodno soglasje. Prav tako je za potrebe gradnje gospodarske javne infrastrukture do predmetnega območja OPPN potrebno pridobiti vodno soglasje in upoštevati pogoje Direkcije RS za vode (lastnika oziroma upravljavca vodnih zemljišč), če bo šlo za gradnjo na vodnih in priobalnih zemljiščih. Na SV robu parcele poteka jarek oziroma odvodnik, s parc. št. 687, k.o. 766 – Cigonca, za katerega je potrebno v primeru poseganja v vplivni pas tega jarka oziroma odvodnika pridobiti soglasje pristojnega upravljavca.

Projektna dokumentacija za pridobitev vodnega soglasja za predvidene gradnje mora biti izdelana v skladu s Pravilnikom o vsebini vlog za pridobitev projektnih pogojev in pogojev za druge posege v prostor ter o vsebini vloge za izdajo vodnega soglasja ter usklajena z veljavnimi prostorskimi akti, kar mora biti razvidno iz projektna dokumentacije.

(7) Iz rezultatov hidrološko-hidravlične analize je razvidno, da parcela ni poplavno ogrožena. Predvidena gradnja na parceli ne bo imela vpliva na poplavno varnost širšega in ožjega območja. Parcela se bo izravnala na koto 253,50 ±1 m.n.v., kar pomeni dvig terena na severni strani parcele in znižanje terena na jugu parcele. Ob takšni ureditvi parcela ni poplavljen, poplavna varnost na širšem in ožjem območju pa se ne spremeni. Gladina G100 se na obrobju območja parcele (struga ob južnem robu parcele) nahaja na koti 253,12 m.n.v. Priporočena kota ureditve obravnavanega območja je najmanj na koti 253,62 m.n.v.

(8) Omilitveni ukrepi:

– Upravljanje vodne poti (vodnega koridorja) na južni strani območja OPPN predstavlja edino povezavo med NV

in območjem OPPN, ki ne seka lokalne ceste. Poleg stalne pretočnosti je pomembno tudi puščanje ločja, saj podolgovati listi pomenijo primeren prostor za odlaganje mrestov pri repatih dvoživkah.

– Permanentno zagotavljanje prehodnosti obstoječega vodnega propusta za male sesalce in dvoživke, lociranega na JZ delu OPPN.

28. člen

(varovanje okolja)

(1) Poseg v okolje je dopusten le, če ne povzroča čezmerne obremenitve. Pred izdajo dovoljenja za posege v prostor, ki bi lahko prinašali določene obremenitve v okolje, je potrebno izvesti postopek presoje vplivov na okolje za tiste objekte, za katere je predpisano v veljavnih predpisih.

(2) Zrak, ki se izpušča v ozračje, ne sme presežati mejnih količin vsebnosti snovi, določenih z veljavnimi predpisi, ki urejajo to področje. Zavezanec za izvajanje ukrepov je povzročitelj emisij sam, ki je dolžan zagotoviti ukrepe, s katerimi na mestih odvodnikov ne bodo presežene mejne emisije, v okolici pa mejne koncentracije delcev v zraku. Ob upoštevanju omilitvenih ukrepov na območju urejanja med obratovanjem ni pričakovati prekomerne onesnaženosti zraka in povečanih emisij toplogrednih plinov.

(3) Območje proizvodnih dejavnosti sodi po veljavnih predpisih med območja IV. stopnje varstva pred hrupom, kjer je dopusten poseg v okolje, ki je lahko bolj moteč zaradi povzročanja hrupa. V času gradnje bo hrup povečan zaradi ureditve cest in izgradnje novih objektov.

(4) Povzročitelji odpadkov med gradnjo in v času obratovanja cone morajo upoštevati veljavne predpise, ki določajo ravnanje z odpadki.

(5) Mejne vrednosti obremenitev okolja zaradi elektromagnetnega sevanja ne smejo biti presežene, pri čemer je potrebno upoštevati veljavne predpise.

(6) Pri razsvetljavi gradbišč in pri osvetljevanju objektov (proizvodnih objektov, poslovnih stavb, ustanov), fasad, objektov za oglaševanje je potrebno upoštevati mejne vrednosti in ukrepe pred škodljivim delovanjem svetlobnega onesnaževanja skladno z veljavnimi predpisi, ki predpisujejo tudi način osvetljevanja. Ustrezno osvetljenost prometnih površin zagotovi občina, zunanjih površin pa lastnik posameznega objekta.

(7) Posegi v tla se morajo izvajati tako, da bodo prizadete čim manjše površine tal. Vse izkopane plasti tal je potrebno deponirati ločeno glede na njihovo sestavo. Začasne deponije je potrebno predvideti izven struge ter območja potencialno ogroženega z visokimi vodami neimenovanega vodotoka na vplivnem območju, območju pod vplivom zalednih vod ali erozijsko in plazljivo ogroženega območja.

(8) V času gradnje je investitor dolžan zagotoviti vse potrebne varnostne ukrepe in tako organizacijo na gradbišču, da bo preprečeno onesnaženje okolja in voda, ki bi nastalo zaradi transporta, skladičenja in uporabe tekočih goriv in drugih nevarnih snovi oziroma v primeru nezgod zagotoviti takojšnje ukrepanje za to usposobljenih delavcev. Vsa začasna skladišča in pretakališča goriv, olj in maziv ter drugih nevarnih snovi morajo biti zaščitena pred možnostjo izliva v tla in v vodotoke.

(9) Kakršnikoli posegi v gozd izven območja predvidnega OPPN niso dovoljeni.

(10) Štore ter odvečen odkopni material, ki bo nastal pri gradnji, se ne sme odlagati v gozd (prvi odstavek 18. člena ZG), ampak le na urejene deponije odpadnega gradbenega materiala oziroma ga je potrebno vkopati v zasip.

(11) Pri poseku in spravilu lesa za krčitev gozda, ki se lahko poseka šele po pridobitvi ustreznega dovoljenja za gradnjo ob predhodni označitvi drevoja za krčitev s strani krajevno pristojnega delavca Zavoda za gozdove, se mora upoštevati določila Pravilnika o izvajanju sečnje, ravnanju s sečnimi ostanke, spravilu in zlaganju gozdnih lesnih sortimentov in Uredbo o varstvu pred požari v naravnem okolju.

(12) Omilitveni ukrepi:

– vzporedno z lokalno cesto Pečke–Slovenska Bistrica (LC440101) se ohrani oziroma vzpostavi zeleni pas širine od 7 do 10 metrov in dolžine cca 130 metrov (celotna zahodna meja OPPN), ki naj sestoji iz avtohtonih drevesnih in grmovnih vrst (beli gaber, črna jelša, hrast dob, divja češnja, breza, dobrovita, brogovita, trdoleska, rdeči dren, čremsa). Zelenega pasu se naj ne ograjuje.

– elementi javne razsvetljave in svetlobnih teles so v poslovno industrijski coni dovoljeni, vendar se naj pri njihovem načrtovanju in izvedbi upošteva Uredba o mejnih vrednostih svetlobnega onesnaženja okolja (Uradni list RS, št. 81/07, 109/07, 62/10 in 46/13). Javna razsvetljava, kot tudi postavitev svetlobnih teles, naj bo načrtovana in izvedena na območju OPPN, izvzemši robno območje zelenega pasu, med lokalno cesto Slovenska Bistrica–Pečke in pozidanim delom OPPN.

– skladiščenje nevarnih snovi, ki bodo potrebne za gradnjo naj se organizira na lokaciji, ki je dovolj oddaljena od NV in tako ob morebitnih nesrečah pri pretakanju, razlitju ipd. ne bo prišlo do vpliva na NV. Prav tako se organizira čiščenje avtomobilov ali čiščenje koles gradbene mehanizacije pred vstopom na kategorizirano vozišče izven površin, ki gravitirajo na NV.

– posek lesa naj se izvede v obdobju med 31. oktobrom in 31. decembrom. Posekan les naj se z območja OPPN čim prej pospravi in s tem prepreči, da bi prišlo do odlaganja jajčec, ki bi bila kasneje uničena.

VI. REŠITVE IN UKREPI ZA OBRAMBO TER VARSTVO PRED NARAVNIMI IN DRUGIMI NESREČAMI, VKLJUČNO Z VARSTVOM PRED POŽAROM IN VAROVANJEM ZDRAVJA

29. člen

(varstvo pred nesrečami)

(1) Projektiranje ureditev mora biti skladno z veljavnimi predpisi, smernicami in priporočili s področja protipotresne varnosti, osončenje fasad in odprtih površin, zagotavljanja neoviranega dostopa, požarnega varstva s ciljem varovanja zdravja ljudi, kvalitetnega okolja bivanja in varstva pred nesrečami. Ker parcelna mreža in lega objektov v OPPN-ju ni dokončno določena, je še posebej pomembno pri določitvi le-tega upoštevati s predpisi določene odmike objektov, potrebne površine za intervencijska vozila.

(2) Ukrepi ogroženih območij:

Območje se nahaja po obstoječih podatkih na območju redkih poplav, kot ukrep za varovanje pred poplavami je možnost z nadvišanjem kote območja. Območje urejanja se ne nahaja na ogroženem območju druge vrste.

(3) Pogoji v zvezi z obrambnimi potrebami:

Zaklonišč, zaklonilnikov ali drugih zaščitnih objektov za zaščito prebivalstva ter materialnih in drugih dobrin pred vojnimi delovanji in posledicami naravnih in drugih nesreč glede na določbe veljavnega predpisa ni potrebno predvideti.

(4) Protipotresna varnost:

Pri gradnji objektov in vseh zaradi njih potrebnih ureditev je potrebno upoštevati določila predpisov o dimenzioniranju in izvedbi gradbenih objektov v potresnih območjih za območje seizmične intenzitete VIII. stopnje lestvice Marcalli-Cancan-Seiberg. Projektni potresni pospešek tal (g) je 0,125. Objekti morajo biti projektirani, grajeni in vzdrževani skladno z veljavnimi predpisi o odpornosti in stabilnosti objektov. Na območju nasipavanja, je potrebno preveriti stabilnost in nosilnost tal.

30. člen

(požarnovarstvene zahteve)

Požarno varstvo, širjenje požara na sosednje objekte, odmiki med objekti, lega objektov nosilnost konstrukcije, preprečevanje širjenja požara po stavbah, evakuacijske poti in sistemi za javljanje ter alarmiranje, ukrepi za varen umik ljudi,

naprave za gašenje in dostop gasilcev, hidrantno omrežje in drugo, morajo biti urejeni v skladu z veljavnimi požarno-varstvenimi predpisi, ki urejajo načrtovanje, projektiranje in gradnjo objektov in naprav ter njihovo rabo in se podrobneje določijo v projektni dokumentaciji.

Potrebne odmike se lahko določi s pomočjo metod požarne inženirstva. Doseganje predpisane ravni požarne varnosti mora izhajati iz študije požarne varnosti, kadar je to zahtevano s predpisi o študiji požarne varnosti, oziroma iz zasnove požarne varnosti.

31. člen

(varovanje zdravja ljudi)

(1) Lega novih objektov v odnosu do ostalih stavb in neposredni okolici ne sme povzročiti prekomernega senčenja okolice. Pri organizaciji prostorov v predvidenih objektih je potrebno zagotoviti dobro osončenost oziroma osvetlitev prostorov, v smislu upoštevanja norm elementov naravne osvetlitve in osončenja delovnih prostorov.

(2) Pri urejanju območja je potrebno smiselno upoštevati veljavne predpise iz področja za zagotavljanje dostopa za funkcionalno ovirane ljudi.

VII. ETAPNOST IZVEDBE PROSTORSKE UREDITVE

32. člen

(1) Določena faznost in etapnost izvedbe objektov in infrastrukture omogoča postopno pozidavo območja glede na izkazan interes. Rekonstrukcija obstoječe obodne ceste ni pogojena s širitvijo cone. Poseg je odvisen od izgradnje infrastrukture za nepozidan del cone.

(2) Faznost izvajanja se nanaša tudi za zagotavljanje komunalne opreme, in sicer je pogojena s sočasno izvedbo tolikšnega dela infrastrukturne opreme, da se zagotavlja funkcioniranje zgrajenega objekta. Dimenzionira se na končno načrtovano kapaciteto.

(3) Izvajanje posegov se lahko izvaja etapno. Etape se lahko izvajajo posamezno ali skupaj. Vrsten red ni določen, vedno pa morajo predstavljati posamezne zaključene konstrukcijske in funkcionalne celote.

VIII. DOPUSTNA ODPSTOPANJA

33. člen

(1) Pri realizaciji infrastrukturnega opremljanja območja so dopustna odstopanja od funkcionalnih, tehničnih rešitev, določenih s tem odlokom, če se pri nadaljnjem podrobnejšem proučevanju varnostnih, energetskih, prometnih, geoloških, geomehanskih, seizmičnih, hidroloških, hidravličnih, tehnoloških in drugih razmer pridobijo tehnične rešitve, ki so primernejše s hidrološko hidravličnega, energetskega, tehnološkega, prometno tehničnega ali okoljevarstvenih vidikov.

(2) Odstopanja od funkcionalnih in tehničnih rešitev iz prejšnjega odstavka ne smejo spreminjati načrtovanega videza območja, ne smejo poslabšati bivalnih in delovnih razmer na območju OPPN oziroma na sosednjih območjih ter ne smejo biti v nasprotju z javnimi koristmi. Z odstopanji morajo soglašati organi in organizacije, v delovno področje katerih spadajo ta odstopanja in občina.

(3) Poleg dopustnih odstopanj, navedenih v posameznih členih, so znotraj območja OPPN dopustna še naslednja odstopanja:

– Dovoljena so odstopanja od dejavnosti, kolikor za to obstajajo prostorske možnosti, ob upoštevanju določil predvsem glede hrupa in ostalih dovoljenih emisij v okolje. Navedeni so pogoji, ki jih morajo takšne dejavnosti vseeno upoštevati.

– Tolerance so podane s površino za razvoj objekta in maksimalno višino objektov z možnostjo odstopanja +1 m. Predpisana najvišja dovoljena višina ne velja za postavitev

reklamnih tabel, oddajnikov, dimnikov in podobnih instalacijskih elementov ter v primerih, ko to zahteva izvajanje dejavnosti (delovni stroji, silosi, dvigala ipd.).

– Vkopati je možno tudi prostore funkcionalno vezane na objekte, ki sicer odstopajo od pozidane površine objekta. Ti prostori so v parterni ureditvi pohodni in so s tem del zunanje ureditve.

– Zaradi urejanja lastništva je dopustna dodatna (nasknadna) parcelacija znotraj gradbenih parcel, določenih s tem OPPN, ob upoštevanju določil in meril, ki se nanašajo na gradnjo objektov in ureditev parcel.

– Odmik objektov od parcelnih mej je lahko manjši od 5 m, kolikor so zagotovljeni varstveni pogoji (sanitarni, požarni pogoji, intervencijske poti ipd.) ter uporaba in vzdrževanje stavbe. V skladu z navedenim, so možna odstopanja od gradbenih mej, določenih v grafičnem delu OPPN-ja.

IX. OBVEZNOSTI UDELEŽENCEV GRADITVE OBJEKTOV

34. člen

(1) Udeleženci graditve objektov morajo ravnati skladno z izdanimi smernicami in mnenji za načrtovanje k tem prostorskem aktu. Njihove obveznosti se nanašajo predvsem na zagotavljanje infrastrukturne opremljenosti zemljišč in na varovanje okolja, narave, vode, zdravja in kvalitete javnega prostora.

(2) Pogoji in obveznosti udeležencev pri gradnji v času gradnje so predmet projektne dokumentacije PGD.

X. PREHODNE IN KONČNE DOLOČBE

35. člen

Do izvedbe načrtovanih posegov se v območju urejanja ohranja sedanja raba prostora.

36. člen

(1) OPPN je na vpogled na Oddelku za okolje in prostor Občine Slovenska Bistrica v času uradnih ur.

(2) Inšpekcijsko nadzorstvo nad izvajanjem tega OPPN opravlja Inšpektorat Republike Slovenije za okolje in prostor, Območna enota Maribor.

37. člen

Po realizaciji s tem OPPN načrtovanih prostorskih ureditev in gradenj je pri določanju nadaljnjih meril in pogojev potrebno upoštevati usmeritve in načela kontinuitete arhitektonskega in urbanističnega urejanja kot je opredeljeno v tem odloku. Prenesejo se v prostorsko izvedene pogoje (PIP) v občinskem prostorskem načrtu (OPN).

38. člen

Ta odlok začne veljati osmi dan po objavi v Uradnem listu Republike Slovenije.

Št. 9000-18/2018-0203-07

Slovenska Bistrica, dne 3. oktobra 2018

Župan
Občine Slovenska Bistrica
dr. Ivan Žagar l.r.

3291. Odlok o spremembah in dopolnitvah Odloka o sprejetju prostorskih ureditvenih pogojev za celotno območje Občine Slovenska Bistrica

Na podlagi 61. člena Zakona o prostorskem načrtovanju (Uradni list RS, št. 33/07, 70/08 – ZVO-1B, 108/09, 80/10 – ZUPUDPP, 43/11 – ZKZ-C, 57/12, 57/12 – ZUPUDPP-A,

109/12, 76/14 – odl. US in 14/15 – ZUUJFO in 61/17 – ZUreP-2) in 16. člena Statuta Občine Slovenska Bistrica (Uradni list RS, št. 55/10) je Občinski svet Občine Slovenska Bistrica na 23. redni seji dne 3. 10. 2018 sprejel

ODLOK

o spremembah in dopolnitvah Odloka o sprejetju prostorskih ureditvenih pogojev za celotno območje Občine Slovenska Bistrica

1. člen

S tem odlokom se sprejmejo spremembe in dopolnitve Odloka o sprejetju prostorskih ureditvenih pogojev za celotno območje Občine Slovenska Bistrica-1 (uradno prečiščeno besedilo, Uradni list RS, št. 34/15, 85/15), ki jih je izdelal ZUM urbanizem, planiranje, projektiranje d.o.o., pod številko naloge: 18021.

2. člen

Spremembe in dopolnitve Odloka o sprejetju prostorskih ureditvenih pogojev za celotno območje Občine Slovenska Bistrica vsebujejo poleg tega odloka tudi obvezne priloge, ki so na vpogled v prostorih Občine Slovenska Bistrica.

3. člen

V 4. členu se dodata alineji:

»38.b Farovec

38.c Zgornja Ložnica«

4. člen

Na koncu 5. člena se doda naslednja alineja:

»7 – območja gozdnih zemljišč.«

5. člen

V 7. členu se v alinejah a, b, e in f dodata cona 38b in 38c.

6. člen

Doda se nov 7.b člen, ki se glasi:

»Na območju iz sedme alineje 5. člena, tj. na gozdnih zemljiščih, kot so opredeljena v veljavnih prostorskih sestavnih planskih aktov za območje Občine Slovenska Bistrica, so, razen primarne rabe, dovoljeni naslednji posegi:

a) nujni posegi in ureditve za potrebe obrambe, za odpravljanje negativnih vplivov na okolje in zagotavljanje večje varnosti ljudi in premoženja pred naravnimi in drugimi nesrečami ter izvajanju nalog policije;

b) ureditve, ki se nanašajo na izboljšanje hidromorfoloških in bioloških lastnosti površinskih voda ter na renaturacijo vodotokov;

c) naslednji enostavni objekti po predpisih, ki urejajo razvrščanje objektov glede na zahtevnost gradnje:

– naslednji pomožni objekti v javni rabi: grajena urbana oprema in grajeno igralo (le v neposredni bližini obstoječih pešpoti), grajena oprema trim steze, objekt za odvodnjavanje ceste, cestni snegolov, objekt javne razsvetljave, cestni silos;

– podporni zidovi z ograjo za višinsko razliko do 0,5 m, če se jih izvaja ob rekonstrukciji cest;

– vodnjaki in vrtine za lastno oskrbo in raziskave;

– naslednji priključki na objekte gospodarske javne infrastrukture: priključek na kategorizirano javno cesto, priključek na objekte energetske infrastrukture (elektrovod, plinovod, toplovod), priključek na objekte za oskrbo s pitno vodo, priključek za odvajanje odpadne vode, priključek na komunikacijska omrežja);

– kolesarske, gozdne, pešpoti in podobne, ki niso del cestnega sveta;

– naslednja vodna zajetja ter objekti za akumulacijo in namakanje prostornine do 250 m³: grajeno zajetje na tekoči vodi;

– naslednji pomožni kmetijsko-gozdarski objekti: grajena obora, grajena ograja za pašo živine, napajalno korito, krmišče, grajena gozdna prometnica in druga gozdarska oprema;

– naslednji pomožni komunalni objekti: revizijski in drugi jašek, hidrant, črpališče, grajeni oljni lovilnik in lovilnik maščob, ponikovalnica, prečrpalna postaja ter merilna in regulacijska postaja, ekološki otok;

– naslednji pomožni objekti za spremljanje stanja okolja: meteorološki objekt za monitoring kakovosti zraka, objekti za opazovanje neba, objekti za spremljanje seizmičnosti, objekt za hidrološki monitoring površinskih voda, objekt za monitoring podzemnih voda;

d) naslednji nezahtevni objekti po predpisih, ki urejajo razvrščanje objektov glede na zahtevnost gradnje:

– naslednji pomožni objekti v javni rabi: grajena oprema trim steze, objekt za odvodnjavanje ceste, cestni snegolov, objekt javne razsvetljave, cestni silos;

– podporni zidovi z ograjo za višinsko razliko do 1,5 m, če se jih izvaja ob rekonstrukciji cest;

– vodnjaki in vrtine za lastno oskrbo in raziskave;

– naslednji objekti za rejo živali: čebeljak do 40 m²;

– naslednji pomožni kmetijsko-gozdarski objekti: grajena obora, grajena ograja za pašo živine, krmišče, grajena gozdna prometnica in druga gozdarska oprema;

e) gradnja, rekonstrukcija in vzdrževanje objektov in naprav gospodarske javne infrastrukture (komunalne, energetske, elektronsko komunikacijske ipd.),

f) rekonstrukcije in vzdrževanje objektov in naprav prometne infrastrukture;

g) dela, s katerimi se v skladu s predpisi, ki urejajo geodetsko dejavnost, postavijo geodetska izmeritvena znamenja za označitev točk geodetskih mrež, geodetske oznake na geodetskih izmeritvenih znamenjih in oprema za državno omrežje permanentnih postaj svetovnega satelitskega navigacijskega sistema;

h) raziskovanje nahajališč mineralnih surovin, geotermičnega energetskega vira, geološke in hidrološke raziskave za oskrbo s pitno vodo oziroma podzemnih vod pod pogojem, da raziskave trajno ne spreminjajo in poškodujejo naravnega stanja na površini in podtalju in da se zemljišča po raziskovanju vrnejo v prvotno stanje;

i) odstranitve obstoječih objektov;

j) posegi le v skladu z zakonom o gozdovih, gozdnogospodarskimi in lovsko gojitvenimi načrti ter s soglasjem pristojnih nosilcev;

k) ureditve za potrebe lova in ribolova ter ribogojnic;

l) sanacije nelegalnih površinskih kopov in cestnih usekov ter nasipov;

m) nadzida obstoječih legalno zgrajenih objektov.«

7. člen

V prvem odstavku 10.a člena se za besedo »kmetijskih« doda besedilo »in gozdnih«.

8. člen

Ta odlok začne veljati osmi dan po objavi v Uradnem listu Republike Slovenije.

Št. 9000-182018-0203-9

Slovenska Bistrica, dne 3. oktobra 2018

Župan
Občine Slovenska Bistrica
dr. Ivan Žagar l.r.

3292. Odlok o spremembah in dopolnitvah Odloka o lokacijskem načrtu za poslovno trgovsko storitveni center AC izvoz Slovenska Bistrica jug

Na podlagi petega odstavka 61. člena v povezavi z 61.a členom Zakona o prostorskem načrtovanju (Uradni list RS, št. 33/07, 70/08 – ZVO-1B, 108/09, 80/10 – ZUPUDPP, 43/11 – ZKZ-C, 57/12, 57/12 – ZUPUDPP-A, 109/12, 76/14

– odl. US in 14/15 – ZUUJFO in 61/17 – ZUreP-2), 29. člena Zakona o lokalni samoupravi (Uradni list RS, št. 94/07 – uradno prečiščeno besedilo, 76/08, 79/09, 51/10, 40/12 – ZUJF, 14/15 – ZUUJFO in 76/16 – odl. US) ter 16. člena Statuta Občine Slovenska Bistrica (Uradni list RS, št. 55/10) je Občinski svet Občine Slovenska Bistrica na 23. redni seji dne 3. 10. 2018 sprejel

ODLOK

o spremembah in dopolnitvah Odloka o lokacijskem načrtu za poslovno trgovsko storitveni center AC izvoz Slovenska Bistrica jug

I. UVODNE DOLOČBE

1. člen

Predmet odloka

Z Odlokom o spremembah in dopolnitvah Odloka o lokacijskem načrtu za poslovno trgovsko storitveni center AC izvoz Slovenska Bistrica jug se spreminja Odlok o lokacijskem načrtu za poslovno trgovsko storitveni center AC izvoz Slovenska Bistrica jug (Uradni list RS, št. 79/04).

Spremembe in dopolnitve Odloka o lokacijskem načrtu za poslovno trgovsko storitveni center AC izvoz Slovenska Bistrica jug je izdelal IBIS d.o.o., Trg Alfonza Šarha 1, 2310 Slovenska Bistrica s številko projekta 6/2017-OLN, julij 2018.

II. VSEBINA SPREMEMB IN DOPOLNITEV

2. člen

Vsebina

(1) Spremembe in dopolnitve občinskega lokacijskega načrta za poslovno trgovsko storitveni center AC izvoz Slovenska Bistrica jug (v nadaljevanju besedila OLN) vsebujejo:

1. Besedilo, ki obsega:

– odlok o spremembah in dopolnitvah OLN,

2. Priloge, ki obsegajo:

– smernice in mnenja nosilcev urejanja prostora,

– obrazložitev in utemeljitev sprememb in dopolnitev OLN,

– povzetek za javnost,

– spis postopka priprave in sprejemanja sprememb in dopolnitev OLN.

(2) Zaradi sprememb in dopolnitev OLN za poslovno-trgovski center AC izvoz Slovenska Bistrica jug se grafični del osnovnega OLN spremeni v delu, ki se nanaša na zmanjšanje ureditvenega območja OLN in določitev gradbenih mej.

3. člen

Predmet sprememb in dopolnitev OLN

Predmet sprememb in dopolnitev Odloka o OLN za poslovno trgovsko storitveni center AC izvoz Slovenska Bistrica jug je:

– zmanjšanje ureditvenega območja OLN

– spremembe gradbene meje območja

– uskladitev določil odloka s smernicami nosilcev urejanja prostora.

4. člen

Območje sprememb in dopolnitev OLN

Spremembe in dopolnitve OLN se nanašajo na celotno območje OLN, meja ureditvenega območja se s spremembami in dopolnitvami OLN spreminja.

III. SPREMEMBE IN DOPOLNITVE ODLOKA

5. člen

Seznam parcel

2. člen se nadomesti z vsebino, ki se glasi:

»Ureditveno območje obsega naslednje parcele št. 1696/12, 1696/13, 1696/14, 1696/15, 1696/16, 1696/18,

1696/19, 1697/28, 1697/23, 1697/30, 1697/31, 1697/32, 1697/33, 1697/34, 1696/6, 2567/2, 2508/3, 2695/2, 1696/5, 2564/3, 2564/4, vse v k.o. Slovenska Bistrica.«

6. člen

Pogoji za urbanistično in arhitektonsko oblikovanje

Na koncu 4. člena se doda nov odstavek s sledečim besedilom:

»Gradbena meja (GM) je linija, ki je novo grajeni objekti ne smejo preseči, lahko pa se je dotikajo z zunanjo linijo fasade ali pa so odmaknjeni od nje v notranjost. Znotraj gradbene meje so dovoljene gradnje novih objektov, njihove rekonstrukcije, redna in investicijska vzdrževalna dela ter dozidave pri zgrajenih objektih, vzdrževalna dela v javno korist ter odstranitve objektov, predvidene s tem odlokom.

Gradnje novih objektov in njihove rekonstrukcije ter dozidave so dopustne pod pogojem, da je zagotovljen razpoložljiv prostor za nemoteno funkcioniranje objekta. Tlorisni gabarit se lahko razvija znotraj površine, določene z gradbeno mejo (GM) ali gradbeno linijo (GL).«

7. člen

7. člen se nadomesti z vsebino, ki se glasi:

»I. Vodovodno in hidrantno omrežje

Oskrba s pitno vodo

Za potrebe oskrbe s pitno vodo je potrebno zgraditi sekundarno vodovodno omrežje. Vse priključitve morajo biti skladne z občinskim odlokom, ki ureja področje oskrbe vode na območju Občine Slovenska Bistrica in pod pogoji pristojnega upravljalca javnega vodovodnega sistema.

Hidrantno omrežje

Za potrebe protipožarne zaščite je izvesti podzemne rezervoarje z zadostno količino vode za gašenje morebitnega požara.

II. Kanalizacijsko omrežje

Meteorna in fekalna kanalizacija

Komunalne odpadne vode morajo biti priključene na javni kanalizacijski sistem. Izvede se ločen sistem kanalizacije, ločeno meteorno in fekalno kanalizacijo. Morebitne industrijske odpadne vode je potrebno očistiti do predpisanih vrednosti, skladno z zakonodajo. Odpadne meteorne vode je potrebno odvajati preko ustrezno dimenzioniranih usedalnikov v propust pod AC. Odpadne meteorne vode s streh so speljane preko peskolovov, meteorne vode iz utrjenih površin pa preko lovilcev olj v meteorno kanalizacijo. V kolikor se v objektih izvajajo dejavnosti, je pri ureditvi sistema in pred priključitvijo nanjo potrebno upoštevati predpise za posamezno dejavnost. Investitor si mora za posege v prostor, ki bi lahko trajno ali začasno vplivali na vodni režim ali stanje voda, pridobiti vodno soglasje skladno s predpisi s področja voda.

Fekalna kanalizacija je priključena na javni kanalizacijski sistem, ki se zaključuje na CCN. Priključitev pod pogoji pristojnega upravljalca javnega kanalizacijskega sistema.

III. Električno omrežje

Preko območja potekata dve trasi VN daljnovidov z varovalnim koridorjem.

V območju urejanja oziroma v neposredni bližini so zgrajeni elektroenergetski vodi in objekti v lasti Elektra Maribor d.d.: – nizkonapetostno omrežje (podzemno) iz TP 20/0,4 Žolgarjeva ulica (t-675, I-01 Ostali odjem, I-02 Interspar, I-05 Šport-top dom, I-05 New yorker-skupna raba).

Med projektiranjem predvidenih objektov se mora investitor oziroma projektant s točno lokacijo obstoječih elektroenergetskih vodov in naprav, katere je potrebno vrisati v situacijo komunalnih vodov. Podatke si mora pridobiti na OE Slovenska Bistrica.

Pred pričetkom gradbenih del se morajo izvajalci seznaniti s točno lokacijo obstoječih elektroenergetskih vodov ter naročiti zakoličbo kablov pri OE Slovenska Bistrica.

Priključitev pod pogoji pristojnega upravljalca elektroenergetskega sistema.

IV. Javna razsvetljava

Kablovodi javne razsvetljave so predvideni ob servisnih cestah. Razvod kablov javne razsvetljave se izvede v kabelski kanalizaciji elektroenergetskega razvoda, iz obstoječe TP.

Tipi svetilk in drogov za javno razsvetljava se določijo enotno. Svetilke se razporedijo tako, da bo jakost osvetlitve ustrezala veljavnim tehničnim normativom in standardom (varčne ali diodne svetilke).

Preprečitev svetlobnega onesnaževanja:

– Pri načrtovanju in gradnji razsvetljave cest in javnih površin je potrebno upoštevati predpise o mejnih vrednostih svetlobnega onesnaževanja.

– Za osvetljevanje naj se uporabljajo žarnice, ki oddajajo rumeno, oranžno oziroma rdečo svetlobo in ne oddajajo UV spektra; to so natrijeve plinske žarnice (nizkotlačne ali visokotlačne). Neprimerne so nizkotlačne in visokotlačne živosrebrne žarnice.

– Svetilke naj bodo neprodušno zaprte, da ne predstavljajo pasti za žuželke, in usmerjene v tla, brez sevanja svetlobe nad vodoravnico.

– Osvetljenost javnih površin se zmanjša tako, da se med 23:00 in 05:00 del svetilk izklopi ali se vsem zmanjša svetilnost.

V. Telekomunikacijsko omrežje

Kabelsko komunikacijsko omrežje

Predvidene objekte je treba vključiti v TK omrežje na osnovi prostih kapacitet centrale, za kar bo potrebno dograditi TK kabelsko omrežje in priključke pod pogoji upravljalca in naročiti projekt. Obstoječe TK omrežje glede na pozidavo treba ustrezno zaščititi, prestaviti in razširiti na osnovi projektne rešitve.

Brezžično komunikacijsko omrežje

Dovoljena je gradnja gradbeno inženirskih objektov skladno s klasifikacijo vrst objektov CC-SI oddelek 22/Cevovodi, komunikacijsko omrežje in elektroenergetski vodi.

VI. Ogrevanje

V objektih se predvidijo individualna kurišča. V primeru realizacije večih faz hkrati je možna izgradnja skupne kotlovnice. Ogrevanje mora biti na ekološko sprejemljive energente.«

8. člen

Ukrepi za varovanje okolja

Za 9. členom se doda novi 9.a člen, s sledečo vsebino:

»9.a člen

(varstvo kulturne dediščine)

V območju urejanja se nahaja enota kulturne dediščine: Slovenska Bistrica – Rimska cesta Celeia-Poetovio (EŠD 6891), ki je zavarovana z Odlokom o razglasitvi kulturnih spomenikov lokalnega pomena za Občino Slovenska Bistrica (Uradni list RS, št. 23/13).

Načrtovana gradbena dela in ureditvena dela se morajo načeloma izogniti zavarovani trasi rimske ceste.

Za vse posege na območju registrirane naselbinske dediščine je treba v fazi projektiranja pridobiti kulturnovarstveno soglasje pristojnega zavoda za varstvo kulturne dediščine.

Pred posegom v prostor je priporočljivo opraviti predhodne arheološke raziskave. Obseg predhodnih arheoloških raziskav opredeli pristojna javna služba. Za izvedbo arheološke raziskave je treba pridobiti soglasje za raziskavo in odstranitev arheološke ostaline v skladu s predpisi s področja varstva kulturne dediščine.

Kolikor predhodne arheološke raziskave niso bile opravljene pred začetkom izvedbe zemeljskih del, je treba zaradi varstva arheoloških ostalin pooblaščenim osebam javne službe za varstvo dediščine omogočiti dostop do zemljišč, kjer se bodo izvajala zemeljska dela in opravljanje strokovnega nadzora nad posegi. Investitor mora o začetku del vsaj 10 dni prej obvestiti

pristojno območno enoto Zavoda za varstvo kulturne dediščine Slovenije.

O vseh posegih v zemeljske plasti velja varstveni režim za arheološke ostaline, ki najditelja ali lastnika zemljišča ali investitorja ali odgovornega vodjo del ob odkritju arheološke ostaline zavezuje, da najdbo zavaruje nepoškodovano na mestu odkritja in o najdbi obvesti pristojno območno enoto Zavoda za varstvo kulturne dediščine Slovenije.«

IV. KONČNE DOLOČBE

9. člen

Inšpekcijsko nadzorstvo nad izvajanjem sprememb in dopolnitev OLN opravljajo pristojne inšpekcijske službe.

10. člen

Spremembe in dopolnitve OLN so stalno na vpogled na Občini Slovenska Bistrica.

11. člen

Odlok začne veljati osmi dan po objavi v Uradnem listu Republike Slovenije.

Št. 9000-18/2018-0203-08
Slovenska Bistrica, dne 3. oktobra 2018

Župan
Občine Slovenska Bistrica
dr. Ivan Žagar l.r.

3293. Sklep o ukinitvi statusa zemljišča splošno ljudsko premoženje

Občinski svet Občine Slovenska Bistrica je na 23. redni seji dne 3. 10. 2018 sprejel naslednji

S K L E P

I.

S tem sklepom se ukine status zemljišča splošno ljudsko premoženje za nepremičnino:

– parc. št. 116, k.o. 752 – Spodnja Nova vas: 105,00 m², splošno ljudsko premoženje, zazidano stavbno zemljišče, vrsta rabe: cesta.

Nepremičnina postane last Občine Slovenska Bistrica, s čimer odpade zakonska prepoved pravnega prometa.

II.

S tem sklepom se predlaga vpis zaznambe grajeno javno dobro lokalnega pomena – občinska cesta na nepremičnini:

– parc. št. 116, k.o. 752 – Spodnja Nova vas: 105,00 m², splošno ljudsko premoženje, zazidano stavbno zemljišče, vrsta rabe: cesta.

Na nepremičnini se vpiše zaznamba grajeno javno dobro lokalnega pomena – občinska cesta.

III.

Ta sklep začne veljati naslednji dan po objavi v Uradnem listu Republike Slovenije.

Št. 9000-18/2018-0203-11d
Slovenska Bistrica, dne 4. oktobra 2018

Župan
Občine Slovenska Bistrica
dr. Ivan Žagar l.r.

3294. Sklep o ukinitvi statusa javno dobro

Občinski svet Občine Slovenska Bistrica je na 23. redni seji dne 3. 10. 2018 sprejel naslednji

S K L E P

I.

S tem sklepom se ukine status javno dobro na nepremičninah:

– parc. št. 1517/2, k.o. 725 – Kot: 1.490 m², javno dobro, vrsta rabe: cesta;

– parc. št. 1530/1, k.o. 725 – Kot: 784 m², javno dobro, vrsta rabe: cesta;

– parc. št. 1627, k.o. 725 – Kot: 12.527 m², javno dobro, vrsta rabe: cesta;

– parc. št. 395/3, k.o. 736 – Visole: 363 m², javno dobro, vrsta rabe: cesta;

– parc. št. 496, k.o. 736 – Visole: 24.708 m², javno dobro, vrsta rabe: cesta;

– parc. št. *110, k.o. 738 – Prebukovje: 7 m², javno dobro, vrsta rabe: cesta;

– parc. št. 875/2, k.o. 738 – Prebukovje: 1.655 m², javno dobro, vrsta rabe: cesta;

– parc. št. 880/3, k.o. 738 – Prebukovje: 17 m², javno dobro, vrsta rabe: gozdno zemljišče;

– parc. št. 880/5, k.o. 738 – Prebukovje: 184 m², javno dobro, vrsta rabe: gozdno zemljišče;

– parc. št. 913, k.o. 738 – Prebukovje: 1.038 m², javno dobro, vrsta rabe: cesta;

– parc. št. 914/4, k.o. 738 – Prebukovje: 35.871 m², javno dobro, vrsta rabe: cesta;

– parc. št. 1479, k.o. 751 – Črešnjevce: 3.796 m², javno dobro, vrsta rabe: cesta;

– parc. št. 1590, k.o. 751 – Črešnjevce: 223 m², javno dobro, vrsta rabe: cesta;

– parc. št. 683/4, k.o. 752 – Spodnja Nova vas: 2.780 m², javno dobro, vrsta rabe: cesta;

– parc. št. 683/5, k.o. 752 – Spodnja Nova vas: 219 m², javno dobro, vrsta rabe: cesta;

– parc. št. 2511/2, k.o. 753 – Slovenska Bistrica: 97 m², javno dobro, vrsta rabe: del dvorišča;

– parc. št. 2511/3, k.o. 753 – Slovenska Bistrica: 27 m², javno dobro, vrsta rabe: del dvorišča;

– parc. št. 2014, k.o. 765 – Vrhole pri Konjicah: 815 m², javno dobro, vrsta rabe: pot;

– parc. št. 2036/1, k.o. 765 – Vrhole pri Konjicah: 1.957 m², javno dobro, vrsta rabe: cesta;

– parc. št. 2037/5, k.o. 765 – Vrhole pri Konjicah: 637 m², javno dobro, vrsta rabe: cesta;

– parc. št. 627, k.o. 766 – Cigonca: 1.267 m², javno dobro Slovenska Bistrica, vrsta rabe: cesta;

– parc. št. 631, k.o. 766 – Cigonca: 745 m², javno dobro Slovenska Bistrica, vrsta rabe: pot.

Nepremičnine postanejo last Občine Slovenska Bistrica.

II.

S tem sklepom se predlaga vpis zaznambe grajeno javno dobro lokalnega pomena – občinska cesta na nepremičninah:

– parc. št. 1517/2, k.o. 725 – Kot: 1.490 m², javno dobro, vrsta rabe: cesta;

– parc. št. 1530/1, k.o. 725 – Kot: 784 m², javno dobro, vrsta rabe: cesta;

– parc. št. 1627, k.o. 725 – Kot: 12.527 m², javno dobro, vrsta rabe: cesta;

– parc. št. 395/3, k.o. 736 – Visole: 363 m², javno dobro, vrsta rabe: cesta;

– parc. št. 496, k.o. 736 – Visole: 24.708 m², javno dobro, vrsta rabe: cesta;

– parc. št. *110, k.o. 738 – Prebukovje: 7 m², javno dobro, vrsta rabe: cesta;

– parc. št. 875/2, k.o. 738 – Prebukovje: 1.655 m², javno dobro, vrsta rabe: cesta;
 – parc. št. 913, k.o. 738 – Prebukovje: 1.038 m², javno dobro, vrsta rabe: cesta;
 – parc. št. 914/4, k.o. 738 – Prebukovje: 35.871 m², javno dobro, vrsta rabe: cesta;
 – parc. št. 1479, k.o. 751 – Črešnjevce: 3.796 m², javno dobro, vrsta rabe: cesta;
 – parc. št. 1590, k.o. 751 – Črešnjevce: 223 m², javno dobro, vrsta rabe: cesta;
 – parc. št. 683/4, k.o. 752 – Spodnja Nova vas: 2.780 m², javno dobro, vrsta rabe: cesta;
 – parc. št. 683/5, k.o. 752 – Spodnja Nova vas: 219 m², javno dobro, vrsta rabe: cesta;
 – parc. št. 2014, k.o. 765 – Vrhole pri Konjicah: 815 m², javno dobro, vrsta rabe: pot;
 – parc. št. 2036/1, k.o. 765 – Vrhole pri Konjicah: 1.957 m², javno dobro, vrsta rabe: cesta;
 – parc. št. 2037/5, k.o. 765 – Vrhole pri Konjicah: 637 m², javno dobro, vrsta rabe: cesta;
 – parc. št. 627, k.o. 766 – Cigonca: 1.267 m², javno dobro Slovenska Bistrica, vrsta rabe: cesta;
 – parc. št. 631, k.o. 766 – Cigonca: 745 m², javno dobro Slovenska Bistrica, vrsta rabe: pot.
 Na nepremičninah se vpiše zaznamba grajeno javno dobro lokalnega pomena – občinska cesta.

III.

Ta sklep začne veljati naslednji dan po objavi v Uradnem listu Republike Slovenije.

Št. 9000-18/2018-0203-11c
Slovenska Bistrica, dne 4. oktobra 2018

Župan
Občine Slovenska Bistrica
dr. Ivan Žagar l.r.

3295. Sklep o ukinitvi statusa grajeno javno dobro lokalnega pomena – občinska cesta

Občinski svet Občine Slovenska Bistrica je na 23. redni seji dne 3. 10. 2018 sprejel naslednji

S K L E P

I.

S tem sklepom se ukine status grajeno javno dobro lokalnega pomena – občinska cesta na nepremičninah:
 – parc. št. 1660/14, k.o. 753 – Slovenska Bistrica: 120 m², vknjižena lastninska pravica na Občino Slovenska Bistrica, vrsta rabe: del parkirišča;
 – parc. št. 2508/4, k.o. 753 – Slovenska Bistrica: 42 m², vknjižena lastninska pravica na Občino Slovenska Bistrica, vrsta rabe: cesta.

Nepremičnine postanejo brez omejitve oziroma zaznambe zaznamba grajeno javno dobro lokalnega pomena – občinska cesta.

II.

Ta sklep začne veljati naslednji dan po objavi v Uradnem listu Republike Slovenije.

Št. 9000-18/2018-0203-11e
Slovenska Bistrica, dne 4. oktobra 2018

Župan
Občine Slovenska Bistrica
dr. Ivan Žagar l.r.

3296. Sklep o vzpostavitvi statusa grajeno javno dobro lokalnega pomena – občinska cesta

Občinski svet Občine Slovenska Bistrica je na 23. redni seji dne 3. 10. 2018 sprejel naslednji

S K L E P

I.

S tem sklepom se vzpostavlja status grajeno javno dobro lokalnega pomena – občinska cesta na nepremičninah:

– parc. št. 1516/1, k.o. 725 – Kot: 2.941,00 m², vknjižena lastninska pravica na Občino Slovenska Bistrica, vrsta rabe: cesta;
 – parc. št. 1623, k.o. 725 – Kot: 71.111 m², vknjižena lastninska pravica na Občino Slovenska Bistrica, vrsta rabe: cesta;

– parc. št. 144/6, k.o. 748 – Spodnja Polskava: 217 m², vknjižena lastninska pravica na Občino Slovenska Bistrica, vrsta rabe: cesta;

– parc. št. 477/166, k.o. 750 – Vrhloga: 547 m², vknjižena lastninska pravica na Občino Slovenska Bistrica, vrsta rabe: cesta;
 – parc. št. 69/39, k.o. 751 – Črešnjevce: 400 m², pravica na Občino Slovenska Bistrica, vrsta rabe: cesta;

– parc. št. 686/316, k.o. 751 – Črešnjevce: 830 m², vknjižena lastninska pravica na Občino Slovenska Bistrica, vrsta rabe: cesta;

– parc. št. 686/317, k.o. 751 – Črešnjevce: 168 m², vknjižena lastninska pravica na Občino Slovenska Bistrica, vrsta rabe: cesta;

– parc. št. 1696/12, k.o. 753 – Slovenska Bistrica: 1.161 m², knjižena lastninska pravica na Občino Slovenska Bistrica, vrsta rabe: cesta;

– parc. št. 1696/13, k.o. 753 – Slovenska Bistrica: 1.011 m², knjižena lastninska pravica na Občino Slovenska Bistrica, vrsta rabe: cesta;

– parc. št. 1696/16, k.o. 753 – Slovenska Bistrica: 29 m², knjižena lastninska pravica na Občino Slovenska Bistrica, vrsta rabe: cesta;

– parc. št. 317/19, k.o. 754 – Zgornja Bistrica: 227 m², knjižena lastninska pravica na Občino Slovenska Bistrica, vrsta rabe: cesta;

– parc. št. 260/8, k.o. 768 – Hošnica: 448 m², knjižena lastninska pravica na Občino Slovenska Bistrica, vrsta rabe: cesta;

– parc. št. 294/32, k.o. 768 – Hošnica: 313 m², knjižena lastninska pravica na Občino Slovenska Bistrica, vrsta rabe: cesta.

Nepremičnine pridobijo omejitev oziroma zaznambo grajeno javno dobro lokalnega pomena – občinska cesta.

II.

Ta sklep začne veljati naslednji dan po objavi v Uradnem listu Republike Slovenije.

Št. 9000-18/2018-0203-11f
Slovenska Bistrica, dne 4. oktobra 2018

Župan
Občine Slovenska Bistrica
dr. Ivan Žagar l.r.

SLOVENSKE KONJICE

3297. Odlok o ustanovitvi javnega zavoda »Zavod za šport Slovenske Konjice«

Na podlagi 3. in 18. člena Zakona o zavodih (Uradni list RS, št. 12/91, 45/94 Odl. US: U-I-104/92, 8/96, 18/98 Odl. US: U-I-34/98, 36/00 – ZPDZC, 127/06 – ZJZP), 44. člena Zakona o

športu (Uradni list RS, št. 29/17 in 21/18 – ZNOrg) in 16. člena Statuta Občine Slovenske Konjice (Uradni list RS, št. 87/15, 12/16 – popravek in 69/17) je Občinski svet Občine Slovenske Konjice na 34. redni seji dne 27. 9. 2018 sprejel

O D L O K

o ustanovitvi javnega zavoda »Zavod za šport Slovenske Konjice«

I. SPLOŠNE DOLOČBE

1. člen

(1) S tem odlokom Občina Slovenske Konjice ustanavlja javni zavod »Zavod za šport Slovenske Konjice« (v nadaljnjem besedilu: zavod).

(2) Zavod za šport je ustanovljen za izvajanje nacionalnega programa športa, letnega programa športa, za upravljanje, urejanje in vzdrževanje športnih objektov, športnih igrišč in otroških igral v lasti Občine Slovenske Konjice ter za opravljanje administrativnih, strokovnih, organizacijskih, tehničnih in drugih del na področju športa na območju Občine Slovenske Konjice.

(3) Ustanoviteljske pravice izvršuje občinski svet.

2. člen

Izrazi, uporabljeni v tem odloku, imajo naslednji pomen:

a) športni objekti so javni športni objekti v lasti občine, ki se uporabljajo kot javno dobro in za namen, za katerega so bili zgrajeni in urejeni. Javni športni objekti so opredeljeni z aktom o določitvi javnih športnih objektov Občine Slovenske Konjice,

b) športna igrišča so za športno dejavnost opremljene in urejene površine in prostori v lasti občine,

c) otroška igrala so igrala na površinah v lasti občine, ki niso prenesena v upravljanje vrtcem, šolam ali s katerimi dejansko upravljajo krajevne skupnosti.

3. člen

Javni interes Občine Slovenske Konjice na področju športa obsega zlasti:

– zagotavljanje in spodbujanje pogojev za opravljanje in razvoj športnih dejavnosti,

– načrtovanje, gradnjo in vzdrževanje javnih športnih objektov,

– ustvarjanje možnosti za razvoj posameznih športnih panog, društev in združenj, zlasti na področju športne vzgoje, športne rekreacije, kakovostnega športa, vrhunskega športa, športa invalidov,

– športno vzgojo v javnih zavodih ter razvoj le-te, izobraževanje in raziskovanje za potrebe športne dejavnosti.

II. IME IN SEDEŽ ZAVODA

4. člen

(1) Ime zavoda se glasi: Zavod za šport Slovenske Konjice.

(2) Sedež zavoda je v Slovenskih Konjicah, Šolska ulica 3a.

(3) Zavod lahko spremeni ime in sedež le v soglasju z ustanoviteljem.

III. PEČAT ZAVODA

5. člen

Zavod ima svoj pečat. Pečat je okrogle oblike premera 35 mm. V sredini se nahaja grb Občine Slovenske Konjice, na obodu pa je izpisano: Zavod za šport Slovenske Konjice, v nadaljevanju pa Občina Slovenske Konjice. V primeru, da zavod uporablja več pečatov z v zgornjem odstavku navedeno vsebino, mora pečate oštevilčiti z zaporednimi števkami.

IV. DEJAVNOST ZAVODA

6. člen

(1) Zavod opravlja zlasti naslednje naloge:

– upravlja in vzdržuje športne objekte,

– upravlja in vzdržuje športna igrišča in otroška igrala na javnih površinah, razen igral s katerimi upravljajo vrtci, osnovne šole ali drugi upravljavci,

– pripravlja objekte za vadbo in tekmovanje,

– opravlja in organizira vzdrževanje objektov, delov objektov in naprav, igrišč, opreme in tehnične opreme, ki je v upravljanju zavoda,

– zagotavlja normalno delovanje vseh objektov, ki jih ima v upravljanju, kakor tudi ostalih pripadajočih občinskih objektov,

– oddaja prostore v športnih objektih in usklajuje interese med posameznimi uporabniki,

– skrbi za zavarovanje objektov in opreme ter skrbi za varnost delovanja objektov in naprav,

– načrtovanje, obnova, izgradnja in upravljanje javnih športnih objektov v občini,

– izvaja del letnega programa športa v občini, ki se sofinancira iz javnih sredstev,

– daje pobude in predloge ustanovitelju za izboljšanje stanja v športu, skrbi za celovit razvoj športa v občini,

– pripravlja strokovna gradiva in izvaja naloge za ustanovitelja s področja dejavnosti zavoda, sodeluje z upravnimi organi, strokovnimi institucijami in drugimi,

– daje strokovno in organizacijsko pomoč športnim društvom in klubom,

– organizira in izvaja programe športne vzgoje in razne športne dejavnosti za otroke, mladino, invalide, sodeluje pri kulturno-športnih prireditvah neprofitnega značaja in raznih rekreativnih prireditvah za mladino,

– organizira in izvaja druge športne in kulturne športne dejavnosti, tudi komercialne programe v skladu z zakonom, v skladu z namembnostjo posameznih prostorov, objektov in naprav ter glede na proste časovne in prostorske kapacitete,

– usklajuje programe interesnih dejavnosti s programi obveznih pedagoških ur športa, kadar je to potrebno,

– spremlja in analizira naloge v športu ter izvaja letne programe v športu,

– načrtuje izobraževanja in usposabljanja strokovnih delavcev za delo v športu,

– zbira in daje podatke za potrebe informatike v športu.

(2) S predhodnim soglasjem ustanovitelja zavod lahko izvaja tudi druge naloge:

– upravlja z drugimi športnimi objekti na območju občine, katerih zainteresirani lastniki nimajo urejenega celotnega upravljanja ter rednega vzdrževalca,

– opravlja druge dejavnosti, ki dopolnjujejo osnovne dejavnosti zavoda.

(3) S soglasjem občinskega sveta se dejavnost zavoda lahko razširi tudi na območja drugih občin, za kar se sklene posebna pogodba.

7. člen

(1) Zavod je registriran za opravljanje javne službe na področju:

– H52.220 Spremljajoče storitvene dejavnosti v vodnem prometu

– N81.100 Vzdrževanje objektov in hišniška dejavnost

– R93.110 Obratovanje športnih objektov

– R93.292 Dejavnost smučarskih centrov in smučičšč

– R93.190 Druge športne dejavnosti

– R93.299 Druge dejavnosti za prosti čas

(2) Zavod v okviru javne službe opravlja tudi druge dejavnosti:

– H55.30 Gostinske storitve prehrane

– H49.320 Obratovanje taksijev

– H49.310 Mestni in primestni kopenski potniški promet in tovorni promet

- H49.391 Medkrajevni in drug cestni potniški promet
 - I63.220 Druge pomožne dejavnosti v vodnem prometu
 - I56.300 Točenje pijač in napitkov v točilnicah in dnevnih barih
 - K74.852 Fotokopiranje in drugo razmnoževanje
 - K74.70 Čiščenje objektov in opreme
 - L68.320 Upravljanje z nepremičninami za plačilo ali po pogodbi
 - L68.200 Oddajanje in obratovanje lastnih ali najetih nepremičnin
 - M69.200 Računovodske, knjigovodske in revizijske dejavnosti, davčno svetovanje
 - M73.120 Oglaševanje
 - M73.120 Posredovanje oglaševalskega prostora
 - N82.300 Organiziranje razstav, sejmov, srečanj
 - N77.210 Dajanje športne opreme v najem in zakup
 - O92.622 Dejavnost smučarskih centrov in smučišč
 - P85.510 Izobraževanje, izpopolnjevanje in usposabljanje na področju športa in rekreacije
 - R93.130 Obratovanje fitnes objektov.
- (3) Zavod lahko doda ali spremeni dejavnost le s soglasjem ustanovitelja.

8. člen

V kolikor je potrebna podrobnejša razčlenitev posameznih dejavnosti iz prejšnjega člena, jih zavod določi z ustreznim aktom tako, da so razvidne osnovne storitve zavoda v skladu s 1. členom tega odloka.

9. člen

Zavod upravlja tudi z drugimi objekti, ki jih prenese v upravljanje zavodu ustanovitelj.

V. ORGANI ZAVODA

10. člen

Organa zavoda sta:

- svet zavoda (ki opravlja tudi funkcijo strokovnega sveta),
- direktor.

Svet zavoda

11. člen

- (1) Zavod upravlja svet zavoda, ki ima sedem članov:
- tri predstavnike ustanovitelja, ki jih imenuje občinski svet,
 - dva predstavnika delavcev javnega zavoda, ki ga na neposrednih in tajnih volitvah izvolijo delavci zavoda izmed zaposlenih delavcev zavoda na predlog strokovnega sveta, reprezentativnega sindikata in zbora delavcev,
 - dva predstavnika športnih klubov in društev, izvajalcev letnega programa športa, oziroma zainteresirane javnosti, ki so v zadnjem letu prejeli sredstva za izvajanje programa športa. Postopek izvedbe volitev določi Svet zavoda s pravilnikom, ki ga potrdi občinski svet.
- (2) Svet zavoda odloča z večino vseh članov sveta.
- (3) V primeru neodločenega rezultata pri glasovanju, je odločilen glas predsednika.
- (4) Direktor in sindikalni zaupnik ne moreta biti člana sveta zavoda.
- (5) Volitve so veljavne, če se jih udeleži več kot polovica delavcev zavoda. Izvoljena sta kandidata, ki sta dobila največ glasov delavcev, ki so volili.
- (6) Svet zavoda najkasneje 60 dni pred iztekom mandata določi rokovnik za izvedbo volitev in imenuje tričlansko komisijo, ki vodi postopek izvolitve predstavnika delavcev v svet

in pripravi končno poročilo, ki ga predloži svetu po njegovem konstituiranju.

12. člen

- (1) Mandatna doba članov sveta traja 4 leta in so po poteku mandata lahko ponovno izvoljeni oziroma imenovani.
- (2) Članu sveta zavoda preneha mandat pred potekom dobe, za katero je bil imenovan oziroma izvoljen, če:
- odstopi,
 - zaradi bolezni, daljše odsotnosti ali iz drugih razlogov ne more več opravljati funkcije člana sveta zavoda,
 - je razrešen,
 - mu preneha delovno razmerje v zavodu.
- (3) Člana sveta zavoda razreši za volitve oziroma imenovanje pristojni organ na način in po postopku, določenem za imenovanje.
- (4) Ko svet zavoda ugotovi, da je članu iz razlogov iz zgornjega odstavka prenehal mandat, o tem takoj obvesti pristojne za imenovanje oziroma izvolitev novega člana. Če je potekel mandat predstavniku delavcev, takoj določi rokovnik in imenuje tričlansko komisijo v skladu z zadnjim odstavkom 11. člena.
- (5) Predsednika in namestnika predsednika sveta izvolijo člani na prvi seji sveta. Prvo sejo skliče direktor v roku 30 dni po izvolitvi oziroma imenovanju vseh članov sveta zavoda.

13. člen

- Svet zavoda ima poleg pristojnosti, ki jih določa zakon, še naslednje pristojnosti:
- sprejema splošne akte zavoda, ki jih določata zakon in akt o ustanovitvi, s soglasjem ustanovitelja,
 - daje soglasje k aktu o notranji organizaciji in sistemizaciji delovnih mest,
 - sprejema program dela zavoda in spremlja njegovo izvrševanje,
 - spremlja, ocenjuje in analizira delo zavoda,
 - imenuje in razrešuje direktorja zavoda, po predhodnem soglasju ustanovitelja,
 - ocenjuje delo direktorja zavoda,
 - ustanovitelju predlaga revizijo poslovanja,
 - sklepa pogodbo o zaposlitvi z direktorjem,
 - predlaga ustanovitelju spremembo ali razširitev dejavnosti,
 - razpisuje volitve članov v svet zavoda,
 - odloča o varstvu pravic delavcev kot drugostopenjski organ,
 - opravlja druge, z zakonom ali aktom o ustanovitvi ter drugimi splošnimi akti zavoda določene naloge,
 - sprejema finančni načrt in zaključni račun,
 - opravlja nadzor nad poslovanjem zavoda.

Direktor zavoda

14. člen

- (1) Odgovorna oseba zavoda je direktor, ki organizira in vodi delo in poslovanje zavoda ter predstavlja in zastopa zavod brez omejitev v okviru dejavnosti, za katero je zavod registriran.
- (2) Direktor zavoda je odgovoren za zakonitost in strokovnost dela zavoda svetu zavoda in ustanovitelju.
- (3) Direktorja imenuje in razrešuje svet zavoda, s soglasjem ustanovitelja. Javni razpis se objavi v sredstvih javnega obveščanja po predhodnem mnenju sveta zavoda.
- (4) Mandat direktorja traja štiri leta, po izteku te dobe je lahko vnovič imenovan.
- (5) Za direktorja je lahko imenovan kandidat, ki poleg splošnih pogojev izpolnjuje še naslednje pogoje:
- imeti mora doseženo najmanj izobrazbo prve bolonjske stopnje, in sicer:
 - specializacijo po višješolski izobrazbi (prejšnjo) ali
 - visokošolsko strokovno izobrazbo (prejšnjo) ali
 - visokošolsko strokovno izobrazbo ali
 - visokošolsko univerzitetno izobrazbo.

(6) Poleg pogoja iz prejšnjega odstavka tega člena mora kandidat za direktorja izpolnjevati še naslednje pogoje:

- da ima najmanj 5 let delovnih izkušenj, od tega najmanj 3 leta na vodstvenih funkcijah,
- da ima sposobnost za vodenje in organiziranje dela,
- poznavanje dejavnosti s področja delovanja zavoda in športnih organizacij v lokalni skupnosti.

(7) Direktor v okviru svojih pristojnosti:

- organizira, načrtuje in vodi delo zavoda,
- predlaga poslovno politiko, letni program dela in finančni načrt zavoda,
- sprejema ukrepe za izvajanje poslovne politike na osnovi sprejetega poslovnega načrta,
- izvršuje sklepe sveta zavoda,
- sodeluje z ustanoviteljem in izvajalci sorodnih programov na lokalnem, nacionalnem in mednarodnem nivoju, sredstvi javnega obveščanja in drugimi ustanovami,
- sprejema strateški načrt,
- sprejema kadrovske načrte,
- sprejme akt o notranji organizaciji in sistemizaciji delovnih mest po predhodnem soglasju Sveta zavoda,
- predstavlja zavod navzven,
- samostojno vodi in načrtuje projekte v okviru delovnega procesa,
- sprejema in izvaja akte v skladu z zakonom,
- opravlja tudi druge naloge v skladu s predpisi in za katere ga pooblasti svet zavoda.

VI. ZAGOTAVLJANJE SREDSTEV ZAVODA IN FINANCIRANJE

15. člen

(1) Za opravljanje dejavnosti zagotovi ustanovitelj nepremičnine in opremo, ki jo je zavod uporabljal za opravljanje dejavnosti do uveljavitve tega odloka in jo izkazuje v bilanci stanja za zadnje leto poslovanja.

(2) Zavod upravlja s premoženjem in nepremičnim stvarnim premoženjem, ki je v lasti ustanovitelja. Zavod sme oddati nepremično premoženje, s katerim upravlja, v uporabo, najem le ob predhodnem pisnem soglasju ustanovitelja.

(3) Pri upravljanju s premoženjem Občine Slovenske Konjice je zavod dolžan ravnati po veljavni zakonodaji, ki ureja ravnanje s stvarnim premoženjem samoupravnih lokalnih skupnosti.

(4) Zavod je dolžan upravljati premoženje iz prvega odstavka tega člena s skrbnostjo dobrega gospodarja.

16. člen

(1) Zavod pridobiva sredstva za izvajanje dejavnosti:

- iz sredstev proračuna ustanovitelja,
- iz drugih javnih sredstev,
- s prodajo storitev uporabnikom,
- z dotacijami, sponzorstvi, darili in iz drugih zakonitih virov na način in pod pogoji, določenimi z zakonom,
- s kandidaturo na javnih natečajih in razpisih (v RS in mednarodnih).

(2) Zavod pridobiva proračunska sredstva na podlagi dogovorjenega in finančno ovrednotenega letnega programa, ki je občinskega in nacionalnega pomena, kar ustanovitelj vsako leto določi v odloku o proračunu.

(3) Zavod lahko ustanovi sklad za razvoj in pospeševanje športa.

17. člen

(1) Presežek prihodkov nad odhodki zavod uporablja za razvoj svoje dejavnosti, v skladu z letnim planom in predhodnim soglasjem ustanovitelja.

(2) O načinu in višini pokrivanja primanjkljaja sredstev za delo, ki ga ni mogoče pokriti iz drugih razpoložljivih sredstev zavoda, odloča ustanovitelj na predlog direktorja po predhodnem soglasju sveta zavoda.

VII. PRAVICE IN OBVEZNOSTI USTANOVITELJICE DO ZAVODA

18. člen

Ustanoviteljica ima do zavoda naslednje pravice in obveznosti:

- daje soglasje k finančnemu načrtu in programu dela,
- ugotavlja skladnost programov dela, finančnih načrtov in razvojnih načrtov s plani ustanoviteljice,
- spremlja skladnost porabe sredstev z letnimi programi in finančnimi načrti,
- daje soglasje k zaključnemu računu,
- odloča o statusnih spremembah,
- zagotavlja sredstva za delo zavoda in druge vrste pomoči, ki nimajo materialnega značaja,
- opravlja druge zadeve, določene s tem odlokom in drugimi predpisi.

VIII. PRAVICE, OBVEZNOSTI IN ODGOVORNOSTI ZAVODA V PRAVNEM PROMETU

19. člen

(1) Zavod je pravna oseba in nastopa v pravnem prometu, povezanim z dejavnostjo, za katero je ustanovljen, samostojno.

(2) Zavod odgovarja za svoje obveznosti do višine sredstev, s katerimi razpolaga.

(3) Zavod je dolžan obveščati ustanovitelja dvakrat letno o rezultatih poslovanja ter mu dati druge podatke o poslovanju v skladu z zakonom.

(4) Zavod pri izvajanju svoje dejavnosti upošteva postopke področne zakonodaje o javnem naročanju.

20. člen

(1) Zavod lahko sklepa pogodbe in opravlja druge pravne posle samo v okviru dejavnosti, ki so vpisane v sodni register.

(2) Zavod nastopa v pravnem prometu neomejeno in upravlja z vsem premoženjem. Z nepremičnim premoženjem nastopa in upravlja javni zavod samo po poprejšnjem soglasju ustanovitelja.

IX. SPLOŠNI AKTI ZAVODA

21. člen

(1) Zavod ima tudi druge splošne akte, s katerimi se urejajo vprašanja, pomembna za delo in poslovanje zavoda, in sicer zlasti:

- organizacija in način poslovanja zavoda,
- pristojnosti organov zavoda,
- pooblastila za zastopanje in podpisovanje,
- volitve članov v organe zavoda,
- odnos med zavodom, športnimi društvi in klubi ter zainteresirano javnostjo na področju športa,
- program dela,
- akt o notranji organizaciji in sistemizaciji,
- kadrovske načrte,
- pravilnik o splošnih pogojih poslovanja,
- letni delovni načrt javnega zavoda,
- pravilnik o varovanju osebnih podatkov,
- pravilnik o oddaji javnih naročil male vrednosti,
- pravilnik o računovodstvu,
- pravilnik o varstvu pri delu,
- varnostna ocena s požarnim redom,
- drugo.

(2) Druge splošne akte sprejme svet zavoda, če ni določeno, da jih sprejme direktor.

X. JAVNOST DELA

22. člen

Delo zavoda je javno. O delu zavoda obvešča javnost direktor zavoda ali oseba, ki jo pooblasti.

XI. VAROVANJE POSLOVNE SKRIVNOSTI

23. člen

(1) Direktor zavoda in drugi delavci zavoda morajo varovati listine in podatke, do katerih pridejo oziroma se z njimi seznanijo pri opravljanju dejavnosti zavoda in so določeni za poslovno skrivnost.

(2) Osebe iz prejšnjega odstavka morajo varovati poslovno skrivnost tudi po prenehanju delovnega razmerja.

(3) Za poslovno skrivnost se štejejo:

- podatki in dokumenti, ki so z zakonom in drugimi predpisi določeni za tajne;
- podatki in dokumenti, ki jih svet zavoda določi za poslovno skrivnost;
- podatki in dokumenti, ki jih direktor zavoda v okviru svojih pristojnosti določi za poslovno skrivnost;
- podatki in dokumenti, ki jih zavodu zaupno sporoči pristojni organ ali druga organizacija;
- podatki in dokumenti o vseh v zavodu zaposlenih delavcih.

XII. PREHODNE IN KONČNE DOLOČBE

24. člen

(1) Z dnem uveljavitve tega odloka opravlja delo direktorice javnega zavoda dosedanja direktorica do izteka mandata.

(2) Z dnem uveljavitve tega odloka člani sveta zavoda nadaljujejo z delom do izteka mandata za katerega so bili imenovani.

25. člen

Z uveljavitvijo tega odloka preneha veljati Odlok o ustanovitvi Zavoda za šport Slovenske Konjice (Uradni list RS, št. 44/92, 45/00 in 46/03).

26. člen

Ta odlok začne veljati petnajsti dan po objavi v Uradnem listu Republike Slovenije.

Št. 007-0012/2018

Slovenske Konjice, dne 27. septembra 2018

Župan
Občine Slovenske Konjice
Miran Gorinšek i.r.

3298. Odlok o Občinskem podrobnem prostorskem načrtu za stanovanjsko gradnjo Bezovnik

Na podlagi 121. člena Zakona o urejanju prostora (Uradni list RS, št. 61/17), na podlagi 158. člena Odloka o Občinskem prostorskem načrtu Občine Slovenske Konjice (Uradni list RS, št. 70/16) in 16. člena Statuta Občine Slovenske Konjice (Uradni list RS, št. 87/15, 12/16 – popravek in 69/17) je Občinski svet Občine Slovenske Konjice na 34. seji dne 27. 9. 2018 sprejel

ODLOK

o Občinskem podrobnem prostorskem načrtu za stanovanjsko gradnjo Bezovnik

I. SPLOŠNE DOLOČBE

1. člen

(podlaga občinskega podrobnega prostorskega načrta)

(1) S tem odlokom se sprejme Občinski podrobni prostorski načrt za stanovanjsko gradnjo Bezovnik – v nadaljevanju OPPN.

(2) OPPN je izdelalo podjetje BIRO 2001 Maksimilijana Ozimič Zorič s.p., Trg Alfonza Šarha 1, 2310 Slovenska Bistrica, s št. proj. 19/17 – OPPN.

2. člen

(vsebina odloka)

(1) Ta odlok določa opis prostorske ureditve za gradnjo v območju obdelave, ki se načrtuje z OPPN, in sicer umestitev načrtovane ureditve v prostor, zasnovo nove stanovanjske stavbe in pogoje priključevanja na javno gospodarsko infrastrukturo in grajeno javno dobro, rešitve in ukrepe za celostno ohranjanje kulturne dediščine, rešitve in ukrepe za varovanje okolja, naravnih virov in ohranjanja narave, rešitve in ukrepe za obrambo ter varstvo pred naravnimi in drugimi nesrečami, vključno z varstvom pred požarom, etapnost izvedbe, velikost dopustnih odstopanj od funkcionalnih in tehničnih rešitev ter usmeritve za določitev meril in pogojev po izgradnji objektov in ureditvi okolja.

(2) Sestavni del OPPN so poleg tega odloka tudi tekstualni del, grafični del in priloge.

II. OPIS PROSTORSKE UREDITVE, KI SE NAČRTUJEJO Z OBČINSKIM PODROBNIM PROSTORSKIM NAČRTOM

3. člen

(opis območja obdelave)

Območje obdelave zajema del območja UN1/032-del, za kar je potrebno izdelati OPPN.

4. člen

(načrtovane prostorske ureditve)

Z OPPN se načrtuje nova gradnja na območju opuščene kmetije in predhodno odstranjenega gospodarskega objekta.

III. UREDITVENO IN VPLIVNO OBMOČJE OPPN

5. člen

(ureditveno območje)

(1) Območje OPPN obsega parcelne številke 1922/1, 1922/2, 2053, 204/14, 204/15 vse k.o. 1115 Slovenske Konjice in ostale okoliške, ki bodo potrebne za izvedbo prostorskih ureditev in ureditev komunalnih priključkov.

(2) Območje obravnave leži v mestnem jedru Slovenske Konjice, med državno cesto R II. reda 430, Škalsko ulico in meji na reko Dravinjo.

6. člen

(vplivno območje)

(1) Vplivno območje OPPN je ureditveno območje OPPN in lahko vključuje ureditve izven območja, ki so potrebne za izvedbo priključevanja na gospodarsko javno infrastrukturo in grajeno javno dobro.

(2) Območje je povezano z naseljem z javno cesto Škalsko ulico, ki poteka ob vzhodni strani območja obdelave.

(3) Predvidena realizacija programov v območju urejanja ne bo imela negativnih vplivov na obstoječo rabo prostora v okolici in ne bo predstavljala bistvenih dodatnih obremenitev na že vzpostavljeno prometno, komunalno in energetska infrastrukturo, ki jo bo potrebno ustrezno dograditi in razširiti oziroma zgraditi na novo.

(4) Vplivi novogradnje z vidika varnosti pred požarom, higienske in zdravstvene zaščite, z vidika varnosti pri uporabi in hrupa, ne bodo presejali mej dopustnih ravni.

IV. UMESTITEV NAČRTOVANE PROSTORSKE UREDITVE V PROSTOR

7. člen

(vrste gradenj)

(1) V ureditvenem območju je dovoljena gradnja novih objektov in njihova rekonstrukcija, dozidava in nadzidava ter

rušitve obstoječih starih zgradb. Sprememba namembnosti obstoječih objektov je možna v skladu z vrstami dejavnosti iz 9. člena.

(2) Dovoljena so redna in investicijska vzdrževalna dela na obstoječih objektih, kakor tudi dozidava.

(3) Gradnja nezahtevnih in enostavnih objektov je dovoljena v skladu z veljavnimi predpisi, ki urejajo gradnjo objektov glede na zahtevnost.

(4) Pri vseh gradnjah je potrebno upoštevati, da faktor zazidanosti 40 % ne bo prekoračen.

8. člen

(vrste objektov)

1/ enostanovanjska stavba namenjena stalnemu bivanju

2/ Nezahtevni in enostavni objekti v skladu z veljavnim predpisom

9. člen

(vrste dejavnosti)

V delu stanovanjske zgradbe je lahko do 40 % BTP namenjene za okolju nemoteči poslovni dejavnosti: informacijske in komunikacijske dejavnosti; finančne in zavarovalniške dejavnosti; poslovanje z nepremičninami; strokovne, znanstvene in tehnične dejavnosti.

10. člen

(pogoji za lego, velikost in oblikovanje novega objekta)

Lega objekta na zemljišču

(1) Lega stanovanjske stavbe je določena z gradbeno linijo in gradbeno mejo, ki so določene in razvidne iz situacije.

(2) Gradbena linija je črta, na katero morajo biti z enim robom postavljeni fasadni deli stanovanjskega objekta, dovoljeni so le manjši odmiki delov fasad in je 2 m oddaljena od meje s parc. št. 203/4 k.o. 1115 Slovenske Konjice.

(3) Gradbena meja je linija, ki je fasadna stena stanovanjskega objekta ne sme presehati, lahko pa se je dotika ali je od nje odmaknjena v notranjost.

(4) Umeščanje stanovanjske stavbe je ob gradbeno črto oziroma linijo znotraj gradbene meje.

(5) Nezahtevni in enostavni objekti se gradijo v oddaljenosti 1,5 m od meje s sosedi, s pisnim soglasjem je odmik lahko manjši.

Velikost in zmogljivost

(1) Tloris zgradbe je znotraj gradbene meje podolgovat (razmerje stranic 1:1,2 do 1:1,5). Sleme objekta mora potekati vzporedno z daljšo stranico objekta.

(2) Višinski gabarit ne sme presehati etažnosti P+M (1N). Nulta kota objektov (kota pritličja) se prilagodi višini terena in okoliškim objektom ter možnosti priključevanja na kanalizacijske komunalne vode.

Arhitekturno oblikovanje

(1) Oblikovanje fasad mora sloneti na kompozicijski skladnosti polnih in praznih površin (odprtih), pri čemer naj celota sledi vertikalni usmerjenosti odprtih ter njihovi medsebojni poenotenosti in kompozicijski skladnosti. Možna je izvedba manjšega in enostavnejšega balkona z izzidanim delom pod njim. Fasade naj bodo klasično ometane, nevtralnega enobarvnega tona (umazano belega do svetlo peščenega sli pastelno oker tona).

(2) Streha objekta mora biti simetrična dvokapnica naklona $40^\circ \pm 2^\circ$, krita z opečno kritino opečno rdeče barve. Osvetljevanje podstrešja je možno iz zatrepnih fasad ter preko ene večje dvokapne strešne frčade ter manjših, ki so na njo simetrično postavljene.

11. člen

(pogoji za posege na obstoječem objektu)

(1) Za velikost in oblikovanje dozidav k samostojnim enostanovanjskim stavbam je potrebno poleg določil tega odloka

za dopustno izrabo prostora in lego objektov upoštevati naslednje pogoje:

– prizidani del mora biti funkcionalno povezan z obstoječo stavbo, lahko tudi kot zaključena stanovanjska enota s svojim vhomom, s pogojem, da s tlorisno površino ne presega:

– 60 % tlorisne površine obstoječe stavbe v primeru, da je ta manjša od 130 m²,

– 40 % tlorisne površine obstoječe stavbe v primeru, da je ta večja od 130 m²;

– višinski gabarit je lahko le enak osnovni stavbi ali nižji;

– streha: naklon in kritina usklajena s streho osnovne stavbe.

(2) Za velikost in oblikovanje nadzidav samostojnih enostanovanjskih stavb je potrebno upoštevati naslednje pogoje:

– nadzidava je mogoča, če novi gabarit ne bo presegal višin obstoječe stanovanjske stavbe;

– v oblikovanju se mora podrežati obstoječi zazidavi ob soglasju ZVKDS.

12. člen

(pogoji za zunanjo ureditev)

(1) Dovoz do stanovanjske zgradbe Škalske cesta 3 je urejen z obstoječim cestnim priključkom iz Škalske ceste.

(2) Dovoz do nove stanovanjske zgradbe se predvidi iz severne strani po parc. št. 203/8, 203/5, 203/14, 203/3 in 203/4, vse k.o. 1115 Slovenske Konjice. Za ureditev dovoza bo potrebno skleniti Služnostno pogodbo z lastnikom zemljišč Občino Slovenske Konjice.

(3) Okolica objektov mora biti v čim večjem obsegu za travljena ter zasajena z avtohtonimi grmovnicami in avtohtonim listopadnim drevjem.

(4) Manipulativne površine naj bodo oblikovane na oblikovno enoten način. Dovožna pot je lahko asfaltirana, dvorišče ob hiši naj bo utrjeno z enostavnimi pranimi ali peskanimi ne-pigmentiranimi betonskimi ploščami.

13. člen

(pogoji za gradnjo nezahtevnih in enostavnih objektov)

(1) Nezahtevni in enostavni objekti morajo biti oblikovani skladno z glavnim objektom, zato mora biti streha dvokapna v istem naklonu kot hiša, krita z opečno kritino, opečno rdeče barve. Fasade teh objektov so lahko zidane in klasično ometane/lesene/kombinacija zidanih in lesenih/polodprte (zračne lesene) ali odprte (nadstreški z leseno konstrukcijo).

(2) Sprejemljiva je nadstrešnica z delno nesimetrično dvokapnico, torej na eni strani krajšo, vendar z istim naklonom vsaj 30° (zaradi uvoza, dostopa z vzdolžne strani). Enokapni in tipski kovinski nadstreški niso sprejemljivi.

(3) Umeščanje nezahtevnega in enostavnega objekta je znotraj gradbene meje, označene v situaciji.

(4) Odmik nezahtevnega in enostavnega objekta od meje s sosedom je najmanj 1.5 m (napušč oziroma najbolj izpostavljeni del objekta). Ob pisnem soglasju soseda je odmik lahko manjši.

(5) Ograje je načeloma možno postavljati tam, kjer so okoliška zemljišča pretežno že urejena na podoben način. Kot ograja je priporočena lesena ali živa meja, zasajena z avtohtonimi vrstami grmovnic; neavtohtone vrste (ciprese, kleki in podobno) niso priporočene.

(6) Odmik ograje od meje s sosednjim zemljiščem je najmanj 0,5 m, če je odmik manjši oziroma je ograja postavljena na posestno mejo, je potrebno pred začetkom gradnje pridobiti pisno soglasje lastnikov sosednjih zemljišč.

V. ZASNOVA PROJEKTHNIH REŠITEV PROMETNE, ENERGETSKE, KOMUNALNE IN DRUGE JAVNE GOSPODARSKE INFRASTRUKTURE IN OBVEZNOSTI PRIKLJUČEVANJA NANJO

14. člen

(prometno urejanje)

Gradnja v varovalnem pasu R II 430

(1) Lokacija območja obravnave se nahaja v varovalnem pasu državne regionalne ceste II. reda št. 430 na odseku 0279

Slovenske Konjice od km 0,075 do km 0,105 (levo v smeri stacionaže ceste). Predvideno območje se nahaja v naselju, kjer je hitrosti omejena na 50 km/h.

(2) Pri načrtovanju je potrebno upoštevati:

– uporabljati naj se veljavna zakonodaja, predpisi in tehnične specifikacije, ki se nanašajo na gradnjo, upravljanje in vzdrževanje javne ceste.

(3) Načrtovana prostorska ureditev zagotavlja:

– Varno odvijanje prometa vseh udeležencev in skladnost državnih cest z drugimi posegi v prostor in z okoljem, skozi katerega državne ceste potekajo. Z gradnjo v varovalnem pasu ne bo zmanjšana preglednost in varnost na R II cesti.

– Opremljenost s prometno signalizacijo in prometno opremo, ki udeležence v prometu pravočasno opozarja na spremenjene razmere in varno odvijanje prometa.

– Načrtovanje usklajeno z najnovejšimi znanji tehnike projektiranja in gradnje cest ter z ekonomskimi načeli in merili za presojo upravičenosti njihove gradnje.

– Da z gradnjo ne bodo prizadeti interesi varovanja državne ceste in prometa na njej.

(4) Območje bo oziroma je dostopno preko že obstoječega cestnega priključka na lokalno cesto, predviden odmik objektov 8,00 m od parcele državne ceste je ustrezen.

(5) Posegi ne vplivajo negativno na območje državne ceste in promet na njej. V času načrtovanja rekonstrukcija državne ceste ni predvidena.

(6) Pri eventualnih posegih v cestni svet in parcelo državne ceste so dolžni investitorju oziroma upravljavci komunalnih vodov, za vse komunalne vode, ki se bodo predstavljali, ali izvajali na novo, ali priključevali, z Direkcijo RS za infrastrukturo skleniti pogodbo o ustanovitvi služnostne pravice.

(7) Upravljavec državne ceste ne bo zagotavljal zaščite pred vplivi, ki so oziroma bodo posledica obratovanja ceste na delu državne ceste v območju ureditvenega območja.

Dovoz do nove stanovanjske zgradbe

(1) Dovoz bo urejen po dostopni cesti iz severne strani preko zemljišč parc. št. 203/8, 203/5, 203/14, 203/3 in 203/4, vse k.o. 1115 Slovenske Konjice.

(2) Za načrtovano gradnjo naj se upošteva rekonstrukcija obstoječega priključka na občinsko cesto, ki naj bo širine med 5,00 m in 7,00 m, medtem ko naj bo prometni profil dostopne ceste 2 x 0,75 m (bankina) in 2,50 m (vozišče), skupaj širine 4,00 m.

(3) Za fazo pridobitve gradbenega dovoljenja si mora investitor pridobiti pravico uporabe dostopne ceste in cestnega priključka na občinsko cesto.

Mirujoči promet

Investitor mora na svojem zemljišču zagotoviti prostor za parkiranje in manevriranje dveh osebnih vozil.

15. člen

(vodovod)

(1) JKP d.o.o. je upravljavec javnega vodovoda v naselju Slovenske Konjice. Pred pričetkom kakršnih koli del je potrebno pri upravljavcu naročiti zakoličbo obstoječega vodovodnega omrežja.

(2) Na trasi obstoječega in predvidenega novega vodovoda ni dovoljena gradnja podzemnih ali nadzemnih objektov (škarpe, ograje, drevesa ...) v izjemnih primerih samo s soglasjem upravljavca JKP d.o.o..

(3) Stanovanjska hiša se bo oskrbovala s pitno vodo iz javnega vodovoda preko novega vodovodnega priključka. Priključitev se izvede na cev, ki poteka v robu pločnika ob regionalni cesti parc. št. 1477 k.o. 1115 Slovenske Konjice. Investitor je dolžan poravnati ve stroške izvedbe priključka po ponudbenem predračunu in pridobiti vsa dovoljenja ter služnostne pogodbe lastnikov zemljišč, po katerih bo potekal vodovodni priključek (1477 je v lasti RS).

(4) Vodomer se vgradi v novi tipski vodomerni jašek s tipskim pokrovom proti zmrzovanju, katerega tip določi upra-

vljavec. Jašek mora biti primerno odvodnjava in zaščiten proti zmrzovanju. Jašek se izvede izven objekta v zelenici, na zemljišču v lasti investitorja.

(5) Ostali pogoji v smernicah.

16. člen

(kanalizacijsko omrežje)

(1) JKP d.o.o. je izvajalec javne službe odvajanja in čiščenja odpadnih vod v Občini Slovenske Konjice.

(2) Predmetna gradnja je umeščena v območje, ki je opremljeno z mešanim javnim kanalom iz BC cevi premera DN 1000 mm. Obstoječi mešani kanal je priključen na CČN Slovenske Konjice Id 2510 preko zadrževalnega bazena ZB3.

(3) Za zagotovitev minimalne komunalne ureditve je na območju obravnave potrebno izdelati interno vodotesno kanalizacijo v ločenem sistemu. Za odvod komunalne in meteorne vode se izdelata nova sanitarna in meteorni kanal, ki se na koncu investitorjeve parcele začasno združita v novem revizijskem jašku. Mešanica komunalnih, strešnih in očiščenih meteornih vod se priključi na javni mešani kanal BC DN 1000 mm preko novega hišnega priključka v novem jašku z GKK koordinatama Y=532989.57, X=132968.74, ki ga izdelata izvajalec javne službe na stroške investitorja.

(4) V primeru, da se bo v Škalski cesti gradila nova ločena kanalizacija, je investitor dolžan na lastne stroške izgraditi nova hišna priključka za sanitarne in meteorne odpadne vode.

(5) Onesnažene meteorne vode iz povoznih površin in parkirišč je potrebno pred izpustom mehansko obdelati skladno s 17. členom Uredbe o emisiji snovi in toplote pri odvajanju odpadnih vod v vode in javno kanalizacijo (Uradni list RS, št. 98/15).

(6) Skupni hišni priključek izdelata izvajalec javne službe na podlagi soglasja za priključitev in ponudbenega predračuna ali lastnik objekta v lastni režiji pod nadzorom izvajalca javne službe. Priključek hišnega priključka na obstoječi jašek, vključno z izdelavo odprtine v jašek, izvede izključno izvajalec javne službe.

(7) Ostali pogoji in tehnične rešitve so razvidne iz smernic.

17. člen

(elektroenergetsko omrežje)

(1) Na obravnavanem območju so elektroenergetski vodi in objekti v lasti Elektro Maribor d.d.:

– 0,4 kV nizkonapetostno omrežje iz TP TRG (t-006).

– Priključna moč obstoječega objekta je 3 x 1 x 25 A. Priključna moč predvidenega objekta je 17 kW (3 x 25 A).

(2) Pri pripravi OPPN je potrebno za področje distribucije električne energije upoštevati vso predpisano področno zakonodajo in predpise.

(3) Za izvedbo napajanja območja z električno energijo bo potrebno:

– Urediti nizkonapetostni kabelski priključek po tipizaciji SONDO 2011 (Uradni list RS, št. 41/11), priloga 2 in priloga 4.

– Pridobiti tripartitne služnostne pogodbe za zemljišča, čez katera bo potekala trasa morebitnih novih elektroenergetskih vodov.

(4) Vso elektroenergetsko infrastrukturo je potrebno projektno obdelati v skladu s tehničnimi pogoji, veljavno tipizacijo, veljavnimi tehničnimi predpisi in standardi, ter pridobiti gradbeno dovoljenje. Elektroenergetska infrastruktura mora biti projektno obdelana v posebni mapi.

18. člen

(telekomunikacijsko omrežje)

(1) Pri vseh posegih v prostor je potrebno upoštevati trase obstoječega TK omrežja Telekom Slovenije d.d., ki ga je potrebno zaščititi ali pa prestaviti, v kolikor bi oviralo predvideno gradnjo. V projektno dokumentacijo je potrebno vrisati trase obstoječih TK vodov in predvidene trase novih TK vodov, ki bodo napajali novo zgrajen objekt.

(2) Podrobneje se napajanje obdela v projektu komunalne infrastrukture v fazi izdelave PGD dokumentacije. V fazi izdelave PGD je potrebno v sodelovanju s predstavnikom Telekom Slovenije d.d. izdelati tudi projekt priključitve posameznih objektov na javno TK omrežje, projekt naročniškega razvoda in projekt zaščite oziroma prestavitve obstoječega TK omrežja, ki mora biti usklajen s projektom ostalih komunalnih vodov.

(3) Vrsta prenosnega medija (baker, optika), mesto navezave na obstoječe omrežje in ostale karakteristike TK omrežja se določijo glede na potrebe in možnosti v projektnih pogojih v sodelovanju s predstavnikom Telekom Slovenija d.d.

19. člen

(ogrevanje in priprava sanitarne tople vode)

(1) Do območja je že zgrajeno plinovodno omrežje.

– Glede na lokacijo bodočih objektov so možni tudi drugi koridorji
– Lahko se predvidi etapnost gradnje plinovodnega omrežja

– Pri projektiranju nove komunalne infrastrukture za omejeno območje je potrebno upoštevati predpisane odmike med plinovodom in drugimi komunalnimi vodi

– Vsi novi objekti naj se priključijo na omrežje zemeljskega plina

– Plin naj se uporablja za kuhanje, ogrevanje, pripravo sanitarne tople vode, tehnologijo in hlajenje.

(2) Obvezna priključitev velja za uporabnike, katerih inštalirana moč ogrevanja presega 50 kW.

(3) Kot energent za ogrevanje se variantno predvidi možnost vgradnje toplotne črpalke (npr.: zrak – voda) oziroma uporaba drugega obnovljivega vira energije, ob upoštevanju energetske varčne gradnje.

VI. REŠITVE IN UKREPI ZA OHRANJANJE KULTURNE DEDIŠČINE IN VARSTVA NARAVE

20. člen

(kulturalna dediščina)

(1) Objekti se nahajajo v zavarovanem območju kulturne dediščine – Slovenske Konjice – Mestno jedro. Splošni del smernic je objavljen na spletni strani ministrstva http://www.mk.gov.si/fileadmin/mk.gov.si/pageuploads/Ministrstvo/Direktorat_za_kulturno_dediscino/Nepremicna_dediscina/Prostor/OPPN_smernice_splosni_del_verzija4_P.pdf (dopis št. 350-84/2016/1 dne 4. 11. 2016).

Posebni del smernic

(1) Območje urejanja se nahaja v vplivnem območju spomenika Slovenske Konjice – Mestno jedro, EŠD 664. Spomenik je razglašen z Odlokom o razglasitvi kulturnih spomenikov in spomenikov oblikovane narave v Občini Slovenske Konjice (Uradni list RS, št. 50/98). Za naselbinski spomenik velja poleg varstvenega režime, ki ga določa akt o razglasitvi, na podlagi 134. člena ZVKD-1, še dodatni pravni režim varstva, ki predpisuje varovanje morfološke zasnove in parcelacij naselja, javnih prostorov in njihove opreme, uličnih fasad ...

(2) Za kakršnikoli poseg v prostor v območju OPPN je obvezna pridobitev kulturnovarstvenih pogojev in kulturnovarstvenega soglasja.

(3) Predlogi rešitev in ukrepov ter opredelitev do načrtovanih prostorskih ureditev so navedeni v 10., 11., 12. in 13. členu tega odloka.

Strokovni nadzor nad posegi

V kolikor predhodne arheološke raziskave niso opravljene pred začetkom izvedbe zemeljskih del, je zaradi varstva arheoloških ostalin potrebno Zavod za varstvo kulturne dediščine Slovenije skladno s predpisi s področja varstva kulturne dediščine omogočiti dostop do zemljišč, kjer se bodo izvajala zemeljska dela in opravljanje strokovnega nadzora nad posegi. Lastnik zemljišča/investitor/odgovorni vodja del naj o dinamiki

gradbenih del pisno obvesti ZVKDS OE Celje vsaj 10 dni pred pričetkom zemeljskih del.

Odkritje arheološke ostaline

Ob vseh posegih v zemeljske plasti velja obvezujoč splošni arheološki varstveni režim, ki najditelja/lastnika zemljišča/investitorja/odgovornega vodjo del ob odkritju dediščine zavezuje, da najdbo zavaruje nepoškodovano na mestu odkritja in o najdbi takoj obvesti pristojno enoto ZVKDS, ki situacijo dokumentira v skladu z določili arheološke stroke. V primeru odkritja arheoloških ostalin, ki jim grozi nevarnost poškodovanja ali uničenja, lahko pristojni organ to zemljišče z izdajo odločbe določi kot arheološko najdišče, dokler se ne opravijo raziskave arheoloških ostalin oziroma se omeji ali prepove gospodarska in druga raba zemljišča, ki ogroža obstoj arheološke ostaline.

21. člen

(varstvo narave)

Objekti se ne nahajajo v zavarovanem območju narave.

VII. REŠITVE IN UKREPI ZA VAROVANJE OKOLJA IN NARAVNIH VIROV IN OHRANJANJA NARAVE

22. člen

(vpliv posega na vodni režim)

(1) Območje obravnave se nahaja izven območij varovanja pitne vode in delno v območju razreda preostale poplavne nevarnosti.

1. Vsi objekti skupaj s komunalno infrastrukturo in zunanjo ureditvijo, vključno z morebitno ograjo, morajo biti, skladno s 14. in 37. členom ZV-1, odmaknjeni od meje vodnega zemljišča, to je 15 m od zgornjega roba brežine Dravinje, ker gre za vodotok 1. reda (označiti in kotirati).

2. V tekstualnem in grafičnem delu odloka je priložena pregledna situacija, iz katere je razvidna dispozicija objektov, ureditev okolice ter vsa obstoječa in nova komunalna infrastruktura.

3. Kanalizacijski sistem mora v celoti biti načrtovan vodotesno ter v ločeni izvedbi za odvajanje komunalnih odpadnih in prečiščenih padavinskih vod. Vse odpadne vode bodo priključene na javni kanalizacijski sistem, ki se zaključuje na VČN.

4. Projektne rešitve odvajanja in čiščenja padavinskih in komunalnih odpadnih voda morajo biti usklajene z Uredbo o odvajanju in čiščenju komunalne odpadne vode in Uredbo o emisiji snovi in toplote pri odvajanju odpadnih vod v vode in javno kanalizacijo.

5. Padavinske vode se odvajajo v mešan sistem javne kanalizacije.

6. Ne bo direktnega izpusta padavinski vod v vodotok.

7. Kot alternativa ogrevanja s plinom je predvidena toplotna črpalka zrak:voda. Ne bo ogrevalnega sistema zemlja:voda ali voda:voda, za kar bi si bilo potrebno pridobiti posebna dovoljenja za raziskavo podzemnih vod in izvedbo vrtin.

8. Investitor mora zagotoviti, da bo ves odpadni gradbeni material, ki bo nastal pri odstranitvi obstoječega objekta, odstranjen v skladu z Zakonom o graditvi objektov (ZGO-1), Uredbo o ravnanju z odpadki, ki nastanejo pri gradbenih delih in Uredbo o odlagališčih odpadkov ter da se nastali odpadni gradbeni material ter potrebni gradbeni material za gradnjo, v skladu z ZV-2, ne bo odlagal na vodnem in priobalnem zemljišču vodotoka Dravinja.

9. Po podatkih atlasa okolja ARSO je iz integralne karte razredov poplavne nevarnosti razvidno, da se obravnavana lokacija OPPN nahaja delno v območju razreda preostale poplavne nevarnosti. Zaradi navedenega mora investitor upoštevati dejstvo, da je lahko ob izjemnih dogodkih (Q500) predmetno območje občasno poplavljen. Zato mora ob izgradnji in obratovanju objekta izvesti vse ukrepe, da v primeru poplave ne bo prišlo do škodljivih vplivov na vode in vodni režim, da se ne bo poslabšala poplavna varnost območja in da ne bo prišlo do

drugih škodljivih vplivov na okolje. V primeru nastopa visokih vod naj se vse vstopne odprtine objekta varujejo z individualnimi zaščitnimi ukrepi za preprečevanje vdora poplavne vode v objekt (npr.: protipoplavne vreče in ograje ...).

10. V času izvedbe nameravanega posega je treba načrtovati varnostne ukrepe za primer nastopa visokih vod Dravinje.

11. Začasne deponije je potrebno predvideti izven struge vodotoka ter območja potencialno ogroženega z visokimi vodami Dravinje ter območja pod vplivom zalednih vod.

12. V času odstranitve in gradnje je investitor dolžan zagotoviti vse potrebne varnostne ukrepe ter tako organizacijo na gradbišču, da bo preprečeno onesnaževanje okolja in voda, ki bi nastalo zaradi transporta, skladiščenja in uporabe tekočih goriv in drugih nevarnih snovi oziroma v primeru nezgod zagotoviti takojšnje ukrepanje za to usposobljenih delavcev. Vsa začasna skladišča in pretakališča goriv, olj in maziv ter drugih nevarnih snovi morajo biti zaščitena pred možnostjo izliva v tla in v vodotoke.

13. Po končani odstranitvi in gradnji je treba odstraniti vse za potrebe odstranitve in gradnje postavljene provizorije ter odstraniti vse ostanke začnih deponij. Vse z odstranitvijo in gradnjo prizadete površine je potrebno krajinsko ustrezno urediti.

(2) Po končanem projektiranju in pred gradnjo si je potrebno pridobiti vodno soglasje.

23. člen

(varstvo pred hrupom)

(1) Vsi ukrepi zaščite proti hrupu morajo zagotoviti, da se ne presegajo mejne vrednosti določene s III. stopnjo zahtevnosti (4. člen Uredbe o hrupu v naravnem in bivalnem okolju – Uradni list RS, št. 45/95).

(2) Vsa hrupna dela na gradbišču se izvajajo v dnevnem času.

24. člen

(varstvo zraka)

Pri načrtovanju je potrebno upoštevati določila Zakona o varstvu okolja (Uradni list RS, št. 41/04), Uredbe o mejah, opozorilnih in kritičnih emisijskih vrednostih snovi v zraku (Uradni list RS, št. 73/94) in Uredbe o emisiji snovi v zraku iz kurilnih naprav (Uradni list RS, št. 73/94). Izpusti v zrak ne smejo presegati z zakonom določenih mejnih vrednosti. Objekt se ogreva z energentom brez prekomernih škodljivih emisij v zrak.

25. člen

(odvoz odpadkov)

Investitor je dolžan na svojem zemljišču na svoje stroške urediti ustrezno dimenzionirano zbirno mesto za zbiranje in odvoz komunalnih odpadkov, vključno z nabavo posod za odpadke. Ureditev odjemnega mesta mora zadostiti določilom veljavnega občinskega odloka (Uradni list RS, št. 35/14) in tehničnega pravilnika za odpadke (Uradni list RS, št. 46/14) in ustrezati vsem sanitarno tehničnim predpisom, vključno z vizualno ter mehansko zaščito proti vetru. Prezemno mesto mora imeti stalno zagotovljen dostop tovornemu smetarskemu vozilu. Lokacija prevzemnega mesta: Y: 532986, X: 132964 (ob obstoječem dovozu).

26. člen

(varstvo tal)

(1) Kanalizacija in priključki morajo biti izvedeni vodotesno. Pri ravnanju v času gradnje je potrebno upoštevati vse predpise s področja varovanja okolja.

(2) Z rodovitno plastjo tal, ki se odstrani z matične podlage, je treba med gradnjo in po izgradnji zagotoviti racionalno ravnanje. Prst se mora odstraniti tako, da se ohrani njena plodnost in količina.

VIII. REŠITVE IN UKREPI ZA OBRAMBO TER VARSTVO PRED NARAVNIMI IN DRUGIMI NESREČAMI, VKLJUČNO Z VARSTVOM PRED POŽAROM

27. člen

(varstvo pred naravnimi in drugimi nesrečami)

(1) Območje obravnave leži delno v poplavnem območju. Zato se naj, v primeru nastopa visokih vod (ob izjemnih dogodkih Q500), vse vstopne odprtine objekta varujejo z individualnimi zaščitnimi ukrepi za preprečevanje vdora poplavne vode v objekt (npr.: protipoplavne vreče in ograje ...).

(2) Objekti se nahajajo na območju z intenziteto VII. stopnje potresne ogroženosti po EMS. Pri projektiranju je potrebno upoštevati projektni pospešek tal za obravnavano območje, ki znaša 0,125 g.

(3) Objekti se ne bodo ogrevali z lahkim kurilnim oljem, tako da ne obstaja nevarnost razlitja nevarnih snovi.

28. člen

(varstvo pred požarom)

(1) V skladu z 22. in 23. členom ZVPoz (Uradni list RS, št. 3/07 – UPB, 9/11) so v ureditveni zasnovi upoštevani ukrepi varstva pred požarom, kjer so zagotovljeni odmiki od meje parcel in med objekti ter potrebna protipožarna ločitev z namenom preprečitve širjenja požara na sosednje objekte.

(2) Prometne in delovne površine za intervencijska vozila so zagotovljena na dovozni cesti.

(3) Varen umik je zagotovljen z dostopom na zunanje površine, javno pot in zelenice.

(4) Viri vode za gašenje bodo zagotovljeni iz javnega vodovoda, gasilski dom je oddaljen manj kot 1 km.

IX. ETAPNOST IZVEDBE PROSTORSKE UREDITVE

29. člen

(etapnost gradnje)

Izvedba OPPN je možna v več medsebojno neodvisnih fazah.

X. VELIKOST DOPUSTNIH ODSTOPANJ OD FUNKCIONALNIH, OBLIKOVALSKIH IN TEHNIČNIH REŠITEV

30. člen

(skupne določbe glede dopustnih odstopanj)

(1) Dopustna odstopanja pri tlorisnih gabaritih stanovanjske zgradbe so znotraj gradbene meje, določene v situaciji.

(2) Za infrastrukturo so dovoljena manjša odstopanja od predvidenih rešitev opredeljenih v tem odloku, če so rešitve utemeljene iz tehničnega in ekonomskega vidika in ne vplivajo na končni koncept ostalih rešitev. Z njimi morajo soglašati organi in organizacije, ki so podali smernice in mnenja k OPPN.

XI. OBVEZNOST INVESTITORJEV, LASTNIKOV IN IZVAJALCEV

31. člen

(obveznost investitorjev in izvajalcev)

(1) Financiranje izgradnje infrastrukture poteka v dogovoru med investitorjem in upravljavci energetskih in komunalnih naprav ter ceste.

(2) Pred pričetkom gradnje mora investitor pravočasno obvestiti upravljavce energetskih, komunalnih naprav in cest zaradi uskladitve posegov oziroma zakoličbe, predstavitev ali ustrezne zaščite tangiranih podzemnih vodov ter nadzora nad izvajanjem del.

(3) Zagotovljeni morajo biti vsi potrebni varstveni ukrepi in organizacija gradbišča, da ne bo prišlo do onesnaževanja okolja in voda.

XII. KONČNE DOLOČBE

32. člen

(vpogled v OPPN)

OPPN je na vpogled v Občini Slovenske Konjice in UE Slovenske Konjice.

33. člen

Za nadzor nad ravnanjem po tem odloku je pristojna inšpekcijska služba.

34. člen

Po realizaciji tega OPPN se območje ureja z OPN Občine Slovenske Konjice.

35. člen

(začetek veljavnosti)

Ta odlok začne veljati naslednji dan po objavi v Uradnem listu Republike Slovenije.

Št. 350-0041/2017

Slovenske Konjice, dne 27. septembra 2018

Župan
Občine Slovenske Konjice
Miran Gorinšek l.r.

3299. Odlok o občinskem podrobnem prostorskem načrtu na kmetijskih zemljiščih brez spremembe namenske rabe za gradnjo piščančje farme v Ličenci

Na podlagi 121. člena Zakona o urejanju prostora (Uradni list RS, št. 61/17), 158. člena Odloka o Občinskem prostorskem načrtu Občine Slovenske Konjice (Uradni list RS, št. 70/16) in 16. člena Statuta Občine Slovenske Konjice (Uradni list RS, št. 87/15, 12/16 – popravek in 69/17) je Občinski svet Občine Slovenske Konjice na 34. redni seji dne 27. 9. 2018 sprejel

ODLOK

o občinskem podrobnem prostorskem načrtu na kmetijskih zemljiščih brez spremembe namenske rabe za gradnjo piščančje farme v Ličenci

I. SPLOŠNE DOLOČBE

1. člen

(podlaga odloka)

(1) V skladu s Strategijo prostorskega razvoja Občine Slovenske Konjice in določilom sedmega odstavka 48. člena Odloka o Občinskem prostorskem načrtu Občine Slovenske Konjice (Uradni list RS, št. 70/16) se s tem odlokom sprejme občinski podrobni prostorski načrt na kmetijskih zemljiščih brez spremembe namenske rabe za gradnjo piščančje farme v Ličenci (v nadaljevanju: OPPN) po projektu, ki ga je izdelal BIRO 2001 Maksimilijana Ozimič Zorič s.p. Slovenska Bistrica, s št. 04/17 – OPPN in so sestavni del tega odloka.

(2) Pravna podlaga za pripravo OPPN je 3.ea člen Zakona o spremembah in dopolnitvah Zakona o kmetijskih ze-

mljiščih (ZKZ-E) (Uradni list RS, št. 27/16) in Zakon o prostorskem načrtovanju – ZPNačrt (Uradni list RS, št. 33/07, 70/08 – ZVO-1B, 108/09, 80/10 – ZUPUDPP, 43/11 – ZKZ-C, 57/12 – ZUPUDPP-A, 109/12, 35/13, 76/14 – odl. US in 14/15 – ZUUJFO).

2. člen

(vsebina odloka)

OPPN vsebuje naslednje sestavine:

I. TEKSTUALNI DEL

II. GRAFIČNI DEL

III. SMERNICE IN MNENJA NOSILCEV UREJANJA PROSTORA

IV. PRILOGE

II. UREDITVENO IN VPLIVNO OBMOČJE OPPN

3. člen

(ureditveno območje)

(1) Območje posega je locirano na platoju nad dolino Ličence in leži približno 600 m iz centra naselja Ličenca v smeri proti vzhodu, na meji z Občino Slovenska Bistrica. Kmetija Vehovar leži jugovzhodno ob zaselku z nekaj hišami. Območje OPPN zajema del parc. št. 116, 118/2 za gradnjo farme ter 118/3 in 95/2 za dovozno cesto, vse k.o. 1110 Ličenca, v velikosti približno 3000 m².

(2) Meja obdelave poteka po jugozahodni parcelni meji 118/2 in 116, ki mejita na 722, k.o. 1110 Ličenca (Javno dobro), v južnem in severovzhodnem delu meja seka oziroma prečka 116 iste k.o. in se na SV dotika obstoječe piščančje farme in kozolca ter gospodarskega objekta/garaže, ki ležijo v ureditvenem območju A (površine razpršene poselitve).

(3) Ureditveno območje leži v varovanem območju narave – Ekološko pomembno območje – Ličenca (ID 45200) in Natura 2000 – Ličenca pri Poljčanah (ID SI30000214).

4. člen

(vplivno območje)

(1) Vplivno območje OPPN je ureditveno območje OPPN in lahko vključuje ureditve izven območja, ki so potrebne za izvedbo priključevanja na gospodarsko javno infrastrukturo in grajeno javno dobro.

(2) Predvidena realizacija programov v območju urejanja ne bo imela negativnih vplivov na obstoječo rabo prostora v okolici, ki je ruralno območje, in ne bo predstavljala bistvene dodatne obremenitve na že vzpostavljeno prometno infrastrukturo ob pridobljenem soglasju upravljavca ceste. Priključevanje na komunalno ter energetska infrastrukturo je iz razpoložljivih kapacitet iz neposredne bližine.

(3) Vplivi novogradnje z vidika varnosti pred požarom, higienske in zdravstvene zaščite, z vidika varnosti pri uporabi, bodo v mejah dopustni ravni.

III. FUNKCIJA OBMOČJA S POGOJI IZRABE IN KVALITETO GRADITVE ALI ZA DRUGE POSEGE V PROSTOR

5. člen

(vrste dejavnosti)

Na območju OPPN so dovoljene naslednje vrste dejavnosti:

– kmetijska dejavnost.

6. člen

(vrste gradenj)

V ureditvenem območju je dovoljena gradnja novih objektov, odstranitvev objektov, rekonstrukcija, dozidava in nadzidava

objektov, vzdrževalna dela, sprememba namembnosti rabe objekta, ki je skladna s 7. členom, ureditev okolja in izgradnja komunalne ter energetske infrastrukture.

7. člen

(vrste objektov glede na namen)

Na območju OPPN so dovoljene naslednje vrste objektov glede na namen:

- 12712 – stavbe za rejo živali, razen objektov, za katere je treba izvesti presojo vplivov na okolje po predpisu, ki ureja vrste posegov v okolje, za katere je treba izvesti presojo vplivov na okolje,
- 12713 – stavbe za spravilo pridelka, vendar le v okviru ali neposredni bližini območja, na katerem že stojijo stavbe in gospodarska poslopja kmetije, razen vinske kleti in zidanice,
 - gradbeno inženirski objekti (prometna, komunalna in energetska infrastruktura),
 - nezahtevni in enostavni objekti na podlagi obstoječih predpisov za potrebe kmetijske dejavnosti in ureditve okolja.

IV. POGOJI ZA URBANISTIČNO ARHITEKTURNO OBLIKOVANJE OBMOČJA, OBJEKTOV IN DRUGIH POSEGOV

8. člen

(vsebina odloka)

S tem odlokom se določa:

- dopustne posege,
- funkcije in oblikovanje območja podrobnega prostorskega načrta,
- lega in velikost objektov na zemljišču z njihovo funkcionalno, tehnično in oblikovno zasnovo s pogoji za projektiranje,
- lego, zmožljivost ter potek objektov in omrežij gospodarske javne infrastrukture in grajenega javnega dobra s pogoji za projektiranje.

9. člen

(lega objektov na zemljišču)

Lega farme je določena z gradbeno mejo, ki je razvidna iz situacije ter sega 1 m in več v notranjost območja OPPN. V najbližji točki je do sosednje meje s parcelo številka 772, k.o. 1110 Ličenca, oddaljena 0,40 m. Objekti se smiselno umeščajo znotraj gradbene meje ob upoštevanju pogojev za izkoriščenost parcele, ureditve prometne in ostale komunalne infrastrukture ter tehnoloških zahtev za izvajanje kmetijske dejavnosti.

10. člen

(velikost objektov)

1/ piščančja farma

Tloris: znotraj gradbene meje je podolgovat velikosti približno 19 m x 75 m, s toleranco $\pm 2,00$ m, daljša stranica je vzporedna slemenu strehe. Etažnost: pritlični objekt, višine max. + 8 m.

2/ stolpni silos

Tloris: na betonski plošči velikosti približno 6,70 m x 3,35 m stojita dva stolpna silosa premera 2,75 m, višine 7,20 m.

Nulte kote objektov (kota pritličja farme) se prilagodijo terenu, višini okoliških objektov in dovozni cesti.

Konstrukcija objekta je klasična zidana ali montažna, tlaki v hlevu so vodo nepropustni in brez jaškov z odtoki.

11. člen

(oblikovanje objektov)

(1) Objekti morajo biti umeščeni v prostor tako, da je njihov vizualni vpliv čim manjši ter da se v čim večji meri ohrani značilnost krajine, kot na primer relief, gozdni rob, mejice in podobno.

(2) Stavba za rejo živali ima pravokotni tloris, ki je orientiran v smeri severozahod–jugovzhod, kot obstoječi objekti, kar ugodno vpliva na dobro prezračevanje območja.

(3) Fasada in oblikovanje odprtih ter obdelava fasad naj izhajata iz funkcije stavbe, barve na fasadah so v svetlih in nevsiljivih tonih.

(4) Streha na stavbi je simetrična dvokapnica z naklonom strešin $22^\circ \pm 10\%$, smer slemena mora biti vzporedna z daljšo stranico. Strešna kritina je v temnordeči, opečni barvi.

(5) Vhodi v objekt in dostopi se lahko uredijo glede na tehnološke zahteve.

12. člen

(pogoji za zunanjo ureditev)

(1) Površine okoli objekta se primerno utrdijo in dimenzionirajo za težo kmetijske mehanizacije pod obremenitvijo.

(2) Okoli parcele, namenjene gradnji, je dopustna postavitve varovalne žične ograje. Na meji s sosednjo parcelo je za postavitve ograje potrebno pridobiti soglasje lastnika zemljišča.

(3) Proste površine se zatravijo z mešanico avtohtonih travnih vrst. Na degradiranih površinah v času izvedbe del, ki ne bodo pozidane, se v čim večji meri ohranjajo ali vzpostavijo prvotni habitati (npr. ekstenzivni travniki, mejice, živice).

13. člen

(enostavni in nezahtevni objekti)

(1) Na območju OPPN je po predpisih, ki urejajo gradnjo objektov glede na zahtevnost, dovoljena postavitve nezahtevnih in enostavnih objektov za funkcionalno dopolnitev dejavnosti ter objektov za premoščanje višinskih razlik na terenu (škarpe, oporni zidovi ...).

(2) Nezahtevni in enostavni objekti se oblikovno uskladijo z ostalimi objekti.

V. POGOJI ZA INFRASTRUKTURNO UREJANJE OBMOČJA

14. člen

(prometno urejanje)

(1) Meja območja OPPN, glede na Odlok o kategorizaciji občinskih javnih cest v Občini Slovenske Konjice (Uradni list RS, št. 1/07 in 52/16), ne posega na kategorizirane občinske ceste.

(2) Dovoz na območje OPPN je iz LC 440311 Vrhole–Ličenca po obstoječi dovozni cesti parc. št. 93/4, k.o. 1110 Ličenca (v lasti občine) in naprej po 95/2, iste k.o. v lasti investitorja na dvorišče kmetije, ki je delno asfaltirano.

(3) Obremenitev javne ceste se ne bo bistveno povečala in ni potrebe po rekonstrukciji obstoječega cestnega priključka.

(4) Na severozahodni strani nove farme je predviden manipulativni plato in vhodi/dovozi v farmo. Nova dovozna cesta bo izvedena ob južni meji območja obdelave do jugovzhodnega dela farme.

(5) Površine vozišč ter manipulativne površine ob objektu bodo primerno utrjene, pri čemer znaša prečni nagib za asfaltne površine od 2,5% do 5,0%, medtem ko za vozišča iz nevezanih peščenih in kamnitih materialov od 4,0% do 10,0%.

15. člen

(vodovod)

(1) Pred pričetkom del je potrebno naročiti zakoličbo javnega vodovodnega omrežja. Gradnja se bo vršila v varovalnem pasu javnega vodovoda. Po potrebi je potrebno na stroške investitorja vodovod prestaviti izven območja gradnje.

(2) Piščančja farma se bo oskrbovala s pitno vodo preko novega vodovodnega priključka. Uredi se ločeno odjemno mesto za stanovanjsko hišo in farmo. Lahko se vgradi vodomeri termo jašek z opcijo namestitve dveh vodomerov.

(3) Jašek mora biti primerno odvodnjavan in zaščiten proti zmrzovanju. Jašek se izvede izven objekta v zelenici, na zemljišču v lasti investitorja.

(4) Vsa križanja vodovoda s cesto je obvezno izvesti z zaščito vodovoda v cev ustreznega premera, ki se obbetonira, v dogovoru z upravljavcem javnega vodovoda.

(5) Ostali pogoji v smernicah.

16. člen
(kanalizacija)

Komunalne odpadne vode:

(1) Predmetna gradnja je umeščena v prostor na območju naselja Ličenca, kjer ni zgrajene javne kanalizacije. Naselje Ličenca ni uvrščeno med aglomeracije nacionalnega programa odvajanja in čiščenja odpadnih vod.

(2) Za zagotovitev minimalne komunalne ureditve (za čiščenje komunalne odpadne vode) je potrebno na območju bodoče farme piščancev izdelati vodotesno internno sanitarno kanalizacijo in začasno malo komunalno čistilno napravo velikosti do 50 PE skladno z 21. in 32. členom Uredbe o odvajanju in čiščenju komunalne odpadne vode (Uradni list RS, št. 98/15). Očiščene komunalne vode iz male komunalne čistilne naprave se razpršeno razlivajo po lastnih kmetijskih zemljiščih in gozdu na severno stran, ker ponikanje ni možno, na podlagi Geotehničnega mnenja o pogojih gradnje na območju. V času ogleda ni bilo opaziti znakov plazenja pobočij in znakov povišane omočenosti.

Padavinske vode:

(1) Neobremenjene meteorne vode iz strehe objekta se zbirajo v ločeni kanalizaciji. Predčiščene meteorne vode iz povoznih površin in parkirišč, ki se speljejo preko ustrezno dimenzioniranega lovilca, ki mora ustrezati SIS EN 858-2, se združijo s čistimi in se posredno, preko ustreznega zadrževalnika, razpršeno razlivajo po lastnih kmetijskih zemljiščih in gozdu na severno stran, kjer ni vpliva na sosednje objekte, ker jih v bližini ni.

(2) Ostali pogoji in tehnične rešitve razvidni iz smernic.

17. člen
(električno omrežje)

(1) Na obravnavanem območju potekajo naslednji elektroenergetski vodi in objekti v lasti Elektro Maribor d.d.:

– 0,4 kV nizkonapetostno omrežje podzemne izvedbe iz transformatorske postaje TP Prepuž (t-308 OE Slovenska Bistrica).

(2) Priključna moč predvidenih objektov je 24 kW (3 x 35 A).

(3) Pri pripravi OPPN je potrebno za področje distribucije električne energije upoštevati vso predpisano področno zakonodajo in predpise.

(4) Za izvedbo napajanja objekta piščančje farme z električno energijo bo potrebno:

- zgraditi ustrezní NN priključek iz obstoječega NN omrežja-01 Ličenca – razdelilna omarica na parc. št. 95/2 iz transformatorske postaje TP Prepuž (t-308) do obravnavanega objekta,
- postaviti ustrezno priključno merilno omarico, ter namestiti ustrezne merilne naprave (traso določiti z OE Sl. Bistrica),
- skleniti služnostne pogodbe z lastniki zemljišč, preko katerih bodo potekale trase novih elektroenergetskih vodov,
- pridobiti ustrezno upravno in projektno dokumentacijo za NN kabelski priključek.

(5) V zbirno karto komunalnih vodov OPPN je potrebno vrisati trase obstoječih in predvidenih elektroenergetskih vodov in naprav.

18. člen
(telefonsko omrežje)

(1) Pri vseh posegih v prostor je treba upoštevati trase obstoječega TK omrežja Telekom Slovenije d.d. Trase obstoječih naročniških TK kablov se določijo z zakoličbo.

(2) Glede na pozidavo oziroma komunalno ureditev jih je potrebno ustrezno zaščititi, položiti rezervne cevi ali prestaviti,

kar se izvede pod nadzorom in po navodilih predstavnika Telekom Slovenije d.d.

(3) Za priključitev novih objektov na javno TK omrežje Telekom Slovenije d.d. je potrebno v sodelovanju s predstavnikom Telekom Slovenije d.d. predvideti in vrisati idejne trase TO vodov in TK kanalizacije v idejno dokumentacijo.

(4) Vrsta prenosnega medija (baker, optika), mesto navezave na obstoječe omrežje in ostale karakteristike TK omrežja se določijo glede na potrebe in možnosti v projektnih pogojih. Projekt TK priključka na javno TK omrežje se izdelava v fazi PGD dokumentacije in mora biti usklajen s projektom ostalih komunalnih vodov.

(5) V telekomunikacijskih kabelskih ceveh ne smejo potekati vodi drugih komunalnih napeljav brez soglasja Telekom Slovenije d.d.

19. člen
(odpadki)

(1) Odjemno mesto 7080997 je vključeno v organiziran odvoz odpadkov. Prezemno mesto mora imeti stalno zagotovljen dostop tovornemu smetarskemu vozilu.

(2) Za vse odpadke iz dejavnosti, ki nimajo karakteristik komunalnih odpadkov, mora investitor skleniti sporazume s pooblaščenimi organizacijami za odvoz teh odpadkov. Celotna količina gnoja in tehnološke kmetijske odpadne vode iz farme se po končanem turnusu odvažava pogodbeno v bioplinarno.

(3) Z zemeljskim materialom od izkopov za temelje je treba ravnati v skladu z veljavnim pravilnikom o ravnanju z odpadki, ki nastanejo pri gradbenih delih.

(4) Odpadke v času gradbenih del in po izgradnji je potrebno zbirati ločeno ter poskrbeti za njihovo dokončno depoziranje ali recikliranje.

VI. REŠITVE IN UKREPI ZA VAROVANJE OKOLJA,
OHRANJANJA NARAVE TER TRAJNOSTNO RABO
NARAVNIH DOBRIN

20. člen
(varstvo pred hrupom)

(1) Raven hrupa mora v naselju ostati v mejah dovoljenega.

(2) Glede na dejansko in namensko rabo prostora se obravnavano območje, skladno s 4. členom Uredbe o mejnih vrednostih kazalcev hrupa v okolju (Uradni list RS, št. 105/05) razvršča v III. stopnjo varstva pred hrupom. S predvidenim posegom, menimo, da ne bodo presežene maksimalno dovoljene ravni hrupa.

(3) Umeščene dejavnosti in predvidena tehnološka oprema ne sme povzročati hrupa, ki bi presegal predpisane mejne ravni. V primeru suma se izvedejo meritve, na podlagi katerih se izvede potrebna protihrupna zaščita.

(4) Vsa dela na gradbišču se izvajajo v dnevnem času, v nočnem času pa samo v primeru neodložljivih vzdrževalnih ali drugih del. Dovoljena je uporaba tistih delovnih naprav in mehanizacij, ki so izdelane v skladu z normami kakovosti za emisije hrupa. Gradbišče lahko obratuje le v dnevnem času med 7.00 in 19.00 uro.

21. člen
(varstvo zraka)

(1) Pri načrtovanju je potrebno upoštevati vso veljavno zakonodajo s področja zaščite pred onesnaženjem zraka. Objekt se bo ogreval z energentom brez prekomernih škodljivih emisij v zrak.

(2) Objekt mora biti po svoji dejavnosti ekološko čist, koncentracija smradu iz hleva, ki se sprošča v okolje, pri sistemu prisilnega prezračevanja, ne sme presegati dovoljenih mejnih ravni.

(3) Prezračevanje prostorov mora biti primerno in glede na namensko uporabo ustrezno urejeno – trajno vzgonsko – s štirimi strešnimi ventilatorji kapacitete po 20.000 m³/h in okroglim odvodnikom s premerom 650 mm na višini 0,6 m nad slemenom strehe ter več kot 5 m nad nivojem tal.

(4) V Strokovni oceni vplivov emisije snovi v zrak za naprave (EKOsystem d.o.o. 28. 4. 2017) je na osnovi števila živali in njihovih emisijskih faktorjev izračunana emitirana količina posameznih snovi. Ugotovljeno je, da mora zavezanec izvesti prve meritve koncentracije amonijaka, vrednosti katerega pa se predvidevajo pod mejnimi vrednostmi.

(5) V času izkopa zemljine in ostalih gradbenih del, je treba ob neugodnih vremenskih razmerah (suho in vetrovno vreme) površine vlažiti ali drugače preprečiti emitiranje prašnih delcev v ozračje.

22. člen

(varstvo in urejanje voda)

(1) Načrtovan poseg se ne nahaja na vodovarstvenem ali poplavno ogroženem območju.

(2) Pri izdelavi OPPN, ki lahko vpliva na vodni režim in stanje voda, je potrebno upoštevati, da v naselju ni urejene javne kanalizacije.

(3) Negativne vplive na vode v času gradnje in po njej je treba na celotnem območju urejanja omejiti ali preprečevati z naslednjimi ukrepi:

– Uredi se interni kanalizacijski sistem, ki mora biti v celoti načrtovan vodotesno ter v ločeni izvedbi.

– Odpadne vode se zbirajo v mali komunalni čistilni napravi, ker naselje Ločenca ni uvrščeno med aglomeracije nacionalnega programa, ob upoštevanju Uredbe o odvajanju in čiščenju komunalne odpadne vode (Uradni list RS, št. 98/15) in Uredbe o emisiji snovi in toplote pri odvajanju odpadnih vod v vode in javno kanalizacijo (Uradni list RS, št. 64/12, 64/14 in 98/15), kar velja tudi za prevzem blata iz male komunalne čistilne naprave.

– Gnoj kot posledica talne reje piščancev na suhi nastilj se po vsaki zaključeni reji/vhlevitvi (do 6x letno) v celoti pogodbeno odvaža izven območja obravnave.

– Tehnološke odpadne vode nastajajo po končanem turnusu in odvozu živali, pri čiščenju in pranju hleva. Zbirajo se v za to posebej izdelanem jašku ali greznici brez iztoka znotraj objekta in se pogodbeno odvažajo skladno z zakonodajo.

– Padavinske vode z obravnavanega območja se zbirajo v ločeni kanalizaciji in se preko ustrezno velikega zadrževalnika deževnice izlivajo razpršeno izven vpliva povoznih in manipulativnih površin na severno stran na lastna kmetijska in gozdna zemljišča.

(4) Ogrevanje objekta bo iz lastne kotlovnice na energent iz obnovljivih virov energije (biomasa), toplotne črpalke ne bo.

(5) V času gradnje je investitor dolžan zagotoviti vse potrebne varnostne ukrepe in tako organizacijo gradbišča, da bo preprečeno onesnaževanje okolja in voda, ki bi nastalo zaradi transporta, skladiščenja in uporabe tekočih goriv in drugih nevarnih snovi oziroma v primeru nezgod zagotoviti takojšnje ukrepanje za to usposobljenih delavcev. Vsa začasna skladišča in pretakališča goriv, olj in maziv ter drugih nevarnih snovi morajo biti zaščitena pred možnostjo izliva v tla in v vodotoke.

(6) Po končani gradnji je potrebno odstraniti vse za potrebe gradnje postavljene vizorije in odstraniti vse ostanke začasnih deponij. Vse z gradnjo prizadete površine je potrebno krajinsko ustrezno urediti.

(7) Po končanem projektiranju si je potrebno v skladu z 49. členom ZGO pridobiti vodno soglasje.

23. člen

(varovanje tal)

(1) Med gradnjo je potrebno:

– posege v tla izvajati tako, da bodo prizadete čim manjše površine tal;

– z viški materiala iz izkopa gradbenih jam za temeljenje ravnati v skladu z veljavnim pravilnikom o obremenjevanju tal z vnašanjem odpadkov;

– posebno pozornost posvetiti onesnaženim tlom v primeru razlitja ali razsutja nevarnih tekočin ali drugih materialov. V tem primeru je treba onesnaženi material pred odlaganjem na začasno ali trajno odlagališče poiskati skladno z določili veljavnega pravilnika o ravnanju z odpadki. Pred začetkom odstranjevanja mora biti določena tudi lokacija začasnega odlagališča;

– na celotnem območju gradbenih del, dovoznih cest in drugih manipulativnih površin, po katerih bo potekal transport odstranjenega in gradbenega materiala, uporabljati le tehnično ustrezna vozila, pri sami gradnji pa uporabljati tehnično brezhibne gradbene stroje in ostalo mehanizacijo.

(2) Po končani gradnji je treba odstraniti pomožne objekte in vse ostanke začasno deponiranih materialov ter primerno urediti površine.

24. člen

(ohranjanje narave)

(1) OPPN se nahaja na zavarovanem območju narave: Ekološko pomembno območje – Ličenca (ID 45200) in Natura 2000 – Ličenca pri Poljčanah (ID SI30000214).

(2) Za območje OPPN ja Zavod RS za varstvo narave že izdal predhodno mnenje za potrebe ugotovitve izpolnjevanja pogojev po 3. ea členu ZKZ dne 31. 3. 2017. Zavod je opozoril na problematiko gnojenja s piščančjim gnojem na območju Natura 2000 Ličenca, kar je v nasprotju s cilji varovanega območja. Ker je pripravljavec OPPN zagotovil s sklepom ARSO in dopolnitvijo vloge, da se celotna količina pridelanega hlevskega gnoja iz vzreje perutnine odvaža na bioplinarno, zavod nima dodatnih usmeritev.

(3) Zastavljen cilj iz Programa upravljanja z območji Natura 2000 za obdobje 2015–2020, o ohranjanju naravnih habitatov ter prostoživečih živalskih in rastlinskih vrst, ki so ogroženi zaradi gnojenja kmetijskih zemljišč in izcejanja odpadnih vod iz hlevov in skladišč živinskega gnoja, ne bo ogrožen. Načrtovani poseg ne bo obravnaval kmetijskih zemljišč zaradi gnojenja. Izven objekta ne bo skladišč gnoja.

25. člen

(varstvo kulturne dediščine)

Območje, predvideno za pozidavo s kmetijskimi objekti in prometno ter komunalno infrastrukturo, se nahaja izven evideniranih in zavarovanih območij nepremične kulturne dediščine.

VII. REŠITVE IN UKREPI ZA OBRAMBO TER VARSTVO PRED NARAVNIMI IN DRUGIMI NESREČAMI TER POŽARNA VARNOST

26. člen

(varstvo pred naravnimi in drugimi nesrečami)

(poplavnost)

Območje obravnave ne leži v ogroženem območju. Območje leži na dvignjenem platoju skoraj v ravnini, zato ni poplavno ogroženo in ni pojava erozivnosti.

(potresna varnost)

Objekti se nahajajo na območju z intenziteto VII. stopnje potresne ogroženosti po EMS. Pri projektiranju je potrebno upoštevati projektni pospešek tal za obravnavano območje, ki znaša 0,125 g.

(razlitje nevarnih snovi)

Objekti se ne bodo ogrevali z lahkim kurilnim oljem, tako da ne obstaja nevarnost razlitja nevarnih snovi.

(požarna varnost)

Zagotovljeni so odmiki od meje parcel in med objekti ter potrebna protipožarna ločitev z namenom preprečitve širjenja požara na sosednje objekte.

Varen umik je zagotovljen z dostopom na zunanje površine, javno pot in zelenice.

Prometne in delovne površine za intervencijska vozila so zagotovljene na dovozni cesti in utrjenih površinah. Dostop za intervencijska vozila do objekta je po lokalni cesti LC 440311 Vrhole–Ličenca, od katere se odcepi javna pot, ki vodi na dvorišče kmetije in po novi dovozni cesti do nove farme. Intervencijski čas gasilcev je ocenjen na 15 minut. Vir vode za gašenje bo zagotovljen iz obstoječega podzemnega hidranta.

VIII. NAČRT PARCELACIJE

27. člen (parcelacija)

Posamezni posegi in ureditve se izvajajo znotraj obstoječih parcel. Po potrebi se izvede parcelacija z določitvijo nove gradbene parcele stavbe, ki je trajno namenjeno redni rabi te stavbe.

IX. ETAPNOST IZVEDBE PROSTORSKE UREDITVE

28. člen (etapnost)

Prostorske ureditve, načrtovane s tem OPPN, se izvedejo v celoti v eni etapi.

X. OBVEZNOSTI INVESTITORJA IN IZVAJALCEV PRI IZVAJANJU OPPN

29. člen (obveznosti investitorjev in izvajalcev)

(1) Financiranje izgradnje infrastrukture poteka v dogovoru med investitorjem in upravljavci energetskih in komunalnih naprav.

(2) Pred pričetkom gradnje mora investitor pravočasno obvestiti upravljavce energetskih ter komunalnih naprav zaradi uskladitve posegov oziroma zakoličbe, predstavitev ali ustrezne zaščite tangiranih podzemnih vodov ter nadzora nad izvajanjem del.

(3) Zagotovljeni morajo biti vsi potrebni varstveni ukrepi in organizacija gradbišča, da ne bo prišlo do onesnaževanja okolja in voda. Pri posegih na prometnicah je potrebno zagotoviti varen promet.

(4) Gnoj in tehnološke kmetijske odpadne vode se po zaključenem ciklusu prireje v celoti odvažajo na bioplinarno, kar mora investitor pred pridobitvijo uporabnega dovoljena, najkasneje na dan tehničnega pregleda, upravnemu organu predložiti pogodbo o prevzemu odpadkov (živalskega gnoja in odpadnih kmetijskih tehnoloških vod).

(5) Za zagotovitev minimalne komunalne ureditve (za čiščenje komunalne odpadne vode) je potrebno na območju bodoče farme piščancev izdelati vodotesno interno sanitarno kanalizacijo in začasno malo komunalno čistilno napravo velikosti do 50 PE skladno z 21. in 32. členom Uredbe o odvajanju in čiščenju komunalne odpadne vode (Uradni list RS, št. 98/15). Očiščene komunalne vode iz male komunalne čistilne naprave je potrebno odvajati razpršeno po lastnih kmetijskih zemljiščih in gozdu na podlagi Geotehničnega mnenja o možnosti gradnje na predmetnem območju. Ponikanje zaradi strukture zemljine ni možno.

(6) Kmetijsko gospodarstvo, za katerega se izdeluje OPPN mora, skladno s predpisi o varstvu voda pred onesnaževanjem z nitrati iz kmetijskih virov, imeti zagotovljeno ustrezno ravnanje z nastalim živinskim gnojem.

(7) Pri načrtovanju OPPN so upoštevana določila Pravilnika o zaščiti rejnih živali (Uradni list RS, št. 51/10) – poglavje 4. Zaščita piščancev za prirejo mesa.

XI. DOPUSTNA ODSTOPANJA OD FUNKCIONALNIH, OBLIKOVALSKIH IN TEHNIČNIH REŠITEV

30. člen (odstopanja)

Na območju urejanja so dovoljena naslednja odstopanja:

- za lego objektov: načrtovani objekti se lahko gradijo znotraj gradbene meje;

- za horizontalni gabarit: načrtovani objekt se lahko gradi večjega ali manjšega tlorisnega gabarita kot je določeno v grafičnih prilogah pod pogojem, da je zagotovljena požarna varnost objektov;

- za vertikalni gabarit: višina objekta in naklon strehe se sorazmerno prilagodita tehnologiji objekta in njegovemu horizontalnemu gabaritu;

- nulte kote pritličja objektov se prilagajajo dovozni cesti, terenu in okoliškimi objektom na dvorišču kmetije;

- dovoljena so odstopanja od določitve vhodov v objekte ali uvozov na parcelo;

- za infrastrukturo so dovoljena manjša odstopanja od predvidenih rešitev opredeljenih v tem odloku, če so rešitve utemeljene iz tehničnega in ekonomskega vidika in ne vplivajo na končni koncept ostalih rešitev. Z njimi morajo soglašati organi in organizacije, ki so podali smernice in mnenja k OPPN.

XII. USMERITVE ZA DOLOČITEV MERIL IN POGOJEV PO PRENEHANJU VELJAVNOSTI OBČINSKEGA PODROBNEGA PROSTORSKEGA NAČRTA

31. člen (namenska raba)

Prostorski akt lokalne skupnosti, ki določa namensko rabo prostora, se z uveljavitvijo OPPN nadomešča z OPPN v delu, ki ga določa OPPN. Lokalna skupnost ob prvi spremembi OPN opredeli namensko rabo območja OPPN kot IK – območje za kmetijsko dejavnost po postopku, kot to določa zakon, ki ureja prostorsko načrtovanje.

XII. KONČNE DOLOČBE

32. člen (vpogled)

OPPN je stalno na vpogled pri pristojni občinski službi v Občini Slovenske Konjice in Upravni enoti Slovenske Konjice, Oddelek za okolje in prostor.

33. člen (nadzor)

Nadzor nad izvajanjem OPPN izvajajo pristojne inšpekcijske službe in komunalni nadzornik v občini.

34. člen (uveljavitev)

Ta odlok začne veljati naslednji dan po objavi v Uradnem listu Republike Slovenije.

Št. 350-0024/2017
Slovenske Konjice, dne 27. septembra 2018

Župan
Občine Slovenske Konjice
Miran Gorinšek l.r.

3300. Odlok o določitvi stroškov lokacijske preveritve v Občini Slovenske Konjice

Na podlagi drugega odstavka 132. člena Zakona o urejanju prostora (Uradni list RS, št. 61/17) in 16. člena Statuta Občine Slovenske Konjice (Uradni list RS, št. 87/15, 12/16 – popravek in 69/17) je Občinski svet Občine Slovenske Konjice na 34. redni seji dne 27. 9. 2018 sprejel

O D L O K**o določitvi stroškov lokacijske preveritve v Občini Slovenske Konjice**

1. člen

Ta odlok določa višino stroškov lokacijske preveritve, ki jih Občina Slovenske Konjice zaračuna investitorju oziroma pobudniku lokacijske preveritve, razen če je investitor oziroma pobudnik Občina Slovenske Konjice, kot nadomestilo stroškov, ki nastanejo v postopku lokacijske preveritve na podlagi pobude investitorja gradnje na posamični poselitvi, investitorja, ki želi odstopiti od prostorskih izvedbenih pogojev ali izvesti dopolnilne prostorske ureditve oziroma posege v prostor, ali pobudnika začasne rabe prostora.

2. člen

Stroški za posamezno lokacijsko preveritev znašajo:

- za določanje obsega stavbnega zemljišča pri posamični poselitvi 1.500 evrov,
- za individualno odstopanje od prostorskih izvedbenih pogojev 2.500 evrov,
- za omogočanje začasne rabe prostora 2.000 evrov.

3. člen

Ta odlok začne veljati naslednji dan po objavi v Uradnem listu Republike Slovenije.

Št. 007-0013/2018(126)
Slovenske Konjice, dne 27. septembra 2018

Župan
Občine Slovenske Konjice
Miran Gorinšek l.r.

3301. Odlok o spremembah in dopolnitvah Odloka o ureditvenem načrtu območja Špitalič, doline Sv. Janeza do vključno Kartuzije Žiče

Na podlagi 117. in 121. člena Zakona o urejanju prostora (Uradni list RS, št. 61/17), 158. člena Odloka o Občinskem prostorskem načrtu Občine Slovenske Konjice (Uradni list RS, št. 70/16) in 16. člena Statuta Občine Slovenske Konjice (Uradni list RS, št. 87/15, 12/16 – popravek in 69/17) je Občinski svet Občine Slovenske Konjice na 34. redni seji dne 27. 9. 2018 sprejel

O D L O K**o spremembah in dopolnitvah Odloka o ureditvenem načrtu območja Špitalič, doline Sv. Janeza do vključno Kartuzije Žiče**
(Uradni list RS, št. 87/99)

I. UVODNE DOLOČBE

1. člen

(1) S tem odlokom se sprejmejo spremembe in dopolnitve Odloka o ureditvenem načrtu za območje Špitalič, doline

Sv. Janeza do vključno Kartuzije Žiče (Uradni list RS, št. 87/99) – za legalizacijo igrišča (v nadaljevanju SID UN).

(2) Strokovne podlage za SID UN Špitalič je izdelal BIRO 2001 Maksimilijana Ozimič Zorič s.p. iz Slovenske Bistrice pod št. 06/17-UN/SP in so sestavni del tega odloka.

(3) SID UN vsebujejo:

- besedilo odloka
- tekstualni del z obrazložitvijo
- grafične priloge
- smernice in mnenja.

2. člen

(1) SID UN se nanašajo na območje parc. št. 596/1, k.o. 1117 Tolsti vrh, kjer je skladno z OPN Slovenske Konjice predvidena legalizacija športnega igrišča.

(2) Zaradi navedenega se spreminjajo in dopolnjujejo posamezne določbe odloka.

II. MEJA UREDITVENEGA OBMOČJA SID UN

3. člen

(1) Meja ureditvenega območja SID UN poteka po mejah parcele št. 596/1 k.o. 1117 Tolsti vrh.

(2) Meje parcele niso urejene, dejansko stanje na terenu ne izkazuje stanja v katastru. Struga vodotoka prečka parcelo v jugozahodnem vogalu in se zajeda v ureditveno območje SID UN.

(3) Meje se uredijo v tehničnem in upravnem postopku ureditve meje.

III. USKLAJENOST SID UN Z OPN OBČINE

4. člen

SID UN je usklajen z OPN Občine Slovenske Konjice.

IV. NAMEMBNOST OBMOČJA

5. člen

Območje igrišča s funkcionalnim objektom se po OPN Občine Slovenske Konjice nahaja znotraj površine MOEUP AP4/007 in je po PNRP stavbno zemljišče z oznako ZS – površine za oddih, rekreacijo in šport.

V. POGOJI ZA URBANISTIČNO IN ARHITEKTONSKO OBLIKOVANJE

6. člen

(lokacijski in oblikovalski pogoji)

(1) Funkcionalni objekt je pravokotnega tlorisa mere zidov približno 3,90 m x 8,40 m (razmerje stranic 1,00:2,15). Etažnost je pritličje brez plošče nad pritličjem. Objekt je v slemenu strehe visok 4,10 m, naklon strešine je 35°–45°, kritina je opečna. Kota pritličja objekta je na višini ± 0,00 = 361,90 m in se prilagaja višini asfaltirane ploščadi.

(2) Objekt leži vzporedno z asfaltirano ploščadjo in je od nje odmaknjen približno 3,40 m. Sleme strehe in daljša stranica sta vzporedni s terenskimi plastnicami in cesti, glavni vhod je iz zahodne strani.

(3) Objekt je klasično grajen na pasovnih temeljih in oblikovno povzema elemente stavb na tem območju.

(4) Asfaltirana ploščad ima površino približno 1000 m², sestavljena je iz dveh pravokotnikov.

(5) Površin objektov ni dovoljeno večati ali širiti.

7. člen

(zunanje ureditve)

(1) Ob funkcionalnem objektu je položen tlak za zaščito fasade.

(2) Okoli ploščadi je zaščitna ograja viš. od 2,5 m do 4,0 m iz Al mreže na kovinskih okvirjih.

(3) Dovozna cesta je asfaltirana, preostale proste površine na parceli so zatravljene.

(4) Območje igrišča je potrebno iz smeri glavnih vedut zasadi s pasom krajevno značilne vegetacije. V ta namen je potrebno izdelati Načrt krajinske arhitekture.

8. člen

(priobalno zemljišče vodotoka)

(1) Predmetno območje sega v območje vodotoka Žičnica, ki je habitat zavarovanih vrst: potočnega raka navadni kuščar in polža ozki vretenec (Uredba o zavarovanih prosto živečih živalskih vrst, Uradni list RS, št. 46/04, 109/04, 84/05, 115/07, 32/08 – odl. US, 96/08, 36/09, 102/11, 15/14 in 64/16), so v nadaljevanju priporočila za ohranjanje ugodnega stanja habitatov zavarovanih vrst.

(2) Ohranja ali obnovi se vsaj 5 m pas vegetacije ob vodotoku Žičnica, ki ima poleg biotske funkcije (zatočišče ogrženih in zavarovanih prosto živečih vrst, njihovo prehranjevalno območje, selitveni koridor) tudi funkcijo varovanja brežine pred erozijo. Zasaditve na brežinah se izvedejo z avtohtonimi, na območju prisotnimi rastlinskimi vrstami.

(3) Na J oziroma JZ strani je dovozna cesta od obstoječe brežine vodotoka oddaljena vsaj 5 m.

(4) Pas vegetacije na zahodni strani območja ob jarku in za ograjo se ohranja.

(5) Območje s ponoči ne osvetljuje, isto velja za vodne površine, brežine vodotoka in obrežno vegetacijo.

(6) Dostopov do vode se ne omejuje.

(7) Postavitev morebitnih novih ograj ob igrišču na južni strani se izvede tik ob obstoječi asfaltni površini.

(8) Za morebitne posege v strugo, brežine in obvodno vegetacijo Žičnice in pritokov si je skladno s predpisi na področju ohranjanja narave treba pridobiti naravovarstveno soglasje oziroma dovoljenje za poseg v naravo.

VI. POGOJI ZA PROMETNO IN KOMUNALNO UREJANJE

9. člen

(gradnja v varovalnem pasu državne ceste)

(1) Lokacija območja obravnave se nahaja v varovalnem pasu, cestnem svetu državne regionalne ceste III. reda št. 686 na odseku 1279 Žiče–Dramlje od km 4,860 do km 4,920 (levo v smeri stacionaže ceste) na 596/1, k.o. 1117 Tolsti vrh. Predvideno območje se nahaja v naselju, kjer je hitrosti omejena na 50 km/h.

(2) Pri načrtovanju posegov in objektov se naj uporablja veljavna zakonodaja, predpisi in tehnične specifikacije, ki se nanašajo na gradnjo, upravljanje in vzdrževanje javne ceste.

(3) Načrtovana prostorska ureditev zagotavlja:

– varno odvijanje prometa vseh udeležencev in skladnost državnih cest z drugimi posegi v prostor in z okoljem, skozi katerega državne ceste potekajo.

– Opremljenost s prometno signalizacijo in prometno opremo, ki udeležence v prometu pravočasno opozarja na spremenjene razmere in varno odvijanje prometa.

– Načrtovanje usklajeno z najnovejšimi znanji tehnike projektiranja in gradnje cest ter z ekonomskimi načeli in merili za presojo upravičenosti njihove gradnje.

– Da z gradnjo ne bodo prizadeti interesi varovanja državne ceste in prometa na njej.

(4) Območje bo oziroma je dostopno preko že obstoječega cestnega priključka na regionalno cesto RIII-686/1279 Žiče–Dramlje v naselju Špitalič.

V vplivnem območju državne ceste in varovalnem pasu ne bo novih gradbenih posegov.

V varovalnem pasu ceste se bo korigirala trasa vodovoda in TK voda na parceli investitorja, kar je razvidno iz situacije.

(5) Posegi ne vplivajo negativno na območje državne ceste in promet na njej.

(6) Obstoječ cestni priključek je potrebno opremiti z vertikalno prometno opremo (oznaka 2102 – prometni znak STOP-ustavi), obstoječo leseno varnostno ograjo je potrebno podaljšati do cestnega priključka, ki poteka do igrišča v dolžini cca 21 m.

(7) V času načrtovanja rekonstrukcija državne ceste ni predvidena.

(8) Znotraj meja cestnega sveta in preglednega trikotnika priključne ceste ni dovoljena zasaditev, postavitve skulptur, likovnih del in podobnega na način, ki bi oviral preglednost na državni cesti.

(9) V parcele državne ceste (parc. št. 791/14 in 791/34, k.o. Slemene) ne bo fizičnega poseganja.

(10) V cestnem svetu javne ceste ni dovoljeno postavljati ograje, zasadi žive meje ipd. Izven cestnega sveta na območju površin potrebnih za preglednost ceste pa višina rasti žive meje, ograje ne sme presežati 0,75 m. Ograja, živa meja, drevesa ipd. se lahko postavlja le na parceli v lasti investitorja.

(11) Direkcija RS za infrastrukturo ne bo zagotavljala nobenih dodatnih ukrepov varstva za predmetno območje oziroma za legalizacijo objektov, kot tudi ne zaščite pred morebitnimi vplivi, ki so posledica obratovanja regionalne ceste (tresenje, pluzenje, izpuhi, sol, sneg in podobno), zato mora biti projektna dokumentacija izdelana na podlagi doseženih stopenj obremenitve in ocene sprejemljivih obremenitev glede hrupa, tresljajev, izpušnih plinov, svetlobnega onesnaževanja in ostalih dejavnikov prometa upoštevajoč povečanje prometa na državni cesti za 20-letno plansko obdobje. Zaradi navedenega morebitna potreba po kasnejši protihrupni zaščiti, zaščiti proti tresljajem, izpušnim plinom, svetlobnemu onesnaževanju in ostalim dejavnikom prometa ne sme bremeniti upravljavca državne ceste.

(12) Upravljavca državne ceste ne bo zagotavljal zaščite pred vplivi, ki so oziroma bodo posledica obratovanja ceste na delu državne ceste v območju ureditvenega območja.

10. člen

(dovozna cesta in mirujoči promet)

(1) Na območje obravnave je urejena dovozna asfaltirana cesta vzdolž asfaltiranega platoja. Služi za dostavo, osebni dovoz uporabnikov igrišča in intervencijo.

(2) Zaradi omejitev v prostoru (vodarji, ZVKDS), na območju SID UN ni mogoče zagotoviti površin za parkiranje osebnih vozil. Zato se v času prireditev in drugih aktivnosti na igrišču, za parkiranje osebnih vozil, uporabijo razpoložljive javne površine v naselju Špitalič (ob šoli, pri cerkvi in mrliški vežici ...).

11. člen

(vodovod)

(1) Pred pričetkom del je potrebno pri upravljavcu (JKP d.o.o.) naročiti zakoličbo obstoječega vodovoda omrežja. Obstoječi javni vodovod DN 80 je potrebno prestaviti iz območja, kjer je grajen pomožni športni objekt (prestavitev razvidna v komunalni situaciji).

(2) Na trasi obstoječega ali predvidenega vodovoda ni dovoljena gradnja podzemnih ali nadzemnih objektov (škarpe, ograje drevesa ...) v izjemnih primerih samo s soglasjem JKP d.o.o.

(3) Pomožni funkcionalni objekt ima svoj lastni vodovodni priključek, ki je opremljen s termo vodomernim jaškom in vodomernom. Ostali pogoji razvidni iz smernic.

12. člen

(kanalizacija in odvodnjavanje)

(1) Športno igrišče s pripadajočimi površinami je locirano v vodovarstvenem območju zajetja Cimerman (Uradni list RS, št. 74/98).

(2) Komunalne odpadne vode obstoječega objekta se speljejo v nepretočno greznico, ki jo prazni izvajalec javne

službe v sklopu izvajanja javne službe odvajanja in čiščenja odpadnih vod.

(3) Neobremenjene meteorne vode iz strehe objekta in platoja se razpršeno razlivajo po lastnem terenu na vzhodno stran SID UN, kjer se teren zniža.

(4) Onesnažene meteorne vode iz dovozne ceste se speljejo preko ustreznega dimenzioniranega lovilca olj, ki mora ustrezati SIST EN 858-2, v kanalizacijo, ki se na vzhodni strani razpršeno razliva po lastnem terenu.

13. člen

(elektrika)

(1) V objekt je iz RO priključen NN KBV za notranjo in zunanjo razsvetljavo.

(2) Na obravnavanem območju potekajo elektroenergetski vodi v lasti Elektro Maribor d.d.

– 20 kV daljnovod Špitalič 2 (d-329)

– 0,4 kV nizkonapetostno omrežje podzemne izvedbe transformatorske postaje TP ŠPITALIČ 2 (t-306)

– Št. MM: 4211220, ŠTOD: 811306002511, 1x20 A, 5 kW.

(3) Pri pripravi SID UN je potrebno za področje distribucije električne energije upoštevati vso predpisano področno zakonodajo in predpise.

(4) Napajanje z električno energijo je izvedeno v omarico na robu območja obdelave.

(5) Vso elektroenergetsko infrastrukturo je potrebno projektno obdelati v skladu s tehničnimi pogoji, veljavno tipizacijo, veljavnimi tehničnimi predpisi in standardi, ter pridobiti gradbeno dovoljenje.

14. člen

(telefonsko omrežje)

(1) Pri vseh posegih v prostor je potrebno upoštevati trase obstoječega TK omrežja Telekom Slovenije d.d. Trase obstoječih naročniških TK kablov se določijo z zakoličbo.

(2) Glede na pozidavo oziroma komunalno ureditev jih je potrebno ustrezno zaščititi, položiti rezervne cevi ali prestaviti, kar se izvede pod nadzorom in po navodilih predstavnika Telekom Slovenije d.d. (razvidno v situaciji).

(3) Priključevanje objekta na TK omrežje ni predvideno.

(4) V telekomunikacijskih kablinskih ceveh ne smejo potekati vodi drugih komunalnih napeljav brez soglasja Telekom Slovenije d.d.

15. člen

(ogrevanje in priprava sanitarne tople vode)

Objekt je sezonskega značaja in se ne ogreva. Priprava sanitarne tople vode je s pomočjo električnega grelnika. Prezračevanje je naravno.

VII. REŠITVE IN UKREPI ZA VAROVANJE OKOLJA, OHRANJANJA NARAVE, VARSTVO KULTURNE DEDIŠČINE TER TRAJNOSTNO RABO NARAVNIH DOBRIN

16. člen

(varovanje voda)

(1) Obravnavano območje se nahaja v širšem vodovarstvenem pasu (cona 3) z blagim sanitarnim režimom varovanja, po Odloku o varovanju pitne vode v zajetju Cimerman (Uradni list RS, št. 71/98), zato je treba pri načrtovanju dosledno upoštevati omejitve in pogoje iz veljavnega predpisa.

»12. člen Širši varstveni pas (cona 3), predstavlja območje z blagim – sanitarnim režimom varovanja in zajema prostor, kjer obstaja možnost, da se padavine iz celotnega padavinskega območja infiltrirajo oziroma površinsko pritečejo do izvira vode, oziroma prostor, kjer naj se zagotavlja zaščita pred nerazpadajočimi ali težko razpadajočimi snovmi, ter nevarnimi kemičnimi in radiološkimi onesnaženji.«

(2) Igrišče je umeščeno med dva vodotoka, med vodotok Žičnico in njen levi neimenovani pritok.

1. Vsi objekti skupaj s komunalno infrastrukturo in zunanjo ureditvijo, vključno z zaščitno ograjo in razsvetljavo igrišča, morajo biti odmaknjeni 5 m od zgornjega roba brežine vodotoka, razen za izjeme po Zakonu o vodah.

2. Cestni priključek ima od neimenovanega levega pritoka vodotoka Žičnica manjši odmik kot 3 m od zgornjega roba brežine in predstavlja gradnjo priključka na javno infrastrukturo v skladu z Zakonom o vodah. Zato bo treba v fazi izdaje vodnega soglasja predvideti ustrezne vodnogospodarske ureditve za zaščito brežine pred morebitno erozijo.

3. Skladno z Zakonom o vodah je ograja za zaščito ljudi postavljena v priobalnem pasu neimenovanega levega pritoka Žičnica montažno – demontažne izvedbe, s poglobljenimi temelji. V primeru izvajanja del vodnogospodarske službe je investitor dolžan odstraniti ograjo in jo po končanih delih ponovno postaviti na lastne stroške. Ograja mora biti oddaljena najmanj 1 m od zgornjega roba brežine neimenovanega pritoka.

4. Odpadne vode se zbirajo v greznici brez iztoka, ki jo prazni koncesionar ravnanja z odpadnimi vodami.

5. Kanalizacijski sistem mora v celoti biti zgrajen vodotesno in v ločenem sistemu.

6. Odvajanje padavinskih vod z dovozne ceste je pred iztokom v razpršeno razlivanje načrtovano preko ustreznega dimenzioniranega lovilca olj in usedalnika (standardiziran lovilce olj SIST EN 858).

7. Čiste padavinske vode s strehe in igrišča se razpršeno razlivajo po nižje ležečem terenu na vzhodno stran območja SID UN, po lastni parceli, brez povzročanja škode na sosednja zemljišča ali temelje objekta.

8. Iz priloženega geotehničnega mnenja je razvidno, da je obstoječi način temeljenja objekta ustrezen in da struktura zemljine ne dopušča ponikanja.

(3) Po končanem projektiranju in pred izdajo gradbenega dovoljenja si je potrebno v skladu z 49. členom ZGO pridobiti vodno soglasje.

17. člen

(varstvo pred hrupom)

Vsi ukrepi zaščite proti hrupu morajo zagotoviti, da se ne presegajo mejne vrednosti določene s predpisano stopnjo zahtevnosti (4. člen Uredbe o hrupu v naravnem in bivalnem okolju – Uradni list RS, št. 45/95).

18. člen

(komunalni odpadki)

(1) Športno igrišče in funkcionalni objekt je vključeno v organiziran odvoz odpadkov.

(2) Odjemno mesto odpadkov ne sme biti vizualno izpostavljeno in mora biti postavljeno v za to namenjen servisni prostor znotraj objekta.

(3) Posode se postavijo na odzemno mesto ob dovozni cesti le v času (uri in dnevu) odvoza smeti.

19. člen

(ohranjanje narave)

(1) ZRSVN OE Celje ugotavlja, da obravnavano območje ni del območij z naravovarstvenim statusom, prav tako ne sega v območje daljinskega vpliva. Na podlagi petega odstavka 97. člena Zakona o ohranjanju narave (Uradni list RS, št. 56/99, 31/00 – popr., 110/02 – ZGO-1, 119/02, 41/04, 61/06, 32/08 – odl. US, 8/10 – ZSKZ-B, 46/14) zato za predmetno območje izdelava naravovarstvenih smernic in izdaja naravovarstvenega mnenja nista potrebni.

(2) Morebitni posegi v varovalni pas vodotoka Žičnica so opredeljeni v 8. členu tega odloka.

20. člen

(varstvo kulturne dediščine)

(1) Območje urejanja SID UN za območje Špitalič, doline Sv. Janeza do vključno kartuzije Žiče se nahaja znotraj območij naslednjih enot kulturne dediščine:

EŠD	IME	REŽIM	PODREŽIM
692	Špitalič pri Slovenskih Konjicah – Zgornji samostan Žičke kartuzije	Vplivno območje spomenika državnega pomena	
7929	Stare Slemene – Območje Žičke kartuzije	spomenik lokalnega pomena	Kulturna krajina
10198	Špitalič pri Slovenskih Konjicah – Vaško jedro	spomenik lokalnega pomena	Naselbinski spomenik

(2) Varstveni režim vplivnega območja spomenika državnega pomena Zgornji samostan Žičke kartuzije določa Odlok o razglasitvi Žičke kartuzije za kulturni spomenik državnega pomena (Uradni list RS, št. 46/16).

Spomenika Stare Slemene – Območje Žičke kartuzije in Špitalič pri Slovenskih Konjicah – Vaško jedro sta varovana z Odlokom o razglasitvi kulturnih spomenikov in spomenikov oblikovane narave v Občini Slovenske Konjice (Uradni list RS, št. 50/98).

– Za vaško jedro Špitalič velja varstveni režim II. stopnje, ki določa: varovanje območja v njegovih najvidnejših sestavnih, dovoljena dejavnost naj bo v skladu s spomeniško funkcijo območja,

– Za kulturno krajino Žičke kartuzije velja varstveni režim, ki določa, da mora vsa dolina potoka Žičnica ostati neokrnjena – nepozidana. Oblike turizma in rekreacije se morajo podrežati krajinskim, ekološkim ter historičnim zakonitostim območja. Infrastrukturni objekti in naprave ne smejo kriti ali preglasiti vizualnih območjih spomenikov. Morebitni posegi v vodotoke morajo biti izključno biotehniški oziroma sonaravni. Pobočni gozdovi naj se ohranjajo, zasajevanje in pogozdovanje pa naj se izvaja s samorodno oziroma krajevno značilno vegetacijo.

(3) Pri izdelavi SID UN je potrebno upoštevati predloge rešitev in ukrepov za varstvo ter opredelitev do načrtovanih prostorskih ureditev.

(4) Asfaltirani plato za različne vrste iger z žogo in funkcionalni objekt z garderobami in sanitarijami se lahko legalizirata.

(5) Površin objektov ni dovoljeno večati ali širiti. Območje igrišča je potrebno iz smeri glavnih vedut zasadi s pasom krajevno značilne vegetacije. V ta namen je potrebno izdelati Načrt krajinske arhitekture.

(6) Oblike turizma in rekreacije se morajo podrežati krajinskim, ekološkim ter historičnim zakonitostim območja. Infrastrukturni objekti in naprave ne smejo kriti ali preglasiti vizualnih območjih spomenikov.

(7) Gradnja novih (dodatnih) objektov, vključno z ograjami, bazeni, zimskimi vrtovi, utami, lopami, nadstreški, vetrolovi, škarpami in podpornimi zidovi ni dopustna. Možno je vzdrževanje in rekonstrukcija obstoječih objektov in naprav. Obstoječih objektov ni dovoljeno dozidavati.

(8) Prepovedano je postavljanje objektov za oglaševanje, to je reklamnih stolpov ali panojev.

(9) Dejavnosti v objektu naj se oglašujejo s posameznimi tablami manjših dimenzij, montiranimi na fasade ob glavni vhod objekta. Prepovedano je nameščanje zunanjih klimatskih enot na fasade objekta.

(10) Za vse posege v območju ureditvenega načrta je potrebno pridobiti kulturnovarstvene pogoje in soglasje pristojne enote Zavoda za varstvo kulturne dediščine Slovenije.

(11) Pri pripravi predloga akta naj se upošteva splošni in posebni del smernic.

(12) Strokovni nadzor nad posegi

– V kolikor predhodne arheološke raziskave niso opravljene pred začetkom izvedbe zemeljskih del, je zaradi varstva arheoloških ostalin potrebno Zavod za varstvo kulturne dediščine Slovenije skladno s predpisi s področja varstva kulturne dediščine omogočiti dostop do zemljišč, kjer se bodo izvajala zemeljska dela in opravljanje strokovnega nadzora nad posegi. Lastnik zemljišča/investitor/odgovorni vodja del naj o dinamiki gradbenih del pisno obvesti ZVKDS OE Celje vsaj 10 dni pred pričetkom zemeljskih del.

(13) Odkritje arheološke ostaline

– Ob vseh posegih v zemeljske plasti velja obvezujoč splošni arheološki varstveni režim, ki najditelja/lastnika zemlji-

šča/investitorja/odgovornega vodjo del ob odkritju dediščine zavezuje, da najdbo zavaruje nepoškodovano na mestu odkritja in o najdbi takoj obvesti pristojno enoto ZVKDS, ki situacijo dokumentira v skladu z določili arheološke stroke. V primeru odkritja arheoloških ostalin, ki jim grozi nevarnost poškodovanja ali uničenja, lahko pristojni organ to zemljišče z izdajo odločbe določi kot arheološko najdišče, dokler se ne opravijo raziskave arheoloških ostalin oziroma se omeji ali prepove gospodarska in druga raba zemljišča, ki ogroža obstoj arheološke ostaline.

VIII. KONČNE DOLOČBE

21. člen

SID UN je stalno na vpogled pri pristojni občinski službi v Občini Slovenske Konjice in Upravni enoti Slovenske Konjice, Oddelek za okolje in prostor.

22. člen

Nadzor nad izvajanjem SID UN izvajajo pristojne inšpekcijske službe in komunalni nadzornik v občini.

23. člen

Ta odlok začne veljati naslednji dan po objavi v Uradnem listu Republike Slovenije.

Št. 350-0005/2017

Slovenske Konjice, dne 27. septembra 2018

Župan
Občine Slovenske Konjice
Miran Gorinšek l.r.

3302. Tehnični pravilnik o zbiranju in prevozu komunalnih odpadkov v Občini Slovenske Konjice

Na podlagi 11. člena Odloka o ravnanju s komunalnimi odpadki in drugimi vrstami odpadkov v Občini Slovenske Konjice (Uradni list RS, št. 46/18) in v skladu s 16. členom Statuta Občine Slovenske Konjice (Uradni list RS, št. 87/15, 12/16 – popravek, 69/17) je Občinski svet Občine Slovenske Konjice na 34. redni seji dne 27. 9. 2018 sprejel

TEHNIČNI PRAVILNIK o zbiranju in prevozu komunalnih odpadkov v Občini Slovenske Konjice

I. SPLOŠNE DOLOČBE

1. člen

(obseg tehničnega pravilnika)

Tehnični pravilnik obsega in določa:

- minimalne standarde za določitev zbirnih mest, prevzemnih mest, začasnih prevzemnih mest in zbiralnic, vključno s skupnimi prevzemnimi mesti za nedostopne kraje,
- podrobnejše pogoje prepuščanja komunalnih odpadkov v zbirnem centru,

- standardizacijo predpisanih zabojujnikov in vreč za odpadke,
- podrobnejšo vsebino katastra zbirnih in prevzemnih mest, zbiralnic in zbirnih centrov,
- druge pogoje glede minimalnih oskrbovalnih standardov, ki so potrebni za ravnanje z odpadki skladno s predpisi in nemoteno opravljanje javne službe,
- javne prireditve in čistilne akcije,
- obračun storitev ravnanja z odpadki,
- reklamacijski postopek,
- izterjavo,
- nadzor na terenu,
- prehodne in končne določbe.

2. člen

(storitve zbiranja in prevoza komunalnih odpadkov)

Storitve zbiranja in prevoza komunalnih odpadkov so:

- zbiranje komunalnih odpadkov po sistemu od vrat do vrat,
- zbiranje kosovnih odpadkov na poziv uporabnika,
- zbiranje komunalnih odpadkov v zbiralnicah in premičnih zbiralnicah,
- zbiranje odpadkov v zbirnem centru,
- predhodno razvrščanje in predhodno skladiščenje zbranih odpadkov v zbirnem centru,
- izvajanje sortirne analize mešanih komunalnih odpadkov,
- oddajanje zbranih odpadkov v nadaljnje ravnanje,
- ozaveščanje in obveščanje uporabnikov.

II. ZBIranJE IN PREVOZ KOMUNALNIH ODPADKOV

1. Minimalni standardi za določitev zbirnih mest, prevzemnih mest, začasnih prevzemnih mest in zbiralnic, vključno s skupnimi prevzemnimi mesti za nedostopne kraje

3. člen

(zbirno mesto)

Zbirno mesto je ustrezno urejen prostor, praviloma na pripadajočem zemljišču k stavbi, kjer uporabniki v času do prevzema odpadkov zbirajo komunalne odpadke v za to namensko določenih posodah. Uporabnik je dolžan na svojem zemljišču urediti ustrezno dimenzionirano zbirno mesto za zbiranje in odvoz ločenih frakcij komunalnih odpadkov, vključno z nabavo posod. Zbirno mesto mora ustrezati vsem sanitarno-tehničnim predpisom, vključno z vizualno in mehansko zaščito proti vetru.

4. člen

(prevzemno mesto)

(1) Prevzemno mesto je prostor, na katerega uporabniki postavijo namensko posodo za zbiranje odpadkov na dan odvoza do 6.00 ure zjutraj za namen praznjenja.

(2) Prevzemno mesto mora biti izvajalcu prosto in neovirano dostopno v vseh letnih časih. Lokacija prevzemnega mesta je lahko oddaljena največ 5 metrov od transportne poti in mora biti s transportne poti vidna.

(3) Ob določanju lokacij prevzemnih mest je potrebno upoštevati funkcionalne, estetske, higiensko-tehnične in požarno-varstvene predpise. Prevzemna mesta oziroma oprema na njih ne sme ovirati ali ogrozati prometa na javnih površinah.

(4) Prevzemno mesto za individualna gospodinjstva določi izvajalec.

(5) Za uporabnike na območjih, ki so trajno ali začasno nedostopna za namenska vozila za prevzemanje in prevoz odpadkov, izvajalec v dogovoru z uporabniki določi skupna prevzemna mesta, ki so dostopna za specialna komunalna vozila za prevzemanja in prevoz odpadkov, vključno z obračališčem.

(6) Za uporabnike v večstanovanjskih stavbah skupno prevzemno mesto določijo predstavniki občine, upravnik večstanovanjske stavbe ter izvajalec.

(7) Skupna prevzemna mesta uporabniki uporabljajo za zbiranje odpadkov, ki so določeni, da se zbirajo na prevzemnih mestih in v zbiralnici ločenih frakcij.

(8) Če so skupna prevzemna mesta začasnega značaja, se opustijo in sanirajo takoj, ko prenehajo razlogi, zaradi katerih so bila določena. Takšen način prepuščanja odpadkov ne vpliva na obračun storitve.

(9) Če je zaradi del na transportni poti k prevzemnim mestom začasno oviran dostop za specialna komunalna vozila za prevzemanje in prevoz odpadkov, mora povzročitelj začasne zapore v soglasju z izvajalcem, na svoje stroške zagotoviti postavitve opreme za zbiranje odpadkov uporabnikov na primernem začasnem prevzemnem mestu. Po praznjenju je povzročitelj zapore dolžan zabojujnike dostaviti uporabnikom nazaj na njihova zbirna mesta.

(10) Transportne poti lahko potekajo tudi po zasebnih zemljiščih. Izvajalec pobira komunalne odpadke po zasebnih zemljiščih, na podlagi soglasja lastnika zemljišče.

(11) V primerih višje sile ali drugih izrednih okoliščinah lahko izvajalec uporabnike s predhodnim obvestilom, ki ga objavi na krajevno običajen način pozove, da zabojujnike in/ali tipske vrečke postavijo na prevzemno mesto na novo določene termine odvoza odpadkov.

(12) Uporabniki so dolžni po odložitvi ločeno zbranih odpadkov v zabojujnike ali tipske vrečke, ne glede na to, ali so na zbirnem ali prevzemnem mestu, poskrbeti, da so pokrovi zabojujnikov zaprti, tipske vrečke pa zavezane s trakom.

(13) Izvajalec je dolžan izprazniti zabojujnike za odpadke oziroma naložiti in odpeljati tipske vrečke tako, da ne ovira prometa več, kot je nujno potrebno za opravljanje dejavnosti, da ne onesnaži prevzemnega mesta in mesta praznjenja ter ne poškoduje zabojujnikov kot tudi ne okolice, kjer se opravlja delo. V primeru, da izvajalec onesnaži prevzemno mesto ali mesto praznjenja, ga je dolžan očistiti.

(14) V primeru, da pride do poškodb zabojujnika po krivdi povzročitelja, mora povzročitelj popraviti poškodbe oziroma zagotoviti drug zabojujnik na stroške povzročitelja, ki je skladen za zbiranje posameznih vrst odpadkov po tem pravilniku.

(15) Če pride pri prevzemanju odpadkov do ugotovljene poškodbe zabojujnika za zbiranje odpadkov, mora izvajalec na svoje stroške popraviti poškodbe oziroma zagotoviti drugi zabojujnik, ki je skladen za zbiranje posameznih vrst odpadkov po tem Pravilniku.

(16) Če pride pri prevzemanju odpadkov do onesnaženja prevzemnega mesta oziroma mesta praznjenja embalaže in nalaganja odpadkov ali njihove okolice, mora izvajalec na svoje stroške zagotoviti odstranitev teh odpadkov ter očistiti onesnažene površine.

(17) Načrtovalci in projektanti morajo pri oblikovanju novih stanovanjskih in poslovnih objektov, sosesk in naselij ter pri prenovi zgradb in delov naselij, poleg splošnih normativov in standardov, upoštevati tudi določbe odloka in tega pravilnika ter obstoječo tehnologijo zbiranja in odvažanja odpadkov, vključno z opremo izvajalca.

5. člen

(dostopnost do prevzemnih mest)

(1) Prevzemna mesta morajo biti dostopna tako, da lahko izvajalec odpadke prevzame in jih s specialnimi komunalnimi vozili odpelje. Praviloma so locirana ob uvozih k objektom. Do prevzemnega mesta mora biti zagotovljen dostop specialnim komunalnim vozilom dolžine 9,8 m, širine 3,10 m in višine 4 m. Če je dostopna pot ravna mora biti široka najmanj 3,5 m, svetla višina mora znašati najmanj 4 m, dostopna pot z ovinkom pa mora biti široka najmanj 4 m. Transportne poti rednega odvoza odpadkov potekajo po javnih cestah z zagotovljenim ter urejenim rednim letnim in zimskim vzdrževanjem za prevoz

triosnega vozila. Slepe ulice in ceste, pri katerih krožna poveza-va predstavlja bistveno daljšo pot vozila, morajo imeti možnost obračanja vozila na javni površini.

(2) Slepa ulica, ki je daljša od 50 m, mora imeti na koncu obračališče za specialno komunalno vozilo z najmanjšim polmerom 17 m ali pravokotno obračališče v obliki črke »T«, z najmanjšim polmerom 10 m. Dovoljen je tudi drugačen način ureditve obračališča, ki omogoča nemoteno obračanje specialnega komunalnega vozila. Če ti pogoji niso zagotovljeni, pristojni organ zagotovi prevzemno mesto, ki je lahko od pričetka slepe ulice oddaljeno največ 5 m.

(3) Če dostop do prevzemnega mesta ovirajo rastoče veje, rastline ali druge ovire, izvajalec javne službe opozori lastnika, da oviro odstrani, če je lastnik ne odstrani, izvajalec o tem obvesti pristojne službe.

(4) Če je cesta do prevzemnega mesta preozka ali prestrma ali ima neurejeno ali preozko obračališče ali drugo oviro za specialno komunalno vozilo, lahko izvajalec določi primerno prevzemno mesto.

(5) Izvajalec odpadke prevzame na prevzemnem mestu. Mesto praznjenja je prostor, praviloma ob transportni poti specialnega komunalnega vozila, kjer izvajalec izprazni zabojnike z odpadki oziroma prevzame odpadke v tipiziranih vrečah. Med prevzemnim mestom in mestom praznjenja ne sme biti tehničnih – fizičnih ovir, ki bi izvajalcu ovirale prevoz zabojnikov od odjemnega mesta do mesta praznjenja in nazaj (npr. neurtjena površina, velik naklon, stopnice, zidovi, škarpe, ograje, žive meje, robniki, korita, parkirana vozila ipd.).

2. Podrobnejši pogoji prepuščanja komunalnih odpadkov v zbirnem centru

6. člen

(zbirni center)

(1) V zbirnem centru lahko odpadke prepuščajo ali oddajajo vsi povzročitelji odpadkov, ki so vključeni v zbiranje določenih vrst komunalnih odpadkov (izvirni povzročitelji iz gospodinjstev in izvorni povzročitelji iz dejavnosti), na območju občine.

(2) Zbirni center upravlja in vzdržuje izvajalec.

(3) V zbirnem centru mora odpadke prevzemati oseba, usposobljena za ločeno zbiranje.

(4) Zbirni center mora biti urejen in vzdrževan tako, da uporabniki nedvoumno ugotovijo, v kateri zabojnik razvrstijo posamezno nenevarno frakcijo in da uporabniki prepustijo nevarne frakcije in kosovne odpadke usposobljeni osebi.

(5) Vsaka oseba, ki v zbirni center dostavi odpadke, se mora identificirati s potrdilom o plačilu zadnjega računa izvajalca ter osebnim dokumentom z lastno fotografijo. V kolikor oseba zavrne identifikacijo, izvajalec ni dolžan sprejeti dostavljenih odpadkov.

(6) Uporabnik je dolžan po navodilih izvajalca pripeljane odpadke razvrstiti v ustrezne zabojnike.

(7) V zbirnem centru se zbirajo naslednje vrste odpadkov:

– papir, karton, lepenka, papirna in kartonska embalaža vseh oblik in velikosti,

– plastična, sestavljena in mešana embalaža, embalažni stiropor,

– les, vključno z odpadno embalažo iz lesa,

– odpadki iz kovin, vključno z odpadno embalažo iz kovin,

– steklena embalaža,

– embalaža, ki vsebuje ostanke nevarnih snovi ali je onesnažena z nevarnimi snovmi,

– kovinska embalaža, ki vsebuje nevaren trden oklop,

vključno s praznimi tlačnimi posodami,

– izrabljene gume,

– steklo,

– oblačila in tekstil,

– topila,

– kisline,

– alkalije,

– fotokemikalije,
– pesticide,
– fluorescentne cevi in drugi odpadki, ki vsebujejo živo srebro,

– zavržena oprema, ki vsebuje klorofluoroogljike,
– jedilno olje in maščobe,
– barve, tiskarske barve, črnila, lepila, kite in smole, ki ne

vsebujejo nevarnih snovi,

– čistila, detergenti, ki ne vsebujejo nevarnih snovi,

– zdravila,

– baterije in akumulatorji,

– odpadna električna in elektronska oprema,

– plastika,

– kosovni odpadki,

– biorazgradljivi odpadki,

– mešani gradbeni odpadki,

– odpadki iz azbesta,

– živalski stranski proizvodi kategorije 1 in 2, ki nastanejo zaradi proizvodnje živil za lastno uporabo.

(8) Prepuščanje in/ali oddajanje odpadkov v zbirnem centru je za izvirne povzročitelje iz gospodinjstev brezplačno, razen za določene vrste odpadkov, ki so plačljive po veljavnem ceniku.

(9) Prepuščanje in/ali oddajanje odpadkov v zbirnem centru je za izvirne povzročitelje iz dejavnosti plačljivo, za vse vrste odpadkov po veljavnem ceniku.

3. Standardizacija predpisanih zabojnikov in vreč za odpadke

7. člen

(standardizacija predpisanih zabojnikov in vreč za odpadke)

Uporabniki so dolžni zbirati odpadke v opremi za zbiranje odpadkov, t.j. v tipiziranih zabojnikih, ki imajo certifikat, da so narejeni skladno z evropskimi normami o zbirnih posodah za odpadke (EN-840-1 do 6), v tipskih vrečkah izvajalca za zbiranje posameznih vrst odpadkov.

7.a člen

(zbiranje mešanih komunalnih odpadkov)

(1) Uporabniki lahko uporabljajo tipske vrečke ali tipske zabojnike za zbiranje teh odpadkov, naslednjih volumnov:

– vrečke volumna 120 l,

– zabojnik volumna 120 l,

– zabojnik volumna 240 l,

– zabojnik volumna 770 l,

– zabojnik volumna 1100 l,

– kontejner volumna 5–10 m³ in

– kontejner volumna 11–35 m³.

(2) Vrečke so zelene, neprozorne barve. Na njih je napis izvajalca in vrsta odpadka: Ostali odpadki ter druga navodila za zbiranje teh odpadkov.

(3) Zabojniki in pokrovi so zelene barve. Na zabojniku je nalepka z napisom izvajalca in vrsta odpadka: Ostali odpadki.

Obstoječi zabojniki, ki jih uporabniki že uporabljajo in niso usklajeni glede vsebine in barve se lahko uporabljajo do njihove izrabe. V tem primeru morajo biti zabojniki obvezno označeni z ustrezno nalepko z napisom izvajalca in vrste odpadka: Ostali odpadki.

(4) Merila za določanje izhodiščnega volumna opreme za zbiranje mešanih komunalnih odpadkov:

(4a) Individualna gospodinjstva (izvirni povzročitelji iz gospodinjstva)

Minimalna velikost opreme mora biti takšna, da lahko uporabniki, ki uporabljajo tipsko vrečko ali tipski zabojnik vanjo oziroma vanj odložijo vse povzročene količine mešanih komunalnih odpadkov med enim in drugim praznjenjem oziroma pobiranjem teh odpadkov.

Minimalna velikost opreme je enaka ali večja kot 10,00 litrov razpoložljivega volumna na osebo na teden.

Ne glede na določilo v prejšnjem odstavku povzročitelj prejme 120 l posodo. Izjema so le povzročitelji z enim članom gospodinjstva, ki lahko namesto zabojnika uporabljajo vrečko volumna 120 l.

V primeru, da je gospodinjstvo 1-člansko, lahko uporablja tipsko vrečko za zbiranje mešanih komunalnih odpadkov. Minimalno število vrečk za gospodinjstvo z 1 članom je 13 na leto.

V primeru, da je do gospodinjstva (ne glede na število članov) onemogočena dostopnost s specialnim komunalnim vozilom za prevzemanje in prevoz odpadkov, lahko takšno gospodinjstvo uporablja tipsko vrečko za zbiranje mešanih komunalnih odpadkov v velikosti 120 l. Minimalno število vrečk za gospodinjstvo je 13 na leto.

Vsa gospodinjstva z 2 ali več člani, do katerih je omogočen dostop s specialnim vozilom za prevzemanje in prevoz odpadkov, morajo uporabljati tipski zabojnik.

Če v skupnem individualnem objektu (individualna stavba), biva več oseb, tudi več gospodinjstev, lahko uporabljajo skupno opremo za zbiranje mešanih komunalnih odpadkov.

(4b) Večstanovanjski objekti (izvirni povzročitelj iz gospodinjstva)

Večstanovanjski objekti uporabljajo samo tipske zabojnike. Minimalna velikost zabojnika mora biti takšna, da lahko uporabniki, ki uporabljajo posamezni zabojnik vanj odložijo vse povzročene količine mešanih komunalnih odpadkov med enim in drugim praznjenjem zabojnika oziroma pobiranjem teh odpadkov.

Minimalna velikost zabojnika je enaka ali večja kot 10,00 litrov razpoložljivega volumna na osebo na teden. Velikost in število opreme za posamezni objekt določi izvajalec na podlagi gornjih meril in frekvence odvoza za ta objekt.

Za zbiranje mešanih komunalnih odpadkov v večstanovanjskih objektih uporabniki lahko uporabljajo individualno opremo, če se tako dogovorijo z ostalimi stanovalci in upravnikom objekta.

(4c) Objekti za občasno bivanje, nenaseljeni in opuščeni objekti (izvirni povzročitelj iz gospodinjstva):

Objekt za občasno bivanje je objekt, v katerem ni stalno ali začasno prijavljena nobena oseba in v katerem ni stalno naseljena nobena oseba, ampak je le v občasni uporabi (npr. počitniška hiša). V sistem zbiranja mešanih komunalnih odpadkov mora biti objekt za občasno bivanje vključen, pri čemer mora pri izvajalcu naročiti minimalno 6 kom tipskih vrečk za zbiranje mešanih komunalnih odpadkov na koledarsko leto, lahko pa ima tipski zabojnik za zbiranje mešanih komunalnih odpadkov, v kolikor je omogočena dostopnost do prevzemnega mesta.

Nenaseljeni objekti so objekti, v katerih ni pogojev za občasno ali stalno bivanje. Zbiranje mešanih komunalnih odpadkov za nenaseljene objekte ni obvezno.

Opuščeni objekti so objekti na katerih je posest opuščena in so dotrajani, bivanje v njih ni mogoče, nimajo komunalnih priključkov ter niso v evidencah GURS evidentirani kot stavba. Zbiranje mešanih komunalnih odpadkov za opuščene objekte ni obvezno.

(4d) Objekti proizvodnih in storitvenih dejavnosti ter objekti v javni rabi (izvirni povzročitelj iz dejavnosti)

Objekti proizvodnih in storitvenih dejavnosti ter objekti v javni rabi uporabljajo samo tipske zabojnike. Lastniki, uporabniki ali upravljavci objektov proizvodnih in storitvenih dejavnosti ter objektov v javni rabi morajo biti vključeni oziroma zagotoviti zbiranje mešanih komunalnih odpadkov z opremo, ki je tolikšne velikosti, da lahko vanjo odložijo vse povzročene količine mešanih komunalnih odpadkov med enim in drugim praznjenjem zabojnika oziroma pobiranjem teh odpadkov. Minimalna velikost zabojnika za zbiranje mešanih komunalnih odpadkov, ne glede na velikost objekta in vrsto opravljanja dejavnosti, je 120 l. Velikost in število opreme za posamezni objekt določi izvajalec.

(4e) Uporaba skupnega zabojnika

Več gospodinjstev v individualnem ali večstanovanjskem objektu lahko uporablja skupni zabojnik za zbiranje mešanih

komunalnih odpadkov, pri čemer mora biti izpolnjen pogoj, da je minimalna velikost zabojnika takšna, da lahko uporabniki, ki uporabljajo skupni zabojnik vanj odložijo vse povzročene količine mešanih komunalnih odpadkov med enim in drugim praznjenjem zabojnika oziroma pobiranjem teh odpadkov.

Minimalna velikost zabojnika je enaka ali večja kot 10,00 litrov razpoložljivega volumna na osebo na teden. Velikost in število opreme za posamezni objekt določi izvajalec na podlagi gornjih meril in frekvence odvoza za ta objekt.

V primeru, da sta v objektu gospodinjstvo in pravna oseba, ki opravlja dejavnost, pri kateri nastajajo mešani komunalni odpadki, lahko uporabljata skupni zabojnik za zbiranje teh odpadkov, pri čemer mora biti izpolnjen pogoj, da je minimalna velikost zabojnika takšna, da lahko uporabniki, ki uporabljajo skupni zabojnik vanj odložijo vse povzročene količine mešanih komunalnih odpadkov med enim in drugim praznjenjem zabojnika oziroma pobiranjem teh odpadkov. V kolikor ni možno dogovoriti uporabo skupnih zabojnikov, morajo biti le-ti ločeni.

Minimalna velikost zabojnika je 120 l razpoložljivega volumna (velja za gospodinjstvo) ter ustrezni volumen zabojnika za opravljanje dejavnosti, v kolikor je dejavnost taka, da nastajajo mešani komunalni odpadki. Velikost in število opreme za posamezni objekt določi izvajalec na podlagi gornjih meril in frekvence odvoza za ta objekt.

V primeru skupnega zabojnika morata biti v zbiranje mešanih komunalnih odpadkov vključena oba subjekta (gospodinjstvo in pravna oseba).

(5) Lastništvo opreme za zbiranje mešanih komunalnih odpadkov. Lastnik opreme za zbiranje mešanih komunalnih odpadkov je izvajalec ali uporabnik. Uporabnik mora v primeru uničenja ali odtujitve opreme po lastni krivdi, katere lastnik je izvajalec pri izvajalcu prevzeti in plačati ustrezno drugo opremo.

7.b člen

(zbiranje mešane embalaže)

(1) Za zbiranje mešane embalaže uporabniki lahko uporabljajo tipske vrečke in/ali tipske zabojnike za zbiranje teh odpadkov, naslednjih volumnov:

- vrečke volumna 120 l,
- zabojnik volumna 120 l,
- zabojnik volumna 240 l,
- zabojnik volumna 770 l,
- zabojnik volumna 1100 l,
- kontejner volumna 5–10 m³ in
- kontejner volumna 11–35 m³.

(2) Vrečke so prozorno modre. Na njih je napis izvajalca in vrste odpadka: Embalaža ter druga navodila za zbiranje teh odpadkov.

(3) Zabojniki so zelene barve, pokrovi na zabojniku pa modre barve. Na zabojniku je nalepka z napisom izvajalca in vrste odpadka: Embalaža.

Obstoječi zabojniki, ki jih uporabniki že uporabljajo in niso usklajeni glede vsebine in barve se lahko uporabljajo do njihove izrabe. V tem primeru morajo biti zabojniki obvezno označeni z ustrezno nalepko z napisom izvajalca in vrste odpadka: Embalaža.

(4) Merila za določanje izhodiščnega volumna opreme za zbiranje mešane embalaže:

(4a) Individualna gospodinjstva

Individualna gospodinjstva uporabljajo tipske vrečke ali zabojnike za zbiranje mešane embalaže.

Minimalna velikost opreme mora biti takšna, da lahko uporabniki v tipsko vrečko ali zabojnik odložijo vse povzročene količine mešane embalaže med enim in drugim pobiranjem teh odpadkov. Minimalna velikost opreme je enaka ali večja kot 20,00 litrov razpoložljivega volumna na osebo na teden.

V primeru, da gospodinjstvo uporablja tipsko vrečko za zbiranje mešane embalaže in je v gospodinjstvu od 1 do 4 članov prejme minimalno 28 tipskih vrečk na koledarsko leto, 5 ali več člansko gospodinjstvo pa minimalno 56 tipskih vrečk na koledarsko leto.

Če v skupnem individualnem objektu (individualna stavba), biva več oseb, lahko uporabljajo skupno opremo za zbiranje mešane embalaže, z upoštevanjem zgoraj navedenega merila.

(4b) Večstanovanjski objekti

Večstanovanjski objekti uporabljajo samo tipske zabojnike. Minimalna velikost zabojnika mora biti takšna, da lahko uporabniki, ki uporabljajo posamezni zabojnik vanj odložijo vse povzročene količine mešane embalaže med enim in drugim praznjenjem zabojnikov oziroma pobiranjem teh odpadkov. Minimalna velikost zabojnika je enaka ali večja kot 20,00 litrov razpoložljivega volumna na osebo na teden. Velikost in število opreme za posamezni objekt določi izvajalec na podlagi gornjih meril in frekvence odvoza za ta objekt.

Za zbiranje mešane embalaže v večstanovanjskih objektih uporabniki lahko uporabljajo individualno opremo, če se tako dogovorijo z ostalimi stanovalci in upravnikom objekta.

(4c) Objekti za občasno bivanje, nenaseljeni in opuščeni objekti (izvirni povzročitelj iz gospodinjstva)

Objekt za občasno bivanje je objekt, v katerem ni stalno ali začasno prijavljena nobena oseba in v katerem ni stalno naseljena nobena oseba, ampak je le v občasni uporabi (npr. počitniška hiša). V sistem zbiranja mešane embalaže mora biti objekt za občasno bivanje vključen, pri čemer mora pri izvajalcu naročiti minimalno 13 kom tipskih vrečk za zbiranje mešane embalaže na koledarsko leto, lahko pa ima tipski zabojnik za zbiranje mešane embalaže, v kolikor je omogočena dostopnost do prevzemnega mesta.

Nenaseljeni objekti so objekti, v katerih ni pogojev za občasno ali stalno bivanje. Zbiranje mešane embalaže za nenaseljene objekte ni obvezno.

Opuščeni objekti so objekti na katerih je posest opuščena in so dotrajani, bivanje v njih ni mogoče, nimajo komunalnih priključkov ter niso v evidencah GURS evidentirani kot stavba. Zbiranje mešane embalaže za opuščene objekte ni obvezno.

(4d) Objekti proizvodnih in storitvenih dejavnosti ter objekti v javni rabi (izvirni povzročitelj iz dejavnosti)

Objekti proizvodnih in storitvenih dejavnosti ter objekti v javni rabi uporabljajo samo tipske zabojnike. Lastniki, uporabniki ali upravljavci objektov proizvodnih in storitvenih dejavnosti ter objektov v javni rabi, ki izvajajo dejavnosti in storitve pri katerih nastaja mešana embalaža morajo biti vključeni oziroma zagotoviti zbiranje mešane embalaže z opremo, ki je tolikšne velikosti, da lahko vanjo odložijo vse povzročene količine mešane embalaže med enim in drugim praznjenjem zabojnika oziroma pobiranjem teh odpadkov.

Minimalna velikost zabojnika za zbiranje mešane embalaže, ne glede na velikost objekta in vrsto opravljanja dejavnosti, je 120 l. Velikost in število opreme za posamezni objekt določi izvajalec na podlagi gornjih meril in frekvence odvoza za ta objekt.

(4e) Uporaba skupnega zabojnika

Več gospodinjstev v individualnem ali večstanovanjskem objektu lahko uporablja skupno opremo za zbiranje mešane embalaže, pri čemer mora biti izpolnjen pogoj, da je minimalna velikost opreme takšna, da lahko uporabniki, ki uporabljajo skupno opremo vanjo odložijo vse povzročene količine mešane embalaže med enim in drugim praznjenjem zabojnikov oziroma pobiranjem teh odpadkov. Minimalna velikost opreme je enaka ali večja kot 20,00 litrov razpoložljivega volumna na osebo na teden.

Velikost in število opreme za posamezni objekt določi izvajalec na podlagi gornjih meril in frekvence odvoza za ta objekt.

V primeru, da sta v objektu gospodinjstvo in pravna oseba, ki opravlja dejavnost, pri kateri nastaja mešana embalaža, lahko uporabljata skupno opremo zabojnik minimalne velikosti 240 l. Velikost in število opreme za posamezni objekt določi izvajalec na podlagi gornjih meril in frekvence odvoza za ta objekt. V kolikor ni možno dogovoriti uporabo skupnih zabojnikov, morajo biti le ti ločeni.

(5) Lastništvo opreme za zbiranje mešane embalaže. Lastnik opreme za zbiranje mešane embalaže je izvajalec ali uporabnik. Uporabnik mora v primeru uničenja ali odtujitve opreme po lastni krivdi, katere lastnik je izvajalec, pri izvajalcu prevzeti in plačati ustrezno novo opremo.

7. c člen

(zbiranje biorazgradljivih odpadkov)

(1) Za zbiranje biorazgradljivih odpadkov uporabniki lahko uporabljajo tipske zabojnike za zbiranje biorazgradljivih odpadkov, naslednjih volumnov:

- zabojnik volumna 120 l,
- zabojnik volumna 240 l,
- zabojnik volumna 770 l,
- zabojnik volumna 1100 l,
- kontejner volumna 5–10 m³ in
- kontejner volumna 11–35 m³.

(2) Zabojniki in pokrovi so rjave barve. Na zabojniku je nalepka z napisom izvajalca in vrste odpadka: Biorazgradljivi odpadki.

(3) Merila za določanje izhodiščnega volumna opreme za zbiranje biorazgradljivih odpadkov:

(3a) Individualna gospodinjstva

Minimalna velikost zabojnika mora biti takšna, da lahko uporabniki vanj odložijo vse povzročene količine biorazgradljivih odpadkov med enim in drugim praznjenjem zabojnika oziroma pobiranjem teh odpadkov. Minimalna velikost zabojnika je enaka ali večja kot 10,00 litrov razpoložljivega volumna na osebo na teden.

Če v skupnem individualnem objektu (individualna stavba), biva več oseb, lahko uporabljajo skupno opremo za zbiranje biorazgradljivih odpadkov, z upoštevanjem zgoraj navedenega merila.

(3b) Večstanovanjski objekti

Minimalna velikost zabojnika mora biti takšna, da lahko uporabniki, ki uporabljajo posamezni zabojnik vanj odložijo vse povzročene količine biorazgradljivih odpadkov med enim in drugim praznjenjem zabojnika oziroma pobiranjem teh odpadkov. Minimalna velikost zabojnika je enaka ali večja kot 10,00 litrov razpoložljivega volumna na osebo na teden. Velikost in število opreme za posamezni objekt določi izvajalec na podlagi gornjih meril in frekvence odvoza za ta objekt. Za zbiranje biorazgradljivih odpadkov v večstanovanjskih objektih uporabniki lahko uporabljajo individualno opremo, če se tako dogovorijo z ostalimi stanovalci in upravnikom objekta.

(3c) Objekti za občasno bivanje, nenaseljeni in opuščeni objekti

Zbiranje biorazgradljivih odpadkov v objektih za občasno bivanje (počitniška hiša), v nenaseljenih in opuščeni objektih ni obvezno.

(3d) Objekti proizvodnih in storitvenih dejavnosti ter objekti v javni rabi (izvirni povzročitelj iz dejavnosti)

Lastniki, uporabniki ali upravljavci objektov proizvodnih in storitvenih dejavnosti ter objektov v javni rabi, ki izvajajo dejavnosti in storitve pri katerih nastajajo biorazgradljivi odpadki morajo biti vključeni oziroma zagotoviti zbiranje biorazgradljivih odpadkov z opremo, ki je tolikšne velikosti, da lahko vanjo odložijo vse povzročene količine biorazgradljivih odpadkov med enim in drugim praznjenjem zabojnika oziroma pobiranjem teh odpadkov. Minimalna velikost zabojnika za zbiranje biorazgradljivih odpadkov, ne glede na velikost objekta in vrsto opravljanja dejavnosti, je 120 l. Velikost in število opreme za posamezni objekt določi izvajalec na podlagi gornjih meril in frekvence odvoza za ta objekt.

(3e) Uporaba skupnega zabojnika

Več gospodinjstev v individualnem ali večstanovanjskem objektu lahko uporablja skupni zabojnik za zbiranje biorazgradljivih odpadkov, pri čemer mora biti izpolnjen pogoj, da je minimalna velikost zabojnika takšna, da lahko uporabniki, ki uporabljajo skupni zabojnik vanj odložijo vse povzročene količine biorazgradljivih odpadkov med enim in drugim praznje-

njem zabojnika oziroma pobiranjem teh odpadkov. Minimalna velikost zabojnika je enaka ali večja kot 10,00 litrov razpoložljivega volumna na osebo na teden. Velikost in število opreme za posamezni objekt določi izvajalec na podlagi gornjih meril in frekvence odvoza za ta objekt. V primeru, da sta v objektu gospodinjstvo in opravljanje dejavnosti, lahko uporabljata skupni zabojniki za zbiranje biorazgradljivih odpadkov, pri čemer mora biti izpolnjen pogoj, da je minimalna velikost zabojnika takšna, da lahko uporabniki, ki uporabljajo skupni zabojniki vanj odložijo vse povzročene količine biorazgradljivih odpadkov med enim in drugim praznjenjem. Minimalna velikost zabojnika je enaka ali večja kot 10,00 litrov razpoložljivega volumna na osebo na teden (velja za gospodinjstvo) ter ustrezní volumen zabojnika za opravljanje dejavnosti, v kolikor je dejavnost taka, da nastajajo biorazgradljivi odpadki. Dokončno velikost in število opreme za posamezni objekt določi izvajalec na podlagi gornjih meril in frekvence odvoza za ta objekt.

V primeru skupnega zabojnika morata biti v zbiranje biorazgradljivih odpadkov prijavljena oba subjekta (gospodinjstvo in pravna oseba). V primeru, da je v objektu gospodinjstvo in pravna oseba, ki opravlja dejavnost pri kateri nastajajo biorazgradljivi odpadki, mora pravna oseba uporabljati opremo za zbiranje biorazgradljivih odpadkov, gospodinjstvo pa lahko te odpadke lastno kompostira. V kolikor ni možno dogovoriti uporabo skupnih zabojniki, morajo biti le ti ločeni.

(4) Lastništvo opreme za zbiranje biorazgradljivih odpadkov. Lastnik opreme za zbiranje biorazgradljivih odpadkov je izvajalec javne službe. Uporabnik mora v primeru uničenja ali odtujitve opreme po lastni krivdi, katere lastnik je izvajalec, pri izvajalcu prevzeti in plačati ustrezno drugo opremo.

7.d člen

(zbiranje papirja in kartona)

(1) Za zbiranje papirja in kartona uporabniki lahko uporabljajo tipske zabojnike za zbiranje teh odpadkov, naslednjih volumnov:

- zabojniki volumna 120 l,
- zabojniki volumna 240 l,
- zabojniki volumna 770 l,
- zabojniki volumna 1100 l,
- kontejner volumna 5–10 m³ in
- kontejner volumna 11–35 m³.

(2) Zabojniki so zelene barve, pokrovi pa rdeče barve. Na zabojniki je nalepka z napisom izvajalca in vrste odpadka: Papir in karton.

Obstoječi zabojniki, ki jih uporabniki že uporabljajo in niso usklajeni glede vsebine in barve se lahko uporabljajo do njihove izrabe. V tem primeru morajo biti zabojniki obvezno označeni z ustrezno nalepko z napisom izvajalca in vrste odpadka: Papir in karton.

(3) Merila za določanje izhodiščnega volumna zabojnika za zbiranje papirja in kartona:

(3a) Individualna gospodinjstva

Minimalna velikost opreme mora biti takšna, da lahko uporabniki, ki uporabljajo zabojniki vanj odložijo vse povzročene količine papirja in kartona med enim in drugim praznjenjem zabojnika oziroma pobiranjem teh odpadkov. Minimalna velikost opreme je enaka ali večja kot 10,00 litrov razpoložljivega volumna na osebo na teden.

Če v skupnem individualnem objektu (individualna stavba), biva več oseb, lahko uporabljajo skupno opremo za zbiranje papirja in kartona, z upoštevanjem zgoraj navedenega merila.

Individualna gospodinjstva lahko za oddajo uporabljajo tudi lastne posode (teža pripravljenih odpadkov mora biti primerna za praznjenje).

(3b) Večstanovanjski objekti

Gospodinjstva v večstanovanjskih objektih uporabljajo tipske zabojnike.

Minimalna velikost zabojnika mora biti takšna, da lahko uporabniki, ki uporabljajo posamezni zabojniki vanj odložijo

vse povzročene količine papirja in kartona med enim in drugim praznjenjem oziroma pobiranjem teh odpadkov. Minimalna velikost zabojnika je enaka ali večja kot 10,00 litrov razpoložljivega volumna na osebo na teden.

Velikost in število opreme za posamezni objekt določi izvajalec na podlagi gornjih meril in frekvence odvoza za ta objekt.

Za zbiranje papirja in kartona v večstanovanjskih objektih uporabniki lahko uporabljajo individualno opremo, če se tako dogovorijo z ostalimi stanovalci in upravnikom objekta.

(3c) Objekti za občasno bivanje, nenaseljeni objekti, opuščeni objekti

Zbiranje papirja in kartona v objektih za občasno bivanje (počitniška hiša), v nenaseljenih in opuščeni objektih ni obvezno.

(3d) Objekti proizvodnih in storitvenih dejavnosti ter objekti v javni rabi (izvirni povzročitelj iz dejavnosti)

Objekti proizvodnih in storitvenih dejavnosti ter objekti v javni rabi uporabljajo samo tipske zabojnike. Lastniki, uporabniki ali upravljavci objektov proizvodnih in storitvenih dejavnosti ter objektov v javni rabi, ki izvajajo dejavnosti in storitve pri katerih nastaja papir morajo biti vključeni oziroma zagotoviti zbiranje papirja in kartona z opremo, ki je tolikšne velikosti, da lahko vanjo odložijo vse povzročene količine papirja in kartona med enim in drugim praznjenjem oziroma pobiranjem teh odpadkov. Minimalna velikost zabojnika za zbiranje papirja in kartona, ne glede na velikost objekta in vrsto opravljanja dejavnosti, je 120 l. Velikost in število opreme za posamezni objekt določi izvajalec na podlagi gornjih meril in frekvence odvoza za ta objekt.

(3e) Uporaba skupnega zabojnika

Več gospodinjstev v individualnem ali večstanovanjskem objektu lahko uporablja skupni zabojniki za zbiranje papirja in kartona, pri čemer mora biti izpolnjen pogoj, da je minimalna velikost zabojnika takšna, da lahko uporabniki, ki uporabljajo skupni zabojniki vanj odložijo vse povzročene količine papirja in kartona med enim in drugim praznjenjem oziroma pobiranjem teh odpadkov. Minimalna velikost zabojnika je enaka ali večja kot 10,00 litrov razpoložljivega volumna na osebo na teden. Velikost in število opreme za posamezni objekt določi izvajalec na podlagi gornjih meril in frekvence odvoza za ta objekt.

V primeru, da je v objektu gospodinjstvo in pravna oseba, ki opravlja dejavnost pri kateri nastaja papir in karton, lahko uporabljata skupno opremo, in sicer zabojniki minimalne velikosti 240 l. Velikost in število opreme za posamezni objekt določi izvajalec na podlagi gornjih meril in frekvence odvoza za ta objekt. V kolikor ni možno dogovoriti uporabo skupnih zabojniki, morajo biti le-ti ločeni.

(4) Lastništvo opreme za zbiranje papirja in kartona. Lastnik opreme za zbiranje papirja in kartona je izvajalec javne službe ali uporabnik. Uporabnik mora v primeru uničenja ali odtujitve opreme po lastni krivdi, katere lastnik je izvajalec, pri izvajalcu prevzeti in plačati ustrezno novo opremo.

7.e člen

(zbiranje steklene embalaže)

(1) Za zbiranje steklene embalaže uporabniki lahko uporabljajo tipske zabojnike za zbiranje teh odpadkov, naslednjih volumnov:

- zabojniki volumna 120 l,
- zabojniki volumna 240 l,
- zabojniki volumna 770 l,
- zabojniki volumna 1100 l,
- kontejner volumna 5–10 m³.

(2) Zabojniki so zelene barve, pokrovi na zabojniki pa bele barve. Na zabojniki je nalepka z napisom izvajalca in vrste odpadka: Steklena embalaža.

(3) Merila za določanje izhodiščnega volumna opreme za zbiranje steklene embalaže:

(3a) Individualna gospodinjstva

Minimalna velikost opreme mora biti takšna, da lahko uporabniki v tipski zabojniki odložijo vse povzročene količine

steklene embalaže med enim in drugim pobiranjem teh odpadkov. Minimalna velikost opreme je enaka ali večja kot 3,00 litrov razpoložljivega volumna na osebo na teden.

Če v skupnem individualnem objektu (individualna stavba), biva več oseb, lahko uporabljajo skupno opremo za zbiranje mešane embalaže, z upoštevanjem zgoraj navedenega merila.

Individualna gospodinjstva lahko za oddajo uporabljajo tudi lastne posode (teža pripravljenih odpadkov mora biti primerna za praznjenje).

(3b) Večstanovanjski objekti

Večstanovanjski objekti uporabljajo samo tipske zabojnike.

Minimalna velikost zabojnika mora biti takšna, da lahko uporabniki, ki uporabljajo posamezni zabojnik vanj odložijo vse povzročene količine steklene embalaže med enim in drugim praznjenjem zabojskih oziroma pobiranjem teh odpadkov. Minimalna velikost zabojnika je enaka ali večja kot 3,00 litrov razpoložljivega volumna na osebo na teden. Velikost in število opreme za posamezni objekt določi izvajalec na podlagi gornjih meril in frekvence odvoza za ta objekt.

Za zbiranje steklene embalaže v večstanovanjskih objektih uporabniki lahko uporabljajo individualno opremo, če se tako dogovorijo z ostalimi stanovalci in upravnikom objekta.

(3c) Objekti za občasno bivanje, nenaseljeni in opuščeni objekti

Zbiranje steklene embalaže v objektih za občasno bivanje (počitniška hiša), nenaseljenih in opuščenih objektih ni obvezno.

(3d) Objekti proizvodnih in storitvenih dejavnosti ter objekti v javni rabi (izvirni povzročitelj iz dejavnosti)

Objekti proizvodnih in storitvenih dejavnosti ter objekti v javni rabi uporabljajo samo tipske zabojnike. Lastniki, uporabniki ali upravljavci objektov proizvodnih in storitvenih dejavnosti ter objektov v javni rabi, ki izvajajo dejavnosti in storitve pri katerih nastaja steklena embalaža morajo biti vključeni oziroma zagotoviti zbiranje steklene embalaže z opremo, ki je tolikšne velikosti, da lahko vanjo odložijo vse povzročene količine steklene embalaže med enim in drugim praznjenjem zabojnika oziroma pobiranjem teh odpadkov.

Minimalna velikost zabojnika za zbiranje steklene embalaže, ne glede na velikost objekta in vrsto opravljanja dejavnosti, je 120 l. Velikost in število opreme za posamezni objekt določi izvajalec na podlagi gornjih meril in frekvence odvoza za ta objekt.

(3e) Uporaba skupnega zabojnika

Več gospodinjstev v individualnem ali večstanovanjskem objektu lahko uporablja skupno opremo za zbiranje steklene embalaže, pri čemer mora biti izpolnjen pogoj, da je minimalna velikost opreme takšna, da lahko uporabniki, ki uporabljajo skupno opremo vanjo odložijo vse povzročene količine steklene embalaže med enim in drugim praznjenjem zabojskih oziroma pobiranjem teh odpadkov. Minimalna velikost opreme je enaka ali večja kot 3,00 litrov razpoložljivega volumna na osebo na teden.

Velikost in število opreme za posamezni objekt določi izvajalec na podlagi gornjih meril in frekvence odvoza za ta objekt.

V primeru, da sta v objektu gospodinjstvo in pravna oseba, ki opravlja dejavnost, pri kateri nastaja steklena embalaža, lahko uporabljata skupno opremo, in sicer zabojnik minimalne velikosti 120 l. Velikost in število opreme za posamezni objekt določi izvajalec na podlagi gornjih meril in frekvence odvoza za ta objekt. V kolikor ni možno dogovoriti uporabo skupnih zabojskih, morajo biti le-ti ločeni.

(4) Lastništvo opreme za zbiranje steklene embalaže. Lastnik opreme za zbiranje steklene embalaže je izvajalec ali uporabnik. Uporabnik mora v primeru uničenja ali odtujitve opreme po lastni krivdi, katere lastnik je izvajalec, pri izvajalcu prevzeti in plačati ustrezno novo opremo.

8. člen

(spremenjene količine odpadkov)

(1) Če količine odpadne embalaže ali mešanih komunalnih odpadkov občasno presegajo prostornino opreme za zbiranje, ki jo uporablja uporabnik, si uporabnik pri izvajalcu proti plačilu priskrbi tipizirane vreče za odpadke.

(2) Če količine odpadne embalaže in mešanih komunalnih odpadkov redno presegajo ali ne dosega prostornine obstoječe opreme za zbiranje odpadkov, ki jo uporablja uporabnik, lahko izvajalec na predlog uporabnika ali sam na podlagi lastnih ugotovitev zamenja obstoječo opremo, vendar le do najmanjšega možnega volumna, določenega s Tehničnim pravilnikom.

4. Podrobnejša vsebina katastra zbirnih in prevzemnih mest, zbiralnic in zbirnih centrov

9. člen

(podrobnejše vsebine katastrov)

(1) Izvajalec vodi register in kataster podatkov, ki obsegata:

– register prevzemnih mest za izvirne povzročitelje iz gospodinjstva (v individualnih objektih in uporabnikih skupnih odjemnih mest),

– register prevzemnih mest za izvirne povzročitelje iz dejavnosti,

– register in kataster zbirnega centra.

(2) Podatki, ki se vodijo, se dopolnjujejo redno, najmanj pa enkrat letno.

(3) Register prevzemnih mest vsebuje naslednje podatke: Izvirni povzročitelj iz gospodinjstva:

– ime in priimek ter naslov nosilca gospodinjstva (naslovnik),

– ime in priimek ter naslov plačnika storitev (plačnik),

– število uporabnikov, ki gravitirajo na zbirno mesto (število članov gospodinjstva),

– vrsta odpadka, ki se zbira ter tip, volumen in število opreme za zbiranje posameznih vrst odpadkov,

– podatki o lastništvu opreme za zbiranje posameznih vrst odpadkov.

Izvirni povzročitelj iz dejavnosti:

– naziv in naslov povzročitelja (naslovnik),

– naziv in naslov plačnika storitev (plačnik),

– vrsta odpadka, ki se zbira ter tip, volumen in število opreme za zbiranje posameznih vrst odpadkov,

– podatki o lastništvu opreme za zbiranje posameznih vrst odpadkov.

(4) Register in kataster zbirnega centra vsebujeta naslednje podatke:

– lokacije zbirnega centra (Gauss - Krügerjeve koordinate),

– vrsta odpadka, ki se zbira ter tip, volumen in število opreme za zbiranje posameznih vrst odpadkov in

– podatki o lastništvu opreme za zbiranje posameznih vrst odpadkov.

5. Drugi pogoji glede minimalnih oskrbovalnih standardov, ki so potrebni za ravnanje z odpadki skladno s predpisi in nemoteno opravljanje javne službe

10. člen

(tehnologije zbiranja komunalnih odpadkov)

(1) V Občini Slovenske Konjice se odpadki zbirajo ločeno na več načinov/tehnologij, odvisno od vrste in značilnosti odpadkov ter značilnosti naselij. Uporabniki obvezno ločujejo odpadke na izvoru, izvajalec pa jih prevzema na način oziroma s tehnologijo, ki velja za območje oziroma naselje, v katerem nastajajo odpadki.

(2) Zbiranje komunalnih odpadkov po sistemu »od vrat do vrat« je osnovna tehnologija zbiranja odpadkov pri uporabnikih. Primerna je predvsem za zbiranje mešanih komunalnih odpad-

kov, embalaže, biorazgradljivih odpadkov, papirja in kartona ter steklene embalaže.

(3) Zbiranje – prevzem odpadkov se pri povzročiteljih komunalnih odpadkov izvaja s:

– specialnim komunalnim vozilom (komunalno vozilo za prevzemanje odpadkov v zabojnikih volumna od 120 do 1.100 litrov in)

– specialnim komunalnim vozilom (nakladalcem za prevzemanje odpadkov v zabojnikih volumna od 3,0 do 10,0 m³).

(4) Zbiranje odpadkov v zbiralnicah ločenih frakcij je osnovna tehnologija ločenega zbiranja odpadkov po geografsko zaključenih skupinah uporabnikov. Primerna je za strnjeno naseljena območja in za ločeno zbiranje odpadkov na redkeje poseljenih območjih. Zbiralnice ločenih frakcij so lahko stacionarne ali premične. Stacionarne zbiralnice ločenih frakcij se uporabljajo za stalno zbiranje nenevarnih ločenih frakcij komunalnih odpadkov, premične pa za občasno zbiranje nevarnih frakcij komunalnih odpadkov iz gospodinjstev.

Zbiranje – prevzem odpadkov v zbiralnicah ločenih frakcij se izvaja s specialnim komunalnim vozilom (komunalnim vozilom za prevzemanje odpadkov v klasičnih zabojnikih volumna od 120 do 1.100 litrov).

(5) Akcija zbiranja odpadkov je tehnologija enkratnega zbiranja odpadkov, ki lahko temelji na tehnologiji zbiranja »od vrat do vrat« ali premični zbiralnici ločenih frakcij. Akcije se lahko izvajajo na klic ali pa so datumsko natančno načrtovane za posamezno poseljitveno območje s koledarjem zbiranja komunalnih odpadkov. Tehnologija akcije zbiranja odpadkov se uporablja za zbiranje večjih kosovnih odpadkov in zbiranje nevarnih frakcij komunalnih odpadkov.

(6) Zbiranje – prevzem odpadkov v akcijah zbiranja odpadkov se izvaja s:

– specialnim komunalnim vozilom (nakladalcem za prevzemanje odpadkov v zabojnikih volumna od 3,0 do 10,0 m³)

– specialnim komunalnim vozilom (abrol nakladalcem, opremljenim z mehansko roko in zvezdo za nakladanje odpadkov) in

– premično zbiralnico nevarnih odpadkov.

(7) Zbiranje odpadkov v zbirnem centru je tehnologija zbiranja vseh vrst odpadkov in tistih vrst odpadkov, ki jih ni mogoče reciklirati ali kako drugače predelati ali obdelati in je edina možna končna oskrba odlaganje na odlagališčih. Uporabnik sam pripelje odpadke v zbirni center in jih razvrsti v ustrezno označene zabojnike.

11. člen

(tehnologije, pogoji in načini ločenega zbiranja odpadkov)

(1) V skladu s predpisi s področja varstva okolja je obvezno ločevanje odpadkov na izvoru – pri uporabnikih.

(2) Izvajalec javne službe v okviru javne službe zbiranja komunalnih odpadkov in oddajanja v nadaljnje ravnanje skladno s hierarhijo ravnanja z odpadki zagotavlja:

1. zbiranje komunalnih odpadkov po sistemu od vrat do vrat,

2. zbiranje kosovnih odpadkov na poziv uporabnika,

3. zbiranje komunalnih odpadkov v zbiralnicah in premičnih zbiralnicah,

4. zbiranje odpadkov v zbirnem centru,

5. predhodno razvrščanje in predhodno skladiščenje zbranih odpadkov v zbirnem centru,

6. izvajanje sortirne analize mešanih komunalnih odpadkov,

7. oddajanje zbranih odpadkov v nadaljnje ravnanje,

8. ozaveščanje in obveščanje uporabnikov.

12. člen

(dinamika zbiranj po posameznih kategorijah odpadkov)

(1) Dinamike prevzemanja posameznih vrst odpadkov so odvisne od vrste odpadka (glede na materialno strukturo, biorazgradljivost, nevarne sestavine odpadkov ...) ter nastaja-

jajoče količine za racionalni prevoz s predvidenim prevoznim sredstvom, in sicer:

Vrsta komunalnega odpadka	Minimalno število (frekvenca) odvozov
– mešani komunalni odpadki	1 x štiri tedne (individualni objekti) 1 x dva tedna (večstanovanjski objekti)
– odpadna mešana embalaža	1 x dva tedna
– biorazgradljivi odpadki	1 x teden (od 1. aprila do 30. novembra) 1 x dva tedna (od 1. decembra do 31. marca)
– steklena embalaža	1 x dva meseca
– papirna in kartonska embalaža	1 x dva meseca
– nevarni odpadki	1 x letno
– kosovni odpadki	1 x letno na podlagi naročila uporabnika

(2) Navedene dinamike odvozov so osnovne oziroma izhodiščne frekvence. Za posamezne strukture povzročiteljev so lahko tudi drugačne frekvence (na podlagi dogovora med povzročiteljem odpadkov in izvajalcem).

(3) Na podlagi frekvenc odvozov se izdela letni terminski plan oziroma koledar odvozov odpadkov, ki ga povzročitelji odpadkov prejmejo najkasneje do 31. decembra za naslednje koledarsko leto.

(4) Obratovanje zbirnega centra je vsak delovnik med ponedeljkom in petkom ter ob sobotah v skladu s poslovnim časom.

13. člen

(zbiralnice ločenih frakcij – skupna odjemna mesta)

(1) Zbiranje odpadkov na skupnih odjemnih mestih je osnovni način ločenega zbiranja odpadkov po geografsko zaključenih skupinah uporabnikov in pri večstanovanjskih objektih. Primerna je za strnjeno naseljena območja (večstanovanjski objekti) in za ločeno zbiranje odpadkov na redkeje poseljenih območjih.

(2) Na zbiralnicah ločenih frakcij se zagotavlja prevzem naslednjih ločenih frakcij:

– papir in drobna lepenka, embalaža iz papirja ali lepenke,

– embalaža iz stekla,

– mešana embalaža iz plastike, kovin in sestavljenih materialov,

– biorazgradljivih odpadkov (v strnjeno naseljenih območjih večstanovanjskih objektov) in

– ostanek mešanih komunalnih odpadkov.

(3) Zbiralnice ločenih frakcij so urejena prevzemna mesta, velikosti 6 m x 1,5 m, oziroma 3 m x 3 m, odvisno od variante postavitve zabojnikov in števila uporabnikov. Prevzemna mesta so utrjena z betonom in od ostalega zemljišča ločena z robniki ter ograjena z ograjo in nameščeno ključavnico.

(4) Zabojniki na zbiralnicah morajo biti opremljeni z navodili kaj vanje sodi in kaj ne, podrobneje pa o tem izvajalec uporabnike obvešča v okviru obveščanja in izobraževanja.

14. člen

(ravnanje s kosovnimi odpadki)

(1) Prevzemanje in odvoz kosovnih odpadkov iz gospodinjstev se izvaja po sistemu »od vrat do vrat«, 1-krat letno na klic, brezplačno do količine 5 m³.

(2) Prevzemna mesta kosovnih odpadkov so ista, kot so prevzemna mesta za prevzemanje mešanih komunalnih odpadkov (velja za individualna gospodinjstva).

(3) Gospodinjstva v večstanovanjskih stavbah zbirajo kosovne odpadke v nastavljenih kontejnerjih ali na prevzemnih mestih ostalih odpadkov v skladu s dogovorom ob naročilu.

(4) Povzročitelji morajo kosovne odpadke odložiti na prevzemno mesto ali jih odložiti v kontejner, na dan njihovega prevzemanja, do 6.00 ure zjutraj v skladu s dogovorom ob naročilu.

(5) V primeru, da so na prevzemnem mestu odpadki, ki niso kosovni odpadki, jih izvajalec ni dolžan prevzeti. Če izvajalec ne prevzame odpadkov, ki niso kosovni odpadki, jih mora povzročitelj odstraniti s prevzemnega mesta v 24 urah, po določenem terminu za zbiranje kosovnih odpadkov.

(6) Povzročitelji lahko kosovne odpadke tudi sami pripelejo in prepustijo v zbirnem centru.

15. člen

(akcija zbiranja nevarnih odpadkov)

(1) Izvajalec najmanj enkrat letno s posebno prilagojeno in opremljeno premično zbiralnico, organizira akcijo zbiranja nevarnih odpadkov iz gospodinjstev.

(2) O terminu, načinu in lokacijah zbiranja nevarnih odpadkov mora izvajalec uporabnike z obvestilom, ki ga objavi na krajevno običajen način, obvestiti najmanj 14 dni pred zbiranjem.

(3) Uporabniki iz gospodinjstev lahko nevarne odpadke v manjših količinah oddajo tudi v zbirnem centru.

(4) Prevzemanje nevarnih frakcij s premično zbiralnico se organizira na prevzemnih mestih, ki so skupna za več gospodinjstev.

16. člen

(pranje zabojnikov)

(1) Izvajalec izvaja pranje zabojnikov za zbiranje biorazgradljivih odpadkov v okviru storitev javne službe zbiranja biorazgradljivih odpadkov.

(2) Pranje se izvaja 1-krat letno, in sicer v poletnih mesecih koledarskega leta.

(3) Izvajalec izvaja pranje zabojnikov z opremo, ki omogoča pranje zabojnika na mestu prevzemanja odpadkov ter pri tem ne vpliva na bivalno okolje. Odplake, ki nastanejo pri čistilnem procesu, mora zajeti in z njimi ravnati v skladu z veljavno zakonodajo.

(4) O terminu pranja zabojnikov za zbiranje biorazgradljivih razgradljivih odpadkov bodo povzročitelji obveščeni vsaj 14 dni pred njihovim pranjem.

(5) Vsak povzročitelj mora skrbeti za čistočo in urejenost zabojnikov in svojega odjemnega mesta.

17. člen

(dobava tipskih vrečk za zbiranje posameznih vrst odpadkov)

(1) V tipskih vrečkah izvajalca se zagotavlja zbiranje mešanih komunalnih odpadkov, mešane embalaže. Pogoje za zbiranje določata odlok in ta pravilnik.

(2) Zbiranje mešanih komunalnih odpadkov in mešane embalaže v tipskih vrečkah je lahko redno (kot embalaža za zbiranje teh odpadkov) in izredno (ob povečanih količinah teh odpadkov).

(3) V primeru rednega zbiranja mešanih komunalnih odpadkov, mešane embalaže dostavo vrečk zagotavlja izvajalec, enkrat letno, na podlagi seznama strank (povzročiteljev odpadkov), ki te odpadke zbirajo v tipskih vrečkah. Dostava vrečk se zagotavlja brez predhodne najave povzročitelja odpadkov in ni posebej plačljiva.

(4) V primeru izrednega zbiranja mešanih komunalnih odpadkov in mešane embalaže, si povzročitelji lahko zagotovijo tipske vrečke, tako, da:

- jih sami dvignejo na sedežu podjetja izvajalca v Slovenskih Konjicah, Celjska cesta 3 ali na lokaciji Centra za ravnanje z odpadki, Prežigal 9, Slovenske Konjice
- dostavo naročijo po telefonu: 03/7580470 ali
- sporočijo po e-pošti: jkp.konjice@siol.net.

Dodatne tipske vrečke za zbiranje mešanih komunalnih odpadkov in mešane embalaže so plačljive (v ceno je vključen nabavni strošek vrečke, strošek dostave ter odstranjevanje odpadkov).

6. Javne prireditve in čistilne akcije

18. člen

(javne prireditve, čistilne akcije in začasna prodajna mesta)

(1) Organizatorji prireditev na prostem, na katerih poteka dejavnosti organizatorja ali udeležencev, pri katerih nastajajo odpadki, morajo najmanj 8 dni pred prireditvijo o tem obvestiti izvajalca. Pri prijavljanju prireditve morajo predložiti načrt prireditvenega prostora, v katerem je razvidno, da bo zagotovil zbirno mesto z ustreznimi posodami za ločeno zbiranje odpadkov, skladno s Tehničnim pravilnikom.

(2) Velikost in število ustrezno označenih zabojnikov ali vrečk določi in zagotovi izvajalec izkustveno glede na vrsto prireditve in na pričakovano število udeležencev. Ne glede na to je minimalna količina odpadkov, za katere izvajalec zagotavlja storitev, 240 litrov za posamezno frakcijo, ki jo je obvezno zbirati ločeno na izvoru nastanka odpadka skladno s Tehničnim pravilnikom.

(3) Za prireditve s strežbo hrane in pijače je organizator dolžan sam poskrbeti za ustrezno ravnanje z biorazgradljivimi odpadki iz dejavnosti gostinstva skladno s predpisi, ki urejajo to frakcijo odpadkov.

(4) Organizator prireditve mora po koncu prireditve vse zbrane odpadke, razen biorazgradljivih kuhinjskih odpadkov, predati izvajalcu.

(5) Stroške najema zabojnikov in prevzema odpadkov nosi organizator prireditve.

(6) Organizatorji čistilnih akcij in sponzorji oziroma finančerji čistilne akcije morajo v primeru, če bo izvajalec sodeloval pri izvedbi čistilne akcije, najmanj 8 dni pred načrtovano akcijo z izvajalcem skleniti dogovor o poteku akcije, načinu obdelave in odstranjevanja odpadkov ter predvidenih stroških in plačniku stroškov. Stroški čistilne akcije ne smejo bremeniti stroškov gospodarskih javnih služb s področja ravnanja z odpadki.

(7) Izvajalci dejavnosti na začasnih prodajnih mestih si morajo v obdobju izvajanja dejavnosti priskrbeti posode oziroma vreče glede na vrsto dejavnosti, ki jo izvajajo.

19. člen

(gradbišča)

Investitorji oziroma izvajalci novogradenj ali obnov so tudi uporabniki po tem Tehničnem pravilniku, kar pomeni, da izvajalec storitev javne službe za potrebe delovanja gradbišča priskrbi potrebno opremo za zbiranje komunalnih odpadkov. Investitor oziroma izvajalec novogradnje ali obnove mora izvajalcu storitev javne službe pred pričetkom gradnje sporočiti podatke o potrebah po opremi za zbiranje odpadkov.

7. Obračun storitev ravnanja z odpadki

20. člen

(oblikovanje cen)

(1) Cene storitev javne službe se oblikujejo v skladu z določili veljavnega predpisa o oblikovanju cen storitev obveznih gospodarskih javnih služb varstva okolja.

(2) Predlog za oblikovanje cen pripravi izvajalec, potrdi pa pristojni organ občine.

(3) Ceno opravljanja storitve javne službe so dolžni plačevati vsi povzročitelji.

(4) Cena opravljanja storitev javne službe se obračuna na podlagi opravljenih storitev. Izvajalec za uporabnike najmanj enkrat letno ugotavlja dejansko količino opravljenih storitev.

8. Reklamacijski postopek

21. člen

(reklamacije)

(1) Uporabnik se lahko pritoži na izvajanje storitve in sicer na pravilnost in/ali pravočasnost opravljene storitve. Re-

klamacijo lahko poda po telefonu, osebno pri pristojni osebi na sedežu ali poslovni enoti izvajalca in pisno po klasični ali elektronski pošti.

(2) O vsaki pritožbi pristojna oseba napiše uradni zaznamek, v katerem zapiše predmet pritožbe ter dogovorjeno rešitev, oziroma ali sta z uporabnikom razrešila predmet pritožbe. Uradni zaznamek oziroma povratna informacija o rešitvi pritožbe se posreduje uporabniku na njegovo izrecno zahtevo.

(3) V primeru, če uporabnik ocenjuje, da njegova pritožba ni bila ustrezno rešena, naslovi pisno pritožbo z natančnimi podatki o predmetu pritožbe na sedež izvajalca. Izvajalec pisno odloči o reklamaciji v roku 15 dni od datuma prejema reklamacije.

(4) V primeru, če se pritožba uporabnika nanaša na določitev prevzemnega mesta, skladno z Odlokom in določili tega Pravilnika, izvajalec posreduje pritožbo uporabnika in svoj predlog rešitve z utemeljitvijo v odločanje in dokončno določitev prevzemnega mesta pristojnemu organu občinske uprave.

(5) Uporabnik lahko poda pisni ugovor na izdani račun (reklamacija računa) v 8 dneh od dneva prejema računa. Vloženi ugovor ne vpliva na zapadlost računa. V primeru, če se ugovor nanaša na obračun storitev in izvajalec v postopku reševanja ugovora ugotovi, da je le-ta utemeljen, izstavi uporabniku dobropis v znesku, ki predstavlja vrednost utemeljenega ugovora. V primeru, če se ugovor nanaša na podatke, ki so podlaga za obračun storitev obdelave mešanih komunalnih odpadkov ali odlaganja ostankov predelave ali odstranjevanje komunalnih odpadkov, izvajalec odstopi reševanje ugovora izvajalcu storitev obdelave mešanih komunalnih odpadkov ali izvajalcu storitev odlaganja ostankov predelave ali odstranjevanja komunalnih odpadkov.

9. Izterjava

22. člen
(izterjava)

V primeru neplačil se izterjava vrši v skladu z zakonom.

10. Nadzor na terenu

23. člen

(vizualna kontrola in svetovalni nadzor na terenu)

(1) Vizualno kontrolo, z namenom ugotavljanja ustreznosti vsebine odpadkov v zabojnikih ali vrečah, izvaja izvajalec na prevzemnih mestih in v zbirnem centru.

(2) Na prevzemnih mestih izvajalec preverja ustreznost vsebine odpadkov v zabojnikih ali vrečah. V primeru, da so odpadki nepravilno zbrani nalepi izvajalec nalepko »NEPRAVILNO ZBRANI ODPADKI«. Povzročitelj mora vsebino ustrezno ločiti in oddati pri naslednjem odvozu.

(3) Svetovalni nadzor se izvaja mesečno pri naključno izbranih prevzemnih mestih in na prevzemnih mestih, ki so že prejela nalepko o neustrezno zbranih odpadkih.

(4) V primeru, da se pri ponovnem preverjanju ugotovi nepravilnost vsebine odpadkov v zabojniku ali vreči, se primer preda inšpekcijskemu nadzoru.

III. PREHODNE IN KONČNE DOLOČBE

24. člen

(prenehanje veljavnosti)

Z dnem uveljavitve tega pravilnika preneha veljati Tehnični pravilnik o zbiranju in prevozu komunalnih odpadkov v Občini Slovenske Konjice (Uradni list RS, št. 46/14).

25. člen

(prehodno obdobje)

(1) Izvajalec mora zagotoviti izvajanje določb tega pravilnika najkasneje do 15. 7. 2019.

(2) Izvajalec opremi prevzemna mesta z zabojniki v skladu s prvim odstavkom 7.b člena in prvim odstavkom 7.d člena ob prvi menjavi zabojnika oziroma najpozneje do 31. decembra 2025.

26. člen

(začetek veljavnosti)

Tehnični pravilnik se objavi v Uradnem listu Republike Slovenije in začne veljati petnajsti dan po objavi v Uradnem listu Republike Slovenije.

Št. 007-0011/2018(126)

Slovenske Konjice, dne 27. septembra 2018

Župan

Občine Slovenske Konjice
Miran Gorinšek l.r.

SODRAŽICA

3303. Odlok o prodaji blaga zunaj prodajaln na območju Občine Sodražica

Na podlagi 6. člena Zakona o trgovini (Uradni list RS, št. 24/08, 47/15), Pravilnika o minimalnih tehničnih pogojih za opravljanje trgovinske dejavnosti (Uradni list RS, št. 37/09), 3. člena Zakona o gospodarskih javnih službah (Uradni list RS, št. 32/93, 30/98 – ZZLPPO, 127/06 – ZJZP, 38/10 – ZUKN, 57/11), 15. člena Odloka o gospodarskih javnih službah v Občini Sodražica (Uradni list RS, št. 49/13, 71/14) ter 15. člena Statuta Občine Sodražica (Uradni list RS, št. 32/11) je Občinski svet Občine Sodražica na 22. redni seji dne 3. 10. 2018 sprejel

ODLOK

o prodaji blaga zunaj prodajaln na območju Občine Sodražica

I. SPLOŠNE DOLOČBE

1. člen

(področje urejanja)

S tem odlokom se določajo: pogoji za prodajo blaga zunaj prodajaln na območju Občine Sodražica, organiziranost in način delovanja javne tržnice kot izbirne gospodarske javne službe, pogoji za organiziranje občasne prodaje na javnih površinah in površinah v zasebni lasti, pravice in obveznosti upravljavcev prodajnih mest ter prodajalcev na teh prodajnih mestih ter izvajanje nadzora nad prodajo blaga zunaj prodajaln.

2. člen

(pomen izrazov)

(1) Izrazi po tem odloku imajo naslednji pomen:

– Prodaja blaga zunaj prodajaln pomeni prodajo blaga s potujočo prodajalno, na premičnih stojnicah in priložnostno prodajo na prireditvah, shodih, sejnih in podobno.

– Potujoča prodajalna predstavlja prodajo iz vozila, ki je prirejeno tako, da omogoča prodajo blaga.

– Za premično stojnico se šteje stojnica, prodajna miza oziroma miza podobna priprava, ki omogoča prodajo blaga. Za premično stojnico po tem odloku se šteje tudi prodaja iz vozila, ki ni prirejeno za prodajo blaga (tovorno vozilo, iz katerega se prodaja suha roba, jabolka ...).

– Prodajalec po tem odloku je vsak, ki si pridobi soglasje oziroma dovoljenje na podlagi tega odloka in ima sklenjen pravn odnos z upravljavcem površine, na kateri prodaja.

- Upravljavec površin za prodajo blaga zunaj prodajaln je:
 - za površine, ki so v lasti Občine Sodražica ali pa predstavljajo javno dobro v upravljanju Občine Sodražica: Občina Sodražica;
 - za površine, ki skladno s tem odlokom sodijo v okvir javne tržnice – Tržnica Sodražica: Javno komunalno podjetje Komunala Ribnica d.o.o.;
 - za površine v zasebni lasti: lastnik zemljišča, kjer se bo prodaja izvajala, ali z njegove strani imenovana odgovorna oseba.
- Prodajno mesto je površina prostora, na katerem prodajalec izvaja prodajo blaga zunaj prodajaln.
- Občinska taksa je plačilo za uporabo površin prodajnega mesta, ki so v upravljanju Občine Sodražica, in je določena z Odlokom o rabi javnih površin in občinskih taksah v Občini Sodražica (Uradni list RS, št. 77/12).
- Uporabnina je plačilo prodajnega mesta na prostoru javne tržnice – Tržnica Sodražica in je določena s tržnim redom.

3. člen

(določitev prostora)

Prodaja blaga zunaj prodajaln se opravlja na celotnem območju Občine Sodražica v skladu z določili tega odloka, z določili tržnega reda in v skladu z drugimi predpisi, ki urejajo prodajo blaga zunaj prodajaln.

II. POGOJI ZA PRODAJO NA POVRŠINAH,
KI SO V UPRAVLJANJU OBČINE SODRAŽICA

4. člen

(dovoljenje za prodajo)

(1) Za prodajo blaga zunaj prodajaln, razen za površine, ki predstavljajo površine javne tržnice, je potrebno pridobiti dovoljenje pristojnega organa občinske uprave, skladno z Odlokom o rabi javnih površin in občinskih taksah v Občini Sodražica (Uradni list RS, št. 77/12).

(2) Za prodajo blaga zunaj prodajaln se šteje tudi prodaja na prireditvah, vključno s sejmi, festivali, shodi in podobno (v nadaljevanju prireditve). V teh primerih lahko organizator prireditve pridobi dovoljenje za vse prodajalce.

(3) V dovoljenju občina določi prostor in časovni termin prodaje blaga ter odmeri občinsko takso.

5. člen

(pogoji za prodajo)

(1) Prodaja zunaj prodajaln lahko poteka samo na način, v rokih in na lokaciji, kot je to določeno v dovoljenju.

(2) Po koncu prodaje mora prodajalec na lastne stroške odstraniti vso opremo, blago in odpadke ter povrniti površine v prejšnje stanje.

(3) V času prireditev se lahko prodajo blaga zunaj prodajaln, ki ni niso del teh prireditev, prilagodi ali začasno ustavi.

(4) Prodaja blaga zunaj prodajaln lahko poteka ob delavnih ter sobotah in nedeljah od 8. do 20. ure, natančen termin prodaje je določen v izdanem dovoljenju. V času prireditev se lahko določi tudi drugi obratovalni čas.

III. POGOJI ZA PRODAJO NA POVRŠINAH, KI SO V LASTI
ZASEBNEGA LASTNIKA

6. člen

(prodaja na zasebnih površinah)

(1) Prodaja se lahko opravlja tudi na zasebnih površinah, pri čemer mora prodajalec pridobiti pisno soglasje lastnika ali pooblaščenega upravljavca prostora, na katerem se prodaja blago. V pisnem soglasju morata biti določena prostor in časovni termin prodaje blaga.

(2) Prodajalec potrebuje za prodajo na zasebnih površinah tudi soglasje občine.

(3) Vloga za soglasje iz 2. točke tega člena mora vlagatelj občini oddati najmanj 7 dni pred začetkom nameravane prodaje, razen v primeru prodaje hitro pokvarljivega blaga, v tem primeru mora prodajalec vlogo oddati praviloma najmanj 5 dni pred začetkom nameravane prodaje.

(4) V vlogi mora vlagatelj navesti:

- podatke o prodajalcu,
- vrsto blaga, ki se bo prodajala,
- lokacijo, kjer se bo prodaja opravljala (naslov, parcelna številka in podobno),
- način prodaje zunaj prodajaln, opis ali fotografijo prodajnega mesta (npr. stojnice, avtomata ipd.),
- časovno obdobje prodaje (navedba dni in ur prodaje),
- podatke o registraciji za opravljanje dejavnosti.

(5) Vlogi, če vlagatelj ni lastnik zemljišča, na katerega se vloga nanaša, je potrebno priložiti pisno soglasje lastnika zemljišča oziroma pogodbo, iz katere izhaja upravičenost vlagatelja do uporabe določenega zemljišča za namen prodaje.

(6) V primeru prodaje, ki se vrši v času, ko se na istem prizorišču oziroma v istem kraju odvija organizirana sejemska dejavnost oziroma prireditev, se lahko zahteva soglasje organizatorja sejemske dejavnosti oziroma prireditve.

(7) Ob izdaji soglasja se upoštevajo tudi pogoji iz 5. člena tega odloka.

7. člen

(pogoji za izdajo soglasja)

(1) Občina izda soglasje, če:

- se prodaja vrši ob občinskih cestah in prodaja ni v nasprotju s predpisi, ki urejajo javne ceste,
- se prodaja ne vrši v času, ko se na istem prizorišču oziroma v istem kraju odvija organizirana sejemska dejavnost oziroma prireditev.

(2) Občina lahko zavrne izdajo soglasja zaradi neprimerne lokacije ali neustreznega načina prodaje.

IV. JAVNA TRŽNICA

8. člen

(prostorska opredelitev tržnice)

Na območju Občine Sodražica je za prodajo blaga zunaj prodajaln v obliki javne tržnice, ki posluje na urejenem tržnem prostoru, na zemljiški parceli št. 3187, k.o. 1619 Sodražica, in sicer pod imenom: Pokrita tržnica Sodražica.

9. člen

(javna gospodarska služba)

(1) Dejavnost ureditve in čiščenja javne tržnice predstavlja izbirno javno gospodarsko službo.

(2) Javno gospodarsko službo opravlja javno podjetje Komunala Ribnica d.o.o..

(3) Tržnica Sodražica predstavlja infrastrukturo za opravljanje javne gospodarske službe, ki je v lasti Občine Sodražica in ki jo ta daje izvajalcu gospodarske javne službe v najem.

(4) Upravljavec javne tržnice je dolžan lastniku za javno tržnico poravnati najemnino.

(5) Občina Sodražica je dolžna upravljavcu javne tržnice poravnati stroške delovanja tržnice, ki so sestavljeni iz stroškov infrastrukture in stroškov izvajanja javne službe, zmanjšanih za uporabnino, ki jo poravnajo prodajalci na tržnici.

(6) Podrobna ureditev izvajanja gospodarske javne službe se določi z medsebojno pogodbo.

10. člen

(tržni red)

(1) Prodaja na javni organizirani tržnici se izvaja v skladu z določbami tržnega reda.

(2) Tržni red Tržnice Sodražica pripravi upravljavec, sprejme pa župan Občine Sodražica.

(3) Del tržnega reda je tudi cenik, v skladu s katerim se zaračuna uporabnina za uporabo prodajnega mesta na javni tržnici.

11. člen

(prodajna mesta na javni tržnici)

(1) Prodajna mesta so površine, ki jih zasede posamezen prodajalec oziroma uporabnik. Šteje se, da prodajno mesto šteje najmanj 4 m².

(2) Na prodajno mesto se lahko, po predhodnem dogovoru z upravljavcem, namesti prodajno stojnico.

12. člen

(pogoji uporabe prodajnega mesta)

(1) Prodajno mesto na javni tržnici se na podlagi soglasja najame dnevno, po plačilu uporabnine, ali za daljše obdobje, na podlagi pogodbe med upravljavcem javne tržnice, Komunalo Ribnica, d.o.o., in stalnim prodajalcem. Pogodba se sklene za določeno obdobje, ki pa ne sme biti krajše od treh mesecev. Obdobje je zaokroženo na mesečna obdobja.

(2) Če prodajalec, brez predhodnega obvestila o njegovi zamudi, ne zasede pogodbenega prodajnega mesta do ure, določene v dovoljenju, pogodbi oziroma tržnem redu, lahko upravljavec za tisti dan na to prodajno mesto razporedi drugega prodajalca.

(3) Plačanega zneska uporabnine ali sorazmernega dela po pogodbi, se v primeru iz prejšnjega odstavka ne vrne.

(4) Vrednost uporabnine za površine, katerih upravljavec je Komunala Ribnica d.o.o., je določena s cenikom, ki je sestavni del tržnega reda.

13. člen

(vrste blaga)

(1) Na javni tržnici se trguje za živilskimi in neživilskimi izdelki, v skladu z določili pravilnika o minimalnih tehničnih pogojih za opravljanje trgovinske dejavnosti in drugimi predpisi.

(2) Prednost prodaje imajo lokalno pridelani pridelki in živila oziroma izdelki domače obrti.

14. člen

(pogoji za prodajo blaga)

(1) Registrirani trgovci in gostinci ter druge pravne in fizične osebe morajo izpolnjevati veljavne zakonsko predpisane pogoje za prodajo na javni tržnici.

(2) Na javni tržnici je dovoljeno prodajati blago, ki izpolnjuje vse zakonsko določene pogoje za prodajo. Za odgovornost, ki izhaja iz blaga, ki ne ustreza zakonskim pogojem, odgovarja izključno prodajalec.

V. PRAVICE IN DOLŽNOSTI UPRAVLJAVCEV

15. člen

(pravice in dolžnosti Občine Sodražica kot upravljavca)

Občina Sodražica kot upravljavec ima zlasti naslednje pravice in dolžnosti:

- da organizirano vodi poslovanje prodajnih mest ter razporeja in oddaja v uporabo prodajna mesta prodajalcem,
- da skrbi, da je ureditev in poslovanje prodajnih mest usklajeno z veljavnimi predpisi,
- da skrbi za urejenost prodajnih mest, za čistočo in odstranjevanje odpadkov, za kar lahko s izvajalcem javne službe zbiranja odpadkov sklene pogodbo v pisni obliki.

16. člen

(pravice in dolžnosti Komunale Ribnica kot upravljavca)

Komunala Ribnica kot upravljavec javne tržnice ima zlasti naslednje pravice in dolžnosti:

- da predlaga tržni red, s katerim določi pogoje trgovanja, predvsem pravice in obveznosti prodajalcev in upravljavca,

datume sejamskih dni, opredeli posamezna prodajna mesta, določi obratovalni čas, nadzor prodaje in kvalitete blaga, vzdrževanje reda in čistoče ter druge posebne storitve, in ga posreduje v sprejem županu;

– da skupaj s tržnim redom predlaga ceno uporabnine prodajnih mest,

– da sklene s prodajalci na javni tržnici pravno razmerje za prodajo na javni organizirani tržnici skladno s tržnim redom,

– da prodajalcem zaračuna in pobira uporabnino prodajnih mest,

– da redno vodi evidenco o seznamu prodajalcev, obdobju zakupa in številu zakupljenih prodajnih mest,

– da vodi evidenco o zaračunanih in plačanih uporabninah,

– da vsako leto o navedenem izdela poročilo za prejšnje koledarsko leto in ga najkasneje do 31. marca v tekočem letu predloži Občini Sodražica,

– da vsaj deset let hrani sklenjene zakupne pogodbe in vso drugo listinsko dokumentacijo v zvezi z zakupom in jo na zahtevo predloži Občini Sodražica.

17. člen

(pravice in dolžnosti zasebnega upravljavca)

Upravljavec zasebnih površin, na katerih se vrši prodaja blaga izven prodajal, ima zlasti naslednje pravice in dolžnosti:

– da sklene s prodajalci pravno razmerje za prodajo na površinah v njegovi lasti;

– da na površinah v njegovem upravljanju prodajajo le prodajalci, ki so skladno s tem odlokom pridobili soglasje Občine Sodražica za prodajo,

– da skrbi, da je ureditev in poslovanje prodajnih mest usklajeno z veljavnimi predpisi in v skladu z izdanim soglasjem,

– da skrbi za urejenost prodajnih mest, za čistočo in odstranjevanje odpadkov, za kar lahko s izvajalcem javne službe zbiranja odpadkov sklene pogodbo v pisni obliki.

VI. PRAVICE IN DOLŽNOSTI PRODAJALCEV

18. člen

(dolžnosti prodajalcev na površinah v upravljanju Občine Sodražica)

Prodajalci na površinah v upravljanju Občine Sodražica so dolžni:

- pred pričetkom prodaje poravnati občinsko takso,
- vzdrževati red in čistočo na prodajnem mestu,
- nepovratno prazno embalažo, oporečne in druge organske ter ostale odpadke sproti odstranjevati s stojnice,
- po poteku tržnega časa zapustiti prodajno mesto, odstraniti neprodano blago, embalažo in odpadke ustrezno ločiti in odložiti v ustrezne zabojnike. Če prodajalec odpadkov ne odstranjuje, oziroma ne zapusti čistega tržnega prostora, bo na stroške prodajalca to storil upravljavec,
- varovati v uporabo vzeto prodajno mesto,
- v primeru uporabe najete stojnice le-to varovati in jo po prenehanju uporabe vrniti v takem stanju, kot so jo prejeli,
- z opravljanjem svoje dejavnosti ne smejo ogrožati in motiti drugih prodajalcev in obiskovalcev ter občanov,
- ne smejo postaviti svojega blaga ali embalaže na prehode med prodajnimi prostori in s tem zagotavljati neoviran prehod,
- ne smejo samovoljno zasedati in širiti prodajnega mesta,
- prodajnega mesta in premične stojnice ne smejo dati v uporabo oziroma v podzakup drugemu.

19. člen

(pravice in dolžnosti prodajalca v okviru javne tržnice)

Pravice in dolžnosti prodajalca v okviru javne tržnice se podrobno opredelijo v tržnem redu skladno z desetim členom tega odloka.

20. člen

(dolžnosti prodajalcev na površinah zasebnega upravljavca)

Prodajalci na površinah v upravljanju zasebnega upravljavca so dolžni:

- skleniti pogodbo z upravljavcem,
- vložiti vlogo za soglasje skladno s tem odlokom,
- po poteku tržnega časa zapustiti prodajno mesto čisto, odstraniti neprodano blago, embalažo in odpadke ustrezno ločiti in odložiti v ustrezne zabojnike,
- z opravljanjem svoje dejavnosti ne smejo ogroziti in motiti drugih prodajalcev in obiskovalcev ter občanov,
- zagotoviti varnost in zaščito prodajnega blaga in ljudi.

VII. IZVAJANJE NADZORA

21. člen

(izvajanje nadzora)

(1) Nadzor nad izvajanjem določil tega odloka izvajajo pooblaščen delavci upravljavca in Medobčinski inšpektorat in redarstvo.

(2) Strokovni nadzor nad izvajanjem tega odloka izvajajo pooblaščen delavci upravljavca.

(3) Upravljavec je dolžan sodelovati s pristojnimi inšpekcijskimi organi in občinskim redarstvom ter jih o hujših kršitvah in drugih nepravilnostih redno obveščati.

(4) Prekrškovni organ po tem odloku je Medobčinski inšpektorat in redarstvo.

VIII. KAZENSKÉ DOLOČBE

22. člen

(kazenske določbe)

(1) Z globo 400 EUR se kaznuje posameznik (fizična oseba), pravna oseba, podjetnik posameznik, ali posameznik, ki samostojno opravlja dejavnost, če na javni tržnici ali drugi površini v upravljanju Občine Sodražica ali upravljanju od nje pooblaščenih subjektov prodaja blago brez izdanega dovoljenja (4. člen) oziroma soglasja ali pogodbe (prva alineja 12. člena).

(2) Z globo 200 EUR se kaznuje posameznik (fizična oseba), pravna oseba, podjetnik posameznik, ali posameznik, ki samostojno opravlja dejavnost, če na javni tržnici ali drugi površini v upravljanju Občine Sodražica ali upravljanju od nje pooblaščenih subjektov krši s strani upravljavca določen tržni red oziroma obveznosti iz 18. člena tega odloka oziroma ravna v nasprotju s pridobljenim soglasjem.

(3) Z globo 300 EUR se za prekrške iz prvega in drugega odstavka tega člena kaznuje tudi odgovorna oseba pravne osebe, samostojnega podjetnika ali posameznika, ki samostojno opravlja dejavnost.

(4) Z globo 400 EUR se kaznuje vsak posamezni prodajalec na površinah zasebnega upravljavca, ne glede na njegovo pravno obliko, ki za prodajo blaga na tej površini ne pridobi soglasja oziroma dovoljenja v skladu s tem odlokom (druga alineja 6. člena).

(5) Z globo 400 EUR se kaznuje vsak posamezni prodajalec na površinah zasebnega upravljavca, ne glede na njegovo pravno obliko, ki krši obveznosti iz 19. člena tega odloka oziroma ravna v nasprotju s pridobljenim soglasjem.

IX. PREHODNE IN KONČNE DOLOČBE

23. člen

(rok za pripravo predpisov)

Upravljavec javne tržnice, Komunala Ribnica d.o.o., je dolžna v roku treh mesecev po uveljavitvi tega odloka predlagati Tržni red skladno z desetim členom tega odloka in ga predložiti županu Občine Sodražica v sprejem.

24. člen

(veljavnost)

Ta odlok začne veljati osmi dan po objavi v Uradnem listu Republike Slovenije, uporabljati pa se začne s 1. 1. 2019.

Št. 007-2/18

Sodražica, dne 3. oktobra 2018

Župan
Občine Sodražica
mag. Blaž Milavec i.r.

3304. Odlok o spremembah in dopolnitvah Odloka o ustanovitvi javnega vzgojno-izobraževalnega zavoda Osnovne šole dr. Ivana Prijatelja Sodražica

Na podlagi 42. člena Zakona o organizaciji in financiranju vzgoje in izobraževanja (Uradni list RS, št. 12/96, 23/96, 79/03, 34/03, 65/05, 129/06, 58/09, 64/09, 65/09, 20/11, 47/15, 46/16, 49/16) ter 15. člena Statuta Občine Sodražica (Uradni list RS, št. 32/11) je občinski svet na 22. redni seji dne 3. 10. 2018 sprejel

ODLOK

o spremembah in dopolnitvah Odloka o ustanovitvi javnega vzgojno-izobraževalnega zavoda Osnovne šole dr. Ivana Prijatelja Sodražica

1. člen

V 10. členu se dopolni Odlok o ustanovitvi javnega vzgojno-izobraževalnega zavoda Osnovna šola dr. Ivana Prijatelja Sodražica (Uradni list RS, št. 78/99, 85/02, 63/08, 75/10, 72/17) z naslednjimi dejavnostmi:

»C 10.390 Druga predelava in konzerviranje sadja in zelenjave

C 10.850 Proizvodnja pripravljenih zelenjavnih jedi in obrokov iz zelenjave

R 93.299 Druge nerazvrščene dejavnosti za prosti čas«

2. člen

V 13. členu odloka se spremeni drugi stavek četrtega odstavka tako, da se po novem glasi:

»Predstavnike delavcev izvolijo zaposleni delavci zavoda neposredno na tajnih volitvah, in sicer tri predstavnike izmed delavcev šole in dva predstavnika izmed delavcev enote vrtca.«

3. člen

Ta odlok začne veljati osmi dan po objavi v Uradnem listu Republike Slovenije.

Št. 00201-13/02

Sodražica, dne 3. oktobra 2018

Župan
Občine Sodražica
Blaž Milavec i.r.

ŠKOCJAN

3305. Odlok o porabi sredstev proračunske rezerve in rezervnega sklada

Na podlagi 49. člena Zakona o javnih financah (Uradni list RS, št. 79/99, 124/00, 79/01, 30/02, 110/02, 56/02 – ZJN,

127/06 – ZJZP, 14/07 – ZSPDPO, 109/08 in 46/09), 29. člena Statuta Občine Škocjan (Uradni list RS, št. 101/06), 13. člena Odloka o proračunu Občine Škocjan za leto 2018 (Uradni list RS, št. 87/16, 8/18, 44/18) je Občinski svet Občine Škocjan na 20. redni seji dne 25. 9. 2018 sprejel

O D L O K

o porabi sredstev proračunske rezerve in rezervnega sklada

1. člen

Finančna sredstva se zagotovijo iz sredstev proračunske rezerve v višini 7.500,00 € in iz rezervnega sklada proračunske rezerve v višini 12.935,00 za kritje stroškov, ki bodo nastali ob izvajanju nujnih sanacijskih del na makadamskih cestah, ki so posledica neugodnih vremenskih razmer (obilno in močno deževje) v prvi polovici avgusta 2018 na naslednji odsekih:

Cesta Klenovik–Petrlje
Cesta Osrečje Andrejčič–Nečemer
Cesta Dolenje dole Frank
Cesta Jarčji vrh Pluž–Rodič, JP 900011
Cesta Klenovik–Hrastenk, JP 899531, JP 899521
Cesta Segonje Globevnik
Cesta Zagradka gora, JP 899661
Cesta Stara vina JP 899671
Cesta Podvrh–Bregonce, plaz Modruša, LC 295411, JP 899401.

Plaz Velike Poljane, plaz Male Poljane, plaz Gornja Stara vas.

Oziroma do višine proračunske rezerve v primeru dodatnih neugodnih vremenskih razmer, ki bi vplivale na poškodbo gospodarske javne infrastrukture.

2. člen

Dejanska poraba bo v okviru zaključnega računa za leto 2018 posebej specifikirana.

3. člen

Ta odlok začne veljati naslednji dan po objavi v Uradnem listu Republike Slovenije.

Št. 410-0008/2018

Škocjan, dne 25. septembra 2018

Župan
Občine Škocjan
Jože Kapler l.r.

ŠMARJE PRI JELŠAH

3306. Sklep o ukinitvi statusa zemljišča v splošni rabi

Na podlagi 16. člena Statuta Občine Šmarje pri Jelšah (Uradni list RS, št. 57/17) je Občinski svet Občine Šmarje pri Jelšah na 26. redni seji dne 10. 10. 2018 sprejel

S K L E P

1. Ukine se status zemljišča v splošni rabi na naslednjih nepremičninah z ID znakom parcela 1190 1112/5, parcela 1190 1112/8, parcela 1187 1294/2, parcela 1222 1009/2, parcela 1222 1009/14, parcela 1209 890/3, parcela 1210 1367/3, parcela 1220 2428/6, parcela 1220 2428/3, parcela 1221 799/12, parcela 1210 1359/16 in parcela 1210 1359/17.

2. Na navedenih parcelah pridobi lastninsko pravico Občina Šmarje pri Jelšah.

3. Sklep začne veljati naslednji dan po objavi v Uradnem listu Republike Slovenije.

Št. 0321-0010/2018-3

Šmarje pri Jelšah, dne 10. oktobra 2018

Župan
Občine Šmarje pri Jelšah
Stanislav Šket l.r.

VERŽEJ

3307. Odlok o javno-zasebnem partnerstvu pri izvedbi projekta energetskega pogodbenišтва za celovito energetske prenovi objektov OŠ Veržej, Vzgojnega Doma Veržej, OŠ Kobilje ter Športne dvorane Radenci

Na podlagi 37. in 40. člena Zakona o javno-zasebnem partnerstvu (Uradni list RS, št. 127/06) je Občinski svet Občine Veržej na 25. redni seji dne 21. 9. 2018 sprejel

O D L O K

o javno-zasebnem partnerstvu pri izvedbi projekta energetskega pogodbenišтва za celovito energetske prenovi objektov OŠ Veržej, Vzgojnega Doma Veržej, OŠ Kobilje ter Športne dvorane Radenci

I. SPLOŠNE DOLOČBE

1. člen

(vsebinska)

(1) Ta odlok vsebuje odločitev o ugotovitvi javnega interesa za sklenitev javno-zasebnega partnerstva in izvedbo projekta energetskega pogodbenišтва za celovito energetske prenovi objektov OŠ Veržej, Vzgojnega Doma Veržej, OŠ Kobilje ter Športne dvorane Radenci, v eni izmed oblik javno-zasebnega partnerstva, določenih z Zakonom o javno-zasebnem partnerstvu (Uradni list RS, št. 127/06; v nadaljevanju: ZJZP).

(2) Ta odlok določa tudi predmet, pravice in obveznosti javnih in zasebnega partnerja ter uporabnikov objektov, postopek izbire zasebnega partnerja in druge sestavine razmerja javno-zasebnega partnerstva za izvedbo projekta celovite energetske prenovi objektov OŠ Veržej, Vzgojnega Doma Veržej, OŠ Kobilje ter Športne dvorane Radenci.

(3) Ta odlok je koncesijski akt za izvedbo projekta iz prvega odstavka tega člena.

2. člen

(opredelitev izrazov)

(1) Izrazi, opredeljeni v tem odloku, pomenijo:

a) »javni partnerji« oziroma »koncedenti« so Republika Slovenija, Občina Veržej, Občina Kobilje in Občina Radenci;

b) »zasebni partner« oziroma »koncesionar« je fizična ali pravna oseba, ki je izbrana kot izvajalec javno-zasebnega partnerstva;

c) »uporabniki objekta« so osebe javnega prava, ki za izvajanje javne dejavnosti uporabljajo objekte, ki so opredeljeni v 7. členu tega odloka;

d) »koncesionirana dejavnost« je dejavnost, ki se jo v skladu s predmetom koncesije, opredeljenim v 6. členu tega odloka, s koncesijsko pogodbo zaveže opravljati koncesionar;

e) »pogodbena zagotavljanje prihrankov energije« je pogodbeni dogovor med koncedenti, koncesionarjem in uporabniki objekta za izboljšanje energetske učinkovitosti, ki se preverja

in spremlja v celotnem obdobju trajanja koncesijske pogodbe, in v okviru katerega se storitev plačuje sorazmerno s stopnjo izboljšanja energetske učinkovitosti, dogovorjeno s koncesijsko pogodbo oziroma drugim pogodbeno dogovorjenim merilom za energetska učinkovitost (finančni prihranki, stopnja udobja itd).

(2) Drugi izrazi, uporabljeni v tem odloku, pomenijo enako, kot je določeno v ZJZP, v Energetskem zakonu (Uradni list RS, št. 17/14 in 81/15) ter v predpisih in drugih aktih, izdanih na njuni podlagi.

II. MEDSEBOJNA RAZMERJA VEČ JAVNIH PARTNERJEV

3. člen

(medsebojna razmerja več javnih partnerjev)

(1) Medsebojna razmerja javno-zasebnega partnerstva koncedenti urejajo s pogodbo.

(2) Koncedenti s pogodbo iz prejšnjega odstavka določijo nosilca projekta, ki vodi postopek izbire zasebnega partnerja, izda akt o izboru ter druge akte v zvezi s konkretnim javno-zasebnim partnerstvom.

III. UGOTOVITEV JAVNEGA INTERESA

4. člen

(javni interes)

Na podlagi Direktive 2012/27/EU Evropskega parlamenta in Sveta z dne 25. oktobra 2012 o energetske učinkovitosti, spremembi direktiv 2009/125/ES in 2010/30/EU ter razveljavitvi direktiv 2004/8/ES in 2006/32/ES, Energetskega zakona (Uradni list RS, št. 17/14 in 81/15), Dolgoročne strategije za spodbujanje naložb energetske prenovne stavb, Akcijskega načrta za energetska učinkovitost za obdobje 2014–2020, Operativnega programa za izvajanje Evropske kohezijske politike v obdobju 2014–2020, Operativnega programa ukrepov zmanjšanja emisij toplogrednih plinov do leta 2020, Zakona o ratifikaciji Pogodbe o energetske listini, Protokola k energetske listini o energetske učinkovitosti in s tem povezanimi okoljskimi vidiki in sklepov v zvezi s pogodbo o energetske listini (Uradni list RS – Mednarodne pogodbe, št. 12/97), Zakona o javnih financah (Uradni list RS, št. 11/11 – uradno prečiščeno besedilo, 14/13 – popr., 101/13, 55/15 – ZFisP, 96/15 – ZIPRS1617 in 13/18), Odloka

o enotni metodologiji za pripravo in obravnavo investicijske dokumentacije na področju javnih financ (Uradni list RS, št. 60/06, 54/10 in 27/16) in na njeni podlagi izdelane investicijske dokumentacije, novelacije investicijskega programa »Energetska sanacija objektov občin Veržej, Kobilje in Radenci« GE projekt d.o.o., marec 2018, Pravilnika o vsebini upravičenosti izvedbe projekta po modelu javno zasebnega partnerstva (Uradni list RS, št. 32/07) ter na njegovi podlagi izdelane ocene o upravičenosti izvedbe projekta po modelu javno-zasebnega partnerstva Ocena o upravičenosti javno zasebnega partnerstva »Energetska sanacija objektov občin Veržej, Kobilje in Radenci«, GE projekt d.o.o., november 2017, se ugotavlja, da obstaja javni interes za izvedbo projekta energetskega pogodbeništa za celovito energetska sanacija objektov OŠ Veržej, Vzgojnega Doma Veržej, OŠ Kobilje ter Športne dvorane Radenci, v obliki javno-zasebnega partnerstva, na način in v obsegu kot izhaja iz 5., 6. ter 7. člena tega odloka, saj se bo s predmetnim projektom pripomoglo k uresničitvi ciljev glede izboljšanja energetske učinkovitosti iz 5. člena Direktive o energetske učinkovitosti (2012/27/EU), spodbudilo energetska pogodbeništa in zmanjšalo emisije toplogrednih plinov.

IV. VRSTA, PREDMET, OBMOČJE IZVAJANJA IN ČAS TRAJANJA JAVNO-ZASEBNEGA PARTNERSTVA

5. člen

(vrsta javno-zasebnega partnerstva)

Javno-zasebno partnerstvo se izvaja v obliki koncesijskega javno-zasebnega partnerstva, pri čemer gre za koncesijo storitev.

6. člen

(predmet koncesije)

(1) Predmet koncesije je izvajanje storitev energetskega pogodbeništa po načelu pogodbenega zagotavljanja prihrankov energije v objektih iz 7. člena tega odloka.

(2) Predmet koncesije koncedenti in koncesionar podrobneje opredelijo v koncesijski pogodbi.

7. člen

(območje izvajanja)

(1) Koncesionirana dejavnost se izvaja v naslednjih objektih:

OBJEKT	NASLOV	ZEMLJIŠKOKNJIŽNI PODATKI	UPORABNIKI OBJEKTOV
OŠ VERŽEJ	Puščenjakova ulica 7, 9241 Veržej	stavba številka 377, k.o. 234 Veržej, ki se nahaja na parcelah številka 2020/1 in 2020/2, obe k.o. 234 Veržej	OŠ Veržej
VZGOJNI DOM VERŽEJ	Puščenjakova ulica 7, 9241 Veržej	stavba številka 258, k.o. 234 Veržej, ki se nahaja na parceli številka 2016, k.o. 234 Veržej	VVZ Veržej
OŠ KOBILJE – OSNOVNA ŠOLA	Kobilje 33A, 9227 Kobilje	stavba številka 90, k.o. 144 Kobilje, ki se nahaja na parceli številka 4174/2, k.o. 144 Kobilje	OŠ Kobilje
OŠ KOBILJE – TELOVADNICA	Kobilje 33A, 9227 Kobilje	stavba številka 91, k.o. 144 Kobilje, ki se nahaja na parceli številka 4174/2, k.o. 144 Kobilje	OŠ Kobilje
OŠ KOBILJE – VRTEC	Kobilje 33A, 9227 Kobilje	stavba številka 379, k.o. 144 Kobilje, ki se nahaja na parceli številka 4174/2, k.o. 144 Kobilje	OŠ Kobilje
ŠPORTNA DVORANA RADENCI	Radgonska cesta 10, 9252 Radenci	stavba številka 631, k.o. 200 Radenci, ki se nahaja na parceli številka 676/1, k.o. 200 Radenci	OŠ Radenci

(2) Za potrebe izvajanja koncesionirane dejavnosti v objektih iz prejšnjega odstavka se bodo posamezna dela izvajala tudi na objektu, kjer se nahaja obstoječa kotlovnica objektov OŠ Kobilje iz prejšnjega odstavka.

(3) Območje izvajanja koncesionirane dejavnosti ostane enako ne glede na morebitno spremembo zemljiškoknjižnega podatka iz prvega odstavka tega člena.

(4) V fazi priprave ali izvedbe javnega razpisa, do oddaje končnih ponudb, lahko koncedenti nabor objektov iz prvega odstavka tega člena zmanjšajo, v kolikor se za posamezni objekt izkaže, da je njegova vključitev v projekt negospodarna, ali bi usklajevanje s pogoji soglasodajalcev oziroma upravljavcev v tolikšni meri oviralo izvedbo tega dela projekta, da bi to lahko ogrozilo uspešno izvedbo celotnega projekta.

8. člen
(čas trajanja)

(1) Začetek in čas trajanja koncesijskega razmerja se opredelita v koncesijski pogodbi.

(2) Koncesijsko razmerje se sklone za največ 15 let.

(3) Koncesijsko razmerje se skladno s pogoji veljavne zakonodaje lahko podaljša s sklenitvijo dodatka h koncesijski pogodbi, vendar ob upoštevanju določbe drugega odstavka 71. člena ZJZP največ za polovico obdobja, določenega za osnovno koncesijsko pogodbo. Pred sklenitvijo dodatka se opravijo pogajanja o vseh pomembnih sestavinah razmerja javno-zasebnega partnerstva, ki jih je treba prilagoditi zaradi okoliščin, navedenih v tem odstavku.

V. FINANCIRANJE

9. člen

(financiranje ukrepov za izboljšanje energetske učinkovitosti)

(1) Ukrepi za izboljšanje energetske učinkovitosti se financirajo iz:

a) sredstev koncesionarja,

b) sredstev koncedentov in

c) sredstev evropskih strukturnih ali investicijskih skladov ali drugih finančnih virov, namenjenih spodbujanju energetskega pogodbenišтва s strani koncedentov ali koncesionarja.

(2) Deleži posameznih virov financiranja iz prejšnjega odstavka se podrobneje opredelijo v okviru postopka javnega razpisa in v koncesijski pogodbi, pri čemer morajo sredstva koncesionarja biti večinski vir financiranja.

10. člen

(plačilo za opravljanje koncesionirane dejavnosti)

(1) Koncesionarju za opravljanje koncesionirane dejavnosti pripada plačilo za doseganje pogodbeno zagotovljenih prihrankov energije in dodatno plačilo v primeru, če koncesionar preseže pogodbeno zagotovljene prihranke energije.

(2) Če koncesionar doseže pogodbeno zagotovljene prihranke energije, mu pripada pogodbeno dogovorjeno plačilo. Če koncesionar ne doseže pogodbeno zagotovljenih prihrankov energije, se plačilo za opravljeno storitev zmanjša v skladu z določili koncesijske pogodbe.

(3) Če so preseženi pogodbeno zagotovljeni prihranki energije, je koncesionar upravičen do nagrade v skladu z določili koncesijske pogodbe.

(4) Način plačila za opravljanje koncesionirane dejavnosti se podrobneje opredeli v okviru postopka javnega razpisa in v koncesijski pogodbi.

VI. SPLOŠNI POGOJI IZVAJANJA KONCESIJE

11. člen

(obveznosti koncesionarja)

(1) Koncesionar mora v okviru izvajanja koncesionirane dejavnosti zagotoviti:

a) izvedbo ukrepov za izboljšanje energetske učinkovitosti v objektih, opredeljenih v 7. členu tega odloka;

b) pogodbeno zagotovljene prihranke energije v obliki in obsegu, kot sta določena v koncesijski pogodbi;

c) izvajanje nalog in dejavnosti, ki so neločljivo povezane z obveznostmi iz a) točke (vodenje evidenc, obveščanje itd.), v obsegu, kot ga predpisujeta veljavna zakonodaja in koncesijska pogodba;

d) izvajanje drugih obveznosti, ki so opredeljene v koncesijski pogodbi.

(2) Koncesionar prevzema v zvezi z izvajanjem koncesije najmanj investicijsko tveganje in tveganje razpoložljivosti.

(3) Koncesionirano dejavnost mora koncesionar opravljati nepretrgano. Koncesionar lahko začasno prekine izvajanje

koncesionirane dejavnosti le na način in iz razlogov, ki jih določa ZJZP, ta odlok, koncesijska pogodba ali drug predpis.

12. člen

(obveznosti koncedentov)

Obveznosti koncedentov so zlasti:

a) zagotavljati koncesionarju pogoje za opravljanje koncesionirane dejavnosti na način, kot je opredeljen v koncesijski pogodbi;

b) koncesionarju nuditi pomoč pri pridobitvi posameznih pravic, soglasij ali dovoljenj, ki jih koncesionar ne more pridobiti samostojno ali brez pomoči koncedentov;

c) v skladu z ZJZP in pogoji, določenimi v koncesijski pogodbi, koncesionarju na nepremičninah, kjer se izvajajo aktivnosti za uresničitev koncesijske pogodbe, ter na opremi, ki je v lasti koncedentov, podeliti ustrezne stvarnopravne pravice (služnost, stavbna pravica itd.) tako, da se koncesionarju omogoči nemoteno izvajanje koncesionirane dejavnosti;

d) v skladu z določbami koncesijske pogodbe zagotavljati plačila za opravljanje koncesionirane dejavnosti.

13. člen

(obveznosti uporabnikov objekta)

Uporabniki objekta imajo zlasti dolžnost:

a) pristopiti k podpisu koncesijske pogodbe kot sopodpisniki;

b) upoštevati navodila koncesionarja in koncedentov in jim omogočiti opravljanje nalog iz tega odloka in koncesijske pogodbe;

c) v skladu s pogoji in omejitvami, navedenimi v koncesijski pogodbi, omogočiti koncesionarju in koncedentom dostop do vseh prostorov, naprav in opreme, kjer se opravljajo storitve in naloge iz tega odloka in koncesijske pogodbe;

d) prijaviti vsa dejstva, pomembna za izvajanje nalog koncesionarja in koncedentov oziroma sporočiti koncesionarju in koncedentom vsako spremembo, ki bi lahko vplivala na izvajanje nalog;

e) obveščati koncedente o morebitnih kršitvah koncesionarja;

f) v skladu z določbami koncesijske pogodbe zagotavljati plačila za opravljanje koncesionirane dejavnosti.

14. člen

(druge pravice in obveznosti koncedentov, koncesionarja in uporabnikov objekta)

Druge pravice in obveznosti koncedentov, koncesionarja in uporabnikov objekta se podrobneje opredelijo v koncesijski pogodbi.

VII. POSTOPEK IZBIRE KONCESIONARJA

15. člen

(javni razpis)

(1) Koncedenti izberejo koncesionarja na podlagi javnega razpisa, ki se izvede ob upoštevanju določb III. dela ZJZP.

(2) Javni razpis se objavi za vse objekte iz 7. člena tega odloka skupaj.

(3) Objava javnega razpisa mora vsebovati:

a) navedbo pravne podlage, vključno s tem odlokom;

b) predmet javnega razpisa z navedbo, da gre za koncesijo;

c) ime in sedež koncedentov;

d) predmet, vrsto ter obseg in območje koncesije;

e) začetek in predvideni čas trajanja koncesije;

f) postopek izbire koncesionarja;

g) pogoje za dostop do razpisne dokumentacije;

h) kraj in rok za predložitev vlog, pogoje za njihovo predložitev;

i) zahteve glede vsebine vlog;

j) pogoje, ki jih morajo kandidati izpolnjevati, in dokazila o njihovem izpolnjevanju;

k) pogoje za predložitev skupne vloge;

l) merila za izbiro najugodnejšega kandidata;

m) naslov, prostor, datum in uro odpiranja vlog;

n) rok, v katerem so kandidati obveščeni o izidu javnega razpisa;

o) druge podatke, zahtevane v skladu z veljavno zakonodajo.

(4) V postopku izbire se mora preveriti najmanj ekonomsko, finančno ter tehnično in kadrovska sposobnost vlagateljev. Za ta namen morajo biti v javni razpis vključeni najmanj pogoji, ki zagotavljajo, da:

a) je koncesionar registriran za opravljanje dejavnosti, ki je predmet koncesije,

b) ima koncesionar ustrezne reference s področja predmeta koncesije,

c) ima koncesionar zagotovljen dostop do finančnih sredstev za izvedbo celotnega projekta javno-zasebnega partnerstva.

(5) Pri izbiri koncesionarja se morajo upoštevati naslednja merila po padajočem zaporedju njihove pomembnosti:

a) višina prihrankov,

b) obseg ponujenih ukrepov,

c) trajanje koncesijskega razmerja,

d) višina investicije.

(6) Druge pogoje in merila ter podrobnejšo vsebino pogojev in meril za izbiro koncesionarja koncedenti določijo v razpisni dokumentaciji za fazo dialoga in ponudbeno fazo.

16. člen

(strokovna komisija)

(1) Strokovno komisijo za izbiro koncesionarja za izvedbo predmeta koncesije s sklepom imenuje župan Občine Veržej. Pred izdajo sklepa morajo k sestavi strokovne komisije podati soglasje tudi minister, pristojen za izobraževanje, znanost in šport, ter župana občin Kobilje in Radenci.

(2) Strokovna komisija ima predsednika in najmanj tri člane. Člani strokovne komisije morajo imeti delovne izkušnje najmanj z naslednjih delovnih področij: vodenje evropskih projektov, pravo in ekonomija.

(3) Predsednik in člani strokovne komisije morajo imeti najmanj prvo stopnjo izobrazbe v skladu z Zakonom o visokem šolstvu (Uradni list RS, št. 32/12 – uradno prečiščeno besedilo, 40/12 – ZUJF, 57/12 – ZPCP-2D, 109/12, 85/14, 75/16, 61/17 – ZUPŠ in 65/17) in najmanj dve leti delovnih izkušenj z delovnega področja iz prejšnjega odstavka, da lahko zagotovijo strokovno vodenje postopka javnega razpisa.

17. člen

(postopek izbire)

(1) Javni razpis za izbiro koncesionarja se izvede po postopku konkurenčnega dialoga, ki poteka v treh fazah:

a) faza preverjanja usposobljenosti,

b) faza dialoga,

c) ponudbena faza.

(2) V fazi preverjanja usposobljenosti se preveri usposobljenost prijaviteljev, pri čemer se usposobljenost prizna vsem prijaviteljem, za katere bo ugotovljeno, da izpolnjujejo pogoje iz razpisne dokumentacije za fazo preverjanja usposobljenosti. Po končanem odpiranju prijav strokovna komisija pregleda prijave in ugotovi ali izpolnjujejo pogoje določene v javnem razpisu za fazo preverjanja usposobljenosti. Po končanem pregledu in presoji prijav strokovna komisija sestavi poročilo v katerem navede, katere prijave izpolnjujejo razpisne zahteve, in v njem predlaga katerim prijaviteljem se prizna usposobljenost za sodelovanje v fazi dialoga.

(3) Na podlagi poročila strokovne komisije iz prejšnjega odstavka občinska uprava Občine Veržej izda sklep o priznanju usposobljenosti za sodelovanje v fazi dialoga. Zoper ta sklep

ni pritožbe, prijavitelj pa lahko zoper dokončen sklep začne upravni spor.

(4) S prijavitelji, ki jim je bila pravnomočno priznana usposobljenost za sodelovanje v fazi dialoga (v nadaljnjem besedilu: kandidati) se v fazi dialoga vodi dialog, namenjen ugotovitvi in opredelitvi sredstev ter najprimernejših rešitev za zadovoljitev ciljev in potreb koncedentov. Faza dialoga se lahko izvede v več kot dveh zaporednih fazah. Dialog s kandidati se vodi vse dotlej, dokler se ne najde rešitve, ki ustreza ciljem in potrebam koncedentov.

(5) Na podlagi sprejete rešitve iz zaključenega dialoga in ostalih elementov, ki se podrobneje opredelijo v razpisni dokumentaciji za ponudbeno fazo, se kandidate pozove k predložitvi končne ponudbe.

(6) Strokovna komisija po končanem odpiranju končnih ponudb pravočasno prispele končne ponudbe pregleda in oceni ter ugotovi, ali izpolnjujejo razpisne pogoje in zahteve iz razpisne dokumentacije za ponudbeno fazo. Po končanem pregledu in presoji prijav strokovna komisija sestavi poročilo, v katerem navede, katere vloge izpolnjujejo razpisne pogoje in zahteve, razvrsti te vloge tako, da je razvidno, katera od vlog najbolj ustreza postavljenim merilom oziroma kakšen je nadaljnji vrstni red glede na ustreznost postavljenim merilom.

(7) Odločitev o izbiri koncesionarja na podlagi poročila strokovne komisije iz prejšnjega odstavka in sklenitvi koncesijske pogodbe, sprejme občinska uprava Občine Veržej.

(8) Strokovna komisija poročila iz drugega in šestega odstavka tega člena posreduje Vladi Republike Slovenije ter občinskim svetom občin Veržej, Kobilje in Radenci.

18. člen

(koncesijska pogodba)

(1) Koncesijsko pogodbo z izbranim koncesionarjem sklenejo vsi koncedenti, pri čemer so za podpis pooblaščen župani občin Veržej, Kobilje in Radenci ter minister, pristojen za izobraževanje, znanost in šport.

(2) Koncesijska pogodba mora biti sklenjena v pisni obliki, sicer nima pravnega učinka.

(3) V koncesijski pogodbi koncedenti in koncesionar podrobno uredijo medsebojna razmerja v zvezi z izvajanjem predmeta koncesije in druge sestavine razmerja, ki niso urejene v tem odloku. S koncesijsko pogodbo se vzpostavijo ustrezni mehanizmi, s katerimi se zagotovita učinkovito zavarovanje javnega interesa in nadzor nad izvajanjem koncesijske pogodbe.

VIII. PRILAGODITEV RAZMERIJ

19. člen

(prilagoditev razmerij)

(1) Če pride do spremenjenih okoliščin, se lahko opravi prilagoditev razmerij med koncedenti in koncesionarjem.

(2) Način in razlogi za morebitno prilagoditev razmerij med koncesionarjem in koncedenti se uredijo v koncesijski pogodbi.

IX. POROČANJE IN NADZOR

20. člen

(dolžnost poročanja)

(1) Koncesionar mora v skladu z veljavno zakonodajo, predpisi in koncesijsko pogodbo redno voditi vse potrebne evidence in koncedentom ter uporabnikom objektov predložiti poročila in drugo potrebno dokumentacijo v skladu z njihovimi navodili.

(2) Vsebina dolžnosti koncesionarjev iz prejšnjega odstavka in način njenega izvajanja se podrobneje uredita v koncesijski pogodbi.

21. člen

(nadzor)

(1) Nadzor nad izvajanjem koncesionirane dejavnosti opravljajo koncedenti in uporabniki objektov v skladu s 135. in 136. členom ZJZP in koncesijsko pogodbo.

(2) Način izvajanja nadzora se določi v koncesijski pogodbi.

X. PRENEHANJE KONCESIJSKEGA RAZMERJA

22. člen

(prenehanje koncesijskega razmerja)

Koncesijsko razmerje preneha:

- a) s prenehanjem koncesijske pogodbe,
- b) z odkupom koncesije,
- c) z odvzgom koncesije ali
- d) s prevzemom koncesije,

na način, v obsegu in pod pogoji, določenimi s koncesijsko pogodbo.

XI. KONČNA DOLOČBA

23. člen

(začetek veljavnosti)

Ta odlok začne veljati naslednji dan po objavi v Uradnem listu Republike Slovenije.

Št. 0321-2/2018-18, 6031-1/2018-10
Veržej, dne 21. septembra 2018

Župan
Občine Veržej
Slavko Petovar l.r.

ŽALEC

3308. Sklep o začetku priprave občinskega podrobnega prostorskega načrta (OPPN) Spremembe in dopolnitve I. faze zazidalnega načrta Škafarjev hrib

Na podlagi 119. člena v povezavi s 110. in 289. členom Zakona o urejanju prostora ZUreP-2 (Uradni list RS, št. 61/17) in 29. člena Statuta Občine Žalec (Uradni list RS, št. 29/13) je župan Občine Žalec dne 2. 10. 2018 sprejel

S K L E P

o začetku priprave občinskega podrobnega prostorskega načrta (OPPN) Spremembe in dopolnitve I. faze zazidalnega načrta Škafarjev hrib

I. OCENA STANJA IN RAZLOGI

Ocena stanja:

Ureditveno območje OPPN Spremembe in dopolnitve I. faze zazidalnega načrta Škafarjev hrib (v nadaljevanju: OPPN) vključuje zemljišče parc. št. 20/5 in del zemljišča parc. št. 13/5, vse k.o. Žalec na vzhodnem delu območja veljavnega zazidalnega načrta. Območje OPPN je v občinskem prostorskem načrtu Občine Žalec (v nadaljevanju OPN OŽ) opredeljeno kot območje stanovanjskih površin naselja Podvin, z oznako enote urejanja prostora (EUP) PV-2.

Razlogi za pripravo OPPN:

Razlogi za pripravo OPPN je podana pobuda investitorjev po gradnji stanovanjske hiše vključno z gradnjo enostavnih in nezahtevnih objektov ter vsemi ostalimi ureditvami ter priključki na gospodarsko javno infrastrukturo, ki so potrebni za normalno uporabo objekta.

Pravna podlaga:

- Zakon o urejanju prostora ZUreP-2 (Uradni list RS, št. 61/17),
- Odlok o Občinskem prostorskem načrtu Občine Žalec (Uradni list RS, št. 64/13, 91/13 – popr., 92/13 – obv. razl.),
- Odlok o spremembah in dopolnitvah I. faze zazidalnega načrta Škafarjev hrib (Uradni list RS, št. 63/01) ter
- ostale strokovne podlage in gradiva, ki so relevantna za izdelavo naloge s področja prostorskega razvoja, varstva okolja in ohranjanja narave.

II. PREDMET IN OKVIRNO UREDITVENO OBMOČJE OPPN

S sklepom o začetku priprave OPPN se določi vsebina in obseg potrebnih strokovnih podlag in drugih strokovnih gradiv ter postopkov, ki jih je potrebno opraviti v postopku priprave OPPN. Odlok o OPPN bo predstavljal pravno osnovo za pridobitev ustreznih dovoljenj.

Predmet OPPN:

- Gradnja stanovanjske hiše,
- Gradnja nezahtevnih in enostavnih objektov,
- Druge ureditve ter spremembe komunalne infrastrukture, ki so potrebne za normalno uporabo objektov.

Ureditveno območje:

Okvirno ureditveno območje OPPN vključuje zemljišče parc. št. 20/5 in zahodni del zemljišča parc. št. 13/5, vse k.o. Žalec. Okvirna velikost obravnavanega območja je cca 900 m².

Po potrebi je v opredeljenem ureditvenem območju možno tudi izločanje oziroma dodajanje posameznih parcel tako, da se s tem omogoči kar najbolj kompleksno in celovito ureditev obravnavanega območja.

III. NAČIN PRIDOBITVE STROKOVNIH REŠITEV

Strokovne podlage se izdelajo na osnovi obstoječe veljavne prostorske dokumentacije, analize prostora, pridobljenih smernic nosilcev urejanja prostora in njihovih strokovnih podlag ter ob upoštevanju programskih izhodišč.

V primeru, da se bodo za prostorsko ureditev pripravile variantne rešitve, je le-te potrebno ovrednotiti in medsebojno primerjati s prostorskega, okoljskega, funkcionalnega in ekonomskega vidika.

OPPN se po vsebini, obliki in načinu pripravi skladno z določili veljavne prostorske zakonodaje.

Pri izdelavi strokovnih podlag in OPPN je potrebno upoštevati vse predhodno izdelane strokovne podlage in druga gradiva s področja prostorskega razvoja, varstva okolja in ohranjanja narave.

IV. VRSTA POSTOPKA

Postopek sprememb in dopolnitev OPPN se izvede skladno s 123. členom ZUreP-2, po rednem postopku sprememb in dopolnitev.

V. ROKI ZA PRIPRAVO OPPN

Priprava dopolnjenega osnutka OPPN je predvidena po naslednjih fazah in okvirnih rokih:

- Priprava osnutka: 20 dni,
- Pridobitev smernic nosilcev urejanja prostora (NUP) in odločbe o potrebnosti izdelave celovite presoje vplivov na okolje (CPVO): 30 dni,

- Izdelava dopolnjenega osnutka (vključno z okoljskim poročilom v primeru izdelave CPVO): 30 dni,
 - Javna razgrnitev in javna obravnava: 30 dni,
 - Priprava in zavzetje stališča do podanih pripomb in predlogov javnosti iz javne razgrnitve: 20 dni,
 - Izdelava predloga OPPN: 30 dni,
 - Pridobitev mnenj nosilcev urejanja prostora (NUP): 30 dni,
 - Izdelava usklajenega predloga OPPN: 30 dni,
 - Pridobitev odločbe o sprejemljivosti vplivov izvedbe plana na okolje (v primeru izdelave CPVO): 30 dni,
 - Sprejem usklajenega predloga OPPN na občinskem svetu: 30 dni,
 - Objava odloka v Uradnem listu RS in pričetek njegove veljavnosti: 30 dni.
- Upoštevani so minimalni okvirni roki (skupaj 10–11 mes.).

VI. NOSILCI UREJANJA PROSTORA IN DRUGI UDELEŽENCI, KI SO DELUJEJO PRI PRIPRAVI OPPN

Nosilci urejanja prostora, ki morajo na osnutek OPPN podati svoje smernice, k predlogu OPPN, pa mnenja so:

1. RS, Ministrstvo za okolje in prostor, Direktorat za okolje, Sektor za strateško presojo vplivov na okolje, Dunajska cesta 48, 1000 Ljubljana (za CPVO),
 2. RS, Ministrstvo za obrambo, Uprava RS za zaščito in reševanje, Vojkova cesta 61, 1000 Ljubljana,
 3. RS, Ministrstvo za okolje in prostor, Direkcija RS za vode, Sektor območja Savinje, Mariborska cesta 88, 3000 Celje,
 4. Elektro Celje, Javno podjetje za distribucijo električne energije, d.d., Vrunčeva 2a, 3000 Celje,
 5. Telekom Slovenije d.d., PE Celje, Lava 1, 3000 Celje,
 6. Javno komunalno podjetje Žalec, d.o.o., Nade Cilenšek 5, 3310 Žalec,
 7. SIMBIO d.o.o., Celje, Teharska cesta 49, 3000 Celje,
 8. Mestni plinovodi, d.o.o., Podružnica Žalec, Ulica Ivanke Uranjek 1, 3310 Žalec,
 9. Telemach d.o.o., Cesta Ljubljanske brigade 21, 1000 Ljubljana,
 10. Občina Žalec, Urad za gospodarske javne službe, Ul. Savinjske čete 5, 3310 Žalec,
 11. MS Žalec, Ulica Savinjske čete 4, 3310 Žalec,
 12. Drugi nosilci urejanja, če se v postopku priprave dokumenta izkaže, da ureditve posegajo v njihovo delovno področje.
- Pri pripravi OPPN sodelujejo naslednji udeleženci:
- Pobudnik in naročnik: Alenka Gominšek in Janez Šumenjak, Ložnica pri Žalcu 11/b, 3310 Žalec,
 - Pripravljalavec OPPN: Občina Žalec, Urad za prostor in gospodarstvo,
 - Načrtovalec oziroma izdelovalec OPPN: IUP d.o.o., Inštitut za urejanje prostora, Ulica XIV. divizije 14, 3000 Celje.

VII. VKLJUČEVANJE JAVNOSTI

Dopolnjeni osnutek (v primeru izdelave CPVO, tudi okoljsko poročilo) se objavi in javno razgrne za najmanj 30 dni. V tem času bo javnosti omogočeno podajanje pripomb in predlogov na objavljeno in razgrnjeno gradivo. Javnost bo s krajem in časom javne razgrnitve gradiva in javne obravnave, načinom podajanja pripomb ter rokom za njihovo podajanje, seznanjena preko objave sklepa o javni razgrnitvi. Slednji se objavi v Uradnem listu RS, na oglasni deski MS Žalec in na Občini Žalec ter na spletni strani Občine Žalec. Razgrnjeno gradivo bo objavljeno na spletni strani Občine Žalec.

VIII. OBVEZNOSTI FINANCIRANJA PRIPRAVE OPPN

Vse potrebne strokovne podlage in izdelavo OPPN (vključno z vsemi potrebnimi podlagami v okviru postopka

CPVO, v kolikor bo le ta potreben) bo financiral pobudnik in naročnik sam.

IX. KOORDINACIJA Z NOSILCI UREJANJA PROSTORA

Vso koordinacijo v zvezi s pridobivanjem smernic in mnenj lahko po pooblastilu pripravljavca OPPN prevzame načrtovalec OPPN.

X. OBJAVA SKLEPA

Ta sklep se objavi v Uradnem listu Republike Slovenije in na spletni strani Občine Žalec, veljati pa začne naslednji dan po objavi v Uradnem listu Republike Slovenije.

Št. 3505-0007/2018
Žalec, dne 2. oktobra 2018

Župan
Občine Žalec
Janko Kos l.r.

CERKNO

3309. Sklep o razrešitvi in imenovanju predsednice Občinske volilne komisije Občine Cerkn

Na podlagi 35. in 38. člena Zakona o lokalnih volitvah (Uradni list RS, št. 94/07 – UPB3, 45/08, 83/12 in 68/17) ter 10. člena Statuta Občine Cerkn (Uradni list RS, št. 112/07, 94/14 in 75/15) je Občinski svet Občine Cerkn na 26. redni seji dne 16. 10. 2018 sprejel

S K L E P

o razrešitvi in imenovanju predsednice Občinske volilne komisije Občine Cerkn

1.

Zaradi nepreklicnega odstopa se z mesta predsednice Občinske volilne komisije Občine Cerkn razreši mag. Vanja Močnik Raspot, Pot na Zavrtu 24, Cerkn.

2.

Za predsednico Občinske volilne komisije Občine Cerkn se do konca mandata imenuje Julijana Mlakar, Gorenji Novaki 36, Cerkn.

3.

Ta sklep začne veljati naslednji dan po objavi v Uradnem listu Republike Slovenije.

Št. 041-0002/2018-5
Cerkn, dne 16. oktobra 2018

Župan
Občine Cerkn
Jurij Kavčič l.r.

3310. Sklep o ukinitvi statusa javnega dobrega

Na podlagi 247. člena Zakona o urejanju prostora (Uradni list RS, št. 61/17) in 16. člena Statuta Občine Cerkn (Uradni list RS, št. 112/07, 94/14 in 75/15) je Občinski svet Občine Cerkn na 27. redni seji dne 16. 10. 2018 sprejel

S K L E P

o ukinitvi statusa javnega dobrega

1. člen

S tem sklepom se ukine status grajenega javnega dobrega lokalnega pomena na nepremičninah:

- parc. št. 1317/5 k.o. 2344 Cerčno (ID 5158585)
- parc. št. 1289/8 k.o. 2337 Bukovo (ID 6857243)

ter pri njih vknjiži lastninska pravica v korist in na ime: Občina Cerčno, Bevčeva ulica 9, 5282 Cerčno, matična št.: 5880076000, do celote (do 1/1).

2. člen

Sklep začne veljati naslednji dan po objavi v Uradnem listu Republike Slovenije.

Št. 900-0006/2018-2

Cerčno, dne 16. oktobra 2018

Župan
Občine Cerčno
Jurij Kavčič l.r.

KAMNIK

3311. Odlok o Občinskem podrobnem prostorskem načrtu za območje KA-133 Novi trg

Na podlagi 58. člena Zakona o prostorskem načrtovanju (Uradni list RS, št. 33/07, 70/08 – ZVO-1B, 108/09, 80/10 – ZUPUDPP (106/10 – popr.), 43/11 – ZKZ-C, 57/12, 57/12 – ZUPUDPP-A, 109/12, 35/13, 76/14 – odl. in 61/17 – ZUreP-2), Odloka o občinskem prostorskem načrtu Občine Kamnik (Uradni list RS, št. 86/15 in 70/17) in 17. člena Statuta Občine Kamnik (Uradni list RS, št. 50/15 in 20/17) je Občinski svet Občine Kamnik na 26. seji dne 10. 10. 2018 sprejel

O D L O K

o Občinskem podrobnem prostorskem načrtu za območje KA-133 Novi trg

I. SPLOŠNE DOLOČBE

1. člen

(splošno)

(1) S tem odlokom se skladno z Odlokom o občinskem prostorskem načrtu Občine Kamnik (Uradni list RS, št. 86/15, 70/17) sprejme Občinski podrobni prostorski načrt za enoto urejanja prostora KA-133 Novi trg (v nadaljnjem besedilu: OPPN).

(2) OPPN je izdelala družba OSA arhitekti d.o.o., Strma ulica 13, 2000 Maribor s številko projekta 16-204, september 2018.

2. člen

(vsebina odloka)

(1) S tem odlokom se določa ureditveno območje OPPN, umestitev načrtovane ureditve v prostor, zasnove projektnih rešitev in pogojev glede priključevanja objektov na gospodarsko javno infrastrukturo in grajeno javno dobro, rešitve in ukrepe za varovanje okolja, naravnih virov in ohranjanje narave, rešitve in ukrepe za obrambo ter varstvo pred naravnimi in drugimi nesrečami, etapnost izvedbe prostorske ureditve, odstopanja od načrtovanih rešitev ter obveznosti investitorja.

(2) Sestavni deli OPPN so odlok, grafični del in priloge.

(3) Grafične priloge odloka so:

- | | |
|---|-----------|
| 1. Pregledna karta s prikazom območja obdelave | M 1: 1000 |
| 2. Izsek iz Občinskega podrobnega načrta Občine Kamnik | M 1: 5000 |
| 3. Meja območja obdelave z obstoječim parcelnim stanjem | M 1: 500 |
| 4. Ureditveno zakoličbena situacija | M 1: 500 |
| 5. Situacija prometne ureditve | M 1: 500 |
| 6. Situacija komunalne in energetske infrastrukture | M 1: 500 |
| 7. Načrt parcelacije z zakoličbo objektov | M 1: 500 |
| 8. Karakteristični prerezi | M 1: 500 |

II. NAČRTOVANE PROSTORSKE UREDITVE

3. člen

(načrtovane prostorske ureditve)

(1) S tem OPPN se načrtujejo ureditve povezane s stanovanjsko gradnjo v območju Novi trg, v enoti urejanja prostora KA-133.

(2) Predvidene so naslednje ureditve:

1. gradnja enostanovanjskih stavb,
2. gradnja nezahtevnih in enostavnih objektov za lastne potrebe,
3. ureditev zelenih in drugih površin,
4. ureditev gospodarske javne infrastrukture in grajenega javnega dobra z ureditvijo dovozne ceste.

III. OBMOČJE OPPN

4. člen

(območje OPPN)

(1) Območje OPPN je določeno s tehničnimi elementi, ki omogočajo prenos novih mej parcel v naravo. Koordinate tehničnih elementov so priložene v prikazu območja OPPN z načrtom parcelacije.

(2) Območje OPPN obsega zemljišča s parcelnimi številkami 1056/60, 1056/61, 1056/45, 1056/46, 1056/47, 1056/48, 1056/49, 1056/50, 1056/51, 1056/52, 1056/53, 1061/2, 1056/68, 1056/69, 1064/22, 1064/25, 1056/38, 1064/23, 1064/7, 1064/6, 1064/4, 1056/36, 1056/63, 1056/62, 1056/54, 1056/56, 1056/58, 1056/59, 1056/57, 1056/55, 1056/64, 1056/37, 1056/65, 1064/16, 1056/66, 1064/17, 1064/19, 1064/24, 1064/26, 1064/20, 1056/67, 1064/21, 1056/40, 1479/2, 1058/14, 1058/15, vsa v k.o. 1911 Kamnik.

(3) Območje OPPN meri 1.67 ha.

(4) Ureditve, navedene v 3. členu tega odloka, obsegajo tudi okoliška zemljišča in dele zemljišč, na katerih se izvede potrebna komunalna in energetska infrastruktura.

5. člen

(raba zemljišč)

V območju OPPN je opredeljena naslednja raba zemljišč: zemljišča za gradnjo stanovanjskih stavb s pripadajočimi objekti in funkcionalnim zemljiščem, zemljišča za dostopne ceste. Namenska raba zemljišč dostopnih cest na območju OPPN se opredeli za prometno infrastrukturo, zemljišča za gospodarske javne infrastrukture in grajeno javno dobro.

IV. POGOJI GLEDE NAMEMBNOSTI POSEGOV V PROSTOR, NJIHOVE LEGE, VELIKOSTI IN OBLIKOVANJA

6. člen

(dopustne dejavnosti)

V območju OPPN so predvideni objekti skladno s podrobnejšo namensko rabo – območje centralnih dejavnosti, kot je

definirana v tabeli v 186. členu Odloka o OPN Občine Kamnik (Uradni list RS, št. 86/15, 70/17).

7. člen

(pogoji za urbanistično in arhitekturno oblikovanje)

(1) Lega predvidenih objektov je določena z območjem pozidave ter je razvidna iz grafične priloge. Na zemljiščih, kjer je predpisana gradbena linija se morajo objekti locirati tako, da se s celotno fasado poravnajo s prikazano gradbeno linijo.

(2) Višinska kota objekta je določena s koto neposredne okolice objekta. Višinska kota 0,0 zunanje ureditve ob objektih lahko od višinske kote uvoza na zemljišče iz javne ceste odstopa največ za ± 20 cm, razen pri objektih št. 1, 2, 3 in 7, kjer se kot kota 0,00 zunanje ureditve šteje kota zunanje ureditve na nivoju pritličja nad polvkopano kletjo. V naštetih primerih je lahko višinska kota 0,00 dvignjena nad koto uvoza na zemljišče iz javne ceste največ za 3,5 m.

(3) Predvideni tlorisni gabariti objektov so prikazani v grafični prilogi odloka.

(4) Dimenzije posameznih objektov (stavba, nadstrešnica, garaža) se lahko od prikazanih razlikujejo za ± 1 m.

(5) Etažnost: max. K+P+M ali K+P+1. Skupna višina objekta, merjena od kote zunanje ureditve ob objektu, ne sme presegati 9 m. Objekti se lahko izvedejo tudi brez kleti.

(6) Strehe objektov morajo biti dvokapne z napuščem. Smer slemena je določena v grafični prilogi – karta št. 4. Naklon strešine mora biti med 33 in 37 stopinj.

(7) Na strehi je možno izvesti strešna okna v ravnini strehe, frčade, terase in druge oblike odpiranja strehe, ki pa ne smejo biti višje od slemena strehe in morajo biti na posamezni strehi oblikovno usklajene. Dolžina frčad oziroma odprtini na strehi (ne velja za okna v strešini) ne sme presegati 1/3 dolžine strehe v horizontalni smeri.

(8) Dozidave objektov morajo biti z osnovnim objektom oblikovno usklajene. Streha se izvede v enakem naklonu kot je izvedena strešina osnovnega objekta ali kot ravna streha.

(9) Sončni zbiralniki oziroma sončne elektrarne ne smejo presegati slemena streh in morajo biti postavljeni vzporedno s strešino.

(10) Vsi objekti na posamezni parceli objekta morajo biti medsebojno oblikovno usklajeni.

(11) Fasade objektov morajo biti barvane v belo, ali v spektru različnih zemeljskih barv, poševne strehe se izvedejo v sivi do grafitno sivi barvi.

(12) Fasade objektov ob cesti Novi trg (št. 4, 5, 10, 11, 12, 13, 14) morajo biti v enotni barvi: svetlo siva RAL 9003 ali bela. Stavbno pohištvo mora biti v beli ali temno sivi barvi. Strešine objektov morajo biti temno sive RAL 7016.

(13) Svetle pločevinaste kritine, ki ne oksidirajo in imajo močan odsev, glazirane svetle, pločevinaste in prosojne barvaste kritine ter kritine s trajno odbojnim svetlobnim učinkom niso dopustne.

(14) Odmiki stanovanjskih objektov od sosednjih zemljišč morajo znašati minimalno 4 m, manjši odmik je možen ob soglasju lastnika sosednjega zemljišča ter ob izpolnjevanju tehničnih pogojev požarne varnosti pred širjenjem požara na sosednje objekte.

(15) Stanovanjski objekti morajo biti od ceste in pločnika odmaknjeni minimalno 5,00 m.

8. člen

(nezahtevni in enostavni objekti ter vzdrževalna dela v javno korist)

(1) Na območju OPPN je po predpisih, ki urejajo gradnjo objektov glede na zahtevnost, dovoljena postavitvev nezahtevnih in enostavnih objektov ter je mogoče opravljanje del, ki se štejejo za redna vzdrževalna dela in investicijska vzdrževalna dela.

(2) Gradnja nezahtevnih in enostavnih objektov je možna le, če v sklopu osnovnega objekta funkcije pomožnega objekta

ni moč zagotoviti in če so upoštevani pogoji, ki veljajo tudi za ostale novogradnje tako glede lokacijskih kot oblikovalskih pogojev, in sicer:

– skupna zazidanost zemljišča ne sme presegati 40% površine,

– gradnja garaže je možna v okviru gabarita osnovnega objekta ali kot pomožnega objekta ob objektu v okviru gabarita, prikazanega v grafični prilogi, označenega s črko G, z upoštevanjem toleranc ± 1 m,

– gradnja nadstrešnice za vozila je možna ob objektu v okviru gabarita, prikazanega v grafični prilogi, označenega s črko N ali črko G, z upoštevanjem toleranc ± 1 m. V okviru gabarita nadstrešnice je možna tudi izvedba ostalih pomožnih objektov, kot so npr.: lopa, drvarnica, kolesarnica ipd,

– fasade nezahtevnih in pomožnih objektov bodo barvane v barvo, ki je skladna z barvo osnovnega objekta,

– lahke montažne (plastične, pločevinaste, platnene) garaže niso dopustne in

– nezahtevni in enostavni objekti imajo lahko ravno streho ali enokapnico, zakrito z atiko – izgled ravne strehe.

(3) Dovoljena je postavitvev nezahtevnih in enostavnih objektov v skladu s prilogo 1. Odloka o Občinskem prostorskem načrtu Občine Kamnik: 'Dopustni nezahtevni in enostavni objekti' – kolona CU.

(4) Nezahtevni in enostavni objekti naj bodo od meje s sosednjo zemljiško parcelo odmaknjeni minimalno 1,5 m. Bližje ali na parcelno mejo so lahko postavljeni le s soglasjem lastnika zemljiške parcele, na katero mejijo.

(5) Gradnja medsosedskih ograj je dopustna do višine 1,50 m. Ograja sme biti postavljena največ do meje zemljiške parcele na kateri se gradi, vendar tako, da se z ograjo ne posega na sosednje zemljišče. Višina ograj ob cesti ne sme ovirati prometa ali zakrivati prometnih znakov in signalizacije. Od roba ceste ali pločnika mora biti oddaljena najmanj 1 m. Postavljena je lahko na betonski zidec do višine 50 cm. Njena skupna višina ne sme presegati 150 cm, razen v križišču, kjer v preglednem trikotniku ceste ne sme biti višja od 0,7 m, merjeno od niveleta vozišča ceste. Čez dovozne priključke se ne dovoli zgraditi vrat, oziroma morajo biti od roba vozišča oddaljena najmanj 5,0 m.

(6) Če se ograja postavlja na betonskem zidcu za premagovanje višinske razlike v terenu, velja, da se njena višina meri od višine terena na višji strani ograje. Podporni zid se ne šteje v predpisano višino ograje in se ne šteje kot del ograje v smislu pogojev oblikovanja, razen če se postavlja ob cesti. Če se postavlja ob cesti je zaradi vidnostnih trikotnikov potrebna omejitev absolutne višine in je merodajna njegova skupna višina z ograjo, merjena od nivelete vozišča ceste. Oporni zid mora biti od roba ceste ali pločnika odmaknjen vsaj 1 m.

(7) Postavitvev ograj in drugih objektov v križiščih ne sme segati v območje preglednega trikotnika ali segati v območje javnih prometnih in zelenih površin.

(8) Poleg rednih vzdrževalnih del in investicijskih vzdrževalnih del so dovoljene tudi:

– rekonstrukcije objektov in naprav,
– sprememba namembnosti v okviru namembnosti, kot je definirana v OPN Kamnik za območja CU.

(9) Na območju OPPN se lahko izvajajo vsa vzdrževalna dela v javno korist skladno s predpisi, ki urejajo javno infrastrukturo.

9. člen

(velikost, urejanje in oblikovanje zelenih površin)

(1) Zelenice in vrtovi se nahajajo v okviru predvidenih zemljiških parcel. Za zasaditev zelenih površin naj se uporabljajo avtohtone nealergene travne, grmovne in drevesne vrste.

(2) Zasajene rastline ne smejo segati na sosednja zemljišča. Višina rastja ne sme presegati vrednosti oddaljenosti stebela od parcelne meje s sosednjim zemljiščem, povečane za

1 m. Odstopanja od navedenih določil so možna s soglasjem lastnika sosednjega zemljišča.

(3) Ograje okoli stanovanjskih stavb so lahko polne, lesene, kovinske, žičnate, obsajene z zelenjem. Ograje ne smejo posegati v območje javnih prometnih in zelenih površin. Višina in izvedba ograj ob priključkih dovoznih poti na glavno cesto mora biti takšna, da omogoča preglednost v križišču in varno priključevanje.

(4) V centralnem delu območja obdelave se uredi javno otroško igrišče in ekološki otok. Lokacija je razvidna iz grafičnih prilog odloku.

V. ZASNOVA PROJEKTHNIH REŠITEV PROMETNE, ENERGETSKE, VODOVODNE IN DRUGE KOMUNALNE INFRASTRUKTURE TER OBVEZNOST PRIKLJUČEVANJA OBJEKTOV NANJO IN GRAJENO JAVNO DOBRO

10. člen

(skupne določbe o gospodarski javni infrastrukturi in grajenem javnem dobrem)

(1) Vsa gospodarska javna infrastruktura mora biti zgrajena v skladu z veljavnimi zakoni, tehničnimi normativi, standardi in pravili stroke.

(2) Gradnja objektov (razen objektov gospodarske javne infrastrukture) je dopustna samo na komunalno opremljenih stavbnih zemljiščih.

(3) Stavbna zemljišča za gradnjo objektov so komunalno opremljena, če imajo zagotovljeno oskrbo s pitno vodo, odvajanje odpadne vode, priključitev na elektroenergetsko omrežje in dostop do javne ceste ter organiziran odvoz odpadkov.

(4) Če objekti ne potrebujejo vse v prvem odstavku tega člena navedene komunalne opreme, se komunalna oprema določi v postopku za pridobitev gradbenega dovoljenja glede na namen objektov.

(5) Omrežja javne gospodarske infrastrukture se na javnih cestah praviloma umeščajo zunaj vozišča. Če to ni mogoče, se omrežja locirajo tako, da so pokrovi jaškov zunaj kolesnic vozil.

11. člen

(prometno urejanje)

(1) Pri projektiranju prometne ureditve na območju se mora upoštevati Odlok o občinskih cestah (Uradni list RS, št. 50/15, 20/17), Pravilnik o projektiranju cest (Uradni list RS, št. 91/05, 26/06, 109/10) in Odlok o občinskem prostorskem načrtu Občine Kamnik (Uradni list RS, št. 86/15, 70/17).

(2) Območje OPPN za območje KA-133 Novi trg ob zahodnem delu posega v varovalni pas lokalne ceste LC 160020 Kamnik–Zg. Palovče–Vranja Peč–Velika Lašna–Vaseno in pločnika, ki poteka vzporedno z lokalno cesto. Stanovanjski objekti, majhne stavbe in pomožni objekti morajo biti od obstoječega pločnika (kocke) ob lokalni cesti oddaljeni najmanj 5,00 m, ograje in podporni zid pa najmanj 1,00 m od roba pločnika.

(3) Območje OPPN se prometno navezuje na lokalno cesto LC 160020 Kamnik–Zg. Palovče–Vranja Peč–Velika Lašna–Vaseno. Dostop in dovoz na severnem delu območja je že zgrajen in se ne spreminja. Predvidena dovozna cesta na južnem delu obravnavanega območja je široka 5,00 m in opremljena s cestnimi robniki, enostranskim hodnikom za pešce širine 1,50 m ter javno razsvetljava.

(4) Cesta je na koncu opremljena z obračališčem za osebna vozila, urgentna gasilska in reševalna vozila in vozila javnih služb ter dostavnih vozil, v skladu s pravilnikom, ki določa projektiranje cest (Uradni list RS, št. 91/05, 26/06 in 109/10 – ZCes-1).

(5) Dvozna cesta, ki je hkrati tudi intervencijska cesta, mora biti načrtovana za 10 ton osne obremenitve.

(6) Primarne peš površine, parkirni prostori ter pločnik za pešce morajo biti urejeni tako, da so dostopni tudi funkcionalno oviranim osebam.

(7) Vsak objekt mora imeti na parceli zagotovljen urejen in varen dovozni priključek na javno cesto.

(8) Parkirne in manipulativne površine morajo biti z ustreznimi odmiki fizično ločene od ceste.

(9) Obstoječa krožna cesta v severnem delu območja je urejena kot enosmerna (vozni pas širine 3,5 m) s površino za pešce in kolesarje (1,5 m). Novo predvidena cesta v južnem delu območja se izvede kot dvosmerna cesta v širini 5 m (1 x vozni pas širine 3,5 m in površina za pešce ter izogibanje v širini 1,5 m).

(10) Ob obstoječi občinski cesti se izvede 5 parkirnih mest za vzdolžno parkiranje.

(11) Cestno omrežje se ustrezno protiprašno uredi.

12. člen

(parkiranje)

(1) Parkirne in odstavnne površine na območju lastniških parcel so lahko s asfaltni izvedbi ali v tlaku po izbiri investitorja.

(2) Za potrebe parkiranja stanovalcev se na vsakem zemljišču izvedeta vsaj 2 parkirni mesti na stanovanjsko enoto. Pred objekti je predvidena utrjena površina, namenjena ureditvi parkirnih mest. Najmanjši odmik od prometnih površin je 1,50 m. Manipulacijske površine na zemljišču objektov morajo biti izvedene in urejene tako, da je omogočeno čelno vključevanje vozil na cesto.

(3) Potrebno število parkirnih mest za stanovalce in obiskovalce se določi v skladu s tabelo (1) v 141. členu OPN Kamnik (Uradni list RS, št. 86/15, 70/17).

13. člen

(vodovod)

(1) Upoštevati se mora Odlok o oskrbi s pitno vodo v Občini Kamnik (Uradni list RS, št. 55/09), Pravilnik o tehnični izvedbi in uporabi objektov in naprav javnih vodovodov (Uradni list RS, št. 20/05), Uredbo o oskrbi s pitno vodo (Uradni list RS, št. 88/12) in Odlok o občinskem prostorskem načrtu Občine Kamnik (Uradni list RS, št. 86/15, 70/17).

(2) Obstoječi objekti na obravnavanem območju se oskrbujejo s pitno vodo iz javnega vodovodnega sistema – DRENAŽNO ZAJETJE IVERJE. V sklopu komunalne ureditve območja B3 – Novi trg se je zgradil sekundarni povezovalni vod NL DN 100 vključno z vodovodnimi priključki na parcelo za vse stanovanjske objekte, ki so bili predvideni v projektu Komunalna ureditev, PGD 12/483, november 2013 APOLONIJ d.o.o., zato se morajo vsi novi objekti na severnem delu območja priključiti na javni vodovod v sklopu obstoječih priključkov na parcelah. Za novo predvidene stanovanjske hiše na južnem delu območja, ki še nimajo vodovodnih priključkov na parceli, se predvidi priključitev na vodovod PE DN 90 ali NL DN 250.

(3) Vsak objekt mora imeti svoj priključek na javni vodovod. Hišni priključek na javni vodovod mora biti izveden z zasunom, ki mora imeti vgradnjo garnituro. Hišni priključek mora biti iz PE-HD cevi premera DN 32.

(4) Vodovod se mora zgraditi v cestnem svetu tako, da bo možno vzdrževanje omrežja. Izven cestnega sveta lahko poteka vodovodno omrežje samo iz tehničnih razlogov, vendar mora biti na vsakem njegovem mestu možen dostop z mehanizacijo za potrebe obratovanja in vzdrževanja objektov in naprav.

(5) Za vse obstoječe in predvidene vodovodne objekte in naprave izven javnih površin (ceste, pločniki) je treba že v fazi določitve gradbenih parcel urediti služnostno pravico za potrebe izgradnje, obratovanja, vzdrževanja in nadzora vodovoda v korist vzdrževalca javnega vodovodnega sistema oziroma v korist Občine Kamnik.

(6) Na vseh prečkanjih načrtovanih ureditev z vodovodom se zagotovi ustrezna zaščita vodovodne cevi tako, da ne pride do poškodbe cevovoda v času gradnje in obratovanja načrtovanih ureditev.

(7) V sklopu predvidene gradnje se bodo na vodovodnem cevovodu izvedli nadzemni hidranti za zagotovitev požarne varnosti na zazidljivem območju.

(8) Vsak stanovanjski objekt mora imeti nameščen zunanji termo vodomerni jašek, vodomerni, vodni filter in reducirni ventil.

(9) Pred izvedbo objektov 1, 4, 5, 10, 12, 13 in 14 je treba prestaviti obstoječ vodovod PE NL DN 250, Visoka cona. Trasa prestavljenega vodovoda poteka po zemljiščih 1064/22, 1056/69, 1479/2, 1058/14, 1058/15, vse k.o. Kamnik. Prestaviti je treba tudi obstoječi vodovod PE d 90, ki poteka po zemljišču parc. št. 1058/15, k. o. Kamnik.

14. člen (kanalizacija)

(1) Pri projektiranju se mora upoštevati obstoječi kataster kanalizacije, Odlok o odvajanju in čiščenju komunalnih in padavinskih voda v Občini Kamnik (Uradni list RS, št. 64/09) in Odlok o občinskem prostorskem načrtu Občine Kamnik (Uradni list RS, št. 86/15, 70/17).

(2) Na južnem delu območja dva novo predvidena stanovanjska objekta ovirata oziroma posegata v varovalni pas javnega kanalizacijskega omrežja B DN 300, ki prečka obravnavano območje. Objekta morata biti od kanalizacije oddaljena najmanj 3,00 m. V kolikor lokacija objektov ovira kanalizacijo ali je odmik manjši od 3,00 m se mora predvideti prestavitev kanalizacije. Vse stroške načrta in izvedbe nosi naročnik OPPN za območje KA-133 Novi trg.

(3) Predvideti se mora ločen sistem odvajanja komunalne odpadne vode iz objektov in padavinske vode iz objektov in parcel. Meteorne vode iz posameznih parcel se ponikajo na posameznih zemljiščih.

(4) Odvajanje komunalne odpadne vode iz obstoječih in predvidenih objektov na severnem delu območja se mora urediti preko obstoječih hišnih priključkov na parceli, ki so bili zgrajeni v sklopu Komunalne ureditve območja B3-Novigrad.

(5) Odvajanje komunalne odpadne vode iz stanovanjskih objektov na južnem delu območja se mora speljati preko skupnega sekundarnega voda v javno kanalizacijo B DN 300, ki na tem delu prečka obravnavano območje.

(6) Odvodnjavanje javno prometnih površin znotraj območja se mora speljati v skladu s predpisi v meteorni kanal, ki se je zgradil v sklopu komunalne ureditve B3-Novigrad, to je na severnem delu obravnavanega območja. Vode je potrebno pred vodenjem v meteorni kanal zadržati v ustrezno dimenzioniranem zadrževalniku.

(7) Načrtovani objekti morajo biti od javnih kanalizacijskih cevovodov odmaknjeni min. 3 m.

15. člen (elektroenergetski vodi)

(1) Predviden poseg v prostor znotraj varovalnega pasu obstoječih elektroenergetskih vodov oziroma objektov, ki so v lasti in upravljanju Elektro Ljubljana d.d., je možen pod pogojem, da se zagotovi ustrezna zaščita oziroma po potrebi umik EE vodov skladno s tehničnimi normativi in standardi ter veljavno tipizacijo podjetja Elektro Ljubljana d.d. Pri tem je potrebno upoštevati zahteve Pravilnika o pogojih in omejitvah gradenj, uporabe objektov ter opravljanja dejavnosti v območju varovalnega pasu elektroenergetskih omrežij (Uradni list RS, št. 101/10 in 17/14 – EZ-1).

(2) Za napajanje območja je treba izvesti NN omrežje, ki se naveže na obstoječi TP.

(3) Med projektiranjem predvidenih objektov se mora investitor oziroma projektant seznaniti s točno lokacijo obstoječih elektroenergetskih vodov in naprav, katere je potrebno

vrisati v situacijo komunalnih vodov. Podatke si mora pridobiti na Elektro Ljubljana.

(4) Po izdaji gradbenega dovoljenja in pred začetkom gradnje priključka je treba na osnovi 147. člena Energetskega zakona pridobiti soglasje za priključitev, v katerem bodo natančno določeni tehnični pogoji in parametri priklopa objektov na predmetno EE infrastrukturo.

(5) V primeru, da je gradnja načrtovanih objektov pogojena s predhodno preureditvijo, prestavitvijo oziroma nadomestitvijo obstoječe elektro energetske infrastrukture, ki je v lasti Elektra Ljubljana, je investitor dolžan naročiti in plačati vse stroške morebitne prestavitve ali predelave elektroenergetske infrastrukture, ki jih povzroča z omenjeno gradnjo. Funkcija prestavljene, preurejene in nadomeščene elektroenergetske infrastrukture tudi po izvedbi ostane enaka in kot taka ostane v lasti distributerja Elektro Ljubljana. Elektro Ljubljana si pridržuje pravico, da na račun investitorja opravi vsa dela, ki predstavljajo prestavitev, preureditev oziroma nadomestitev obstoječe elektroenergetske infrastrukture. Vsa medsebojna razmerja o načinu financiranja in izvedbi prestavitve, preureditve oziroma nadomestitve elektroenergetske infrastrukture investitor in Elektro Ljubljana dogovorita v posebni pogodbi.

(6) Za gradnjo objektov v varovalnih pasovih prenosnih in distribucijskih daljnovodov je treba pridobiti pisno soglasje izvajalca gospodarske javne službe oziroma pristojnega nosilca javnih pooblastil. Ne glede na navedeno pa je v varovalnih pasovih prenosnih in distribucijskih daljnovodov prepovedana gradnja nadzemnih objektov, v katerih se nahaja vnetljiv material in parkiranje vozil, ki prevažajo vnetljive, gorljive in eksplozivne materiale.

(7) Vso elektroenergetsko infrastrukturo (morebitne prestavitve vodov, ureditve mehanskih zaščit, novogradnje elektroenergetske infrastrukture) je potrebno projektno obdelati v skladu z določili tega odloka, veljavnimi tipizacijami distribucijskih podjetij, veljavnimi tehničnimi predpisi in standardi, ter pridobiti upravno dokumentacijo. Elektroenergetska infrastruktura mora biti obdelana v posebni mapi. V primeru prestavitve vodov mora biti kot soinvestitor naveden tudi Elektro Ljubljana d.d.

(8) Elektroenergetska infrastruktura v lasti upravljalca, ki je predvidena za demontažo, se odstrani šele po izgradnji ustrezne nadomestne elektroenergetske infrastrukture ter po podpisu pogodbe med investitorjem in upravljalcem distribucijskega omrežja o predaji le-te v osnovna sredstva upravljalca distribucijskega omrežja.

(9) Investitor objektov nosi vse stroške priključitve posameznega objekta na distribucijsko elektroenergetsko omrežje, ki so zajeti v predmetnem prostorskem aktu, skladno z določili tega odloka.

16. člen (telekomunikacijski vodi)

(1) Obstoječe TK omrežje je glede na pozidavo treba ustrezno zaščititi, prestaviti in razširiti na osnovi projektne rešitve. Stroške ogleda, izdelave projekta zaščite, prestavitve in izvedbe TK omrežja, zakoličbe, zaščite in prestavitve omrežja ter nadzora, krije investitor gradnje na območju OPPN.

(2) Za izgradnjo TK omrežja je potrebno pripraviti PGD projektno dokumentacijo, kjer se upošteva, da se do posameznih stanovanjskih stavb po zemljišču, ki je predvideno kot cesta, zgradi TK kabelaška kanalizacija.

(3) Izvedba TK kabelaške kanalizacije mora omogočiti ponudnikom TK storitev možnost priključka vseh objektov v zazidavi.

17. člen (plinovodno omrežje)

(1) Na območju se lahko izvede sekundarno plinovodno omrežje, ki se priklopi na obstoječe plinovodno omrežje de-

lovnega tlaka 100 mbar, ki poteka v lokalni cesti LC 160020 Kamnik–Zg. Palovče–Vranja Peč–Velika Lašna–Vaseno.

(2) Ogrevanje objektov je možno na zemeljski plin, z alternativnimi viri ali kombinacija obeh.

(3) Pogoje in način priključevanja na omrežje zemeljskega plina določa lokalni predpis o načinu izvajanja lokalne gospodarske javne službe sistemskega operaterja distribucijskega omrežja zemeljskega plina in gospodarske javne službe dobave zemeljskega plina ter sistemska obratovalna navodila.

(4) V okviru komunalnega reda se plinovodno omrežje umesti v cestišče ob vodovodu z upoštevanjem predpisanih minimalnih odmikov, ki omogočajo ločeno gradnjo posameznih vodov.

VI. MERILA IN POGOJI ZA PARCELACIJO

18. člen

(parcelacija)

(1) Parcelacija se izvede skladno s prikazom območja OPPN z načrtom parcel in tehničnimi elementi za prenos mej parcel v naravo v grafičnem delu OPPN. Predlagane površine parcel so evidenčne. Natančna oblika in površina novih zemljiških parcel se določi v upravnem postopku geodetske odmere.

(2) Med izvajanjem načrtovanih ureditev se meje parcel prilagodijo obstoječim lastniškim mejam in podatkom zemljiškega katastra v naravi, dejanskemu stanju katastrskih mej, če s tem bistveno ne spremenijo načrtovane ureditve. Pri prenosu parcel na teren se upošteva dejansko stanje.

VII. POGOJI CELOSTNEGA OHRANJANJA KULTURNE DEDIŠČINE, OHRANJANJA NARAVE, VARSTVA OKOLJA IN NARAVNIH DOBRIN, UPRAVLJANJA VODA, VAROVANJA LJUDI, OBRAMBE DRŽAVE TER VARSTVA PRED NARAVNIMI IN DRUGIMI NESREČAMI

19. člen

(ohranjanje kulturne dediščine)

(1) Na območju urejanja ni registriranih enot kulturne dediščine, zato posebne rešitve in ukrepi za kulturno dediščino niso potrebni. Pridobitev kulturnovarstvenih pogojev in kulturnovarstvenega soglasja ni potrebna.

(2) Ne glede na prejšnjo točko pa velja ob vseh posegih v zemeljske plasti obvezujoč splošni arheološki varstveni režim, ki najditelja/lastnika zemljišča/investitorja/odgovornega vodjo del ob odkritju dediščine zavezuje, da najdbo zavaruje nepoškodovano na mestu odkritja in o najdbi takoj obvesti pristojno enoto Zavoda za varstvo kulturne dediščine Slovenije, ki situacijo dokumentira v skladu z določili arheološke stroke. V primeru odkritja arheoloških ostalin, ki jim grozi nevarnost poškodovanja ali uničenja, lahko pristojni organ to zemljišče z izdajo odločbe določi za arheološko najdišče.

(3) Zaradi varstva arheoloških ostalin je potrebno pristojni osebi Zavoda za varstvo kulturne dediščine Slovenije omogočiti dostop do zemljišč, kjer se bodo izvajala zemeljska dela, in opravljanje strokovnega nadzora nad posegi.

20. člen

(ohranjanje narave)

Območje OPPN se ne nahaja na ekološko pomembnem območju.

21. člen

(varstvo pred naravnimi in drugimi nesrečami)

(1) Območje OPPN se nahaja v območju erozije s potrebnimi običajnimi zaščitnimi ukrepi.

(2) Možnost razlitja nevarnih snovi v času gradnje objekta se zmanjša na minimalno vrednost ob upoštevanju nadzora nad:

- tehnično usposobljenostjo vozil in gradbene mehanizacije,
- uporabo in skladiščenjem goriv ter motornih in strojnih olj,
- ravnanjem z odstranjenimi gradbenimi elementi z obstoječih utrjenih površin in objektov in
- ravnanjem z odpadno embalažo in ostanki gradbenih in drugih materialov.

22. člen

(varstvom pred požarom)

(1) Območje OPPN se nahaja na področju, kjer je požarna ogroženost naravnega okolja zelo majhna. Pri načrtovanju in izvajanju opravil v naravnem okolju se morajo upoštevati ukrepi varstva pred požarom, s katerimi se zmanjšuje možnost za nastanek požara, zlasti pri uporabi odprtega ognja in drugih požarno nevarnih opravilih v naravnem okolju.

(2) Pri ravnanju s požarno nevarnimi snovmi, pri požarno nevarnih delih in opravilih ter pri požarno nevarnih napravah, se morajo upoštevati ukrepi varstva pred požarom za:

- zmanjšanje možnosti nastanka požara,
- zagotovitev učinkovitega in varnega reševanje ljudi, živali in premoženja ob požaru in
- zmanjšanje škode ob požaru.

(3) Načrtovane stanovanjske stavbe se uvrščajo med požarno manj zahtevne objekte po trenutno veljavnem Pravilniku o zasnovi in študiji požarne varnosti, ki velja do uveljavitve novih predpisov.

(4) Voda, potrebna za gašenje požara v stavbah bo zagotovljena z javnim hidrantnim omrežjem.

(5) Za omejitev širjenja požara so zagotovljeni minimalni odmiki 4,00 m enostanovanjskih stavb od mej in 8,00 m med stavbami. Pri objektih, kjer ta pogoj ni izpolnjen, mora biti ustrezno preprečevanje širjenja požara med objekti izkazano v projektni dokumentaciji za pridobitev gradbenega dovoljenja. Eventualni dodatni ukrepi bodo opredeljeni v drugih načrtih, ki izkazujejo zanesljivost posameznega objekta. Stavbe morajo biti projektirane in grajene tako, da je ob požaru na voljo zadostno število ustrezno izvedenih evakuacijskih poti in izhodov na ustreznih lokacijah, ki omogočajo hiter in varen umik.

(6) Z namenom preprečitve širjenja požara na sosednje objekte morajo biti zagotovljeni potrebni odmiki od meje parcel in med objekti, oziroma potrebne protipožarne zaščite.

(7) Intervencija in dostava bosta zagotovljeni preko dostopne ceste, cestnega priključka na občinsko cesto in površin za ustavljanje vozil – parkiranje pred stanovanjskimi stavbami. Elementi cestnega priključka in dimenzioniranje nosilne konstrukcije ceste morajo zagotavljati prevoznost intervencijskim vozilom, komunalnemu 3-osnemu vozilu, gasilskemu vozilu ipd. Nosilnost cestnega ustroja mora omogočati prevoznost vozil z 10 t osne obremenitve.

23. člen

(varstvo tal)

(1) Posegi v tla se načrtujejo in izvajajo tako, da je prizadeta čim manjša površina tal. Pri gradnji se zagotovi gospodarno ravnanje s tlemi. Površine, ki so bile v času gradnje razgaljene, se ponovno zatravijo oziroma zasadijo.

(2) Pri gradnji se uporabljajo prevozna sredstva in gradbeni stroji, ki so tehnično brezhibni, in takšne vrste materialov, za katere obstajajo dokazila o neškodljivosti za okolje. Na prometnih in gradbenih površinah ter odlagališčih gradbenega materiala se omejijo in preprečijo emisije prahu. S teh površin se prepreči odtekanje vode v vodne površine in na kmetijske obdelovalne površine.

24. člen

(varstvo pred hrupom)

Območje OPPN se nahaja v območju III. stopnje varstva pred hrupom. Zagotoviti je potrebno vse ukrepe, da zakonsko opredeljene vrednosti ne bodo presežene. Pri posameznih virih prekomernega hrupa se nivo hrupa meri in izvede ustrezna protihrupna zaščita oziroma sanacija, v sklopu monitoringa, kot je določen v DGD.

25. člen

(varstvo zraka)

Območje OPPN se nahaja v območju II. stopnje onesnaženosti.

Gradnja se organizira in izvaja tako, da se prepreči dodatno onesnaževanje zraka, na kar vplivajo izbira delovnih strojev in transportnih vozil ter vremenske razmere med gradnjo. Poskrbi se za:

- vlaženje materiala, nezaščitenih površin in prevoznih poti v vetrovnem in suhem vremenu,
- preprečevanje nekontroliranega raznosa gradbenega materiala,
- čiščenje vozil pri vožnji z gradbišča na javne prometne ceste in
- protiprašno zaščito vseh gradbenih in javnih cest, ki se uporabljajo za prevoz.

26. člen

(varstvo vodnih virov)

(1) Predmetna lokacija se nahaja izven vodovarstvenega območja.

(2) Za zbiranje, odvajanje in čiščenje odpadnih komunalnih in meteoritnih voda je treba upoštevati vse predpise, ki urejajo to področje in naslednja določila:

- kanalizacijski sistem mora biti v celoti načrtovan vodotesno ter v ločeni izvedbi za odvajanje komunalnih odpadnih in prečiščenih padavinskih vod,
- odvod komunalnih odpadnih voda naj bo priključen na javni kanalizacijski sistem, ki se zaključi na komunalni čistilni napravi,
- odvajanje padavinskih voda z večjih območij se izvede na način, da bo v čim večji možni meri zmanjšan hipni odtok padavinskih voda z urbanih površin, kar pomeni, da je treba predvideti zadrževanje padavinskih voda pred iztokom v površinske odvodnike (zatravitev, travne plošče, zadrževalni bazeni, suhi zadrževalniki ...) in
- izkopi gradbenih jam predvidenih novih objektov morajo biti izvedeni nad srednjo gladino podzemne vode. Pri izvedbi posega ni dovoljeno poseči v podzemno vodo.

(3) Odvajanje in čiščenje odpadnih voda iz parkirišč in manipulativnih površin bo urejeno preko ustrezno dimenzioniranih usedalnikov in lovilcev olj, ki morajo ustrezati veljavnemu standardu (SIST EN 858-2).

27. člen

(ravnanje z odpadki)

(1) Med gradnjo se uvede sistem ločenega zbiranja gradbenih in drugih odpadkov glede na možnosti ponovne uporabe posameznih frakcij. Oddani odpadki se spremljajo na evidenčnih listih in vodijo v predpisanih evidencah. Nevarni odpadki se skladiščijo v zaprtih posodah in izročijo pooblaščenemu odjemalcu nevarnih odpadkov.

(2) Ravnanje s komunalnimi odpadki se izvaja v skladu z določili občinskega odloka o ravnanju s komunalnimi odpadki.

(3) V centralnem delu območja OPPN se izvede ekološki otok. Lokacija in velikost ekološkega otoka sta razvidni iz grafičnih prilog odloka. Dostop do ekološkega otoka je treba izvesti brez ovir, ki bi onemogočale enostavno premikanje posod za ločeno zbiranje komunalnih odpadkov (robniki, stopnice, škarpe, korita in podobno).

VIII. ETAPNOST IZVEDBE PROSTORSKE UREDITVE

28. člen

(etapnost izvedbe)

(1) Manjkajoča gospodarska javna infrastruktura in grajeno javno dobro se izvede v eni etapi, in sicer pred ali vzporedno z gradnjo stanovanjskih stavb.

(2) Stanovanjske stavbe se lahko izvaja v več etapah, ki so časovno medsebojno neodvisne, pri čemer mora biti vsaka etapa funkcionalno zaključena celota.

IX. DRUGI POGOJI IN ZAHTEVE ZA IZVAJANJE OPPN

29. člen

(organizacija gradbišč)

(1) Za potrebe gradbišča se kar največ uporablja obstoječe komunikacije. V kolikor je potrebno med gradnjo izvesti dodatnečasne dostopne poti do gradbišča, se upošteva trenutna raba prizadetega in sosednjih zemljišč.

(2) Gradbišča se ne osvetljuje. V primeru, da je to nujno potrebno, je izjemoma dovoljena postavitve izključno posameznega svetila za varovanje.

(3) Med gradnjo se zagotovi:

- ukrepe za preprečevanje onesnaženja in uničenja naravnih površin ter zmanjšanja potencialnih emisij (brezhibna gradbena mehanizacija),
- po končanju del se prizadeto območje čim prej zasadi z lokalno avtohtono vegetacijo.

(4) Investitor in izvajalci morajo v času gradnje in po izgradnji upoštevati tudi naslednje pogoje:

- v času gradnje zagotoviti vse potrebne varnostne ukrepe in organizacijo na gradbišču, da bo preprečeno onesnaževanje okolja in voda, ki bi nastalo zaradi transporta, skladiščenja in uporabe tekočih goriv in drugih škodljivih snovi oziroma v primeru nezgode zagotoviti takojšnje ukrepanje za to usposobljenih,
- gradnjo organizirati tako, da ne bo prihajalo do ovirane pretoka v vodotokih ali zadrževanja zalednih voda ob večjih nalivih.

30. člen

(razmejitev, izročitev in prevzem)

Investitor načrtovanih ureditev pripravi ustrezne razmejitve ter preda potrebno dokumentacijo vsem upravljavcem ter poskrbi za primopredajo vseh objektov in naprav gospodarske javne infrastrukture in grajenega javnega dobra.

(2) Po končani gradnji in uspešno opravljenem tehničnem pregledu so upravljavci javne gospodarske infrastrukture dolžni le-to brezplačno prevzeti v upravljanje in vzdrževanje.

31. člen

(obveznosti investitorja)

(1) Investitor je dolžan:

- pred začetkom gradnje posameznih stavb pravočasno obvestiti upravljavce gospodarske javne infrastrukture in grajenega javnega dobra, da se z njimi evidentirajo obstoječi objekti in naprave ter uskladijo vsi posegi v območje objektov in naprav ter v njihove varovalne pasove,
- zagotoviti zavarovanje gradbišča tako, da bosta zagotovljeni varnost in raba bližnjih objektov in zemljišč,
- promet med gradnjo organizirati tako, da ne prihaja do večjih zastojev na obstoječem cestnem omrežju ter obveščati lokalno prebivalstvo o zaporah cest zaradi gradnje,
- zagotoviti ukrepe na obstoječem cestnem omrežju v takšnem obsegu, da se prometna varnost zaradi graditve ne

poslabša ter zagotoviti dostope do objektov in zemljišč, ki so bili zaradi gradnje prekinjeni,

– zagotoviti nemoteno oskrbo preko vseh obstoječih vodov in naprav gospodarske javne infrastrukture. Infrastrukturne vode je treba v primeru poškodb takoj obnoviti,

– sprotno rekultivirati območja posegov,

– v času gradnje zagotoviti vse potrebne varnostne ukrepe za preprečitev prekomernega onesnaženja tal, vode in zraka, v primeru nesreče zagotoviti takojšnje ukrepanje usposobljenih služb,

– preprečiti onesnaženje cest med gradnjo in ceste sproti čistiti,

– sanirati oziroma povrniti v prejšnje stanje vse poti in ceste, ki so zaradi gradnje ali uporabe pri gradnji prekinjene in poškodovane,

– začasno pridobljena zemljišča po izgradnji posegov in spremljajočih ureditev vrniti v prejšnje stanje.

(2) Vsi navedeni ukrepi iz prejšnjega odstavka se morajo izvajati skladno s predpisi s področja, v katerega sodijo njihove pristojnosti.

(3) Investitor oziroma izvajalec je dolžan kriti stroške spremembe dokumentacije, zakoličbe, zaščite in prestavitve obstoječe infrastrukture, eventualnih poškodb in nadzora.

X. DOPUSTNA Odstopanja

32. člen

(dopustna odstopanja)

(1) Pri uresničevanju OPPN so dopustna odstopanja od funkcionalnih, oblikovalskih in tehničnih rešitev, določenih s tem odlokom, če se pri nadaljnjem podrobnejšem proučevanju prometnih, hidrotehničnih, hidroloških, geomehanskih, geoloških in drugih razmer pridobijo tehnične rešitve, ki so primernejše s hidrotehničnega, gradbeno-tehničnega, prometno-tehničnega okoljevarstvenega ali oblikovalskega vidika.

(2) Odstopanja od funkcionalnih, oblikovalskih in tehničnih rešitev iz prejšnjega odstavka ne smejo spreminjati načrtovanega videza območja, ne smejo poslabšati bivalnih in delovnih razmer na območju OPPN oziroma na sosednjih območjih ter ne smejo biti v nasprotju z javnimi koristmi. Z dopustnimi odstopanji morajo soglašati projektni soglasodajalci, v katerih pristojnosti posegajo ta odstopanja.

(3) Dopustno odstopanje od tlorisnih gabaritov načrtovanih stanovanjskih stavb je možno. Dimenzija objekta lahko odstopa od predpisane do ± 1 m.

(4) Dopustno odstopanje od predpisanih višinskih 0,0 kot objektov je $\pm 0,2$ m.

(5) Za dopustna odstopanja po tem odloku se lahko štejejo tudi druga križanja (gospodarske javne infrastrukture in grajenega javnega dobra, ki niso določena s tem odlokom.

(6) V projektih za pridobitev gradbenega dovoljenja se vse lokacije objektov in naprav natančno določi. Dopustna so odstopanja od podatkov, prikazanih v grafičnem delu OPPN, ki so posledica natančnejše stopnje obdelave projektov, pod pogoji, naštetimi v drugem odstavku tega člena.

(7) Dopustne so delne aličasne ureditve, ki morajo biti skladne s programi upravljavcev posameznih vodov gospodarske javne infrastrukture. Izvedejo se tako, da jih je mogoče vključiti v končno fazo načrtovane ureditve.

XI. PREHODNE IN KONČNE DOLOČBE

33. člen

(dostopnost prostorskega akta)

Ta odlok je na vpogled javnosti na sedežu Občine Kamnik, Upravne enote Kamnik in na spletnih straneh Občine Kamnik.

34. člen

(veljavnost odloka)

Ta odlok se objavi v Uradnem listu Republike Slovenije in začne veljati osmi dan po objavi.

Št. 3505-5/2016-5/1

Kamnik, dne 10. oktobra 2018

Podžupan

v začasnem opravljanju funkcije župana

Občine Kamnik

Igor Žavbi l.r.

3312. Odlok o spremembah in dopolnitvah Odloka o uporabi sredstev proračunske rezerve za leto 2018

Na podlagi 49. člena Zakona o javnih financah (Uradni list RS, št. 11/11 – UPB4, 14/13 – popr., 101/13, 55/15 – ZFisP in 96/15 – ZIPRS1617, 80/16 – ZIPRS1718, 71/17 – ZIPRS1819 in 13/18), 17. in 60. člena Statuta Občine Kamnik (Uradni list RS, št. 50/15 in 20/17) in 124. člena Poslovnika Občinskega sveta Občine Kamnik (Uradni list RS, št. 97/15 in 20/17) je Občinski svet Občine Kamnik na 26. seji dne 10. 10. 2018 sprejel

ODLOK

o spremembah in dopolnitvah Odloka o uporabi sredstev proračunske rezerve za leto 2018

1. člen

V Odloku o uporabi sredstev proračunske rezerve za leto 2018 (Uradni list RS, št. 11/18), se 1. člen spremeni tako, da se glasi: »Iz sredstev proračunske rezerve se zagotovijo sredstva do skupne višine 170.000 € za sanacijo plazovitih območij v Občini Kamnik«.

2. člen

2. člen se spremeni tako, da se glasi: »Sredstva iz 1. člena tega odloka se namenijo za: 1. Sanacija podora skal v Podstudencu do 125.000 €, 2. Sanacija plazu Košiče 5 do 45.000 €«.

3. člen

Ta odlok začne veljati naslednji dan po objavi v Uradnem listu Republike Slovenije.

Št. 007-0010/2017-3/11

Kamnik, dne 10. oktobra 2018

Podžupan

v začasnem opravljanju funkcije župana

Občine Kamnik

Igor Žavbi l.r.

3313. Sklep o spremembi in dopolnitvi Sklepa o določitvi cen programov za predšolsko vzgojo v Občini Kamnik

Na podlagi 31. člena Zakona o vrtcih (Uradni list RS, št. 100/05 – uradno prečiščeno besedilo, 25/08, 98/09 – ZIUZGK, 36/10, 62/10 – ZUPJS, 94/10 – ZUI, 40/12 – ZUJF, 14/15 – ZUUJFO in 55/17), Pravilnika o metodologiji za oblikovanje cen programov v vrtcih, ki izvajajo javno službo (Uradni

list RS, št. 97/03, 77/05, 120/05 in 93/15) ter 17. člena Statuta Občine Kamnik (Uradni list RS, št. 50/15 in 20/17) je Občinski svet Občine Kamnik na 26. redni seji dne 10. 10. 2018 sprejel

S K L E P

o spremembi in dopolnitvi Sklepa o določitvi cen programov za predšolsko vzgojo v Občini Kamnik

1. člen

V 2. členu Sklepa o določitvi cen programov za predšolsko vzgojo v Občini Kamnik (Uradni list RS, št. 9/15 in 32/18, v nadaljevanju: Sklep) se prvi odstavek spremeni tako, da se glasi:

»Cena poldnevnega programa predšolske vzgoje na otroka znaša 246 € mesečno.«

2. člen

V 3. členu Sklepa se prvi odstavek spremeni tako, da se glasi:

»Stroški neporabljenih živil na otroka v dnevni programih znašajo 2,00 € dnevno.«

V 3. členu Sklepa se drugi odstavek spremeni tako, da se glasi:

»Stroški neporabljenih živil na otroka v poldnevni programu znašajo 1,60 € dnevno.«

3. člen

Sklep začne veljati naslednji dan po objavi v Uradnem listu Republike Slovenije, uporablja pa se od 1. 11. 2018 dalje.

Št. 410-4/2018-4/1

Kamnik, dne 10. oktobra 2018

Podžupan
v začasnem opravljanju funkcije župana
Občine Kamnik
Igor Žavbi l.r.

LJUBLJANA

3314. Odlok o rebalansu proračuna Mestne občine Ljubljana za leto 2018

Na podlagi 40. člena Zakona o javnih financah (Uradni list RS, št. 11/11 – uradno prečiščeno besedilo, 14/13 – popr., 101/13, 55/15 – ZFisP, 96/15 – ZIPRS1617 in 13/18), 27. člena Statuta Mestne občine Ljubljana (Uradni list RS, št. 24/16 – uradno prečiščeno besedilo) ter drugega odstavka 122. člena Poslovnika Mestnega sveta Mestne občine Ljubljana (Uradni list RS, št. 24/16 – uradno prečiščeno besedilo) je Mestni svet Mestne občine Ljubljana na 37. seji dne 15. 10. 2018 sprejel

O D L O K

o rebalansu proračuna Mestne občine Ljubljana za leto 2018

1. člen

V Odloku o proračunu Mestne občine Ljubljana za leto 2018 (Uradni list RS, št. 83/16, 69/17 in 43/18) se 3. člen spremeni tako, da se glasi:

»3. člen

V splošnem delu proračuna so prejemki in izdatki proračuna Mestne občine Ljubljana izkazani v bilanci prihodkov in

odhodkov, v računu finančnih terjatev in naložb ter v računu financiranja.

A.	BILANCA PRIHODKOV IN ODHODKOV	Rebalans proračuna 2018
	Skupina/Podskupina kontov	
I.	SKUPAJ PRIHODKI (70+71+72+73+74+78)	366.327.293
70	DAVČNI PRIHODKI	229.660.490
	700 Davki na dohodek in dobiček	147.103.290
	703 Davki na premoženje	72.868.600
	704 Domači davki na blago in storitve	9.688.600
	706 Drugi davki	0
71	NEDAVČNI PRIHODKI	95.231.340
	710 Udeležba na dobičku in dohodki od premoženja	27.129.472
	711 Takse in pristojbine	257.000
	712 Globe in druge denarne kazni	3.865.000
	713 Prihodki od prodaje blaga in storitev	450.730
	714 Drugi nedavčni prihodki	63.529.138
72	KAPITALSKI PRIHODKI	22.658.935
	720 Prihodki od prodaje osnovnih sredstev	4.333.600
	721 Prihodki od prodaje zalog	0
	722 Prihodki od prodaje zemljišč in neopredmetenih sredstev	18.325.335
73	PREJETE DONACIJE	3.225.496
	730 Prejete donacije iz domačih virov	3.225.496
	731 Prejete donacije iz tujine	0
74	TRANSFERNI PRIHODKI	15.126.352
	740 Transforni prihodki iz drugih javnofinančnih institucij	5.539.636
	741 Prejeta sredstva iz državnega proračuna iz sredstev proračuna Evropske unije	9.586.716
78	PREJETA SREDSTVA IZ EVROPSKE UNIJE	424.680
	786 Ostala prejeta sredstva iz proračuna Evropske unije	0
	787 Prejeta sredstva od drugih evropskih institucij	424.680
	788 Prejeta vračila sredstev iz proračuna Evropske unije	0
II.	SKUPAJ ODHODKI (40+41+42+43)	342.076.489
40	TEKOČI ODHODKI	47.315.758
	400 Plače in drugi izdatki zaposlenim	15.321.102
	401 Prispevki delodajalcev za socialno varnost	2.485.070
	402 Izdatki za blago in storitve	25.557.986
	403 Plačila domačih obresti	1.431.600
	409 Rezerve	2.520.000
41	TEKOČI TRANSFERI	186.435.394
	410 Subvencije	12.285.450

	411 Transferi posameznikom in gospodinjstvom	60.788.455
	412 Transferi nepridobitnim organizacijam in ustanovam	14.557.963
	413 Drugi tekoči domači transferi	98.803.525
	414 Tekoči transferi v tujino	0
42	INVESTICIJSKI ODHODKI	79.288.844
	420 Nakup in gradnja osnovnih sredstev	79.288.844
43	INVESTICIJSKI TRANSFERI	29.036.494
	431 Investicijski transferi pravnim in fizičnim osebam, ki niso proračunski uporabniki	9.251.472
	432 Investicijski transferi proračunskim uporabnikom	19.785.023
III.	PRORAČUNSKI PRESEŽEK, PRORAČUNSKI PRIMANJKLJAJ (I.-II.)	24.250.803
B.	RAČUN FINANČNIH TERJATEV IN NALOŽB	
IV.	PREJETA VRAČILA DANIH POSOJIL IN PRODAJA KAPITALSKIH DELEŽEV (750+751+752)	114.000
75	PREJETA VRAČILA DANIH POSOJIL IN PRODAJA KAPITALSKIH DELEŽEV	114.000
	750 Prejeta vračila danih posojil	0
	751 Prodaja kapitalskih deležev	114.000
	752 Kupnine iz naslova privatizacije	0
V.	DANA POSOJILA IN POVEČANJE KAPITALSKIH DELEŽEV (440+441+442+443)	5.500.000
44	DANA POSOJILA IN POVEČANJE KAPITALSKIH DELEŽEV	5.500.000
	440 Dana posojila	0
	441 Povečanje kapitalskih deležev in finančnih naložb	500.000
	442 Poraba sredstev kupnin iz naslova privatizacije	0
	443 Povečanje namenskega premoženja v javnih skladih in drugih pravnih osebah javnega prava, ki imajo premoženje v svoji lasti	5.000.000
VI.	PREJETA MINUS DANA POSOJILA IN SPREMEMBE KAPITALSKIH DELEŽEV (IV.-V.)	-5.386.000
C.	RAČUN FINANCIRANJA	
VII.	ZADOLŽEVANJE (500)	0
50	ZADOLŽEVANJE	0
	500 Domače zadolževanje	0
VIII.	ODPLAČILA DOLGA (550)	19.055.963
55	ODPLAČILA DOLGA	19.055.963
	550 Odplačila domačega dolga	19.055.963
IX.	POVEČANJE (ZMANJŠANJE) SREDSTEV NA RAČUNIH (I.+IV.+VII.-II.-V.-VIII.)	-191.160
X.	NETO ODPLAČILO DOLGA (VIII.-VII.)	19.055.963
XI.	NETO FINANCIRANJE (VI.+VII.-VIII.-IX.)	-24.250.803

Posebni del proračuna sestavljajo finančni načrti neposrednih uporabnikov, ki so razdeljeni na naslednje programske dele: področja proračunske porabe, glavne programe in podprograme, predpisane s programsko klasifikacijo izdatkov občinskih proračunov. Podprogram je razdeljen na proračunske postavke, te pa na konte, določene s predpisanim enotnim kontnim načrtom.

Stanje denarnih sredstev na računu proračuna na koncu preteklega leta je sestavni del proračuna za tekoče leto.

Rebalans proračuna Mestne občine Ljubljana za leto 2018 se določa v višini 366.632.452 eurov.«.

2. člen

Prvi odstavek 25. člena se črta.

3. člen

Deli splošnega in posebnega dela ter načrtov razvojnih programov proračuna, ki se spremenijo z rebalansom, so kot priloge sestavni deli tega odloka in se objavijo na spletni strani Mestne občine Ljubljana.

Deli splošnega in posebnega dela ter načrtov razvojnih programov proračuna, ki se z rebalansom proračuna ne spremenijo, ostanejo v veljavi.

4. člen

Ta odlok začne veljati naslednji dan po objavi v Uradnem listu Republike Slovenije.

Št. 410-214/2018-24

Ljubljana, dne 15. oktobra 2018

Župan
Mestne občine Ljubljana
Zoran Jankovič l.r.

MORAVSKE TOPLICE

3315. Sklep o odstopu članice in imenovanju člana Občinske volilne komisije Občine Moravske Toplice

Občinski svet Občine Moravske Toplice je na 30. redni seji, dne 16. 10. 2018, na podlagi 38. člena Zakona o lokalnih volitvah (Uradni list RS, št. 94/07 – uradno prečiščeno besedilo, 45/08, 83/12, 68/17) in 16. člena Statuta Občine Moravske Toplice (Uradni list RS, št. 35/14, 21/15, 25/17) sprejel naslednji

SKLEP

I.

V Občinsko volilno komisijo Občine Moravske Toplice se namesto članice ELISE HORVAT (por. Turner), Selo, ki je odstopila, imenuje: VLADO VUČKIČ, Selo.

II.

Sklep se objavi v Uradnem listu Republike Slovenije in začne veljati naslednji dan po objavi.

Št. 040-00008/2018-4

Moravske Toplice, dne 17. oktobra 2018

Župan
Občine Moravske Toplice
Alojz Glavač l.r.

VLADA**3316. Uredba o spremembi Uredbe o porabi sredstev evropske kohezijske politike v Republiki Sloveniji v programskem obdobju 2014–2020 za cilj naložbe za rast in delovna mesta**

Na podlagi sedmega odstavka 21. člena Zakona o Vladi Republike Slovenije (Uradni list RS, št. 24/05 – uradno prečiščeno besedilo, 109/08, 38/10 – ZUKN, 8/12, 21/13, 47/13 – ZDU-1G, 65/14 in 55/17) izdaja Vlada Republike Slovenije

UREDBO**o spremembi Uredbe o porabi sredstev evropske kohezijske politike v Republiki Sloveniji v programskem obdobju 2014–2020 za cilj naložbe za rast in delovna mesta**

1. člen

V Uredbi o porabi sredstev evropske kohezijske politike v Republiki Sloveniji v programskem obdobju 2014–2020 za cilj naložbe za rast in delovna mesta (Uradni list RS, št. 29/15, 36/16, 58/16, 69/16 – popr., 15/17 in 69/17) se v drugem odstavku 32. člena prva alineja spremeni tako, da se glasi:

»– stroške dela in stroške drugih obdajljivih osebnih prejemkov, izplačanih fizičnim osebam, na projektih tehnične podpore in operacijah neposrednega proračunskega uporabnika, ki je v vlogi upravičenca, ali«.

KONČNA DOLOČBA

2. člen

Ta uredba začne veljati naslednji dan po objavi v Uradnem listu Republike Slovenije.

Št. 00701-5/2018
Ljubljana, dne 18. oktobra 2018
EVA 2018-1541-0002

Vlada Republike Slovenije**dr. Andrej Bertonec** l.r.
Podpredsednik**3317. Odlok o določitvi podobmočij zaradi upravljanja s kakovostjo zunanega zraka**

Na podlagi prvega odstavka 4. člena Uredbe o kakovosti zunanega zraka (Uradni list RS, št. 9/11, 8/15 in 66/18) izdaja Vlada Republike Slovenije

ODLOK**o določitvi podobmočij zaradi upravljanja s kakovostjo zunanega zraka**

1. člen

Ta odlok zaradi upravljanja s kakovostjo zunanega zraka določa podobmočja glede obremenjenosti zraka zaradi onesnaženosti z delci PM₁₀ na podlagi ocene o kakovosti zunanega zraka in ocene o obsegu območja za učinkovito izvajanje ukrepov za izboljšanje kakovosti zunanega zraka.

2. člen

Zaradi preseganja mejnih vrednosti za PM₁₀ se določijo podobmočja v celinskem območju (v nadaljnjem besedilu: SIC), kot izhaja iz preglednice iz priloge 1, ki je sestavni del tega odloka.

3. člen

Meje podobmočij glede obremenjenosti zraka zaradi onesnaženosti z delci PM₁₀ so prikazane na publikacijski karti v merilu 1:1 000 000 iz priloge 2, ki je sestavni del tega odloka.

4. člen

Z dnem uveljavitve tega odloka preneha veljati Sklep o določitvi podobmočij zaradi upravljanja s kakovostjo zunanega zraka (Uradni list RS, št. 29/17).

5. člen

Ta odlok začne veljati naslednji dan po objavi v Uradnem listu Republike Slovenije.

Št. 00719-55/2018
Ljubljana, dne 18. oktobra 2018
EVA 2018-2550-0086

Vlada Republike Slovenije**dr. Andrej Bertonec** l.r.
Podpredsednik

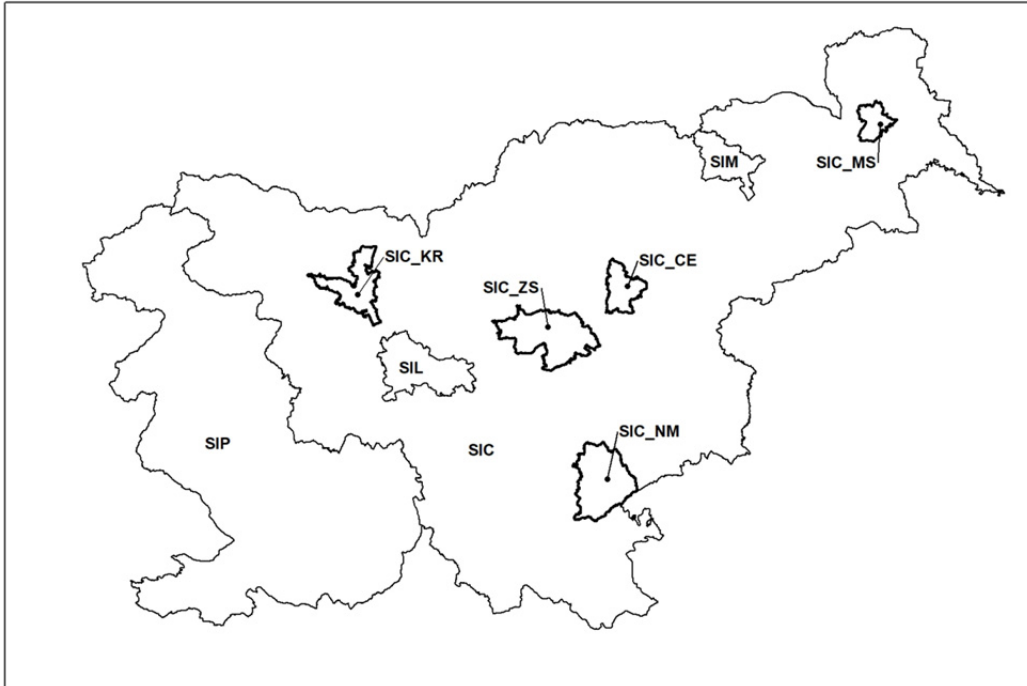
PRILOGA 1

Preglednica: Podobmočja v območju SIC glede obremenjenosti zraka zaradi onesnaženosti z delci PM₁₀

Oznaka podobmočja	Obseg podobmočja
SIC_MS	Območje Mestne občine Murska Sobota
SIC_CE	Območje Mestne občine Celje
SIC_ZS	Območje občin Trbovlje, Zagorje ob Savi in Hrastnik
SIC_NM	Območje Mestne občine Novo Mesto
SIC_KR	Območje Mestne občine Kranj

PRILOGA 2

Slika: Publikacijska karta podobmočij glede obremenjenosti zraka zaradi onesnaženosti z delci PM₁₀



MINISTRSTVA**3318. Pravilnik o spremembah in dopolnitvah
Pravilnika o uniformi uslužbencev Uprave
Republike Slovenije za pomorstvo**

Na podlagi četrtega odstavka 57. člena in petega odstavka 181. člena Pomorskega zakonika (Uradni list RS, št. 62/16 – uradno prečiščeno besedilo, 41/17, 21/18 – ZN Org in 31/18 – ZPVZRZECEP) izdaja ministrica za infrastrukturo

P R A V I L N I K**o spremembah in dopolnitvah Pravilnika
o uniformi uslužbencev Uprave Republike
Slovenije za pomorstvo****1. člen**

V Pravilniku o uniformi uslužbencev Uprave Republike Slovenije za pomorstvo (Uradni list RS, št. 102/10) se v prvem odstavku 2. člena črtata vejica in beseda »slovesna«.

V četrtem odstavku se besedilo »Slovesna uniforma se nosi« nadomesti z besedilom »Uniforma se nosi tudi«.

2. člen

V prvem odstavku 3. člena se črta besedilo »oziroma jopica«.

Tretji odstavek se spremeni tako, da se glasi:

»(3) Uniformo sestavljata tudi kapa s ščitnikom oziroma klobuček.«.

V četrtem odstavku se beseda »bunda« nadomesti z besedilom »dvodelna zimska obleka, puli« in črta besedilo »in dežni plašč«.

V petem odstavku se besedilo »dežni plašč« nadomesti z besedo »puli«.

3. člen

Četrty odstavek 4. člena se črta.

Dosedanji peti, šesti, sedmi, osmi, deveti, deseti, enajsti, dvanajsti, trinajsti in štirinajsti odstavek postanejo nov četrti, peti, šesti, sedmi, osmi, deveti, deseti, enajsti, dvanajsti in trinajsti odstavek.

4. člen

Naslov 6. člena se spremeni tako, da se glasi: »(drugi deli uniforme)«.

Prvi, drugi, tretji, šesti in sedmi odstavek se črtajo.

Dosedanji četrti in peti odstavek postaneta nova prvi in drugi odstavek.

5. člen

Prvi odstavek 7. člena se spremeni tako, da se glasi:

»(1) Dvodelna zimska obleka je sestavljena iz bunde in podloženih hlač. Bunda je temno modre barve, iz vetro in vodotesnega blaga s funkcijo dihanja za vse vremenske razmere. Ima z zadrigo snemljivo podlogo ter kapuco. Hlače so temno modre barve, podložene, zapenjajo se z zadrigo.«.

Za prvim odstavkom se dodata nova drugi in tretji odstavek, ki se glasita:

»(2) Puli je temnomodre barve.

(3) Vetrovka je temno modre barve s kapuco v ovratniku, iz vetro in vodotesnega blaga s funkcijo dihanja. Zapenja se z zadrigo, ki je zakrita z zavihkom.«.

V petem odstavku se za besedo »Čepica« doda besedilo »(letna in zimska)«.

Dosedanji šesti odstavek se črta.

Dosedanji drugi, tretji, četrti in peti odstavek postanejo nov četrti, peti, šesti in sedmi odstavek.

6. člen

V prvem odstavku 8. člena se črta besedilo »iz nepremo-
čljive in zračne membrane, ki je odporna proti vetru«, beseda
»ter« pa se nadomesti z besedo »in«.

V šestem odstavku se za besedo »Čepica« doda besedilo
»(letna in zimska)«.

Sedmi odstavek se spremeni tako, da se glasi:

»Puli je temno modre barve.«.

7. člen

V tretjem odstavku 9. člena se črta besedilo »in slove-
snega«.

V četrtem odstavku se črta besedilo »in slovesnega«.

Dvanajsti, trinajsti in štirinajsti odstavek se črtajo.

V dosedanjem petnajstem odstavku, ki postane nov dva-
najsti odstavek, se črta beseda »in slovesnem«.

Dosedanji šestnajsti odstavek postane nov trinajsti od-
stavek.

V dosedanjem sedemnajstem odstavku, ki postane nov
štirinajsti odstavek, se črta beseda »slovesni«.

8. člen

12. člen se spremeni tako, da se glasi:

»12. člen

(število kosov uniforme in rok uporabe)

Glede na minimalni rok uporabe posameznih delov unifor-
me, ki so določeni s tem pravilnikom, dobijo uslužbenci uprave
v uporabo naslednje število posameznih kosov:

Deli uniforme	Število kosov/parov	Minimalni rok uporabe v letih
nogavice zimske	18	3
nogavice letne	18	3
ženske nogavice	24	3
srajca z dolgimi rokavi	15	3
srajca s kratkimi rokav	15	3
bluza z dolgimi rokavi	15	3
bluza s kratkimi rokavi	15	3
čevlji letni	2	3
čevlji zimski	2	3
polo majica	15	3
hlače ali krilo	3	3
kratke hlače	3	3
suknjič	1	3
kravata ali ruta	3	3
pulover	2	3
puli	3	3
zimska delovna obleka (hlače)	3	3
poletna delovna obleka	2	3
bunda	1	3
plašč	1	6
vetrovka	1	3
rokavice	1	9
pas	2	6

Deli uniforme	Število kosov/parov	Minimalni rok uporabe v letih
zimski kapa	1	3
zimski čepica	1	3
letna čepica	3	3
kapa s ščitnikom	1	9
klobuček iz klobučevine	1	9

«.

9. člen

13. člen se črta.

10. člen

Drugi in tretji odstavek 14. člena se črtata.

V dosedanjem četrtem odstavku, ki postane nov drugi odstavek, se na koncu doda stavek, ki se glasi:

»Predstojnik Uprave lahko odloči, da se posamezne dele uniforme, ki uslužbencu pripadajo glede na rok uporabe, ne dodeli, če so še neuporabljeni ali ustrezni ali jih ne potrebuje.«.

Peti odstavek se črta.

11. člen

V 15. členu se za besedo »Upravi« dodata vejica in besedilo »če uslužbenec uniforme več ne uporablja v službene namene«.

12. člen

Prvi odstavek 16. člena se spremeni tako, da se glasi:

»(1) Uslužbenec, ki mu preneha delovno razmerje, mora uniformo, ki ji še ni potekel rok uporabe, vrniti ali odkupiti s

plačilom nabavne cene zmanjšane za vrednost, sorazmerno preostanku časa do izteka minimalnega roka uporabe iz 12. člena tega pravilnika, razen kravate, srajce, čevljev in nogavic. Z uniforme se snamejo vse oznake in izročijo Upravi. Vrnjeni deli uniforme, ki jih ni možno uporabiti, se lahko podarijo humanitarnim organizacijam.«.

PREHODNI IN KONČNA DOLOČBA

13. člen

(1) Z dnem uveljavitve tega pravilnika se preneha uporabljati slovesna uniforma, dodeljena v skladu s Pravilnikom o uniformi uslužbencev Uprave Republike Slovenije za pomorstvo (Uradni list RS, št. 102/10), in postane last uslužbencev, ki so jo prejeli v uporabo.

(2) Uslužbenci, ki so prejeli posamezne dele uniforme na podlagi Pravilnika o uniformi uslužbencev Uprave Republike Slovenije za pomorstvo (Uradni list RS, št. 102/10), jih uporabljajo ob upoštevanju minimalnega roka uporabe posameznega dela uniforme tudi po uveljavitvi tega pravilnika.

14. člen

Ta pravilnik začne veljati petnajsti dan po objavi v Uradnem listu Republike Slovenije.

Št. 007-205/2018/22

Ljubljana, dne 24. septembra 2018

EVA 2018-2430-0042

mag. Alenka Bratušek l.r.
Ministrica
za infrastrukturo

POPRAVKI**3319. Popravek Odloka o spremembah in dopolnitvah Odloka o občinskem prostorskem načrtu Občine Mežica**

Na podlagi 15. člena Statuta Občine Mežica (Uradni list RS, št. 60/17) je Občinski svet Občine Mežica na 24. seji dne 10. 10. 2018 sprejel

P O P R A V E K**Odloka o spremembah in dopolnitvah Odloka o občinskem prostorskem načrtu Občine Mežica (Uradni list RS, št. 77/16)**

V Odloku o spremembah in dopolnitvah Odloka o občinskem prostorskem načrtu Občine Mežica (Uradni list RS, št. 77/16) se dopolni besedilo 16. člena tako, da se pravilno glasi:

»V četrtem odstavku 33. člena se besedilo: »ME112-OPPN*« nadomesti z besedilom: »ME112«, za besedilom: »ME118«, v istem oklepaju, pa se doda besedilo: », ME105.«

Besedilo prve alineje 78. člena se dopolni tako, da se pravilno glasi: »Tehnični popravek Odloka o Občinskem prostorskem načrtu Občine Mežica (Uradni list RS, št. 60/13), razen Priloge 1: Preglednica enot urejanja prostora, podrobnejše namenske rabe ter načinov urejanja prostora. V preglednici pa se v vrstici z oznako: »ME112« črta besedilo: »OPPN*«.

Št. 3500-0001/2016-22
Mežica, dne 10. oktobra 2018

Župan
Občine Mežica
Dušan Krebel l.r.

VSEBINA

PREDSEDNIK REPUBLIKE			
3237.	Ukaz o postavitvi izrednega in pooblaščenega veleposlanika Republike Slovenije na Novi Zelandiji	10147	
3238.	Ukaz o postavitvi izrednega in pooblaščenega veleposlanika Republike Slovenije v Republiki Kostariki	10147	
3239.	Ukaz o postavitvi izrednega in pooblaščenega veleposlanika Republike Slovenije v Turkmenistanu	10147	
3240.	Ukaz o postavitvi izrednega in pooblaščenega veleposlanika Republike Slovenije v Kooperativni republiki Gvajani	10148	
VLADA			
3316.	Uredba o spremembi Uredbe o porabi sredstev evropske kohezijske politike v Republiki Sloveniji v programskem obdobju 2014–2020 za cilj naložbe za rast in delovna mesta	10315	
3317.	Odlok o določitvi podobmočij zaradi upravljanja s kakovostjo zunanjega zraka	10315	
MINISTRSTVA			
3241.	Pravilnik o označevanju vira sofinanciranja iz Programa razvoja podeželja Republike Slovenije za obdobje 2014–2020	10148	
3242.	Pravilnik o določitvi kriterijev za izkazovanje pomembnejših dosežkov delovanja nevladnih organizacij za podelitev statusa nevladne organizacije v javnem interesu na področjih obrambe in vojnih veteranov	10154	
3318.	Pravilnik o spremembah in dopolnitvah Pravilnika o uniformi uslužbenecv Uprave Republike Slovenije za pomorstvo	10318	
3243.	Pravilnik o spremembi Pravilnika o nomenklaturi poklicev	10154	
3244.	Sklep o ugotovitvi razširjene dejavnosti celotne kolektivne pogodbe dejavnosti trgovine Slovenije	10155	
3245.	Odločba o prenehanju ustanove »Ustanova Sklad Rodna zemlja«	10155	
3246.	Odločba o soglasju k Aktu o ustanovitvi ustanove »USTANOVA SRČNA MOČ, FUNDACIJA ZA ZDRAVO PREHRANJEVANJE«	10155	
USTAVNO SODIŠČE			
3247.	Odločba o zavrnitvi ustavne pritožbe	10156	
BANKA SLOVENIJE			
3248.	Sklep o spremembi Sklepa o uporabi Priporočil o enakovrednosti ureditev zaupnosti	10160	
DRUGI ORGANI IN ORGANIZACIJE			
3249.	Statut zavoda	10160	
OBČINE			
AJDOVŠČINA			
3250.	Odlok o prenehanju veljavnosti Odloka o lokacijskem načrtu za Lavričevo ulico v Ajdovščini	10163	
3251.	Odlok o ureditvi cestnega prometa v starem mestnem jedru v Ajdovščini	10163	
3252.	Odlok o subvencioniranju izvedbe hišnih priključkov na javno vodovodno in kanalizacijsko omrežje	10167	
3253.	Odlok o odvajanju in čiščenju komunalne in padavinske odpadne vode v Občini Ajdovščina	10168	
3254.	Sklep o sprejetju Strateškega načrta dostopnosti za občino Ajdovščina	10177	
3255.	Odredba št. 1 o podrobnejši prometni ureditvi na območju starega mestnega jedra v Ajdovščini	10177	
BELTINCI			
3256.	Odlok o turistični in promocijski taksi v Občini Beltinci	10178	
3257.	Sklep o določitvi vrednosti točke za izračun nadomestila za uporabo stavbnega zemljišča na območju Občine Beltinci za leto 2019	10179	
BREZOVICA			
3258.	Odlok o taksi za obravnavanje pobud za spremembe namenske rabe prostora in nadomestilu stroškov lokacijske preveritve v Občini Brezovica	10180	
3259.	Odlok o turistični in promocijski taksi v Občini Brezovica	10181	
CELJE			
3260.	Sklep št. 4/18 o prenehanju statusa grajenega javnega dobra	10182	
CERKNICA			
3261.	Polletna realizacija za leto 2018	10183	
3262.	Odlok o Občinskem podrobnem prostorskem načrtu za JV del območja urejanja RA 41 na Rakeku	10184	
3263.	Odlok o spremembah in dopolnitvah Odloka o Občinskem prostorskem načrtu Občine Cerknica – sprememba št. 5	10191	
CERKNO			
3309.	Sklep o razrešitvi in imenovanju predsednice Občinske volilne komisije Občine Cerknica	10305	
3310.	Sklep o ukinitvi statusa javnega dobrega	10305	
CERKVENJAK			
3264.	Odlok o ustanovitvi javnega vzgojno-izobraževalnega in vzgojno-varstvenega zavoda Osnovna šola Cerksenjak - Vitomarci	10192	
3265.	Odlok o turistični in promocijski taksi v Občini Cerksenjak	10199	
ČRNOMELJ			
3266.	Sklep o lokacijski preveritvi na območju ZN Danfoss Črnomelj – 1. faza	10201	
GORENJA VAS - POLJANE			
3267.	Odlok o Občinskem podrobnem prostorskem načrtu za območje POL-13 – Dobenska Amerika	10201	
3268.	Pravilnik o vrednotenju programov na področju socialno-humanitarnih dejavnosti, ki se sofinancirajo iz proračuna Občine Gorenja vas - Poljane	10208	
3269.	Sklep o ukinitvi statusa javnega dobrega	10212	
GORNJI PETROVCI			
3270.	Sklep o imenovanju nadomestnega člana Občinske volilne komisije Občine Gornji Petrovci	10212	
ILIRSKA BISTRICA			
3271.	Odlok o kategorizaciji občinskih cest v Občini Ilirska Bistrica	10213	
3272.	Odlok o turistični in promocijski taksi v Občini Ilirska Bistrica	10224	
3273.	Sklep o izbrisu zaznambe javnega dobrega	10225	
3274.	Sklep o vzpostavitvi statusa grajenega javnega dobrega lokalnega pomena – javna cesta	10225	
KAMNIK			
3275.	Odlok o rebalansu proračuna Občine Kamnik za leto 2018	10226	
3311.	Odlok o Občinskem podrobnem prostorskem načrtu za območje KA-133 Novi trg	10306	
3312.	Odlok o spremembah in dopolnitvah Odloka o uporabi sredstev proračunske rezerve za leto 2018	10312	
3313.	Sklep o spremembi in dopolnitvi Sklepa o določitvi cen programov za predšolsko vzgojo v Občini Kamnik	10312	
KOPER			
3276.	Odlok o občinskem podrobnem prostorskem načrtu za ureditev »Centralnega parka Koper«	10227	

KOSTANJEVICA NA KRKI			
3277.	Odlok o lokalni turistični vodniški službi v Občini Kostanjevica na Krki	10243	
LJUBLJANA			
3314.	Odlok o rebalansu proračuna Mestne občine Ljubljana za leto 2018	10313	
3278.	Sklep o prenehanju mandata in imenovanju namestnice člana Volilne komisije Mestne občine Ljubljana	10244	
LOG - DRAGOMER			
3279.	Odredba za postavitev naprav za umirjanje prometa na Dragomerški cesti, Cesti 8. maja in Rimski cesti v Občini Log - Dragomer	10245	
MEŽICA			
3280.	Odlok o določitvi takse za obravnavanje zasebnih pobud za spremembo namenske rabe prostora v Občini Mežica	10245	
3281.	Odlok o nadomestilu stroškov lokacijske preveritve v Občini Mežica	10247	
MORAVSKE TOPLICE			
3315.	Sklep o odstopu članice in imenovanju člana Občinske volilne komisije Občine Moravske Toplice	10314	
NOVO MESTO			
3282.	Odlok o ustanovitvi javnega podjetja CERO-DBK d.o.o.	10247	
PIVKA			
3283.	Odlok o spremembah in dopolnitvah Odloka o proračunu Občine Pivka za leto 2018	10251	
POSTOJNA			
3284.	Sklep o delni povrnitvi stroškov volilne kampanje za lokalne volitve 2018 v Občini Postojna	10253	
PREBOLD			
3285.	Odlok o rebalansu proračuna Občine Prebold za leto 2018	10253	
3286.	Sklep o ukinitvi javnega dobra	10255	
SEVNICA			
3287.	Sklep o postopku priprave drugih sprememb in dopolnitev Odloka o občinskem lokacijskem načrtu za poslovno cono Boštanj – TC Mercator	10255	
3288.	Sklep o začetku priprave občinskega podrobnega prostorskega načrta na kmetijskih zemljiščih brez spremembe namenske rabe za gradnjo kmetijskih objektov – kmetija Jazbec	10257	
SEŽANA			
3289.	Odlok o poimenovanju balinarske dvorane v Sežani »Balinarska dvorana Darka Guština«	10258	
SLOVENSKA BISTRICA			
3290.	Odlok o občinskem podrobnem prostorskem načrtu za »obratno, proizvodno in storitveno zazidavo na parc. št. 685/1, k.o. Cigonca«	10259	
3291.	Odlok o spremembah in dopolnitvah Odloka o sprejetju prostorskih ureditvenih pogojev za celotno območje Občine Slovenska Bistrica	10266	
3292.	Odlok o spremembah in dopolnitvah Odloka o lokacijskem načrtu za poslovno trgovsko storitveni center AC izvoz Slovenska Bistrica jug	10267	
3293.	Sklep o ukinitvi statusa zemljišča splošno ljudsko premoženje	10269	
3294.	Sklep o ukinitvi statusa javno dobro	10269	
3295.	Sklep o ukinitvi statusa grajeno javno dobro lokalnega pomena – občinska cesta	10270	
3296.	Sklep o vzpostavitvi statusa grajeno javno dobro lokalnega pomena – občinska cesta	10270	
SLOVENSKE KONJICE			
3297.	Odlok o ustanovitvi javnega zavoda »Zavod za šport Slovenske Konjice«	10270	
3298.	Odlok o Občinskem podrobnem prostorskem načrtu za stanovanjsko gradnjo Bezovnik	10274	
3299.	Odlok o občinskem podrobnem prostorskem načrtu na kmetijskih zemljiščih brez spremembe namenske rabe za gradnjo piščancje farme v Ličenci	10279	
3300.	Odlok o določitvi stroškov lokacijske preveritve v Občini Slovenske Konjice	10284	
3301.	Odlok o spremembah in dopolnitvah Odloka o ureditvenem načrtu območja Špitalič, doline Sv. Janeza do vključno Kartuzije Žiče	10284	
3302.	Tehnični pravilnik o zbiranju in prevozu komunalnih odpadkov v Občini Slovenske Konjice	10287	
SODRAŽICA			
3303.	Odlok o prodaji blaga zunaj prodajaln na območju Občine Sodražica	10296	
3304.	Odlok o spremembah in dopolnitvah Odloka o ustanovitvi javnega vzgojno-izobraževalnega zavoda Osnovne šole dr. Ivana Prijatelja Sodražica	10299	
ŠKOCJAN			
3305.	Odlok o porabi sredstev proračunske rezerve in rezervnega sklada	10299	
ŠMARJE PRI JELŠAH			
3306.	Sklep o ukinitvi statusa zemljišča v splošni rabi	10300	
VERŽEJ			
3307.	Odlok o javno-zasebnem partnerstvu pri izvedbi projekta energetskega pogodbeništvu za celovito energetsko prenovo objektov OŠ Veržej, Vzgojnega Doma Veržej, OŠ Kobilje ter Športne dvorane Radenci	10300	
ŽALEC			
3308.	Sklep o začetku priprave občinskega podrobnega prostorskega načrta (OPPN) Spremembe in dopolnitve I. faze zazidalnega načrta Škafarjev hrib	10304	
POPRAVKI			
3319.	Popravek Odloka o spremembah in dopolnitvah Odloka o občinskem prostorskem načrtu Občine Mežica	10320	
Uradni list RS – Razglasni del			
Razglasni del je objavljen v elektronski izdaji št. 67/18 na spletnem naslovu: www.uradni-list.si			
VSEBINA			
Javni razpisi			2131
Razpisi delovnih mest			2144
Druge objave			2146
Objave po Zakonu o političnih strankah			2149
Evidence sindikatov			2150
Objave gospodarskih družb			2151
Objave sodišč			2152
Izvršbe			2152
Oklici o začasnih zastopnikih in skrbnikih			2152
Oklici dedičem in neznanim upnikom			2153
Oklici pogrešanih			2154
Kolektivni delovni spori			2155
Prekllici			2156
Spričevala prekllicujejo			2156
Drugo prekllicujejo			2156

