

# Uradni list Republike Slovenije



Internet: [www.uradni-list.si](http://www.uradni-list.si)

e-pošta: [info@uradni-list.si](mailto:info@uradni-list.si)

Št. **16** Ljubljana, petek **26. 2. 2016**

ISSN **1318-0576** Leto **XXVI**

## VLADA

### **553. Uredba o ukrepih kmetijsko-okoljska-podnebna plačila, ekološko kmetovanje in plačila območjem z naravnimi ali drugimi posebnimi omejitvami iz Programa razvoja podeželja Republike Slovenije za obdobje 2014–2020**

Na podlagi 10. in 12. člena Zakona o kmetijstvu (Uradni list RS, št. 45/08, 57/12, 90/12 – ZdZPVHVVR, 26/14 in 32/15) izdaja Vlada Republike Slovenije

## UREDBO

### **o ukrepih kmetijsko-okoljska-podnebna plačila, ekološko kmetovanje in plačila območjem z naravnimi ali drugimi posebnimi omejitvami iz Programa razvoja podeželja Republike Slovenije za obdobje 2014–2020**

#### I. poglavje SPLOŠNE DOLOČBE

##### 1. člen (vsebina)

Ta uredba določa ukrepe kmetijsko-okoljska-podnebna plačila, ekološko kmetovanje in plačila območjem z naravnimi ali drugimi posebnimi omejitvami za ohranjanje in izboljševanje ekosistemov ter blaženje in prilagajanje podnebnim spremembam (v nadaljnjem besedilu: ukrepi razvoja podeželja) iz Programa razvoja podeželja Republike Slovenije za obdobje 2014–2020, ki je potrjen z Izvedbenim sklepom Komisije z dne 13. februarja 2015 o odobritvi programa razvoja podeželja Republike Slovenije za podporo iz Evropskega kmetijskega sklada za razvoj podeželja, št. CCI 2014 SI 06 RD NP 0012020 (v nadaljnjem besedilu: PRP 2014–2020), in je dostopen na spletnih straneh ministrstva, pristojnega za kmetijstvo (v nadaljnjem besedilu: ministrstvo), in pri izpostavah Javne službe kmetijskega svetovanja (v nadaljnjem besedilu: kmetijska svetovalna služba) za izvajanje:

1. Uredbe Sveta (ES) št. 834/2007 z dne 28. junija 2007 o ekološki pridelavi in označevanju ekoloških proizvodov in razveljavitvi Uredbe (EGS) št. 2092/91 (UL L št. 189 z dne 20. 7. 2007, str. 1), zadnjič spremenjene z Uredbo Sveta (EU) št. 517/2013 z dne 13. maja 2013 o prilagoditvi nekaterih uredb ter odločb in sklepov na področjih prostega pretoka blaga, prostega gibanja oseb, prava družb, politike konkurence, kmetijstva, varnosti hrane, veterinarske in fitosanitarne politike, prometne politike, energetike, obdavčitve, statistike, vseevropskih omrežij, pravosodja in temeljnih pravic, pravice, svobode in varnosti, okolja, carinske unije, zunanjih odnosov, zunanje,

varnostne in obrambne politike ter institucij zaradi pristopa Republike Hrvaške (UL L št. 158 z dne 10. 6. 2013, str. 1), (v nadaljnjem besedilu: Uredba 834/2007/ES);

2. Uredbe Komisije (ES) št. 889/2008 z dne 5. septembra 2008 o določitvi podrobnih pravil za izvajanje Uredbe Sveta (ES) št. 834/2007 o ekološki pridelavi in označevanju ekoloških proizvodov glede ekološke pridelave, označevanja in nadzora (UL L št. 250 z dne 18. 9. 2008, str. 1), zadnjič spremenjene z Izvedbeno uredbo Komisije (EU) št. 1358/2014 z dne 18. decembra 2014 o spremembi Uredbe (ES) št. 889/2008 o določitvi podrobnih pravil za izvajanje Uredbe Sveta (ES) št. 834/2007 glede izvora ekološko vzrejenih živali iz ribogojstva, gojitvenih praks v ribogojstvu, krme za ekološko vzrejene živali iz ribogojstva ter proizvodov in snovi, ki so odobreni za uporabo v ekološkem ribogojstvu (UL L št. 365 z dne 19. 12. 2014, str. 97), (v nadaljnjem besedilu: Uredba 889/2008/ES);

3. Uredbe (EU) št. 1303/2013 Evropskega parlamenta in Sveta z dne 17. decembra 2013 o skupnih določbah o Evropskem skladu za regionalni razvoj, Evropskem socialnem skladu, Kohezijskem skladu, Evropskem kmetijskem skladu za razvoj podeželja in Evropskem skladu za pomorstvo in ribištvo, o splošnih določbah o Evropskem skladu za regionalni razvoj, Evropskem socialnem skladu, Kohezijskem skladu in Evropskem skladu za pomorstvo in ribištvo ter o razveljavitvi Uredbe Sveta (ES) št. 1083/2006 (UL L št. 347 z dne 20. 12. 2013, str. 320; v nadaljnjem besedilu: Uredba 1303/2013/EU);

4. Uredbe (EU) št. 1305/2013 Evropskega parlamenta in Sveta z dne 17. decembra 2013 o podpori za razvoj podeželja iz Evropskega kmetijskega sklada za razvoj podeželja (EKSRP) in razveljavitvi Uredbe Sveta (ES) št. 1698/2005 (UL L št. 347 z dne 20. 12. 2013, str. 487), zadnjič spremenjene z Delegirano uredbo Komisije (EU) št. 1378/2014 z dne 17. oktobra 2014 o spremembi priloge I k Uredbi (EU) št. 1305/2013 Evropskega parlamenta in Sveta ter priloge II in III k Uredbi (EU) št. 1307/2013 Evropskega parlamenta in Sveta (UL L št. 367 z dne 23. 12. 2014, str. 16), (v nadaljnjem besedilu: Uredba 1305/2013/EU);

5. Uredbe (EU) št. 1306/2013 Evropskega parlamenta in Sveta z dne 17. decembra 2013 o financiranju, upravljanju in spremljanju skupne kmetijske politike in razveljavitvi uredb Sveta (EGS) št. 352/78, (ES) št. 165/94, (ES) št. 2799/98, (EC) No 814/2000, (ES) št. 1290/2005 in (ES) št. 485/2008 (UL L št. 347 z dne 20. 12. 2013, str. 549), zadnjič spremenjene z Uredbo (EU) št. 1310/2013 Evropskega parlamenta in Sveta z dne 17. decembra 2013 o določitvi nekaterih prehodnih določb glede podpore za razvoj podeželja iz Evropskega kmetijskega sklada za razvoj podeželja (EKSRP), o spremembi Uredbe (EU) št. 1305/2013 Evropskega parlamenta in Sveta glede sredstev in njihove razdelitve za leto 2014 in o spremembi Uredbe Sveta (ES) št. 73/2009 in uredb (EU) št. 1307/2013, (EU) št. 1306/2013 in (EU) št. 1308/2013 Evropskega parlamenta in Sveta v zvezi z njihovo uporabo v letu 2014 (UL L št. 347 z dne 20. 12. 2013, str. 865), (v nadaljnjem besedilu: Uredba 1306/2013/EU);

6. Uredbe (EU) št. 1307/2013 Evropskega parlamenta in Sveta z dne 17. decembra 2013 o pravilih za neposredna plačila kmetom na podlagi shem podpore v okviru skupne kmetijske politike ter razveljavitvi Uredbe Sveta (ES) št. 637/2008 in Uredbe Sveta (ES) št. 73/2009 (UL L št. 347 z dne 20. 12. 2013, str. 608), zadnjič spremenjene z Delegirano uredbo Komisije (EU) št. 1378/2014 z dne 17. oktobra 2014 o spremembi priloge I k Uredbi (EU) št. 1305/2013 Evropskega parlamenta in Sveta ter priloge II in III k Uredbi (EU) št. 1307/2013 Evropskega parlamenta in Sveta (UL L št. 367 z dne 23. 12. 2014, str. 16);

7. Izvedbene uredbe Komisije (EU) št. 215/2014 z dne 7. marca 2014 o določitvi pravil za izvajanje Uredbe (EU) št. 1303/2013 Evropskega parlamenta in Sveta o skupnih določbah o Evropskem skladu za regionalni razvoj, Evropskem socialnem skladu, Kohezijskem skladu, Evropskem kmetijskem skladu za razvoj podeželja in Evropskem skladu za pomorstvo in ribištvo, o splošnih določbah o Evropskem skladu za regionalni razvoj, Evropskem socialnem skladu, Kohezijskem skladu in Evropskem skladu za pomorstvo in ribištvo v zvezi z metodologijami za določitev podpore ciljem na področju podnebnih sprememb, določitvijo mejnikov in ciljnih vrednosti v okviru uspešnosti ter nomenklaturu kategorij ukrepov za strukturne in investicijske sklade (UL L št. 69 z dne 8. 3. 2014, str. 65), zadnjič spremenjene z Izvedbeno uredbo Komisije (EU) št. 1232/2014 z dne 18. novembra 2014 o spremembi Izvedbene uredbe Komisije (EU) št. 215/2014 zaradi prilagoditve sklicev Uredbi (EU) št. 508/2014 Evropskega parlamenta in Sveta ter o popravku Izvedbene uredbe (EU) št. 215/2014 (UL L št. 332 z dne 19. 11. 2014, str. 5);

8. Delegirane uredbe Komisije (EU) št. 480/2014 z dne 3. marca 2014 o dopolnitvi Uredbe (EU) št. 1303/2013 Evropskega parlamenta in Sveta o skupnih določbah o Evropskem skladu za regionalni razvoj, Evropskem socialnem skladu, Kohezijskem skladu, Evropskem kmetijskem skladu za razvoj podeželja in Evropskem skladu za pomorstvo in ribištvo ter o splošnih določbah o Evropskem skladu za regionalni razvoj, Evropskem socialnem skladu, Kohezijskem skladu in Evropskem skladu za pomorstvo in ribištvo (UL L št. 138 z dne 13. 5. 2014, str. 5);

9. Delegirane uredbe Komisije (EU) št. 639/2014 z dne 11. marca 2014 o dopolnitvi Uredbe (EU) št. 1307/2013 Evropskega parlamenta in Sveta o vzpostavitvi pravil za neposredna plačila kmetom v podpornih shemah v okviru skupne kmetijske politike ter o spremembi priloge X k navedeni uredbi (UL L št. 181 z dne 20. 6. 2014, str. 1);

10. Delegirane uredbe Komisije (EU) št. 640/2014 z dne 11. marca 2014 o dopolnitvi Uredbe (EU) št. 1306/2013 Evropskega parlamenta in Sveta glede integriranega administrativnega in kontrolnega sistema, pogojev za zavrnitev ali ukinitvev plačil in za upravne kazni, ki se uporabljajo za neposredna plačila, podporo za razvoj podeželja in navzkrižno skladnost (UL L št. 181 z dne 20. 6. 2014, str. 48; v nadaljnjem besedilu: Uredba 640/2014/EU);

11. Izvedbene uredbe Komisije (EU) št. 641/2014 z dne 16. junija 2014 o določitvi pravil za uporabo Uredbe (EU) št. 1307/2013 Evropskega parlamenta in Sveta o pravilih za neposredna plačila kmetom na podlagi shem podpore v okviru skupne kmetijske politike (EU) (UL L št. 181 z dne 20. 6. 2014, str. 74);

12. Delegirane uredbe Komisije (EU) št. 807/2014 z dne 11. marca 2014 o dopolnitvi Uredbe (EU) št. 1305/2013 Evropskega parlamenta in Sveta o podpori za razvoj podeželja iz Evropskega kmetijskega sklada za razvoj podeželja (EKSRP) in o uvedbi prehodnih določb (UL L št. 227 z dne 31. 7. 2014, str. 1; v nadaljnjem besedilu: Uredba 807/2014/EU);

13. Izvedbene uredbe Komisije (EU) št. 808/2014 z dne 17. julija 2014 o določitvi pravil za uporabo Uredbe (EU) št. 1305/2013 Evropskega parlamenta in Sveta o podpori za razvoj podeželja iz Evropskega kmetijskega sklada za razvoj podeželja (EKSRP) (UL L št. 227 z dne 31. 7. 2014, str. 18; v nadaljnjem besedilu: Uredba 808/2014/EU);

14. Izvedbene uredbe Komisije (EU) št. 809/2014 z dne 17. julija 2014 o pravilih za uporabo Uredbe (EU) št. 1306/2013 Evropskega parlamenta in Sveta v zvezi z integriranim administrativnim in kontrolnim sistemom, ukrepi za razvoj podeželja in navzkrižno skladnostjo (UL L št. 227 z dne 31. 7. 2014, str. 69), zadnjič spremenjene z Izvedbeno uredbo Komisije (EU) 2015/2333 z dne 14. decembra 2015 o spremembi Izvedbene uredbe Komisije (EU) št. 809/2014 o pravilih za uporabo Uredbe (EU) št. 1306/2013 Evropskega parlamenta in Sveta v zvezi z integriranim administrativnim in kontrolnim sistemom, ukrepi za razvoj podeželja in navzkrižno skladnost (UL L št. 329 z dne 15. 12. 2015, str. 1), (v nadaljnjem besedilu: Uredba 809/2014/EU);

15. Izvedbene uredbe Komisije (EU) št. 821/2014 z dne 28. julija 2014 o pravilih za uporabo Uredbe (EU) št. 1303/2013 Evropskega parlamenta in Sveta glede podrobne ureditve prenosa in upravljanja prispevkov iz programov, poročanja o finančnih instrumentih, tehničnih značilnosti ukrepov obveščanja in komuniciranja za operacije ter sistema za beleženje in shranjevanje podatkov (UL L št. 223 z dne 29. 7. 2014, str. 7);

16. Delegirane uredbe Komisije (EU) št. 907/2014 z dne 11. marca 2014 o dopolnitvi Uredbe (EU) št. 1306/2013 Evropskega parlamenta in Sveta v zvezi s plačilnimi agencijami in ostalimi organi, finančnim upravljanjem, potrditvijo obračunov, varščinami in uporabo eura (UL L št. 255 z dne 28. 8. 2014, str. 18), zadnjič popravljene s Popravkom Delegirane uredbe Komisije (EU) št. 907/2014 z dne 11. marca 2014 o dopolnitvi Uredbe (EU) št. 1306/2013 Evropskega parlamenta in Sveta v zvezi s plačilnimi agencijami in ostalimi organi, finančnim upravljanjem, potrditvijo obračunov, varščinami in uporabo eura (UL L št. 271 z dne 12. 9. 2014, str. 102);

17. Izvedbene uredbe Komisije (EU) št. 908/2014 z dne 6. avgusta 2014 o pravilih za uporabo Uredbe (EU) št. 1306/2013 Evropskega parlamenta in Sveta v zvezi s plačilnimi agencijami in drugimi organi, finančnim upravljanjem, potrjevanjem obračunov, pravili o kontrolah, varščinami in preglednostjo (UL L št. 255 z dne 28. 8. 2014, str. 59).

## 2. člen

(pomen izrazov)

Izrazi, uporabljeni v tej uredbi, imajo naslednji pomen:

1. aktiven kmet je nosilec kmetijskega gospodarstva, ki izvaja kmetijsko dejavnost v skladu s prvo alinejo prvega odstavka 6. člena Uredbe o shemah neposrednih plačil (Uradni list RS, št. 2/15, 13/15, 30/15 in 103/15), pri čemer se za določitev upravičenca uporabljajo tudi tretji do šesti odstavki 6. člena Uredbe o shemah neposrednih plačil (Uradni list RS, št. 2/15, 13/15, 30/15 in 103/15);

2. glavni posevek je kmetijska rastlina, za katero se vložijo zahtevek za plačilo za glavni posevek za ukrepe iz te uredbe na geoprostorskem obrazcu za vloge in zahteve na površino iz predpisa, ki ureja izvedbo ukrepov kmetijske politike za tekoče leto;

3. kmetijska dejavnost je kmetijska dejavnost, kot je opredeljena s predpisom, ki ureja sheme neposrednih plačil;

4. kmetijska parcela je strnjena površina zemljišča, ki jo prijavi en upravičenec in ne obsega več kot ene skupine kmetijskih rastlin iz 14. točke tega člena;

5. kmetijska površina je kmetijska površina v skladu s predpisom, ki ureja sheme neposrednih plačil;

6. lokacija izvajanja operacije oziroma zahteve je GERK znotraj območja izvajanja operacije oziroma zahteve, na katerem se ta operacija oziroma zahteva izvaja;

7. lokalne pasme domačih živali so avtohtone in tradicionalne pasme domačih živali;

8. mineralna gnojila so gnojila, kot jih določa predpis, ki ureja mineralna gnojila;

9. najožja vodovarstvena območja – državni nivo so najožja vodovarstvena območja, ki so določena z uredbami, ki urejajo vodovarstvena območja;

10. njivske površine so GERK z vrsto rabe »1100 – njive« in »1170 – jagode na njivi« za ukrep iz prve alineje 4. člena te

uredbe in GERK z vrstami rabe »1100 – njive«, »1161 – hmeljišče v premeni«, »1170 – jagode na njivi«, »1180 – trajne rastline na njivskih površinah« in »1190 – rastlinjak, ki ima vpisane jagode« za ukrep iz druge alineje 4. člena te uredbe;

11. območje izvajanja operacije oziroma zahteve je območje, na katerem se operacija oziroma zahteva izvaja; območje izvajanja operacije oziroma zahteve se lahko nanaša na območje celotne Republike Slovenije ali pa je geografsko omejeno in se nanaša le na določena območja Republike Slovenije;

12. obveznost ukrepa kmetijsko-okoljska-podnebna plačila iz prve alineje 4. člena te uredbe je izvajanje posamezne zahteve v okviru operacije tega ukrepa oziroma posamezne operacije tega ukrepa;

13. organska gnojila so gnojila, kot jih določa predpis, ki ureja varstvo voda pred onesnaževanjem z nitrati iz kmetijskih virov;

14. skupina kmetijskih rastlin je v skladu s točko (b) prvega odstavka 17. člena Uredbe 640/2014/EU skupina kmetijskih rastlin za vsako od prijavljenih površin za ukrep podpore na površino, za katero se uporabi drugačna višina pomoči ali podpore;

15. trajni nasadi so GERK z vrsto rabe »1160 – hmeljišče«, »1211 – vinograd«, »1221 – intenzivni sadovnjak«, »1222 – ekstenzivni sadovnjak« in »1230 – oljčnik«;

16. trajno travinje so GERK z vrsto rabe »1300 – trajni travnik« in »1320 – travinje z razpršenimi neupravičenimi značilnostmi«;

17. travojede živali so govedo, drobnica, kopitarji in jelenjad (damjaki, mufloni, navadni jeleni, druga rastlinojeda divjad za prirejo mesa);

18. ugotovljena površina je v skladu s 23. točko pod (b) prvega odstavka 2. člena Uredbe 640/2014/EU površina delov parcele ali parcel, ugotovljena z upravnim pregledom ali pregledom na kraju samem;

19. upravna kazen je upravna kazen iz Uredbe 1306/2013/EU, Uredbe 640/2014/EU in Uredbe 809/2014/EU in pomeni ustrezen znesek zmanjšanja, zavrnitev oziroma ukinitve plačil iz predpisa, ki ureja neposredna plačila v kmetijstvu, plačil na podlagi 28., 29., 31. in 33. člena Uredbe 1305/2013/EU (v nadaljnjem besedilu: zmanjšanje, zavrnitev oziroma ukinitve plačil);

20. vstopna površina je ugotovljena površina prvega leta obveznosti – oziroma v primeru razširitve ali nadomestitve obveznosti – ugotovljena površina leta razširitve ali nadomestitve obveznosti;

21. zahtevki je zahtevki za plačilo, ki je vložen v zbirni vlogi za tekoče leto, za ukrepe razvoja podeželja iz te uredbe, v skladu s predpisom, ki ureja izvedbo ukrepov kmetijske politike za tekoče leto.

### 3. člen

(pristojni organi in odbor za spremljanje)

(1) Organ upravljanja PRP 2014–2020 (v nadaljnjem besedilu: OU) iz drugega odstavka 65. člena Uredbe 1305/2013/EU je ministrstvo. Naloge OU opravljata ministrstvo in Agencija Republike Slovenije za kmetijske trge in razvoj podeželja (nadaljnjem besedilu: agencija).

(2) Akreditirana plačilna agencija iz drugega odstavka 65. člena Uredbe 1305/2013/EU je agencija.

(3) Certifikacijski organ iz drugega odstavka 65. člena Uredbe 1305/2013/EU je Urad Republike Slovenije za nadzor proračuna.

(4) Odbor za spremljanje iz 47. člena Uredbe 1303/2013/EU je Odbor za spremljanje Programa razvoja podeželja Republike Slovenije.

### 4. člen

(ukrepi)

Na podlagi te uredbe se izvajajo naslednji ukrepi razvoja podeželja:

- kmetijsko-okoljska-podnebna plačila (v nadaljnjem besedilu: ukrep KOPOP);
- ekološko kmetovanje (v nadaljnjem besedilu: ukrep EK);
- plačila območjem z naravnimi ali drugimi posebnimi omejitvami (v nadaljnjem besedilu: ukrep OMD).

### 5. člen

(upravičenci)

(1) Upravičenci za pridobitev plačil iz te uredbe so kmetijska gospodarstva (v nadaljnjem besedilu: KMG), ki so določena z zakonom, ki ureja kmetijstvo, in izpolnjujejo pogoje iz te uredbe.

(2) Za KMG vlaga zahtevke za plačilo za ukrepe razvoja podeželja iz te uredbe nosilec KMG, na katerega se glasi tudi odločba za ukrepe razvoja podeželja iz te uredbe.

### 6. člen

(sredstva)

(1) Ukrepi razvoja podeželja iz te uredbe se financirajo iz sredstev proračuna Republike Slovenije v višini 25 odstotkov in iz sredstev Evropskega kmetijskega sklada za razvoj podeželja v višini 75 odstotkov.

(2) Za ukrepe razvoja podeželja iz te uredbe je skupno namenjenih do 534.520.720 eurov, od katerih se namenja do:

- 203.287.386,67 eura za ukrep KOPOP, od tega se namenja do 33,6 milijona eurov za prevzete obveznosti za kmetijsko okoljske podukrepe, razen za podukrep ekološko kmetovanje, iz Programa razvoja podeželja Republike Slovenije za obdobje 2007–2013 (v nadaljnjem besedilu: PRP 2007–2013);
- 65,3 milijona eurov za ukrep EK, od tega se namenja do 6,4 milijona eurov za prevzete obveznosti za podukrep ekološko kmetovanje v okviru ukrepa kmetijsko okoljskih plačil iz PRP 2007–2013;

– 265.933.333,33 eura za ukrep OMD, od tega se namenja do 1.333.333,33 eura za prevzete obveznosti za ukrep območja z omejenimi možnostmi za kmetijsko dejavnost iz PRP 2007–2013.

(3) Skupna sredstva iz prejšnjega odstavka ne smejo biti presežena.

(4) Plačila za izvajanje ukrepov razvoja podeželja iz te uredbe se za zahtevke za te ukrepe, vložene v tekočem letu vložitev zahtevkov, izvršijo najpozneje v obdobju tekočega leta in treh naslednjih let (obdobje  $n + 3$ ) v skladu z razpoložljivimi proračunskimi sredstvi.

(5) Sredstva, zagotovljena v tekočem proračunskem letu, se namenijo za plačilo odobrenih zahtevkov za ukrepe razvoja podeželja iz te uredbe in prevzete obveznosti za ukrepe iz PRP 2007–2013 ter plačilo pritožb za te ukrepe, ki jim je bilo ugodeno.

(6) Če se sredstva, namenjena za posamezne ukrepe razvoja podeželja iz te uredbe, v tekočem letu ne porabijo v celoti, se sredstva med temi ukrepi za tekoče leto lahko preporazporedijo.

(7) Neuporabljeni sredstva iz drugega odstavka tega člena se lahko prenašajo do konca programskega obdobja do skupne višine sredstev, namenjenih ukrepom razvoja podeželja iz te uredbe za programsko obdobje 2014–2020.

### 7. člen

(sofinanciranje ukrepov razvoja podeželja)

Plačila za ukrepe razvoja podeželja iz te uredbe se ne smejo sofinancirati iz drugih javnih virov.

## II. poglavje

### KMETIJSKO-OKOLJSKA-PODNEBNA PLAČILA

#### 1. oddelek SPLOŠNE DOLOČBE

### 8. člen

(namen ukrepa)

Namen ukrepa KOPOP je vzpostaviti ravnotežje med potrebo po pridelavi hrane in varovanjem okolja ter spodbuditi KMG, da bi s kmetijskimi zemljišči gospodarila na način, ki



zmanjšuje vplive kmetovanja na okolje, prispeva k blaženju in prilagajanju podnebnim spremembam ter zagotavlja izvajanje družbeno pomembnih storitev in neblagovnih javnih dobrin.

9. člen  
(upravičenci)

Upravičenci do plačil za ukrep KOPOP so KMG, ki se vključijo v izvajanje tega ukrepa in ves čas trajanja obveznosti izpolnjujejo pogoje in zahteve iz te uredbe.

10. člen  
(vstopi v ukrep KOPOP)

(1) V ukrep KOPOP je mogoče vstopiti v letu 2016.

(2) Ne glede na določbo prejšnjega odstavka je v operacije iz 7. do 16. točke in 19. točke drugega odstavka 23. člena te uredbe mogoče vstopiti v obdobju 2016–2020 in v operacije iz 17. točke drugega odstavka 23. člena te uredbe v obdobju 2017–2020.

11. člen  
(trajanje in podaljšanje obveznosti)

(1) Obveznosti za izvajanje ukrepa KOPOP iz te uredbe trajajo pet let. Odstopanja od te obveznosti so dovoljena le v naslednjih primerih:

- prevzeta obveznost lahko preneha v skladu z drugim odstavkom 47. člena Uredbe 1305/2013/EU;
- višje sile ali izjemnih okoliščin, kot to določa 2. člen Uredbe 1306/2013/EU in so opredeljeni v prilogi 1, ki je sestavni del te uredbe.

(2) Obveznost izvajanja ukrepa KOPOP traja celotno koledarsko leto.

(3) Ne glede na določbo prejšnjega odstavka so izjeme glede koledarskega leta mogoče pri izvajanju zahtev:

- Ozelenitev njivskih površin znotraj operacij iz 1. in 11. točke drugega odstavka 23. člena te uredbe;
- Kompostiranje rastlinskih odpadkov po obiranju hmelja znotraj operacije iz 2. točke drugega odstavka 23. člena te uredbe;
- Pokritost tal čez zimo v vinogradih, kjer medvrstni prostor ni pokrit z negovano ledino znotraj operacije iz 4. točke drugega odstavka 23. člena te uredbe;
- Za GERK-e, ki so večji od 1 hektar (v nadaljnjem besedilu: ha) v tekočem letu na travniku površina strnjenelega nepokošenega pasu, ki se pokosi naslednje leto, znaša 5 do 10 % površine travnika znotraj operacij iz 5. in 6. točke drugega odstavka 23. člena te uredbe in

- Za GERK-e, velikosti najmanj 0,3 ha, v tekočem letu na travniku površina strnjenelega nepokošenega pasu, ki se pokosi naslednje leto, znaša 5 do 10 % površine travnika znotraj operacij iz 7. do 10. točke drugega odstavka 23. člena te uredbe.

(4) Po zaključku petletne obveznosti izvajanja posamezne operacije iz drugega odstavka 23. člena te uredbe je možno letno podaljšanje te obveznosti, pri čemer se lahko podaljša le celotna obveznost.

(5) Ne glede na določbo prejšnjega odstavka se zaključena petletna obveznost za izvajanje operacije iz 18. točke drugega odstavka 23. člena te uredbe lahko podaljša, le če število v to operacijo vključenih živali ni manjše od števila živali, določenega v drugem odstavku 111. člena te uredbe.

(6) Upravičenci, ki so na določenih površinah KMG izvajali ukrep KOPOP, lahko po zaključeni petletni obveznosti za izvajanje tega ukrepa te površine vključijo v podaljšanje obveznosti tudi s prenosom obveznosti na druga KMG, vključena v ukrep KOPOP v predhodnem letu.

(7) Upravičencem, ki so v izbirno zahtevo operacij iz 1. do 11. točke drugega odstavka 23. člena te uredbe vstopili pozneje kot v obvezno zahtevo oziroma zahtevi teh operacij, obveznost za izvajanje te izbirne zahteve preneha istočasno kot obveznost za izvajanje obvezne zahteve oziroma obveznih zahtev.

(8) Če upravičenci v obdobju trajanja obveznosti izvajanja ukrepa KOPOP vstopijo v ukrep EK, obveznost izvajanja ope-

racij ukrepa KOPOP, pri katerih kombinacija med ukrepoma KOPOP in EK ni dovoljena, preneha brez dolžnosti vračila že prejetih sredstev za izvajanje teh operacij.

12. člen  
(prenos obveznosti na drugo KMG)

KMG, ki je v preteklem letu uveljavljalo zahtevke za ukrep KOPOP na določenih površinah KMG, v tekočem letu pa na teh površinah ta ukrep izvaja drugo KMG, mora obvezno sporočiti podatke o teh površinah na obrazcu zmanjšanja ali prenosa površin, vključenih v ukrep KOPOP oziroma EK v predhodnem letu, za tekoče leto iz predpisa, ki ureja izvedbo ukrepov kmetijske politike za tekoče leto.

13. člen  
(velikost površine)

Najmanjša površina kmetijske parcele za izvajanje posamezne zahteve v okviru operacij ukrepa KOPOP je 0,1 ha, na KMG pa mora biti v posamezno zahtevo v okviru operacij ukrepa KOPOP vključenih najmanj 0,3 ha kmetijskih površin, razen če za posamezne operacije v tej uredbi ni določeno drugače.

14. člen  
(sprememba površine, vključene v obveznost)

(1) V skladu s prvim odstavkom 47. člena Uredbe 1305/2013/EU se lahko obseg površine, vključene v obveznost iz prvega odstavka 11. člena te uredbe, med leti spreminja za največ deset odstotkov glede na vstopno površino.

(2) Ne glede na določbo prejšnjega odstavka se obseg obveznosti v obdobju trajanja obveznosti iz prvega odstavka 11. člena te uredbe ne spreminja, razen v primeru višje sile ali izjemnih okoliščin iz priloge 1 te uredbe.

15. člen  
(povečanje površin, vključenih v obveznost)

(1) V skladu s 15. členom Uredbe 807/2014/EU se obseg površin KMG v obdobju trajanja obveznosti iz prvega odstavka 11. člena lahko poveča. Zaradi povečanja površin KMG se lahko obstoječa obveznost razširi, pri čemer se upošteva čas trajanja obstoječe obveznosti ali pa se lahko obstoječa obveznost nadomesti z novo petletno obveznostjo. Enako velja v primerih, kadar se v okviru KMG poveča površina za katero je prevzeta obveznost.

(2) Upravičenec lahko površine, vključene v obveznost iz prvega odstavka 11. člena te uredbe, poveča za več kot deset odstotkov, vendar največ za 20 odstotkov oziroma dva ha, glede na vstopno površino, pri čemer se upošteva dovoljen obseg povečanja površin, ki je ugodnejši za upravičenca, njegova obveznost iz prvega leta petletne obveznosti pa se nadaljuje.

(3) Ne glede na določbo prejšnjega odstavka upravičenec lahko površine, vključene v obveznost iz prvega odstavka 11. člena te uredbe, poveča za več kot 20 odstotkov oziroma dva ha glede na vstopno površino, pri čemer se obstoječa obveznost nadomesti z novo petletno obveznostjo za celoten obseg površin, ki vključuje obstoječe in povečane površine.

(4) Upravičenec lahko nadomesti obstoječo obveznost z novo petletno obveznostjo v letu 2016. Obveznosti operacij, v katere je mogoče v skladu z drugim odstavkom 10. člena te uredbe vstopiti v obdobju 2016–2020 ali 2017–2020, je mogoče nadomestiti z novo petletno obveznostjo v katerem koli letu trajanja obveznosti.

16. člen  
(kombinacije)

(1) Na isti površini se lahko izvaja več operacij oziroma zahtev ukrepa KOPOP iz te uredbe.

(2) Kombinacije iz prejšnjega odstavka so določene v prilogi 2, ki je sestavni del te uredbe.

(3) Najvišji zneski plačil na ha zemljišč upravičenca, ki jih je mogoče pridobiti s kombinacijo zahtev iz prejšnjega odstavka, znašajo:

- njivske površine: 600 eurov na ha letno;
- trajni nasadi: 900 eurov na ha letno;
- druge vrste rabe (trajno travinje, mejice): 450 eurov na ha letno.

#### 17. člen

(zamenjave)

Med trajanjem obveznosti ukrepa KOPOP iz te uredbe zamenjava ene operacije oziroma zahteve z drugo operacijo oziroma zahtevo ni dovoljena.

#### 18. člen

(zavrnitev zahtevka)

Če upravičenci pri zahtevah ukrepa KOPOP iz te uredbe, ki jih je treba izvajati na celem GERK, vložijo zahtevke za del GERK, se zahtevke za ta GERK zavrne.

#### 19. člen

(grafične evidence)

(1) Za namene izvajanja upravnih pregledov ukrepa KOPOP iz te uredbe se v digitalni grafični obliki v skladu s predpisom, ki ureja izvedbo ukrepov kmetijske politike za tekoče leto, uporabljajo:

1. grafična evidenca strmin – S50 (v nadaljnjem besedilu: evidenca S50);

2. evidenca območij grbinastih travnikov – GRB (v nadaljnjem besedilu: evidenca GRB);

3. evidenca ekološko pomembnih območij posebnih travniških habitatov, ki vključuje območja Boč – Haloze – Donačka gora in Haloze – vinorodne – HAB1\_01\_06 (v nadaljnjem besedilu: evidenca HAB1\_01\_06);

4. evidenca ekološko pomembnih območij posebnih travniških habitatov, ki vključuje območja Drava, Goričko, Mura in osrednje Slovenske gorice – HAB1\_10\_06 (v nadaljnjem besedilu: evidenca HAB1\_10\_06);

5. evidenca ekološko pomembnih območij posebnih travniških habitatov, ki vključuje območja Bela krajina, Bohor, Dobljčica, Dravinja s pritoki, Krakovski gozd – Šentjernejsko polje, Ličenca pri Poljčanah, Ljubljansko barje, Marindol, Notranjski trikotnik, Pregara – travišča, Reka, Sava Medvode – Kresnice, Trnovski gozd – Nanos, Vrbinja – HAB1\_30\_06 (v nadaljnjem besedilu: evidenca HAB1\_30\_06);

6. evidenca ekološko pomembnih območij posebnih travniških habitatov, ki vključuje ekološko pomembna območja posebnih travniških habitatov, ki niso območja iz 3., 4. in 5. točke tega odstavka – HAB2 (v nadaljnjem besedilu: evidenca HAB2);

7. evidenca ekološko pomembnih območij travniških habitatov metuljev, ki vključuje območja Cerovec, dolina Vipave, Dravinja s pritoki, Goričko, Haloze – vinorodne, Javorniki – Snežnik, Libanja, Ličenca pri Poljčanah, Ljubljansko barje, Mura, Notranjski trikotnik, osrednje Slovenske gorice, Reka, Trnovski gozd – Nanos, Volčke – MET1 (v nadaljnjem besedilu: evidenca MET1);

8. evidenca ekološko pomembnih območij travniških habitatov metuljev, ki vključuje ekološko pomembna območja travniških habitatov metuljev, ki niso območja iz prejšnje točke – MET2 (v nadaljnjem besedilu: evidenca MET2);

9. evidenca območij pojavljanja ptic vlažnih ekstenzivnih travnikov, ki vključuje območja dolina Reke, Ljubljansko barje, Planinsko polje, Snežnik – Pivka – VTR1 (v nadaljnjem besedilu: evidenca VTR1);

10. evidenca območij pojavljanja ptic vlažnih ekstenzivnih travnikov, ki vključuje območja pojavljanja ptic vlažnih ekstenzivnih travnikov, ki niso območja iz prejšnje točke – VTR2 (v nadaljnjem besedilu: evidenca VTR2);

11. evidenca ekološko pomembnih območij steljnikov, ki vključuje območje Ljubljanskega barja – STE1 (v nadaljnjem besedilu: evidenca STE1);

12. evidenca ekološko pomembnih območij steljnikov, ki vključuje ekološko pomembna območja steljnikov, ki niso območja iz prejšnje točke – STE2 (v nadaljnjem besedilu: evidenca STE2);

13. evidenca najožjih vodovarstvenih območij – državni nivo – VVO\_I\_DR (v nadaljnjem besedilu: evidenca VVO\_I\_DR);

14. evidenca prispevnih območij vodnih teles površinskih voda in vodnih teles podzemne vode iz Načrta upravljanja voda, ki vključuje območje Dravske kotline – NUV-D (v nadaljnjem besedilu: evidenca NUV-D);

15. evidenca prispevnih območij vodnih teles površinskih voda in vodnih teles podzemne vode iz Načrta upravljanja voda, ki vključuje druga območja, ki niso območja iz prejšnje točke – NUV-O (v nadaljnjem besedilu: evidenca NUV-O);

16. evidenca območja pojavljanja medveda in volka, ki se nanaša na izvajanje zahteve iz 100. člena te uredbe – MV1 (v nadaljnjem besedilu: evidenca MV1);

17. evidenca območja pojavljanja medveda in volka, ki se nanaša na izvajanje zahtev iz 101. in 102. člena te uredbe – MV2 (v nadaljnjem besedilu: evidenca MV2);

18. evidenca območij mejic na Naturi 2000 – MEJ (v nadaljnjem besedilu: evidenca MEJ).

(2) Grafična evidenca strmin iz 1. točke prejšnjega odstavka, ki jo agenciji posreduje ministrstvo, vsebuje podatke o površinah z nagibom 50 odstotkov ali več. Nagib se izračuna na podlagi digitalnega modela višin 5 x 5 m, ki ga ministrstvu posreduje Geodetska uprava Republike Slovenije. Pri navajanju površin strmih travnikov grafična evidenca strmin vsebuje dejansko velikost površine preseka v arih.

(3) Evidence iz 2. do 12. točke in 18. točke prvega odstavka tega člena ministrstvu posreduje Zavod Republike Slovenije za varstvo narave.

(4) Evidence iz 13. do 15. točke prvega odstavka tega člena ministrstvu posreduje Agencija Republike Slovenije za okolje (v nadaljnjem besedilu: ARSO).

(5) Evidence iz 16. in 17. točke prvega odstavka tega člena ministrstvu posreduje Zavod za gozdove Slovenije.

(6) Če GERK leži datumsko v dveh različnih območjih iz evidenc iz 3. do 6. točke prvega odstavka tega člena, se za cel GERK upošteva, da leži v območju iz evidence, ki se nanaša na kasnejši datum.

(7) Pri navajanju površin sloja iz evidence VVO\_I\_DR se prikazuje dejanska površina v sloju oziroma površina preseka, pri čemer mora biti površina preseka med GERK in tem slojem vsaj en ar.

(8) Pri navajanju površin sloja iz evidence NUV-D in evidence NUV-O se prikazuje celotna upravičena površina GERK, če vsaj en ar GERK leži v enem izmed območij iz evidence NUV-D in evidence NUV-O.

(9) Vpogled v evidence iz prvega odstavka tega člena je mogoč na spletnih straneh ministrstva.

## 2. oddelek

### POGOJI UPRAVIČENOSTI

#### 20. člen

(pogoji upravičenosti)

(1) Upravičenci morajo ob vstopu v ukrep KOPOP iz te uredbe izpolnjevati naslednje pogoje upravičenosti:

– imeti najmanj en ha kmetijskih površin na KMG;

– KMG mora biti vpisan v register kmetijskih gospodarstev (v nadaljnjem besedilu: RKG);

– imeti opravljen šesturni program predhodnega usposabljanja s področja kmetijsko okoljskih in kmetijsko podnebnih vsebin iz predpisa, ki ureja ukrepe prenosa znanja in svetovanja iz PRP 2014–2020 (v nadaljnjem besedilu: predhodno usposabljanje);

– imeti izdelan program aktivnosti kmetijskega gospodarstva (v nadaljnjem besedilu: program aktivnosti), ki je elektronski dokument, pripravljen v okviru svetovalne storitve.

(2) Šteje se, da je pogoj iz tretje alineje prejšnjega odstavka izpolnjen, če je za KMG ali kmetijsko gospodarstvo planina (v nadaljnjem besedilu: KMG – planina) do 5. maja tekočega leta predhodno usposabljanje opravljeno v skladu s predpisom, ki ureja ukrepe prenosa znanja in svetovanja iz PRP 2014–2020.

(3) Predhodno usposabljanje iz prejšnjega odstavka se opravi enkrat, in sicer pred prvim vstopom v ukrep KOPOP iz te uredbe.

(4) Agencija za opravljeno predhodno usposabljanje iz drugega odstavka tega člena iz evidence o izobraževanju in usposabljanju za potrebe kmetijstva in razvoja podeželja (v nadaljnjem besedilu: evidenca izobraževanja) najpozneje en dan pred rokom za oddajo zbirne vloge za tekoče leto iz predpisa, ki ureja izvedbo ukrepov kmetijske politike za tekoče leto (v nadaljnjem besedilu: zbirna vloga), prevzame naslednja podatka o opravljenem predhodnem usposabljanju za zadevni KMG:

- številko KMG-MID in
- število opravljenih ur predhodnega usposabljanja.

#### 21. člen

##### (program aktivnosti)

(1) Program aktivnosti iz četrte alineje prvega odstavka prejšnjega člena vsebuje najmanj podatke o:

1. KMG;
  2. nosilcu KMG;
  3. zemljiščih in živalih;
  4. izbranih operacijah oziroma zahtevah iz 23. člena te uredbe;
  5. zasnovi kolobarja, če KMG izbere zahtevo iz 26. člena te uredbe;
  6. analizi tal in gnojilnem načrtu, če se na KMG uporabljajo mineralna gnojila;
  7. vodenju evidence uporabe organskih in mineralnih gnojil na KMG;
  8. načrtu ureditve pašnika in paše, če KMG izbere zahteve v okviru operacije iz prvega odstavka 99. člena te uredbe.
- (2) Program aktivnosti KMG – planine mora poleg podatkov iz 1. do 4. točke ter 6. in 7. točke prejšnjega odstavka vsebovati tudi podatke o načrtu ureditve pašnika in paše iz 8. točke prejšnjega odstavka, če se KMG – planina vključi v izvajanje operacije iz 104. člena te uredbe.

(3) Program aktivnosti mora biti izdelan najpozneje na dan oddaje zbirne vloge. Z oddajo zbirne vloge se zaključijo tudi izdelava programa aktivnosti.

(4) Upravičenec mora program aktivnosti dopolniti, če:

- v letih po vstopu v ukrep KOPOP razširi obveznost na nove operacije oziroma zahteve iz 23. člena te uredbe;
- pridobi nove GERK.

(5) Če je upravičenec vključen tudi v izvajanje ukrepa EK iz te uredbe, se pripravi skupen program aktivnosti za ukrep KOPOP in ukrep EK.

(6) Analizo tal in gnojilni načrt iz 6. točke prvega odstavka tega člena je treba izdelati pred izdelavo programa aktivnosti za vse GERK, na katerih se bodo uporabljala mineralna gnojila. Če se bodo uporabljala le organska gnojila, je treba voditi evidenco o uporabi organskih in mineralnih gnojil, analiza tal in gnojilni načrt pa nista potrebna. Analiza tal se mora izdelati za naslednje parametre: P, K in organska snov. Za trajno travnjo analiza tal na organsko snov ni potrebna. Gnojilni načrt je lahko petleten, če vključuje vse kmetijske rastline za obdobje veljavnosti tega načrta.

(7) Ne glede na določbo prejšnjega odstavka analize tal in gnojilnega načrta ni treba izdelati tistim KMG, ki se vključijo le v izvajanje operacij iz 7. do 10. točke drugega odstavka 23. člena te uredbe.

(8) Na analizi tal iz šestega odstavka tega člena morajo biti navedeni vsi GERK, za katere je ta analiza izdelana. Iz

analize tal morata biti razvidna podatka, kdo je izdelal analizo tal in datum izdelave analize tal. Če na analizah tal niso navedeni GERK in potrebni parametri iz šestega odstavka tega člena, jih je treba ustrezno dopolniti. Manjkajoče GERK na analizah tal lahko dopiše kmetijska svetovalna služba, manjkajoče parametre pa lahko dopolni le laboratorij, ki je izdelal prvotno analizo tal.

(9) Gnojilni načrt iz šestega odstavka tega člena je treba izdelati na podlagi veljavne analize tal, ki ni starejša od petih let. Kot še veljaven datum izdelave analize tal se upošteva za leto:

- 2016: 1. januar 2011;
- 2017: 1. januar 2012;
- 2018: 1. januar 2013;
- 2019: 1. januar 2014;
- 2020: 1. januar 2015.

(10) »Navodila za odvzem vzorcev tal, namenjenih za kemijsko analizo«, ki so pripomoček pri jemanju vzorcev tal za analizo, so dostopna na spletnih straneh ministrstva, agencije in kmetijske svetovalne službe.

(11) Načrt ureditve pašnika in paše iz 8. točke prvega odstavka tega člena vsebuje najmanj podatke o:

1. pašniku;
2. površinah v uporabi;
3. številu čredink;
4. številu živali na paši;
5. številu pastirjev;
6. obdobju paše;
7. povprečni obtežbi z glavami velike živine (v nadaljnjem besedilu: GVŽ).

(12) Načrt ureditve pašnika in paše iz prejšnjega odstavka se pripravi na obrazcu, ki je dostopen na spletnih straneh ministrstva, agencije in kmetijske svetovalne službe.

(13) V fazi izdelave programa aktivnosti in oddaje zbirne vloge se poleg podatkov o površinah prek RKG preverjajo tudi naslednji podatki o trajnih nasadih:

- gostota;
- zatravljenost;
- terasiranost;
- nagib;
- vinorodna dežela.

(14) Na podlagi programa aktivnosti agencija izvede upravni pregled glede:

- ustreznosti zasnove petletnega kolobarja pri zahtevi iz 26. člena te uredbe;
- vodenja evidenc uporabe organskih in mineralnih gnojil na KMG;
- veljavnosti analiz tal in gnojilnih načrtov za KMG, ki uporabljajo mineralna gnojila;
- načrta ureditve pašnika in paše v okviru operacije iz prvega odstavka 99. člena in operacije iz 104. člena te uredbe.

### 3. oddelek SPLOŠNI POGOJI

#### 22. člen

##### (splošni pogoji)

(1) Upravičenci morajo pri izvajanju ukrepa KOPOP izpolnjevati naslednje splošne pogoje:

- imeti morajo opravljen štiriurni program usposabljanja letno iz predpisa, ki ureja ukrepe prenosa znanja in svetovanja iz PRP 2014–2020 (v nadaljnjem besedilu: redno usposabljanje);
- v prvih treh letih trajanja obveznosti iz prvega odstavka 11. člena te uredbe morajo najmanj enkrat uporabiti storitev svetovanja iz predpisa, ki ureja ukrepe prenosa znanja in svetovanja iz PRP 2014–2020;
- ves čas trajanja obveznosti morajo voditi evidenco o vseh delovnih opravilih, ki se izvajajo pri operacijah iz drugega odstavka 23. člena te uredbe, na obrazcih evidenc o delovnih opravilih, ki so dostopni na spletnih straneh ministrstva in agencije;
- ne smejo uporabljati blata iz komunalnih čistilnih naprav.



(2) Šteje se, da je pogoj iz prve alineje prejšnjega odstavka izpolnjen, če je za KMG ali KMG – planina do 20. decembra tekočega leta redno usposabljanje opravljeno v skladu s predpisom, ki ureja ukrepe prenosa znanja in svetovanja iz PRP 2014–2020.

(3) Agencija za opravljeno redno usposabljanje iz prejšnjega odstavka iz evidence izobraževanja 1. februarja naslednjega leta prevzame naslednja podatka o opravljenem rednem usposabljanju za zadevno KMG:

- številko KMG-MID in
- število opravljenih ur rednega usposabljanja.

(4) Če je v prvih treh letih izvajanja obveznosti ukrepa KOPOP za KMG ali KMG – planina uporabljena storitev svetovanja iz predpisa, ki ureja ukrepe prenosa znanja in svetovanja iz PRP 2014–2020, se to šteje kot izpolnitev pogoja iz druge alineje prvega odstavka tega člena za obdobje trajanja obveznosti iz prvega odstavka 11. člena te uredbe.

(5) Agencija za uporabnike storitev svetovanja iz prejšnjega odstavka iz evidence izobraževanja 1. februarja naslednjega leta za zadevno KMG prevzame podatek o številki KMG-MID.

(6) Če se upravičenci, ki so vključeni v izvajanje ukrepa KOPOP, vključijo v izvajanje ukrepa EK iz te uredbe, mora biti za KMG:

- opravljeno tudi usposabljanje iz prve alineje 131. člena te uredbe;
- izdelan individualni načrt preusmeritve KMG iz konvencionalne v ekološko pridelavo (v nadaljnjem besedilu: individualni načrt preusmeritve KMG) iz druge alineje 131. člena te uredbe, če prvič vstopajo v kontrolo ekološkega kmetovanja;
- najmanj enkrat v obdobju trajanja obveznosti uporabljena storitev svetovanja iz tretje alineje 131. člena te uredbe.

(7) Evidence o delovnih opravilih iz tretje alineje prvega odstavka tega člena vključujejo evidence o delovnih opravilih za:

1. njivske površine za operacije iz 1., 11. in 19. točke drugega odstavka 23. člena te uredbe;
2. hmeljišča za operaciji iz 2. in 19. točke drugega odstavka 23. člena te uredbe;
3. intenzivne sadovnjake in oljčnike za operaciji iz 3. in 19. točke drugega odstavka 23. člena te uredbe;
4. vinograde za operaciji iz 4. in 19. točke drugega odstavka 23. člena te uredbe;
5. trajno travinje oziroma pašnike za operacije iz 5. do 10. točke in 12. do 15. točke drugega odstavka 23. člena te uredbe;
6. visokodebelne travniške sadovnjake za operacijo iz 16. točke drugega odstavka 23. člena te uredbe;
7. meje za operacijo iz 17. točke drugega odstavka 23. člena te uredbe;
8. rejo lokalnih pasem za operacijo iz 18. točke drugega odstavka 23. člena te uredbe.

(8) Ne glede na določbo tretje alineje prvega odstavka tega člena mora KMG v primeru uporabe gnojil in fitofarmaceutskih sredstev voditi tudi podatke o nabavi, porabi, oddaji, prejemu in zalogi posameznih vrst gnojil in fitofarmaceutskih sredstev za vse površine KMG. KMG popiše tudi izhodiščno stanje zalog posameznih vrst gnojil in fitofarmaceutskih sredstev po stanju na dan oddaje zbirne vloge. Te evidence se morajo nepretrgoma voditi v obdobju trajanja obveznosti iz prvega odstavka 11. člena te uredbe.

(9) Podatki iz prejšnjega odstavka se vodijo na obrazcu evidence o uporabi gnojil na kmetijskem gospodarstvu – zbirnik za vse površine KMG in obrazcu evidence o uporabi fitofarmaceutskih sredstev na kmetijskem gospodarstvu – zbirnik za vse površine KMG, ki sta dostopna na spletnih straneh ministrstva in agencije.

(10) Izpolnjevanje pogojev iz prvega odstavka tega člena se preverja z upravnim pregledom in pregledom na kraju samem. Z upravnim pregledom se z uporabo evidence izobraževanja preverjajo podatki o opravljenih programih usposabljanja in o uporabljeni storitvi svetovanja. S pregledom na

kraju samem se preverjajo evidence iz sedmega in devetega odstavka tega člena ter evidence iz drugega in šestega odstavka 146. člena te uredbe. Uporaba blata iz komunalnih čistilnih naprav se preveri z upravnim pregledom prek evidence okoljevarstvenih dovoljenj za uporabo blata iz komunalnih čistilnih naprav v kmetijstvu, ki jo agenciji posreduje ARSO.

#### 4. oddelek OPERACIJE

##### 1. pododdelek Operacije

##### 23. člen (operacije)

(1) Ukrep KOPOP se izvaja v okviru operacij, ki vključujejo obvezne oziroma izbirne zahteve.

(2) Operacije iz prejšnjega odstavka so naslednje:

1. Poljedelstvo in zelenjadarstvo;
2. Hmeljarstvo;
3. Sadjarstvo;
4. Vinogradništvo;
5. Trajno travinje I;
6. Trajno travinje II;
7. Posebni traviščni habitati;
8. Traviščni habitati metuljev;
9. Habitati ptic vlažnih ekstenzivnih travnikov;
10. Steljniki;
11. Vodni viri;
12. Ohranjanje habitatov strmih travnikov;
13. Grbinasti travniki;
14. Reja domačih živali na območju pojavljanja velikih zveri;
15. Planinska paša;
16. Visokodebelni travniški sadovnjaki;
17. Ohranjanje mejic;
18. Reja lokalnih pasem, ki jim grozi prenehanje reje;
19. Ohranjanje rastlinskih genskih virov, ki jim grozi genska erozija.

(3) Operacije iz 1. do 11. točke prejšnjega odstavka vključujejo obvezne in izbirne zahteve. V okviru teh operacij mora upravičenec poleg izpolnjevanja splošnih pogojev iz prejšnjega člena izvajati vse obvezne zahteve, lahko pa izbere tudi eno ali več izbirnih zahtev v okviru posamezne operacije. Upravičenec lahko izbere tudi več operacij ukrepa KOPOP.

(4) Operacije iz 12. in 13. točke ter iz 16. do 18. točke drugega odstavka tega člena predstavljajo samostojne zahteve. Če se upravičenec odloči za izvajanje teh operacij, mora izpolnjevati splošne pogoje iz prejšnjega člena, izbere pa lahko eno ali več operacij oziroma zahtev.

(5) Operacija iz 14. točke drugega odstavka tega člena se izvaja v treh zahtevah. Če se upravičenec odloči za izvajanje te operacije, lahko izbere eno ali več teh zahtev znotraj te operacije, prav tako pa mora izpolnjevati splošne pogoje iz prejšnjega člena.

(6) Operacija iz 15. točke drugega odstavka tega člena se izvaja v dveh zahtevah. Če se upravičenec odloči za izvajanje te operacije, lahko izbere eno od zahtev znotraj te operacije, prav tako pa mora izpolnjevati splošne pogoje iz prejšnjega člena.

(7) Operacija iz 19. točke drugega odstavka tega člena se izvaja v dveh zahtevah. Če se upravičenec odloči za izvajanje te operacije, lahko izbere eno ali obe zahtevi znotraj te operacije, prav tako pa mora izpolnjevati splošne pogoje iz prejšnjega člena.

(8) Upravičenci, katerih površine ležijo na ekološko pomembnih območjih posebnih traviščnih habitatov, traviščnih habitatov metuljev, območjih pojavljanja ptic vlažnih ekstenzivnih travnikov ali ekološko pomembnih območjih steljnikov

iz priloge 3, ki je sestavni del te uredbe, se lahko vključijo v operacijo iz 5. točke in operacijo iz 6. točke drugega odstavka tega člena le, če se hkrati vključijo tudi v izvajanje vsaj ene izmed operacij iz 7. do 10. točke drugega odstavka tega člena z najmanj 20 odstotki površin trajnega travinja, ki ležijo znotraj območij iz tega odstavka. Če je presek GERK s posameznim območjem iz priloge 3 te uredbe deset arov ali več, se šteje, da je cel GERK znotraj tega območja.

(9) Upravičenci, katerih površine ležijo na prispevnih območjih vodnih teles površinskih voda in območjih vodnih teles podzemne vode iz Načrta upravljanja voda iz priloge 4, ki je sestavni del te uredbe, se v izvajanje operacije iz 1. točke drugega odstavka tega člena lahko vključijo le, če se hkrati vključijo tudi v izvajanje operacije iz 11. točke drugega odstavka tega člena z najmanj 30 odstotki njivskih površin na območju Dravske kotline in najmanj 20 odstotki njivskih površin na drugih območjih iz Načrta upravljanja voda. Upravičenci, katerih površine najožjih vodovarstvenih območij – državni nivo iz priloge 5, ki je sestavni del te uredbe (v nadaljnjem besedilu: VVO\_I\_DR), ležijo na območjih iz prvega stavka tega odstavka iz Načrta upravljanja voda v obsegu najmanj en ar, se lahko v operacijo iz 1. točke drugega odstavka tega člena vključijo brez pogojevanja vključitve v operacijo iz 11. točke drugega odstavka tega člena.

(10) Če se upravičenci vključijo le v izvajanje operacije iz 11. točke drugega odstavka tega člena, morajo to operacijo na območju Dravske kotline iz Načrta upravljanja voda izvajati na najmanj 30 odstotkih njivskih površin, na drugih območjih iz Načrta upravljanja voda pa na najmanj 20 odstotkih njivskih površin.

(11) Ne glede na določbe devetega in desetega odstavka tega člena je treba zahtevo Uporaba samo fitofarmaceutskih sredstev, ki so dovoljena na najožjih vodovarstvenih območjih znotraj operacije iz 11. točke drugega odstavka tega člena izvajati na vseh njivskih površinah, ki ležijo na območjih iz priloge 4 te uredbe.

(12) Če leži vsaj en ar površine na območjih iz priloge 4 te uredbe, se zahteva iz operacije iz 11. točke drugega odstavka tega člena izvaja na celotni površini GERK. V primeru kombinacije območja Dravske kotline in drugih območij iz priloge 4 te uredbe se izpolnjevanje zahteve obravnava ločeno, tako da mora KMG izpolniti pogoj glede 30 odstotkov vključenih površin na območju Dravske kotline in pogoj glede 20 odstotkov vključenih površin na ostalih območjih. Če upravičenec na isti površini izvaja dve različni zahtevi iz operacije iz 11. točke drugega odstavka tega člena, se površina za izpolnjevanje pogoja glede 30- ali 20-odstotnega deleža površin šteje enkrat.

(13) Deleži vključenosti v posamezne zahteve operacij iz osmega do desetega odstavka tega člena se preverjajo z upravnim pregledom ob oddaji zahtevka iz 153. člena te uredbe.

(14) Izvajanje operacij iz drugega odstavka tega člena se preverja z upravnimi pregledi in pregledi na kraju samem v skladu s 74. členom Uredbe 1306/2013/EU.

## 2. pododdelek

### Operacija Poljedelstvo in zelenjadarstvo

#### 24. člen

##### (vrsta rabe GERK)

Operacija Poljedelstvo in zelenjadarstvo iz 1. točke drugega odstavka prejšnjega člena (v nadaljnjem besedilu: operacija Poljedelstvo in zelenjadarstvo) se izvaja na GERK z vrstama rabe »1100 – njive« in »1170 – jagode na njivi«, določenima v skladu s predpisom, ki ureja register kmetijskih gospodarstev.

#### 25. člen

##### (obvezni zahtevi in izbirne zahteve)

(1) Operacija Poljedelstvo in zelenjadarstvo vključuje obvezni zahtevi in izbirne zahteve. Upravičenci morajo izvajati obvezni zahtevi, lahko pa izberejo tudi eno ali več izbirnih zahtev te operacije.

(2) Obvezni zahtevi iz prejšnjega odstavka sta:

– POZ\_KOL: Petletni kolobar (v nadaljnjem besedilu: POZ\_KOL);

– POZ\_NMIN: Nmin analiza (v nadaljnjem besedilu: POZ\_NMIN).

(3) Izbirne zahteve iz prvega odstavka tega člena so:

1. POZ\_NIZI: Gnojenje z organskimi gnojili z nizkimi izpusti v zrak (v nadaljnjem besedilu: POZ\_NIZI);

2. POZ\_POD: Setev rastlin za podor (zeleno gnojenje) (v nadaljnjem besedilu: POZ\_POD);

3. POZ\_FFSM: Uporaba protiinsektnih mrež (v nadaljnjem besedilu: POZ\_FFSM);

4. POZ\_FFSV: Uporaba samo fitofarmaceutskih sredstev, ki so dovoljena na najožjih vodovarstvenih območjih (v nadaljnjem besedilu: POZ\_FFSV);

5. POZ\_MEHZ: Uporaba zastirk ali mehansko zatiranje plevelov (v nadaljnjem besedilu: POZ\_MEHZ);

6. POZ\_KONZ: Konzervirajoča obdelava tal (v nadaljnjem besedilu: POZ\_KONZ);

7. POZ\_ZEL: Ozelenitev njivskih površin (v nadaljnjem besedilu: POZ\_ZEL);

8. POZ\_NEP: Neprezimni medonosni posevki (v nadaljnjem besedilu: POZ\_NEP).

(4) Izbirne zahteve iz prejšnjega odstavka je treba izvajati na isti kmetijski površini kot obvezni zahtevi iz drugega odstavka tega člena, in sicer v enakem ali manjšem obsegu kot obvezni zahtevi.

#### 26. člen

##### (obvezna zahteva POZ\_KOL)

(1) V okviru obvezne zahteve POZ\_KOL morajo biti kot glavni posevek v petletni kolobar vključene najmanj tri različne kmetijske rastline, pri čemer:

1. so žita lahko v kolobarju največ trikrat;

2. je koruza lahko v kolobarju največ trikrat, vendar nikoli zaporedoma;

3. naknadni posevki ne predstavljajo ene od treh različnih kmetijskih rastlin, ki morajo biti vključene v petletni kolobar;

4. morebitna zamenjava kmetijskih rastlin v kolobarju ne sme poslabšati kolobarja in negativno vplivati na okolje oziroma zmanjšati učinkovitosti izvajanja zahteve;

5. so zelenjadnice v petletni kolobar lahko vključene vsako leto, pri čemer morajo biti v ta kolobar vključene najmanj tri različne zelenjadnice kot glavni posevek;

6. so njivska zelišča v petletni kolobar lahko vključena vsako leto, pri čemer morajo biti v ta kolobar vključena najmanj tri različna njivska zelišča kot glavni posevek;

7. je praha na GERK z vrsto rabe »1100 – njive« lahko del kolobarja, vendar zanjo plačila za izvajanje obvezne zahteve POZ\_KOL ni mogoče uveljavljati;

8. so kmetijske rastline, ki so upravičene do plačil iz predpisa, ki ureja sheme neposrednih plačil, vendar zanje ni možno uveljavljati plačila za obvezno zahtevo POZ\_KOL, lahko sestavni del kolobarja, vendar upravičenec za njih ne pridobi plačila;

9. se jare in ozimne kmetijske rastline štejejo kot ena kmetijska rastlina v kolobarju;

10. se različni posevki koruze (koruza za zrnje, silažna koruza in sladka koruza) štejejo kot ena kmetijska rastlina v kolobarju;

11. so trava in travno deteljne mešanice v kolobar lahko vključene največ trikrat, pri čemer se različne vrste trav in travno deteljnih mešanic štejejo kot ena kmetijska rastlina v kolobarju;

12. morata biti zasnova kolobarja in kmetijska rastlina, ki sta navedeni na zbirni vlogi, skladni s stanjem v naravi.

(2) Praha in kmetijske rastline iz 7. in 8. točke prejšnjega odstavka so določene v prilogi 6, ki je sestavni del te uredbe.

(3) Za obvezno zahtevo POZ\_KOL velja, da:

– mora biti za vsako poljino petletni kolobar zasnovan že ob vstopu v operacijo Poljedelstvo in zelenjadarstvo;



– se mora vsako leto izvajati na vseh njivskih površinah, katerih velikost je večja ali enaka 0,1 ha;

– se lokacija izvajanja zahteve v obdobju trajanja obveznosti iz 11. člena te uredbe ne sme spreminjati;

– se izvaja na območju celotne Republike Slovenije;

– obtežba z živino ni relevantna.

(4) Plačilo za izvajanje obvezne zahteve POZ\_KOL se lahko uveljavlja za kmetijske rastline iz priloge 6 te uredbe.

(5) Z upravnim pregledom se preverijo:

– zasnova kolobarja (za vsako poljino) prek programa aktivnosti;

– ustreznost skupine kmetijskih rastlin za kolobar prek zbirne vloge;

– letno sledenje vrstenja koruze;

– ustreznost kolobarja po petih letih izvajanja obvezne zahteve POZ\_KOL.

(6) Za upravni pregled se uporabijo:

– RKG;

– zbirna vloga;

– podatki o GERK.

(7) S pregledom na kraju samem se izvedejo:

– popis dejanskega stanja površin;

– popis kmetijske rastline oziroma skupine kmetijskih rastlin na površini;

– pregled evidenc iz sedmega in devetega odstavka 22. člena ter drugega in šestega odstavka 146. člena te uredbe.

(8) Višina plačila za izvajanje obvezne zahteve POZ\_KOL znaša 114,78 eura na ha letno.

(9) Prezimni posevek, za katerega se uveljavlja plačilo za izbirno zahtevo POZ\_ZEL iz 34. člena te uredbe ali plačilo za obvezno zahtevo VOD\_ZEL iz 90. člena te uredbe za preteklo leto, se v tekočem letu lahko vključi v obvezno zahtevo POZ\_KOL, vendar do plačila za to zahtevo v tem letu ni upravičen.

(10) Pri kombinaciji obvezne zahteve POZ\_KOL z ukrepom EK iz te uredbe se plačilo za obvezno zahtevo POZ\_KOL ne dodeli.

## 27. člen

(obvezna zahteva POZ\_NMIN)

(1) V okviru obvezne zahteve POZ\_NMIN se najpozneje do 30. junija tekočega leta izdelajo hitri talni testi oziroma hitri rastlinski testi na vsebnost nitratnega dušika za glavni posevek za kmetijske rastline iz sedmega odstavka tega člena.

(2) Minimalno število analiz, ki jih je treba izdelati pri izva-

janju obvezne zahteve POZ\_NMIN je:

1. do vključno tri ha površin: ena analiza;
2. nad tri do vključno deset ha površin: dve analizi;
3. nad desetimi do vključno 20 ha površin: štiri analize;
4. nad 20 do 100 ha površin: za vsakih nadaljnjih deset ha površin ena dodatna analiza;

5. nad 100 do vključno 150 ha površin: za vsakih nadaljnjih 25 ha površin ena dodatna analiza;

6. nad 150 ha površin: za vsakih nadaljnjih 50 ha ena dodatna analiza.

(3) Analize iz prejšnjega odstavka lahko izdelajo le institucije, pristojne za izdelavo analiz.

(4) Pred vstopom v operacijo Poljedelstvo in zelenjadarstvo se mora upravičenec udeležiti usposabljanja v zvezi z odvzemanjem vzorcev tal za analizo v okviru predhodnega usposabljanja iz tretje alineje prvega odstavka 20. člena te uredbe.

(5) Za obvezno zahtevo POZ\_NMIN velja, da:

– se mora vsako leto izvajati na vseh njivskih površinah, katerih velikost je večja ali enaka 0,1 ha;

– se lokacija izvajanja zahteve v obdobju trajanja obveznosti iz 11. člena te uredbe ne sme spreminjati;

– se izvaja na območju celotne Republike Slovenije;

– obtežba z živino ni relevantna.

(6) Na KMG je treba hraniti rezultate hitrih talnih testov oziroma hitrih rastlinskih testov iz prvega odstavka tega člena in gnojilne nasvete, izdelane na podlagi teh testov. Iz rezultatov

hitrih talnih testov oziroma hitrih rastlinskih testov in gnojilnih nasvetov, izdelanih na podlagi teh testov, morajo biti razvidni podatki o datumih izdelave hitrih talnih testov oziroma hitrih rastlinskih testov in številkah GERK (GERK\_PID), na katere se ti testi nanašajo.

(7) Plačilo za izvajanje obvezne zahteve POZ\_NMIN se lahko uveljavlja za kmetijske rastline iz priloge 6 te uredbe.

(8) Z upravnim pregledom se preverijo:

– ustreznost kmetijske rastline prek zbirne vloge;

– ustreznost območja prek evidence VVO\_I\_DR;

– podatki o udeležbi upravičenca na usposabljanju iz četrtega odstavka tega člena.

(9) Za upravni pregled se uporabijo:

– RKG;

– zbirna vloga;

– podatki o GERK;

– evidenca VVO\_I\_DR;

– evidenca izobraževanja.

(10) S pregledom na kraju samem se izvedejo:

– popis dejanskega stanja površin;

– popis kmetijske rastline oziroma skupine kmetijskih rastlin na površini;

– pregled evidenc iz sedmega in devetega odstavka 22. člena ter drugega in šestega odstavka 146. člena te uredbe;

– pregled obstoja rezultatov hitrih talnih testov oziroma hitrih rastlinskih testov, ki so jih izdelale institucije, pristojne za izdelavo analiz;

– pregled obstoja gnojilnih nasvetov, izdelanih na podlagi hitrih talnih testov oziroma hitrih rastlinskih testov.

(11) Rezultati hitrih talnih testov oziroma hitrih rastlinskih testov in gnojilni nasveti, ki jih upravičenec hrani na KMG, morajo vključevati zlasti naslednje podatke:

– datum izdelave posameznega hitrega talnega testa oziroma hitrega rastlinskega testa;

– datum izdelave posameznega gnojilnega nasveta;

– številko GERK (GERK\_PID), na katerega se posamezen hitri talni test oziroma hitri rastlinski test in gnojilni nasvet nanašata.

(12) Višina plačila za izvajanje obvezne zahteve POZ\_NMIN znaša 22,62 eura na ha letno, razen na VVO\_I\_DR, kjer znaša 15,77 eura na ha letno.

## 28. člen

(izbirna zahteva POZ\_NIZI)

(1) Izbirna zahteva POZ\_NIZI pomeni nanos tekočih organskih gnojil z napravo za direkten vnos ali napravo za nanos neposredno na površino tal. V primeru nanosa gnojil na površino tal pred setvijo je potrebna takojšnja zadelava v tla. Ta zahteva se mora na opisan način izvajati ves čas trajanja obveznosti iz 11. člena te uredbe.

(2) Nanos na površino tal iz prejšnjega odstavka pomeni raztros tekočih organskih gnojil skozi cevi ali sani, ki se vlečejo po tleh. Uporaba opreme z razpršilno ploščo ni dovoljena. Od zadelave gnojil v tla do setve ne sme poteči več kot sedem koledarskih dni. Takojšnja zadelava gnojil v tla pomeni zadelavo v tla najpozneje naslednji dan.

(3) Za izbirno zahtevo POZ\_NIZI velja, da:

– se mora vsako leto izvajati na delu njivskih površin, vendar na celem GERK;

– se lokacija izvajanja zahteve v obdobju trajanja obveznosti iz 11. člena te uredbe lahko spreminja;

– se izvaja na območju celotne Republike Slovenije, razen na VVO\_I\_DR;

– obtežba z živino ni relevantna.

(4) Plačilo iz desetega odstavka tega člena se lahko uveljavlja za največ 25 m<sup>3</sup> porabljenih tekočih organskih gnojil na ha. Ta količina gnojil se lahko proizvede na KMG, lahko pa jo KMG tudi prejme od drugega KMG oziroma kupi. Če se tekoča organska gnojila proizvedejo na KMG, mora upravičenec ob oddaji zahtevka iz 153. člena te uredbe na

obrazcu opredelitve načina reje za potrebe izvajanja zahtev z obveznostjo gnojenja z organskimi gnojili z nizkimi izpusti v zrak v okviru ukrepa KOPOP iz predpisa, ki ureja izvedbo ukrepov kmetijske politike za tekoče leto (v nadaljnjem besedilu: obrazec opredelitve načina reje), na podlagi lastne ocene opredeliti pretežen način reje rejnih živali na KMG. Opredelitev pretežnega načina reje rejnih živali na KMG in podlaga za izračun proizvedene količine gnojil sta določena v prilogi 7, ki je sestavni del te uredbe.

(5) Na KMG mora biti prisotna ustrezna mehanizacija ali shranjen račun izvajalca za opravljeno strojno storitev ali shranjena izjava izvajalca, kadar se strojna storitev opravlja kot sosedska pomoč v skladu z zakonom, ki ureja preprečevanje dela in zaposlovanja na črno (v nadaljnjem besedilu: izjava izvajalca).

(6) Plačilo za izvajanje izbirne zahteve POZ\_NIZI se lahko uveljavlja za kmetijske rastline iz priloge 6 te uredbe.

(7) Z upravnim pregledom se preveri ustreznost:

- kmetijske rastline prek zbirne vloge;
- območja prek evidence VVO\_I\_DR.

(8) Za upravni pregled se uporabijo:

- RKG;
- zbirna vloga;
- podatki o GERK;
- evidenca VVO\_I\_DR.

(9) S pregledom na kraju samem se izvedejo:

1. popis dejanskega stanja površin;

2. popis kmetijske rastline oziroma skupine kmetijskih rastlin na površini;

3. pregled evidenc iz sedmega in devetega odstavka 22. člena ter drugega in šestega odstavka 146. člena te uredbe;

4. pregled prisotnosti ustrezne mehanizacije na KMG ali pregled računa izvajalca za opravljeno strojno storitev ali izjave izvajalca;

5. popis števila GVŽ;

6. preveritev, ali je na KMG rejne živali mogoče nastaniti v skladu z načinom reje, opredeljenim na obrazcu opredelitve načina reje.

(10) Višina plačila za izvajanje izbirne zahteve POZ\_NIZI znaša 3,81 eura na m<sup>3</sup> letno.

#### 29. člen

(izbirna zahteva POZ\_POD)

(1) V okviru izbirne zahteve POZ\_POD se kmetijske rastline sejejo po spravi glavnega posevka. Pred setvijo naslednje kmetijske rastline, najpozneje pa do 15. novembra tekočega leta, se posevek podorje.

(2) Izbirna zahteva POZ\_POD se lahko uveljavlja le kot neprezimni posevek.

(3) Za izbirno zahteva POZ\_POD velja, da:

– se mora vsako leto izvajati na delu njivskih površin, lahko na delu GERK;

– se lokacija izvajanja zahteve v obdobju trajanja obveznosti iz 11. člena te uredbe lahko spreminja;

– se izvaja na območju celotne Republike Slovenije, razen na VVO\_I\_DR;

– obtežba z živino ni relevantna.

(4) Plačilo za izvajanje izbirne zahteve POZ\_POD se lahko uveljavlja za kmetijske rastline iz priloge 6 te uredbe.

(5) Z upravnim pregledom se preverijo:

- ustreznost območja prek evidence VVO\_I\_DR;
- ustreznost kmetijske rastline prek zbirne vloge;
- vključenost iste kmetijske rastline v več zahtev operacije

Poljedelstvo in zelenjadarstvo.

(6) Za upravni pregled se uporabijo:

- RKG;
- zbirna vloga;
- podatki o GERK;
- evidenca VVO\_I\_DR.

(7) S pregledom na kraju samem se izvedejo:

– popis dejanskega stanja površin;

– popis kmetijske rastline oziroma skupine kmetijskih rastlin na površini;

– pregled evidenc iz sedmega in devetega odstavka 22. člena ter drugega in šestega odstavka 146. člena te uredbe.

(8) Višina plačila za izvajanje izbirne zahteve POZ\_POD znaša 126 eura na ha letno.

#### 30. člen

(izbirna zahteva POZ\_FFSM)

(1) V okviru izbirne zahteve POZ\_FFSM se posevki oziroma površine prekrivajo s protiinsektivnimi mrežami ali agrokopreno, pri čemer uporaba insekticidov ni dovoljena.

(2) Izbirna zahteva POZ\_FFSM se lahko uveljavlja le za glavni posevek.

(3) Kot upravičene površine se lahko štejejo površine, ki so bile v posameznem letu pokrite s protiinsektivno mrežo ali agrokopreno, pri čemer mora protiinsektivna mreža ali agrokoprena zadoščati za vsaj eno tretjino površin, vključenih v izbirno zahteva POZ\_FFSM.

(4) Na KMG je treba hraniti račune o nakupu fitofarmaceutskih sredstev in račune o nakupu protiinsektivnih mrež ali agrokoprene, razen za protiinsektivne mreže ali agrokopreno, kupljene pred letom vstopa v izbirno zahteva POZ\_FFSM. Če so protiinsektivne mreže ali agrokoprena kupljene pred letom vstopa v izbirno zahteva POZ\_FFSM, se na KMG popiše stanje zalog protiinsektivnih mrež ali agrokoprene po stanju na dan oddaje zbirne vloge v letu vstopa v to zahteva. Te evidence se morajo nato nepretrgoma voditi v obdobju trajanja obveznosti iz 11. člena te uredbe.

(5) Za izbirno zahteva POZ\_FFSM velja, da:

– se mora vsako leto izvajati na delu njivskih površin, vendar na celem GERK;

– se lokacija izvajanja zahteve v obdobju trajanja obveznosti iz 11. člena te uredbe lahko spreminja;

– se izvaja na območju celotne Republike Slovenije;

– obtežba z živino ni relevantna.

(6) Plačilo za izvajanje izbirne zahteve POZ\_FFSM se lahko uveljavlja za kmetijske rastline iz priloge 6 te uredbe.

(7) Z upravnim pregledom se ustreznost kmetijske rastline preveri prek zbirne vloge.

(8) Za upravni pregled se uporabijo:

- RKG;
- zbirna vloga;
- podatki o GERK.

(9) S pregledom na kraju samem se izvedejo:

1. popis dejanskega stanja površin;

2. popis kmetijske rastline oziroma skupine kmetijskih rastlin na površini;

3. pregled KMG;

4. pregled evidenc iz sedmega in devetega odstavka 22. člena ter drugega in šestega odstavka 146. člena te uredbe;

5. preveritev računov, s katerih je razviden nakup protiinsektivnih mrež ali agrokoprene;

6. preveritev računov za nakup fitofarmaceutskih sredstev.

(10) Višina plačila za izvajanje izbirne zahteve POZ\_FFSM znaša 215,34 eura na ha letno.

#### 31. člen

(izbirna zahteva POZ\_FFSV)

(1) V okviru izbirne zahteve POZ\_FFSV se uporabljajo samo fitofarmaceutska sredstva (aktivne snovi), ki so dovoljena na najožjih vodovarstvenih območjih iz predpisov, ki urejajo vodovarstvena območja za vodna telesa vodonosnikov Ljubljanskega polja, Selniške dobrave, Ruš, Vrbanskega platoja, Limbuške dobrave in Dravskega polja, Dravsko-ptujskega polja, Apaškega polja, Ljubljanskega barja in okolice Ljubljane, Rižane, za območja občin Šmartno ob Paki, Polzela in Braslovče, na območju občine Jezersko, na območju občine Jesenice in na območju Slovenj Gradca.

(2) Seznam aktivnih snovi, ki jih je na VVO\_I\_DR prepovedano uporabljati, je dostopen na spletnih straneh ministrstva in agencije.

(3) Izbirna zahteva POZ\_FFSV se lahko uveljavlja le za glavni posevek.

(4) Kot izpolnjevanje izbirne zahteve POZ\_FFSV se šteje tudi, če se na GERK fitofarmaceutvska sredstva ne uporabljajo.

(5) Na KMG je treba hraniti deklaracije za fitofarmaceutvska sredstva in račune o nakupu teh sredstev.

(6) Za izbirno zahtevo POZ\_FFSV velja, da:

– se mora vsako leto izvajati na vseh njivskih površinah;

– se lokacija izvajanja zahteve v obdobju trajanja obveznosti iz 11. člena te uredbe ne sme spreminjati;

– se izvaja na območju celotne Republike Slovenije, razen na VVO\_I\_DR;

– obtežba z živino ni relevantna.

(7) Plačilo za izvajanje izbirne zahteve POZ\_FFSV se lahko uveljavlja za kmetijske rastline iz priloge 6 te uredbe.

(8) Z upravnim pregledom se preveri ustreznost:

– kmetijske rastline prek zbirne vloge;

– območja prek evidence VVO\_I\_DR.

(9) Za upravni pregled se uporabijo:

– RKG;

– zbirna vloga;

– podatki o GERK;

– evidenca VVO\_I\_DR.

(10) S pregledom na kraju samem se izvedejo:

1. popis dejanskega stanja površin;

2. popis kmetijske rastline oziroma skupine kmetijskih rastlin na površini;

3. pregled KMG;

4. pregled evidenc iz sedmega in devetega odstavka 22. člena ter drugega in šestega odstavka 146. člena te uredbe;

5. pregled fitofarmaceutvskih sredstev, ki se uporabljajo na KMG;

6. pregled deklaracij fitofarmaceutvskih sredstev;

7. preveritev računov o nakupu fitofarmaceutvskih sredstev.

(11) Višina plačila za izvajanje izbirne zahteve POZ\_FFSV znaša 26,52 eura na ha letno.

### 32. člen

(izbirna zahteva POZ\_MEHZ)

(1) V okviru izbirne zahteve POZ\_MEHZ se v glavnih posevkih tla prekrivajo z zastirkami oziroma se izvaja mehansko zatiranje plevelov, pri čemer uporaba herbicidov v tekočem letu ni dovoljena.

(2) Mehansko zatiranje plevelov se izvede najpozneje do 25. oktobra tekočega leta.

(3) Za izbirno zahtevo POZ\_MEHZ velja, da:

– se mora vsako leto izvajati na delu njivskih površin, vendar na celem GERK;

– se lokacija izvajanja zahteve v obdobju trajanja obveznosti iz 11. člena te uredbe lahko spreminja;

– se izvaja na območju celotne Republike Slovenije;

– obtežba z živino ni relevantna.

(4) Na KMG mora biti prisotna ustrezna mehanizacija ali shranjen račun izvajalca za opravljeno strojno storitev ali shranjena izjava izvajalca, hraniti pa je treba tudi račune o nakupu zastirke in fitofarmaceutvskih sredstev ali druge dokaze o uporabi zastirke, pridelane na KMG.

(5) Plačilo za izvajanje izbirne zahteve POZ\_MEHZ se lahko uveljavlja za kmetijske rastline iz priloge 6 te uredbe.

(6) Z upravnim pregledom se ustreznost kmetijske rastline preveri prek zbirne vloge.

(7) Za upravni pregled se uporabijo:

– RKG;

– zbirna vloga;

– podatki o GERK.

(8) S pregledom na kraju samem se izvedejo:

1. popis dejanskega stanja površin;

2. popis kmetijske rastline oziroma skupine kmetijskih rastlin na površini;

3. pregled evidenc iz sedmega in devetega odstavka 22. člena ter drugega in šestega odstavka 146. člena te uredbe;

4. pregled KMG;

5. pregled računa o nakupu zastirke ali drugih dokazov o uporabi zastirke, pridelane na KMG;

6. pregled prisotnosti ustrezne mehanizacije na KMG ali pregled računa izvajalca za opravljeno strojno storitev ali izjave izvajalca;

7. preveritev računov za nakup fitofarmaceutvskih sredstev.

(9) Višina plačila za izvajanje izbirne zahteve POZ\_MEHZ znaša 89,46 eura na ha letno.

### 33. člen

(izbirna zahteva POZ\_KONZ)

(1) Izbirna zahteva POZ\_KONZ pomeni minimalno obdelavo tal z vlečenimi pasivnimi stroji za konzervacijsko obdelavo tal oziroma gnanimi (aktivnimi) stroji za konzervacijsko obdelavo tal, pri čemer oranje ni dovoljeno. Konzervirajočo obdelavo tal je treba izvesti najpozneje do 25. oktobra tekočega leta pred setvijo na posevku, za katerega se uveljavlja zahtevek iz 153. člena te uredbe.

(2) Za izbirno zahtevo POZ\_KONZ velja, da:

– se mora vsako leto izvajati na najmanj 20 odstotkih njivskih površin, vendar na celem GERK;

– se lokacija izvajanja zahteve v obdobju trajanja obveznosti iz 11. člena te uredbe lahko spreminja;

– se izvaja na območju celotne Republike Slovenije;

– obtežba z živino ni relevantna.

(3) Na KMG mora biti prisotna ustrezna mehanizacija ali shranjen račun izvajalca za opravljeno strojno storitev ali shranjena izjava izvajalca.

(4) Plačilo za izvajanje izbirne zahteve POZ\_KONZ se lahko uveljavlja za kmetijske rastline iz priloge 6 te uredbe.

(5) Na isti površini GERK lahko upravičenec, odvisno od vrste posevka, uveljavlja plačilo za izbirno zahtevo POZ\_KONZ samo enkrat, in sicer za glavni ali prezimni ali neprezimni posevek.

(6) Z upravnim pregledom se ustreznost kmetijske rastline preveri prek zbirne vloge.

(7) Za upravni pregled se uporabijo:

– RKG;

– zbirna vloga;

– podatki o GERK.

(8) S pregledom na kraju samem se izvedejo:

– popis dejanskega stanja površin;

– popis kmetijske rastline oziroma skupine kmetijskih rastlin na površini;

– pregled evidenc iz sedmega in devetega odstavka 22. člena ter drugega in šestega odstavka 146. člena te uredbe;

– pregled prisotnosti ustrezne mehanizacije na KMG ali pregled računa izvajalca za opravljeno strojno storitev ali izjave izvajalca.

(9) Višina plačila za izvajanje izbirne zahteve POZ\_KONZ znaša 40,68 eura na ha letno.

### 34. člen

(izbirna zahteva POZ\_ZEL)

(1) V okviru izbirne zahteve POZ\_ZEL:

– je setev prezimnih posevkov treba opraviti najpozneje do 25. oktobra tekočega leta;

– morajo biti tla pokrita s prezimno zeleno odejo od 15. novembra tekočega leta do najmanj 15. februarja naslednjega leta;

– je obdelava ozelenjenih njivskih površin dovoljena po 15. februarju naslednjega leta, pri čemer pri tej obdelavi uporaba herbicidov za uničenje zelene prezimne odeje ni dovoljena.

(2) Izbirna zahteva POZ\_ZEL se izvaja samo na njivskih površinah s povprečnim naklonom pod 20 odstotkov.

(3) Za pokritost tal s prezimnimi posevki se šteje, če je zelen pokrov viden na najmanj 70 odstotkih ozelenjene površine.



(4) Za izbirno zahtevo POZ\_ZEL velja, da:

- se mora vsako leto izvajati na najmanj 20 odstotkih njivskih površin, lahko na delu GERK;
- se lokacija izvajanja zahteve v obdobju trajanja obveznosti iz 11. člena te uredbe lahko spreminja;
- se izvaja na območju celotne Republike Slovenije, razen na VVO\_I\_DR;
- obtežba z živino ni relevantna.

(5) Na KMG je treba hraniti račune o nakupu fitofarmaceutskih sredstev.

(6) Plačilo za izvajanje izbirne zahteve POZ\_ZEL se lahko uveljavlja za kmetijske rastline iz priloge 6 te uredbe.

(7) Z upravnim pregledom se preverijo:

- naklon njiv prek RKG;
- ustreznost območja prek evidence VVO\_I\_DR;
- ustreznost kmetijske rastline prek zbirne vloge;
- vključenost iste kmetijske rastline v več zahtev operacije

Poljedelstvo in zelenjadarstvo.

(8) Za upravni pregled se uporabijo:

- RKG;
- zbirna vloga;
- podatki o GERK;
- evidenca VVO\_I\_DR.

(9) S pregledom na kraju samem se izvedejo:

- popis dejanskega stanja površin;
- popis kmetijske rastline oziroma skupine kmetijskih rastlin na površini;
- pregled KMG;
- pregled evidenc iz sedmega in devetega odstavka 22. člena ter drugega in šestega odstavka 146. člena te uredbe;
- preveritev računov o nakupu fitofarmaceutskih sredstev.

(10) Prezimni posevek, za katerega se pridobi plačilo za izbirno zahtevo POZ\_ZEL za preteklo leto, se v tekočem letu lahko vključi v obvezno zahtevo POZ\_KOL iz 26. člena te uredbe, vendar do plačila za to zahtevo v tem letu ni upravičen.

(11) Višina plačila za izvajanje izbirne zahteve POZ\_ZEL znaša 113,88 eura na ha letno.

### 35. člen

(izbirna zahteva POZ\_NEP)

(1) V okviru izbirne zahteve POZ\_NEP:

- je setev neprezimnih medonosnih posevkov treba opraviti najpozneje do 1. avgusta tekočega leta;
- morajo biti tla z neprezimnim medonosnim posevkom pokrita od 15. avgusta tekočega leta do 16. oktobra tekočega leta;
- je obdelava ozelenjenih njivskih površin mogoča po 16. oktobru tekočega leta;
- uporaba herbicidov in mineralnih dušikovih gnojil v času izvajanja zahteve ni dovoljena.

(2) Za izbirno zahtevo POZ\_NEP velja, da:

- se mora vsako leto izvajati na najmanj 20 odstotkih njivskih površin, lahko na delu GERK;
- se lokacija izvajanja zahteve v obdobju trajanja obveznosti iz 11. člena te uredbe lahko spreminja;
- se izvaja na območju celotne Republike Slovenije, razen na VVO\_I\_DR;
- obtežba z živino ni relevantna.

(3) Za pokritost tal z neprezimnimi medonosnimi posevki se šteje, če je zelen pokrov viden na najmanj 70 odstotkih ozelenjene površine.

(4) Na KMG je treba hraniti račune o nakupu fitofarmaceutskih sredstev in gnojil.

(5) Plačilo za izvajanje izbirne zahteve POZ\_NEP se lahko uveljavlja za kmetijske rastline iz priloge 6 te uredbe.

(6) Z upravnim pregledom se preverijo:

- ustreznost območja prek evidence VVO\_I\_DR;
- ustreznost kmetijske rastline prek zbirne vloge;
- vključenost iste kmetijske rastline v več zahtev operacije

Poljedelstvo in zelenjadarstvo.

(7) Za upravni pregled se uporabijo:

- RKG;
- zbirna vloga;
- podatki o GERK;
- evidenca VVO\_I\_DR.

(8) S pregledom na kraju samem se izvedejo:

- popis dejanskega stanja površin;
- popis kmetijske rastline oziroma skupine kmetijskih rastlin na površini;
- pregled evidenc iz sedmega in devetega odstavka 22. člena ter drugega in šestega odstavka 146. člena te uredbe;
- pregled KMG;
- preveritev računov o nakupu fitofarmaceutskih sredstev in gnojil.

(9) Višina plačila za izvajanje izbirne zahteve POZ\_NEP znaša 93,60 eura na ha letno.

### 3. pododdelek

Operacija Hmeljarstvo

#### 36. člen

(vrsta rabe GERK)

Operacija Hmeljarstvo iz 2. točke drugega odstavka 23. člena te uredbe (v nadaljnjem besedilu: operacija Hmeljarstvo) se izvaja na GERK z vrsto rabe »1160 – hmeljišče«, določene v skladu s predpisom, ki ureja register kmetijskih gospodarstev.

#### 37. člen

(obvezni zahtevi in izbirne zahteve)

(1) Operacija Hmeljarstvo vključuje obvezni zahtevi in izbirne zahteve. Upravičenec mora izvajati obvezni zahtevi, lahko pa izbere tudi eno ali več izbirnih zahtev te operacije.

(2) Obvezni zahtevi iz prejšnjega odstavka sta:

- HML\_POKT: Pokritost tal v medvrstnem prostoru (v nadaljnjem besedilu: HML\_POKT);
- HML\_NMIN: Nmin analiza (v nadaljnjem besedilu: HML\_NMIN).

(3) Izbirne zahteve iz prvega odstavka tega člena so:

- HML\_NIZI: Gnojenje z organskimi gnojili z nizkimi izpusti v zrak (v nadaljnjem besedilu: HML\_NIZI);
- HML\_KOMP: Kompostiranje rastlinskih odpadkov po obiranju hmelja (v nadaljnjem besedilu: HML\_KOMP);
- HML\_BIOV: Uporaba biorazgradljivih vrvic (v nadaljnjem besedilu: HML\_BIOV).

(4) Izbirne zahteve iz prejšnjega odstavka je treba izvajati na isti kmetijski površini kot obvezni zahtevi iz drugega odstavka tega člena, in sicer v enakem ali manjšem obsegu kot obvezni zahtevi.

#### 38. člen

(obvezna zahteva HML\_POKT)

(1) V okviru obvezne zahteve HML\_POKT morajo biti tla v medvrstnem prostoru hmeljišča od 25. julija tekočega leta do najmanj 25. oktobra tekočega leta pokrita s kmetijskimi rastlinami iz priloge 6 te uredbe.

(2) Za obvezno zahtevo HML\_POKT velja, da:

- se mora vsako leto izvajati na delu površin hmeljišča, vendar na celem GERK;
- se lokacija izvajanja zahteve v obdobju trajanja obveznosti iz 11. člena te uredbe lahko spreminja;
- se izvaja na območju celotne Republike Slovenije;
- obtežba z živino ni relevantna.

(3) Kmetijska rastlina, za katero se lahko uveljavlja plačilo za izvajanje obvezne zahteve HML\_POKT, je hmelj.

(4) Z upravnim pregledom se ustreznost kmetijske rastline – hmelja preveri prek zbirne vloge.

(5) Za upravni pregled se uporabijo:

- RKG;
- zbirna vloga;
- podatki o GERK.

- (6) S pregledom na kraju samem se izvedejo:
- popis dejanskega stanja površin;
  - popis kmetijske rastline oziroma skupine kmetijskih rastlin na površini;
  - pregled evidenc iz sedmega in devetega odstavka 22. člena ter drugega in šestega odstavka 146. člena te uredbe.
- (7) Višina plačila za izvajanje obvezne zahteve HML\_POKT znaša 100,80 eura na ha letno.

## 39. člen

## (obvezna zahteva HML\_NMIN)

(1) V okviru obvezne zahteve HML\_NMIN se najpozneje do 30. junija tekočega leta izdelajo hitri talni testi na vsebnost nitratnega dušika v tleh.

(2) Minimalno število analiz, ki jih je treba izdelati pri izva-  
janju obvezne zahteve HML\_NMIN je:

- do vključno tri ha površin hmelja: ena analiza;
- nad tri do vključno deset ha površin hmelja: dve analizi;
- nad desetimi do vključno 20 ha površin hmelja: štiri analize;
- nad 20 do 100 ha površin: za vsakih nadaljnjih deset ha površin hmelja ena dodatna analiza;
- nad 100 do vključno 150 ha površin: za vsakih nadaljnjih 25 ha površin ena dodatna analiza;
- nad 150 ha površin: za vsakih nadaljnjih 50 ha ena dodatna analiza.

(3) Analize iz prejšnjega odstavka lahko izdelajo le insti-  
tucije, pristojne za izdelavo analiz.

(4) Pred vstopom v operacijo Hmeljarstvo se mora upravi-  
čenec udeležiti usposabljanja v zvezi z odvzemom vzorcev tal  
za analizo v okviru predhodnega usposabljanja iz tretje alineje  
prvega odstavka 20. člena te uredbe.

(5) Za obvezno zahtevo HML\_NMIN velja, da:

- se mora vsako leto izvajati na delu površin hmeljišča,  
vendar na celem GERK;
- se lokacija izvajanja zahteve v obdobju trajanja obvez-  
nosti iz 11. člena te uredbe lahko spreminja;
- se izvaja na območju celotne Republike Slovenije;
- obtežba z živino ni relevantna.

(6) Na KMG je treba hraniti rezultate hitrih talnih testov iz  
prvega odstavka tega člena in gnojilne nasvete, izdelane na  
podlagi teh testov. Iz rezultatov hitrih talnih testov in gnojilnih  
nasvetov, izdelanih na podlagi teh testov, morajo biti razvidni  
podatki o datumih izdelave hitrih talnih testov in številkah  
GERK (GERK\_PID), na katere se ti testi nanašajo.

(7) Kmetijska rastlina, za katero se lahko uveljavlja plačilo  
za izvajanje obvezne zahteve HML\_NMIN, je hmelj.

(8) Z upravnim pregledom se preverijo:

- ustreznost kmetijske rastline prek zbirne vloge;
- podatki o udeležbi upravičenca na usposabljanju iz  
četrtga odstavka tega člena.

(9) Za upravni pregled se uporabijo:

- RKG;
- zbirna vloga;
- podatki o GERK;
- evidenca izobraževanja.

(10) S pregledom na kraju samem se izvedejo:

- popis dejanskega stanja površin;
- popis kmetijske rastline na površini;
- pregled evidenc iz sedmega in devetega odstavka  
22. člena ter drugega in šestega odstavka 146. člena te uredbe;
- pregled obstoja rezultatov hitrih talnih testov, ki so jih  
izdelale institucije, pristojne za izdelavo analiz;
- pregled obstoja gnojilnih nasvetov, izdelanih na podlagi  
hitrih talnih testov.

(11) Rezultati hitrih talnih testov in gnojilni nasveti, ki jih  
upravičenec hrani na KMG, morajo vključevati zlasti naslednje  
podatke:

- datum izdelave posameznega hitrega talnega testa;
- datum izdelave posameznega gnojilnega nasveta;

– številko GERK (GERK\_PID), na katerega se posame-  
zen hitri talni test in gnojilni nasvet nanašata.

(12) Višina plačila za izvajanje obvezne zahteve  
HML\_NMIN znaša 22,86 eura na ha letno.

## 40. člen

## (izbirna zahteva HML\_NIZI)

(1) Izbirna zahteva HML\_NIZI pomeni zadelavo gnojevke,  
gnojnice in gnoja v tla najpozneje 24 ur po aplikaciji v hmeljišče.  
Zadelava v tla poteka s kultiviranjem oziroma zaoravanjem ali  
obsipavanjem hmelja. Tekoča organska gnojila se nanašajo z  
napravo za direkten vnos ali napravo za nanos na površino tal  
v hmeljišču. Uporaba opreme z razpršilno ploščo ni dovoljena.  
Ta zahteva se mora na opisan način izvajati ves čas trajanja  
obveznosti iz 11. člena te uredbe.

(2) Za izbirno zahtevo HML\_NIZI velja, da:

- se mora vsako leto izvajati na delu površin hmeljišča,  
vendar na celem GERK;
- se lokacija izvajanja zahteve v obdobju trajanja obvez-  
nosti iz 11. člena te uredbe lahko spreminja;
- se izvaja na območju celotne Republike Slovenije;
- obtežba z živino ni relevantna.

(3) Plačilo iz devetega odstavka tega člena se lahko uve-  
ljavlja za največ 25 m<sup>3</sup> porabljenih tekočih organskih gnojil na  
ha. Ta količina gnojil se lahko proizvede na KMG, lahko pa jo  
KMG tudi prejme od drugega KMG oziroma kupi. Če se tekoča  
organska gnojila proizvedejo na KMG, mora upravičenec ob  
oddaji zahtevka iz 153. člena te uredbe na obrazcu opredelitve  
načina reje, na podlagi lastne ocene opredeliti pretežen način  
reje rejnih živali na KMG. Opredelitev pretežnega načina reje  
rejnih živali na KMG in podlaga za izračun proizvedene količine  
gnojil sta določena v prilogi 7 te uredbe.

(4) Na KMG mora biti prisotna ustrezna mehanizacija  
ali shranjen račun izvajalca za opravljeno strojno storitev ali  
shranjena izjava izvajalca.

(5) Kmetijska rastlina, za katero se lahko uveljavlja plačilo  
za izvajanje izbirne zahteve HML\_NIZI, je hmelj.

(6) Z upravnim pregledom se ustreznost kmetijske rastline  
preveri prek zbirne vloge.

(7) Za upravni pregled se uporabijo:

- RKG;
- zbirna vloga;
- podatki o GERK.

(8) S pregledom na kraju samem se izvedejo:

1. popis dejanskega stanja površin;
  2. popis kmetijske rastline na površini;
  3. pregled evidenc iz sedmega in devetega odstavka  
22. člena ter drugega in šestega odstavka 146. člena te uredbe;
  4. pregled prisotnosti ustrezne mehanizacije na KMG  
ali pregled računa izvajalca za opravljeno strojno storitev ali  
izjave izvajalca;
  5. popis števila GVŽ;
  6. preveritev, ali je na KMG rejne živali mogoče nastaniti  
v skladu z načinom reje, opredeljenim na obrazcu opredelitve  
načina reje.
- (9) Višina plačila za izvajanje izbirne zahteve HML\_NIZI  
znaša 3,81 eura na m<sup>3</sup> letno.

## 41. člen

## (izbirna zahteva HML\_KOMP)

(1) V okviru izbirne zahteve HML\_KOMP se po obiranju  
hmelja s hmeljevino naredi kompostni kup. Upoštevajo se  
površine GERK, na katerih se prideluje hmelj. Kompostni kup  
se ne sme nahajati na hmeljišču. Kompostiranje na kupu traja  
najmanj do 1. marca naslednjega leta.

(2) Za izbirno zahtevo HML\_KOMP velja, da:

- se mora vsako leto izvajati na delu površin hmeljišča, s  
katerega se pobere hmeljevina, vendar na celem GERK;
- se lokacija izvajanja zahteve v obdobju trajanja obvez-  
nosti iz 11. člena te uredbe lahko spreminja;

- se izvaja na območju celotne Republike Slovenije;
- obtežba z živino ni relevantna.

(3) Kmetijska rastlina, za katero se lahko uveljavlja plačilo za izvajanje izbirne zahteve HML\_KOMP, je hmelj.

(4) Z upravnim pregledom se ustreznost kmetijske rastline preveri prek zbirne vloge.

(5) Za upravni pregled se uporabijo:

- RKG;
- zbirna vloga;
- podatki o GERK.

(6) S pregledom na kraju samem se izvedejo:

- popis dejanskega stanja površin;
- pregled KMG;
- pregled evidenc iz sedmega in devetega odstavka

22. člena ter drugega in šestega odstavka 146. člena te uredbe;

(7) Višina plačila za izvajanje izbirne zahteve HML\_KOMP znaša 27,60 eura na ha letno.

#### 42. člen

(izbirna zahteva HML\_BIOV)

(1) V okviru izbirne zahteve HML\_BIOV se namesto poli-propilenskih vrvic uporabljajo hitro razgradljiva vodila – biorazgradljive vrvice (v nadaljnjem besedilu: biorazgradljive vrvice).

(2) Za izbirno zahteva HML\_BIOV velja, da:

– se mora vsako leto izvajati na delu površin hmeljišča, vendar na celem GERK;

– se lokacija izvajanja zahteve v obdobju trajanja obveznosti iz 11. člena te uredbe lahko spreminja;

- se izvaja na območju celotne Republike Slovenije;
- obtežba z živino ni relevantna.

(3) Na KMG je treba hraniti račun, s katerega je razviden nakup biorazgradljivih vrvic in deklaracije za biorazgradljive vrvice, v hmeljiščih pa morajo biti prisotne biorazgradljive vrvice.

(4) Kmetijska rastlina, za katero se lahko uveljavlja plačilo za izvajanje izbirne zahteve HML\_BIOV, je hmelj.

(5) Z upravnim pregledom se ustreznost kmetijske rastline preveri prek zbirne vloge.

(6) Za upravni pregled se uporabijo:

- RKG;
- zbirna vloga;
- podatki o GERK.

(7) S pregledom na kraju samem se izvedejo:

1. popis dejanskega stanja površin;
2. pregled KMG;
3. pregled evidenc iz sedmega in devetega odstavka 22. člena ter drugega in šestega odstavka 146. člena te uredbe;
4. pregled računa, s katerega je razviden nakup biorazgradljivih vrvic;
5. pregled deklaracij za biorazgradljive vrvice;
6. pregled prisotnosti biorazgradljivih vrvic na KMG (v hmeljiščih).

(8) Višina plačila za izvajanje izbirne zahteve HML\_BIOV znaša 158,10 eura na ha letno.

#### 4. pododdelek

Operacija Sadjarstvo

#### 43. člen

(vrsta rabe GERK)

Operacija Sadjarstvo iz 3. točke drugega odstavka 23. člena te uredbe (v nadaljnjem besedilu: operacija Sadjarstvo) se izvaja na GERK z vrstama rabe »1221 – intenzivni sadovnjak« oziroma »1230 – oljčnik«, določenima v skladu s predpisom, ki ureja register kmetijskih gospodarstev.

#### 44. člen

(obvezna zahteva in izbirne zahteve)

(1) Operacija Sadjarstvo vključuje obvezno zahteva in izbirne zahteve. Upravičenec mora izvajati obvezno zahteva, lahko pa izbere tudi eno ali več izbirnih zahtev te operacije.

(2) Obvezna zahteva iz prejšnjega odstavka je SAD\_VABE: Uporaba feromonskih in lepljivih vab za potrebe spremljanja škodljivih organizmov (v nadaljnjem besedilu: SAD\_VABE).

(3) Izbirne zahteve iz prvega odstavka tega člena so:

– SAD\_EKGN: Gnojenje samo z gnojili, ki so dovoljena v ekološki pridelavi (v nadaljnjem besedilu: SAD\_EKGN);

– SAD\_KONF: Uporaba metode konfuzije in dezorientacije (v nadaljnjem besedilu: SAD\_KONF);

– SAD\_MEHZ: Mehansko zatiranje plevelov (pod drevesi) (v nadaljnjem besedilu: SAD\_MEHZ);

– SAD\_POKT: Pokritost tal v medvrstnem prostoru z negovano ledino (v nadaljnjem besedilu: SAD\_POKT).

(4) Pri vseh zahtevah v okviru operacije Sadjarstvo mora gostota dreves znašati:

– oljčniki najmanj 150 dreves na ha;

– nasadi sadovnjakov najmanj 100 dreves na ha pri orehu in kostanju;

– nasadi z ostalimi sadnimi vrstami in nasadi z mešanimi sadnimi vrstami najmanj 200 dreves na ha.

(5) Izbirne zahteve iz tretjega odstavka tega člena je treba izvajati na isti kmetijski površini kot obvezno zahteva iz drugega odstavka tega člena, in sicer v enakem ali manjšem obsegu kot obvezno zahteva.

#### 45. člen

(obvezna zahteva SAD\_VABE)

(1) V okviru obvezne zahteve SAD\_VABE se v intenzivnih sadovnjakih oziroma oljčnikih v obdobju od 15. marca do 15. avgusta tekočega leta za posamezne vrste škodljivcev uporabljajo feromonske vabe, lepljive plošče oziroma prehranske vabe, s katerimi se spremljata številčnost in čas pojava škodljivcev kot meril potrebni ukrepov varstva nasadov. Pri določitvi števila potrebnih feromonskih vab, lepljivih plošč oziroma prehranskih vab se upoštevajo navodila iz priloge 8, ki je sestavni del te uredbe. Število potrebnih feromonskih vab, lepljivih plošč oziroma prehranskih vab je opredeljeno s strani strokovnih institucij s področja varstva rastlin. Uporaba doma izdelanih feromonskih oziroma prehranskih vab ni dovoljena.

(2) Pri izvajanju obvezne zahteve SAD\_VABE število škropljenj z insekticidi ne sme presežati števila škropljenj iz priloge 8 te uredbe.

(3) Za obvezno zahteva SAD\_VABE velja, da:

– se mora vsako leto izvajati na delu površin intenzivnih sadovnjakov oziroma oljčnikov, vendar na celem GERK, pri čemer ena feromonska vaba, lepljiva plošča oziroma prehranska vaba lahko pokrijejo več GERK;

– se lokacija izvajanja zahteve v obdobju trajanja obveznosti iz 11. člena te uredbe lahko spreminja;

– se izvaja na območju celotne Republike Slovenije;

– obtežba z živino ni relevantna.

(4) Na KMG je treba hraniti deklaracije za feromonske vabe, lepljive plošče oziroma prehranske vabe in račune o nakupu feromonskih vab, lepljivih plošč oziroma prehranskih vab ter do 15. februarja naslednjega leta tudi že uporabljene feromonske vabe, lepljive plošče oziroma prehranske vabe.

(5) Plačilo za izvajanje obvezne zahteve SAD\_VABE se lahko uveljavlja za sadne vrste iz priloge 6 te uredbe.

(6) Z upravnim pregledom se prek RKG preverita:

– ustreznost sadne vrste;

– gostota dreves.

(7) Za upravni pregled se uporabijo:

- RKG;
- podatki o GERK.

(8) S pregledom na kraju samem se izvedejo:

1. popis dejanskega stanja površin;

2. pregled evidenc iz sedmega in devetega odstavka 22. člena ter drugega in šestega odstavka 146. člena te uredbe;

3. pregled deklaracij za feromonske vabe, lepljive plošče oziroma prehranske vabe;



4. preveritev upoštevanja uporabe minimalnega števila potrebnih feromonskih vab, lepljivih plošč oziroma prehranskih vab in števila škropljenj iz priloge 8 te uredbe;

5. preveritev računov o nakupu feromonskih vab, lepljivih plošč oziroma prehranskih vab;

6. pregled že uporabljenih feromonskih vab, lepljivih plošč oziroma prehranskih vab na KMG.

(9) Višina plačila za izvajanje obvezne zahteve SAD\_VABE znaša 144,96 eura na ha letno.

#### 46. člen

(izbirna zahteva SAD\_EKGN)

(1) V okviru izbirne zahteve SAD\_EKGN se za talno gnojenje lahko uporabljajo organska gnojila oziroma gnojila, ki so dovoljena v ekološki pridelavi v skladu s Prilogo I Uredbe 889/2008/ES.

(2) Za izbirno zahtevo SAD\_EKGN velja, da:

- se mora vsako leto izvajati na vseh površinah intenzivnih sadovnjakov oziroma oljčnikov;
- se lokacija izvajanja zahteve v obdobju trajanja obveznosti iz 11. člena te uredbe ne sme spreminjati;
- se izvaja na območju celotne Republike Slovenije;
- obtežba z živino ni relevantna.

(3) Kot izpolnjevanje izbirne zahteve SAD\_EKGN se šteje tudi, če se na GERK gnojila ne uporabljajo.

(4) Če se obnova intenzivnega sadovnjaka oziroma oljčnika ne zaključi v tekočem letu, upravičenec za to površino za izbirno zahtevo SAD\_EKGN ne vloži zahtevka iz 153. člena te uredbe, površina pa se v tekočem letu izvzame iz obveznosti iz prvega odstavka tega člena.

(5) Na KMG je treba hraniti deklaracije nabavljenih gnojil in račune, s katerih je razviden nakup vrste gnojil.

(6) Plačilo za izvajanje izbirne zahteve SAD\_EKGN se lahko uveljavlja za sadne vrste iz priloge 6 te uredbe.

(7) Z upravnim pregledom se prek RKG preverita:

- ustreznost sadne vrste;
- gostota dreves.

(8) Za upravni pregled se uporabijo:

- RKG;
- podatki o GERK.

(9) S pregledom na kraju samem se izvedejo:

- popis dejanskega stanja površin;
- pregled KMG;
- pregled evidenc iz sedmega in devetega odstavka

22. člena ter drugega in šestega odstavka 146. člena te uredbe;

- pregled deklaracij nabavljenih gnojil;
- preveritev računov, s katerih je razviden nakup vrste gnojil.

(10) Višina plačila za izvajanje izbirne zahteve SAD\_EKGN znaša 69,24 eura na ha letno in se izplača le za tiste površine, na katerih se izvaja obvezna zahteva SAD\_VABE.

#### 47. člen

(izbirna zahteva SAD\_KONF)

(1) V okviru izbirne zahteve SAD\_KONF se pred začetkom ali na samem začetku pojava škodljivcev uporabljajo feromonski dispenzorji. Število potrebnih feromonskih dispenzorjev je določeno z navodili proizvajalca feromonskih dispenzorjev. Na spletnih straneh ministrstva, agencije in kmetijske svetovalne službe se objavijo navodila za izvajanje te zahteve kot priporočila strokovnih institucij s področja varstva rastlin.

(2) Za izbirno zahtevo SAD\_KONF velja, da:

- se mora vsako leto izvajati na delu površin intenzivnih sadovnjakov, vendar na celem GERK;
- se lokacija izvajanja zahteve v obdobju trajanja obveznosti iz 11. člena te uredbe lahko spreminja;
- se izvaja na območju celotne Republike Slovenije;
- obtežba z živino ni relevantna.

(3) Na KMG je treba hraniti:

- deklaracije za feromonske dispenzorje;
- navodila proizvajalca o uporabi feromonskih dispenzorjev;
- račune o nakupu feromonskih dispenzorjev.

(4) Plačilo za izvajanje izbirne zahteve SAD\_KONF se lahko uveljavlja za sadne vrste iz priloge 6 te uredbe.

(5) Z upravnim pregledom se prek RKG preverita:

- ustreznost sadne vrste;
- gostota dreves.

(6) Za upravni pregled se uporabijo:

- RKG;
- podatki o GERK.

(7) S pregledom na kraju samem se izvedejo:

- popis dejanskega stanja površin;
- pregled evidenc iz sedmega in devetega odstavka 22. člena ter drugega in šestega odstavka 146. člena te uredbe;
- pregled deklaracij za feromonske dispenzorje;
- pregled navodil proizvajalca o uporabi feromonskih dispenzorjev;
- preveritev računov o nakupu feromonskih dispenzorjev.

(8) Višina plačila za izvajanje izbirne zahteve SAD\_KONF znaša 180,30 eura na ha letno.

#### 48. člen

(izbirna zahteva SAD\_MEHZ)

(1) V okviru izbirne zahteve SAD\_MEHZ je prepovedana uporaba herbicidov. Mehansko zatiranje plevelov se izvaja v obdelovalnem pasu pod drevesi.

(2) Za izbirno zahtevo SAD\_MEHZ velja, da:

- se mora vsako leto izvajati na delu površin intenzivnih sadovnjakov oziroma oljčnikov, lahko na delu GERK;
- se lokacija izvajanja zahteve v obdobju trajanja obveznosti iz 11. člena te uredbe lahko spreminja;
- se izvaja na območju celotne Republike Slovenije;
- obtežba z živino ni relevantna.

(3) Plačilo za izvajanje izbirne zahteve SAD\_MEHZ se lahko uveljavlja za sadne vrste iz priloge 6 te uredbe.

(4) Na KMG mora biti prisotna ustrezna mehanizacija oziroma oprema ali shranjen račun izvajalca za opravljeno strojno storitev ali shranjena izjava izvajalca, hraniti pa je treba tudi račune o nakupu fitofarmaceutskih sredstev.

(5) Z upravnim pregledom se prek RKG preverita:

- ustreznost sadne vrste;
- gostota dreves.

(6) Za upravni pregled se uporabijo:

- RKG;
- podatki o GERK.

(7) S pregledom na kraju samem se izvedejo:

- popis dejanskega stanja površin;
- pregled evidenc iz sedmega in devetega odstavka 22. člena ter drugega in šestega odstavka 146. člena te uredbe;
- pregled prisotnosti ustrezne mehanizacije oziroma opreme na KMG ali pregled računa izvajalca za opravljeno strojno storitev ali izjave izvajalca;
- preveritev računov o nakupu fitofarmaceutskih sredstev.

(8) Višina plačila za izvajanje izbirne zahteve SAD\_MEHZ znaša 155,10 eura na ha letno.

#### 49. člen

(izbirna zahteva SAD\_POKT)

(1) Izbirna zahteva SAD\_POKT se v posameznem letu izvaja v vsakem medvrstnem prostoru, ki je pokrit z negovano ledino. Po obiranju, vendar najpozneje do 30. maja tekočega leta, se izvede vzdrževanje ledine za ohranjanje ozelenitve tal v medvrstnem prostoru. Po potrebi, oziroma v primeru poškodbe ozelenjene površine, se te površine doseje s kmetijskimi rastlinami iz priloge 6 te uredbe v čisti setvi ali kot mešanice. Pod drevesi je dopusten neozelenjen pas. Ruša v medvrstnih prostorih mora biti vedno v dobrem stanju. Najpozneje do 15. oktobra tekočega leta se rastline zmulčijo oziroma pokosijo. Če

je nasad na terasah, je košnja oziroma mulčenje ozelenjenih brežin teras obvezno.

(2) Za izbirno zahtevo SAD\_POKT velja, da:

- se mora vsako leto izvajati na delu površin intenzivnih sadovnjakov oziroma oljčnikov, vendar na celem GERK;
- se lokacija izvajanja zahteve v obdobju trajanja obveznosti iz 11. člena te uredbe lahko spreminja;
- se izvaja na območju celotne Republike Slovenije;
- obtežba z živino ni relevantna.

(3) Plačilo za izvajanje izbirne zahteve SAD\_POKT se lahko uveljavlja za sadne vrste iz priloge 6 te uredbe.

(4) Z upravnim pregledom se preverita:

- ustreznost kmetijske rastline prek zbirne vloge;
- gostota dreves prek RKG.

(5) Za upravni pregled se uporabijo:

- RKG;
- zbirna vloga;
- podatki o GERK.

(6) S pregledom na kraju samem se izvedejo:

- popis dejanskega stanja površin;
- popis kmetijske rastline oziroma skupine kmetijskih rastlin na površini;
- pregled KMG;
- pregled evidenc iz sedmega in devetega odstavka 22. člena ter drugega in šestega odstavka 146. člena te uredbe.

(7) Višina plačila za izvajanje izbirne zahteve SAD\_POKT znaša 229,92 eura na ha letno.

#### 5. pododdelek Operacija Vinogradništvo

##### 50. člen (vrsta rabe GERK)

(1) Operacija Vinogradništvo iz 4. točke drugega odstavka 23. člena te uredbe (v nadaljnjem besedilu: operacija Vinogradništvo) se izvaja na GERK z vrsto rabe »1211 – vinograd«, določene v skladu s predpisom, ki ureja register kmetijskih gospodarstev.

(2) Operacija iz prejšnjega odstavka se izvaja v vinogradih z nagibom do vključno 35 odstotkov oziroma z nagibom nad 35 odstotki.

##### 51. člen (obvezna zahteva in izbirne zahteve)

(1) Operacija Vinogradništvo vključuje obvezno zahtevo in izbirne zahteve. Upravičenec mora izvajati obvezno zahtevo, lahko pa izbere tudi eno ali več izbirnih zahtev te operacije.

(2) Obvezna zahteva iz prejšnjega odstavka je VIN\_VABE: Uporaba feromonskih in lepljivih vab za potrebe spremljanja škodljivih organizmov (v nadaljnjem besedilu: VIN\_VABE).

(3) Izbirne zahteve iz prvega odstavka tega člena so:

- VIN\_EKGN: Gnojenje samo z gnojili, ki so dovoljena v ekološki pridelavi (v nadaljnjem besedilu: VIN\_EKGN);
- VIN\_MEHZ: Mehansko zatiranje plevelov (pod trtami) (v nadaljnjem besedilu: VIN\_MEHZ);
- VIN\_INSK: Opustitev uporabe insekticidov (v nadaljnjem besedilu: VIN\_INSK);
- VIN\_POKT: Pokritost tal v medvrstnem prostoru z negovano ledino (v nadaljnjem besedilu: VIN\_POKT);
- VIN\_MEDV: Pokritost tal čez zimo v vinogradih, kjer medvrstni prostor ni pokrit z negovano ledino (v nadaljnjem besedilu: VIN\_MEDV).

(4) Izbirne zahteve iz prejšnjega odstavka je treba izvajati na isti kmetijski površini kot obvezno zahtevo iz drugega odstavka tega člena, in sicer v enakem ali manjšem obsegu kot obvezno zahtevo.

##### 52. člen (obvezna zahteva VIN\_VABE)

(1) V okviru obvezne zahteve VIN\_VABE se v vinogradih v obdobju od 1. maja do 15. avgusta tekočega leta za posa-

mezne vrste škodljivcev uporabljajo feromonske vabe oziroma lepljive plošče, s katerimi se spremljata številčnost in čas pojava škodljivcev kot meril potrebnih ukrepov varstva vinogradov. Pri določitvi števila potrebnih feromonskih vab oziroma lepljivih plošč se upoštevajo navodila iz priloge 8 te uredbe. Število potrebnih feromonskih vab oziroma lepljivih plošč je opredeljeno s strani strokovnih institucij s področja varstva rastlin. Uporaba doma izdelanih feromonskih vab ni dovoljena.

(2) Pri izvajanju obvezne zahteve VIN\_VABE število škropljenj z insekticidi ne sme presegati števila škropljenj iz priloge 8 te uredbe.

(3) Za obvezno zahtevo VIN\_VABE velja, da:

- se mora vsako leto izvajati na delu površin vinogradov z nagibom do vključno 35 odstotkov oziroma z nagibom nad 35 odstotki, vendar na celem GERK, pri čemer ena feromonska vaba oziroma lepljiva plošča lahko pokrije več GERK;
- se lokacija izvajanja zahteve v obdobju trajanja obveznosti iz 11. člena te uredbe lahko spreminja;
- se izvaja na območju celotne Republike Slovenije;
- obtežba z živino ni relevantna.

(4) Na KMG je treba hraniti deklaracije za feromonske vabe oziroma lepljive plošče in račune o nakupu feromonskih vab oziroma lepljivih plošč ter do 15. februarja naslednjega leta tudi že uporabljene feromonske vabe oziroma lepljive plošče.

(5) Kmetijska rastlina, za katero se lahko uveljavlja plačilo za izvajanje obvezne zahteve VIN\_VABE, je vinska trta.

(6) Z upravnim pregledom se prek RKG preveri ustreznost:

- kmetijske rastline;
- nagiba.

(7) Za upravni pregled se uporabijo:

- RKG;
- podatki o GERK.

(8) S pregledom na kraju samem se izvedejo:

1. popis dejanskega stanja površin;
2. pregled evidenc iz sedmega in devetega odstavka 22. člena ter drugega in šestega odstavka 146. člena te uredbe;
3. pregled deklaracij za feromonske vabe oziroma lepljive plošče;
4. preveritev upoštevanja uporabe minimalnega števila potrebnih vab oziroma lepljivih plošč in število škropljenj iz priloge 8 te uredbe;
5. preveritev računov o nakupu feromonskih vab oziroma lepljivih plošč;
6. pregled že uporabljenih feromonskih vab oziroma lepljivih plošč na KMG.

(9) Višina plačila za izvajanje obvezne zahteve VIN\_VABE znaša za vinograde z nagibom:

- do vključno 35 odstotkov: 143,04 eura na ha;
- nad 35 odstotki: 188,10 eura na ha.

##### 53. člen (izbirna zahteva VIN\_EKGN)

(1) V okviru izbirne zahteve VIN\_EKGN se za talno gnojenje lahko uporabljajo organska gnojila oziroma gnojila, ki so dovoljena v ekološki pridelavi v skladu s prilogo I Uredbe 889/2008/ES.

(2) Za izbirno zahtevo VIN\_EKGN velja, da:

- se mora vsako leto izvajati na vseh površinah vinogradov z nagibom do vključno 35 odstotkov oziroma z nagibom nad 35 odstotki;
- se lokacija izvajanja zahteve v obdobju trajanja obveznosti iz 11. člena te uredbe ne sme spreminjati;
- se izvaja na območju celotne Republike Slovenije;
- obtežba z živino ni relevantna.

(3) Kot izpolnjevanje izbirne zahteve VIN\_EKGN se šteje tudi, če se na GERK gnojila ne uporabljajo.

(4) Če se obnova vinograda ne zaključi v tekočem letu, upravičenec za to površino za izbirno zahtevo VIN\_EKGN ne vložil zahtevka iz 153. člena te uredbe, površina pa se v tekočem letu izvzame iz obveznosti iz prvega odstavka tega člena.

(5) Na KMG je treba hraniti deklaracije nabavljenih gnojil in račune, s katerih je razviden nakup vrste gnojil.

(6) Kmetijska rastlina, ki je upravičena do plačila za izvajanje izbirne zahteve VIN\_EKGN, je vinska trta.

(7) Z upravnim pregledom se prek RKG preveri ustreznost:

- kmetijske rastline;
- nagiba.

(8) Za upravni pregled se uporabijo:

- RKG;
- podatki o GERK.

(9) S pregledom na kraju samem se izvedejo:

- popis dejanskega stanja površin;
- pregled KMG;
- pregled evidenc iz sedmega in devetega odstavka

22. člena ter drugega in šestega odstavka 146. člena te uredbe;

- pregled deklaracij nabavljenih gnojil;

– preveritev računov, s katerih je razviden nakup vrste gnojil.

(10) Višina plačila za izvajanje izbirne zahteve VIN\_EKGN znaša za vinograde z nagibom:

- do vključno 35 odstotkov: 76,80 eura na ha letno;
- nad 35 odstotki: 96,96 eura na ha letno.

(11) Plačilo iz prejšnjega odstavka se izplača le za tiste površine, na katerih se izvaja obvezna zahteva VIN\_VABE.

#### 54. člen

(izbirna zahteva VIN\_MEHZ)

(1) V okviru izbirne zahteve VIN\_MEHZ se pleveli v vrstnem prostoru zatirajo brez uporabe herbicidov. Tla v vrsti pod trsi se plitvo obdelajo oziroma se pleveli pokosijo ali zmulčijo.

(2) Za izbirno zahtevo VIN\_MEHZ velja, da:

– se mora vsako leto izvajati na delu površin vinogradov z nagibom do vključno 35 odstotkov oziroma z nagibom nad 35 odstotki, lahko na delu GERK;

– se lokacija izvajanja zahteve v obdobju trajanja obveznosti iz 11. člena te uredbe lahko spreminja;

– se izvaja na območju celotne Republike Slovenije;

– obtežba z živino ni relevantna.

(3) Kmetijska rastlina, za katero se lahko uveljavlja plačilo za izvajanje izbirne zahteve VIN\_MEHZ, je vinska trta.

(4) Na KMG mora biti prisotna ustrezna mehanizacija oziroma oprema ali shranjen račun izvajalca za opravljeno strojno storitev ali shranjena izjava izvajalca, hraniti pa je treba tudi račune o nakupu fitofarmaceutskih sredstev.

(5) Z upravnim pregledom se prek RKG preveri ustreznost:

- kmetijske rastline;
- nagiba.

(6) Za upravni pregled se uporabijo:

- RKG;
- podatki o GERK.

(7) S pregledom na kraju samem se izvedejo:

- popis dejanskega stanja površin;
- pregled evidenc iz sedmega in devetega odstavka

22. člena ter drugega in šestega odstavka 146. člena te uredbe;

– pregled prisotnosti ustrezne mehanizacije oziroma opreme na KMG ali pregled računa izvajalca za opravljeno strojno storitev ali izjave izvajalca;

– preveritev računov o nakupu fitofarmaceutskih sredstev.

(8) Višina plačila za izvajanje izbirne zahteve VIN\_MEHZ znaša za vinograde z nagibom:

- do vključno 35 odstotkov: 163,44 eura na ha letno;
- nad 35 odstotki: 227,10 eura na ha letno.

#### 55. člen

(izbirna zahteva VIN\_INSK)

(1) Pri izvajanju izbirne zahteve VIN\_INSK uporaba insekticidov ni dovoljena, razen za obvladovanje karantenskih škodljivih organizmov. Seznam insekticidov za zatiranje karan-

tenskih škodljivih organizmov je dostopen na spletnih straneh ministrstva in agencije.

(2) Za izbirno zahtevo VIN\_INSK velja, da:

– se mora vsako leto izvajati na delu površin vinogradov z nagibom do vključno 35 odstotkov oziroma z nagibom nad 35 odstotki, vendar na celem GERK;

– se lokacija izvajanja zahteve v obdobju trajanja obveznosti iz 11. člena te uredbe lahko spreminja;

– se izvaja na območju celotne Republike Slovenije;

– obtežba z živino ni relevantna.

(3) Na KMG je treba hraniti deklaracije za fitofarmaceutska sredstva in račune o nakupu teh sredstev.

(4) Kmetijska rastlina, za katero se lahko uveljavlja plačilo za izvajanje izbirne zahteve VIN\_INSK, je vinska trta.

(5) Z upravnim pregledom se prek RKG preveri ustreznost:

- kmetijske rastline;
- nagiba.

(6) Za upravni pregled se uporabijo:

- RKG;
- podatki o GERK.

(7) S pregledom na kraju samem se izvedejo:

1. popis dejanskega stanja površin;

2. pregled evidenc iz sedmega in devetega odstavka

22. člena ter drugega in šestega odstavka 146. člena te uredbe;

3. preveritev uporabe insekticidov s seznama iz prvega

odstavka tega člena;

4. pregled deklaracij fitofarmaceutskih sredstev;

5. preveritev računov o nakupu fitofarmaceutskih sredstev;

6. pregled KMG.

(8) Višina plačila za izvajanje izbirne zahteve VIN\_INSK znaša za vinograde z nagibom:

– do vključno 35 odstotkov: 191,54 eura na ha letno;

– nad 35 odstotki: 270,74 eura na ha letno.

#### 56. člen

(izbirna zahteva VIN\_POKT)

(1) Izbirna zahteva VIN\_POKT se v posameznem letu izvaja v vsakem medvrstnem prostoru, ki je pokrit z negovano ledino. Po trgatvi, vendar najpozneje do 30. maja tekočega leta, se izvede vzdrževanje ledine za ohranjanje ozelenitve tal v medvrstnem prostoru. Ruša v medvrstnih prostorih mora biti vedno v dobrem stanju. Po potrebi, oziroma v primeru poškodbe ozelenjene površine, se te površine dosejejo s kmetijskimi rastlinami iz priloge 6 te uredbe v čisti setvi ali kot mešanice. Pod trtami je dopusten neozelenjen pas. Obvezna je dvakratna košnja oziroma mulčenje ozelenjenih površin, tudi na ozelenjenih brežinah teras, ki se opravi najpozneje do 15. oktobra tekočega leta. Prva košnja oziroma mulčenje mora biti izvedeno do 30. junija tekočega leta.

(2) Za izbirno zahtevo VIN\_POKT velja, da:

– se mora vsako leto izvajati na delu površin vinogradov z nagibom do vključno 35 odstotkov oziroma z nagibom nad 35 odstotki, vendar na celem GERK;

– se lokacija izvajanja zahteve v obdobju trajanja obveznosti iz 11. člena te uredbe lahko spreminja;

– se izvaja na območju celotne Republike Slovenije;

– obtežba z živino ni relevantna.

(3) Kmetijska rastlina, za katero se lahko uveljavlja plačilo za izvajanje izbirne zahteve VIN\_POKT, je vinska trta.

(4) Z upravnim pregledom se preverijo:

– ustreznost kmetijske rastline prek zbirne vloge;

– zatavljenost in terasiranost vinograda prek RKG;

– ustreznost nagiba prek RKG.

(5) Za upravni pregled se uporabijo:

- RKG;
- zbirna vloga;
- podatki o GERK.

(6) S pregledom na kraju samem se izvedejo:

– popis dejanskega stanja površin;

– popis kmetijske rastline oziroma skupine kmetijskih rastlin na površini;



– pregled evidenc iz sedmega in devetega odstavka 22. člena ter drugega in šestega odstavka 146. člena te uredbe.

(7) Višina plačila za izvajanje izbirne zahteve VIN\_POKT znaša za vinograde z nagibom:

- do vključno 35 odstotkov: vertikala 217,45 eura na ha letno, terasa 278,68 eura na ha letno;
- nad 35 odstotki: vertikala 392,02 eura na ha letno, terasa 516,66 eura na ha letno.

#### 57. člen

(izbirna zahteva VIN\_MEDV)

(1) V okviru izbirne zahteve VIN\_MEDV se morajo v posameznem letu po trgatvi tla v vsakem medvrstnem prostoru ali na terasni ploskvi, ki ni pokrita z negovano ledino, zasejati s kmetijskimi rastlinami iz priloge 6 te uredbe v čisti setvi ali kot mešanice. Te rastline morajo tla pokrivati najmanj v obdobju od 1. novembra tekočega leta do 15. februarja naslednjega leta. Košnja oziroma mulčenje ozelenjene brežine teras je obvezno. Rastline se pokosijo oziroma zmulčijo najpozneje do 30. maja naslednjega leta.

(2) Za izbirno zahtevo VIN\_MEDV velja, da:

- se mora vsako leto izvajati na delu površin vinogradov z nagibom do vključno 35 odstotkov oziroma z nagibom nad 35 odstotki, vendar na celem GERK;
- se lokacija izvajanja zahteve v obdobju trajanja obveznosti iz 11. člena te uredbe lahko spreminja;
- se izvaja na območju vinorodne dežele Primorska in v vinogradih na terasah na območju celotne Republike Slovenije;
- obtežba z živino ni relevantna.

(3) Kmetijska rastlina, za katero se lahko uveljavlja plačilo za izvajanje izbirne zahteve VIN\_MEDV, je vinska trta.

(4) Z upravnim pregledom se preverijo:

- ustreznost kmetijske rastline prek zbirne vloge;
- zatavljenost in terasiranost prek RKG;
- ustreznost nagiba prek RKG;
- ustreznost območja prek RKG.

(5) Za upravni pregled se uporabijo:

- RKG;
- zbirna vloga;
- podatki o GERK.

(6) S pregledom na kraju samem se izvedejo:

- popis dejanskega stanja površin;
- popis kmetijske rastline oziroma skupine kmetijskih rastlin na površini;
- pregled evidenc iz sedmega in devetega odstavka 22. člena ter drugega in šestega odstavka 146. člena te uredbe;
- pregled KMG.

(7) Višina plačila za izvajanje izbirne zahteve VIN\_MEDV znaša za vinograde z nagibom:

- do vključno 35 odstotkov: vertikala 217,45 eura na ha letno, terasa 278,68 eura na ha letno;
- nad 35 odstotki: vertikala 392,02 eura na ha letno, terasa 516,66 eura na ha letno.

### 6. pododdelek Operacija Trajno travinje I

#### 58. člen

(vrsta rabe GERK)

Operacija Trajno travinje I iz 5. točke drugega odstavka 23. člena te uredbe (v nadaljnjem besedilu: operacija Trajno travinje I) se izvaja na GERK z vrsto rabe »1300 – trajni travnik«, določene v skladu s predpisom, ki ureja register kmetijskih gospodarstev.

#### 59. člen

(obvezna zahteva in izbirne zahteve)

(1) Operacija Trajno travinje I vključuje obvezno zahtevo in izbirne zahteve. Upravičenec mora izvajati obvezno

zahtevo, lahko pa izbere tudi eno ali več izbirnih zahtev te operacije.

(2) Obvezna zahteva iz prejšnjega odstavka je TRZ\_I\_NPAS: Za GERK-e, ki so večji od 1 ha, v tekočem letu na travniku površina strnjenelega nepokošenega pasu, ki se pokosi naslednje leto, znaša 5 do 10 % površine travnika (v nadaljnjem besedilu: TRZ\_I\_NPAS).

(3) Izbirne zahteve iz prvega odstavka tega člena so:

- TRZ\_I\_NIZI: Gnojenje z organskimi gnojili z nizkimi izpusti v zrak (v nadaljnjem besedilu: TRZ\_I\_NIZI);
- TRZ\_I\_MRVA: Spravilo mrve s travinja (v nadaljnjem besedilu: TRZ\_I\_MRVA);
- TRZ\_I\_OSIL: Opustitev silaže (v nadaljnjem besedilu: TRZ\_I\_OSIL).

(4) Izbirne zahteve iz prejšnjega odstavka je treba izvajati na isti kmetijski površini kot obvezno zahtevo iz drugega odstavka tega člena, in sicer v enakem ali manjšem obsegu kot obvezno zahtevo.

#### 60. člen

(obvezna zahteva TRZ\_I\_NPAS)

(1) V okviru obvezne zahteve TRZ\_I\_NPAS se v tekočem letu na GERK, katerega površina je večja ali enaka enemu ha, pusti nepokošen pas travnika v obsegu od pet do deset odstotkov površine GERK. Na nepokošenem pasu paša ni dovoljena. Ta nepokošeni pas je treba pokositi naslednje leto od 1. marca naprej. Če je površina GERK deset ha ali več, je strjen nepokošeni pas lahko v dveh ali več delih. Nepokošeni pas ne sme biti manjši od 0,05 ha in večji od enega ha.

(2) Upravičenci, katerih površine ležijo na ekološko pomembnih območjih posebnih traviščnih habitatov, traviščnih habitatov metuljev, območjih pojavljanja ptic vlažnih ekstenzivnih travnikov ali ekološko pomembnih območjih steljnikov iz priloge 3 te uredbe, se v obvezno zahtevo TRZ\_I\_NPAS lahko vključijo le, če se hkrati vključijo tudi v izvajanje ene izmed operacij, pomembnih za ohranjanje biotske raznovrstnosti iz 70., 76., 81. ali 85. člena te uredbe z najmanj 20 odstotki površin trajnega travinja znotraj navedenih območij.

(3) Za obvezno zahtevo TRZ\_I\_NPAS velja, da:

- se mora vsako leto izvajati na delu površin trajnega travinja, vendar na celem GERK;
- se lokacija izvajanja zahteve v obdobju trajanja obveznosti iz 11. člena te uredbe lahko spreminja;
- se izvaja na območju celotne Republike Slovenije;
- mora biti povprečna letna obtežba z živino od 0,5 do 1,8 GVŽ travojedih živali na ha kmetijskih površin.

(4) Če se obvezna zahteva TRZ\_I\_NPAS v obdobju trajanja obveznosti iz 11. člena te uredbe več let izvaja na isti lokaciji, nepokošeni pas ne sme biti na istem delu GERK dve leti zaporedoma.

(5) Ne glede na določbo četrte alineje tretjega odstavka tega člena morajo upravičenci iz drugega odstavka tega člena na KMG, katerih površine ležijo na ekološko pomembnih območjih posebnih traviščnih habitatov iz priloge 3 te uredbe, zagotavljati povprečno letno obtežbo z živino od 0,2 do 1,5 GVŽ travojedih živali na ha kmetijskih površin.

(6) Ne glede na določbo četrte alineje tretjega odstavka tega člena morajo upravičenci iz drugega odstavka tega člena na KMG, katerih površine ležijo na ekološko pomembnih območjih traviščnih habitatov metuljev, območjih pojavljanja ptic vlažnih ekstenzivnih travnikov ali ekološko pomembnih območjih steljnikov iz priloge 3 te uredbe, zagotavljati povprečno letno obtežbo z živino od 0 do 1,5 GVŽ travojedih živali na ha kmetijskih površin.

(7) Na KMG je treba hraniti skice travnika z vrisanim nepokošenimi pasovi.

(8) Kmetijska rastlina, za katero se lahko uveljavlja plačilo za izvajanje obvezne zahteve TRZ\_I\_NPAS, je trajno travinje.

(9) Z upravnim pregledom se preverijo:

- ustreznost kmetijske rastline prek zbirne vloge;
- velikost GERK;

– obtežba prek zbirne vloge, Centralnega registra govedi (v nadaljnjem besedilu: CRG) in evidence rejnih živali iz predpisa, ki ureja evidenco rejnih živali po stanju na dan 1. februar tekočega leta (v nadaljnjem besedilu: evidenca rejnih živali).

(10) Za upravni pregled se uporabijo:

- RKG;
- zbirna vloga;
- podatki o GERK;
- CRG in evidenca rejnih živali.

(11) S pregledom na kraju samem se izvedejo:

- popis dejanskega stanja površin;
- pregled evidenc iz sedmega in devetega odstavka 22. člena ter drugega in šestega odstavka 146. člena te uredbe;
- pregled skic travnika z vrisanimi nepokošenimi pasovi;
- popis vrste in kategorije živali.

(12) Višina plačila za izvajanje obvezne zahteve TRZ\_I\_NPAS znaša 50,04 eura na ha letno.

(13) Ne glede na določbo prejšnjega odstavka znaša višina plačila za izvajanje obvezne zahteve TRZ\_I\_NPAS na območjih iz:

- evidenc HAB1\_01\_06 HAB1\_10\_06 in HAB1\_30\_06 ter evidence HAB2: 42,50 eura na ha letno;
- evidence MET1 in evidence MET2: 28,70 eura na ha letno;
- evidence VTR1 in evidence VTR2: 20,10 eura na ha letno;
- evidence STE1 in evidence STE2: 20,10 eura na ha letno.

#### 61. člen

(izbirna zahteva TRZ\_I\_NIZI)

(1) V okviru izbirne zahteve TRZ\_I\_NIZI se tekoča organska gnojila na površino tal nanaša s pomočjo vlečenih cevi ali vlečenih sani ali z vnosom gnojil neposredno v tla. Uporaba opreme z razpršilno ploščo ni dovoljena.

(2) Upravičenci, katerih površine ležijo na ekološko pomembnih območjih posebnih traviščnih habitatov, traviščnih habitatov metuljev, območjih pojavljanja ptic vlažnih ekstenzivnih travnikov ali ekološko pomembnih območjih steljnikov iz priloge 3 te uredbe, se v izbirno zahtevo TRZ\_I\_NIZI lahko vključijo le, če se hkrati vključijo tudi v izvajanje ene izmed operacij, pomembnih za ohranjanje biotske raznovrstnosti iz 70., 76., 81. ali 85. člena te uredbe z najmanj 20 odstotki površin trajnega travinja znotraj navedenih območij.

(3) Za izbirno zahtevo TRZ\_I\_NIZI velja, da:

- se mora vsako leto izvajati na delu površin trajnega travinja, vendar na celem GERK;
- se lokacija izvajanja zahteve v obdobju trajanja obveznosti iz 11. člena te uredbe lahko spreminja;
- se izvaja na območju celotne Republike Slovenije;
- mora biti povprečna letna obtežba z živino od 0,5 do 1,8 GVŽ travojedih živali na ha kmetijskih površin.

(4) Ne glede na določbo četrte alineje prejšnjega odstavka morajo upravičenci iz drugega odstavka tega člena na KMG, katerih površine ležijo na ekološko pomembnih območjih posebnih traviščnih habitatov iz priloge 3 te uredbe, zagotavljati povprečno letno obtežbo z živino od 0,2 do 1,5 GVŽ travojedih živali na ha kmetijskih površin.

(5) Ne glede na določbo četrte alineje tretjega odstavka tega člena morajo upravičenci iz drugega odstavka tega člena na KMG, katerih površine ležijo na ekološko pomembnih območjih traviščnih habitatov metuljev, območjih pojavljanja ptic vlažnih ekstenzivnih travnikov ali ekološko pomembnih območjih steljnikov iz priloge 3 te uredbe, zagotavljati povprečno letno obtežbo z živino od 0 do 1,5 GVŽ travojedih živali na ha kmetijskih površin.

(6) Plačilo iz dvanajstega odstavka tega člena se lahko uveljavlja za največ 30 m<sup>3</sup> porabljenih tekočih organskih gnojil na ha. Ta količina gnojil se lahko proizvede na KMG, lahko pa jo

KMG tudi prejme od drugega KMG oziroma kupi. Če se tekoča organska gnojila proizvedejo na KMG, mora upravičenec ob oddaji zahtevka iz 153. člena te uredbe na obrazcu opredelitve načina reje na KMG, na podlagi lastne ocene opredeliti pretežen način reje rejnih živali. Opredelitev pretežnega načina reje rejnih živali na KMG in podlaga za izračun proizvedene količine gnojil sta določena v prilogi 7 te uredbe.

(7) Na KMG mora biti prisotna ustrezna mehanizacija ali shranjen račun izvajalca za opravljeno strojno storitev ali shranjena izjava izvajalca.

(8) Kmetijska rastlina, za katero se lahko uveljavlja plačilo za izvajanje izbirne zahteve TRZ\_I\_NIZI, je trajno travinje.

(9) Z upravnim pregledom se preverita:

- ustreznost kmetijske rastline prek zbirne vloge;
- obtežba prek zbirne vloge, CRG in evidence rejnih živali.

(10) Za upravni pregled se uporabijo:

- RKG;
- podatki o GERK;
- CRG in evidenca rejnih živali.

(11) S pregledom na kraju samem se izvedejo:

1. popis dejanskega stanja površin;
2. pregled evidenc iz sedmega in devetega odstavka 22. člena ter drugega in šestega odstavka 146. člena te uredbe;
3. pregled prisotnosti ustrezne mehanizacije na KMG ali pregled računa izvajalca za opravljeno strojno storitev ali izjave izvajalca;
4. popis vrste in kategorije živali;
5. popis števila GVŽ;
6. preveritev, ali je na KMG rejne živali mogoče nastaniti v skladu z načinom reje, opredeljenim na obrazcu opredelitve načina reje.

(12) Višina plačila za izvajanje izbirne zahteve TRZ\_I\_NIZI znaša 1,28 eura na m<sup>3</sup> letno.

#### 62. člen

(izbirna zahteva TRZ\_I\_MRVA)

(1) V okviru izbirne zahteve TRZ\_I\_MRVA se trava pokosi in pospravi v obliki mrve. Siliranje pokošene trave ni dovoljeno. Na KMG povijanje trave s folijo (baliranje) ni dovoljeno.

(2) Upravičenci, katerih površine ležijo na ekološko pomembnih območjih posebnih traviščnih habitatov, traviščnih habitatov metuljev, območjih pojavljanja ptic vlažnih ekstenzivnih travnikov ali ekološko pomembnih območjih steljnikov iz priloge 3 te uredbe, se v izbirno zahtevo TRZ\_I\_MRVA lahko vključijo le, če se hkrati vključijo tudi v izvajanje ene izmed operacij, pomembnih za ohranjanje biotske raznovrstnosti iz 70., 76., 81. ali 85. člena te uredbe z najmanj 20 odstotki površin trajnega travinja znotraj navedenih območij.

(3) Za izbirno zahtevo TRZ\_I\_MRVA velja, da:

- se mora vsako leto izvajati na vseh površinah trajnega travinja;
- se lokacija izvajanja zahteve v obdobju trajanja obveznosti iz 11. člena te uredbe ne sme spreminjati;
- se izvaja na območju celotne Republike Slovenije;
- mora biti povprečna letna obtežba z živino od 0,5 do 1,8 GVŽ travojedih živali na ha kmetijskih površin.

(4) Ne glede na določbo četrte alineje prejšnjega odstavka morajo upravičenci iz drugega odstavka tega člena na KMG, katerih površine ležijo na ekološko pomembnih območjih posebnih traviščnih habitatov iz priloge 3 te uredbe, zagotavljati povprečno letno obtežbo z živino od 0,2 do 1,5 GVŽ travojedih živali na ha kmetijskih površin.

(5) Ne glede na določbo četrte alineje tretjega odstavka tega člena morajo upravičenci iz drugega odstavka tega člena na KMG, katerih površine ležijo na ekološko pomembnih območjih traviščnih habitatov metuljev, območjih pojavljanja ptic vlažnih ekstenzivnih travnikov ali ekološko pomembnih območjih steljnikov iz priloge 3 te uredbe, zagotavljati povprečno letno obtežbo z živino od 0 do 1,5 GVŽ travojedih živali na ha kmetijskih površin.

(6) Kmetijska rastlina, za katero se lahko uveljavlja plačilo za izvajanje izbirne zahteve TRZ\_I\_MRVA, je trajno travinje.

(7) Z upravnim pregledom se preverita:

- ustreznost kmetijske rastline prek zbirne vloge;
- obtežba prek zbirne vloge, CRG in evidence rejnih živali.

(8) Za upravni pregled se uporabijo:

- RKG;
- zbirna vloga;
- podatki o GERK;
- CRG in evidenca rejnih živali.

(9) S pregledom na kraju samem se izvedejo:

- popis dejanskega stanja površin;
- pregled evidenc iz sedmega in devetega odstavka 22. člena ter drugega in šestega odstavka 146. člena te uredbe;
- preveritev, ali je na KMG prisotna trava, povita v folijo oziroma ali se na KMG nahaja silirana pokošena trava;
- popis vrste in kategorije živali.

(10) Višina plačila za izvajanje izbirne zahteve TRZ\_I\_MRVA znaša 25,26 eura na ha letno.

(11) Ne glede na določbo prejšnjega odstavka znaša višina plačila za izvajanje izbirne zahteve TRZ\_I\_MRVA na območjih iz:

- evidenc HAB1\_01\_06, HAB1\_10\_06 in HAB1\_30\_6 ter evidence HAB2: 7,10 eura na ha letno;
- evidence MET1 in evidence MET2: 8,10 eura na ha letno.

#### 63. člen

(izbirna zahteva TRZ\_I\_OSIL)

(1) V okviru izbirne zahteve TRZ\_I\_OSIL se trava pokosi in pospravi v obliki mrve. Siliranje pokošene trave in krme, ki se pridelala na njivah, ni dovoljeno. Na KMG:

- ne sme biti nobene silaže;
- povijanje trave s folijo (baliranje) ni dovoljeno.

(2) Upravičenci, katerih površine ležijo na ekološko pomembnih območjih posebnih traviščnih habitatov, traviščnih habitatov metuljev, območjih pojavljanja ptic vlažnih ekstenzivnih travnikov ali ekološko pomembnih območjih steljnikov iz priloge 3 te uredbe, se v izbirno zahtevo TRZ\_I\_OSIL lahko vključijo le, če se hkrati vključijo tudi v izvajanje ene izmed operacij, pomembnih za ohranjanje biotske raznovrstnosti iz 70., 76., 81. ali 85. člena te uredbe z najmanj 20 odstotki površin trajnega travinja znotraj navedenih območij.

(3) Za izbirno zahtevo TRZ\_I\_OSIL velja, da:

- se mora vsako leto izvajati na vseh površinah trajnega travinja;
- se lokacija izvajanja zahteve v obdobju trajanja obveznosti iz 11. člena te uredbe ne sme spreminjati;
- se izvaja na območju celotne Republike Slovenije;
- mora biti povprečna letna obtežba z živino od 0,5 do 1,8 GVŽ travojedih živali na ha kmetijskih površin.

(4) Ne glede na določbo četrte alineje prejšnjega odstavka morajo upravičenci iz drugega odstavka tega člena na KMG, katerih površine ležijo na ekološko pomembnih območjih posebnih traviščnih habitatov iz priloge 3 te uredbe, zagotavljati povprečno letno obtežbo z živino od 0,2 do 1,5 GVŽ travojedih živali na ha kmetijskih površin.

(5) Ne glede na določbo četrte alineje tretjega odstavka tega člena morajo upravičenci iz drugega odstavka tega člena na KMG, katerih površine ležijo na ekološko pomembnih območjih traviščnih habitatov metuljev, območjih pojavljanja ptic vlažnih ekstenzivnih travnikov ali ekološko pomembnih območjih steljnikov iz priloge 3 te uredbe, zagotavljati povprečno letno obtežbo z živino od 0 do 1,5 GVŽ travojedih živali na ha kmetijskih površin.

(6) Kmetijska rastlina, za katero se lahko uveljavlja plačilo za izvajanje izbirne zahteve TRZ\_I\_OSIL, je trajno travinje.

(7) Z upravnim pregledom se preverita:

- ustreznost kmetijske rastline prek zbirne vloge;
- obtežba prek zbirne vloge, CRG in evidence rejnih živali.

(8) Za upravni pregled se uporabijo:

- RKG;
- zbirna vloga;

– podatki o GERK;

– CRG in evidenca rejnih živali.

(9) S pregledom na kraju samem se izvedejo:

- popis dejanskega stanja površin;
- pregled evidenc iz sedmega in devetega odstavka 22. člena ter drugega in šestega odstavka 146. člena te uredbe;
- preveritev, da na KMG ni silaže;
- popis vrste in kategorije živali.

(10) Višina plačila za izvajanje izbirne zahteve TRZ\_I\_OSIL znaša 45,84 eura na ha letno.

#### 7. pododdelek

Operacija Trajno travinje II

#### 64. člen

(vrsta rabe GERK)

Operacija Trajno travinje II iz 6. točke drugega odstavka 23. člena te uredbe (v nadaljnjem besedilu: Trajno travinje II) se izvaja na GERK z vrsto rabe »1300 – trajni travnik«, določene v skladu s predpisom, ki ureja register kmetijskih gospodarstev.

#### 65. člen

(obvezna zahteva in izbirni zahtevi)

(1) Operacija Trajno travinje II vključuje obvezno zahtevo in izbirni zahtevi. Upravičenec mora izvajati obvezno zahtevo, lahko pa izbere tudi eno ali obe izbirni zahtevi te operacije.

(2) Obvezna zahteva iz prejšnjega odstavka je TRZ\_II\_OSIL: Opustitev silaže (v nadaljnjem besedilu: TRZ\_II\_OSIL).

(3) Izbirni zahtevi iz prvega odstavka tega člena sta:

- TRZ\_II\_NPAS: Za GERK-e, ki so večji od 1 ha, v tekočem letu na travniku površina strnjenelega nepokošenega pasu, ki se pokosi naslednje leto, znaša 5 do 10 % površine travnika (v nadaljnjem besedilu: TRZ\_II\_NPAS);
- TRZ\_II\_NIZI: Gnojenje z organskimi gnojili z nizkimi izpusti v zrak (v nadaljnjem besedilu: TRZ\_II\_NIZI).

(4) Izbirni zahtevi iz prejšnjega odstavka je treba izvajati na isti kmetijski površini kot obvezno zahtevo iz drugega odstavka tega člena, in sicer v enakem ali manjšem obsegu kot obvezno zahtevo.

#### 66. člen

(obvezna zahteva TRZ\_II\_OSIL)

(1) Pri izvajanju obvezne zahteve TRZ\_II\_OSIL se trava pokosi in pospravi v obliki mrve. Siliranje pokošene trave in krme, ki se pridelala na njivah, ni dovoljeno. Na KMG:

- ne sme biti nobene silaže;
- povijanje trave s folijo (baliranje) ni dovoljeno.

(2) Upravičenci, katerih površine ležijo na ekološko pomembnih območjih posebnih traviščnih habitatov, traviščnih habitatov metuljev, območjih pojavljanja ptic vlažnih ekstenzivnih travnikov ali ekološko pomembnih območjih steljnikov iz priloge 3 te uredbe, se v obvezno zahtevo TRZ\_II\_OSIL lahko vključijo le, če se hkrati vključijo tudi v izvajanje ene izmed operacij, pomembnih za ohranjanje biotske raznovrstnosti iz 70., 76., 81. ali 85. člena te uredbe z najmanj 20 odstotki površin trajnega travinja znotraj navedenih območij.

(3) Za obvezno zahtevo TRZ\_II\_OSIL velja, da:

- se mora vsako leto izvajati na vseh površinah trajnega travinja;
- se lokacija izvajanja zahteve v obdobju trajanja obveznosti iz 11. člena te uredbe ne sme spreminjati;
- se izvaja na območju celotne Republike Slovenije;
- mora biti povprečna letna obtežba z živino od 0,5 do 1,8 GVŽ travojedih živali na ha kmetijskih površin.

(4) Ne glede na določbo četrte alineje prejšnjega odstavka morajo upravičenci iz drugega odstavka tega člena na KMG, katerih površine ležijo na ekološko pomembnih območjih posebnih traviščnih habitatov iz priloge 3 te uredbe, zagotavljati povprečno letno obtežbo z živino od 0,2 do 1,5 GVŽ travojedih živali na ha kmetijskih površin.



(5) Ne glede na določbo četrte alineje tretjega odstavka tega člena morajo upravičenci iz drugega odstavka tega člena na KMG, katerih površine ležijo na ekološko pomembnih območjih travniških habitatov metuljev, območjih pojavljanja ptic vlažnih ekstenzivnih travnikov ali ekološko pomembnih območjih steljnikov iz priloge 3 te uredbe, zagotavljati povprečno letno obtežbo z živino od 0 do 1,5 GVŽ travojedih živali na ha kmetijskih površin.

(6) Kmetijska rastlina, za katero se lahko uveljavlja plačilo za izvajanje izbirne zahteve TRZ\_II\_OSIL, je trajno travinje.

(7) Z upravnim pregledom se preverita:

- ustreznost kmetijske rastline prek zbirne vloge;
- obtežba prek zbirne vloge, CRG in evidence rejnih živali.

(8) Za upravni pregled se uporabijo:

- RKG;
- zbirna vloga;
- podatki o GERK;
- CRG in evidenca rejnih živali.

(9) S pregledom na kraju samem se izvedejo:

- popis dejanskega stanja površin;
- pregled evidenc iz sedmega in devetega odstavka 22. člena ter drugega in šestega odstavka 146. člena te uredbe;
- preveritev, da na KMG ni silaže;
- popis vrste in kategorije živali.

(10) Višina plačila za izvajanje obvezne zahteve TRZ\_II\_OSIL znaša 45,84 eura na ha letno.

#### 67. člen

(izbirna zahteva TRZ\_II\_NPAS)

(1) Pri izvajanju izbirne zahteve TRZ\_II\_NPAS se v tekočem letu na GERK, katerega površina je večja ali enaka enemu ha, pusti nepokošen pas travnika v obsegu od pet do deset odstotkov površine GERK. Na nepokošenem pasu paša ni dovoljena. Ta nepokošeni pas je treba pokositi naslednje leto od 1. marca naprej. Če je površina GERK deset ha ali več, je strnjen nepokošeni pas lahko v dveh ali več delih. Nepokošeni pas ne sme biti manjši od 0,05 ha in večji od enega ha.

(2) Upravičenci, katerih površine ležijo na ekološko pomembnih območjih posebnih travniških habitatov, travniških habitatov metuljev, območjih pojavljanja ptic vlažnih ekstenzivnih travnikov ali ekološko pomembnih območjih steljnikov iz priloge 3 te uredbe, se v izbirno zahtevo TRZ\_II\_NPAS lahko vključijo le, če se hkrati vključijo tudi v izvajanje ene izmed operacij, pomembnih za ohranjanje biotske raznovrstnosti iz 70., 76., 81. ali 85. člena te uredbe z najmanj 20 odstotki površin trajnega travinja znotraj navedenih območij.

(3) Za izbirno zahtevo TRZ\_II\_NPAS velja, da:

- se mora vsako leto izvajati na delu površin trajnega travinja, vendar na celem GERK;
- se lokacija izvajanja zahteve v obdobju trajanja obveznosti iz 11. člena te uredbe lahko spreminja;
- se izvaja na območju celotne Republike Slovenije;
- mora biti povprečna letna obtežba z živino od 0,5 do 1,8 glav GVŽ travojedih živali na ha kmetijskih površin.

(4) Če se izbirna zahteva TRZ\_II\_NPAS v obdobju trajanja obveznosti iz 11. člena te uredbe več let izvaja na isti lokaciji, nepokošeni pas ne sme biti na istem delu GERK dve leti zaporedoma.

(5) Ne glede na določbo četrte alineje tretjega odstavka tega člena morajo upravičenci iz drugega odstavka tega člena na KMG, katerih površine ležijo na ekološko pomembnih območjih posebnih travniških habitatov iz priloge 3 te uredbe, zagotavljati povprečno letno obtežbo z živino od 0,2 do 1,5 GVŽ travojedih živali na ha kmetijskih površin.

(6) Ne glede na določbo četrte alineje tretjega odstavka tega člena morajo upravičenci iz drugega odstavka tega člena na KMG, katerih površine ležijo na ekološko pomembnih območjih travniških habitatov metuljev, območjih pojavljanja ptic vlažnih ekstenzivnih travnikov ali ekološko pomembnih obmo-

čjih steljnikov iz priloge 3 te uredbe, zagotavljati povprečno letno obtežbo z živino od 0 do 1,5 GVŽ travojedih živali na ha kmetijskih površin.

(7) Na KMG je treba hraniti skice travnika z vrisanimi nepokošenimi pasovi.

(8) Kmetijska rastlina, za katero se lahko uveljavlja plačilo za izvajanje izbirne zahteve TRZ\_II\_NPAS, je trajno travinje.

(9) Z upravnim pregledom se preverijo:

- ustreznost kmetijske rastline prek zbirne vloge;
- velikost GERK;
- obtežba prek zbirne vloge, CRG in evidence rejnih živali.

(10) Za upravni pregled se uporabijo:

- RKG;
- zbirna vloga;
- podatki o GERK;
- CRG in evidenca rejnih živali.

(11) S pregledom na kraju samem se izvedejo:

- popis dejanskega stanja površin;
- pregled evidenc iz sedmega in devetega odstavka 22. člena ter drugega in šestega odstavka 146. člena te uredbe;
- pregled skic travnika z vrisanimi nepokošenimi pasovi;
- popis vrste in kategorije živali.

(12) Višina plačila za izvajanje izbirne zahteve TRZ\_II\_NPAS znaša 50,04 eura na ha letno.

(13) Ne glede na določbo prejšnjega odstavka znaša višina plačila za izvajanje izbirne zahteve TRZ\_II\_NPAS na območjih iz:

- evidenc HAB1\_01\_06, HAB1\_10\_06 in HAB1\_30\_06 ter evidence HAB2: 42,50 eura na ha letno;
- evidence MET1 in evidence MET2: 28,70 eura na ha letno;
- evidence VTR1 in evidence VTR2: 20,10 eura na ha letno;
- evidence STE1 in evidence STE2: 20,10 eura na ha letno.

#### 68. člen

(izbirna zahteva TRZ\_II\_NIZI)

(1) Pri izvajanju izbirne zahteve TRZ\_II\_NIZI se tekoča organska gnojila na površino tal nanaša s pomočjo vlečenih cevi ali vlečenih sani ali z vnosom gnojil neposredno v tla. Uporaba opreme z razpršilno ploščo ni dovoljena.

(2) Upravičenci, katerih površine ležijo na ekološko pomembnih območjih posebnih travniških habitatov, travniških habitatov metuljev, območjih pojavljanja ptic vlažnih ekstenzivnih travnikov ali ekološko pomembnih območjih steljnikov iz priloge 3 te uredbe, se v izbirno zahtevo TRZ\_II\_NIZI lahko vključijo le, če se hkrati vključijo tudi v izvajanje ene izmed operacij, pomembnih za ohranjanje biotske raznovrstnosti iz 70., 76., 81. ali 85. člena te uredbe z najmanj 20 odstotki površin trajnega travinja znotraj navedenih območij.

(3) Za izbirno zahtevo TRZ\_II\_NIZI velja, da:

- se mora vsako leto izvajati na delu površin trajnega travinja, vendar na celem GERK;
- se lokacija izvajanja zahteve v obdobju trajanja obveznosti iz 11. člena te uredbe lahko spreminja;
- se izvaja na območju celotne Republike Slovenije;
- mora biti povprečna letna obtežba z živino od 0,5 do 1,8 GVŽ travojedih živali na ha kmetijskih površin.

(4) Ne glede na določbo četrte alineje prejšnjega odstavka morajo upravičenci iz drugega odstavka tega člena na KMG, katerih površine ležijo na ekološko pomembnih območjih posebnih travniških habitatov iz priloge 3 te uredbe, zagotavljati povprečno letno obtežbo z živino od 0,2 do 1,5 GVŽ travojedih živali na ha kmetijskih površin.

(5) Ne glede na določbo četrte alineje tretjega odstavka tega člena morajo upravičenci iz drugega odstavka tega člena na KMG, katerih površine ležijo na ekološko pomembnih območjih travniških habitatov metuljev, območjih pojavljanja ptic

vlačnih ekstenzivnih travnikov ali ekološko pomembnih območjih steljnikov iz priloge 3 te uredbe, zagotavljati povprečno letno obtežbo z živino od 0 do 1,5 GVŽ travojedih živali na ha kmetijskih površin.

(6) Plačilo iz dvanajstega odstavka tega člena se lahko uveljavlja za največ 30 m<sup>3</sup> porabljenih tekočih organskih gnojil na ha. Ta količina gnojil se lahko proizvede na KMG, lahko pa jo KMG tudi prejme od drugega KMG oziroma kupi. Če se tekoča organska gnojila proizvedejo na KMG, mora upravičenec ob oddaji zahtevka iz 153. člena te uredbe na obrazcu opredelitve načina reje na KMG, na podlagi lastne ocene opredeliti pretežen način reje rejnih živali. Opredelitev pretežnega načina reje rejnih živali na KMG in podlaga za izračun proizvedene količine gnojil sta določena v prilogi 7 te uredbe.

(7) Na KMG mora biti prisotna ustrezna mehanizacija ali shranjen račun izvajalca za opravljeno strojno storitev ali shranjena izjava izvajalca.

(8) Kmetijska rastlina, za katero se lahko uveljavlja plačilo za izvajanje izbirne zahteve TRZ\_II\_NIZI, je trajno travinje.

(9) Z upravnim pregledom se preverita:

- ustreznost kmetijske rastline prek zbirne vloge;
- obtežba prek zbirne vloge, CRG in evidence rejnih živali.

(10) Za upravni pregled se uporabijo:

- RKG;
- zbirna vloga;
- podatki o GERK;
- CRG in evidenca rejnih živali.

(11) S pregledom na kraju samem se izvedejo:

1. popis dejanskega stanja površin;
2. pregled evidenc iz sedmega in devetega odstavka 22. člena ter drugega in šestega odstavka 146. člena te uredbe;
3. pregled prisotnosti ustrezne mehanizacije na KMG ali pregled računa izvajalca za opravljeno strojno storitev ali izjave izvajalca;
4. popis vrste in kategorije živali;
5. popis števila GVŽ;
6. preveritev, ali je na KMG rejne živali mogoče nastaniti v skladu z načinom reje, opredeljenim na obrazcu opredelitve načina reje.

(12) Višina plačila za izvajanje izbirne zahteve TRZ\_II\_NIZI znaša 1,39 eura na m<sup>3</sup> letno.

## 8. pododdelek

### Operacija Posebni traviščni habitati

#### 69. člen

(vrsta rabe GERK)

Operacija Posebni traviščni habitati iz 7. točke drugega odstavka 23. člena te uredbe (v nadaljnjem besedilu: operacija Posebni traviščni habitati) se izvaja na GERK z vrsto rabe »1300 – trajni travnik«, določene v skladu s predpisom, ki ureja register kmetijskih gospodarstev.

#### 70. člen

(obvezni in izbirni zahtevi)

(1) Operacija Posebni traviščni habitati vključuje obvezni in izbirni zahtevi. Upravičenec mora izvajati obvezni zahtevi, lahko pa izbere tudi eno ali obe izbirni zahtevi te operacije.

(2) Obvezni zahtevi iz prejšnjega odstavka sta:

- HAB\_KOS: Košnja/paša ni dovoljena do 30. junija (v nadaljnjem besedilu: HAB\_KOS);
- HAB\_ORGG: Gnojenje samo z organskimi gnojili v omejeni količini (v nadaljnjem besedilu: HAB\_ORGG).

(3) Izbirni zahtevi iz prvega odstavka tega člena sta:

- HAB\_MRVA: Spravilo mrve s travinja (v nadaljnjem besedilu: HAB\_MRVA);
- HAB\_NPAS: Za GERK-e, velikosti najmanj 0,3 ha, v tekočem letu na travniku površina strnjenelega nepokošenega pasu, ki se pokosi naslednje leto, znaša 5 do 10 % površine travnika (v nadaljnjem besedilu: HAB\_NPAS).

(4) Izbirni zahtevi iz prejšnjega odstavka je treba izvajati na isti kmetijski površini kot obvezni zahtevi iz drugega odstavka tega člena, in sicer v enakem ali manjšem obsegu kot obvezni zahtevi.

(5) Če se plačilo za obvezni zahtevi iz drugega odstavka tega člena in izbirni zahtevi iz tretjega odstavka tega člena uveljavlja za del GERK, mora biti ta del večji ali enak 0,3 ha.

#### 71. člen

(obvezna zahteva HAB\_KOS)

(1) V okviru obvezne zahteve HAB\_KOS je raba (košnja in paša) prepovedana do:

- 1. junija tekočega leta na območjih Boč – Haloze – Dončka gora in Haloze – vinorodne;
- 10. junija tekočega leta na območjih Drava, Goričko, Mura in osrednje Slovenske gorice;
- 30. junija tekočega leta na drugih območjih posebnih traviščnih habitatov.

(2) Za obvezno zahtevo HAB\_KOS velja, da:

- mulčenje ni dovoljeno čez vse leto;
- se mora vsako leto izvajati na delu površin trajnega travinja, lahko na delu GERK;
- se lokacija izvajanja zahteve v obdobju trajanja obveznosti iz 11. člena te uredbe ne sme spreminjati;
- se izvaja na ekološko pomembnih območjih posebnih traviščnih habitatov iz priloge 3 te uredbe;
- mora biti povprečna letna obtežba z živino od 0,2 do 1,5 GVŽ travojedih živali na ha kmetijskih površin.

(3) Kmetijska rastlina, za katero se lahko uveljavlja plačilo za izvajanje obvezne zahteve HAB\_KOS, je trajno travinje.

(4) Z upravnim pregledom se preverijo:

- ustreznost območja prek evidenc HAB1\_01\_06, HAB1\_10\_06 in HAB1\_30\_06 ter evidence HAB2;
- ustreznost kmetijske rastline prek zbirne vloge;
- obtežba prek zbirne vloge, CRG in evidence rejnih živali.

(5) Za upravni pregled se uporabijo:

- RKG;
- zbirna vloga;
- podatki o GERK;
- CRG in evidenca rejnih živali;
- evidence HAB1\_01\_06, HAB1\_10\_06 in HAB1\_30\_06 ter evidenca HAB2.

(6) S pregledom na kraju samem se izvedejo:

- popis dejanskega stanja površin;
- pregled evidenc iz sedmega in devetega odstavka 22. člena ter drugega in šestega odstavka 146. člena te uredbe;
- popis vrste in kategorije živali.

(7) Višina plačila za izvajanje obvezne zahteve HAB\_KOS znaša na območjih iz evidenc:

- HAB1\_01\_06, HAB1\_10\_06 in HAB1\_30\_06: 238,20 eura na ha letno;
- HAB2: 157,50 eura na ha letno.

(8) Pri kombinaciji obvezne zahteve HAB\_KOS z operacijo KRA\_S50 iz 95. člena te uredbe višina plačila za obvezno zahtevo HAB\_KOS na območjih iz evidenc HAB1\_01\_06, HAB1\_10\_06 in HAB\_30\_06 ter evidence HAB2 znaša 53,10 eura na ha letno.

(9) Pri kombinaciji obvezne zahteve HAB\_KOS z operacijo KRA\_GRB iz 97. člena te uredbe višina plačila za obvezno zahtevo HAB\_KOS na območjih iz evidenc HAB1\_01\_06, HAB1\_10\_06 in HAB\_30\_06 ter evidence HAB2 znaša 81,60 eura na ha letno.

(10) Pri kombinaciji obvezne zahteve HAB\_KOS s podkrepom iz prve alineje 121. člena te uredbe višina plačila za obvezno zahtevo HAB\_KOS na območjih iz evidenc HAB1\_01\_06, HAB1\_10\_06 in HAB\_30\_06 ter evidence HAB2 znaša 25 eurov na ha letno.

(11) Pri kombinaciji obvezne zahteve HAB\_KOS s podkrepom iz druge alineje 121. člena te uredbe znaša višina plačila za obvezno zahtevo HAB\_KOS na območjih iz evidence:

- HAB1\_01\_06, HAB1\_10\_06 in HAB\_30\_06: 102,10 eura na ha letno;
- HAB2: 25 eurov na ha letno.

## 72. člen

(obvezna zahteva HAB\_ORGG)

(1) V okviru obvezne zahteve HAB\_ORGG letni vnos dušika iz organskih gnojil ne sme preseči 40 kg na ha. Uporaba mineralnih gnojil ni dovoljena.

(2) Za obvezno zahtevano HAB\_ORGG velja, da:

- se mora vsako leto izvajati na delu površin trajnega travinja, lahko na delu GERK, pri čemer prepoved uporabe mineralnih gnojil in omejitev vnosa dušika iz organskih gnojil iz prejšnjega odstavka velja na celem GERK;

- se lokacija izvajanja zahteve v obdobju trajanja obveznosti iz 11. člena te uredbe ne sme spreminjati;

- se izvaja na ekološko pomembnih območjih posebnih traviščnih habitatov iz priloge 3 te uredbe;

- mora biti povprečna letna obtežba z živino od 0,2 do 1,5 GVŽ travojedih živali na ha kmetijskih površin.

(3) Kot izpolnjevanje obvezne zahteve HAB\_ORGG se šteje tudi, če se na GERK gnojila ne uporabljajo.

(4) Na KMG je treba hraniti deklaracije nabavljenih gnojil in račune, s katerih je razviden nakup vrste gnojil.

(5) Kmetijska rastlina, za katero se lahko uveljavlja plačilo za izvajanje obvezne zahteve HAB\_ORGG, je trajno travinje.

(6) Z upravnim pregledom se preverijo:

- ustreznost območja prek evidenc HAB1\_01\_06, HAB1\_10\_06 in HAB1\_30\_06 ter evidence HAB2;

- ustreznost kmetijske rastline prek zbirne vloge;

- obtežba prek zbirne vloge, CRG in evidence rejnih živali.

(7) Za upravni pregled se uporabijo:

- RKG;

- zbirna vloga;

- podatki o GERK;

- CRG in evidenca rejnih živali;

- evidence HAB1\_01\_06, HAB1\_10\_06 in HAB1\_30\_06 ter evidenca HAB2.

(8) S pregledom na kraju samem se izvedejo:

1. popis dejanskega stanja površin;

2. pregled evidenc iz sedmega in devetega odstavka 22. člena ter drugega in šestega odstavka 146. člena te uredbe;

3. pregled KMG;

4. pregled deklaracij nabavljenih gnojil;

5. preveritev računov, s katerih je razviden nakup vrste gnojil;

6. popis vrste in kategorije živali.

(9) Višina plačila za izvajanje obvezne zahteve HAB\_ORGG na območjih iz evidenc HAB1\_01\_06, HAB1\_10\_06 in HAB1\_30\_06 ter evidence HAB2 znaša 25,60 eura na ha letno.

(10) Na območjih iz evidenc HAB1\_01\_06, HAB1\_10\_06 in HAB1\_30\_06 ter evidence HAB2 višina plačila za obvezno zahtevano HAB\_ORGG znaša 25,60 eura na ha letno pri kombinaciji te zahteve z:

- operacijo KRA\_S50 iz 95. člena te uredbe;

- operacijo KRA\_GRB iz 97. člena te uredbe;

- ukrepom EK iz te uredbe.

## 73. člen

(izbirna zahteva HAB\_MRVA)

(1) V okviru izbirne zahteve HAB\_MRVA se trava pokosi in pospravi v obliki mrve. Siliranje pokošene trave ni dovoljeno. Na KMG povijanje trave s folijo (baliranje) ni dovoljeno.

(2) Za izbirno zahtevano HAB\_MRVA velja, da:

- se mora vsako leto izvajati na vseh površinah trajnega travinja;

- se lokacija izvajanja zahteve v obdobju trajanja obveznosti iz 11. člena te uredbe ne sme spreminjati;

- se izvaja na ekološko pomembnih območjih posebnih traviščnih habitatov iz priloge 3 te uredbe;

- mora biti povprečna letna obtežba z živino od 0,2 do 1,5 GVŽ travojedih živali na ha kmetijskih površin.

(3) Kmetijska rastlina, za katero se lahko uveljavlja plačilo za izvajanje izbirne zahteve HAB\_MRVA, je trajno travinje.

(4) Z upravnim pregledom se preverijo:

- ustreznost območja prek evidenc HAB1\_01\_06, HAB1\_10\_06 in HAB1\_30\_06 ter evidence HAB2;

- ustreznost kmetijske rastline prek zbirne vloge;

- obtežba prek zbirne vloge, CRG in evidence rejnih živali.

(5) Za upravni pregled se uporabijo:

- RKG;

- zbirna vloga;

- podatki o GERK;

- CRG in evidenca rejnih živali;

- evidence HAB1\_01\_06, HAB1\_10\_06 in HAB1\_30\_06 ter evidenca HAB2.

(6) S pregledom na kraju samem se izvedejo:

- popis dejanskega stanja površin;

- pregled evidenc iz sedmega in devetega odstavka 22. člena ter drugega in šestega odstavka 146. člena te uredbe;

- preveritev, ali je na KMG prisotna trava, povita v folijo oziroma ali se na KMG nahaja silirana pokošena trava;

- popis vrste in kategorije živali.

(7) Višina plačila za izvajanje izbirne zahteve HAB\_MRVA na območjih iz evidenc HAB1\_01\_06, HAB1\_10\_06 in HAB1\_30\_06 ter evidence HAB2 znaša 7,10 eura na ha letno.

(8) Pri kombinaciji izbirne zahteve HAB\_MRVA z ukrepom EK iz te uredbe na območjih iz evidence HAB1\_01\_06, HAB1\_10\_06 in HAB1\_30\_06 ter evidence HAB2 višina plačila za izbirno zahtevano HAB\_MRVA znaša 7,10 eura na ha letno.

## 74. člen

(izbirna zahteva HAB\_NPAS)

(1) V okviru izbirne zahteve HAB\_NPAS se v tekočem letu na GERK, katerega površina je večja ali enaka 0,3 ha, pusti nepokošen pas travnika v obsegu od pet do deset odstotkov površine, vključene v zahtevek iz 153. člena te uredbe. Na nepokošenem pasu paša ni dovoljena. Ta nepokošeni pas se mora v naslednjem letu pokositi po 1. juniju na območjih Boč – Haloze – Donačka gora in Haloze – vinorodne, po 10. juniju na območjih Drava, Goričko, Mura in osrednje Slovenske gorice ter po 30. juniju na drugih območjih posebnih traviščnih habitatov. Če je površina, vključena v zahtevek iz 153. člena te uredbe deset ha ali več, je strnjen nepokošeni pas lahko v dveh ali več delih, pri čemer ta nepokošeni pas ne sme biti manjši od 0,05 ha in večji od enega ha.

(2) Za izbirno zahtevano HAB\_NPAS velja, da:

- se mora vsako leto izvajati na delu površin trajnega travinja, lahko na delu GERK;

- se lokacija izvajanja zahteve v obdobju trajanja obveznosti iz 11. člena te uredbe ne sme spreminjati, pri čemer nepokošeni pas ne sme biti na istem delu GERK dve leti zaporedoma;

- se izvaja na ekološko pomembnih območjih posebnih traviščnih habitatov iz priloge 3 te uredbe;

- mora biti povprečna letna obtežba z živino od 0,2 do 1,5 GVŽ travojedih živali na ha kmetijskih površin.

(3) Na KMG je treba hraniti skice travnika z vrisanimi nepokošenimi pasovi.

(4) Kmetijska rastlina, za katero se lahko uveljavlja plačilo za izvajanje izbirne zahteve HAB\_NPAS, je trajno travinje.

(5) Z upravnim pregledom se preverijo:

- ustreznost območja prek evidenc HAB1\_01\_06, HAB1\_10\_06 in HAB1\_30\_06 ter evidence HAB2;

- velikost GERK;

- ustreznost kmetijske rastline prek zbirne vloge;

- obtežba prek zbirne vloge, CRG in evidence rejnih živali.



(6) Za upravni pregled se uporabijo:  
 – RKG;  
 – zbirna vloga;  
 – podatki o GERK;  
 – CRG in evidenca rejnih živali;  
 – evidenca HAB1\_01\_06, HAB1\_10\_06 in HAB1\_30\_06 ter evidenca HAB2.

(7) S pregledom na kraju samem se izvedejo:  
 – popis dejanskega stanja površin;  
 – pregled evidenc iz sedmega in devetega odstavka 22. člena ter drugega in šestega odstavka 146. člena te uredbe;  
 – pregled skic travnika z vrisanimi nepokošenimi pasovi;  
 – popis vrste in kategorije živali.

(8) Višina plačila za izvajanje izbirne zahteve HAB\_NPAS na območjih iz evidenc HAB1\_01\_06, HAB1\_10\_06 in HAB1\_30\_06 ter evidence HAB2 znaša 67,90 eura na ha letno.

(9) Pri kombinaciji izbirne zahteve HAB\_NPAS z ukrepom EK iz te uredbe višina plačila za izbirno zahtevo HAB\_NPAS na območjih iz evidence HAB1\_01\_06, HAB1\_10\_06 in HAB1\_30\_06 ter evidence HAB2 znaša 67,90 eura na ha letno.

#### 9. pododdelek Operacija Traviščni habitati metuljev

##### 75. člen (vrsta rabe GERK)

Operacija Traviščni habitati metuljev iz 8. točke drugega odstavka 23. člena te uredbe (v nadaljnjem besedilu: operacija Traviščni habitati metuljev) se izvaja na GERK z vrsto rabe »1300 – trajni travnik«, določene v skladu s predpisom, ki ureja register kmetijskih gospodarstev.

##### 76. člen (obvezni zahtevi in izbirna zahteva)

(1) Operacija Traviščni habitati metuljev vključuje obvezni zahtevi in izbirno zahtevo. Upravičenec mora izvajati obvezni zahtevi, lahko pa izbere tudi izbirno zahtevo te operacije.

(2) Obvezni zahtevi iz prejšnjega odstavka sta:  
 – MET\_KOS: Košnja/paša ni dovoljena med 15. junijem in 15. septembrom (v nadaljnjem besedilu: MET\_KOS);  
 – MET\_NPAS: Za GERK-e, velikosti najmanj 0,3 ha, v tekočem letu na travniku površina strnjenelega nepokošenega pasu, ki se pokosi naslednje leto, znaša 5 do 10% površine travnika (v nadaljnjem besedilu: MET\_NPAS).

(3) Izbirna zahteva iz prvega odstavka tega člena je MET\_MRVA: Spravilo mrve s travinja (v nadaljnjem besedilu: MET\_MRVA).

(4) Izbirno zahtevo iz prejšnjega odstavka je treba izvajati na isti kmetijski površini kot obvezni zahtevi iz drugega odstavka tega člena.

(5) Če se plačilo za obvezni zahtevi iz drugega odstavka tega člena in izbirno zahtevo iz tretjega odstavka tega člena uveljavlja za del GERK, mora biti ta del večji ali enak 0,3 ha.

##### 77. člen (obvezna zahteva MET\_KOS)

(1) V okviru obvezne zahteve MET\_KOS:  
 – je raba (košnja in paša) prepovedana med 15. junijem in 15. septembrom tekočega leta;  
 – velja popolna prepoved mulčenja in gnojenja čez vse leto.

(2) Za obvezno zahtevo MET\_KOS velja, da:  
 – se mora vsako leto izvajati na delu površin trajnega travinja, lahko na delu GERK;  
 – se lokacija izvajanja zahteve v obdobju trajanja obveznosti iz 11. člena te uredbe ne sme spreminjati;  
 – se izvaja na ekološko pomembnih območjih traviščnih habitatov metuljev iz priloge 3 te uredbe;  
 – mora biti povprečna letna obtežba z živino od 0 do 1,5 GVŽ travojedih živali na ha kmetijskih površin.

(3) Na KMG je treba hraniti račune o nakupu gnojil.  
 (4) Kmetijska rastlina, za katero se lahko uveljavlja plačilo za izvajanje obvezne zahteve MET\_KOS, je trajno travinje.

(5) Z upravnim pregledom se preverijo:  
 – ustreznost območja prek evidence MET1 in evidence MET2;  
 – ustreznost kmetijske rastline prek zbirne vloge;  
 – obtežba prek zbirne vloge, CRG in evidence rejnih živali.

(6) Za upravni pregled se uporabijo:  
 – RKG;  
 – zbirna vloga;  
 – podatki o GERK;  
 – CRG in evidenca rejnih živali;  
 – evidenca MET1 in evidenca MET2.

(7) S pregledom na kraju samem se izvedejo:  
 – popis dejanskega stanja površin;  
 – pregled evidenc iz sedmega in devetega odstavka 22. člena ter drugega in šestega odstavka 146. člena te uredbe;  
 – pregled KMG;  
 – preveritev računov, s katerih je razviden nakup gnojil;  
 – popis vrste in kategorije živali.

(8) Višina plačila za izvajanje obvezne zahteve MET\_KOS znaša na območjih iz evidence:  
 – MET1: 329,79 eura na ha letno;  
 – MET2: 160,24 eura na ha letno.

(9) Pri kombinaciji obvezne zahteve MET\_KOS z operacijo KRA\_S50 iz 95. člena te uredbe višina plačila za obvezno zahtevo MET\_KOS na območjih iz evidence MET1 in evidence MET2 znaša 88,13 eura na ha letno.

(10) Pri kombinaciji obvezne zahteve MET\_KOS z operacijo KRA\_GRB iz 97. člena te uredbe višina plačila za obvezno zahtevo MET\_KOS na območjih iz evidence MET1 in evidence MET2 znaša 120,18 eura na ha letno.

(11) Pri kombinaciji obvezne zahteve MET\_KOS s podukrepom iz prve alineje 121. člena te uredbe znaša višina plačila za obvezno zahtevo MET\_KOS na območjih iz evidence:

- MET1: 70 eurov na ha letno;
- MET2: 65 eurov na ha letno.

(12) Pri kombinaciji obvezne zahteve MET\_KOS s podukrepom iz druge alineje 121. člena te uredbe znaša višina plačila za obvezno zahtevo MET\_KOS na območjih iz evidence:

- MET1: 200 eurov na ha letno;
- MET2: 65 eurov na ha letno.

##### 78. člen (obvezna zahteva MET\_NPAS)

(1) V okviru obvezne zahteve MET\_NPAS se v tekočem letu na GERK, katerega površina je večja ali enaka 0,3 ha, pusti nepokošen pas travnika v obsegu od pet do deset odstotkov površine, vključene v zahtevek iz 153. člena te uredbe. Na nepokošenem pasu paša ni dovoljena. Ta nepokošeni pas se mora v naslednjem letu pokositi po 15. septembru. Če je površina, vključena v zahtevek iz 153. člena te uredbe deset ha ali več, je strnjen nepokošeni pas lahko v dveh ali več delih, pri čemer ta nepokošeni pas ne sme biti manjši od 0,05 ha in večji od enega ha.

(2) Za obvezno zahtevo MET\_NPAS velja, da:  
 – se mora vsako leto izvajati na delu površin trajnega travinja, lahko na delu GERK;  
 – se lokacija izvajanja zahteve v obdobju trajanja obveznosti iz 11. člena te uredbe ne sme spreminjati, pri čemer nepokošeni pas ne sme biti na istem delu GERK dve leti zaporedoma;

– se izvaja na ekološko pomembnih območjih traviščnih habitatov metuljev iz priloge 3 te uredbe;  
 – mora biti povprečna letna obtežba z živino od 0 do 1,5 GVŽ travojedih živali na ha kmetijskih površin.

(3) Na KMG je treba hraniti skice travnika z vrisanimi nepokošenimi pasovi.

(4) Kmetijska rastlina, za katero se lahko uveljavlja plačilo za izvajanje obvezne zahteve MET\_NPAS, je trajno travinje.

(5) Z upravnim pregledom se preverijo:

– ustreznost območja prek evidence MET1 in evidence MET2;  
– velikost GERK;  
– ustreznost kmetijske rastline prek zbirne vloge;  
– obtežba prek zbirne vloge, CRG in evidence rejnih živali.

(6) Za upravni pregled se uporabijo:

– RKG;  
– zbirna vloga;  
– podatki o GERK;  
– CRG in evidenca rejnih živali;  
– evidenca MET1 in evidenca MET2.

(7) S pregledom na kraju samem se izvedejo:

– popis dejanskega stanja površin;  
– pregled evidenc iz sedmega in devetega odstavka 22. člena ter drugega in šestega odstavka 146. člena te uredbe;  
– pregled skic travnika z vrisanimi nepokošenimi pasovi;  
– popis vrste in kategorije živali.

(8) Višina plačila za izvajanje obvezne zahteve MET\_NPAS na območjih iz evidence MET1 in evidence MET2 znaša 54,10 eura na ha letno.

(9) Pri kombinaciji obvezne zahteve MET\_NPAS z ukrepom EK iz te uredbe višina plačila za obvezno zahtevo MET\_NPAS na območjih iz evidence MET1 in evidence MET2 znaša 54,10 eura na ha letno.

#### 79. člen

(izbirna zahteva MET\_MRVA)

(1) V okviru izbirne zahteve MET\_MRVA se trava pokosi in pospravi v obliki mrve. Siliranje pokošene trave ni dovoljeno. Na KMG povijanje trave s folijo (baliranje) ni dovoljeno.

(2) Za izbirno zahtevo MET\_MRVA velja, da:

– se mora vsako leto izvajati na vseh površinah trajnega travinja;  
– se lokacija izvajanja zahteve v obdobju trajanja obveznosti iz 11. člena te uredbe ne sme spreminjati;  
– se izvaja na ekološko pomembnih območjih traviščnih habitatov metuljev iz priloge 3 te uredbe;  
– mora biti povprečna letna obtežba z živino od 0 do 1,5 GVŽ travojedih živali na ha kmetijskih površin.

(3) Kmetijska rastlina, za katero se lahko uveljavlja plačilo za izvajanje izbirne zahteve MET\_MRVA, je trajno travinje.

(4) Z upravnim pregledom se preverijo:

– ustreznost območja prek evidence MET1 in evidence MET2;  
– ustreznost kmetijske rastline prek zbirne vloge;  
– obtežba prek zbirne vloge, CRG in evidence rejnih živali.

(5) Za upravni pregled se uporabijo:

– RKG;  
– zbirna vloga;  
– podatki o GERK;  
– CRG in evidenca rejnih živali;  
– evidenca MET1 in evidenca MET2.

(6) S pregledom na kraju samem se izvedejo:

– popis dejanskega stanja površin;  
– pregled evidenc iz sedmega in devetega odstavka 22. člena ter drugega in šestega odstavka 146. člena te uredbe;  
– preveritev, ali je na KMG prisotna trava, povita v folijo oziroma ali se na KMG nahaja silirana pokošena trava;  
– popis vrste in kategorije živali.

(7) Višina plačila za izvajanje izbirne zahteve MET\_MRVA znaša 8,10 eura na ha letno.

(8) Pri kombinaciji izbirne zahteve MET\_MRVA z ukrepom EK iz te uredbe višina plačila za izbirno zahtevo MET\_MRVA na območjih iz evidence MET1 in evidence MET2 znaša 8,10 eura na ha letno.

#### 10. pododdelek

Operacija Habitati ptic vlažnih ekstenzivnih travnikov

#### 80. člen

(vrsta rabe GERK)

Operacija Habitati ptic vlažnih ekstenzivnih travnikov iz 9. točke drugega odstavka 23. člena te uredbe (v nadaljnjem besedilu: operacija Habitati ptic vlažnih ekstenzivnih travnikov) se izvaja na GERK z vrsto rabe »1300 – trajni travnik«, določene v skladu s predpisom, ki ureja register kmetijskih gospodarstev.

#### 81. člen

(obvezna in izbirna zahteva)

(1) Operacija Habitati ptic vlažnih ekstenzivnih travnikov vključuje obvezno in izbirno zahtevo. Upravičenec mora izvajati obvezno zahtevo, lahko pa izbere tudi izbirno zahtevo te operacije.

(2) Obvezna zahteva iz prejšnjega odstavka je VTR\_KOS: Košnja ni dovoljena pred 1. avgustom (v nadaljnjem besedilu: VTR\_KOS).

(3) Izbirna zahteva iz prvega odstavka tega člena je VTR\_NPAS: Za GERK-e, velikosti najmanj 0,3 ha, v tekočem letu na travniku površina strnjene nepokošene pasu, ki se pokosi naslednje leto, znaša 5 do 10 % površine travnika (v nadaljnjem besedilu: VTR\_NPAS).

(4) Izbirno zahtevo iz prejšnjega odstavka je treba izvajati na isti kmetijski površini kot obvezno zahtevo iz drugega odstavka tega člena, in sicer v enakem ali manjšem obsegu kot obvezno zahtevo.

(5) Če se plačilo za obvezno zahtevo iz drugega odstavka tega člena in izbirno zahtevo iz tretjega odstavka tega člena uveljavlja za del GERK, mora biti ta del večji ali enak 0,3 ha.

#### 82. člen

(obvezna zahteva VTR\_KOS)

(1) V okviru obvezne zahteve VTR\_KOS:

– je košnja prepovedana pred 1. avgustom tekočega leta;  
– velja popolna prepoved gnojenja, mulčenja in paše čez vse leto;  
– je treba košnjo izvajati od enega roba travnika do drugega ali od sredine travnika navzven.

(2) Za obvezno zahtevo VTR\_KOS velja, da:

– se mora vsako leto izvajati na delu površin trajnega travinja, lahko na delu GERK;  
– se lokacija izvajanja zahteve v obdobju trajanja obveznosti iz 11. člena te uredbe ne sme spreminjati;  
– se izvaja na območjih pojavljanja ptic vlažnih ekstenzivnih travnikov iz priloge 3 te uredbe;  
– mora biti povprečna letna obtežba z živino od 0 do 1,5 GVŽ travojedih živali na ha kmetijskih površin.

(3) Na KMG je treba hraniti račune o nakupu gnojil in skice travnika z vrisanim načinom (smerjo) košnje.

(4) Kmetijska rastlina, za katero se lahko uveljavlja plačilo za izvajanje obvezne zahteve VTR\_KOS, je trajno travinje.

(5) Z upravnim pregledom se preverijo:

– ustreznost območja prek evidence VTR1 in evidence VTR2;  
– ustreznost kmetijske rastline prek zbirne vloge;  
– obtežba prek zbirne vloge, CRG in evidence rejnih živali.

(6) Za upravni pregled se uporabijo:

– RKG;  
– zbirna vloga;  
– podatki o GERK;  
– CRG in evidenca rejnih živali;  
– evidenca VTR1 in evidenca VTR2.

- (7) S pregledom na kraju samem se izvedejo:
- popis dejanskega stanja površin;
  - pregled evidenc iz sedmega in devetega odstavka 22. člena ter drugega in šestega odstavka 146. člena te uredbe;
  - preveritev računov o nakupu gnojil;
  - popis vrste in kategorije živali;
  - skice travnika z vrisanim načinom (smerjo) košnje.

(8) Višina plačila za izvajanje obvezne zahteve VTR\_KOS znaša na območjih iz evidence:

- VTR1: 349,99 eura na ha letno;
- VTR2: 223,10 eura na ha letno.

(9) Pri kombinaciji obvezne zahteve VTR\_KOS z operacijo KRA\_S50 iz 95. člena te uredbe višina plačila za obvezno zahtevo VTR\_KOS na območjih iz evidence VTR1 in evidence VTR2 znaša 131,80 eura na ha letno.

(10) Pri kombinaciji obvezne zahteve VTR\_KOS z operacijo KRA\_GRB iz 97. člena te uredbe višina plačila za obvezno zahtevo VTR\_KOS na območjih iz evidence VTR1 in evidence VTR2 znaša 172,38 eura na ha letno.

(11) Pri kombinaciji obvezne zahteve VTR\_KOS s podukrepom iz prve alineje 121. člena te uredbe znaša višina plačila za obvezno zahtevo VTR\_KOS na območjih iz evidence:

- VTR1: 90,20 eura na ha letno;
- VTR2: 85,20 eura na ha letno.

(12) Pri kombinaciji obvezne zahteve VTR\_KOS s podukrepom iz druge alineje 121. člena te uredbe znaša višina plačila za obvezno zahtevo VTR\_KOS na območjih iz evidence:

- VTR1: 220,20 eura na ha letno;
- VTR2: 85,20 eura na ha letno.

### 83. člen

(izbirna zahteva VTR\_NPAS)

(1) V okviru izbirne zahteve VTR\_NPAS se v tekočem letu na GERK, katerega površina je večja ali enaka 0,3 ha, pusti nepokošen pas travnika v obsegu od pet do deset odstotkov površine, vključene v zahtevek iz 153. člena te uredbe. Na nepokošenem pasu paša ni dovoljena. Ta nepokošeni pas se mora v naslednjem letu pokositi po 1. avgustu. Če je površina, vključena v zahtevek iz 153. člena te uredbe deset ha ali več, je strnjen nepokošeni pas lahko v dveh ali več delih, pri čemer ta nepokošeni pas ne sme biti manjši od 0,05 ha in večji od enega ha.

(2) Za izbirno zahtevo VTR\_NPAS velja, da:

- se mora vsako leto izvajati na delu površin trajnega travinja, lahko na delu GERK;
- se lokacija izvajanja zahteve v obdobju trajanja obveznosti iz 11. člena te uredbe ne sme spreminjati, pri čemer nepokošeni pas ne sme biti na istem delu GERK dve leti zaporedoma;
- se izvaja na območjih pojavljanja ptic vlažnih ekstenzivnih travnikov iz priloge 3 te uredbe;
- mora biti povprečna letna obtežba z živino od 0 do 1,5 GVŽ travojedih živali na ha kmetijskih površin.

(3) Na KMG je treba hraniti skice travnika z vrisanimi nepokošenimi pasovi.

(4) Kmetijska rastlina, za katero se lahko uveljavlja plačilo za izvajanje izbirne zahteve VTR\_NPAS, je trajno travinje.

(5) Z upravnim pregledom se preverijo:

- ustreznost območja prek evidence VTR1 in evidence VTR2;
- velikost GERK;
- ustreznost kmetijske rastline prek zbirne vloge;
- obtežba prek zbirne vloge, CRG in evidence rejnih živali.

(6) Za upravni pregled se uporabijo:

- RKG;
- zbirna vloga;
- podatki o GERK;
- CRG in evidenca rejnih živali;
- evidenca VTR1 in evidenca VTR2.

- (7) S pregledom na kraju samem se izvedejo:
- popis dejanskega stanja površin;
  - pregled evidenc iz sedmega in devetega odstavka 22. člena ter drugega in šestega odstavka 146. člena te uredbe;
  - pregled skic travnika z vrisanimi nepokošenimi pasovi;
  - popis vrste in kategorije živali.

(8) Višina plačila za izvajanje izbirne zahteve VTR\_NPAS na območjih iz evidence VTR1 in evidence VTR2 znaša 45,50 eura na ha letno.

(9) Pri kombinaciji izbirne zahteve VTR\_NPAS z ukrepom EK iz te uredbe višina plačila za izbirno zahtevo VTR\_NPAS na območjih iz evidence VTR1 in evidence VTR2 znaša 45,50 eura na ha letno.

### 11. pododdelek Operacija Steljniki

#### 84. člen

(vrsta rabe GERK)

Operacija Steljniki iz 10. točke drugega odstavka 23. člena te uredbe (v nadaljnjem besedilu: operacija Steljniki) se izvaja na GERK z vrsto rabe »1300 – trajni travnik«, določene v skladu s predpisom, ki ureja register kmetijskih gospodarstev.

#### 85. člen

(obvezni zahtevi)

(1) Operacija Steljniki vključuje obvezni zahtevi, ki jih mora izvajati upravičenec, ko vstopi v to operacijo.

(2) Obvezni zahtevi iz prejšnjega odstavka sta:

- STE\_KOS: Košnja/paša ni dovoljena do 25. avgusta (v nadaljnjem besedilu: STE\_KOS);
- STE\_NPAS: Za GERK-e, velikosti najmanj 0,3 ha, v tekočem letu na travniku površina strnjene nepokošene pasu, ki se pokosi naslednje leto, znaša 5 do 10% površine travnika (v nadaljnjem besedilu: STE\_NPAS).

(3) Obvezni zahtevi STE\_KOS in STE\_NPAS je treba izvajati na isti kmetijski površini in v enakem obsegu.

(4) Če se plačilo za obvezni zahtevi iz drugega odstavka tega člena uveljavlja za del GERK, mora biti ta del večji ali enak 0,3 ha.

#### 86. člen

(obvezna zahteva STE\_KOS)

(1) V okviru obvezne zahteve STE\_KOS je raba (košnja in paša) prepovedana pred 25. avgustom tekočega leta. Pri tem velja popolna prepoved gnojenja in mulčenja čez vse leto.

(2) Za obvezno zahtevo STE\_KOS velja, da:

- se mora vsako leto izvajati na delu površin trajnega travinja, lahko na delu GERK;
- se lokacija izvajanja zahteve v obdobju trajanja obveznosti iz 11. člena te uredbe ne sme spreminjati;
- se izvaja na ekološko pomembnih območjih stelnikov iz priloge 3 te uredbe;
- mora biti povprečna letna obtežba z živino od 0 do 1,5 GVŽ travojedih živali na ha kmetijskih površin.

(3) Na KMG je treba hraniti račune o nakupu gnojil.

(4) Kmetijska rastlina, za katero se lahko uveljavlja plačilo za izvajanje obvezne zahteve STE\_KOS, je trajno travinje.

(5) Z upravnim pregledom se preverijo:

- ustreznost območja prek evidence STE1 in evidence STE2;
- ustreznost kmetijske rastline prek zbirne vloge;
- obtežba prek zbirne vloge, CRG in evidence rejnih živali.

(6) Za upravni pregled se uporabijo:

- RKG;
- zbirna vloga;
- podatki o GERK;
- CRG in evidenca rejnih živali;
- evidenca STE1 in evidenca STE2.



- (7) S pregledom na kraju samem se izvedejo:
- popis dejanskega stanja površin;
  - pregled evidenc iz sedmega in devetega odstavka 22. člena ter drugega in šestega odstavka 146. člena te uredbe;
  - pregled KMG;
  - preveritev računov o nakupu gnojil;
  - popis vrste in kategorije živali.
- (8) Višina plačila za izvajanje obvezne zahteve STE\_KOS znaša na območjih iz evidence:
- STE1: 329,79 eura na ha letno;
  - STE2: 202,90 eura na ha letno.
- (9) Pri kombinaciji obvezne zahteve STE\_KOS z operacijo KRA\_S50 iz 95. člena te uredbe višina plačila za obvezno zahtevo STE\_KOS na območjih iz evidence STE1 in evidence STE2 znaša 111,60 eura na ha letno.
- (10) Pri kombinaciji obvezne zahteve STE\_KOS z operacijo KRA\_GRB iz 97. člena te uredbe višina plačila za obvezno zahtevo STE\_KOS na območjih iz evidence STE1 in evidence STE2 znaša 152,18 eura na ha letno.
- (11) Pri kombinaciji obvezne zahteve STE\_KOS s podukrepom iz prve alineje 121. člena te uredbe znaša višina plačila za obvezno zahtevo STE\_KOS na območjih iz evidence:
- STE1: 70 eurov na ha letno;
  - STE2: 65 eurov na ha letno.
- (12) Pri kombinaciji obvezne zahteve STE\_KOS s podukrepom iz druge alineje 121. člena te uredbe znaša višina plačila za obvezno zahtevo STE\_KOS na območjih iz evidence:
- STE1: 200 eurov na ha letno;
  - STE2: 65 eurov na ha letno.

## 87. člen

## (obvezna zahteva STE\_NPAS)

- (1) V okviru obvezne zahteve STE\_NPAS se v tekočem letu na GERK, katerega površina je večja ali enaka 0,3 ha, pusti nepokošeni pas travnika v obsegu od pet do deset odstotkov površine, vključene v zahtevek iz 153. člena te uredbe. Na nepokošenem pasu paša ni dovoljena. Ta nepokošeni pas se mora v naslednjem letu pokositi po 25. avgustu. Če je površina, vključena v zahtevek iz 153. člena te uredbe deset ha ali več, je strnjen nepokošeni pas lahko v dveh ali več delih, pri čemer ta nepokošeni pas ne sme biti manjši od 0,05 ha in večji od enega ha.
- (2) Za obvezno zahtevo STE\_NPAS velja, da:
- se mora vsako leto izvajati na delu površin trajnega travinja, lahko na delu GERK;
  - se lokacija izvajanja zahteve v obdobju trajanja obveznosti iz 11. člena te uredbe ne sme spreminjati, pri čemer nepokošeni pas ne sme biti na istem delu GERK dve leti zaporedoma;
  - se izvaja na ekološko pomembnih območjih steljnikov iz priloge 3 te uredbe;
  - mora biti povprečna letna obtežba z živino od 0 do 1,5 GVŽ travojedih živali na ha kmetijskih površin.
- (3) Na KMG je treba hraniti skice travnika z vrisanimi nepokošenimi pasovi.
- (4) Kmetijska rastlina, za katero se lahko uveljavlja plačilo za izvajanje obvezne zahteve STE\_NPAS, je trajno travinje.
- (5) Z upravnim pregledom se preverijo:
- ustreznost območja prek evidence STE1 in evidence STE2;
  - velikost GERK;
  - ustreznost kmetijske rastline prek zbirne vloge;
  - obtežba prek zbirne vloge, CRG in evidence rejnih živali.
- (6) Za upravni pregled se uporabijo:
- RKG;
  - zbirna vloga;
  - podatki o GERK;
  - CRG in evidenca rejnih živali;
  - evidenca STE1 in evidenca STE2.

- (7) S pregledom na kraju samem se izvedejo:
- popis dejanskega stanja površin;
  - pregled evidenc iz sedmega in devetega odstavka 22. člena ter drugega in šestega odstavka 146. člena te uredbe;
  - pregled skic travnika z vrisanimi nepokošenimi pasovi;
  - popis vrste in kategorije živali.
- (8) Višina plačila za izvajanje obvezne zahteve STE\_NPAS na območjih iz evidence STE1 in evidence STE2 znaša 45,50 eura na ha letno.
- (9) Pri kombinaciji obvezne zahteve STE\_NPAS z ukrepom EK iz te uredbe višina plačila za obvezno zahtevo STE\_NPAS na območjih iz evidence STE1 in evidence STE2 znaša 45,50 eura na ha letno.

12. pododdelek  
Operacija Vodni viri

## 88. člen

## (vrsta rabe GERK)

Operacija Vodni viri iz 11. točke drugega odstavka 23. člena te uredbe (v nadaljnjem besedilu: operacija Vodni viri) se izvaja na GERK z vrstama rabe »1100 – njive« in »1170 – jagode na njivi«, določenima v skladu s predpisom, ki ureja register kmetijskih gospodarstev.

## 89. člen

## (obvezni in izbirni zahtevi)

- (1) Operacija Vodni viri vključuje obvezni in izbirni zahtevi. Upravičenec mora izvajati obvezni zahtevi, lahko pa izbere tudi eno ali obe izbirni zahtevi te operacije.
- (2) Obvezni zahtevi iz prejšnjega odstavka sta:
- VOD\_ZEL: Ozelenitev njivskih površin (v nadaljnjem besedilu: VOD\_ZEL);
  - VOD\_FFSV: Uporaba samo fitofarmaceutskih sredstev, ki so dovoljena na najožjih vodovarstvenih območjih (v nadaljnjem besedilu: VOD\_FFSV).
- (3) Izbirni zahtevi iz prvega odstavka tega člena sta:
- VOD\_NEP: Neprezimni medonosni posevki (v nadaljnjem besedilu: VOD\_NEP);
  - VOD\_POD: Šetev rastlin za podor (zeleno gnojenje) (v nadaljnjem besedilu: VOD\_POD).
- (4) Izbirni zahtevi iz prejšnjega odstavka je treba izvajati na isti kmetijski površini kot obvezni zahtevi iz drugega odstavka tega člena, in sicer v enakem ali manjšem obsegu kot obvezno zahtevo VOD\_FFSV iz 91. člena te uredbe.
- (5) Ne glede na to, da se mora obvezna zahteva VOD\_ZEL iz 90. člena te uredbe izvajati na najmanj 30 odstotkih njivskih površin znotraj območij iz evidence NUV-D oziroma na najmanj 20 odstotkih njivskih površin znotraj območij iz evidence NUV-O, se mora obvezna zahteva VOD\_FFSV iz 91. člena te uredbe izvajati na vseh njivskih površinah znotraj območij iz evidence NUV-D in evidence NUV-O.
- (6) Upravičenci, ki obvezni zahtevi iz drugega odstavka tega člena izvajajo v skladu s prejšnjim odstavkom, lahko za vse njivske površine uveljavljajo plačilo za obvezno zahtevo VOD\_FFSV iz 91. člena te uredbe.
- (7) Upravičenec, ki se vključi v izvajanje operacije Vodni viri, se lahko hkrati vključi tudi v operacijo Poljedelstvo in zelenjadarstvo.
- (8) Upravičenci, ki izvajajo ukrep EK iz te uredbe, lahko vstopijo v operacijo Vodni viri z obvezno zahtevo VOD\_ZEL iz 90. člena te uredbe.

## 90. člen

## (obvezna zahteva VOD\_ZEL)

- (1) V okviru obvezne zahteve VOD\_ZEL:
- je setev prezimnih posevkov treba opraviti najpozneje do 25. oktobra tekočega leta;
  - morajo biti tla pokrita s prezimno zeleno odejo od 15. novembra tekočega leta do najmanj 15. februarja naslednjega leta;

– je obdelava ozelenjenih njivskih površin dovoljena po 15. februarju naslednjega leta, pri tej obdelavi uporaba herbicidov za uničenje zelene prezimne odeje ni dovoljena.

(2) Obvezna zahteva VOD\_ZEL se izvaja samo na njivskih površinah s povprečnim naklonom pod 20 odstotkov.

(3) Za pokritost tal s prezimnimi posevki se šteje, če je zelen pokrov viden na najmanj 70 odstotkih ozelenjenih površin.

(4) Za obvezno zahtevo VOD\_ZEL velja, da:

– se mora vsako leto izvajati na najmanj 30 odstotkih njivskih površin na območju Dravske kotline in na najmanj 20 odstotkih njivskih površin na ostalih prispevnih območjih vodnih teles površinskih voda iz Načrta upravljanja voda iz priloge 4 te uredbe (v nadaljnjem besedilu: območja iz priloge 4 te uredbe), lahko na delu GERK;

– se lokacija izvajanja zahteve v obdobju trajanja obveznosti iz 11. člena te uredbe lahko spreminja;

– se izvaja na območjih iz priloge 4 te uredbe, razen na VVO\_I\_DR;

– obtežba z živino ni relevantna.

(5) Na KMG je treba hraniti račune o nakupu fitofarmaceutskih sredstev.

(6) Plačilo za izvajanje obvezne zahteve VOD\_ZEL se lahko uveljavlja za kmetijske rastline iz priloge 6 te uredbe.

(7) Z upravnim pregledom se preverijo:

– naklon njiv prek RKG;

– ustreznost območja prek evidence VVO\_I\_DR, evidence NUV-D in evidence NUV-O;

– ustreznost kmetijske rastline prek zbirne vloge;

– vključenost iste kmetijske rastline v več zahtev operacije

Vodni viri.

(8) Za upravni pregled se uporabijo:

– RKG;

– zbirna vloga;

– podatki o GERK;

– evidenca VVO\_I\_DR, evidenca NUV-D in evidenca NUV-O.

(9) S pregledom na kraju samem se izvedejo:

– popis dejanskega stanja površin;

– popis kmetijske rastline oziroma skupine kmetijskih rastlin na površini;

– pregled KMG;

– pregled evidenc iz sedmega in devetega odstavka 22. člena ter drugega in šestega odstavka 146. člena te uredbe;

– preveritev računov o nakupu fitofarmaceutskih sredstev.

(10) Višina plačila za izvajanje obvezne zahteve VOD\_ZEL znaša 189,80 eura na ha letno.

(11) Prezimni posevek, za katerega se pridobi plačilo za obvezno zahtevo VOD\_ZEL za preteklo leto, se v tekočem letu lahko vključi v obvezno zahtevo POZ\_KOL iz 26. člena te uredbe, vendar do plačila za to zahtevo v tem letu ni upravičen.

(12) Pri kombinaciji obvezne zahteve VOD\_ZEL in ukrepa EK iz te uredbe je obvezno zahtevo VOD\_ZEL treba izvajati, plačilo za to zahtevo pa se ne dodeli.

#### 91. člen

(obvezna zahteva VOD\_FFSV)

(1) Pri izvajanju obvezne zahteve VOD\_FFSV se uporabljajo samo fitofarmaceutska sredstva (aktivne snovi), ki so dovoljena na najožjih vodovarstvenih območjih iz predpisov, ki urejajo vodovarstvena območja za vodna telesa vodonosnikov Ljubljanskega polja, Selniške dobrove, Ruš, Vrbanskega platoja, Limbuške dobrove in Dravskega polja, Dravsko-ptujskega polja, Apaškega polja, Ljubljanskega barja in okolice Ljubljane, Rižane, za območja občin Šmartno ob Paki, Polzela in Braslovče, na območju občine Jezersko, na območju občine Jesenice in na območju Slovenj Gradca.

(2) Seznam aktivnih snovi, ki jih je na VVO\_I\_DR prepovedano uporabljati, je dostopen na spletnih straneh ministrstva in agencije.

(3) Obvezna zahteva VOD\_FFSV se lahko uveljavlja le za glavni posevek.

(4) Kot izpolnjevanje obvezne zahteve VOD\_FFSV se šteje tudi, če se na GERK fitofarmaceutska sredstva ne uporabljajo.

(5) Za obvezno zahtevo VOD\_FFSV velja, da:

– se mora vsako leto izvajati na vseh njivskih površinah na območjih iz priloge 4 te uredbe, razen na VVO\_I\_DR;

– se lokacija izvajanja zahteve v obdobju trajanja obveznosti iz 11. člena te uredbe ne sme spreminjati;

– obtežba z živino ni relevantna.

(6) Na KMG je treba hraniti deklaracije za fitofarmaceutska sredstva in račune o nakupu teh sredstev.

(7) Plačilo za izvajanje obvezne zahteve VOD\_FFSV se lahko uveljavlja za kmetijske rastline iz priloge 6 te uredbe.

(8) Z upravnim pregledom se preveri ustreznost:

– območja prek evidence VVO\_I\_DR, evidence NUV-D in evidence NUV-O;

– kmetijske rastline prek zbirne vloge.

(9) Za upravni pregled se uporabijo:

– RKG;

– zbirna vloga;

– podatki o GERK;

– evidenca VVO\_I\_DR, evidenca NUV-D in evidenca NUV-O.

(10) S pregledom na kraju samem se izvedejo:

1. popis dejanskega stanja površin;

2. popis kmetijske rastline oziroma skupine kmetijskih rastlin na površini;

3. pregled KMG;

4. pregled fitofarmaceutskih sredstev, ki se uporabljajo na KMG;

5. pregled deklaracij fitofarmaceutskih sredstev;

6. preveritev računov za nakup fitofarmaceutskih sredstev.

(11) Višina plačila za izvajanje obvezne zahteve VOD\_FFSV znaša 44,20 eura na ha letno.

#### 92. člen

(izbirna zahteva VOD\_NEP)

(1) Pri izvajanju izbirne zahteve VOD\_NEP:

– je setev neprezimnih medonosnih posevkov treba opraviti najpozneje do 1. avgusta tekočega leta;

– morajo biti tla z neprezimnim medonosnim posevkom pokrita od 15. avgusta tekočega leta do najmanj 16. oktobra tekočega leta;

– je obdelava ozelenjenih njivskih površin mogoča po 16. oktobru tekočega leta;

– uporaba herbicidov in mineralnih dušikovih gnojil v času izvajanja zahteve ni dovoljena.

(2) Za izbirno zahtevo VOD\_NEP velja, da:

– se mora vsako leto izvajati na najmanj 20 odstotkih njivskih površin, lahko na delu GERK;

– se lokacija izvajanja zahteve v obdobju trajanja obveznosti iz 11. člena te uredbe lahko spreminja;

– se izvaja na območjih iz priloge 4 te uredbe, razen na VVO\_I\_DR;

– obtežba z živino ni relevantna.

(3) Za pokritost tal z neprezimnimi medonosnimi posevki se šteje, če je zelen pokrov viden na najmanj 70 odstotkih ozelenjenih površin.

(4) Na KMG je treba hraniti račune o nakupu fitofarmaceutskih sredstev in gnojil.

(5) Plačilo za izvajanje izbirne zahteve VOD\_NEP se lahko uveljavlja za kmetijske rastline iz priloge 6 te uredbe.

(6) Z upravnim pregledom se preverijo:

– ustreznost območja prek evidence VVO\_I\_DR, evidence NUV-D in evidence NUV-O;

– ustreznost kmetijske rastline prek zbirne vloge;

– vključenost iste kmetijske rastline v več zahtev operacije

Vodni viri.

(7) Za upravni pregled se uporabijo:

– RKG;

– zbirna vloga;

– podatki o GERK;  
– evidenca VVO\_I\_DR, evidenca NUV-D in evidenca NUV-O.

(8) S pregledom na kraju samem se izvedejo:  
– popis dejanskega stanja površin;  
– popis kmetijske rastline oziroma skupine kmetijskih rastlin na površini;  
– pregled evidenc iz sedmega in devetega odstavka 22. člena ter drugega in šestega odstavka 146. člena te uredbe;  
– pregled KMG;  
– preveritev računov o nakupu fitofarmacevtskih sredstev in gnojil.

(9) Višina plačila za izvajanje izbirne zahteve VOD\_NEP znaša 156 eurov na ha letno.

#### 93. člen

(izbirna zahteva VOD\_POD)

(1) V okviru izbirne zahteve VOD\_POD se kmetijske rastline sejejo po spravi glavnega posevka. Pred setvijo naslednje kmetijske rastline, najpozneje pa do 15. novembra tekočega leta, se posevek podorje.

(2) Izbirna zahteva VOD\_POD se lahko uveljavlja le kot neprezimni posevek.

(3) Za izbirno zahtevo VOD\_POD velja, da:

– se mora vsako leto izvajati na delu njivskih površin, lahko na delu GERK;  
– se lokacija izvajanja zahteve v obdobju trajanja obveznosti iz 11. člena te uredbe lahko spreminja;  
– se izvaja na območjih iz priloge 4 te uredbe, razen na VVO\_I\_DR;

– obtežba z živino ni relevantna.

(4) Plačilo za izvajanje izbirne zahteve VOD\_POD se lahko uveljavlja za kmetijske rastline iz priloge 6 te uredbe.

(5) Z upravnim pregledom se preverijo:

– ustreznost območja prek evidence VVO\_I\_DR, evidence NUV-D in evidence NUV-O;  
– ustreznost kmetijske rastline prek zbirne vloge;  
– vključenost iste kmetijske rastline v več zahtev operacije Vodni viri.

(6) Za upravni pregled se uporabijo:

– RKG;  
– zbirna vloga;  
– podatki o GERK;

– evidenca VVO\_I\_DR, evidenca NUV-D in evidenca NUV-O.

(7) S pregledom na kraju samem se izvedejo:

– popis dejanskega stanja površin;  
– popis kmetijske rastline oziroma skupine kmetijskih rastlin na površini;  
– pregled evidenc iz sedmega in devetega odstavka 22. člena ter drugega in šestega odstavka 146. člena te uredbe.

(8) Višina plačila za izvajanje izbirne zahteve VOD\_POD znaša 210 eurov na ha letno.

#### 13. pododdelek

Operacija Ohranjanje habitatov strmih travnikov

#### 94. člen

(vrsta rabe GERK)

Operacija Ohranjanje habitatov strmih travnikov iz 12. točke drugega odstavka 23. člena te uredbe (v nadaljnjem besedilu: operacija KRA\_S50) se izvaja na GERK z vrsto rabe »1300 – trajni travnik«, določene v skladu s predpisom, ki ureja register kmetijskih gospodarstev.

#### 95. člen

(izvajanje operacije KRA\_S50)

(1) Operacija KRA\_S50 se izvaja na travnikih z nagibom 50 odstotkov ali več. V okviru te operacije:

– sta obvezna najmanj enkratna košnja (ročna ali s specialno mehanizacijo) in spravilo (ročno ali s specialno mehanizacijo) letno;

– uporaba mineralnih gnojil in fitofarmacevtskih sredstev ni dovoljena;

– se lahko po 15. avgustu tekočega leta na površini, vključeni v zahtevek iz 153. člena te uredbe, izvaja jesenska paša živali, pri čemer je treba zagotoviti, da ne prihaja do pregaženosti oziroma prepašenosti pretežnega dela te površine.

(2) Za operacijo KRA\_S50 velja, da:

1. uporaba mineralnih gnojil in fitofarmacevtskih sredstev ni dovoljena na celem GERK;

2. je najmanjša strnjena upravičena površina 0,01 ha, do plačila pa je upravičena površina v obsegu najmanj 0,1 ha površine GERK;

3. se mora vsako leto izvajati na delu površin trajnega travinja, lahko na delu GERK;

4. se lokacija izvajanja zahteve v obdobju trajanja obveznosti iz 11. člena te uredbe lahko spreminja;

5. se izvaja na območju celotne Republike Slovenije;

6. mora biti povprečna letna obtežba z živino od 0 do 1,2 GVŽ travojedih živali na ha kmetijskih površin.

(3) Kmetijska rastlina, za katero se lahko uveljavlja plačilo za izvajanje operacije KRA\_S50, je trajno travinje.

(4) Z upravnim pregledom se preveri ustreznost:

– nagiba prek evidence S50;  
– kmetijske rastline prek zbirne vloge.

(5) Za upravni pregled se uporabijo:

– RKG;  
– zbirna vloga;  
– podatki o GERK;  
– CRG in evidenca rejnih živali;  
– evidenca S50.

(6) S pregledom na kraju samem se izvedejo:

– popis dejanskega stanja površin;  
– pregled KMG;  
– pregled evidenc iz sedmega in devetega odstavka 22. člena ter drugega in šestega odstavka 146. člena te uredbe;  
– popis vrste in kategorije živali.

(7) Višina plačila za izvajanje operacije KRA\_S50 znaša 217,50 eura na ha letno.

#### 14. pododdelek

Operacija Grbinasti travniki

#### 96. člen

(vrsta rabe GERK)

Operacija Grbinasti travniki iz 13. točke drugega odstavka 23. člena te uredbe (v nadaljnjem besedilu: operacija KRA\_GRB) se izvaja na GERK z vrsto rabe »1300 – trajni travnik«, določene v skladu s predpisom, ki ureja register kmetijskih gospodarstev.

#### 97. člen

(izvajanje operacije KRA\_GRB)

(1) V okviru operacije KRA\_GRB:

– sta obvezna najmanj enkratna ročna košnja in spravilo;  
– uporaba mineralnih gnojil in fitofarmacevtskih sredstev ni dovoljena;

– paša živali ni dovoljena.

(2) Za operacijo KRA\_GRB velja, da:

– se mora vsako leto izvajati na delu površin trajnega travinja, vendar na celem GERK;

– se lokacija izvajanja zahteve v obdobju trajanja obveznosti iz 11. člena te uredbe lahko spreminja;

– se izvaja na območjih grbinastih travnikov iz priloge 9, ki je sestavni del te uredbe;

– obtežba z živino ni relevantna.

(3) Kmetijska rastlina, ki je upravičena do plačila za izvajanje operacije KRA\_GRB, je trajno travinje.



(4) Z upravnim pregledom se preveri ustreznost:

- območja prek evidence GRB;
- kmetijske rastline prek zbirne vloge.

(5) Za upravni pregled se uporabijo:

- RKG;
- zbirna vloga;
- podatki o GERK;
- evidenca GRB.

(6) S pregledom na kraju samem se izvedejo:

- popis dejanskega stanja površin;
- pregled KMG;
- pregled evidenc iz sedmega in devetega odstavka

22. člena ter drugega in šestega odstavka 146. člena te uredbe;

(7) Višina plačila za izvajanje operacije KRA\_GRB znaša 144,20 eura na ha letno.

#### 15. pododdelek

Operacija Reja domačih živali na območju pojavljanja velikih zveri

#### 98. člen

(vrsta rabe GERK)

Operacija Reja domačih živali na območju pojavljanja velikih zveri iz 14. točke drugega odstavka 23. člena te uredbe se izvaja na GERK z vrstama rabe »1300 – trajni travnik« in »1320 – travinje z razpršenimi neupravičenimi značilnostmi«, določenima v skladu s predpisom, ki ureja register kmetijskih gospodarstev.

#### 99. člen

(zahteve)

(1) Operacija iz prejšnjega člena se izvaja v treh zahtevah:

– KRA\_OGRM: Varovanje črede z visokimi premičnimi varovalnimi elektromrežami (v nadaljnjem besedilu: KRA\_OGRM);

– KRA\_VARPA: Varovanje črede ob prisotnosti pastirja (v nadaljnjem besedilu: KRA\_VARPA);

– KRA\_VARPP: Varovanje črede s pastirskimi psi (v nadaljnjem besedilu: KRA\_VARPP).

(2) Zahteva KRA\_OGRM se izključuje z zahtevama KRA\_VARPA in KRA\_VARPP, zahtevi KRA\_VARPA in KRA\_VARPP pa se lahko dopolnjujeta.

#### 100. člen

(zahteva KRA\_OGRM)

(1) V okviru zahteve KRA\_OGRM:

1. mora biti ograja zgrajena iz visokih elektromrež, višine vsaj 160 centimetrov in pod električno napetostjo najmanj 5 kV ves dan, podnevi in ponoči, tudi ko živali niso v ograji (v nadaljnjem besedilu: ograja iz varovalnih elektromrež);

2. se lahko uporabljajo staje oziroma stalne ograde iz betonskega železa višine vsaj 160 centimetrov, ki onemogočajo fizični dostop velikih zveri do živali;

3. je treba zjutraj živali spustiti iz nočne ograje, zvečer pa jih ponovno zbrati na pašniku in zapreti v ogrado;

4. morajo biti površine pasene;

5. ograja iz varovalnih elektromrež se lahko uporablja tudi kot dnevna ograja;

6. ograjo iz varovalnih elektromrež je treba premestiti vsakokrat, ko sta travna ruša in zemljišče pogažena.

(2) Pri izvajanju pregleda meritve električne napetosti na kraju samem, rezultat meritve lahko odstopa za največ 1,5 kV navzdol od električne napetosti iz prve alineje prejšnjega odstavka.

(3) Za zahtevo KRA\_OGRM velja, da:

– se mora vsako leto izvajati na delu površin trajnega travinja, vendar na celem GERK;

– se lokacija izvajanja zahteve v obdobju trajanja obveznosti iz 11. člena te uredbe lahko spreminja;

– se izvaja na območju pojavljanja medveda in volka iz 1. točke priloge 10, ki je sestavni del te uredbe;

– mora biti povprečna letna obtežba z živino od 0,2 do 1,8 GVŽ travojedih živali na ha kmetijskih površin.

(4) Na KMG je treba hraniti načrt ureditve pašnika in paše iz 8. točke prvega odstavka 21. člena te uredbe.

(5) Kmetijska rastlina, za katero se lahko uveljavlja plačilo za izvajanje zahteve KRA\_OGRM, je trajno travinje.

(6) Z upravnim pregledom se preverijo:

– ustreznost območja prek evidence MV1;

– ustreznost kmetijske rastline prek zbirne vloge;

– obtežba prek zbirne vloge, CRG in evidence rejnih živali.

(7) Za upravni pregled se uporabijo:

– RKG;

– zbirna vloga;

– podatki o GERK;

– evidenca MV1;

– CRG in evidenca rejnih živali.

(8) S pregledom na kraju samem se izvedejo:

1. popis dejanskega stanja površin;

2. pregled evidenc iz sedmega in devetega odstavka 22. člena ter drugega in šestega odstavka 146. člena te uredbe;

3. pregled KMG;

4. prisotnost in ustreznost elektromrež, staj oziroma stalnih ograd iz betonskega železa na zadevnih površinah KMG;

5. preveritev električne napetosti v elektromreži;

6. pregled načrta ureditve pašnika in paše iz četrtega odstavka tega člena;

7. popis vrste in kategorije živali.

(9) Višina plačila za izvajanje zahteve KRA\_OGRM znaša 119,90 eura na ha letno.

#### 101. člen

(zahteva KRA\_VARPA)

(1) V okviru zahteve KRA\_VARPA se neposredno varovanje črede pred napadi velikih zveri izvaja ob prisotnosti pastirja. Površine morajo biti pasene. Živali se čez noč zaprejo v hlev.

(2) Za zahtevo KRA\_VARPA velja, da:

– se mora vsako leto izvajati na delu površin trajnega travinja, vendar na celem GERK;

– se lokacija izvajanja zahteve v obdobju trajanja obveznosti iz 11. člena te uredbe lahko spreminja;

– se izvaja na območju pojavljanja medveda in volka iz 2. točke priloge 10 te uredbe;

– mora biti povprečna letna obtežba z živino od 0,2 do 1,8 GVŽ travojedih živali na ha kmetijskih površin.

(3) Na KMG je treba hraniti načrt ureditve pašnika in paše iz 8. točke prvega odstavka 21. člena te uredbe.

(4) Kmetijska rastlina, za katero se lahko uveljavlja plačilo za izvajanje zahteve KRA\_VARPA, je trajno travinje.

(5) Z upravnim pregledom se preverijo:

– ustreznost območja prek evidence MV2;

– ustreznost kmetijske rastline prek zbirne vloge;

– obtežba prek zbirne vloge, CRG in evidence rejnih živali.

(6) Za upravni pregled se uporabijo:

– RKG;

– zbirna vloga;

– podatki o GERK;

– evidenca MV2;

– CRG in evidenca rejnih živali.

(7) S pregledom na kraju samem se izvedejo:

1. popis dejanskega stanja površin;

2. pregled evidenc iz sedmega in devetega odstavka 22. člena ter drugega in šestega odstavka 146. člena te uredbe;

3. pregled KMG;

4. popis vrste in kategorije živali;

5. pregled načrta ureditve pašnika in paše iz tretjega odstavka tega člena;

6. preveritev, da je čreda neposredno varovana s prisotnostjo pastirja.

(8) Višina plačila za izvajanje zahteve KRA\_VARPA znaša 112,60 eura na ha letno.

#### 102. člen

(zahteva KRA\_VARPP)

(1) V okviru zahteve KRA\_VARPP se neposredno varovanje črede pred napadi velikih zveri izvaja z najmanj tremi pastirskimi psi. Pastirski psi ne potrebujejo prisotnosti pastirja, omogočeno jim mora biti prosto gibanje brez priveza.

(2) Pastirski psi morajo biti:

- cepljeni proti steklini;
- stalno prisotni v bližini črede.

(3) Za zahtevo KRA\_VARPP velja, da:

- se mora vsako leto izvajati na delu površin trajnega travinja, vendar na celem GERK;
- se lokacija izvajanja zahteve v obdobju trajanja obveznosti iz 11. člena te uredbe lahko spreminja;
- se izvaja na območjih iz 2. točke priloge 10 te uredbe;
- mora biti povprečna letna obtežba z živino od 0,2 do 1,8 GVŽ travojedih živali na ha kmetijskih površin.

(4) Na KMG je treba hraniti:

- načrt ureditve pašnika in paše iz 8. točke prvega odstavka 21. člena te uredbe;
- dokazilo, da so pastirski psi cepljeni (modra knjižica – potni list).

(5) Kmetijska rastlina, za katero se lahko uveljavlja plačilo za izvajanje zahteve KRA\_VARPP, je trajno travinje.

(6) Z upravnim pregledom se preverijo:

- ustreznost območja prek evidence MV2;
- ustreznost kmetijske rastline prek zbirne vloge;
- obtežba prek zbirne vloge, CRG in evidence rejnih živali.

(7) Za upravni pregled se uporabijo:

- RKG;
- zbirna vloga;
- podatki o GERK;
- evidenca MV2;
- CRG in evidenca rejnih živali.

(8) S pregledom na kraju samem se izvedejo:

1. popis dejanskega stanja površin;
2. pregled evidenc iz sedmega in devetega odstavka 22. člena ter drugega in šestega odstavka 146. člena te uredbe;
3. pregled KMG;

4. pregled načrta ureditve pašnika in paše iz prve alineje četrtega odstavka tega člena;

5. preveritev stalne prisotnosti vsaj treh pastirskih psov v bližini črede;

6. obtežba prek štetja živali in pregleda površin;

7. dokazilo, da so pastirski psi cepljeni (modra knjižica – potni list).

(9) Višina plačila za izvajanje zahteve KRA\_VARPP znaša 107,60 eura na ha letno.

#### 16. pododdelek

Operacija Planinska paša

#### 103. člen

(vrsta rabe GERK)

Operacija Planinska paša iz 15. točke drugega odstavka 23. člena te uredbe se izvaja na GERK z vrsto rabe »1320 – travinje z razpršenimi neupravičenimi značilnostmi«, določene v skladu s predpisom, ki ureja register kmetijskih gospodarstev.

#### 104. člen

(zahtevi)

(1) Operacija iz prejšnjega člena se izvaja v dveh zahtevah, in sicer:

– KRA\_CRED: Paša po čredinkah na planini (v nadaljnjem besedilu: KRA\_CRED);

– KRA\_PAST: Planinska paša s pastirjem (v nadaljnjem besedilu: KRA\_PAST).

(2) Zahtevi iz prejšnjega odstavka se izključujeta.

#### 105. člen

(zahteva KRA\_CRED)

(1) V okviru zahteve KRA\_CRED iz prvega odstavka prejšnjega člena:

– se mora paša na planinah izvajati po čredinkah, ki so lahko ograjene, ali pa se za te namene uporabijo naravne omejitve na planini;

– je minimalno število čredink dve čredinki;

– se morajo živali na planini pasti najmanj 80 dni letno na minimalno pet ha travnatih površin v rabi;

– se lahko uporabljajo samo fitofarmaceutska sredstva in drugi pripravki za varstvo rastlin, ki so dovoljeni v ekološki pridelavi, v skladu s prilogo II Uredbe 889/2008/ES.

(2) Za zahtevo KRA\_CRED velja, da:

– se mora vsako leto izvajati na vseh površinah trajnega travinja na planini;

– se lokacija izvajanja zahteve v obdobju trajanja obveznosti iz 11. člena te uredbe ne sme spreminjati;

– se izvaja na območjih planinskih pašnikov;

– mora biti v obdobju paše na planini obtežba z živino od 0,5 do 1,8 GVŽ travojedih živali na hektar površin trajnega travinja na planini.

(3) Na KMG je treba hraniti:

– račune, s katerih mora biti razviden nakup vrste fitofarmaceutskih sredstev;

– deklaracije fitofarmaceutskih sredstev;

– dnevnik paše in skice čredink;

– načrt ureditve pašnika in paše iz 8. točke prvega odstavka 21. člena te uredbe.

(4) Kmetijska rastlina, za katero se lahko uveljavlja plačilo za izvajanje zahtev KRA\_CRED, je trajno travinje.

(5) Pri zahtevi KRA\_CRED se z upravnim pregledom preverijo:

– ustreznost kmetijske rastline prek zbirne vloge;

– obtežba prek zbirne vloge, CRG in evidence rejnih živali;

– izvajanje paše najmanj 80 dni letno.

(6) Za upravni pregled zahteve KRA\_CRED se uporabijo:

- RKG;
- zbirna vloga;
- podatki o GERK;
- CRG in evidenca rejnih živali.

(7) S pregledom zahteve KRA\_CRED na kraju samem se izvedejo:

1. popis dejanskega stanja površin;

2. pregled evidenc iz sedmega in devetega odstavka 22. člena ter drugega in šestega odstavka 146. člena te uredbe;

3. pregled KMG;

4. popis vrste in kategorije živali;

5. preveritev računov, s katerih mora biti razviden nakup vrste fitofarmaceutskih sredstev;

6. pregled deklaracij fitofarmaceutskih sredstev;

7. preveritev dnevnika paše in skice čredink;

8. pregled načrta ureditve pašnika in paše iz četrte alineje tretjega odstavka tega člena.

(8) Višina plačila za izvajanje zahteve KRA\_CRED znaša 64,30 eura na ha letno.

#### 106. člen

(zahteva KRA\_PAST)

(1) V okviru zahteve KRA\_PAST iz prvega odstavka 104. člena te uredbe:

– se morajo živali na planini pasti najmanj 80 dni letno na minimalno petih ha travnatih površin v rabi;  
 – se lahko uporabljajo samo fitofarmaceutska sredstva in drugi pripravki za varstvo rastlin, ki so dovoljeni v ekološki pridelavi, v skladu s prilogo II Uredbe 889/2008/ES;

– je prisotnost pastirja ali pastirjev na planini obvezna;  
 – en pastir na planini skrbi za največ 50 GVŽ.

(2) Nosilec KMG – planina poda izjavo o številu stalno prisotnih pastirjev na planini. Ta izjava se pripravi na obrazcu izjave o številu stalno prisotnih pastirjev na planini za potrebe izvajanja zahteve ukrepa KOPOP – planinska paša s pastirjem, ki je dostopen na spletnih straneh ministrstva, agencije in kmetijske svetovalne službe.

(3) Izjava iz prejšnjega odstavka vsebuje zlasti podatke o:  
 – številu stalno prisotnih pastirjev na planini;  
 – obdobju prisotnosti pastirja ali pastirjev na planini.

(4) Če znaša število GVŽ na planini več kot 50 GVŽ, se za vse nadaljnje GVŽ zagotovi prisotnost dodatnega pastirja, vendar ne več kot enega pastirja za 50 GVŽ.

(5) Če na planini ni zagotovljen pastir za vsakih 50 GVŽ, se plačilo za pastirja določi le za sorazmerno površino planine po naslednji formuli:

(n)GVŽ x skupna površina planine / skupno število GVŽ, kjer (n)GVŽ pomeni število GVŽ, za katero je zagotovljen pastir.

(6) Za zahtevo KRA\_PAST velja, da:

– se mora vsako leto izvajati na vseh površinah trajnega travinja na planini;  
 – se lokacija izvajanja zahteve v obdobju trajanja obveznosti iz 11. člena te uredbe ne sme spreminjati;  
 – se izvaja na območjih planinskih pašnikov;  
 – mora biti v obdobju paše na planini obtežba z živino od 0,5 do 1,8 GVŽ travojedih živali na ha površin trajnega travinja na planini.

(7) Na KMG je treba hraniti:

– izjavo o številu pastirjev na planini iz drugega odstavka tega člena;  
 – račune, iz katerih mora biti razviden nakup vrste fitofarmaceutskih sredstev;  
 – deklaracije fitofarmaceutskih sredstev;  
 – načrt ureditve pašnika in paše iz 8. točke prvega odstavka 21. člena te uredbe.

(8) Kmetijska rastlina, za katero se lahko uveljavlja plačilo za izvajanje zahteve KRA\_PAST, je trajno travinje.

(9) Pri zahtevi KRA\_PAST se z upravnim pregledom preverijo:

– ustreznost kmetijske rastline prek zbirne vloge;  
 – izjava o številu pastirjev na planini iz drugega odstavka tega člena;  
 – obtežba prek zbirne vloge, CRG in evidence rejnih živali.

(10) Za upravni pregled zahteve KRA\_PAST se uporabijo:

– RKG;  
 – zbirna vloga;  
 – podatki o GERK;  
 – CRG in evidenca rejnih živali.

(11) S pregledom zahteve KRA\_PAST na kraju samem se izvedejo:

1. popis dejanskega stanja površin;  
 2. pregled evidenc iz sedmega in devetega odstavka 22. člena ter drugega in šestega odstavka 146. člena te uredbe;  
 3. pregled KMG;  
 4. popis vrste in kategorije živali;  
 5. preveritev, da je pastir (ali pastirji) prisoten na planini;  
 6. pregled izjave o številu pastirjev na planini iz drugega odstavka tega člena;

7. preveritev računov, iz katerih mora biti razviden nakup vrste fitofarmaceutskih sredstev;

8. pregled deklaracij fitofarmaceutskih sredstev;

9. pregled načrta ureditve pašnika in paše iz četrte alineje sedmega odstavka tega člena.

(12) Višina plačila za izvajanje zahteve KRA\_PAST znaša 112,60 eura na ha letno.

## 17. pododdelek

### Operacija Visokodebelni travniški sadovnjaki

#### 107. člen

(vrsta rabe GERK)

Operacija Visokodebelni travniški sadovnjaki iz 16. točke drugega odstavka 23. člena te uredbe (v nadaljnjem besedilu: operacija KRA\_VTSA) se izvaja na GERK z vrsto rabe »1222 – ekstenzivni sadovnjak«, določene v skladu s predpisom, ki ureja register kmetijskih gospodarstev.

#### 108. člen

(operacija KRA\_VTSA)

(1) V okviru operacije KRA\_VTSA je treba zagotoviti:

1. zatravljenost sadovnjakov z negovano ledino;  
 2. kosno ali pašno rabo zatravljenih površin (tudi pod krošnjami dreves);  
 3. nego dreves in obnovo nasadov;  
 4. če se drevo posuši ali odmre, pri dopolnjevanju praznih mest ni dovoljeno uporabljati šibko rastočih podlag;  
 5. oživitvena rez mora biti opravljena v prvem ali drugem letu trajanja obveznosti iz 11. člena te uredbe;  
 6. da je gostota dreves najmanj od 50 do 200 dreves na ha.

(2) Ne glede na določbo 5. točke prejšnjega odstavka oživitvena rez ni potrebna, če so drevesa redno vzdrževana in negovana.

(3) V skladu s predpisom, ki ureja register kmetijskih gospodarstev, se ekstenzivni sadovnjak šteje za visokodebelnega, kadar je 25 ali več sadnih dreves na ha posajenih na srednjih in bujnih podlagah.

(4) Seznam podlag, primernih za visokodebelne travniške sadovnjake, je dostopen na spletnih straneh ministrstva in agencije.

(5) V primeru dopolnjevanja praznih mest v visokodebelnih travniških sadovnjakih je na KMG treba hraniti deklaracije podlag iz prejšnjega odstavka.

(6) Za operacijo KRA\_VTSA velja, da:

– se mora vsako leto izvajati na delu površin visokodebelnih travniških sadovnjakov, vendar na celem GERK;  
 – se lokacija izvajanja zahteve v obdobju trajanja obveznosti iz 11. člena te uredbe lahko spreminja;  
 – se izvaja na območju celotne Republike Slovenije;  
 – obtežba z živino ni relevantna.

(7) Plačilo za izvajanje operacije KRA\_VTSA se lahko uveljavlja za sadne vrste iz priloge 6 te uredbe.

(8) Z upravnim pregledom se prek RKG preverijo:

– ustreznost sadne vrste;  
 – ustreznost gostote dreves;  
 – ustreznost zatravljenosti z negovano ledino;  
 – ali je travniški sadovnjak visokodebelni.

(9) Za upravni pregled se uporabijo:

– RKG;  
 – podatki o GERK.

(10) S pregledom na kraju samem se izvedejo:

– popis dejanskega stanja površin;  
 – pregled evidenc iz sedmega in devetega odstavka 22. člena ter drugega in šestega odstavka 146. člena te uredbe;  
 – pregled KMG;  
 – pregled deklaracij podlag v primeru dopolnjevanja praznih mest.

(11) Višina plačila za izvajanje operacije KRA\_VTSA znaša 204,20 eura na ha letno.

## 18. pododdelek

### Operacija Ohranjanje mejic

#### 109. člen

(vrsta rabe GERK)

Operacija Ohranjanje mejic iz 17. točke drugega odstavka 23. člena te uredbe (v nadaljnjem besedilu: operacija



KRA\_MEJ) se izvaja na GERK z vrstami rabe »1100 – njive«, »1160 – hmeljišče«, »1170 – jagode na njivi«, »1221 – intenzivni sadovnjak«, »1222 – ekstenzivni sadovnjak«, »1230 – oljčnik«, »1211 – vinograd«, »1300 – trajno travinje« in »1320 – travinje z razpršenimi neupravičenimi značilnostmi«, določenimi v skladu s predpisom, ki ureja register kmetijskih gospodarstev.

## 110. člen

## (operacija KRA\_MEJ)

(1) Pri izvajanju operacije KRA\_MEJ je treba upoštevati, da:

- mora biti dolžina mejice vsaj 20 metrov, širina pri tleh pa od dva do osem metrov;
- dolžine in širine mejice ni dovoljeno zmanjševati;
- je mejico treba obrezovati in redčiti vsako drugo leto;
- je redčenje mejice treba izvesti tako, da se ne prekine zveznost njene krošnje.

(2) Za operacijo KRA\_MEJ velja, da:

- se mora vsako leto izvajati na delu površin mejice (v tekočih metrih), vendar na celem GERK;
- se lokacija izvajanja zahteve v obdobju trajanja obveznosti iz 11. člena te uredbe ne sme spreminjati;
- se izvaja na območjih Natura 2000 iz priloge 11, ki je sestavni del te uredbe;

– obtežba z živino ni relevantna.

(3) Z upravnim pregledom se ustreznost območja preveri prek RKG.

(4) Za upravni pregled se uporabijo:

- RKG;
- podatki o GERK;
- evidenca MEJ.

(5) S pregledom na kraju samem se izvedejo:

- popis dejanskega stanja površin;
- pregled evidenc o delovnih opravilih;
- pregled KMG.

(6) Višina plačila za izvajanje operacije KRA\_MEJ znaša 1,60 eura/tekoči meter letno.

## 19. pododdelek

Operacija Reja lokalnih pasem, ki jim grozi prenehanje reje

## 111. člen

## (operacija GEN\_PAS)

(1) Operacija Reja lokalnih pasem, ki jim grozi prenehanje reje iz 18. točke drugega odstavka 23. člena te uredbe (v nadaljnjem besedilu: operacija GEN\_PAS) se izvaja za naslednje vrste lokalnih pasem domačih živali:

a) avtohtone pasme domačih živali:

- govedo: cikasto govedo;
- konji: lipicanski konj, posavski konj, slovenski hladnokrvni konj;

– prašiči: krškopoljski prašič;

– ovce: belokranjska pramenka, bovška ovca, istrska pramenka, jezersko-solčavska ovca;

– koze: drežniška koza;

– kokoši: štajerska kokoš;

b) tradicionalne pasme domačih živali:

– konji: ljutomerski kasač;

– prašiči: slovenska landrace – linja 11, slovenska landrace linja 55, slovenski veliki beli prašič;

– ovce: oplemenjena jezersko-solčavska ovca;

– koze: slovenska sanska koza, slovenska smasta koza;

– kokoši: slovenska grahasta kokoš, slovenska srebrna kokoš, slovenska rjava kokoš, slovenska pozno operjena kokoš.

(2) Upravičenec mora v izvajanje operacije GEN\_PAS vključiti pri pasmah:

– belokranjska pramenka, istrska pramenka in drežniška koza najmanj 3 živali;

– kokoši najmanj 30 živali;

– ostalih vrst živali najmanj en GVŽ.

(3) Plačilo za izvajanje operacije GEN\_PAS se lahko uveljavlja samo za avtohtone in tradicionalne pasme domačih živali iz prvega odstavka tega člena, ki so vpisane v izvorno rodovniško knjigo, rodovniško knjigo oziroma registre ali evidence porekel, ki jih vodijo organizacije za živinorejo, odobrene v skladu z zakonom, ki ureja živinorejo (v nadaljnjem besedilu: organizacije za živinorejo).

(4) Podatki iz prejšnjega odstavka se za avtohtone in tradicionalne pasme goveda in konjev preverjajo po stanju na dan 1. februarja tekočega leta, za prašiče, ovce, koze in kokoši pa glede na stanje en dan pred oddajo zbirne vloge.

(5) Število živali posamezne vrste domačih živali, vključene v operacijo GEN\_PAS v letu vstopa v to operacijo, mora biti v reji pet let od vstopa v operacijo, pri čemer se te živali lahko nadomestijo z živalmi druge avtohtone ali tradicionalne pasme te vrste.

(6) Glede na število živali posamezne vrste domačih živali, ki ga je upravičenec vključil v operacijo iz GEN\_PAS v letu vstopa v to operacijo, se lahko število v to operacijo vključenih živali te vrste v okviru obstoječe obveznosti skupno zmanjša za največ deset odstotkov, vendar po zmanjšanju stalež avtohtonih in tradicionalnih pasem domačih živali ne sme biti manjši od števila živali iz drugega odstavka tega člena.

(7) Če ena žival posamezne vrste pomeni več kot deset odstotkov vseh živali te vrste, vključenih v obveznost za operacijo GEN\_PAS, se vključeno število živali te vrste v tekočem letu glede na leto vstopa v to operacijo lahko zmanjša za eno žival. Za število živali posamezne vrste, ki je v tekočem letu vključeno v operacijo GEN\_PAS, se šteje število živali, ki je na KMG za tekoče leto ugotovljeno z upravnim pregledom števila živali te vrste oziroma s pregledom števila živali te vrste na kraju samem.

(8) V obdobju, ko so živali določene vrste domačih živali, ki jih je upravičenec vključil v operacijo GEN\_PAS, na paši na KMG – planini ali kmetijskem gospodarstvu skupni pašnik (v nadaljnjem besedilu: KMG – skupni pašnik), se za te živali šteje, da ne zmanjšujejo števila živali te vrste na osnovnem KMG.

(9) Operacija GEN\_PAS se izvaja na območju celotne Republike Slovenije.

(10) Za plačilo iz štirinajstega odstavka tega člena se za preračun števila živali v GVŽ uporabljajo koeficienti iz priloge II Uredbe 808/2014/EU. Za plemenske merjasce in konje, mlajše od šestih mesecev, se v skladu s PRP 2014–2020 uporablja koeficient 0,4.

(11) Z upravnim pregledom se preverijo:

– ustreznost pasme prek izvornih rodovniških knjig, rodovniških knjig oziroma registrov ali evidenc porekel, ki jih vodijo organizacije za živinorejo;

– vpis živali v izvorne rodovniške knjige, rodovniške knjige oziroma registre ali evidence porekel, ki jih vodijo organizacije za živinorejo;

– število živali prek CRG, registra kopitarjev (v nadaljnjem besedilu: CRK) in evidence rejnih živali.

(12) Za upravni pregled se uporabijo:

– RKG;

– CRG in CRK;

– izvorne rodovniške knjige, rodovniške knjige oziroma registri ali evidence porekel, ki jih vodijo organizacije za živinorejo.

(13) S pregledom na kraju samem se izvedejo:

– popis staleža živali po vrstah in kategorijah živali ter identifikacijskih številkah, če je to mogoče;

– pregled KMG;

– pregled evidenc iz sedmega in devetega odstavka 22. člena ter drugega in šestega odstavka 146. člena te uredbe;

– pregled ustreznosti pasem živali prek listin.

(14) Višina plačila za izvajanje operacije GEN\_PAS znaša za:

– avtohtone pasme domačih živali iz točke a) prvega odstavka tega člena: 193,62 eura na GVŽ letno;

– tradicionalne pasme domačih živali iz točke b) prvega odstavka tega člena 116,17 eura na GVŽ letno.

## 112. člen

(zamenjave lokalnih pasem domačih živali)

Med trajanjem obveznosti iz 11. člena te uredbe se lokalne pasme znotraj posamezne vrste domačih živali iz prvega odstavka prejšnjega člena lahko zamenjajo.

## 20. pododdelek

Operacija Ohranjanje rastlinskih genskih virov, ki jim grozi genska erozija

## 113. člen

(vrsta rabe GERK)

V okviru operacije Ohranjanje rastlinskih genskih virov, ki jim grozi genska erozija iz 19. točke drugega odstavka 23. člena te uredbe, se zahteva iz:

– prve alineje prvega odstavka 114. člena te uredbe izvaja na GERK z vrstami rabe »1100 – njive«, »1160 – hmeljišče«, »1221 – intenzivni sadovnjak«, »1222 – ekstenzivni sadovnjak«, »1230 – oljčnik« in »1211 – vinograd«, določenimi v skladu s predpisom, ki ureja register kmetijskih gospodarstev;

– druge alineje prvega odstavka 114. člena te uredbe izvaja na GERK z vrsto rabe »1100 – njive«, določeno v skladu s predpisom, ki ureja register kmetijskih gospodarstev.

## 114. člen

(zahteve)

(1) Operacija iz prejšnjega člena se izvaja v dveh zahtevah:

– GEN\_SOR: Pridelava avtohtonih in tradicionalnih sort kmetijskih rastlin (v nadaljnjem besedilu: GEN\_SOR);

– GEN\_SEME: Pridelava semenskega materiala avtohtonih in tradicionalnih sort kmetijskih rastlin (v nadaljnjem besedilu: GEN\_SEME).

(2) Zahtevi iz prejšnjega odstavka se lahko dopolnjujeta.

(3) Na KMG mora biti v posamezno zahtevo iz prvega odstavka tega člena vključenih najmanj 0,3 ha kmetijskih površin. Ne glede na prejšnji stavek je lahko v obe zahtevi skupno vključenih najmanj 0,3 ha kmetijskih površin.

## 115. člen

(zahteva GEN\_SOR)

(1) Zahteva GEN\_SOR se izvaja za avtohtone in tradicionalne sorte kmetijskih rastlin iz priloge 12, ki je sestavni del te uredbe.

(2) Za zahtevo GEN\_SOR velja, da:

– se mora vsako leto izvajati na delu površin, lahko na delu GERK;

– se lokacija izvajanja zahteve v obdobju trajanja obveznosti iz 11. člena te uredbe lahko spreminja;

– se izvaja na območju celotne Republike Slovenije;

– obtežba z živino ni relevantna.

(3) Na KMG je, razen za trajne nasade, ki so bili vzpostavljeni pred letom vlaganja zahtevka, treba hraniti:

– račune, s katerih mora biti razviden nakup semena oziroma sadik avtohtonih oziroma tradicionalnih sort kmetijskih rastlin iz priloge 12 te uredbe;

– deklaracije uporabljenega semena oziroma sadik iz prejšnje alineje;

– deklaracije za nazaj (od prvega nakupa semena oziroma sadik), če se uporabljajo lastno pridelano seme oziroma sadike;

– kopije deklaracij za seme oziroma sadike, če se seme oziroma sadike pridobijo od drugega KMG.

(4) Plačilo za izvajanje zahteve GEN\_SOR se lahko uveljavlja za kmetijske rastline iz priloge 6 te uredbe.

(5) Na podlagi podatkov iz RKG se v skladu s predpisom, ki ureja izvedbo ukrepov kmetijske politike za tekoče leto, površina avtohtonih in tradicionalnih sort v trajnem nasadu izračuna po naslednji formuli:

površina avtohtonih in tradicionalnih sort = (površina GERK x število sadik avtohtonih in tradicionalnih sort) / število vseh sadik v trajnem nasadu.

(6) Na isti površini GERK lahko upravičenec, odvisno od vrste posevka, uveljavlja plačilo za zahtevo GEN\_SOR samo enkrat, in sicer za glavni ali prezimni ali neprezimni posevek.

(7) Z upravnim pregledom se prek zbirne vloge in RKG preveri ustreznost:

– kmetijske rastline;

– sorte.

(8) Za upravni pregled se uporabijo:

– RKG;

– zbirna vloga;

– podatki o GERK.

(9) S pregledom na kraju samem se izvedejo:

1. popis dejanskega stanja površin;

2. pregled evidenc iz sedmega in devetega odstavka 22. člena ter drugega in šestega odstavka 146. člena te uredbe;

3. pregled KMG;

4. preveritev računov, s katerih mora biti razviden nakup semena oziroma sadik avtohtonih oziroma tradicionalnih sort kmetijskih rastlin iz priloge 12 te uredbe;

5. pregled deklaracij uporabljenega semena oziroma sadik;

6. pregled deklaracij za nazaj (od prvega nakupa semena oziroma sadik), če se na KMG uporabljajo lastno pridelano seme oziroma sadike;

7. pregled kopij deklaracij za seme oziroma sadike, ki so pridobljene od drugega KMG.

(10) Višina plačila za izvajanje zahteve GEN\_SOR znaša 136,38 eura na ha letno.

## 116. člen

(zahteva GEN\_SEME)

(1) Zahteva GEN\_SEME se izvaja za avtohtone in tradicionalne sorte kmetijskih rastlin iz priloge 12 te uredbe.

(2) Za zahtevo GEN\_SEME velja, da:

– se mora vsako leto izvajati na delu površin, lahko na delu GERK;

– je najmanjša velikost strnjene površine lahko 0,01 ha;

– se lokacija izvajanja zahteve v obdobju trajanja obveznosti iz 11. člena te uredbe lahko spreminja;

– se izvaja na območju celotne Republike Slovenije;

– obtežba z živino ni relevantna.

(3) KMG, ki uveljavlja plačilo za pridelavo avtohtonih in tradicionalnih sort iz prvega odstavka tega člena, mora:

– pridobiti dokazilo o sortni pristnosti semenskega posevka od izvajalca preizkušanja sort, imenovanega v skladu z zakonom, ki ureja semenski material kmetijskih rastlin (v nadaljnjem besedilu: izvajalec preizkušanja sort);

– biti vpisano v register dobaviteljev semenskega materiala kmetijskih rastlin (v nadaljnjem besedilu: SEME-register), v skladu s predpisom, ki ureja semenski material kmetijskih rastlin.

(4) Za namene izvajanja zahteve GEN\_SEME posreduje Uprava Republike Slovenije za varno hrano, veterinarstvo in varstvo rastlin (v nadaljnjem besedilu: uprava) ministrstvu najpozneje do 23. februarja tekočega leta seznam KMG, ki so vpisani v SEME-register. Uprava posreduje ministrstvu podatke o:

– številki KMG-MID in

– vrstah oziroma skupinah kmetijskih rastlin, ki so vpisane v SEME-register.

(5) Ne glede na določbo prejšnjega odstavka posreduje uprava ministrstvu za leto 2016 seznam:

– KMG, ki so že vpisani v SEME-register, najpozneje do 23. februarja 2016 in

– vseh ostalih KMG, vpisanih v SEME-register po 23. februarju 2016, najpozneje do 30. aprila 2016.

(6) Podatke iz četrtega odstavka tega člena agenciji posreduje ministrstvo najpozneje do 24. februarja tekočega leta.

(7) Ne glede na določbo prejšnjega odstavka agenciji posreduje ministrstvo seznam KMG iz prve alineje petega odstavka tega člena najpozneje do 24. februarja 2016 in seznam iz druge alineje petega odstavka tega člena najpozneje en dan pred oddajo zbirne vloge iz predpisa, ki ureja izvedbo ukrepov kmetijske politike za leto 2016.

(8) Seznam KMG, ki so pridobila dokazila iz prve alineje tretjega odstavka tega člena, agenciji posreduje izvajalec preizkušanja sort do 25. novembra tekočega leta.

(9) Plačilo za izvajanje zahteve GEN\_SEME se lahko uveljavlja za kmetijske rastline iz priloge 6 te uredbe.

(10) Z upravnim pregledom se preverijo:

- ustreznost kmetijske rastline prek zbirne vloge in RKG;
- ustreznost sorte prek zbirne vloge in RKG;
- vpis KMG v SEME-register;
- izdana dokazila izvajalca preizkušanja sort.

(11) Za upravni pregled se uporabijo:

- RKG;
- zbirna vloga;
- podatki o GERK;
- evidenca izdanih dokazil izvajalca preizkušanja sort;
- SEME-register.

(12) S pregledom na kraju samem se izvedejo:

- popis dejanskega stanja površin;
- pregled evidenc iz sedmega in devetega odstavka 22. člena ter drugega in šestega odstavka 146. člena te uredbe;
- pregled KMG.

(13) Višina plačila za izvajanje zahteve GEN\_SEME znaša 167,76 eura na ha letno.

#### 117. člen

(zamenjave in vrst sort avtohtonih in tradicionalnih kmetijskih rastlin)

Med trajanjem obveznosti iz prvega odstavka 11. člena te uredbe se vrste in sorte avtohtonih in tradicionalnih kmetijskih rastlin iz priloge 12 te uredbe lahko zamenjajo.

### III. poglavje EKOLOŠKO KMETOVANJE

#### 118. člen

(namen ukrepa)

Namen ukrepa EK je spodbujati KMG za izvajanje naravi prijaznega načina kmetovanja, ki prispeva k ohranjanju in izboljševanju biotske raznovrstnosti, ohranjanju virov pitne vode, rodovitnosti tal, kulturne kmetijske krajine in k varovanju okolja nasploh.

#### 119. člen

(upravičenci)

Upravičenci do plačil za ukrep EK iz te uredbe so KMG, ki se vključijo v izvajanje tega ukrepa in ves čas trajanja obveznosti iz prvega odstavka 122. člena te uredbe izpolnjujejo predpisane pogoje in zahteve.

#### 120. člen

(vstopi v ukrep EK)

V ukrep EK iz te uredbe je mogoče vstopiti v obdobju 2016–2020.

#### 121. člen

(podpore)

Podpore za ukrep EK iz te uredbe se dodelijo v okviru dveh naslednjih podukrepov:

– plačila za preusmeritev v prakse in metode ekološkega kmetovanja in

– plačila za ohranitev praks in metod ekološkega kmetovanja.

#### 122. člen

(trajanje in podaljšanje obveznosti)

(1) Obveznosti za izvajanje ukrepa EK iz te uredbe trajajo pet let. Odstopanja od te obveznosti so dovoljena le v naslednjih primerih:

– prevzeta obveznost lahko preneha v skladu z drugim odstavkom 47. člena Uredbe 1305/2013/EU;

– višje sile ali izjemnih okoliščin, kot to določa 2. člen Uredbe 1306/2013/EU in so opredeljeni v prilogi 1 te uredbe.

(2) Po zaključku petletne obveznosti izvajanja ukrepa EK je možno letno podaljšanje te obveznosti, pri čemer se lahko podaljša le celotno obveznost.

(3) Upravičenci, ki so na določenih površinah KMG izvajali ukrep EK, lahko po zaključeni petletni obveznosti za izvajanje tega ukrepa površine vključijo v podaljšanje obveznosti tudi s prenosom obveznosti na druga KMG, vključena v ukrep EK v predhodnem letu.

#### 123. člen

(pogoji upravičenosti)

Za vstop v ukrep EK morajo biti izpolnjeni naslednji pogoji upravičenosti:

1. upravičenec mora biti aktiven kmet;

2. upravičenec mora imeti v uporabi najmanj en ha kmetijskih površin ali vsaj eno čebeljo družino v primeru ekološkega čebelarjenja;

3. upravičenec se mora pri pooblašteni organizaciji za kontrolo in certificiranje ekološke pridelave oziroma predelave prijaviti (v nadaljnjem besedilu: organizacija za kontrolo in certificiranje) oziroma obnoviti prijavo v kontrolo najpozneje do 31. decembra preteklega leta za tekoče leto;

4. KMG mora biti vpisan v RKG;

5. za KMG mora biti izdelan program aktivnosti;

6. KMG, ki namerava uveljavljati plačilo za ekološko pridelavo semenskega materiala kmetijskih rastlin, mora biti vpisan v register dobaviteljev semenskega materiala kmetijskih rastlin v skladu s predpisom, ki ureja semenski material kmetijskih rastlin.

#### 124. člen

(program aktivnosti)

(1) Program aktivnosti za ukrep EK iz 5. točke prvega odstavka prejšnjega člena vsebuje najmanj naslednje podatke o:

1. KMG;

2. nosilcu KMG;

3. zemljiščih in živalih;

4. izbranih operacijah iz drugega odstavka 23. člena te uredbe;

5. zasnovi kolobarja, če KMG izbere tudi zahtevo iz 26. člena te uredbe;

6. analizi tal in gnojilnem načrtu, če se na KMG uporabljajo mineralna gnojila;

7. vodenju evidenc uporabe organskih in mineralnih gnojil na KMG;

8. vključenosti v ekološko pridelavo semenskega materiala kmetijskih rastlin;

9. vključenosti v ekološko rejo živali;

10. vključenosti v ekološko čebelarjenje.

(2) Program aktivnosti mora biti izdelan najpozneje na dan oddaje zbirne vloge. Z oddajo zbirne vloge se zaključi tudi izdelava programa aktivnosti.

(3) Če upravičenec v letih po vstopu v ukrep EK pridobi nove GERK, mora program aktivnosti dopolniti.

(4) Če je upravičenec vključen tudi v izvajanje ukrepa KOPOP iz te uredbe, se pripravi skupen program aktivnosti za ukrep EK in ukrep KOPOP.



(5) Analizo tal in gnojilni načrt iz 6. točke prvega odstavka tega člena je treba izdelati pred izdelavo programa aktivnosti za vse GERK, na katerih se bodo uporabljala mineralna gnojila. Če se bodo uporabljala le organska gnojila, je treba voditi evidenco o uporabi organskih in mineralnih gnojil, analiza tal in gnojilni načrt pa nista potrebna. Analiza tal se mora izdelati za naslednje parametre: P, K in organska snov. Za trajno travnino analiza tal na organsko snov ni potrebna. Gnojilni načrt je lahko petleten, če vključuje vse kmetijske rastline za obdobje veljavnosti tega načrta.

(6) Na analizi tal iz prejšnjega odstavka morajo biti navedeni vsi GERK, za katere je ta analiza izdelana. Iz analize tal morata biti razvidna podatka, kdo je izdelal analizo tal in datum izdelave analize tal. Če na analizah tal niso navedeni GERK in potrebni parametri iz prejšnjega odstavka, jih je treba ustrezno dopolniti. Manjkajoče GERK na analizah tal lahko dopiše javna služba kmetijskega svetovanja, manjkajoče parametre pa lahko dopolni le laboratorij, ki je izdelal prvotno analizo tal.

(7) Gnojilni načrt iz petega odstavka tega člena je treba izdelati na podlagi veljavne analize tal, ki ni starejša od petih let. Kot še veljaven datum izdelave analize tal se upošteva za leto:

- 2016: 1. januar 2011;
- 2017: 1. januar 2012;
- 2018: 1. januar 2013;
- 2019: 1. januar 2014;
- 2020: 1. januar 2015.

(8) »Navodila za odvzem vzorcev tal, namenjenih za kemijsko analizo«, ki so pripomoček pri jemanju vzorcev tal za analizo, so dostopna na spletnih straneh ministrstva, agencije in kmetijske svetovalne službe.

(9) Na podlagi programa aktivnosti agencija izvede upravni pregled glede:

- vodenja evidenc uporabe organskih in mineralnih gnojil na KMG;
- veljavnosti analiz tal in gnojilnih načrtov za KMG, ki uporabljajo mineralna gnojila.

#### 125. člen

(prenos obveznosti na drugo KMG)

KMG, ki je v preteklem letu uveljavljalo zahtevke za ukrep EK na določenih površinah KMG, v tekočem letu pa na teh površinah ta ukrep izvaja drugo KMG, mora obvezno sporočiti podatke o teh površinah na obrazcu zmanjšanja ali prenosa površin, vključenih v ukrep KOPOP oziroma EK v predhodnem letu, za tekoče leto iz predpisa, ki ureja izvedbo ukrepov kmetijske politike za tekoče leto.

#### 126. člen

(velikost površine)

Velikost skupne površine, ne glede na vrsto dejanske rabe, za katero se lahko uveljavlja plačilo za ukrep EK, mora biti najmanj 0,3 ha. Najmanjša velikost površine kmetijskega zemljišča iste vrste dejanske rabe ne sme biti manjša od 0,1 ha, razen pri pridelavi semenskega materiala kmetijskih rastlin, kjer je najmanjša velikost strnjene površine lahko 0,01 ha.

#### 127. člen

(sprememba površine, vključene v obveznost)

(1) V skladu s prvim odstavkom 47. člena Uredbe 1305/2013/EU se lahko obseg površine, vključene v obveznost iz prvega odstavka 122. člena te uredbe, med leti spreminja za največ deset odstotkov glede na vstopno površino.

(2) Ne glede na določbo prejšnjega odstavka se obseg obveznosti v obdobju trajanja obveznosti iz prvega odstavka 122. člena te uredbe ne spreminja, razen v primeru višje sile ali izjemnih okoliščin iz priloge 1 te uredbe.

(3) Če se obseg površine, vključene v obveznost iz prvega odstavka 122. člena te uredbe, med leti spremeni za več kot deset odstotkov zaradi kmetijske rastline, za katero plačil

za ukrep EK iz te uredbe ni mogoče uveljavljati, je pa ta kmetijska rastlina primerna za ekološko kmetovanje, se to ne šteje za neupravičeno zmanjšanje ali povečanje obsega površin, vključenih v ukrep EK.

#### 128. člen

(povečanje površin, vključenih v obveznost)

(1) V skladu s 15. členom Uredbe 807/2014/EU se obseg površin KMG v obdobju trajanja obveznosti iz prvega odstavka 122. člena te uredbe lahko poveča. Zaradi povečanja površin KMG se lahko obstoječa obveznost razširi, pri čemer se upošteva čas trajanja obstoječe obveznosti, ali pa se lahko obstoječa obveznost nadomesti z novo petletno obveznostjo. Enako velja v primerih, kadar se v okviru KMG poveča površina za katero je prevzeta obveznost.

(2) Upravičenec lahko površine, vključene v obveznost iz prvega odstavka 122. člena te uredbe, poveča za več kot deset odstotkov, vendar največ za 20 odstotkov oziroma dva ha, glede na vstopno površino, pri čemer se upošteva dovoljen obseg povečanja površin, ki je ugodnejši za upravičenca, njegova obveznost iz prvega leta petletne obveznosti pa se nadaljuje.

(3) Ne glede na določbo prejšnjega odstavka upravičenec lahko površine, vključene v obveznost iz prvega odstavka 122. člena te uredbe, poveča za več kot 20 odstotkov oziroma dva ha glede na vstopno površino, pri čemer se obstoječa obveznost nadomesti z novo petletno obveznostjo za celoten obseg površin, ki vključuje obstoječe in povečane površine.

#### 129. člen

(zamenjave)

Med trajanjem obveznosti se ukrep EK ne more zamenjati z drugimi ukrepi razvoja podeželja iz te uredbe.

#### 130. člen

(vrsta rabe GERK in kmetijske rastline)

(1) Ukrep EK iz te uredbe se izvaja na GERK z vrstami rabe »1100 – njive«, »1160 – hmeljišče«, »1161 – hmeljišče v premenik«, »1170 – jagode na njivi«, »1180 – trajne rastline na njivskih površinah«, »1190 – rastlinjak, ki ima vpisane jagode«, »1192 – rastlinjak s sadnimi rastlinami«, »1211 – vinograd«, »1212 – matičnjak«, »1221 – intenzivni sadovnjak«, »1230 – oljčnik«, »1222 – ekstenzivni sadovnjak«, »1240 – ostali trajni nasadi«, »1300 – trajni travnik« in »1320 – travnino z razpršenimi neupravičenimi značilnostmi«, določenimi v skladu s predpisom, ki ureja register kmetijskih gospodarstev.

(2) Plačilo za ukrep EK se lahko uveljavlja za kmetijske rastline iz priloge 6 te uredbe.

#### 131. člen

(zahteve za izvajanje)

Upravičenec mora:

– imeti opravljen program usposabljanja v obsegu najmanj šest ur letno iz predpisa, ki ureja ukrepe prenosa znanja in svetovanja iz PRP 2014–2020;

– imeti v prvem letu trajanja obveznosti iz prvega odstavka 122. člena te uredbe najpozneje do 20. decembra tekočega leta izdelan individualni načrt preusmeritve KMG, če prvič vstopa v kontrolo ekološkega kmetovanja v skladu s predpisom, ki ureja ukrepe prenosa znanja in svetovanja iz PRP 2014–2020;

– najmanj enkrat v obdobju trajanja obveznosti iz prvega odstavka 122. člena te uredbe uporabiti storitev svetovanja iz predpisa, ki ureja ukrepe prenosa znanja in svetovanja iz PRP 2014–2020;

– rediti travojede živali v skladu s predpisi, ki urejajo ekološko kmetovanje, če uveljavlja plačilo za trajno travnino;

– pridobiti certifikat za ekološko pridelavo oziroma predelavo kmetijskih pridelkov oziroma živil za tekoče leto v skladu z Uredbo 834/2007/ES in predpisom, ki ureja ekološko pridelavo in predelavo kmetijskih pridelkov oziroma živil.

132. člen  
(pogoji)

(1) Upravičenec, ki uveljavlja plačilo za ekološko pridelavo semenskega materiala kmetijskih rastlin, mora to zahtevo izvajati najmanj pet let, vendar pa mu te zahteve ni treba izvajati na isti površini ves čas trajanja obveznosti.

(2) Upravičenec ne more zamenjati organizacije za kontrolo in certificiranje iz 3. točke prvega odstavka 123. člena te uredbe v tekočem letu, lahko pa jo zamenja med posameznimi leti. Zamenjava je mogoča do 31. decembra tekočega leta za naslednje leto.

(3) Če se upravičenec iz prejšnjega odstavka vključi v kontrolo pri več organizacijah za kontrolo in certificiranje, mora za pridobitev plačil pridobiti certifikate o ekološki pridelavi oziroma predelavi kmetijskih pridelkov oziroma živil od vseh organizacij, pri katerih je vključen v kontrolo, sicer se šteje, da ne izpolnjuje zahtev iz pete alineje prejšnjega člena.

(4) Kot izpolnitev zahteve iz prve alineje prejšnjega člena se upošteva, če je za KMG usposabljanje opravljeno do 20. decembra tekočega leta.

(5) Če je v tekočem letu za KMG uporabljena storitev svetovanja iz predpisa, ki ureja ukrepe prenosa znanja in svetovanja iz PRP 2014–2020, se to upošteva kot izpolnitev zahteve iz tretje alineje prejšnjega člena za obdobje trajanja obveznosti iz prvega odstavka 122. člena te uredbe.

133. člen  
(dokazila)

(1) Za namene izvajanja te uredbe morajo organizacije za kontrolo in certificiranje ministrstvu najpozneje do 20. februarja tekočega leta poslati seznam upravičencev in seznam čebelarjev z manj kot enim ha kmetijskih površin, ki so se do 31. decembra preteklega leta prijavili oziroma obnovili prijavo za kontrolo v tekočem letu.

(2) Podatke iz prejšnjega odstavka agenciji posreduje ministrstvo najpozneje do 24. februarja tekočega leta.

(3) Za namene izvajanja te uredbe morajo organizacije za kontrolo in certificiranje za upravičence, ki so se prijavili oziroma obnovili prijavo v kontrolo najpozneje do 31. decembra preteklega leta in v tekočem letu kmetujejo v skladu s predpisi, ki urejajo ekološko pridelavo in predelavo kmetijskih pridelkov oziroma živil, v evidenco pridelovalcev in predelovalcev ekoloških kmetijskih pridelkov oziroma živil vpisati najpozneje do 25. oktobra tekočega leta podatke o izdanih certifikatih za ekološko pridelavo oziroma predelavo kmetijskih pridelkov oziroma živil za tekoče leto skupaj s podatki o travojedih živali po vrsti.

(4) Podatke iz prejšnjega odstavka agenciji posreduje ministrstvo najpozneje do 15. decembra tekočega leta.

(5) Certifikat za ekološko pridelavo oziroma predelavo kmetijskih pridelkov oziroma živil, ki je izdan v tekočem letu, se za namen izplačila zahtevkov za ukrep EK iz te uredbe upošteva za obdobje od 1. januarja do 31. decembra tekočega leta.

(6) Agencija za opravljeno svetovanje iz druge alineje 131. člena te uredbe iz evidence izobraževanja 1. februarja naslednjega leta za zadevno KMG prevzame podatek o številki KMG-MID.

(7) Agencija za opravljeno usposabljanje iz četrtega odstavka prejšnjega člena iz evidence izobraževanja 1. februarja prevzame naslednja podatka o opravljenem usposabljanju za zadevno KMG:

- številko KMG-MID in
- število opravljenih ur usposabljanja.

(8) Agencija za opravljeno svetovanje iz petega odstavka prejšnjega člena iz evidence izobraževanja 1. februarja naslednjega leta za zadevno KMG prevzame podatek o številki KMG-MID.

(9) Za namene izvajanja te uredbe posreduje uprava ministrstvu najpozneje do 23. februarja tekočega leta seznam KMG, ki so vpisani v SEME-register. Uprava posreduje ministrstvu podatke o:

- številki KMG-MID in
- vrstah oziroma skupinah kmetijskih rastlin, ki so vpisane v SEME-register.

(10) Ne glede na določbo prejšnjega odstavka posreduje uprava ministrstvu za leto 2016 seznam:

- KMG, ki so že vpisani v SEME-register, najpozneje do 23. februarja 2016 in
- vseh ostalih KMG, vpisanih v SEME-register po 23. februarju 2016, najpozneje do 30. aprila 2016.

(11) Podatke iz devetega odstavka tega člena agenciji posreduje ministrstvo najpozneje do 24. februarja tekočega leta.

(12) Ne glede na določbo prejšnjega odstavka agenciji posreduje ministrstvo seznam KMG iz prve alineje desetega odstavka tega člena najpozneje do 24. februarja 2016 in seznam iz druge alineje desetega odstavka tega člena najpozneje en dan pred oddajo zbirne vloge iz predpisa, ki ureja izvedbo ukrepov kmetijske politike za leto 2016.

(13) Za namene izvajanja te uredbe morajo organizacije za kontrolo in certificiranje ministrstvu najpozneje do 25. oktobra tekočega leta poslati seznam KMG, ki so pridobila certifikat za ekološko čebelarjenje.

(14) Podatke iz prejšnjega odstavka, skupaj s številom čebeljih družin, agenciji posreduje ministrstvo najpozneje do 15. decembra tekočega leta. Za podatek o številu čebeljih družin se šteje podatek ob kontroli, ki ga organizacije za kontrolo in certificiranje vpišejo v evidenco pridelovalcev in predelovalcev ekoloških kmetijskih pridelkov oziroma živil.

(15) Za namene izvajanja te uredbe morajo organizacije za kontrolo in certificiranje ministrstvu najpozneje do 25. oktobra tekočega leta poslati seznam KMG, ki so pridobila certifikat za ekološko pridelavo semenskega materiala kmetijskih rastlin.

(16) Podatke iz prejšnjega odstavka agenciji posreduje ministrstvo najpozneje do 15. decembra tekočega leta.

(17) Za namene izvajanja te uredbe ministrstvo posreduje agenciji seznam KMG za ekološke delne kmetije, ki so se vključila oziroma obnovila prijavo v kontrolo najpozneje do 31. decembra preteklega leta za kontrolo v naslednjem letu, skupaj s podatki o travojedih živali po vrsti, vključenih v ekološko pridelavo oziroma predelavo.

(18) Podatke iz prejšnjega odstavka agenciji posreduje ministrstvo najpozneje do 15. decembra tekočega leta.

(19) Če agencija ali organizacije za kontrolo in certificiranje ugotovijo kršitve oziroma nepravilnosti pri izvajanju ukrepa EK, se o tem medsebojno obvestijo.

(20) Podatke glede ugotovljenih nepravilnosti pri kombinacijah ukrepa KOPOP z ukrepom EK agencija posreduje organizacijam za kontrolo in certificiranje najpozneje do 15. oktobra tekočega leta.

134. člen  
(plačila)

(1) Plačila za preusmeritev v prakse in metode ekološkega kmetovanja znašajo za:

1. njive-poljščine: 377,82 eura na ha letno;
2. vrtnine na prostem: 600 eura na ha letno;
3. vrtnine v zavarovanih prostorih: 600 eura na ha letno;
4. oljčnike z gostoto najmanj 150 dreves na ha, nasade sadovnjakov z gostoto najmanj 100 dreves na ha pri orehu in kostanju ter najmanj 200 dreves na ha pri nasadih z ostalimi sadnimi vrstami in nasadih z mešanimi sadnimi vrstami: 900 eura na ha letno;
5. travniške visokodebelne sadovnjake z gostoto od 50 do 200 dreves na ha: 291,33 eura na ha letno;
6. vinograde: 900 eura na ha letno;
7. hmeljišča: 900 eura na ha letno;
8. drevesnice: 900 eura na ha letno;
9. trajno travinje: 311,86 eura na ha letno;
10. pridelavo semenskega materiala kmetijskih rastlin:
  - poljščine: 800 eura na ha letno,
  - krmne rastline: 800 eura na ha letno,
  - vrtnine: 800 eura na ha letno.

(2) Plačila za ohranitev praks in metod ekološkega kmetovanja znašajo za:

1. njive-poljščine: 326,18 eura na ha letno;
2. vrtnine na prostem: 600 eura na ha letno;
3. vrtnine v zavarovanih prostorih: 600 eura na ha letno;
4. oljčnike z gostoto najmanj 150 dreves na ha, nasade sadovnjakov z gostoto najmanj 100 dreves na ha pri orehu in kostanju ter najmanj 200 dreves na ha pri nasadih z ostalimi sadnimi vrstami in nasadih z mešanimi sadnimi vrstami: 676,60 eura na ha letno;
5. travniške visokodebelne sadovnjake z gostoto od 50 do 200 dreves na ha: 189,33 eura na ha letno;
6. vinograde: 692,74 eura na ha letno;
7. hmeljišča: 900 eura na ha letno;
8. drevesnice: 900 eura na ha letno;
9. trajno travinje: 155,57 eura na ha letno;
10. pridelava semenskega materiala kmetijskih rastlin:
  - poljščine: 600 eura na ha letno,
  - krmne rastline: 600 eura na ha letno,
  - vrtnine: 600 eura na ha letno;
11. čebelarjenje: 22,31 eura na čebeljo družino letno.

(3) Če upravičenec v tekočem letu uveljavlja plačilo za ekološko pridelavo semenskega materiala kmetijskih rastlin, na isti površini hkrati ne more uveljavljati tudi plačila za ekološko pridelavo poljščin, krmnih rastlin in vrtnin.

(4) KMG, ki ne redi travojedih živali v skladu s predpisi za ekološko kmetovanje, ni upravičen do plačila za trajno travinje iz 9. točke prvega odstavka in 9. točke drugega odstavka tega člena.

(5) Plačilo za trajno travinje iz 9. točke prvega odstavka in 9. točke drugega odstavka tega člena je vezano na travojede živali, ki so vključene v kontrolo ekološke pridelave, pri čemer mora biti povprečna letna obtežba najmanj 0,2 GVŽ na ha trajnega travinja.

(6) Za površino GERK, ki je delno v ekološki pridelavi in delno v preusmerjanju v ekološko kmetovanje, se za celotno površino GERK dodeli plačilo za ohranitev praks in metod ekološkega kmetovanja iz drugega odstavka tega člena.

(7) Za površino GERK, ki se ji v tekočem letu skrajša obdobje preusmeritve v skladu s predpisom, ki ureja ekološko pridelavo in predelavo kmetijskih pridelkov oziroma živil, se za celotno površino GERK dodeli plačilo za ohranitev praks in metod ekološkega kmetovanja iz drugega odstavka tega člena.

(8) Najvišji zneski plačil, ki jih je mogoče pridobiti za ukrep EK, znašajo za:

- njivske površine: 600 eura na ha letno;
- njivske površine – pridelava semenskega materiala poljščin, krmnih rastlin in vrtnin: 800 eura na ha letno;
- trajne nasade: 900 eura na ha letno;
- travinje: 450 eura na ha letno;
- čebelarjenje: 22,31 eura na čebeljo družino letno.

(9) Za površine, na katerih so trajne kulture, razen trajnega travinja, se lahko uveljavljajo plačila za preusmeritev v prakse in metode ekološkega kmetovanja iz prvega odstavka tega člena največ tri leta oziroma največ dve leti za ostale kulture, razen na območjih, določenih s predpisom, ki ureja degradirana območja.

(10) Ne glede na določbo prejšnjega odstavka upravičenci, ki so pridobili plačilo za izvajanje praks in metod ekološkega kmetovanja iz drugega odstavka tega člena, ne pridobijo plačil za preusmeritev v prakse in metode ekološkega kmetovanja iz prvega odstavka tega člena, razen na območjih, določenih s predpisom, ki ureja degradirana območja.

(11) Ne glede na določbo devetega odstavka tega člena se za površine, na katerih je bila ugotovljena kršitev pravil za ekološko kmetovanje in so označene s statusom »K« v skladu s predpisi, ki urejajo ekološko kmetovanje, ne pridobijo plačila za preusmeritev v prakse in metode ekološkega kmetovanja iz prvega odstavka tega člena.

(12) Ne glede na določbo devetega odstavka tega člena KMG, ki so v celoti kadar koli izgubila certifikat o ekološki pridelavi in predelavi kmetijskih pridelkov oziroma živil zaradi kršitve predpisov, ki urejajo ekološko kmetovanje, ne pridobijo plačila za preusmeritev v prakse in metode ekološkega kmetovanja iz prvega odstavka tega člena.

lavi in predelavi kmetijskih pridelkov oziroma živil zaradi kršitve predpisov, ki urejajo ekološko kmetovanje, ne pridobijo plačila za preusmeritev v prakse in metode ekološkega kmetovanja iz prvega odstavka tega člena.

#### IV. poglavje PLAČILA OBMOČJEM Z NARAVNIMI ALI DRUGIMI POSEBNIMI OMEJITVAMI

##### 135. člen

(namen ukrepa)

Namen ukrepa OMD je izravnava stroškov pridelave zaradi težjih pridelovalnih razmer, da se ustvarijo pogoji za kmetovanje in zagotavljanje primerne obdelanosti kmetijskih površin na območjih z naravnimi ali drugimi posebnimi omejitvami (v nadaljnjem besedilu: območja z omejenimi možnostmi za kmetijsko dejavnost).

##### 136. člen

(razvrstitev in seznam območij)

(1) Območja z omejenimi možnostmi za kmetijsko dejavnost se delijo na:

- gorska območja;
- druga območja z naravnimi omejitvami in
- območja s posebnimi omejitvami.

(2) Seznam območij z omejenimi možnostmi za kmetijsko dejavnost je kot priloga 13 sestavni del te uredbe.

(3) Vpogled na seznam območij iz prejšnjega odstavka je mogoč na spletni strani ministrstva.

##### 137. člen

(točkovanje KMG na območjih z omejenimi možnostmi za kmetijsko dejavnost)

(1) V skladu s predpisom, ki ureja razvrstitev KMG na območjih z omejenimi možnostmi za kmetijsko dejavnost, se točkovanje KMG na območjih z omejenimi možnostmi za kmetijsko dejavnost opravi za vsa KMG, ki imajo na teh območjih kmetijske površine.

(2) Število točk se v skladu s prejšnjim odstavkom za vsak KMG vodi v RKG.

##### 138. člen

(upravičenci)

Do plačil za ukrep OMD so v skladu s to uredbo upravičena:

- KMG;
- KMG – planine, na katerih se izvaja planinska paša, in
- KMG – skupni pašniki.

##### 139. člen

(pogoji upravičenosti)

Za vstop v ukrep OMD veljajo naslednji pogoji upravičenosti:

- KMG mora biti vpisan v RKG;
- nosilec KMG mora biti aktiven kmet;
- plačilo za ukrep OMD se lahko pridobi, če skupna kmetijska površina na KMG, ki je vključena v ukrep OMD, ni manjša od enega ha.

##### 140. člen

(pogoji)

(1) Upravičenci se obvežejo, da bodo na območjih iz priloge 13 te uredbe opravljali svojo kmetijsko dejavnost v času trajanja obveznosti.

(2) Kmetijska površina, ki je vključena v ukrep OMD, se ugotovi z upravnim pregledom velikosti površine in s pregledom velikosti površine na kraju samem.



(3) Velikost GERK kmetijskega gospodarstva, za katero se lahko uveljavlja plačilo za ukrep OMD, je lahko manjša od 0,1 ha, znašati pa mora vsaj 0,01 ha.

141. člen  
(plačila)

(1) Kmetijske površine, za katere se lahko uveljavlja plačilo za ukrep OMD, so vse kmetijske površine, razen kmetijske površine GERK z vrsto rabo »1610 – kmetijsko zemljišče v pripravi«, določene v skladu s predpisom, ki ureja register kmetijskih gospodarstev.

(2) Višina plačila za ukrep OMD se določi tako, da se seštejeta fiksni in variabilni del plačila za ukrep OMD.

(3) Fiksni del plačila za ukrep OMD se določi glede na podatke elaborata »Območja z omejenimi naravnimi dejavniki za kmetijstvo v Republiki Sloveniji« po stanju na dan 15. februarja 2003, tako da vrednost fiksnega dela plačila za ukrep OMD na ha kmetijskih površin znaša za:

1. gorsko višinska KMG: 107,50 eura na ha letno;
2. KMG – planine: 107,50 eura na ha letno;
3. gričevnato hribovita KMG: 66,20 eura na ha letno;
4. kraška KMG: 93,20 eura na ha letno;
5. strma KMG: 80,50 eura na ha letno;
6. različne neugodne pogoje (druga KMG): 32,30 eura na ha letno;

7. osnovna KMG (KMG, ki v elaborat niso vključena, njihova zemljišča pa so na seznamu območij z omejenimi možnostmi za kmetijsko dejavnost iz priloge 13 te uredbe): 12,80 eura na ha letno.

(4) Variabilni del plačila za ukrep OMD se izračuna kot 0,45-odstotni delež zmnožka števila točk, ki so pripisane posameznemu KMG na podlagi registra kmetijskih gospodarstev v OMD in vrednosti točke.

(5) Vrednost točke v skladu s PRP 2014–2020 znaša 0,40 eura.

(6) Plačilo za ukrep OMD se določi po naslednji formuli: OMD plačilo v eurih na ha na leto = fiksni del + (število točk KMG x vrednost točke x 0,45).

(7) Ne glede na določbo drugega odstavka tega člena znaša maksimalno plačilo za ukrep OMD za gorska območja 450 evrov na ha, za ostala OMD pa 250 evrov na ha.

(8) Ne glede na določbo drugega in enajstega odstavka tega člena minimalno plačilo za ukrep OMD ne sme biti manjše od 25 evrov na ha. Če izračunano plačilo ne dosega 25 evrov, se plačilo ne dodeli.

(9) Izračun fiksnega dela plačila za ukrep OMD se v primerih, ko zbirno vlogo vloži agrarna skupnost, ki je nosilec več KMG – planin oziroma KMG – skupnih pašnikov, ali upravičenec, ki je nosilec KMG in ene ali več KMG – planin, določi sorazmerno glede na višino fiksnega dela plačila in kmetijske površine posamezne KMG – planine oziroma KMG – skupnega pašnika ter vsote kmetijskih površin vseh KMG – planin in KMG – skupnih pašnikov po naslednji formuli:

((fiksno plačilo za KMG – planina ali KMG – skupni pašnik 1 x površina KMG – planina ali KMG – skupni pašnik 1) +

(fiksno plačilo za KMG – planina ali KMG – skupni pašnik 2 x površina KMG – planina ali KMG – skupni pašnik 2) +

(fiksno plačilo za KMG – planina ali KMG – skupni pašnik n x površina KMG – planina ali KMG – skupni pašnik n)) /

(skupna površina vseh KMG – planina ali KMG – skupni pašnik).

(10) Izračun povprečnega števila točk se za namen iz prejšnjega odstavka določi sorazmerno glede na točke in kmetijske površine posameznega KMG – planine oziroma

KMG – skupnega pašnika ter vsote kmetijskih površin vseh KMG – planin in KMG – skupnih pašnikov po naslednji formuli:

((točke KMG – planina ali KMG – skupni pašnik 1 x površina KMG – planina ali KMG skupni – pašnik 1) +

(točke KMG – planina ali KMG – skupni pašnik 2 x površina KMG – planina ali KMG – skupni pašnik 2) +

(točke KMG – planina ali KMG – skupni pašnik n x površina KMG – planina ali KMG skupni – pašnik n)) /

(skupna površina vseh KMG – planina ali KMG – skupni pašnik).

(11) Če na KMG obseg kmetijskih površin, vključenih v ukrep OMD iz te uredbe, presega 70 ha, se znesek OMD plačil zniža, in sicer za površine:

- do 70,00 ha je plačilo 100-odstotno;
- od 70,01 do 80,00 ha je plačilo 85-odstotno;
- od 80,01 do 90,00 ha je plačilo 70-odstotno;
- od 90,01 do 100,00 ha je plačilo 55-odstotno;
- nad 100,01 ha je plačilo 40-odstotno.

(12) Znesek OMD plačil iz prejšnjega odstavka se zniža glede na vsoto kmetijskih površin istega upravičenca.

V. poglavje

KONTROLE IN PREVERLJIVOST POGOJEV IN ZAHTEV

142. člen

(izvajanje kontrole in preverljivost)

(1) Kontrolo izpolnjevanja obveznosti v zvezi z upravičenostjo do plačil za ukrepe razvoja podeželja iz te uredbe izvaja agencija.

(2) Preverjanje pogojev upravičenosti in izpolnjevanja zahtev za izvajanje ukrepov razvoja podeželja iz te uredbe agencija izvaja v skladu s 74. členom Uredbe 1306/2013/EU in to uredbo.

(3) Upravičenci morajo na KMG še pet let po zadnji pridobitvi plačila za ukrepe razvoja podeželja iz te uredbe hraniti vse račune, deklaracije, izjave, vse predpisane evidence in vso drugo dokumentacijo v zvezi z izvajanjem ukrepov razvoja podeželja iz te uredbe, kot je navedeno pri posameznem ukrepu razvoja podeželja iz te uredbe.

(4) Upravičenci do plačil za ukrepe razvoja podeželja iz te uredbe morajo omogočiti dostop do dokumentacije, povezane z ukrepi razvoja podeželja iz te uredbe, in pregled izvajanja teh ukrepov na kraju samem agenciji, ministrstvu, revizijskemu organu in drugim nadzornim organom.

VI. poglavje  
POROČANJE

143. člen

(poročilo o izvajanju ukrepov razvoja podeželja)

(1) Agencija stalno spremlja izvajanje posameznih ukrepov razvoja podeželja iz te uredbe in ministrstvu poroča v skladu z obveznim navodilom za delo, ki ga sprejme minister, pristojen za kmetijstvo.

(2) Agencija podatke za poročilo o izvajanju ukrepov iz prejšnjega odstavka za tekoče leto posreduje ministrstvu najpozneje do 28. februarja naslednjega leta.

(3) Strukturo zahtevanih podatkov za poročilo iz prejšnjega odstavka določi ministrstvo najpozneje do 31. decembra tekočega leta.

144. člen

(poročilo o zahtevkih in pritožbah)

(1) Poročilo o obsegu zahtevanih površin (število ha), zahtevanem številu živali in oceni potrebnih sredstev za plačila

za posamezne ukrepe razvoja podeželja iz te uredbe za tekoče leto agencija posreduje ministrstvu najpozneje do 31. avgusta tekočega leta.

(2) Poročilo o obsegu odobrenih površin (število ha), odobrenem številu živali in dejanskih potrebnih sredstvih za plačila za posamezne ukrepe razvoja podeželja iz te uredbe za tekoče leto agencija posreduje ministrstvu najpozneje do 30. junija naslednjega leta.

(3) Poročilo o številu pritožb za posamezne ukrepe razvoja podeželja iz te uredbe, ki jim je bilo ugodeno, in o izplačanih sredstvih za plačila teh pritožb agencija posreduje ministrstvu najpozneje do 31. januarja naslednjega leta.

## VII. poglavje SKUPNE DOLOČBE

### 145. člen

(navzkrižna skladnost)

(1) Upravičenci, ki uveljavljajo plačila za ukrepe razvoja podeželja iz te uredbe, morajo kmetovati v skladu z zahtevami navzkrižne skladnosti iz predpisa, ki ureja navzkrižno skladnost.

(2) Če je na podlagi upravnega pregleda ali pregleda na kraju samem ugotovljeno, da na KMG niso izpolnjene zahteve navzkrižne skladnosti, ki predstavljajo osnovo za izvajanje zadevne operacije oziroma zahteve ukrepa KOPOP oziroma za izvajanje ukrepa EK, se zahtevke za to površino operacije oziroma zahteve ukrepa KOPOP oziroma ukrepa EK zavrne.

### 146. člen

(minimalne zahteve za uporabo gnojil  
in fitofarmaceutskih sredstev)

(1) Upravičenci, ki uveljavljajo plačila za ukrep KOPOP in ukrep EK iz te uredbe, morajo upoštevati minimalne zahteve za uporabo gnojil in fitofarmaceutskih sredstev.

(2) Minimalne zahteve za uporabo gnojil iz prejšnjega odstavka so vodene v evidencah uporabe organskih in mineralnih gnojil, ki jih mora voditi KMG za vsa kmetijska zemljišča na KMG in iz katerih morajo biti razvidni najmanj količina in vrsta organskih in mineralnih gnojil, čas gnojenja ter podatki o površini, kjer se ta gnojila uporabljajo.

(3) KMG mora evidence iz prejšnjega odstavka voditi na obrazcu evidence uporabe organskih in mineralnih gnojil, ki je dostopen na spletnih straneh ministrstva in agencije.

(4) Vodenje evidenc iz prejšnjega odstavka se šteje za vodenje evidence uporabe organskih in mineralnih gnojil za tekoče koledarsko leto iz predpisa, ki ureja navzkrižno skladnost.

(5) Minimalne zahteve za uporabo fitofarmaceutskih sredstev so vključene v sklop zahtev v okviru navzkrižne skladnosti in se nanašajo na pravilno uporabo fitofarmaceutskih sredstev iz predpisa, ki ureja navzkrižno skladnost.

(6) Uporaba fitofarmaceutskih sredstev iz prejšnjega odstavka se vodi na obrazcu podatkov o uporabi fitofarmaceutskih sredstev pri ukrepu KOPOP, ki je dostopen na spletnih straneh ministrstva in agencije.

### 147. člen

(minimalna aktivnost)

Upravičenci morajo na površinah, na katerih uveljavljajo plačila za zahteve iz 26., 49., 56., 57., 60., 61., 62., 63., 66., 67., 68., 71., 72., 73., 74., 77., 78., 79., 82., 83., 86., 87., 100., 101., 102., 105., 106., 115. in 116. člena te uredbe ter operacije iz 95., 97., 108. in 111. člena te uredbe, izvajati minimalno aktivnost v skladu z drugo alinejo 8. točke 2. člena Uredbe o shemah neposrednih plačil (Uradni list RS, št. 2/15, 13/15, 30/15 in 103/15).

### 148. člen

(diverzifikacija)

Pri izvajanju zahteve obvezne zahteve POZ\_KOL znotraj operacije Poljedelstvo in zelenjadarstvo in pri zeleni komponenti

v okviru diverzifikacije kmetijskih rastlin, ki se izvaja v skladu s predpisom, ki ureja sheme neposrednih plačil, plačilo za to zahtevo vključuje samo dodatne stroške in izgubo dohodka za aktivnosti, ki presegajo kmetijske prakse diverzifikacije kmetijskih rastlin.

### 149. člen

(površine z ekološkim pomenom)

(1) Za zahteve ukrepa KOPOP iz te uredbe, ki so enake praksam zelene komponente v okviru površin z ekološkim pomenom, ki se izvajajo v skladu s predpisom, ki ureja sheme neposrednih plačil, se plačila dodelijo le za površine, ki presegajo zahtevan minimalni skupni obseg površin z ekološkim pomenom.

(2) Zahteve ukrepa KOPOP iz prejšnjega odstavka so naslednje:

- izbirna zahteva POZ\_ZEL iz 34. člena te uredbe;
- obvezna zahteva VOD\_ZEL iz 90. člena te uredbe.

### 150. člen

(druge ustrezne obvezne zahteve iz predpisov)

Pri izvajanju operacij oziroma zahtev ukrepa KOPOP oziroma ukrepa EK iz te uredbe morajo upravičenci izpolnjevati tudi druge ustrezne obvezne zahteve iz naslednjih predpisov:

1. zakona, ki ureja divjad in lovstvo;
2. zakona, ki ureja živinorejo;
3. predpisov, ki urejajo vodovarstvena območja za vodna telesa vodonosnikov Ljubljanskega polja, Selniške dobrove, Ruš, Vrbanskega platoja, Limbuške dobrove in Dravskega polja, Dravsko-ptujskega polja, Apaškega polja, Ljubljanskega barja in okolice Ljubljane, Rižane, za območja občin Šmartno ob Paki, Polzela in Braslovče, na območju občine Jezersko, na območju občine Jesenice in na območju Slovenj Gradca;
4. predpisa, ki ureja integrirano varstvo rastlin pred škodljivimi organizmi;
5. predpisa, ki ureja predelavo biološko razgradljivih odpadkov in uporabo komposta ali digestata;
6. predpisa, ki ureja biotsko raznovrstnost v živinoreji;
7. predpisa, ki ureja primerne načine varovanja premoženja in vrste ukrepov za preprečitev nadaljnje škode na premoženju;
8. zakona, ki ureja semenski material kmetijskih rastlin.

### 151. člen

(obtežba)

Izračun obtežbe za ukrepe razvoja podeželja iz te uredbe je določen v prilogi 14, ki je sestavni del te uredbe.

### 152. člen

(kombinacije ukrepov razvoja podeželja)

(1) Kombinacije ukrepa KOPOP in ukrepa EK so določene v prilogi 15, ki je sestavni del te uredbe.

(2) Upravičenci, ki so vključeni v ukrepa iz KOPOP oziroma EK iz te uredbe, lahko pridobijo tudi plačila za ukrep:

- OMD iz te uredbe in
- dobrobit živali iz predpisa, ki ureja ukrep dobrobiti živali iz PRP 2014–2020 za tekoče leto.

### 153. člen

(vlaganje zahtevkov)

(1) Postopek in roki za vlaganje zahtevkov za dodelitev plačil za ukrepe razvoja podeželja iz te uredbe so določeni s predpisom, ki ureja izvedbo ukrepov kmetijske politike za tekoče leto.

(2) Plačila za ukrepe razvoja podeželja iz te uredbe se lahko uveljavljajo le za kmetijske površine na območju Republike Slovenije.

(3) Vlogo za spremembo kmetijske rastline po oddaji zbirne vloge iz predpisa, ki ureja izvedbo ukrepov kmetijske politike

za tekoče leto, je treba vložiti, če spremenjena kmetijska rastlina ne izpolnjuje pogojev v zvezi z izvajanjem obvezne zahteve POZ\_KOL iz 26. člena te uredbe, ki se nanaša na zahtevan petletni kolobar.

(4) Upravičenci do plačil za ukrep KOPOP oziroma ukrep EK iz te uredbe morajo v obdobju trajanja obveznosti iz 11. oziroma 122. člena te uredbe vsako leto vložiti zahtevek za plačilo operacije, zahteve oziroma podukrepa, za katerega je bila prevzeta obveznost in obvezne sestavine zbirne vloge iz predpisa, ki ureja izvedbo ukrepov kmetijske politike za tekoče leto.

(5) Če zbirno vlogo vloži agrarna skupnost, ki je nosilec več KMG – planin ali upravičenec, ki je nosilec KMG in več KMG – planin, se izpolnjevanje pogojev za zahtevo KRA\_CRED iz 105. člena te uredbe in zahtevo KRA\_PAST iz 106. člena te uredbe preverja za vsako posamezno KMG – planino.

#### 154. člen

(višja sila ali izjemne okoliščine)

(1) Primeri višje sile ali izjemnih okoliščin, ki vplivajo na upravičenosti do plačil za ukrepe razvoja podeželja iz te uredbe, so določeni v prilogi 1 te uredbe.

(2) Primere višje sile ali izjemnih okoliščin iz prejšnjega odstavka upravičenci sporočijo agenciji v roku in na način iz predpisa, ki ureja izvedbo ukrepov kmetijske politike za tekoče leto.

(3) Upravičenci, ki uveljavljajo primere višje sile ali izjemnih okoliščin in v skladu s prilogi 1 te uredbe začasno prekinejo z izvajanjem ukrepa KOPOP in ukrepa EK iz te uredbe, morajo na agencijo vložiti obvezne sestavine zbirne vloge v roku in na način iz predpisa, ki ureja izvedbo ukrepov kmetijske politike za tekoče leto.

#### 155. člen

(sistem pregledov ter zmanjšanj, zavrnitev in ukinitvev plačil)

(1) Sistem pregledov ter zmanjšanj, zavrnitev in ukinitvev plačil je določen v prilogi 16, ki je sestavni del te uredbe, v predpisu, ki ureja izvedbo ukrepov kmetijske politike za tekoče leto, predpisu, ki ureja navzkrižno skladnost, ter Uredbi 1306/2013/EU.

(2) Če upravičenci za tekoče leto ne izpolnjujejo pogojev in zahtev v zvezi z določeno površino ali živaljo, ki je prijavljena v zahtevku za ukrepe razvoja podeželja iz 153. člena te uredbe, razen v primeru nepravilnosti iz predpisa, ki ureja izvedbo ukrepov kmetijske politike za tekoče leto, ali predpisa, ki ureja navzkrižno skladnost, se zahtevek za to površino ali to žival zavrne, razen v primerih kršitev iz priloge 16 te uredbe.

#### 156. člen

(zmanjšanja, zavrnitve in ukinitvev plačil)

(1) Zmanjšanja, zavrnitve in ukinitvev plačil za ukrepe razvoja podeželja iz te uredbe se obravnavajo v skladu z določbami Uredbe 1306/2013/EU, s predpisom, ki ureja izvedbo ukrepov kmetijske politike za tekoče leto, in prilogi 16 te uredbe.

(2) Če upravičenci, ki kombinirajo zahteve znotraj operacije iz 1. ali 11. točke drugega odstavka 23. člena te uredbe z ukrepom EK iz te uredbe, ne izpolnjujejo obvezne zahteve POZ\_KOL iz 26. člena te uredbe ali obvezne zahteve VOD\_ZEL iz 90. člena te uredbe, se jim vsota vseh zahtevkov v okviru posamezne operacije zmanjša v skladu s prilogi 16 te uredbe.

(3) Podatke glede ugotovljenih nepravilnosti iz prejšnjega odstavka agencija posreduje organizacijam za kontrolo in certificiranje najpozneje do 30. oktobra tekočega leta.

#### 157. člen

(nadomestitev živali)

(1) V primeru izločitve živali zaradi vzroka, ki ni naveden v prilogi 1 te uredbe in ki vpliva na upravičenosti do plačil za

ukrepe razvoja podeželja iz te uredbe, je treba izločeno žival nadomestiti v roku 20 dni od dneva izločitve te živali.

(2) Ne glede na rok iz prejšnjega odstavka je treba v okviru izvajanja operacije GEN\_PAS iz 111. člena te uredbe, izločeno domačo žival avtohtone ali tradicionalne pasme nadomestiti v roku 60 dni od dneva izločitve te živali.

(3) V primeru izločitve domače živali avtohtone in tradicionalne pasme, ki je bila vključena v izvajanje operacije iz prejšnjega odstavka, zaradi prodaje, je treba izločeno žival nadomestiti v roku 30 dni od dneva izločitve.

(4) O izločitvi živali iz tega člena mora upravičenec agencijo pisno obvestiti in priložiti ustrezna dokazila v roku desetih delovnih dni od dneva izločitve in o nadomestitvi živali v roku desetih delovnih dni od dneva nadomestitve. Obvestilo o izločitvi in nadomestitvi živali se posreduje na obrazcu obvestila o izločitvi ali nadomestitvi živali iz predpisa, ki ureja izvedbo ukrepov kmetijske politike za tekoče leto.

(5) Če izločena žival iz drugega in tretjega odstavka tega člena ni nadomeščena v rokih iz drugega in tretjega odstavka ter v skladu z določbo četrtega odstavka tega člena, ali če je število GVŽ po nadomestitvi izločenih živali manjše od števila GVŽ, ki je prijavljeno v zahtevku za operacijo GEN\_PAS iz 111. člena te uredbe, se ta zahtevek za tekoče leto ustrezno zmanjša.

#### 158. člen

(spremembe grafičnih evidenc)

Če zaradi sprememb grafičnih evidenc iz 19. člena te uredbe in seznama iz priloge 13 te uredbe upravičenci do plačil za ukrepe razvoja podeželja iz te uredbe niso več upravičeni do plačil za te ukrepe, nimajo nikakršnih dolžnosti glede prevzetih obveznosti in tudi ne dolžnosti vračila že prejetih sredstev.

#### 159. člen

(označevanje)

Upravičenci do plačil za ukrepe razvoja podeželja iz te uredbe morajo v skladu s 13. členom Uredbe 808/2014/EU izpolniti zahteve glede informiranja in obveščanja javnosti o aktivnostih in viru sofinanciranja, ki so opredeljene tudi v navodilih za informiranje in obveščanje javnosti o aktivnostih, ki prejemajo podporo iz PRP 2014–2020, dostopnimi na spletni strani ministrstva.

### VIII. poglavje PREHODNE IN KONČNI DOLOČBI

#### 160. člen

(plačila za ekološko kmetovanje)

(1) Upravičenci, ki so za površine od 1. januarja 2012 do uveljavitve te uredbe pridobili plačila za izvajanje praks in metod ekološkega kmetovanja, ne morejo več pridobiti plačil za preusmeritev v prakse in metode ekološkega kmetovanja iz prvega odstavka 134. člena te uredbe, razen na območjih, določenih s predpisom, ki ureja degradirana območja.

(2) Površine, na katerih je bila od 1. januarja 2013 do uveljavitve te uredbe ugotovljena kršitev pravil za ekološko kmetovanje in so označena s statusom »K« v skladu s predpisi, ki urejajo ekološko kmetovanje, ne morejo več pridobiti plačila za preusmeritev v prakse in metode ekološkega kmetovanja iz prvega odstavka 134. člena te uredbe, razen v primeru kršitev, ugotovljenih s strani organizacij za kontrolo in certificiranje, ki niso namerne kršitve v skladu s predpisom, ki ureja ukrepe v primeru nepravilnosti in kršitev v ekološkem kmetovanju.

(3) KMG, ki so od 1. januarja 2007 do uveljavitve te uredbe v celoti kadar koli izgubila certifikat o ekološki pridelavi in predelavi kmetijskih pridelkov oziroma živil zaradi kršitve predpisov, ki urejajo ekološko kmetovanje, ne morejo pridobiti plačila za preusmeritev v prakse in metode ekološkega kmetovanja iz prvega odstavka 134. člena te uredbe.



## 161. člen

(dokončanje postopkov)

Zahtevki za ukrepa KOPOP in EK za leto 2015, vloženi na podlagi Uredbe o ukrepih kmetijsko-okoljska-podnebna plačila, ekološko kmetovanje in plačila območjem z naravnimi ali drugimi posebnimi omejitvami iz Programa razvoja podeželja Republike Slovenije za obdobje 2014–2020 (Uradni list RS, št. 13/15, 21/15, 30/15, 54/15, 97/15 in 6/16), se končajo na podlagi Uredbe o ukrepih kmetijsko-okoljska-podnebna plačila, ekološko kmetovanje in plačila območjem z naravnimi ali drugimi posebnimi omejitvami iz Programa razvoja podeželja Republike Slovenije za obdobje 2014–2020 (Uradni list RS, št. 13/15, 21/15, 30/15, 54/15, 97/15 in 6/16).

## 162. člen

(prilagoditev obveznosti)

(1) Upravičencem, ki so petletno obveznost za izvajanje ukrepa KOPOP oziroma ukrepa EK, prevzeli na podlagi Uredbe o ukrepih kmetijsko-okoljska-podnebna plačila, ekološko kmetovanje in plačila območjem z naravnimi ali drugimi posebnimi omejitvami iz Programa razvoja podeželja Republike Slovenije za obdobje 2014–2020 (Uradni list RS, št. 13/15, 21/15, 30/15, 54/15, 97/15 in 6/16), se te obveznosti v skladu z drugim odstavkom 14. člena Uredbe 807/2014/EU za leto 2016 in preostali čas trajanja prevzete obveznosti prilagodijo v skladu s pogoji za zahteve iz 27., 28., 30., 39., 40., 45., 46., 48., 49., 52., 53., 54., 56., 61., 68., 71., 72., 74., 77., 78., 82., 83., 86., 87., 100. in 102. člena te uredbe ter operaciji iz 95. in 111. člena te uredbe.

(2) Upravičenci, ki so v letu 2015 obveznost zahtev SAD\_EKGN: Gnojenje samo z gnojili, ki so dovoljena v ekološki pridelavi, oziroma VIN\_EKGN: Gnojenje samo z gnojili, ki so dovoljena v ekološki pridelavi, izvajali kot obvezni zahtevi na podlagi Uredbe o ukrepih kmetijsko-okoljska-podnebna plačila, ekološko kmetovanje in plačila območjem z naravnimi ali drugimi posebnimi omejitvami iz Programa razvoja podeželja Republike Slovenije za obdobje 2014–2020 (Uradni list RS, št. 13/15, 21/15, 30/15, 54/15, 97/15 in 6/16), za leto 2016 in preostali čas trajanja obveznosti ti zahtevi izvajajo kot izbirni zahtevi iz 46. in 53. člena te uredbe.

(3) Upravičenci, ki so v letu 2015 vstopili v zahtevi SAD\_EKGN: Gnojenje samo z gnojili, ki so dovoljena v ekološki pridelavi, oziroma VIN\_EKGN: Gnojenje samo z gnojili, ki so dovoljena v ekološki pridelavi na podlagi Uredbe o ukrepih kmetijsko-okoljska-podnebna plačila, ekološko kmetovanje in plačila območjem z naravnimi ali drugimi posebnimi omejitvami iz Programa razvoja podeželja Republike Slovenije za obdobje 2014–2020 (Uradni list RS, št. 13/15, 21/15, 30/15, 54/15, 97/15 in 6/16), in so vključeni v ukrep EK, jim obveznost izvajanja zahtev iz 46. in 53. člena te uredbe z letom 2016 preneha.

(4) Upravičenci, ki so v letu 2015 vstopili v operacijo Travišni habitati metuljev na podlagi Uredbe o ukrepih kmetijsko-okoljska-podnebna plačila, ekološko kmetovanje in plačila območjem z naravnimi ali drugimi posebnimi omejitvami iz Programa razvoja podeželja Republike Slovenije za obdobje 2014–2020 (Uradni list RS, št. 13/15, 21/15, 30/15, 54/15, 97/15 in 6/16) s površinami manjšimi od enega ha, lahko za leto 2016 in preostali čas trajanja obveznosti na teh površinah še naprej izvajajo le obvezno zahtevo MET\_KOS iz 77. člena te uredbe.

(5) Upravičenci, ki so v letu 2015 vstopili v operacijo Steljniki na podlagi Uredbe o ukrepih kmetijsko-okoljska-podnebna plačila, ekološko kmetovanje in plačila območjem z naravnimi ali drugimi posebnimi omejitvami iz Programa razvoja podeželja Republike Slovenije za obdobje 2014–2020 (Uradni list RS, št. 13/15, 21/15, 30/15, 54/15, 97/15 in 6/16) s površinami manjšimi od enega ha, lahko za leto 2016 in preostali čas trajanja obveznosti na teh površinah še naprej izvajajo le obvezno zahtevo STE\_KOS iz 86. člena te uredbe.

## 163. člen

(spremembe PRP 2014–2020)

(1) Določbe te uredbe, ki se nanašajo na spremembe PRP 2014–2020, se začnejo uporabljati, ko so spremembe PRP 2014–2020 odobrene s strani Evropske komisije.

(2) Minister, pristojen za kmetijstvo, objavi odobritev iz prejšnjega odstavka v Uradnem listu Republike Slovenije.

## 164. člen

(prenehanje veljavnosti)

Z dnem uveljavitve te uredbe preneha veljati Uredba o ukrepih kmetijsko-okoljska-podnebna plačila, ekološko kmetovanje in plačila območjem z naravnimi ali drugimi posebnimi omejitvami iz Programa razvoja podeželja Republike Slovenije za obdobje 2014–2020 (Uradni list RS, št. 13/15, 21/15, 30/15, 54/15, 97/15 in 6/16).

## 165. člen

(začetek veljavnosti)

Ta uredba začne veljati naslednji dan po objavi v Uradnem listu Republike Slovenije.

Št. 00715-6/2016

Ljubljana, dne 25. februarja 2016

EVA 2016-2330-0079

**Vlada Republike Slovenije****dr. Miroslav Cerar l.r.**  
Predsednik

Priloga 1: Višja sila ali izjemne okoliščine pri ukrepih razvoja podeželja

## I. Primeri višje sile ali izjemnih okoliščin

Za ukrepe KOPOP, EK in OMD se upoštevajo naslednji primeri višje sile ali izjemnih okoliščin:

1. smrt upravičenca;
2. dolgotrajna nezmožnost upravičenca za delo;
3. smrt člana kmetije;
4. dolgotrajna nezmožnost člana kmetije za delo;
5. razlastitev velikega dela kmetijskega gospodarstva, če tega ni bilo mogoče pričakovati na dan sprejetja obveznosti;
6. huda naravna nesreča, ki resno prizadene kmetijsko gospodarstvo;
7. uničenje poslopij in kmetijske mehanizacije na kmetijskem gospodarstvu zaradi nesreče;
8. kužna bolezen, ki prizadene vso živino upravičenca ali njen del;
9. izguba ali pogin domačih živali zaradi napada divjih zveri, kljub izvedbi vseh predpisanih ukrepov;
10. pogin domačih živali zaradi nesreče (požar, udar strele, električni udar, padci ipd.);
11. škoda na površinah, ki jo povzročijo divje živali;
12. napad bolezní oziroma škodljivcev v trajnem nasadu zaradi katerih je potrebno ta trajni nasad uničiti;
13. napad bolezní oziroma škodljivcev v čebeljem panju, zaradi katerih je potrebno čebele v tem panju uničiti oziroma nadomestiti z novo čebeljo družino;
14. sprememba obsega kmetijskih zemljišč na kmetijskem gospodarstvu, vrste dejanske rabe ali načina kmetovanja neodvisno od upravičenca.

## II. Smrt ali dolgotrajna nezmožnost člana kmetije za delo

Če gre za smrt ali dolgotrajno nezmožnost člana kmetije za delo, se primer višje sile upošteva, če je obseg dela tega člana kmetije na zadevnem kmetijskem gospodarstvu znašal vsaj 0,5 polnovrednih delovnih moči (v nadaljnjem besedilu: PDM). Član kmetije, za katerega se uveljavlja primer višje sile zaradi smrti ali dolgotrajne nezmožnosti za delo, mora biti ob uveljavljanju tega primera višje sile vpisan v register kmetijskih gospodarstev. Za obseg dela 0,5 PDM se šteje, da ga dosega vsaka oseba, ki je starejša od 15 let in je vpisana v register kmetijskih gospodarstev.

## III. Razlastitev velikega dela kmetijskega gospodarstva

V primeru razlastitve velikega dela kmetijskega gospodarstva se šteje, da je razlaščen velik del, če je razlastitvi podvrženih najmanj 30 odstotkov kmetijskih površin, ki morajo biti ob uveljavljanju tega primera višje sile vpisane v register kmetijskih gospodarstev.

## IV. Huda naravna nesreča, ki resno prizadene kmetijsko zemljišče gospodarstva

Naravne nesreče so:

- potres, snežni ali zemeljski plaz, udor ali poplava;
- neugodne vremenske razmere, kot so zmrzal, toča, led ali žled, deževje (neurje, ki skupaj z močnim dežjem povzroči škodo v kmetijski proizvodnji) ali suša, slana, če povzroči zimsko ali spomladansko pozebo na kmetijskih rastlinah;
- množičen izbruh rastlinskih škodljivih organizmov ter živalskih bolezní, če povzročijo škodo v kmetijski proizvodnji.

Za hudo naravno nesrečo se šteje, če je na kmetijskem gospodarstvu zaradi te nesreče prizadetih najmanj 30 odstotkov kmetijskih površin, ki morajo biti ob uveljavljanju tega primera višje sile vpisane v register kmetijskih gospodarstev.

## **V. Obveznost izvajanja ukrepov KOPOP in EK v primeru uveljavljanja primera višje sile ali izjemnih okoliščin**

Če upravičenec uveljavlja primer višje sile ali izjemnih okoliščin, razen v primeru izjemne okoliščine škode na površinah, ki so jo povzročile divje živali, lahko:

- dokončno preneha z izvajanjem ukrepa, če zaradi primera višje sile ali izjemnih okoliščin prevzete obveznosti ni mogoče zaključiti;
- v zadevnem letu prekine z izvajanjem ukrepa in po odpravi posledic primera višje sile ali izjemnih okoliščin nadaljuje z izvajanjem tega ukrepa do zaključka prevzete obveznosti;
- zmanjša obseg površin ali število živali, ki so vključene v ukrep, katerega izvajanje je zaradi primera višje sile ali izjemnih okoliščin prizadeto ali onemogočeno.

Če je v primeru razlastitve kmetijskega gospodarstva ali naravne nesreče prizadetih manj kot 30 odstotkov kmetijskih površin, se višja sila lahko uveljavlja le za prizadeta zemljišča.

Če upravičenec uveljavlja primer izjemne okoliščine škode na površinah, ki so jo povzročile divje živali, lahko v zadevnem letu prekine z izvajanjem ukrepa na prizadetih površinah, po odpravi posledic te izjemne okoliščine pa mora z izvajanjem ukrepa nadaljevati do zaključka prevzete obveznosti.

Če pride do primera višje sile ali izjemnih okoliščin, upravičenec prizadete površine lahko nadomesti z drugimi površinami, na katerih nadaljuje z izvajanjem ukrepa do zaključka prevzete obveznosti.

## **VI. Plačila v primeru uveljavljanja primera višje sile ali izjemnih okoliščin**

Če v zvezi z ukrepoma KOPOP in EK upravičenec zaradi višje sile ali izjemnih okoliščin ni mogel izpolniti zaveze, se zadevno plačilo za leta, v katerih je prišlo do višje sile ali izjemnih okoliščin, sorazmerno ukine. Ukinitve zadeva samo tiste dele zaveze, pri kateri do dodatnih stroškov ali izgube dohodka ni prišlo pred pojavom višje sile ali izjemnih okoliščin. V zvezi z merili za upravičenost in ostalimi obveznostmi se ukinitve, zmanjšanja in zavrnitve ne uporabijo.

Če gre pri ukrepu OMD za dokazan primer višje sile ali izjemnih okoliščin, se plačilo za leto, v katerem je prišlo do primera višje sile ali izjemnih okoliščin dodeli v celoti, če je upravičenec za to leto vložil zbirno vlogo z zahtevkom ter agenciji v predpisanem roku in načinu sporočil primer nastanka višje sile ali izjemnih okoliščin.

## **VII. Obravnava primera višje sile ali izjemnih okoliščin**

V primeru višje sile ali izjemnih okoliščin mora upravičenec agencijo pisno obvestiti in ji posredovati ustrezne dokaze v roku 15 delovnih dni od dneva, ko to lahko stori.

V primeru višje sile ali izjemnih okoliščin, ko se ne oceni škoda v skladu s predpisi o varstvu pred naravnimi in drugimi nesrečami ter o odpravi posledic naravnih nesreč, se kot dokazilo upošteva tudi izjava o ogledu škode na kraju samem in o oceni škode, ki jo izdela kmetijsko svetovalna služba.

V primeru višje sile ali izjemnih okoliščin na področju čebelarstva se kot dokazilo upošteva tudi izjava o ogledu škode na kraju samem in o oceni škode, ki jo izdela Javna svetovalna služba v čebelarstvu.

Vsako odstopanje od obveznosti se na podlagi ustrezne vloge upravičenca, posredovani agenciji, rešuje individualno.

Če gre za dokazan primer višje sile ali izjemnih okoliščin, se neizpolnjevanje predpisanih pogojev in zahtev ne upošteva kot kršitev in sankcij ni.



## Priloga 2: Kombinacije ukrepa KOPOP

## A. Možne kombinacije ukrepa KOPOP na isti površini

## 1 Kombinacije zahtev znotraj operacije Poljedelstvo in zelenjadarstvo in z zahtevami operacij Vodni viri ter Ohranjanje rastlinskih genskih virov, ki jim grozi genska erozija

	POZ_ KOL	POZ_ NMIN	POZ_ NMIN (VVO I)	POZ_ NIZI	POZ_ POD	POZ_ FFSM	POZ_ FFSV	POZ_ MEHZ	POZ_ KONZ	POZ_ ZEL	POZ_ NEP	VOD_ ZEL	VOD_ FFSV	VOD_ NEP	VOD_ POD	GEN_ SOR	GEN_ SEME
POZ_ KOL																	
POZ_ NMIN																	
POZ_MIN (VVO I)																	
POZ_ NIZI																	
POZ_ POD											N			N	N		
POZ_ FFSM																	
POZ_ FFSV								N					N				
POZ_ MEHZ													N				
POZ_ KONZ																	
POZ_ ZEL												N					
POZ_ NEP															N		

## 2 Kombinacije zahtev znotraj operacije Hmeljarstvo

	HML_POKT	HML_NMIN	HML_NIZI	HML_KOMP	HML_BIOV	GEN_SOR	GEN_SEME
HML_POKT							N
HML_NMIN							N
HML_NIZI							N
HML_KOMP							N
HML_BIOV							N

## 3 Kombinacije zahtev znotraj operacije Sadjarstvo

	SAD_VABE	SAD_EKGN	SAD_KONF	SAD_MEHZ	SAD_POKT	GEN_SOR	GEN_SEME
SAD_VABE							N
SAD_EKGN							N
SAD_KONF							N
SAD_MEHZ							N
SAD_POKT							N

## 4 Kombinacije zahtev znotraj operacije Vinogradništvo

	VIN_VABE	VIN_EKGN	VIN_MEHZ	VIN_INSK	VIN_POKT	VIN_MEDV	GEN_SOR	GEN_SEME
VIN_VABE								N
VIN_EKGN								N
VIN_MEHZ								N
VIN_INSK								N
VIN_POKT						N		N
VIN_MEDV					N			N

## 5 Kombinacije zahtev znotraj operacije Trajno travinje I in z operacijami, namenjenimi ohranjanju krajine

	TRZ_I_- NPAS	TRZ_I_- NIZI	TRZ_I_- MRVA	TRZ_I_- OSIL	KRA_- S50	KRA_- GRB	KRA_- OGRM	KRA_- VARPA	KRA_- VARPP	KRA_- CRED	KRA_- PAST	KRA_- VTSÄ	KRA_- MEJ	GEN_- SOR	GEN_- SEME
TRZ_I_- NPAS					N	N	N	N	N	N	N	N		N	N
TRZ_I_- NIZI					N	N	N	N	N	N	N	N		N	N
TRZ_I_- MRVA				N	N	N	N	N	N	N	N	N		N	N
TRZ_I_- OSIL			N		N	N	N	N	N	N	N	N		N	N

Na isti površini se operacija Trajno travinje I ne more kombinirati z operacijami Trajno travinje II, Posebni traviščni habitati, Travišni habitati metuljev, Habitati ptic vlažnih ekstenzivnih travnikov in Steljniki.



**6 Kombinacije zahtev znotraj operacije Trajno travinje II in z operacijami, namenjenimi ohranjanju krajine in rastlinskih genskih virov**

	TRZ_II_NPAS	TRZ_II_NIZI	TRZ_OSIL	KRA_S50	KRA_GRB	KRA_OGRM	KRA_VARPA	KRA_VARPP	KRA_CRED	KRA_PAST	KRA_VTSA	KRA_MEJ	GEN_SOR	GEN_SEME
TRZ_II_NPAS				N	N	N	N	N	N	N	N		N	N
TRZ_II_NIZI				N	N	N	N	N	N	N	N		N	N
TRZ_II_OSIL				N	N	N	N	N	N	N	N		N	N

Na isti površini se operacija Trajno travinje II ne more kombinirati z operacijami Trajno travinje I, Posebni traviščni habitati, Traviščni habitati metuljev, Habitati ptic vlažnih ekstenzivnih travnikov in Stejniki.

**7 Kombinacije zahtev znotraj operacije Posebni traviščni habitati in z operacijami, namenjenimi ohranjanju krajine in rastlinskih genskih virov**

	HAB_KOS	HAB_ORGG	HAB_MRVA	HAB_NPAS	KRA_S50	KRA_GRB	KRA_OGRM	KRA_VARPA	KRA_VARPP	KRA_CRED	KRA_PAST	KRA_VTSA	KRA_MEJ	GEN_SOR	GEN_SEME
HAB_KOS							N	N	N	N	N	N		N	N
HAB_ORGG							N	N	N	N	N	N		N	N
HAB_MRVA					N	N	N	N	N	N	N	N		N	N
HAB_NPAS					N	N	N	N	N	N	N	N		N	N

**8 Kombinacije zahtev znotraj operacije Traviščni habitat metuljev in z operacijami, namenjenimi ohranjanju krajine in rastlinskih genskih virov**  
 Ni sprememb v možnih kombinacijah, sprememba v višini plačil za kombinacije!

	MET_KOS	MET_NPAS	MET_MRVA	KRA_S50	KRA_GRB	KRA_OGRM	KRA_VARPA	KRA_VARPP	KRA_CRED	KRA_PAST	KRA_VTSA	KRA_MEJ	GEN_SOR	GEN_SEME
MET_KOS						N	N	N	N	N	N		N	N
MET_NPAS				N	N	N	N	N	N	N	N		N	N
MET_MRVA				N	N	N	N	N	N	N	N		N	N

**9 Kombinacije zahtev znotraj operacije Habitat ptic vlažnih ekstenzivnih travnikov in z operacijami, namenjenimi ohranjanju krajine in rastlinskih genskih virov**

Ni sprememb v možnih kombinacijah, sprememba v višini plačil za kombinacije!

	VTR_KOS	VTR_NPAS	KRA_S50	KRA_GRB	KRA_OGRM	KRA_VARPA	KRA_VARPP	KRA_CRED	KRA_PAST	KRA_VTSA	KRA_MEJ	GEN_SOR	GEN_SEME
VTR_KOS					N	N	N	N	N	N		N	N
VTR_NPAS			N	N	N	N	N	N	N	N		N	N

**10 Kombinacije zahtev znotraj operacije Steljniki in z operacijami, namenjenimi ohranjanju krajine in rastlinskih genskih virov**  
 Ni sprememb v možnih kombinacijah, sprememba v višini plačil za kombinacije!

	STE_KOS	STE_NPAS	KRA_S50	KRA_GRB	KRA_OGRM	KRA_VARPA	KRA_VARPP	KRA_CRED	KRA_PAST	KRA_VTSA	KRA_MEJ	GEN_SOR	GEN_SEME
STE_KOS					N	N	N	N	N	N		N	N
STE_NPAS			N	N	N	N	N	N	N	N		N	N

11 Kombinacije zahtev znotraj operacije Vodni viri in z zahtevami operacije Poljedelstvo in zelenjadarstvo ter Ohranjanje rastlinskih genskih virov, ki jim grozi genska erozija

	VOD_ZEL	VOD_FFSV	VOD_NEP	VOD_POD	POZ_KOL	POZ_NMIN	POZ_NMIN (VVO I)	POZ_NIZI	POZ_POD	POZ_FFSM	POZ_FFSV	POZ_MEHZ	POZ_KONZ	POZ_ZEL	POZ_NEP	GEN_SOR	GEN_SEME
VOD_ZEL														N			
VOD_FFSV											N						
VOD_NEP				N					N						N		
VOD_POD			N						N						N		



12 Kombinacije operacij, namenjenih ohranjanju krajine in rastlinskih genskih virov  
Ni sprememb!

	KRA_ S50	KRA_ GRB	KRA_ OGRM	KRA_ VARPA	KRA_ VARPP	KRA_ CRED	KRA_ PAST	KRA_ VTSA	KRA_ MEJ	GEN_ SOR	GEN_ SEME
KRA_S50		N	N	N	N	N	N	N		N	N
KRA_GRB	N		N	N	N	N	N	N		N	N
KRA_OGRM	N	N		N	N	N	N	N		N	N
KRA_VARPA	N	N	N			N	N	N		N	N
KRA_VARPP	N	N	N			N	N	N		N	N
KRA_CRED	N	N	N	N	N		N	N		N	N
KRA_PAST	N	N	N	N	N	N		N		N	N
KRA_VTSA	N	N	N	N	N	N	N				N
KRA_MEJ										**	**

\*\* Kombinacije je možna, ker mejice niso del GERK.

**13 Kombinacije zahtev znotraj operacije Ohranjanje rastlinskih genetskih virov, ki jim grozi genska erozija**

	GEN_SOR	GEN_SEME
GEN_SOR		N
GEN_SEME	N	

**B. Kombinacije operacije, namenjene ohranjanju živalskih genetskih virov z drugimi operacijami ukrepa KOPOP**

Upravičenci lahko poleg operacij ukrepa KOPOP, ki se nanašajo na površino, istočasno izvajajo tudi operacijo Reja lokalnih pasem, ki jim grozi prenehanje reje (GEN\_PAS).

Legenda:

N: Kombinacija ni možna                      : Kombinacija je možna.

**Operacija Poljedelstvo in zelenjadarstvo**

Obvezni zahtevi:

- POZ\_KOL: Petletni kolobar
- POZ\_NMIN: Nmin analiza

Izbirne zahteve:

- POZ\_NIZI: Gnojenje z organskimi gnojili z nizkimi izpusti v zrak
- POZ\_POD: Setev rastlin za podor (zeleno gnojenje)
- POZ\_FFSM: Uporaba protiinsektnih mrež
- POZ\_FFSV: Uporaba samo fitofarmaceutskih sredstev, ki so dovoljena na najožjih vodovarstvenih območjih
- POZ\_MEHZ: Uporaba zastirk ali mehansko zatiranje plevelov
- POZ\_KONZ: Konzervirajoča obdelava tal
- POZ\_ZEL: Ozelenitev njivskih površin
- POZ\_NEP: Neprezimni medonosni posevki

**Operacija Hmeljarstvo**

Obvezni zahtevi:

- HML\_POKT: Pokritost tal v medvrstnem prostoru
- HML\_NMIN: Nmin analiza

Izbirne zahteve:

- HML\_NIZI: Gnojenje z organskimi gnojili z nizkimi izpusti v zrak
- HML\_KOMP: Kompostiranje rastlinskih odpadkov po obiranju hmelja
- HML\_BIOV: Uporaba biorazgradljivih vrvic

**Operacija Sadjarstvo**

Obvezna zahteva:

- SAD\_VABE: Uporaba feromonskih in lepljivih vab za potrebe spremljanja škodljivih organizmov

Izbirne zahteve:

- SAD\_EKGN: Gnojenje samo z gnojili, ki so dovoljena v ekološki pridelavi
- SAD\_KONF: Uporaba metode konfuzije in dezorientacije
- SAD\_MEHZ: Mehansko zatiranje plevelov (pod drevesi)
- SAD\_POKT: Pokritost tal v medvrstnem prostoru z negovano ledino

**Operacija Vinogradništvo**

Obvezna zahteva:

- VIN\_VABE: Uporaba feromonskih in lepljivih vab za potrebe spremljanja škodljivih organizmov

Izbirne zahteve:

- VIN\_EKGN: Gnojenje samo z gnojili, ki so dovoljena v ekološki pridelavi
- VIN\_MEHZ: Mehansko zatiranje plevelov (pod drevesi)
- VIN\_INSK: Opustitev uporabe insekticidov
- VIN\_POKT: Pokritost tal v medvrstnem prostoru z negovano ledino
- VIN\_MEDV: Pokritost tal čez zimo v vinogradih, kjer medvrstni prostor ni pokrit z negovano ledino

**Operacija Trajno travinje I**

Obvezna zahteva:

- TRZ\_I\_NPAS: Za GERK-e, ki so večji od 1 ha, v tekočem letu na travniku površina strnjenege nepokošenega pasu, ki se pokosi naslednje leto, znaša 5 do 10 % površine travnika

Izbirne zahteve:

- TRZ\_I\_NIZI: Gnojenje z organskimi gnojili z nizkimi izpusti v zrak
- TRZ\_I\_MRVA: Spravilo mrve s travinja
- TRZ\_I\_OSIL: Opustitev silaže

**Operacija Trajno travinje II**

Obvezna zahteva:

- TRZ\_II\_OSIL: Opustitev silaže

Izbirni zahtevi:

- TRZ\_II\_NPAS: Za GERK-e, ki so večji od 1 ha, v tekočem letu na travniku površina strnjenege nepokošenega pasu, ki se pokosi naslednje leto, znaša 5 do 10 % površine travnika
- TRZ\_II\_NIZI: Gnojenje z organskimi gnojili z nizkimi izpusti v zrak

**Operacija Posebni traviščni habitati**

Obvezni zahtevi:

- HAB\_KOS: Košnja/paša ni dovoljena do 30. junija
- HAB\_ORGG: Gnojenje samo z organskimi gnojili v omejeni količini

Izbirni zahtevi:

- HAB\_MRVA: Spravilo mrve s travinja
- HAB\_NPAS: Za GERK-e, velikosti najmanj 0,3 ha, v tekočem letu na travniku površina strnjenege nepokošenega pasu, ki se pokosi naslednje leto, znaša 5 do 10 % površine travnika

**Operacija Traviščni habitati metuljev**

Obvezni zahtevi:

- MET\_KOS: Košnja/paša ni dovoljena med 15. junijem in 15. septembrom
- MET\_NPAS: Za GERK-e, velikosti najmanj 0,3 ha, v tekočem letu na travniku površina strnjenege nepokošenega pasu, ki se pokosi naslednje leto, znaša 5 do 10 % površine travnika

Izbirna zahteva:

- MET\_MRVA: Spravilo mrve s travinja

**Operacija Habitati ptic vlažnih ekstenzivnih travnikov**

Obvezna zahteva:

- VTR\_KOS: Košnja ni dovoljena pred 1. avgustom



Izbirna zahteva:

- VTR\_NPAS: Za GERK-e, velikosti najmanj 0,3 ha, v tekočem letu na travniku površina strnjenege nepokošenega pasu, ki se pokosi naslednje leto, znaša 5 do 10 % površine travnika

#### **Operacija Steljniki**

Obvezni zahtevi:

- STE\_KOS: Košnja/paša ni dovoljena do 25. avgusta
- STE\_NPAS: Za GERK-e, velikosti najmanj 0,3 ha, v tekočem letu na travniku površina strnjenege nepokošenega pasu, ki se pokosi naslednje leto, znaša 5 do 10 % površine travnika

#### **Operacija Vodni viri**

Obvezni zahtevi:

- VOD\_ZEL: Ozelenitev njivskih površin
- VOD\_FFSV: Uporaba samo fitofarmaceutskih sredstev, ki so dovoljena na najožjih vodovarstvenih območjih

Izbirni zahtevi:

- VOD\_NEP: Neprezimni medonosni posevki
- VOD\_POD: Setev rastlin za podor (zeleno gnojenje)

#### **Operacija Ohranjanje habitatov strmih travnikov**

- KRA\_S50

#### **Operacija Grbinasti travniki**

- KRA\_GRB

#### **Operacija Reja domačih živali na območju pojavljanja velikih zveri**

Zahteve:

- KRA\_OGRM: Varovanje črede z visokimi premičnimi varovalnimi elektromrežami
- KRA\_VARPA: Varovanje črede ob prisotnosti pastirja
- KRA\_VARPP: Varovanje črede s pastirskimi psi

#### **Operacija Planinska paša**

Zahtevi:

- KRA\_CRED: Paša po čredinkah na planini
- KRA\_PAST: Planinska paša s pastirjem

#### **Operacija Visokodebelni travniški sadovnjaki**

- KRA\_VTSA

#### **Operacija Ohranjanje mejic**

- KRA\_MEJ

#### **Operacija Reja lokalnih pasem, ki jim grozi prenehanje reje**

- GEN\_PAS

#### **Operacija Ohranjanje rastlinskih genskih virov, ki jim grozi genska erozija**

Zahtevi:

- GEN\_SOR: Pridelava avtohtonih in tradicionalnih sort kmetijskih rastlin
- GEN\_SEME: Pridelava semenskega materiala avtohtonih in tradicionalnih sort kmetijskih rastlin

Priloga 3: Seznam ekološko pomembnih območij posebnih traviščnih habitatov, traviščnih habitatov metuljev, območij pojavljanja ptic vlažnih ekstenzivnih travnikov in ekološko pomembnih območij steljnikov

### 1. Ekološko pomembna območja posebnih traviščnih habitatov

– HAB1\_01\_06

KODA OBMOČJA	OBMOČJE
SI3000118	BOČ – HALOZE – DONAČKA GORA
SI3000117	HALOZE – VINORODNE

– HAB1\_10\_06

KODA OBMOČJA	OBMOČJE
SI3000220	DRAVA
SI3000221	GORIČKO
SI3000215	MURA
SI3000302	OSREDNJE SLOVENSKE GORICE

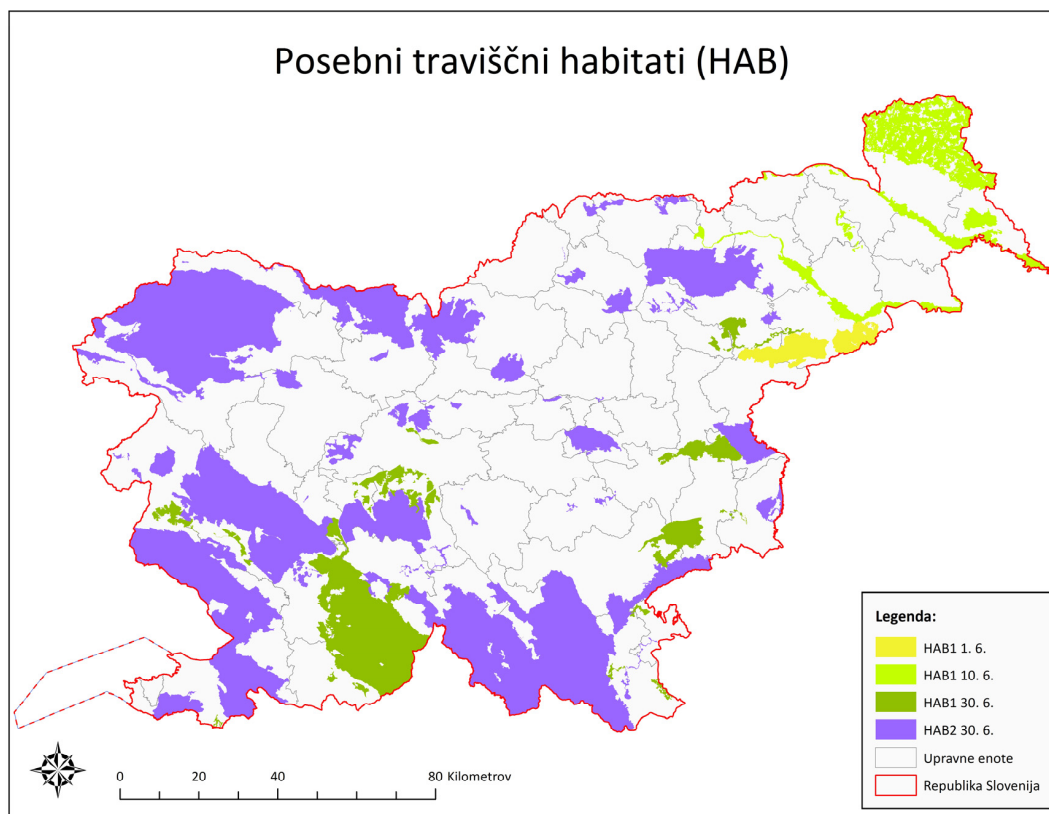
– HAB1\_30\_06

KODA OBMOČJA	OBMOČJE
SI3000046	BELA KRAJINA
SI3000274	BOHOR
SI3000048	DOBLIČICA
SI3000306	DRAVINJA S PRITOKI
SI5000012	KRAKOVSKI GOZD – ŠENTJERNEJSKO POLJE
SI3000214	LIČENCA PRI POLJČANAH
SI3000271	LJUBLJANSKO BARJE
SI3000296	MARINDOL
SI3000232	NOTRANJSKI TRIKOTNIK
SI3000037	PREGARA – TRAVIŠČA
SI3000005	REKA
SI3000262	SAVA MEDVODE – KRESNICE
SI3000255	TRNOVSKI GOZD – NANOS
SI3000234	VRBINA

– HAB2

KODA OBMOČJA	OBMOČJE
SI5000007	BANJŠICE
SI3000140	BELŠKI POTOK
SI3000154	BLED – PODHOM
SI3000173	BLOŠČICA
SI3000348	BOHINJSKA BISTRICA IN JEREKA
SI3000088	BOLETINA – VELIKONOČNICA
SI3000196	BREGINJSKI STOL
SI3000121	ČEMŠENIŠKA PLANINA
SI3000079	ČEŠENIŠKE GMAJNE Z ROVŠČICO
SI5000027	ČRETE
SI3000168	ČRNA DOLINA PRI GROSUPLJU
SI3000324	ČRNI POTOK
SI3000268	DOBRAVA – JOVSI
SI3000199	DOLENJA VAS PRI RIBNICI
SI3000290	GORIŠKA BRDA
SI3000267	GORJANCI – RADOHA
SI3000219	GRAD BRDO – PREDDVOR
SI3000224	HUDA LUKNJA
SI3000253	JULIJSKE ALPE
SI3000264	KAMNIŠKO – SAVINJSKE ALPE
SI3000285	KARAVANKE
SI3000236	KOBARIŠKO BLATO
SI3000263	KOČEVSKO
SI5000033	KOZJANSKO

KODA OBMOČJA	OBMOČJE
SI3000125	KOŽBANA
SI3000276	KRAS
SI3000256	KRIMSKO HRIBOVJE – MENIŠIJA
SI3000181	KUM
SI3000075	LAHINJA
SI3000261	MENINA
SI3000059	MIRNA
SI3000297	MIŠJA DOLINA
SI3000029	MRZLIČA
SI3000126	NANOŠČICA
SI3000232	NOTRANJSKI TRIKOTNIK
SI3000270	POHORJE
SI3000335	POLHOGRAJSKO HRIBOVJE
SI3000171	RADENSKO POLJE – VIRŠNICA
SI3000275	RAŠICA
SI3000110	RATITOVEC
SI3000166	RAZBOR
SI3000026	RIBNIŠKA DOLINA
SI3000129	RINŽA
SI3000212	SLOVENSKA ISTRA
SI3000254	SOČA Z VOLARJO
SI3000120	ŠMARNNA GORA
SI3000255	TRNOVSKI GOZD – NANOS
SI3000056	VEJAR
SI3000311	VITANJE – OPLOTNICA
SI3000313	VZHODNI KOZJAK
SI3000011	ZADNJE STRUGE PRI SUHADOLAH
SI3000337	ZAHODNI KOZJAK
SI3000087	ZELENCI
SI3000189	ŽEJNA DOLINA



Karta 1: Ekološko pomembna območja posebnih traviščnih habitatov

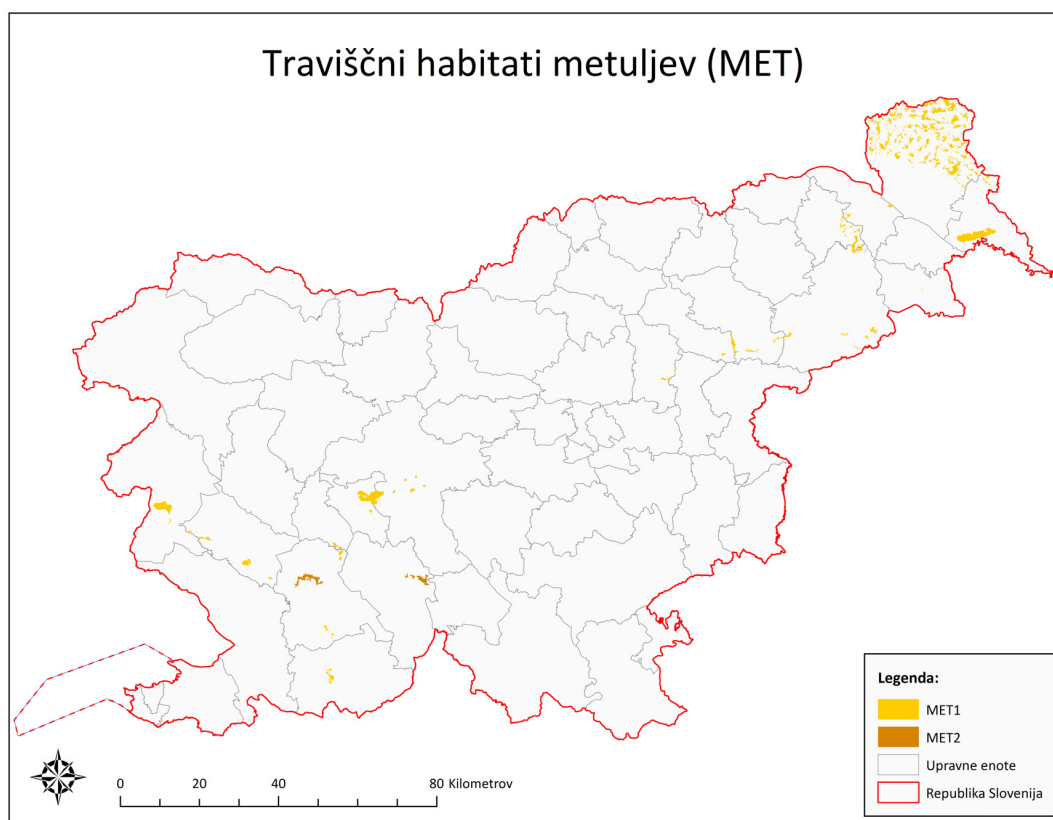
## 2. Ekološko pomembna območja travišnih habitatov metuljev

– MET1

KODA OBMOČJA	OBMOČJE
SI3000114	CEROVEC
SI3000226	DOLINA VIPAVE
SI3000306	DRAVINJA S PRITOKI
SI3000221	GORIČKO
SI3000117	HALOZE – VINORODNE
SI3000231	JAVORNIKI – SNEŽNIK
SI3000142	LIBANJA
SI3000214	LIČENCA PRI POLJČANAH
SI3000271	LJUBLJANSKO BARJE
SI3000215	MURA
SI3000232	NOTRANJSKI TRIKOTNIK
SI3000302	OSREDNJE SLOVENSKE GORICE
SI3000223	REKA
SI3000255	TRNOVSKI GOZD – NANOS
SI3000213	VOLČEKE

– MET2

KODA OBMOČJA	OBMOČJE
SI3000173	BLOŠČICA
SI3000126	NANOŠČICA



Karta 2: Ekološko pomembna območja travišnih habitatov metuljev



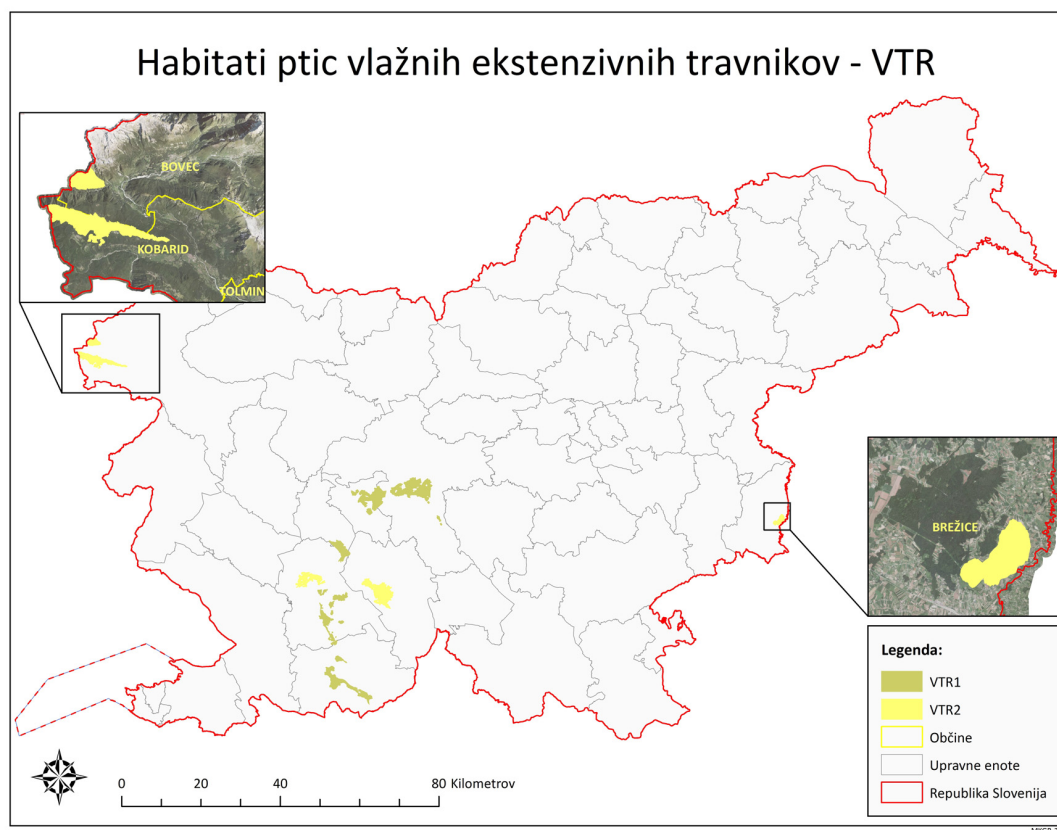
**3. Območja pojavljanja ptic vlažnih ekstenzivnih travnikov**

– VTR1

KODA OBMOČJA	OBMOČJE
SI5000003	DOLINA REKE
SI3000271	LJUBLJANSKO BARJE
SI5000016	PLANINSKO POLJE
SI5000002	SNEŽNIK – PIVKA

– VTR2

KODA OBMOČJA	OBMOČJE
SI5000020	BREGINJSKI STOL
SI5000015	CERKNIŠKO JEZERO
SI5000032	DOBRAVA – JOVSI
SI5000019	JULIJCI
SI5000017	NANOŠČICA



Karta 3: Območja pojavljanja ptic vlažnih ekstenzivnih travnikov

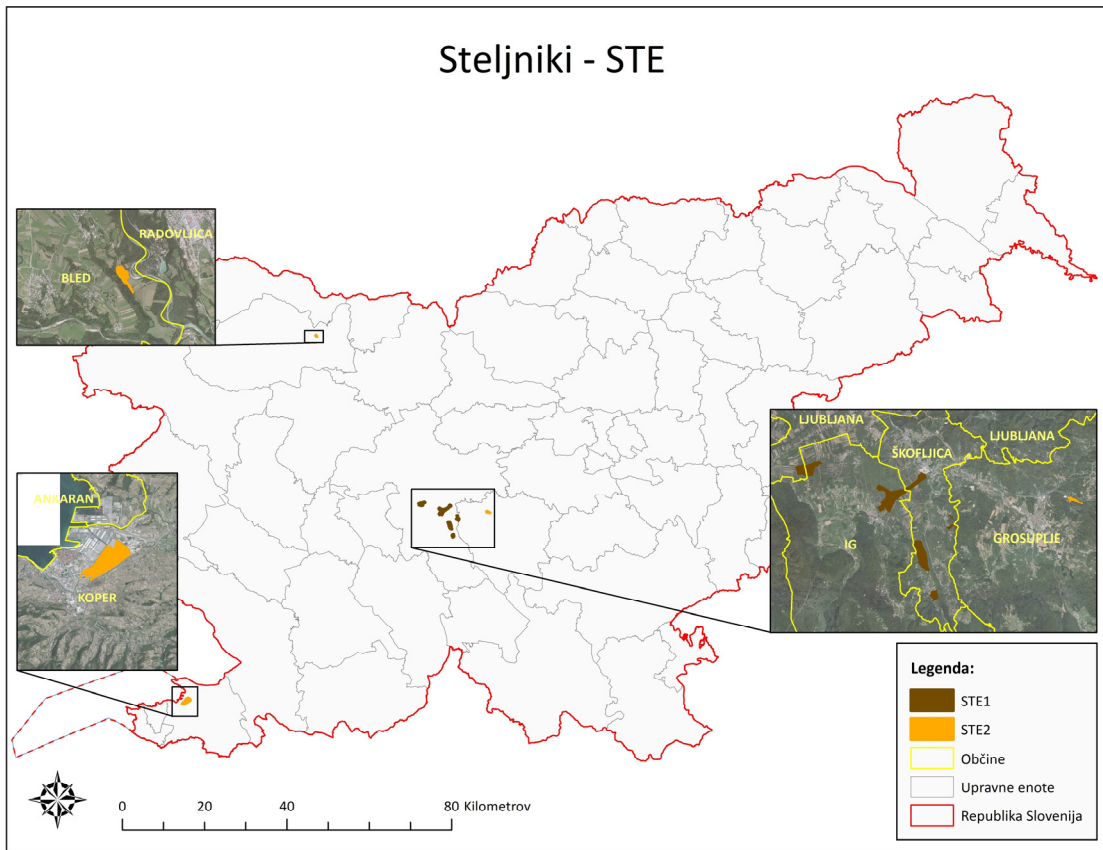
**4. Ekološko pomembna območja steljnikov**

– STE1

KODA OBMOČJA	OBMOČJE
SI3000271	LJUBLJANSKO BARJE

– STE2

KODA OBMOČJA	OBMOČJE
SI3000141	DUPLICA
SI3000169	POVIRJE VZHODNO OD BODEŠČ
SI5000008	ŠKOCJANSKI ZATOK



Karta 4: Ekološko pomembna območja steljnikov

Priloga 4: Prispevna območja vodnih teles površinskih voda in vodnih teles podzemne vode iz načrta upravljanja voda

1. Območje Dravske kotline (NUV-D)

OBČINA		KATASTRSKA OBČINA		
ŠIFRA	IME	ŠIFRA	IME	VKLJUČENOST
196	CIRKULANE	462	DOLANE	DEL
		461	GRADIŠČA	DEL
		463	VELIKI VRH	DEL
24	DORNAVA	384	DORNAVA	DEL
		383	MEZGOVCI	DEL
26	DUPLEK	691	CIGLENCE	DEL
		710	DVORJANE	DEL
		689	SPODNJA KORENA	DEL
		692	SPODNJI DUPLEK	DEL
		711	VURBERK	DEL
		685	ZAVRŠKA VAS	DEL
		684	ZGORNJI DUPLEK	DEL
686	ZIMICA	DEL		
28	GORIŠNICA	410	FORMIN	DEL
		411	GAJEVCI	DEL
		408	GORIŠNICA	DEL
		412	MALA VAS	DEL
		407	MOŠKANJCI	DEL
		413	MURETINCI	CELA
		406	ZAGOJIČI	CELA
409	ZAMUŠANI	DEL		
159	HAJDINA	399	DRAŽENCI	CELA
		397	HAJDINA	CELA
		395	HAJDOŠE	CELA
		396	SKORBA	CELA
		393	SLOVENJA VAS	CELA
160	HOČE-SLIVNICA	695	BOHOVA	CELA
		704	ČRETA	DEL
		707	HOTINJA VAS	CELA
		706	OREHOVA VAS	CELA
		698	PIVOLA	DEL
		703	RADIZEL	DEL
		694	ROGOZA	CELA
		705	SLIVNICA	CELA
		696	SPODNJE HOČE	DEL
697	ZGORNJE HOČE	DEL		
45	KIDRIČEVO	424	APAČE	DEL
		430	CIRKOVCE	DEL
		429	DRAGONJA VAS	DEL
		394	GEREČJA VAS	CELA
		425	LOVRENC NA DRAVSKEM POLJU	CELA
		428	MIHOVCE	DEL
		427	PLETERJE	DEL
		434	PONGRCE	DEL
		432	SPODNJE JABLANE	DEL
		431	STAROŠINCE	CELA
		749	STRAŽGONJCA	DEL
		435	ŠIKOLE	DEL
		433	ZGORNJE JABLANE	DEL
		426	ŽUPEČJA VAS	DEL
167	LOVRENC NA POHORJU	666	ČINŽAT	DEL
		667	RUTA	DEL
69	MAJŠPERK	440	DOKLECE	DEL
		438	LEŠJE	DEL
		437	PODLOŽE	DEL
		439	PTUJSKA GORA	DEL
70	MARIBOR	635	BRESTRNICA	DEL
		656	BREZJE	CELA
		649	CELESTRINA	DEL
		2712	DOBRAVA	CELA
		683	DOGOŠE	CELA

OBČINA		KATASTRSKA OBČINA		
ŠIFRA	IME	ŠIFRA	IME	VKLJUČENOST
		675	HRASTJE	DEL
		634	JELOVEC	DEL
		636	KAMNICA	DEL
		658	KOROŠKA VRATA	DEL
		638	KRČEVINA	DEL
		662	LAZNICA	DEL
		661	LIMBUŠ	DEL
		650	MALEČNIK	DEL
		657	MARIBOR-GRAD	DEL
		655	MELJE	DEL
		2713	OB ŽELEZNICI	CELA
		654	OREŠJE	DEL
		676	PEKRE	DEL
		681	POBREŽJE	DEL
		679	RAZVANJE	DEL
		637	ROŠPOH	DEL
		678	SPODNJE RADVANJE	DEL
		633	SREDNJE	DEL
		660	STUDENCI	CELA
		659	TABOR	CELA
		680	TEZNO	CELA
		647	TRČOVA	DEL
		677	ZGORNJE RADVANJE	DEL
		682	ZRKOVC	CELA
168	MARKOVCI	403	BOROVCI	CELA
		415	BUKOVCI	CELA
		417	MARKOVCI	CELA
		416	NOVA VAS PRI MARKOVCIH	CELA
		404	PRVENC	CELA
		405	SOBETINCI	CELA
		414	STOJNCI	CELA
		418	ZABOVCI	CELA
169	MIKLAVŽ NA DRAVSKEM POLJU	693	MIKLAVŽ NA DRAVSKEM POLJU	CELA
		708	SKOKE	CELA
87	ORMOŽ	329	CVETKOVC	DEL
		334	FRANKOVCI	DEL
		318	HARDEK	DEL
		335	LOPERŠICE	DEL
		332	ORMOŽ	DEL
		328	OSLUŠEVCI	DEL
		327	PODGORCI	DEL
		333	PUŠENCI	DEL
		323	SENEŠCI	DEL
		324	SODINCI	DEL
		330	TRGOVIŠČE	DEL
		331	VELIKA NEDELJA	DEL
172	PODLEHNIK	451	GORCA	DEL
96	PTUJ	401	BRSTJE	CELA
		391	GRAJENA	DEL
		392	KRČEVINA PRI PTUJU	DEL
		366	KRČEVINA PRI VURBERGU	DEL
		386	PACINJE	DEL
		385	PODVINCI	DEL
		400	PTUJ	DEL
		388	ROGOZNICA	DEL
		402	SPUHLJA	CELA
98	RAČE-FRAM	717	FRAM	DEL
		724	GORICA	CELA
		722	JEŠENCA	CELA
		721	MORJE	DEL
		723	PODOVA	DEL
		716	RAČE	CELA
108	RUŠE	663	BISTRICA PRI LIMBUŠU	DEL
		664	BISTRICA PRI RUŠAH	DEL
		673	LOBNICA	DEL
		665	RUŠE	DEL
		672	SMOLNIK	DEL
178	SELNICA OB DRAVI	630	GEREČJA VAS	DEL



OBČINA		KATASTRSKA OBČINA		
ŠIFRA	IME	ŠIFRA	IME	VKLJUČENOST
		629	JANŽEVA GORA	DEL
		631	SPODNJA SELNICA	DEL
		632	SPODNJI SLEMEN	DEL
		628	ZGORNJA SELNICA	DEL
		626	ZGORNJI BOČ	DEL
113	SLOVENSKA BISTRICA	741	BUKOVEC	DEL
		748	SPODNJA POLSKAVA	DEL
		742	ZGORNJA POLSKAVA	DEL
202	SREDIŠČE OB DRAVI	337	GRABE PRI SREDIŠČU	DEL
		336	OBREŽ	DEL
		338	SREDIŠČE	DEL
115	STARŠE	709	LOKA PRI ROŠNJI	CELA
		715	MARJETA NA DRAVSKEM POLJU	CELA
		714	PREPOLJE	CELA
		712	STARŠE	CELA
		713	ZLATOLIČJE	CELA
135	VIDEM	460	DRAVCI	DEL
		447	DRAVINJSKI VRH	DEL
		446	JUROVCI	DEL
		421	LANCOVA VAS	CELA
		450	MAJSKI VRH	DEL
		420	POBREŽJE	CELA
		422	SELA	CELA
		419	ŠTURMOVCI	CELA
		423	TRNOVEC	CELA
		448	VAREJA	DEL
		445	ZGORNJA PRISTAVA	DEL
143	ZAVRČ	465	HRASTOVEC	DEL
		466	ZAVRČ	DEL

## 2. Druga območja (NUV-O)

OBČINA		KATASTRSKA OBČINA		
ŠIFRA	IME	ŠIFRA	IME	VKLJUČENOST
195	APAČE	181	APAČE	CELA
		180	ČRNCI	CELA
		175	DROBTINCI	DEL
		176	GRABE	DEL
		174	KONJIŠČE	DEL
		183	LUTVERCI	CELA
		177	NASOVA	DEL
		191	PLITVICA	DEL
		173	PODGORJE	DEL
		182	SEGOVCI	CELA
		172	VRATJA VAS	DEL
		171	VRATJI VRH	DEL
		179	ŽEPOVCI	CELA
		178	ŽIBERCI	CELA
2	BELTINCI	131	BELTINCI	CELA
		132	BRATONCI	CELA
		134	DOKLEŽOVJE	CELA
		129	GANČANI	CELA
		135	IŽAKOVCI	CELA
		130	LIPA	CELA
		133	LIPOVCI	CELA
		136	MELINCI	CELA
148	BENEDIKT	516	DRVANJA	DEL
		517	IHOVA	DEL
		518	TRIJE KRALJI	DEL
		519	TROTKOVA	DEL
151	BRASLOVČE	987	BRASLOVČE	DEL
		1008	GOMILSKO	DEL
		1007	GRAJSKA VAS	DEL
		984	LETUŠ	DEL
		983	MALE BRASLOVČE	DEL
		991	ORLA VAS	CELA
		986	PODVRH	DEL

OBČINA		KATASTRSKA OBČINA		
ŠIFRA	IME	ŠIFRA	IME	VKLJUČENOST
		988	SPODNJE GORČE	DEL
		989	ŠMATEVŽ	DEL
		990	TRNAVA	CELA
152	CANKOVA	69	CANKOVA	DEL
		66	DOMAJINCI	DEL
		51	KRAŠČI	DEL
		70	SKAKOVCI	CELA
		65	TOPOLOVCI	DEL
11	CELJE	1070	ARCLIN	DEL
		1067	BREZOVA	DEL
		1083	BUKOVŽLAK	DEL
		1077	CELJE	DEL
		1078	LISCE	DEL
		1076	MEDLOG	DEL
		1075	OSTROŽNO	DEL
		1058	ROŽNI VRH	DEL
		1057	RUPE	DEL
		1074	SPODNJA HUDINJA	DEL
		1069	ŠENTJUNGERT	DEL
		1071	ŠKOFJA VAS	DEL
		1068	ŠMARTNO	DEL
		1072	ŠMIKLAVŽ	DEL
		1082	TEHARJE	DEL
		1073	TRNOVLJE	DEL
		2639	ZVODNO	DEL
153	CERKVENJAK	542	ANDRENCI	DEL
		539	BRENGOVA	DEL
		541	CERKVENJAK	DEL
		540	COGETINCI	DEL
		544	SMOLINCI	DEL
		543	ŽUPETINCI	DEL
15	ČRENŠOVCI	140	ČRENŠOVCI	CELA
		143	DOLNJA BISTRICA	CELA
		141	GORNJA BISTRICA	CELA
		142	SREDNJA BISTRICA	CELA
		138	TRNJE V PREKMURJU	CELA
		139	ŽIŽKI	CELA
155	DOBRNA	1056	DOBRNA	DEL
156	DOBROVNIK	146	DOBROVNIK	DEL
		147	STREHOVCI	DEL
		145	ŽITKOVC	DEL
29	GORNJA RADGONA	187	ČREŠNJEVCI	DEL
		184	GORNJA RADGONA	DEL
		210	GORNJI IVANJCI	CELA
		189	HERCEGOVŠČAK	DEL
		206	IVANJŠEVCI	DEL
		209	KUNOVA	CELA
		194	LASTOMERCI	CELA
		190	LOMANOŠE	DEL
		186	MELE	CELA
		208	NEGOVA	DEL
		203	OČESLAVCI	CELA
		197	OREHOVCI	DEL
		196	OREHOVSKI VRH	DEL
		192	PLITVIČKI VRH	DEL
		188	POLICE	DEL
		207	RADVENC	CELA
		193	SPODNJA ŠČAVNICA	DEL
		211	SPODNJI IVANJCI	CELA
		205	STAVEŠINCI	CELA
		195	ZBIGOVCI	DEL
31	GORNJI PETROVCI	10	BOREČA	DEL
		9	MARTINJE	DEL
158	GRAD	37	DOLNJI SLAVEČI	DEL
		38	GRAD	DEL
		46	KRUPLIVNIK	DEL
		47	MOTOVILCI	DEL
		39	VIDONCI	DEL

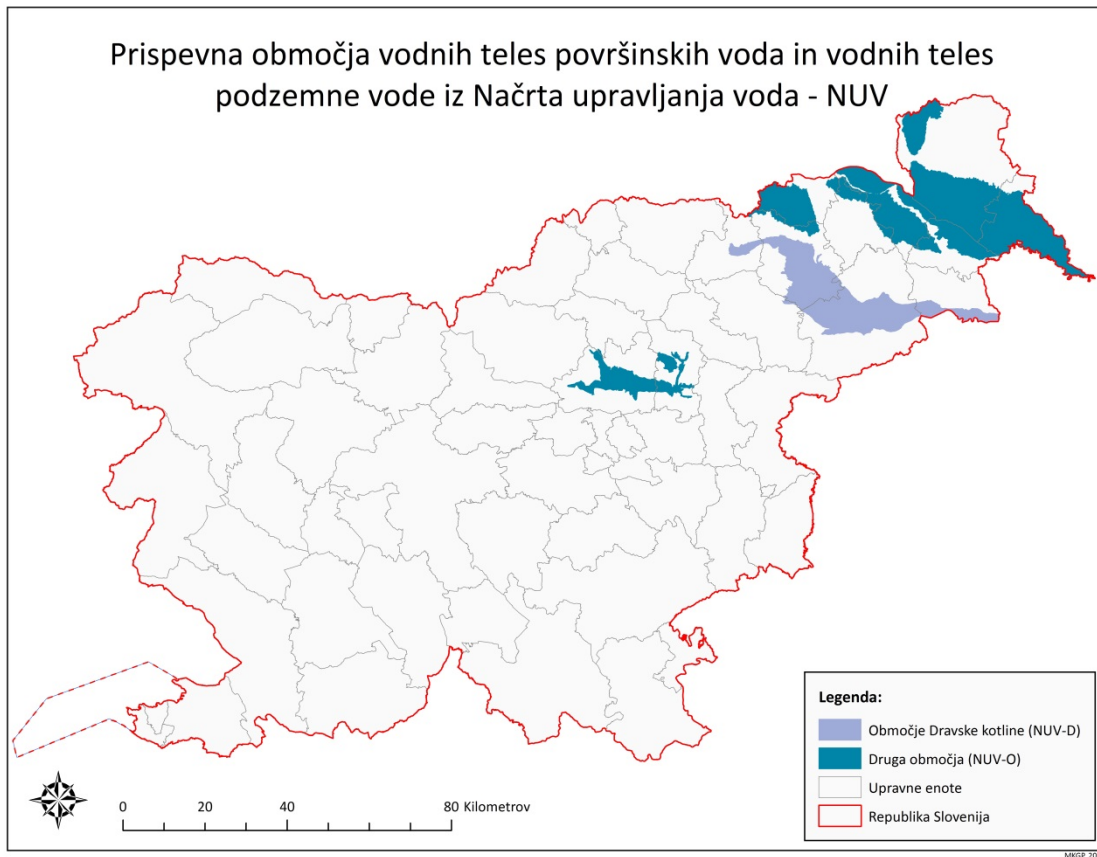
OBČINA		KATASTRSKA OBČINA		
ŠIFRA	IME	ŠIFRA	IME	VKLJUČENOST
47	KOBILJE	144	KOBILJE	DEL
166	KRIŽEVCI	250	BERKOVCI	CELA
		246	BORECI	DEL
		231	BUČEČOVCI	DEL
		235	ILJAŠEVCI	DEL
		245	KLJUČAROVCI PRI LJUTOMERU	DEL
		236	KRIŽEVCI	DEL
		247	LOGAROVCI	DEL
		244	LUKAVCI	DEL
		232	STARA NOVA VAS	DEL
		230	VUČJA VAS	DEL
		2643	ZASADI	DEL
55	KUNGOTA	587	CIRINGA	CELA
		604	GRADIŠKA	CELA
		598	GRUŠENA	CELA
		597	JEDLOVNIK	CELA
		599	JURSKI VRH	CELA
		603	KOZJAK	CELA
		620	MALI ROŠPOH	DEL
		600	PESNICA	DEL
		592	PLAČ	CELA
		595	PLINTOVEC	CELA
		586	PODIGRAC	CELA
		589	SLATINA	CELA
		591	SLATINSKI DOL	CELA
		594	SPODNJE VRTIČE	CELA
		588	SVEČINA	CELA
		590	ŠPIČNIK	CELA
		601	VRŠNIK	CELA
		596	ZGORNJA KUNGOTA	CELA
		593	ZGORNJE VRTIČE	CELA
56	KUZMA	25	DOLIČ	DEL
		27	GORNJI SLAVEČI	CELA
		26	KUZMA	DEL
		24	MATJAŠEVCI	CELA
		23	TRDKOVA	DEL
59	LENDAVA	158	BANUTA	CELA
		167	ČENTIBA	CELA
		157	DOLGA VAS PRI LENDAVI	CELA
		168	DOLINA PRI LENDAVI	CELA
		164	GABERJE	CELA
		155	GENTEROVCI	CELA
		161	HOTIZA	CELA
		154	KAMOVC	CELA
		162	KAPCA	CELA
		163	KOT PRI MURI	CELA
		165	LAKOŠ	CELA
		166	LENDAVA	CELA
		156	MOSTJE PRI LENDAVI	CELA
		169	PETIŠOVCI	CELA
		170	PINCE	CELA
		153	RADMOŽANCI	CELA
63	LJUTOMER	242	BABINCI	DEL
		257	BRANOSLAVCI	DEL
		252	BUČKOVCI	DEL
		241	CVEN	CELA
		253	DRAKOVCI	DEL
		274	GLOBOKA	DEL
		239	KRAPJE	CELA
		238	KRIŠTANCI	CELA
		249	KURŠINCI	DEL
		259	LJUTOMER	DEL
		240	MOTA	CELA
		243	NORŠINCI	DEL
		248	PRECETINCI	DEL
		273	PRISTAVA	DEL
		256	RADOSLAVCI	DEL
		272	STROČJA VAS	DEL

OBČINA		KATASTRSKA OBČINA		
ŠIFRA	IME	ŠIFRA	IME	VKLJUČENOST
70	MARIBOR	602	GAJ NAD MARIBOROM	DEL
		651	HRENCA	DEL
		638	KRČEVINA	DEL
		621	MORSKI JAREK	DEL
		640	PEKEL	DEL
		639	POČEHOVA	DEL
		637	ROŠPOH	DEL
		622	ŠOBER	DEL
		2674	ŽAVCARJEV VRH	DEL
78	MORAVSKE TOPLICE	100	BOGOJINA	DEL
		99	FILOVCI	DEL
		101	IVANCI	CELA
		103	LUKAČEVCI	CELA
		107	MARTJANCI	DEL
		102	MLAJTINCI	CELA
		92	MORAVCI	DEL
		106	NORŠINCI	CELA
		78	SEBEBORCI	DEL
		93	TEŠANOVCI	DEL
		94	VUČJA GOMILA	DEL
80	MURSKA SOBOTA	128	BAKOVCI	CELA
		111	ČERNELAVCI	CELA
		127	KROG	CELA
		113	KUPŠINCI	CELA
		109	MARKIŠAVCI	DEL
		105	MURSKA SOBOTA	CELA
		108	NEMČAVCI	DEL
		110	POLANA	CELA
		104	RAKIČAN	CELA
		126	SATAHOVCI	CELA
112	VEŠČICA	CELA		
86	ODRANCI	137	ODRANCI	CELA
89	PESNICA	619	DOLNJA POČEHOVA	DEL
		641	DRAGUČOVA	DEL
		613	FLEKUŠEK	DEL
		608	GAČNIK	CELA
		609	JARENINSKI DOL	CELA
		610	JARENINSKI VRH	CELA
		607	JELENČE	CELA
		616	KUŠERNIK	DEL
		642	PERNICA	DEL
		618	PESNIŠKI DVOR	CELA
		578	POLIČKA VAS	DEL
		579	POLIČKI VRH	CELA
		606	RANCA	CELA
		605	SPODNJE DOBRENJE	CELA
		580	VAJGEN	CELA
		617	VOSEK	CELA
		615	VUKOVJE	DEL
		612	VUKOVSKI DOL	DEL
611	VUKOVSKI VRH	CELA		
577	ZGORNJI JAKOBSKI DOL	DEL		
173	POLZELA	982	PODVIN	DEL
		992	POLZELA	DEL
		993	ZALOŽE	DEL
174	PREBOLD	1004	GORNJA VAS	DEL
		1006	LATKOVA VAS	DEL
		1005	PREBOLD	DEL
97	PUČONCI	64	BEZNOVCI	DEL
		74	BREZOVCI	DEL
		76	GORICA	DEL
		73	LEMERJE	DEL
		75	PREDANOVCI	DEL
		77	PUČONCI	DEL
		72	PUŽEVCI	DEL
		71	STRUKOVCI	DEL
		52	VADARCI	DEL
		62	ZENKOVCI	DEL



OBČINA		KATASTRSKA OBČINA		
ŠIFRA	IME	ŠIFRA	IME	VKLJUČENOST
100	RADENCI	198	BORAČEVA	DEL
		218	HRASTJE-MOTA	DEL
		216	HRAŠENSKI-RAČKI VRH	DEL
		204	JANŽEV VRH	DEL
		202	KAPELSKI VRH	DEL
		219	MURŠKI VRH	DEL
		217	MURŠČAK	DEL
		212	OKOSLAVCI	CELA
		200	RADENCI	DEL
		201	RIHTAROVCI	DEL
199	ŠRATOVCI	CELA		
176	RAZKRIŽJE	278	GIBINA	DEL
		276	RAZKRIŽJE	DEL
		277	ŠAFARSKO	DEL
		275	VEŠČICA	DEL
105	ROGAŠOVCI	35	FIKŠINCI	DEL
		31	KRAMAROVCI	DEL
		32	NUSKOVA	DEL
		30	OCINJE	DEL
		48	PERTOČA	DEL
		33	ROGAŠOVCI	DEL
		49	ROPOČA	DEL
		29	SERDICA	DEL
		28	SOTINA	CELA
		34	SVETI JURIJ	DEL
36	VEČESLAVCI	DEL		
178	SELNICA OB DRAVI	624	VELIKI BOČ	DEL
204	SV. TROJICA V SLOV. GORICAH	538	OSEK	DEL
181	SVETA ANA	513	KREMBERK	DEL
		514	KRIVI VRH	DEL
		512	LEDINEK	DEL
		507	LOKAVEC	DEL
		508	ROŽENGRUNT	CELA
		510	SPODNJI DRAŽEN VRH	DEL
		515	ZGORNJA ROČICA	DEL
		509	ZGORNJA ŠČAVNICA	DEL
116	SVETI JURIJ OB ŠČAVNICI	223	BLAGUŠ	CELA
		251	BOLEHNEČICI	CELA
		213	DRAGOTINCI	CELA
		228	GALUŠAK	DEL
		224	GRABONOŠ	CELA
		222	JAMNA	CELA
		225	KRALJEVCI	DEL
		214	ROŽIČKI VRH	CELA
		220	SELIŠČI	DEL
		221	SLAPTINCI	CELA
		226	SOVJAK	DEL
		215	STANETINCI	CELA
		227	TERBEGOVCI	DEL
118	ŠENTILJ	563	CERŠAK	DEL
		583	CIRKNICA	CELA
		581	KANIŽA	CELA
		585	KRESNICA	CELA
		565	SELNICA OB MURI	DEL
		576	SREBOTJE	DEL
		564	ŠENTILJ V SLOVENSKIH GORICAH	DEL
		582	ŠTRIHOVEC	CELA
		568	TRATE	DEL
		567	ZGORNJA VELKA	DEL
		584	ZGORNJE DOBRENJE	CELA
2665	ZGORNJI DRAŽEN VRH	DEL		
120	ŠENTJUR	1133	GORIČICA	DEL
125	ŠMARTNO OB PAKI	971	PAŠKA VAS	DEL
		973	REČICA OB PAKI	DEL
		972	ŠMARTNO OB PAKI	DEL
127	ŠTORE	1085	KOMPOLE	DEL
		1084	PEČOVJE	DEL

OBČINA		KATASTRSKA OBČINA		
ŠIFRA	IME	ŠIFRA	IME	VKLJUČENOST
		1086	PROŽINSKA VAS	DEL
184	TABOR	1016	ČRNI VRH	DEL
		1017	MIKLAVŽ	DEL
		1009	OJSTRIŠKA VAS	DEL
10	TIŠINA	116	BOREJCI	CELA
		118	GEDEROVCI	CELA
		124	GRADIŠČE	CELA
		117	KRAJNA	CELA
		125	MURSKI ČRNCI	CELA
		120	MURSKI PETROVCI	CELA
		121	PETANJCI	CELA
		115	RANKOVCI	CELA
		119	SODIŠINCI	CELA
		122	TIŠINA	CELA
		123	TROPOVCI	CELA
		114	VANČA VAS	CELA
132	TURNIŠČE	150	GOMILICA	CELA
		152	NEDELICA	CELA
		148	RENKOVCI	CELA
		149	TURNIŠČE	CELA
187	VELIKA POLANA	151	BREZOVICA V PREKMURJU	CELA
		159	MALA POLANA	CELA
		160	VELIKA POLANA	CELA
188	VERŽEJ	233	BUNČANI	CELA
		237	GRLAVA	CELA
		234	VERŽEJ	CELA
139	VOJNIK	1059	LEMBERG	DEL
		1053	LOKA	DEL
		1054	NOVAKE	DEL
		1060	STRMEC PRI VOJNIKU	DEL
		1061	VIŠNJA VAS	DEL
		1066	VOJNIK OKOLICA	DEL
		1065	VOJNIK TRG	DEL
189	VRANSKO	1013	JERONIM	DEL
		1010	PREKOPA	DEL
		1011	TEŠOVA	DEL
		1012	VRANSKO	DEL
190	ŽALEC	999	GORICA	DEL
		997	GOTOVLJE	DEL
		1002	KASAZE	DEL
		1000	LEVEC	DEL
		1001	PETROVČE	CELA
		1020	PONGRAC	DEL
		995	ŠEMPETER V SAVINJSKI DOLINI	CELA
		1003	ZABUKOVICA	DEL
		994	ZALOG	DEL
		996	ŽALEC	DEL
		977	ŽELEZNO	DEL




Karta 1: Prispevna območja vodnih teles površinskih voda in vodnih teles podzemne vode iz načrta upravljanja voda

## Priloga 5: Najozja vodovarstvena območja – državni nivo (VVO\_I\_DR)

OBČINA		KATASTRSKA OBČINA		
ŠIFRA	IME	ŠIFRA	IME	VKLJUČENOST
195	APAČE	181	APAČE	DEL
		183	LUTVERCI	DEL
		182	SEGOVCI	DEL
5	BOROVNICA	2004	BOROVNICA	DEL
		2006	ZABOČEVO	DEL
151	BRASLOVČE	984	LETUŠ	DEL
		983	MALE BRASLOVČE	DEL
		991	ORLA VAS	DEL
173	POLZELA	992	POLZELA	DEL
8	BREZOVICA	1724	BREZOVICA	DEL
		1703	JEZERO	DEL
		1652	RAKITNA	DEL
18	DESTRNIK	351	SVETINCI	DEL
21	DOBROVA-POLHOV GRADEC	1989	ŠENTJOŠT	DEL
29	GORNJA RADGONA	189	HERCEGOVŠČAK	DEL
		190	LOMANOŠE	DEL
159	HAJDINA	399	DRAŽENCI	DEL
		397	HAJDINA	DEL
		396	SKORBA	DEL
160	HOČE-SLIVNICA	695	BOHOVA	DEL
		699	HOČKO POHORJE	DEL
		698	PIVOLA	DEL
		701	POLANA	DEL
		700	SLIVNIŠKO POHORJE	DEL
35	HRPELJE-KOZINA	2562	ARTVIŽE	DEL
		2561	BREZOVICA	DEL
		2582	GOLAC	DEL
		2572	HOTIČNA	DEL
		2557	OCIZLA	DEL
		2554	RODIK	DEL
		2573	SLIVJE	DEL
37	IG	1700	IG	DEL
		1701	IŠKA LOKA	DEL
		1707	IŠKA VAS	DEL
		1702	TOMIŠELJ	DEL
		1706	VRBLJENE	DEL
		1712	ZAPOTOK	DEL
41	JESENICE	2178	KOROŠKA BELA	DEL
		2174	PLANINA	DEL
		2173	PLAVŠKI ROVT	DEL
		2179	POTOKI	DEL
163	JEZERSKO	2076	ZGORNJE JEZERSKO	DEL
45	KIDRIČEVO	394	GEREČJA VAS	DEL
		434	PONGRCE	DEL
		435	ŠIKOLE	DEL
50	KOPER	2617	HRASTOVLJE	DEL
		2614	KUBED	DEL
		2615	LOKA	DEL
		2616	PODPEČ	DEL
		2584	ZAZID	DEL
61	LJUBLJANA	1738	DRAVLJE	DEL
		1749	GAMELJNE	DEL
		1777	JAVOR	DEL
		1734	JEŽICA	DEL
		1770	KAŠELJ	DEL
		1776	LIPOGLAV	DEL
		1730	MOSTE	DEL
		1757	NADGORICA	DEL
		1774	PODMOLNIK	DEL
		1775	SOSTRO	DEL
		1735	STOŽICE	DEL
		1754	ŠENTVID NAD LJUBLJANO	DEL
		1729	ŠMARTNO OB SAVI	DEL



OBČINA		KATASTRSKA OBČINA		
ŠIFRA	IME	ŠIFRA	IME	VKLJUČENOST
		1779	TREBELJEVO	DEL
		1778	VOLAVLJE	DEL
		1739	ZGORNJA ŠIŠKA	DEL
64	LOGATEC	2008	ROVTE	DEL
208	LOG-DRAGOMER	1996	LOG	DEL
70	MARIBOR	636	KAMNICA	DEL
		658	KOROŠKA VRATA	DEL
		638	KRČEVINA	DEL
		2713	OB ŽELEZNICI	DEL
		679	RAZVANJE	DEL
		637	ROŠPOH	DEL
		678	SPODNJE RADVANJE	DEL
		680	TEZNO	DEL
76	MISLINJA	866	ŠENTVID NAD VALDEKOM	DEL
169	MIKLAVŽ NA DRAVSKEM POLJU	708	SKOKE	DEL
173	POLZELA	982	PODVIN	DEL
96	PTUJ	389	NOVA VAS PRI PTUJU	DEL
		385	PODVINCI	DEL
98	RAČE-FRAM	702	RANČE	DEL
177	RIBNICA NA POHORJU	824	HUDI KOT	DEL
108	RUŠE	665	RUŠE	DEL
178	SELNICA OB DRAVI	630	GEREČJA VAS	DEL
112	SLOVENJ GRADEC	861	DOBRAVA	DEL
		846	GRADIŠČE	DEL
		845	PAMEČE	DEL
		854	PODGORJE	DEL
		848	SELE	DEL
		856	SPODNJI RAZBOR	DEL
		860	ŠMIKLAVŽ	DEL
		847	VRHE	DEL
		855	ZGORNJI RAZBOR	DEL
113	SLOVENSKA BISTRICA	748	SPODNJA POLSKAVA	DEL
		750	VRHLOGA	DEL
115	STARŠE	715	MARJETA NA DRAVSKEM POLJU	DEL
123	ŠKOFLJICA	1697	LANIŠČE	DEL
		1698	PIJAVA GORICA	DEL
		1696	RUDNIK	DEL
		1709	ŽELIMLJE	DEL
125	ŠMARTNO OB PAKI	973	REČICA OB PAKI	DEL
		972	ŠMARTNO OB PAKI	DEL
135	VIDEM	421	LANCOVA VAS	DEL
		422	SELA	DEL
140	VRHNIKA	1997	BLATNA BREZOVICA	DEL
		2692	SMREČJE	DEL
		1998	VELIKA LIGOJNA	DEL
		2002	VRHNIKA	DEL
		2000	ZAPLANA	DEL
141	UZENICA	815	PRIMOŽ NA POHORJU	DEL



Karta 1: Najožja vodovarstvena območja – državni nivo (VVO\_I\_DR)

Priloga 6: Seznam kmetijskih rastlin, za katere se lahko uveljavljajo plačila za ukrepe razvoja podeželja

KMRS	Naziv	Podskupina	Skupina EK	Skupina EKSEME	OMD	KOPOP glavni posevek	KOPOP in PEP neprezimni posevek	KOPOP in PEP prezimni posevek	Raba GERK	Raba KOPOP	Raba EK	Skupina za kolobar
402		brokoli	ekoZ	EKSEM-Z	OMD	POZ_KOL; POZ_NMIN; POZ_FFSM; POZ_FFSV; POZ_MEHZ; POZ_KONZ; VOD_FFSV	***	***	1100 ali 1161 ali 1190	1100	1100 ali 1161 ali 1190	O
402		cvetača	ekoZ	EKSEM-Z	OMD	POZ_KOL; POZ_NMIN; POZ_FFSM; POZ_FFSV; POZ_MEHZ; POZ_KONZ; VOD_FFSV	***	***	1100 ali 1161 ali 1190	1100	1100 ali 1161 ali 1190	O
402		čebula	ekoZ	EKSEM-Z	OMD	POZ_KOL; POZ_NMIN; POZ_FFSM; POZ_FFSV; POZ_MEHZ; POZ_KONZ; VOD_FFSV; GEN_SOR; GEN_SEME	***	***	1100 ali 1161 ali 1190	1100	1100 ali 1161 ali 1190	O
402		česen	ekoZ	EKSEM-Z	OMD	POZ_KOL; POZ_NMIN; POZ_FFSM; POZ_FFSV; POZ_MEHZ; POZ_KONZ; VOD_FFSV; GEN_SOR; GEN_SEME	***	***	1100 ali 1161 ali 1190	1100	1100 ali 1161 ali 1190	O

KMRS	Naziv	Podskupina	Skupina EK	Skupina EKSEME	OMD	KOPOP glavni posevek	KOPOP in PEP neprezimni posevek	KOPOP in PEP prezimni posevek	Raba GERK	Raba KOPOP	Raba EK	Skupina za kolobar
402		drobnjak	ekoZ	EKSEM-Z	OMD	POZ_KOL; POZ_NMIN; POZ_FFSM; POZ_FFSV; POZ_MEHZ; POZ_KONZ; VOD_FFSV	***	***	1100 ali 1161 ali 1190	1100	1100 ali 1161 ali 1190	O
402		endivija	ekoZ	EKSEM-Z	OMD	POZ_KOL; POZ_NMIN; POZ_FFSM; POZ_FFSV; POZ_MEHZ; POZ_KONZ; VOD_FFSV	***	***	1100 ali 1161 ali 1190	1100	1100 ali 1161 ali 1190	O
402		feferoni	ekoZ	EKSEM-Z	OMD	POZ_KOL; POZ_NMIN; POZ_FFSM; POZ_FFSV; POZ_MEHZ; POZ_KONZ; VOD_FFSV	***	***	1100 ali 1161 ali 1190	1100	1100 ali 1161 ali 1190	O
402		fižol	ekoZ	EKSEM-Z	OMD	POZ_KOL; POZ_NMIN; POZ_FFSM; POZ_FFSV; POZ_MEHZ; POZ_KONZ; VOD_FFSV; GEN_SOR; GEN_SEME	***	***	1100 ali 1161 ali 1190	1100	1100 ali 1161 ali 1190	O
402		hren	ekoZ	EKSEM-Z	OMD	POZ_KOL; POZ_NMIN; POZ_FFSM; POZ_FFSV; POZ_MEHZ; POZ_KONZ; VOD_FFSV	***	***	1100 ali 1161 ali 1190	1100	1100 ali 1161 ali 1190	O



KMRS	Naziv	Podskupina	Skupina EK	Skupina EKSEME	OMD	KOPOP glavni posevek	KOPOP in PEP neprezimni posevek	KOPOP in PEP prezimni posevek	Raba GERK	Raba KOPOP	Raba EK	Skupina za kolobar
402		jajčevci oz. melancani	ekoZ	EKSEM-Z	OMD	POZ_KOL; POZ_NMIN; POZ_FFSM; POZ_FFSV; POZ_MEHZ; POZ_KONZ; VOD_FFSV	***	***	1100 ali 1161 ali 1190	1100	1100 ali 1161 ali 1190	O
402		vrtna buča oz. bučke	ekoZ	EKSEM-Z	OMD	POZ_KOL; POZ_NMIN; POZ_FFSM; POZ_FFSV; POZ_MEHZ; POZ_KONZ; VOD_FFSV	***	***	1100 ali 1161 ali 1190	1100	1100 ali 1161 ali 1190	O
402		kitajsko zelje	ekoZ	EKSEM-Z	OMD	POZ_KOL; POZ_NMIN; POZ_FFSM; POZ_FFSV; POZ_MEHZ; POZ_KONZ; VOD_FFSV	***	***	1100 ali 1161 ali 1190	1100	1100 ali 1161 ali 1190	O
402		kolerabica	ekoZ	EKSEM-Z	OMD	POZ_KOL; POZ_NMIN; POZ_FFSM; POZ_FFSV; POZ_MEHZ; POZ_KONZ; VOD_FFSV	***	***	1100 ali 1161 ali 1190	1100	1100 ali 1161 ali 1190	O
402		korenje	ekoZ	EKSEM-Z	OMD	POZ_KOL; POZ_NMIN; POZ_FFSM; POZ_FFSV; POZ_MEHZ; POZ_KONZ; VOD_FFSV; GEN_SOR; GEN_SEME	***	***	1100 ali 1161 ali 1190	1100	1100 ali 1161 ali 1190	O

KMRS	Naziv	Podskupina	Skupina EK	Skupina EKSEME	OMD	KOPOP glavni posevek	KOPOP in PEP neprezimni posevek	KOPOP in PEP prezimni posevek	Raba GERK	Raba KOPOP	Raba EK	Skupina za kolobar
402		kumare	ekoZ	EKSEM-Z	OMD	POZ_KOL; POZ_NMIN; POZ_FFSV; POZ_MEHZ; POZ_KONZ; VOD_FFSV; GEN_SOR; GEN_SEME	***	***	1100 ali 1161 ali 1190	1100	1100 ali 1161 ali 1190	O
402		ohrovt (brstični)	ekoZ	EKSEM-Z	OMD	POZ_KOL; POZ_NMIN; POZ_FFSV; POZ_MEHZ; POZ_KONZ; VOD_FFSV	***	***	1100 ali 1161 ali 1190	1100	1100 ali 1161 ali 1190	O
402		ohrovt (glavnati)	ekoZ	EKSEM-Z	OMD	POZ_KOL; POZ_NMIN; POZ_FFSV; POZ_MEHZ; POZ_KONZ; VOD_FFSV	***	***	1100 ali 1161 ali 1190	1100	1100 ali 1161 ali 1190	O
402		ohrovt (listnati)	ekoZ	EKSEM-Z	OMD	POZ_KOL; POZ_NMIN; POZ_FFSV; POZ_MEHZ; POZ_KONZ; VOD_FFSV	***	***	1100 ali 1161 ali 1190	1100	1100 ali 1161 ali 1190	O
402		paprika	ekoZ	EKSEM-Z	OMD	POZ_KOL; POZ_NMIN; POZ_FFSV; POZ_MEHZ; POZ_KONZ; VOD_FFSV;	***	***	1100 ali 1161 ali 1190	1100	1100 ali 1161 ali 1190	O

KMRS	Naziv	Podskupina	Skupina EK	Skupina EKSEME	OMD	KOPOP glavni posevek	KOPOP in PEP neprezimni posevek	KOPOP in PEP prezimni posevek	Raba GERK	Raba KOPOP	Raba EK	Skupina za kolobar
						GEN_SOR; GEN_SEME						
	402	paradižnik	ekoZ	EKSEM- Z	OMD	POZ_KOL; POZ_NMIN; POZ_FFSM; POZ_FFSV; POZ_MEHZ; POZ_KONZ; VOD_FFSV; GEN_SOR; GEN_SEME	***	***	1100 ali 1161 ali 1190	1100	1100 ali 1161 ali 1190	O
	402	pastinak	ekoZ	EKSEM- Z	OMD	POZ_KOL; POZ_NMIN; POZ_FFSM; POZ_FFSV; POZ_MEHZ; POZ_KONZ; VOD_FFSV	***	***	1100 ali 1161 ali 1190	1100	1100 ali 1161 ali 1190	O
	402	peteršilj	ekoZ	EKSEM- Z	OMD	POZ_KOL; POZ_NMIN; POZ_FFSM; POZ_FFSV; POZ_MEHZ; POZ_KONZ; VOD_FFSV	***	***	1100 ali 1161 ali 1190	1100	1100 ali 1161 ali 1190	O
	402	pot	ekoZ	EKSEM- Z	OMD	POZ_KOL; POZ_NMIN; POZ_FFSM; POZ_FFSV; POZ_MEHZ; POZ_KONZ; VOD_FFSV	***	***	1100 ali 1161 ali 1190	1100	1100 ali 1161 ali 1190	O

KMRS	Naziv	Podskupina	Skupina EK	Skupina EKSEME	OMD	KOPOP glavni posevek	KOPOP in PEP neprezimni posevek	KOPOP in PEP prezimni posevek	Raba GERK	Raba KOPOP	Raba EK	Skupina za kolobar
	402	rdeča pesa	ekoZ	EKSEM-Z	OMD	POZ_KOL; POZ_NMIN; POZ_FFSM; POZ_FFSV; POZ_MEHZ; POZ_KONZ; VOD_FFSV	***	***	1100 ali 1161 ali 1190	1100	1100 ali 1161 ali 1190	O
	402	redkvice	ekoZ	EKSEM-Z	OMD	POZ_KOL; POZ_NMIN; POZ_FFSM; POZ_FFSV; POZ_MEHZ; POZ_KONZ; VOD_FFSV	***	***	1100 ali 1161 ali 1190	1100	1100 ali 1161 ali 1190	O
	402	regrat	ekoZ	EKSEM-Z	OMD	POZ_KOL; POZ_NMIN; POZ_FFSM; POZ_FFSV; POZ_MEHZ; POZ_KONZ; VOD_FFSV	***	***	1100 ali 1161 ali 1190	1100	1100 ali 1161 ali 1190	O
	402	sladki krompir	ekoZ	EKSEM-Z	OMD	POZ_KOL; POZ_NMIN; POZ_FFSM; POZ_FFSV; POZ_MEHZ; POZ_KONZ; VOD_FFSV	***	***	1100 ali 1161 ali 1190	1100	1100 ali 1161 ali 1190	O
	402	solata	ekoZ	EKSEM-Z	OMD	POZ_KOL; POZ_NMIN; POZ_FFSM; POZ_FFSV; POZ_MEHZ; POZ_KONZ; VOD_FFSV; GEN_SOR; GEN_SEME	***	***	1100 ali 1161 ali 1190	1100	1100 ali 1161 ali 1190	O

KMRS	Naziv	Podskupina	Skupina EK	Skupina EKSEME	OMD	KOPOP glavni posevek	KOPOP in PEP neprezimni posevek	KOPOP in PEP prezimni posevek	Raba GERK	Raba KOPOP	Raba EK	Skupina za kolobar
402		šalotka	ekoZ	EKSEM-Z	OMD	POZ_KOL; POZ_NMIN; POZ_FFSM; POZ_FFSV; POZ_MEHZ; POZ_KONZ; VOD_FFSV	***	***	1100 ali 1161 ali 1190	1100	1100 ali 1161 ali 1190	O
402		špinača	ekoZ	EKSEM-Z	OMD	POZ_KOL; POZ_NMIN; POZ_FFSM; POZ_FFSV; POZ_MEHZ; POZ_KONZ; VOD_FFSV	***	***	1100 ali 1161 ali 1190	1100	1100 ali 1161 ali 1190	O
402		topinambur	ekoZ	EKSEM-Z	OMD	POZ_KOL; POZ_NMIN; POZ_FFSM; POZ_FFSV; POZ_MEHZ; POZ_KONZ; VOD_FFSV	***	***	1100 ali 1161 ali 1190	1100	1100 ali 1161 ali 1190	O
402		vrtna kreša	ekoZ	EKSEM-Z	OMD	POZ_KOL; POZ_NMIN; POZ_FFSM; POZ_FFSV; POZ_MEHZ; POZ_KONZ; VOD_FFSV	***	***	1100 ali 1161 ali 1190	1100	1100 ali 1161 ali 1190	O
402		repa	ekoZ	EKSEM-Z	OMD	POZ_KOL; POZ_NMIN; POZ_FFSM; POZ_FFSV; POZ_MEHZ; POZ_KONZ; VOD_FFSV; GEN_SOR; GEN_SEME	***	***	1100 ali 1161 ali 1190	1100	1100 ali 1161 ali 1190	O



KMRS	Naziv	Podskupina	Skupina EK	Skupina EKSEME	OMD	KOPOP glavni posevek	KOPOP in PEP neprezimni posevek	KOPOP in PEP prezimni posevek	Raba GERK	Raba KOPOP	Raba EK	Skupina za kolobar
402		zelena	ekoZ	EKSEM-Z	OMD	POZ_KOL; POZ_NMIN; POZ_FFSM; POZ_FFSV; POZ_MEHZ; POZ_KONZ; VOD_FFSV	***	***	1100 ali 1161 ali 1190	1100	1100 ali 1161 ali 1190	O
402		zelje	ekoZ	EKSEM-Z	OMD	POZ_KOL; POZ_NMIN; POZ_FFSM; POZ_FFSV; POZ_MEHZ; POZ_KONZ; VOD_FFSV; GEN_SOR; GEN_SEME	***	***	1100 ali 1161 ali 1190	1100	1100 ali 1161 ali 1190	O
402		zimski luk	ekoZ	EKSEM-Z	OMD	POZ_KOL; POZ_NMIN; POZ_FFSM; POZ_FFSV; POZ_MEHZ; POZ_KONZ; VOD_FFSV	***	***	1100 ali 1161 ali 1190	1100	1100 ali 1161 ali 1190	O
402		čičerika	ekoZ	EKSEM-Z	OMD	POZ_KOL; POZ_NMIN; POZ_FFSM; POZ_FFSV; POZ_MEHZ; POZ_KONZ; VOD_FFSV	***	***	1100 ali 1161 ali 1190	1100	1100 ali 1161 ali 1190	O
402		leča	ekoZ	EKSEM-Z	OMD	POZ_KOL; POZ_NMIN; POZ_FFSM; POZ_FFSV; POZ_MEHZ; POZ_KONZ; VOD_FFSV	***	***	1100 ali 1161 ali 1190	1100	1100 ali 1161 ali 1190	O

KMRS	Naziv	Podskupina	Skupina EK	Skupina EKSEME	OMD	KOPOP glavni posevek	KOPOP in PEP neprezimni posevek	KOPOP in PEP prezimni posevek	Raba GERK	Raba KOPOP	Raba EK	Skupina za kolobar
	402	blitva	ekoZ	EKSEM-Z	OMD	POZ_KOL; POZ_NMIN; POZ_FFSV; POZ_MEHZ; POZ_KONZ; VOD_FFSV	***	***	1100 ali 1161 ali 1190	1100	1100 ali 1161 ali 1190	O
	402	sladki komarček	ekoZ	EKSEM-Z	OMD	POZ_KOL; POZ_NMIN; POZ_FFSV; POZ_MEHZ; POZ_KONZ; VOD_FFSV	***	***	1100 ali 1161 ali 1190	1100	1100 ali 1161 ali 1190	O
	402	kardij	ekoZ	EKSEM-Z	OMD	POZ_KOL; POZ_NMIN; POZ_FFSV; POZ_MEHZ; POZ_KONZ; VOD_FFSV	***	***	1100 ali 1161 ali 1190	1100	1100 ali 1161 ali 1190	O
115	abesinska gizotija		ekoP	EKSEM-KR	OMD	POZ_KOL; POZ_NMIN; POZ_NIZI; POZ_FFSV; POZ_MEHZ; POZ_KONZ; VOD_FFSV	POZ_POD; POZ_KONZ; VOD_POD	***	1100 ali 1161	1100	1100 ali 1161	O
004	ajda		ekoP	EKSEM-P	OMD	POZ_KOL; POZ_NMIN; POZ_NIZI; POZ_FFSV; POZ_MEHZ; POZ_KONZ; VOD_FFSV; GEN_SOR; GEN_SEME	POZ_NEP; POZ_KONZ; VOD_NEP; POZ_POD; VOD_POD; GEN_SOR	***	1100 ali 1161	1100	1100 ali 1161	Z

KMRS	Naziv	Podskupina	Skupina EK	Skupina EKSEME	OMD	KOPOP glavni posevek	KOPOP in PEP neprezimni posevek	KOPOP in PEP prezimni posevek	Raba GERK	Raba KOPOP	Raba EK	Skupina za koloobar
220	aleksandrijska detelja		ekoP	EKSEM-KR	OMD	POZ_KOL; POZ_NMIN; POZ_NIZI; POZ_FFSV; POZ_MEHZ; POZ_KONZ; VOD_FFSV	POZ_NEP; POZ_KONZ; VOD_NEP; POZ_POD; VOD_POD	***	1100 ali 1161	1100	1100 ali 1161	O
037	amarant		ekoP	EKSEM-P	OMD	POZ_KOL; POZ_NMIN; POZ_NIZI; POZ_FFSV; POZ_MEHZ; POZ_KONZ; VOD_FFSV	***	***	1100 ali 1161	1100	1100 ali 1161	Ž
652	ameriška borovnica <sup>2</sup>		ekoIS	***	OMD	SAD_VABE; SAD_EKGN; SAD_MEHZ; SAD_POKT	***	***	1221 ali 1222 ali 1192	1221	1221 ali 1192	***
681	ameriška brusnica		ekoIS	***	OMD	***	***	***	1221 ali 1222 ali 1192	***	1221 ali 1192	***
738	ameriški slamniki		ekoZ	EKSEM-Z	OMD	***	***	***	1180	***	1180	***
657	aronija <sup>2</sup>		ekoIS	***	OMD	SAD_VABE; SAD_EKGN; SAD_MEHZ; SAD_POKT	***	***	1221 ali 1222 ali 1192	1221	1221 ali 1192	***
733	artičoka		ekoZ	EKSEM-Z	OMD	***	***	***	1180	***	1180	***
648	asimina		ekoIS	***	OMD	***	***	***	1221 ali 1222	***	1221	***
032	bar		ekoP	EKSEM-P	OMD	POZ_KOL; POZ_NMIN; POZ_NIZI; POZ_FFSV; POZ_MEHZ; POZ_KONZ; VOD_FFSV	POZ_POD; POZ_KONZ; VOD_POD	***	1100 ali 1161	1100	1100 ali 1161	Ž

KMRS	Naziv	Podskupina	Skupina EK	Skupina EKSEME	OMD	KOPOP glavni posevek	KOPOP in PEP neprezimni posevek	KOPOP in PEP prezimni posevek	Raba GERK	Raba KOPOP	Raba EK	Skupina za kolobar
111	bela gorjušica		ekoP	EKSEM-KR	OMD	POZ_KOL; POZ_NMIN; POZ_NIZI; POZ_FFSV; POZ_MEHZ; POZ_KONZ; VOD_FFSV	POZ_NEP; VOD_NEP; POZ_NEP; POZ_NIZI; VOD_POD; POZ_KONZ;	***	1100 ali 1161	1100	1100 ali 1161	O
646	bezeg <sup>2</sup>		ekoIS	***	OMD	SAD_VABE; SAD_EKGN; SAD_MEHZ; SAD_POKT	***	***	1221	1221	1221	***
646	bezeg		ekoTSA	***	OMD	KRA_VTSA	***	***	1222	1222	1222	***
045	bob		ekoZ	EKSEM-Z	OMD	POZ_KOL; POZ_NMIN; POZ_NIZI; POZ_FFSV; POZ_MEHZ; POZ_KONZ; VOD_FFSV	POZ_POD; VOD_POD; POZ_KONZ	***	1100 ali 1161 ali 1190	1100	1100 ali 1161 ali 1190	O
621	breskev <sup>2</sup>		ekoIS	***	OMD	SAD_VABE; SAD_EKGN; SAD_KONF; SAD_MEHZ; SAD_POKT; GEN_SOR	***	***	1221 ali 1192	1221	1221 ali 1192	***
621	breskev		ekoTSA	***	OMD	KRA_VTSA; GEN_SOR	***	***	1222	1222	1222	***
555	brez zahtevka		***	***	***	***	***	***	1100, 1161	***	***	***
679	brusnica (evropska ali gozdna)		ekoIS	***	OMD	***	***	***	1221 ali 1222 ali 1192	***	1221 ali 1192	***
625	češnja <sup>2</sup>		ekoIS	***	OMD	SAD_VABE; SAD_EKGN; SAD_MEHZ; SAD_POKT; GEN_SOR	***	***	1221 ali 1192	1221	1221 ali 1192	***

KMRS	Naziv	Podskupina	Skupina EK	Skupina EKSEME	OMD	KOPOP glavni posevek	KOPOP in PEP neprezimni posevek	KOPOP in PEP prezimni posevek	Raba GERK	Raba KOPOP	Raba EK	Skupina za kolobar
625	češnja		ekoTSA	***	OMD	KRA_VTSA; GEN_SOR	***	***	1222	1222	1222	***
043	črni koren		ekoZ	EKSEM- Z	OMD	***	***	***	1100 ali 1161 ali 1190	***	1100 ali 1161 ali 1190	***
656	črni ribez <sup>2</sup>		ekoIS	***	OMD	SAD_VABE; SAD_EKGN; SAD_MEHZ; SAD_POKT	***	***	1221 ali 1222 ali 1192	1221	1221 ali 1192	***
660	črni ribez x kosmulja <sup>2</sup>		ekoIS	***	OMD	SAD_VABE; SAD_EKGN; SAD_MEHZ; SAD_POKT	***	***	1221 ali 1222 ali 1192	1221	1221 ali 1192	***
207	detejla		ekoP	EKSEM- KR	OMD	POZ_KOL; POZ_NMIN; POZ_NIZI; POZ_FFSV; POZ_MEHZ; POZ_KONZ; VOD_FFSV; GEN_SOR; GEN_SEME	***	POZ_ZEL; POZ_KONZ; VOD_ZEL; GEN_SOR	1100 ali 1161	1100	1100 ali 1161	O
206	deteljno travne mešanice		ekoP	***	OMD	POZ_KOL; POZ_NMIN; POZ_NIZI; POZ_FFSV; POZ_MEHZ; POZ_KONZ; VOD_FFSV	***	POZ_ZEL; POZ_KONZ; VOD_ZEL	1100 ali 1161	1100	1100 ali 1161	O
675	dren <sup>2</sup>		ekoIS	***	OMD	SAD_VABE; SAD_EKGN; SAD_MEHZ; SAD_POKT	***	***	1221	1221	1221	***
675	dren		ekoTSA	***	OMD	KRA_VTSA	***	***	1222	1222	1222	***
702	drevesnice		ekoD	***	OMD	***	***	***	1180	***	1180	***



KMRS	Naziv	Podskupina	Skupina EK	Skupina EKSEME	OMD	KOPOP glavni posevek	KOPOP in neprezimni posevek	KOPOP in prezimni posevek	Raba GERK	Raba KOPOP	Raba EK	Skupina za kolobar
114	druge rastline za krmo na njivah		ekoP	EKSEM-KR	OMD	POZ_KOL; POZ_NMIN; POZ_NIZI; POZ_FFSV; POZ_MEHZ; POZ_KONZ; VOD_FFSV; GEN_SOR; GEN_SEME	GEN_SOR; POZ_KONZ	POZ_ZEL; POZ_KONZ; VOD_ZEL	1100 ali 1161	1100	1100 ali 1161	O
721	drugi hitro rastoči panjevci		***	***	OMD	***	***	***	1240	***	***	***
219	facelija		ekoP	EKSEM-KR	OMD	POZ_KOL; POZ_NMIN; POZ_NIZI; POZ_FFSV; POZ_MEHZ; POZ_KONZ; VOD_FFSV	POZ_NEP; VOD_NEP; POZ_POD; VOD_POD; POZ_KONZ;	***	1100 ali 1161	1100	1100 ali 1161	O
619	feioja		ekoIS	***	OMD	***	***	***	1221 ali 1222	***	1221	***
659	goji jagoda		ekoIS	***	OMD	***	***	***	1221 ali 1222 ali 1192	***	1221 ali 1192	***
044	grah		ekoZ	EKSEM-Z	OMD	POZ_KOL; POZ_NMIN; POZ_NIZI; POZ_FFSV; POZ_MEHZ; POZ_KONZ; VOD_FFSV	POZ_POD; POZ_KONZ; VOD_POD	***	1100 ali 1161 ali 1190	1100	1100 ali 1161 ali 1190	O
211	grahor		ekoP	EKSEM-P	OMD	POZ_KOL; POZ_NMIN; POZ_NIZI; POZ_FFSV; POZ_MEHZ; POZ_KONZ; VOD_FFSV	POZ_NEP; POZ_KONZ; VOD_NEP; POZ_POD; VOD_POD	***	1100 ali 1161	1100	1100 ali 1161	O

KMRS	Naziv	Podskupina	Skupina EK	Skupina EKSEME	OMD	KOPOP glavni posevek	KOPOP in neprezimni posevek	KOPOP in PEP prezimni posevek	Raba GERK	Raba KOPOP	Raba EK	Skupina za kolobar
615	granatno jabolko <sup>2</sup>		ekoIS	***	OMD	SAD_VABE; SAD_EKGN; SAD_MEHZ; SAD_POKT	***	***	1221	1221	1221	***
615	granatno jabolko		ekoTSA	***	OMD	KRA_VTSA	***	***	1222	1222	1222	***
110	grašica (jara)		ekoP	EKSEM- P	OMD	POZ_KOL; POZ_NMIN; POZ_NIZI; POZ_FFSV; POZ_MEHZ; POZ_KONZ; VOD_FFSV	POZ_NEP; POZ_KONZ; VOD_NEP; POZ_POD; VOD_POD	***	1100 ali 1161	1100	1100 ali 1161	O
810	grašica (ozimna)		ekoP	EKSEM- P	OMD	POZ_KOL; POZ_NMIN; POZ_NIZI; POZ_FFSV; POZ_MEHZ; VOD_FFSV	***	POZ_ZEL; POZ_KONZ; VOD_ZEL	1100 ali 1161	1100	1100 ali 1161	O
672	grenivka		ekoIS	***	OMD	***	***	***	1221 ali 1192	***	1221 ali 1192	***
672	grenivka		ekoTSA	***	OMD	KRA_VTSA	***	***	1222	1222	1222	***
720	hitro rastoči panjevec (vrba, topol)		***	***	OMD	***	***	***	1240	***	***	***
900	hmej <sup>1</sup>		ekoH	***	OMD	HML_POKT; HML_NMIN; HML_NIZI; HML_KOMP; HML_BIOV; GEN_SOR	***	***	1160	1160	1160	***
612	hruška <sup>2</sup>		ekoIS	***	OMD	SAD_VABE; SAD_EKGN; SAD_KONF; SAD_MEHZ; SAD_POKT;	***	***	1221 ali 1192	1221	1221 ali 1192	***

KMRS	Naziv	Podskupina	Skupina EK	Skupina EKSEME	OMD	KOPOP glavni posevek	KOPOP in neprezimni posevek	KOPOP in PEP prezimni posevek	Raba GERK	Raba KOPOP	Raba EK	Skupina za kolobar
612	hruška		ekoTSA	***	OMD	GEN_SOR KRA_VTSA; GEN_SOR	***	***	1222	1222	1222	***
222	inkarnatka		ekoP	EKSEM-KR	OMD	POZ_KOL; POZ_NMIN; POZ_NIZI; POZ_FFSV; POZ_MEHZ; POZ_KONZ; VOD_FFSV; GEN_SOR; GEN_SEME	***	POZ_ZEL; POZ_KONZ; VOD_ZEL; GEN_SOR	1100 ali 1161	1100	1100 ali 1161	O
611	jablana <sup>2</sup>		ekoIS	***	OMD	SAD_VABE; SAD_EKGN; SAD_KONF; SAD_MEHZ; SAD_POKT; GEN_SOR	***	***	1221 ali 1192	1221	1221 ali 1192	***
611	jablana		ekoTSA	***	OMD	KRA_VTSA; GEN_SOR	***	***	1222	1222	1222	***
651	jagoda		ekoZ	***	OMD	POZ_KOL; POZ_NMIN; POZ_FFSM; POZ_FFSV; POZ_MEHZ; POZ_KONZ; VOD_FFSV	***	***	1170 ali 1192	1170	1170 ali 1192	***
627	japonska nešplja		ekoIS	***	OMD	***	***	***	1221 ali 1222	***	1221	***
009	ječmen (jari)		ekoP	EKSEM-P	OMD	POZ_KOL; POZ_NMIN; POZ_NIZI; POZ_FFSV; POZ_MEHZ; POZ_KONZ;	***	***	1100 ali 1161	1100	1100 ali 1161	Ž

KMRS	Naziv	Podskupina	Skupina EK	Skupina EKSEME	OMD	KOPOP glavni posevek	KOPOP in neprezimni posevek	KOPOP in PEP prezimni posevek	Raba GERK	Raba KOPOP	Raba EK	Skupina za kolobar
809	ječmen (ozimni)		ekoP	EKSEM-P	OMD	VOD_FFSV; GEN_SOR	***	POZ_ZEL; POZ_KONZ; VOD_ZEL; GEN_SOR	1100 ali 1161	1100	1100 ali 1161	Ž
643	kaki <sup>2</sup>		ekoIS	***	OMD	SAD_VABE; SAD_EKGN; SAD_MEHZ; SAD_POKT	***	***	1221	1221	1221	***
643	kaki		ekoTSA	***	OMD	KRA_VTSA	***	***	1222	1222	1222	***
035	kamut (jari)		ekoP	EKSEM-P	OMD	POZ_KOL; POZ_NMIN; POZ_NIZI; POZ_FFSV; POZ_MEHZ; POZ_KONZ; VOD_FFSV	***	***	1100 ali 1161	1100	1100 ali 1161	Ž
835	kamut (ozimni)		ekoP	EKSEM-P	OMD	POZ_KOL; POZ_NMIN; POZ_NIZI; POZ_FFSV; POZ_MEHZ; VOD_FFSV	***	POZ_ZEL; POZ_KONZ; VOD_ZEL	1100 ali 1161	1100	1100 ali 1161	Ž
642	kivi <sup>2</sup>		ekoIS	***	OMD	SAD_VABE; SAD_EKGN; SAD_MEHZ; SAD_POKT	***	***	1221 ali 1222	1221	1221	***

KMRS	Naziv	Podskupina	Skupina EK	Skupina EKSEME	OMD	KOPOP glavni posevek	KOPOP in PEP neprezimni posevek	KOPOP in PEP prezimni posevek	Raba GERK	Raba KOPOP	Raba EK	Skupina za kolobar
027	konoplja		ekoP	EKSEM-P	OMD	POZ_KOL; POZ_NMIN; POZ_NIZI; POZ_FFSV; POZ_MEHZ; POZ_KONZ; VOD_FFSV	***	***	1100 ali 1161	1100	1100 ali 1161	O
006	koruza za silažo		ekoP	EKSEM-P	OMD	POZ_KOL; POZ_NMIN; POZ_NIZI; POZ_FFSV; POZ_MEHZ; POZ_KONZ; VOD_FFSV; GEN_SOR; GEN_SEME	***	***	1100 ali 1161	1100	1100 ali 1161	K
005	koruza za zrnje		ekoP	EKSEM-P	OMD	POZ_KOL; POZ_NMIN; POZ_NIZI; POZ_FFSV; POZ_MEHZ; POZ_KONZ; VOD_FFSV; GEN_SOR; GEN_SEME	***	***	1100 ali 1161	1100	1100 ali 1161	K
676	kosmulja <sup>2</sup>		ekoIS	***	OMD	SAD_VABE; SAD_EKGN; SAD_MEHZ; SAD_POKT	***	***	1221 ali 1222 ali 1192	1221	1221 ali 1192	***
644	kostanj <sup>2</sup>		ekoIS	***	OMD	SAD_VABE; SAD_EKGN; SAD_MEHZ; SAD_POKT	***	***	1221	1221	1221	***
644	kostanj		ekoTSA	***	OMD	KRA_VTSA	***	***	1222	1222	1222	***



KMRS	Naziv	Podskupina	Skupina EK	Skupina EKSEME	OMD	KOPOP glavni posevek	KOPOP in PEP neprezimni posevek	KOPOP in PEP prezimni posevek	Raba GERK	Raba KOPOP	Raba EK	Skupina za kolobar
112	krmna ogrščica (jara)		ekoP	EKSEM-KR	OMD	POZ_KOL; POZ_NMIN; POZ_NIZI; POZ_FFSV; POZ_MEHZ; POZ_KONZ; VOD_FFSV; GEN_SOR; GEN_SEME	POZ_POD; POZ_KONZ; VOD_POD; GEN_SOR	***	1100 ali 1161	1100	1100 ali 1161	O
812	krmna ogrščica (ozimna)		ekoP	EKSEM-KR	OMD	POZ_KOL; POZ_NMIN; POZ_NIZI; POZ_FFSV; POZ_MEHZ; VOD_FFSV; GEN_SOR; GEN_SEME	***	POZ_ZEL; POZ_KONZ; VOD_ZEL; GEN_SOR	1100 ali 1161	1100	1100 ali 1161	O
101	krmna pesa		ekoP	EKSEM-KR	OMD	POZ_KOL; POZ_NMIN; POZ_NIZI; POZ_FFSV; POZ_MEHZ; POZ_KONZ; VOD_FFSV	***	***	1100 ali 1161	1100	1100 ali 1161	O
102	krmna repa		ekoP	EKSEM-KR	OMD	POZ_KOL; POZ_NMIN; POZ_NIZI; POZ_FFSV; POZ_MEHZ; POZ_KONZ; VOD_FFSV	***	***	1100 ali 1161	1100	1100 ali 1161	O
104	krmna repica (jara)		ekoP	EKSEM-KR	OMD	POZ_KOL; POZ_NMIN; POZ_NIZI; POZ_FFSV; POZ_MEHZ; POZ_KONZ;	POZ_POD; POZ_KONZ; VOD_POD	***	1100 ali 1161	1100	1100 ali 1161	O

KMRS	Naziv	Podskupina	Skupina EK	Skupina EKSEME	OMD	KOPOP glavni posevek	KOPOP in PEP neprezimni posevek	KOPOP in PEP prezimni posevek	Raba GERK	Raba KOPOP	Raba EK	Skupina za kolobar
804	krmna repica (ozimna)		ekoP	EKSEM-KR	OMD	VOD_FFSV POZ_KOL; POZ_NMIN; POZ_NIZI; POZ_FFSV; POZ_MEHZ; VOD_FFSV	***	POZ_ZEL; POZ_KONZ; VOD_ZEL	1100 ali 1161	1100	1100 ali 1161	O
017	krmni bob		ekoP	EKSEM-KR	OMD	POZ_KOL; POZ_NMIN; POZ_NIZI; POZ_FFSV; POZ_MEHZ; POZ_KONZ; VOD_FFSV	POZ_POD; POZ_KONZ; VOD_POD	***	1100 ali 1161	1100	1100 ali 1161	O
033	krmni grah (jari)		ekoP	EKSEM-KR	OMD	POZ_KOL; POZ_NMIN; POZ_NIZI; POZ_FFSV; POZ_MEHZ; POZ_KONZ; VOD_FFSV	POZ_POD; POZ_KONZ; VOD_POD	***	1100 ali 1161	1100	1100 ali 1161	O
833	krmni grah (ozimni)		ekoP	EKSEM-KR	OMD	POZ_KOL; POZ_NMIN; POZ_NIZI; POZ_FFSV; POZ_MEHZ; VOD_FFSV	***	POZ_ZEL; POZ_KONZ; VOD_ZEL	1100 ali 1161	1100	1100 ali 1161	O
105	krmni ohrovt		ekoP	EKSEM-KR	OMD	POZ_KOL; POZ_NMIN; POZ_NIZI; POZ_FFSV; POZ_MEHZ; POZ_KONZ; VOD_FFSV	***	POZ_ZEL; POZ_KONZ; VOD_ZEL	1100 ali 1161	1100	1100 ali 1161	O

KMRS	Naziv	Podskupina	Skupina EK	Skupina EKSEME	OMD	KOPOP glavni posevek	KOPOP in PEP neprezimni posevek	KOPOP in PEP prezimni posevek	Raba GERK	Raba KOPOP	Raba EK	Skupina za kolobar
106	krmni radič		ekoP	EKSEM-KR	OMD	POZ_KOL; POZ_NMIN; POZ_NIZI; POZ_FFSV; POZ_MEHZ; POZ_KONZ; VOD_FFSV	***	***	1100 ali 1161	1100	1100 ali 1161	O
109	krmni sirek		ekoP	EKSEM-KR	OMD	POZ_KOL; POZ_NMIN; POZ_NIZI; POZ_FFSV; POZ_MEHZ; POZ_KONZ; VOD_FFSV	POZ_POD; POZ_KONZ; VOD_POD	***	1100 ali 1161	1100	1100 ali 1161	O
107	krmno korenje		ekoP	EKSEM-KR	OMD	POZ_KOL; POZ_NMIN; POZ_NIZI; POZ_FFSV; POZ_MEHZ; POZ_KONZ; VOD_FFSV	***	***	1100 ali 1161	1100	1100 ali 1161	O
020	krompir		ekoP	EKSEM-P	OMD	POZ_KOL; POZ_NMIN; POZ_NIZI; POZ_FFSV; POZ_FFSM; POZ_MEHZ; POZ_KONZ; VOD_FFSV; GEN_SOR; GEN_SOR	***	***	1100 ali 1161	1100	1100 ali 1161	O
613	kutina <sup>2</sup>		ekoIS	***	OMD	SAD_VABE; SAD_EKGN; SAD_MEHZ; SAD_POKT	***	***	1221	1221	1221	***
613	kutina		ekoTSA	***	OMD	KRA_VTSA	***	***	1222	1222	1222	***

KMRS	Naziv	Podskupina	Skupina EK	Skupina EKSEME	OMD	KOPOP glavni posevek	KOPOP in neprezimni posevek	KOPOP in PEP prezimni posevek	Raba GERK	Raba KOPOP	Raba EK	Skupina za kolobar
028	Ian		ekoP	EKSEM-P	OMD	POZ_KOL; POZ_NMIN; POZ_NIZI; POZ_FFSV; POZ_MEHZ; POZ_KONZ; VOD_FFSV	POZ_NEP; POZ_KONZ; VOD_NEP	***	1100 ali 1161	1100	1100 ali 1161	O
632	leska <sup>2</sup>		ekoIS	***	OMD	SAD_VABE; SAD_EKGN; SAD_MEHZ; SAD_POKT; GEN_SOR	***	***	1221	1221	1221	***
632	leska		ekoTSA	***	OMD	KRA_VTSA; GEN_SOR	***	***	1222	1222	1222	***
671	limonovec		ekoIS	***	OMD	***	***	***	1221 ali 1192	***	1221 ali 1192	***
671	limonovec		ekoTSA	***	OMD	KRA_VTSA	***	***	1222	1222	1222	***
040	lubenice		ekoZ	EKSEM-Z	OMD	POZ_KOL; POZ_NMIN; POZ_NIZI; POZ_FFSM; POZ_FFSV; POZ_MEHZ; POZ_KONZ; VOD_FFSV	POZ_NEP; POZ_KONZ; VOD_NEP	***	1100 ali 1161 ali 1190	1100	1100 ali 1161 ali 1190	O
208	Lucerna		ekoP	EKSEM-KR	OMD	POZ_KOL; POZ_NMIN; POZ_NIZI; POZ_FFSV; POZ_MEHZ; POZ_KONZ; VOD_FFSV; GEN_SOR; GEN_SEME	POZ_ZEL; POZ_KONZ; VOD_ZEL; GEN_SOR	POZ_ZEL; POZ_KONZ; VOD_ZEL; GEN_SOR	1100 ali 1161	1100	1100 ali 1161	O
653	malina <sup>2</sup>		ekoIS	***	OMD	SAD_VABE; SAD_EKGN;	***	***	1221 ali 1222 ali 1192	1221	1221 ali	***

KMRS	Naziv	Podskupina	Skupina EK	Skupina EKSEME	OMD	KOPOP glavni posevek	KOPOP in PEP neprezimni posevek	KOPOP in PEP prezimni posevek	Raba GERK	Raba KOPOP	Raba EK	Skupina za koloobar
674	mandarinovec		ekoIS	***	OMD	SAD_MEHZ; SAD_POKT ***	***	***	1221 ali 1192	***	1221 ali 1192	***
674	mandarinovec		ekoTSA	***	OMD	KRA_VTSA	***	***	1222	1222	1222	***
633	mandelj <sup>2</sup>		ekoIS	***	OMD	SAD_VABE; SAD_EKGN; SAD_MEHZ; SAD_POKT	***	***	1221	1221	1221	***
633	mandelj		ekoTSA	***	OMD	KRA_VTSA	***	***	1222	1222	1222	***
624	marelica <sup>2</sup>		ekoIS	***	OMD	SAD_VABE; SAD_EKGN; SAD_MEHZ; SAD_POKT; GEN_SOR	***	***	1221	1221	1221	***
624	marelica		ekoTSA	***	OMD	KRA_VTSA; GEN_SOR	***	***	1222	1222	1222	***
707	matičnjak		ekoD	***	OMD	***	***	***	1212	***	1212	***
041	melone oziroma dinje		ekoZ	EKSEM-Z	OMD	POZ_KOL; POZ_NMIN; POZ_NIZI; POZ_FFSM; POZ_FFSV; POZ_MEHZ; POZ_KONZ; VOD_FFSV	***	***	1100 ali 1161 ali 1190	1100	1100 ali 1161 ali 1190	O
405	mešana raba (zelenjadnice, poljščine, dišavnice, zdravilna zelišča)		ekoZ	***	OMD	POZ_KOL; POZ_NMIN; POZ_FFSM; POZ_FFSV; POZ_MEHZ; POZ_KONZ; VOD_FFSV	***	***	1100 ali 1161 ali 1190	1100	1100 ali 1161 ali 1190	O

KMRS	Naziv	Podskupina	Skupina EK	Skupina EKSEME	OMD	KOPOP glavni posevek	KOPOP in neprezimni posevek	KOPOP in PEP prezimni posevek	Raba GERK	Raba KOPOP	Raba EK	Skupina za kolobar
710	mešane rastline za rejo polžev		***	***	OMD	***	***	***	1150	***	***	***
699	mešane sadne vrste <sup>2</sup>		ekoIS	***	OMD	SAD_VABE; SAD_EKGN; SAD_MEHZ; SAD_POKT; GEN_SOR	***	***	1221 ali 1192	1221	1221 ali 1192	***
699	mešane sadne vrste		ekoTSA	***	OMD	KRA_VTSA; GEN_SOR	***	***	1222	1222	1222	***
409	mešane zelenjadnice pod 0,1 ha		ekoZ	***	OMD	***	***	***	1100 ali 1161 ali 1190	***	1100 ali 1161 ali 1190	***
506	mešanica rastlin - naknadni posevek		***	***	***	***	PEP	POZ_ZEL; VOD_ZEL, PEP	1100 ali 1161	1100	***	***
011	mešanice žit (jara)		ekoP	***	OMD	POZ_KOL; POZ_NMIN; POZ_NIZI; POZ_FFSV; POZ_MEHZ; POZ_KONZ; VOD_FFSV	***	***	1100 ali 1161	1100	1100 ali 1161	Ž
811	mešanice žit (ozimna)		ekoP	***	OMD	POZ_KOL; POZ_NMIN; POZ_NIZI; POZ_FFSV; POZ_MEHZ; VOD_FFSV	***	POZ_ZEL; POZ_KONZ; VOD_ZEL	1100 ali 1161	1100	1100 ali 1161	Ž
722	miskant		***	***	OMD	***	***	***	1180	***	***	***



KMRS	Naziv	Podskupina	Skupina EK	Skupina EKSEME	OMD	KOPOP glavni posevek	KOPOP in neprezimni posevek	KOPOP in prezimni posevek	Raba GERK	Raba KOPOP	Raba EK	Skupina za kolobar
046	motovilec		ekoZ	EKSEM-Z	OMD	POZ_KOL; POZ_NMIN; POZ_FFSV; POZ_MEHZ; POZ_KONZ; VOD_FFSV; GEN_SOR; GEN_SEME	***	POZ_ZEL; POZ_KONZ; VOD_ZEL; GEN_SOR	1100 ali 1161 ali 1190	1100	1100 ali 1161 ali 1190	O
658	murva <sup>2</sup>		ekoIS	***	OMD	SAD_VABE; SAD_EKGN; SAD_MEHZ; SAD_POKT	***	***	1221	1221	1221	***
658	murva		ekoTSA	***	OMD	KRA_VTSA	***	***	1222	1222	1222	***
661	namizno grozdje		ekoV	***	OMD	***	***	***	1221 ali 1222	***	1221 ali 1222	***
614	nashi <sup>2</sup>		ekoIS	***	OMD	SAD_VABE; SAD_EKGN; SAD_MEHZ; SAD_POKT	***	***	1221	1221	1221	***
614	nashi		ekoTSA	***	OMD	KRA_VTSA	***	***	1222	1222	1222	***
042	navadna buča		ekoZ	EKSEM-Z	OMD	POZ_KOL; POZ_NMIN; POZ_FFSV; POZ_MEHZ; POZ_KONZ; VOD_FFSV	***	***	1100 ali 1161 ali 1190	1100	1100 ali 1161 ali 1190	O
223	navadna nokota		ekoP	EKSEM-KR	OMD	POZ_KOL; POZ_NMIN; POZ_NIZI; POZ_FFSV; POZ_MEHZ; POZ_KONZ; VOD_FFSV	***	POZ_ZEL; POZ_KONZ; VOD_ZEL	1100 ali 1161	1100	1100 ali 1161	O

KMRS	Naziv	Podskupina	Skupina EK	Skupina EKSEME	OMD	KOPOP glavni posevek	KOPOP in PEP neprezimni posevek	KOPOP in PEP prezimni posevek	Raba GERK	Raba KOPOP	Raba EK	Skupina za koloobar
622	nektarina <sup>2</sup>		ekoIS	***	OMD	SAD_VABE; SAD_EKGN; SAD_KONF; SAD_MEHZ; SAD_POKT	***	***	1221	1221	1221	***
622	nektarina		ekoTSA	***	OMD	KRA_VTSA	***	***	1222	1222	1222	***
616	nešplja <sup>2</sup>		ekoIS	***	OMD	SAD_VABE; SAD_EKGN; SAD_MEHZ; SAD_POKT	***	***	1221	1221	1221	***
616	nešplja		ekoTSA	***	OMD	KRA_VTSA	***	***	1222	1222	1222	***
000	ni v uporabi		***	***	***	***	***	***	1100, 1160, 1161, 1170, 1180, 1190, 1192, 1211, 1212, 1222, 1221, 1230, 1240, 1300, 1320, 1150, 1610	***	***	***
404	njivska zelišča		ekoZ	EKSEM- Z	OMD	POZ_KOL; POZ_NMIN; POZ_NIZI; POZ_FFSM; POZ_FFSV; POZ_MEHZ; POZ_KONZ; VOD_FFSV	***	***	1100 ali 1161 ali 1190	1100	1100 ali 1161 ali 1190	O
735	okrasne rastline		***	***	OMD	***	***	***	1100 ali 1161 ali 1190	***	***	***
800	olja <sup>2</sup>		ekoIS	***	OMD	SAD_VABE; SAD_EKGN; SAD_MEHZ; SAD_POKT; GEN_SOR	***	***	1230	1230	1230	***

KMRS	Naziv	Podskupina	Skupina EK	Skupina EKSEME	OMD	KOPOP glavni posevek	KOPOP in PEP neprezimni posevek	KOPOP in PEP prezimni posevek	Raba GERK	Raba KOPOP	Raba EK	Skupina za kolobar
013	olja buča		ekoP	EKSEM-P	OMD	POZ_KOL; POZ_NMIN; POZ_NIZI; POZ_FFSV; POZ_MEHZ; POZ_KONZ; VOD_FFSV; GEN_SOR; GEN_SEME	***	***	1100 ali 1161	1100	1100 ali 1161	O
014	olja ogrščica (jara)		ekoP	EKSEM-P	OMD	POZ_KOL; POZ_NMIN; POZ_NIZI; POZ_FFSV; POZ_MEHZ; POZ_KONZ; VOD_FFSV	POZ_NEP; POZ_KONZ; VOD_NEP; POZ_POD; VOD_POD	***	1100 ali 1161	1100	1100 ali 1161	O
814	olja ogrščica (ozimna)		ekoP	EKSEM-P	OMD	POZ_KOL; POZ_NMIN; POZ_NIZI; POZ_FFSV; POZ_MEHZ; VOD_FFSV	***	POZ_ZEL; POZ_KONZ; VOD_ZEL	1100 ali 1161	1100	1100 ali 1161	O
113	olja redkev		ekoP	EKSEM-KR	OMD	POZ_KOL; POZ_NMIN; POZ_NIZI; POZ_FFSV; POZ_MEHZ; POZ_KONZ; VOD_FFSV	POZ_POD; POZ_KONZ; VOD_POD	***	1100 ali 1161	1100	1100 ali 1161	O
103	olja repica		ekoP	EKSEM-P	OMD	POZ_KOL; POZ_NMIN; POZ_FFSV; POZ_MEHZ; POZ_KONZ; VOD_FFSV	POZ_NEP; POZ_KONZ; VOD_NEP; POZ_POD; VOD_POD	***	1100 ali 1161	1100	1100 ali 1161	O

KMRS	Naziv	Podskupina	Skupina EK	Skupina EKSEME	OMD	KOPOP glavni posevek	KOPOP in neprezimni posevek	KOPOP in PEP prezimni posevek	Raba GERK	Raba KOPOP	Raba EK	Skupina za kolobar
631	oreh <sup>2</sup>		ekoIS	***	OMD	SAD_VABE; SAD_EKGN; SAD_MEHZ; SAD_POKT; GEN_SOR	***	***	1221	1221	1221	***
631	oreh		ekoTSA	***	OMD	KRA_VTSA; GEN_SOR	***	***	1222	1222	1222	***
698	oreh in kostanj <sup>2</sup>		ekoIS	***	OMD	SAD_VABE; SAD_EKGN; SAD_MEHZ; SAD_POKT	***	***	1221	1221	1221 ali 1192	***
698	oreh in kostanj		ekoTSA	***	OMD	KRA_VTSA	***	***	1222	1222	1222	***
008	oves (jari)		ekoP	EKSEM-P	OMD	POZ_KOL; POZ_NMIN; POZ_NIZI; POZ_FFSV; POZ_MEHZ; POZ_KONZ; VOD_FFSV	POZ_POD; POZ_KONZ; VOD_POD	***	1100 ali 1161	1100	1100 ali 1161	Ž
808	oves (ozimni)		ekoP	EKSEM-P	OMD	POZ_KOL; POZ_NMIN; POZ_NIZI; POZ_FFSV; POZ_MEHZ; VOD_FFSV	***	POZ_ZEL; POZ_KONZ; VOD_ZEL	1100 ali 1161	1100	1100 ali 1161	Ž
221	perzijska detelja		ekoP	EKSEM-KR	OMD	POZ_KOL; POZ_NMIN; POZ_NIZI; POZ_FFSV; POZ_MEHZ; POZ_KONZ; VOD_FFSV	POZ_NEP; POZ_KONZ; VOD_NEP; POZ_POD; VOD_POD	***	1100 ali 1161	1100	1100 ali 1161	O
003	pira (jara)		ekoP	EKSEM-P	OMD	POZ_KOL; POZ_NMIN; POZ_NIZI; POZ_FFSV;	***	***	1100 ali 1161	1100	1100 ali 1161	Ž

KMRS	Naziv	Podskupina	Skupina EK	Skupina EKSEME	OMD	KOPOP glavni posevek	KOPOP in PEP neprezimni posevek	KOPOP in PEP prezimni posevek	Raba GERK	Raba KOPOP	Raba EK	Skupina za kolobar
803	pira (ozimna)		ekoP	EKSEM-P	OMD	POZ_MEHZ; POZ_KONZ; VOD_FFSV	***	POZ_ZEL; POZ_KONZ; VOD_ZEL	1100 ali 1161	1100	1100 ali 1161	Ž
108	podzemna koleraba		ekoP	EKSEM-KR	OMD	POZ_KOL; POZ_NMIN; POZ_NIZI; POZ_FFSV; POZ_FFSM; POZ_MEHZ; POZ_KONZ; VOD_FFSV; GEN_SOR; GEN_SEME	GEN_SOR; POZ_KONZ	***	1100 ali 1161	1100	1100 ali 1161	O
673	pomarančevcevec		ekoIS	***	OMD	***	***	***	1221 ali 1192	***	1221 ali 1192	***
673	pomarančevcevec		ekoTSA	***	OMD	KRA_VTSA	***	***	1222	1222	1222	***
777	površina v odstopu		***	***	***	***	***	***	1100, 1160, 1161, 1170, 1180, 1190, 1192, 1211, 1212, 1222, 1221, 1230, 1240, 1300, 1320, 1150, 1610	***	***	***
026	praha		***	***	OMD	***	***	***	1100 ali 1161	***	***	***

KMRS	Naziv	Podskupina	Skupina EK	Skupina EKSEME	OMD	KOPOP glavni posevek	KOPOP in neprezimni posevek	KOPOP in PEP prezimni posevek	Raba GERK	Raba KOPOP	Raba EK	Skupina za kolobar
026	praha		***	***	***	***	***	***	1610	***	***	***
010	proso		ekoP	EKSEM-P	OMD	POZ_KOL; POZ_NMIN; POZ_NIZI; POZ_FFSV; POZ_MEHZ; POZ_KONZ; VOD_FFSV; GEN_SOR; GEN_SEME	POZ_POD; POZ_KONZ; VOD_POD; GEN_SOR	***	1100 ali 1161	1100	1100 ali 1161	Ž
001	pšenica (jara)		ekoP	EKSEM-P	OMD	POZ_KOL; POZ_NMIN; POZ_NIZI; POZ_FFSV; POZ_MEHZ; POZ_KONZ; VOD_FFSV; GEN_SOR; GEN_SEME	***	***	1100 ali 1161	1100	1100 ali 1161	Ž
801	pšenica (ozimna)		ekoP	EKSEM-P	OMD	POZ_KOL; POZ_NMIN; POZ_NIZI; POZ_FFSV; POZ_MEHZ; VOD_FFSV; GEN_SOR; GEN_SEME	***	POZ_ZEL; POZ_KONZ; VOD_ZEL; GEN_SOR	1100 ali 1161	1100	1100 ali 1161	Ž
734	rabarbara		ekoZ	EKSEM-Z	OMD	***	***	***	1180	***	1180	***
047	radič		ekoZ	EKSEM-Z	OMD	POZ_KOL; POZ_NMIN; POZ_FFSV; POZ_MEHZ; POZ_KONZ; VOD_FFSV;	***	POZ_ZEL; POZ_KONZ; VOD_ZEL; GEN_SOR	1100 ali 1161 ali 1190	1100	1100 ali 1161 ali 1190	O



KMRS	Naziv	Podskupina	Skupina EK	Skupina EKSEME	OMD	KOPOP glavni posevek	KOPOP in PEP neprezimni posevek	KOPOP in PEP prezimni posevek	Raba GERK	Raba KOPOP	Raba EK	Skupina za kolobar
649	rakitovec		ekoIS	***	OMD	GEN_SOR; GEN_SEME	***	***	1221	***	1221	***
649	rakitovec		ekoTSA	***	OMD	KRA_VTSA	***	***	1222	1222	1222	***
655	rdeči ribez <sup>2</sup>		ekoIS	***	OMD	SAD_VABE; SAD_EKGN; SAD_MEHZ; SAD_POKT	***	***	1221 ali 1222 ali 1192	1221	1221 ali 1192	***
036	riček		ekoP	EKSEM- P	OMD	POZ_KOL; POZ_NMIN; POZ_NIZI; POZ_FFSV; POZ_MEHZ; POZ_KONZ; VOD_FFSV; GEN_SOR; GEN_SEME	***	***	1100 ali 1161	1100	1100 ali 1161	O
034	rjava indijska gorčica		ekoP	EKSEM- P	OMD	POZ_KOL; POZ_NMIN; POZ_NIZI; POZ_FFSV; POZ_MEHZ; POZ_KONZ; VOD_FFSV	POZ_NEP; POZ_KONZ; VOD_NEP; POZ_POD; VOD_POD	***	1100 ali 1161	1100	1100 ali 1161	O
654	robida <sup>2</sup>		ekoIS	***	OMD	SAD_VABE; SAD_EKGN; SAD_MEHZ; SAD_POKT	***	***	1221 ali 1222 ali 1192	1221	1221 ali 1192	***
662	robida x malina <sup>2</sup>		ekoIS	***	OMD	SAD_VABE; SAD_EKGN; SAD_MEHZ; SAD_POKT	***	***	1221 ali 1222 ali 1192	1221	1221 ali 1192	***

KMRS	Naziv	Podskupina	Skupina EK	Skupina EKSEME	OMD	KOPOP glavni posevek	KOPOP in PEP neprezimni posevek	KOPOP in PEP prezimni posevek	Raba GERK	Raba KOPOP	Raba EK	Skupina za kolobar
048	rukola		ekoZ	EKSEM-Z	OMD	POZ_KOL; POZ_NMIN; POZ_FFSM; POZ_FFSV; POZ_MEHZ; POZ_KONZ; VOD_FFSV	***	POZ_ZEL; POZ_KONZ; VOD_ZEL	1100 ali 1161 ali 1190	1100	1100 ali 1161 ali 1190	O
002	rž (jara)		ekoP	EKSEM-P	OMD	POZ_KOL; POZ_NMIN; POZ_NIZI; POZ_FFSV; POZ_MEHZ; POZ_KONZ; VOD_FFSV	***	***	1100 ali 1161	1100	1100 ali 1161	Ž
802	rž (ozimna)		ekoP	EKSEM-P	OMD	POZ_KOL; POZ_NMIN; POZ_NIZI; POZ_FFSV; POZ_MEHZ; VOD_FFSV	***	POZ_ZEL; POZ_KONZ; VOD_ZEL	1100 ali 1161	1100	1100 ali 1161	Ž
678	sibirski borovnica		ekoS	***	OMD	***	***	***	1221 ali 1222 ali 1192	***	1221 ali 1192	***
024	sirek		ekoP	EKSEM-P	OMD	POZ_KOL; POZ_NMIN; POZ_NIZI; POZ_FFSV; POZ_MEHZ; POZ_KONZ; VOD_FFSV	POZ_POD; POZ_KONZ; VOD_POD	***	1100 ali 1161	1100	1100 ali 1161	Ž
737	sivka		ekoZ	EKSEM-Z	OMD	***	***	***	1180	***	1180	***
677	skorš <sup>2</sup>		ekoS	***	OMD	SAD_VABE; SAD_EKGN; SAD_MEHZ; SAD_POKT	***	***	1221	1221	1221	***
677	skorš		ekoTSA	***	OMD	KRA_VTSA	***	***	1222	1222	1222	***

KMRS	Naziv	Podskupina	Skupina EK	Skupina EKSEME	OMD	KOPOP glavni posevek	KOPOP in PEP neprezimni posevek	KOPOP in PEP prezimni posevek	Raba GERK	Raba KOPOP	Raba EK	Skupina za koloobar
049	sladka koruza		ekoZ	EKSEM-Z	OMD	POZ_KOL; POZ_NMIN; POZ_NIZI; POZ_FFSV; POZ_MEHZ; POZ_KONZ; VOD_FFSV	***	***	1100 ali 1161 ali 1190	1100	1100 ali 1161 ali 1190	K
019	sladkorna pesa		ekoP	EKSEM-P	OMD	POZ_KOL; POZ_NMIN; POZ_NIZI; POZ_FFSV; POZ_MEHZ; POZ_KONZ; VOD_FFSV	***	***	1100 ali 1161	1100	1100 ali 1161	O
623	sliva/češplja <sup>2</sup>		ekoIS	***	OMD	SAD_VABE; SAD_EKGN; SAD_KONF; SAD_MEHZ; SAD_POKT; GEN_SOR	***	***	1221	1221	1221	***
623	sliva/češplja		ekoTSA	***	OMD	KRA_VTSA; GEN_SOR	***	***	1222	1222	1222	***
647	smokva (figa) <sup>2</sup>		ekoIS	***	OMD	SAD_VABE; SAD_EKGN; SAD_MEHZ; SAD_POKT; GEN_SOR	***	***	1221 ali 1192	1221	1221 ali 1192	***
647	smokva (figa)		ekoTSA	***	OMD	KRA_VTSA; GEN_SOR	***	***	1222	1222	1222	***
030	soja		ekoP	EKSEM-P	OMD	POZ_KOL; POZ_NMIN; POZ_NIZI; POZ_FFSV; POZ_MEHZ; POZ_KONZ; VOD_FFSV	POZ_POD; POZ_KONZ; VOD_POD	***	1100 ali 1161	1100	1100 ali 1161	O

KMRS	Naziv	Podskupina	Skupina EK	Skupina EKSEME	OMD	KOPOP glavni posevek	KOPOP in neprezimni posevek	KOPOP in PEP prezimni posevek	Raba GERK	Raba KOPOP	Raba EK	Skupina za kolobar
012	sončnice		ekoP	EKSEM-P	OMD	POZ_KOL; POZ_NMIN; POZ_NIZI; POZ_FFSV; POZ_MEHZ; POZ_KONZ; VOD_FFSV	POZ_NEP; POZ_KONZ; VOD_NEP; POZ_POD; VOD_POD	***	1100 ali 1161	1100	1100 ali 1161	O
021	soščica (jara)		ekoP	EKSEM-P	OMD	POZ_KOL; POZ_NMIN; POZ_NIZI; POZ_FFSV; POZ_MEHZ; POZ_KONZ; VOD_FFSV	***	***	1100 ali 1161	1100	1100 ali 1161	Ž
821	soščica (ozimna)		ekoP	EKSEM-P	OMD	POZ_KOL; POZ_NMIN; POZ_NIZI; POZ_FFSV; POZ_MEHZ; VOD_FFSV	***	POZ_ZEL; POZ_KONZ; VOD_ZEL	1100 ali 1161	1100	1100 ali 1161	Ž
116	sudanska trava		ekoP	EKSEM-KR	OMD	POZ_KOL; POZ_NMIN; POZ_NIZI; POZ_FFSV; POZ_MEHZ; POZ_KONZ; VOD_FFSV	POZ_POD; POZ_KONZ; VOD_POD;	***	1100 ali 1161	1100	1100 ali 1161	O
680	šipek		ekoIS	***	OMD	***	***	***	1221 ali 1192	***	1221 ali 1192	***
680	šipek		ekoTSA	***	OMD	KRA_VTSA	***	***	1222	1222	1222	***
703	šparglji		ekoZ	EKSEM-Z	OMD	***	***	***	1180	***	1180	***
333	tehnično ali drugo sredstvo		***	***	***	***	***	***	1100, 1160, 1161, 1170, 1180, 1190, 1192, 1211,	***	***	***

KMRS	Naziv	Podskupina	Skupina EK	Skupina EKSEME	OMD	KOPOP glavni posevek	KOPOP in neprezimni posevek	KOPOP in PEP prezimni posevek	Raba GERK	Raba KOPOP	Raba EK	Skupina za kolobar
723	tobakovec		***	***	OMD	***	***	***	1100 ali 1161	***	***	***
204	trajno travinje		ekoTT	***	OMD	TRZ_I_NPAS; TRZ_I_NIZI; TRZ_I_MRVA; TRZ_I_OSIL; TRZ_II_OSIL; TRZ_II_NPAS; TRZ_II_NIZI; HAB_KOS; HAB_ORGG; HAB_MRVA; HAB_NPAS; MET_KOS; MET_NPAS; MET_MRVA; VTR_KOS; VTR_NPAS; STE_KOS; STE_NPAS; KRA_S50; KRA_GRB; KRA_OGRM; KRA_VARPP; KRA_VARPA KRA_OGRM; KRA_VARPP; KRA_VARPA; KRA_CRED; KRA_PAST	***	***	1300	1300	1300	***
204	trajno travinje		ekoTT	***	OMD		***	***	1320	1320	1320	***

KMRS	Naziv	Podskupina	Skupina EK	Skupina EKSEME	OMD	KOPOP glavni posevek	KOPOP in PEP neprezimni posevek	KOPOP in PEP prezimni posevek	Raba GERK	Raba KOPOP	Raba EK	Skupina za kolobar
505	trava – podsevek		***	***	***	***	PEP	POZ_ZEL; POZ_KONZ; VOD_ZEL, PEP	1100 ali 1161	1100	***	***
201	trave		ekoP		OMD	POZ_KOL; POZ_NMIN; POZ_NIZI; POZ_FFSV; POZ_MEHZ; POZ_KONZ; VOD_FFSV; GEN_SOR	***	POZ_ZEL; POZ_KONZ; VOD_ZEL; GEN_SOR	1100 ali 1161	1100	1100 ali 1161	T
202	travna ruša (travni tepih)		***	***	OMD	***	***	***	1100	***	1100	***
203	travno deteljne mešanice		ekoP	***	OMD	POZ_KOL; POZ_NMIN; POZ_NIZI; POZ_FFSV; POZ_MEHZ; POZ_KONZ; VOD_FFSV	POZ_POD; POZ_KONZ; VOD_POD	POZ_ZEL; POZ_KONZ; VOD_ZEL	1100 ali 1161	1100	1100 ali 1161	T
025	trda pšenica (jara)		ekoP	EKSEM-P	OMD	POZ_KOL; POZ_NMIN; POZ_NIZI; POZ_FFSV; POZ_MEHZ; POZ_KONZ; VOD_FFSV	***	***	1100 ali 1161	1100	1100 ali 1161	Ž
825	trda pšenica (ozimna)		ekoP	EKSEM-P	OMD	POZ_KOL; POZ_NMIN; POZ_NIZI; POZ_FFSV; POZ_MEHZ; VOD_FFSV	***	POZ_ZEL; POZ_KONZ; VOD_ZEL	1100 ali 1161	1100	1100 ali 1161	Ž



KMRS	Naziv	Podskupina	Skupina EK	Skupina EKSEME	OMD	KOPOP glavni posevek	KOPOP in PEP neprezimni posevek	KOPOP in PEP prezimni posevek	Raba GERK	Raba KOPOP	Raba EK	Skupina za koloobar
007	tritikala (jara)		ekoP	EKSEM-P	OMD	POZ_KOL; POZ_NMIN; POZ_NIZI; POZ_FFSV; POZ_MEHZ; POZ_KONZ; VOD_FFSV	***	***	1100 ali 1161	1100	1100 ali 1161	Ž
807	tritikala (ozimna)		ekoP	EKSEM-P	OMD	POZ_KOL; POZ_NMIN; POZ_NIZI; POZ_FFSV; POZ_MEHZ; VOD_FFSV	***	POZ_ZEL; POZ_KONZ; VOD_ZEL	1100 ali 1161	1100	1100 ali 1161	Ž
704	trsnice		ekoD	***	OMD	***	***	***	1180	***	1180	***
706	trta za drugo rabo, ki ni vino ali namizno grozdje		ekoV	***	OMD	***	***	***	1240	***	1240	***
029	ukorenišče hmeljnih sadik		ekoD	***	OMD	***	***	***	1100 ali 1161	***	1100 ali 1161	***
100	vinska trta <sup>3,4</sup>		ekoV	***	OMD	VIN_VABE; VIN_EKGN; VIN_MEHZ; VIN_POKT; VIN_MEDV; VIN_INSK; GEN_SOR	***	***	1211	1211	1211	***
626	višnja <sup>2</sup>		ekoIS	***	OMD	SAD_VABE; SAD_EKGN; SAD_MEHZ; SAD_POKT; GEN_SOR	***	***	1221	1221	1221	***
626	višnja		ekoTSA	***	OMD	KRA_VTSA; GEN_SOR	***	***	1222	1222	1222	***

KMRS	Naziv	Podskupina	Skupina EK	Skupina EKSEME	OMD	KOPOP glavni posevek	KOPOP in neprezimni posevek	KOPOP in PEP prezimni posevek	Raba GERK	Raba KOPOP	Raba EK	Skupina za kolobar
210	volčji bob		ekoP	EKSEM-KR	OMD	POZ_KOL; POZ_NMIN; POZ_NIZI; POZ_FFSV; POZ_MEHZ; POZ_KONZ; VOD_FFSV	POZ_POD; POZ_KONZ; VOD_POD	***	1100 ali 1161	1100	1100 ali 1161	O
031	vrtni mak (jari)		ekoP	EKSEM-P	OMD	POZ_KOL; POZ_NMIN; POZ_FFSV; POZ_MEHZ; POZ_KONZ; VOD_FFSV	***	***	1100 ali 1161	1100	1100 ali 1161	O
831	vrtni mak (ozimni)		ekoP	EKSEM-P	OMD	POZ_KOL; POZ_NMIN; POZ_FFSV; POZ_MEHZ; VOD_FFSV	***	POZ_ZEL; POZ_KONZ; VOD_ZEL	1100 ali 1161	1100	1100 ali 1161	O
736	vrtnice		***	***	OMD	***	***	***	1180	***	***	***
402	zelenjavnice		ekoZ	EKSEM-Z	OMD	POZ_KOL; POZ_NMIN; POZ_FFSM; POZ_FFSV; POZ_MEHZ; POZ_KONZ; VOD_FFSV; GEN_SOR; GEN_SEME	***	***	1100 ali 1161 ali 1190	1100	1100 ali 1161 ali 1190	***
618	žičula <sup>2</sup>		ekoIS	***	OMD	SAD_VABE; SAD_EKGN; SAD_MEHZ; SAD_POKT	***	***	1221	1221	1221	***
618	žičula		ekoTSA	***	OMD	KRA_VTSA	***	***	1222	1222	1222	***
200	trave za pridelavo semena		ekoP	EKSEM-KR	OMD	POZ_KOL; POZ_NMIN; POZ_FFSV; POZ_MEHZ;	***	POZ_ZEL; POZ_KONZ; VOD_ZEL	1100 ali 1161	1100	1100 ali 1161	T

KMRS	Naziv	Podskupina EK	Skupina EK	Skupina EKSEME	OMD	KOPOP glavni posevek	KOPOP in neprezimni posevek	KOPOP in PEP prezimni posevek	Raba GERK	Raba KOPOP	Raba EK	Skupina za kolobar
1	Kmetijske rastline upravičene za plačilo obvezne zahteve HML_POKT so: ajda, aleksandrijska detelja, bar, bela gorjušica, bob, facelija, grah, grahor, grašica (ozimna, jara), inkarnatka, kamut (ozimni, jari), krmna ogrščica (ozimna, jara), krmna repa, krmna repica (ozimna, jara), krmni bob, krmni grah (ozimni, jari), krmni ohrovt, mešanica žit (ozimna), navadna nokota, oljna ogrščica (ozimna, jara), oljna redkev, rjava indijska gorčica, rž (ozimna, jara), serek, sončnice, soržica (ozimna), volčji bob (ne mnogolistni volčji bob).					POZ_KONZ; VOD_FFSV; GEN_SEME						
2	Rastline upravičene za plačilo izbirne zahteve SAD_POKT so: ajda, aleksandrijska detelja, bela gorjušica, bob, detelja, deteljno travne mešanice, facelija, grah, grahor, grašica (jara, ozimna), inkarnatka, ječmen (jari, ozimni), kamut (jari, ozimni), krmna ogrščica (jara, ozimna), krmna repica (ozimna, jara), krmni grah (jari, ozimni), lucerna, mešanica rastlin – naknadni posevek, mešanica žit (jara, ozimna), navadna nokota, oljna ogrščica (jara, ozimna), oljna redkev, oljna repica, oves (jari, ozimni), perzijska detelja, pira (jara, ozimna), pšenica (jara, ozimna), rjava indijska gorčica, trda pšenica (ozimna, jara), rž (ozimna, jara), soja, sončnice, soržica (jara, ozimna), trave, travno deteljne mešanice, tritikala (jara, ozimna), sudanska trava, volčji bob (ne mnogolistni volčji bob).											
3	Rastline upravičene za plačilo izbirne zahteve VIN_POKT so: ajda, aleksandrijska detelja, bela gorjušica, bob, detelja, deteljno travne mešanice, facelija, grah, grahor, grašica (jara, ozimna), inkarnatka, ječmen (jari, ozimni), kamut (jari, ozimni), krmna ogrščica (jara, ozimna), krmna repica (ozimna, jara), krmni grah (jari, ozimni), lucerna, mešanica rastlin – naknadni posevek, mešanica žit (jara, ozimna), navadna nokota, oljna ogrščica (jara, ozimna), oljna redkev, oljna repica, oves (jari, ozimni), perzijska detelja, pira (jara, ozimna), pšenica (jara, ozimna), rjava indijska gorčica, trda pšenica (ozimna, jara), rž (ozimna, jara), soja, sončnice, soržica (jara, ozimna), trave, travno deteljne mešanice, tritikala (jara, ozimna), sudanska trava, volčji bob (ne mnogolistni volčji bob).											
4	Rastline upravičene za plačilo izbirne zahteve VIN_MEDV so: grašica (ozimna), ječmen (ozimni), kamut (ozimni), krmna ogrščica (ozimna), krmna repica (ozimna), krmni grah (ozimni), mešanica žit (ozimna), oljna ogrščica (ozimna), oljna repica, oves (ozimni), pira (ozimna), pšenica (ozimna), rž (ozimna), trda pšenica (ozimna), tritikala (ozimna), soržica (ozimna).											

**Legenda za skupino EK**

ekoTT	plačilo za trajno travinje
ekoP	plačilo za poljščine in njive
ekoZ	plačilo za zelenjadnice
ekoS	plačilo za intenzivne sadovnjake in oljčnike
ekoTSA	plačilo za travniške sadovnjake
ekoV	plačilo za vinograde
ekoH	plačilo za hmeljišča
ekoD	plačilo za drevesnice

**Legenda za skupino EKSEM**

EKSEM-P	semenski material poljščin
EKSEM-KR	semenski material krmnih rastlin
EKSEM-Z	semenski material zelenjadnic

**Legenda za kolobar**

Ž	žito
K	koruza
O	ostalo
T	trave in travno deteljne mešanice

**Ukrep KOPOP****Operacija Poljedelstvo in zelenjadarstvo**

## Obvezni zahtevi:

- POZ\_KOL: Petletni kolobar
- POZ\_NMIN: Nmin analiza

## Izbirne zahteve:

- POZ\_NIZI: Gnojenje z organskimi gnojili z nizkimi izpusti v zrak
- POZ\_POD: Setev rastlin za podor (zeleno gnojenje)
- POZ\_FFSM: Uporaba protiinsektnih mrež
- POZ\_FFSV: Uporaba samo fitofarmaceutskih sredstev, ki so dovoljena na najožjih vodovarstvenih območjih
- POZ\_MEHZ: Uporaba zastirk ali mehansko zatiranje plevelov
- POZ\_KONZ: Konzervirajoča obdelava tal
- POZ\_ZEL: Ozelenitev njivskih površin
- POZ\_NEP: Neprezimni medonosni posevki

**Operacija Hmeljarstvo**

## Obvezni zahtevi:

- HML\_POKT: Pokritost tal v medvrstnem prostoru
- HML\_NMIN: Nmin analiza

## Izbirne zahteve:

- HML\_NIZI: Gnojenje z organskimi gnojili z nizkimi izpusti v zrak
- HML\_KOMP: Kompostiranje rastlinskih odpadkov po obiranju hmelja
- HML\_BIOV: Uporaba biorazgradljivih vrvic

**Operacija Sadjarstvo**

## Obvezna zahteva:

- SAD\_VABE: Uporaba feromonskih in lepiljih vab za potrebe spremljanja škodljivih organizmov

## Izbirne zahteve:

- SAD\_EKGN: Gnojenje samo z gnojili, ki so dovoljena v ekološki pridelavi
- SAD\_KONF: Uporaba metode konfuzije in dezorientacije
- SAD\_MEHZ: Mehansko zatiranje plevelov (pod drevesi)
- SAD\_POKT: Pokritost tal v medvrstnem prostoru z negovano ledino

### Operacija Vinogradništvo

#### Obvezna zahteva:

- VIN\_VABE: Uporaba feromonskih in lepiljivih vab za potrebe spremljanja škodljivih organizmov

#### Izbirne zahteve:

- VIN\_EKGN: Gnojenje samo z gnojili, ki so dovoljena v ekološki pridelavi
- VIN\_MEHZ: Mehansko zatiranje plevelov (pod drevesi)
- VIN\_INSK: Opustitev uporabe insekticidov
- VIN\_POKT: Pokritost tal v medvrstnem prostoru z negovano ledino
- VIN\_MEDV: Pokritost tal čez zimo v vinogradih, kjer medvrstni prostor ni pokrit z negovano ledino

### Operacija Trajno travinje I

#### Obvezna zahteva:

- TRZ\_I\_NPAS: Za GERK-e, ki so večji od 1 ha, v tekočem letu na travniku površina strnjene nepokošenega pasu, ki se pokosi naslednje leto, znaša 5 do 10 % površine travnika

#### Izbirne zahteve:

- TRZ\_I\_NIZI: Gnojenje z organskimi gnojili z nizkimi izpusti v zrak
- TRZ\_I\_MRVA: Spravilo mrve s travinja
- TRZ\_I\_OSIL: Opustitev silaže

### Operacija Trajno travinje II

#### Obvezna zahteva:

- TRZ\_II\_OSIL: Opustitev silaže

#### Izbirni zahteve:

- TRZ\_II\_NPAS: Za GERK-e, ki so večji od 1 ha, v tekočem letu na travniku površina strnjene nepokošenega pasu, ki se pokosi naslednje leto, znaša 5 do 10 % površine travnika
- TRZ\_II\_NIZI: Gnojenje z organskimi gnojili z nizkimi izpusti v zrak

### Operacija Posebni traviščni habitati

#### Obvezni zahteve:

- HAB\_KOS: Košnja/paša ni dovoljena do 30. junija
- HAB\_ORGG: Gnojenje samo z organskimi gnojili v omejeni količini

Izbirni zahtevi:

- HAB\_MRVA: Spravilo mrve s travinja
- HAB\_NPAS: Za GERK-e, velikosti najmanj 0,3 ha, v tekočem letu na travniku površina nepokošenega pasu, ki se pokosi naslednje leto, znaša 5 do 10 % površine travnika

#### **Operacija Traviščni habitati metuljev**

Obvezni zahtevi:

- MET\_KOS: Košnja/paša ni dovoljena med 15. junijem. in 15. septembrom
- MET\_NPAS: Za GERK-e, velikosti najmanj 0,3 ha, v tekočem letu na travniku površina strnjenege nepokošenega pasu, ki se pokosi naslednje leto, znaša 5 do 10 % površine travnika

Izbirna zahteva:

- MET\_MRVA: Spravilo mrve s travinja

#### **Operacija Habitati ptic vlažnih ekstenzivnih travnikov**

Obvezna zahteva:

- VTR\_KOS: Košnja ni dovoljena pred 1. avgustom

Izbirna zahteva:

- VTR\_NPAS: Za GERK-e, velikosti najmanj 0,3 ha, v tekočem letu na travniku površina strnjenege nepokošenega pasu, ki se pokosi naslednje leto, znaša 5 do 10 % površine travnika

#### **Operacija Stejtniki**

Obvezni zahtevi:

- STE\_KOS: Košnja/paša ni dovoljena do 25. avgusta
- STE\_NPAS: Za GERK-e, velikosti najmanj 0,3 ha, v tekočem letu na travniku površina strnjenege nepokošenega pasu, ki se pokosi naslednje leto, znaša 5 do 10 % površine travnika

#### **Operacija Vodni viri**

Obvezni zahtevi:

- VOD\_ZEL: Ozelenitev njijskih površin
- VOD\_FFSV: Uporaba samo fitofarmacevtskih sredstev, ki so dovoljena na najožjih vodovarstvenih območjih

Izbirni zahtevi:

- VOD\_NEP: Neprezimni medonosni posevki
- VOD\_POD: Setev rastlin za podor (zeleno gnojenje)



**Operacija Ohranjanje habitatov strmih travnikov**

- KRA\_S50

**Operacija Grbinasti travniki**

- KRA\_GRB

**Operacija Reja domačih živali na območju pojavljanja velikih zveri**

## Zahteve:

- KRA\_OGRM: Varovanje črede z visokimi premičnimi varovalnimi elektromrežami
- KRA\_VARPA: Varovanje črede ob prisotnosti pastirja
- KRA\_VARPP: Varovanje črede s pastirskimi psi

**Operacija Planinska paša**

## Zahtevi:

- KRA\_CRED: Paša po čredinkah na planini
- KRA\_PAST: Planinska paša s pastirjem

**Operacija Visokodebelni travniški sadovnjaki**

- KRA\_VTSA

**Operacija Ohranjanje mejic**

- KRA\_MEJ

**Operacija Reja lokalnih pasem, ki jim grozi prenehanje reje**

- GEN\_PAS

**Operacija Ohranjanje rastlinskih genskih virov, ki jim grozi genska erozija**

## Zahtevi:

- GEN\_SOR: Pidelava avtohtonih in tradicionalnih sort kmetijskih rastlin
- GEN\_SEME: Pidelava semenskega materiala avtohtonih in tradicionalnih sort kmetijskih rastlin

## Priloga 7: Opredelitev pretežnega načina reje rejnih živali na KMG in izračun proizvedene količine gnojil

(1) Za zahtevo »Gnojenje z organskimi gnojili z nizkimi izpusti v zrak«, ki se izvaja v okviru operacij Poljedelstvo in zelenjadarstvo (izbirna zahteva POZ\_NIZI), Hmeljarstvo (izbirna zahteva HML\_NIZI), Trajno travinje I (izbirna zahteva TRZ\_I\_NIZI) in Trajno travinje II (izbirna zahteva TRZ\_II\_NIZI), je treba opredeliti pretežen način reje rejnih živali na KMG, na podlagi katerega se izračuna proizvedena količina gnojil na KMG.

(2) Plačilo za zahteve POZ\_NIZI, HML\_NIZI, TRZ\_I\_NIZI in TRZ\_II\_NIZI se določi na m<sup>3</sup>.

(3) Izračun razpoložljivih količin tekočih živinskih gnojil in gnoja na KMG vključuje količino gnoja in tekočih živinskih gnojil, ki jih prispevajo rejne živali iz obrazca »Stalež živali po vrstah in kategorijah rejnih živali« iz predpisa, ki ureja evidenco rejnih živali (v nadaljnjem besedilu: obrazec staleža živali) ter oddane in prejete količine živinskih gnojil in digestata iz »Obrazca za oddajo in prejem živinskih gnojil«. V izračunu se upošteva stalež živali po stanju na dan 1. februar tekočega leta in podatek o številu živali s pregleda na kraju samem.

(4) Količina proizvedenih tekočih živinskih gnojil in gnoja se izračuna s pomočjo podatka o pretežnem načinu reje domačih živali na KMG, ki ga upravičenec opredeli na obrazcu »Opredelitev načina reje za potrebe izvajanja zahtev z obveznostjo gnojenja z organskimi gnojili z nizkimi izpusti v zrak« iz predpisa, ki ureja izvedbo ukrepov kmetijske politike za tekoče leto. Za ta namen se določita dva pretežna načina reje rejnih živali:

- sistem z gnojevko;
- sistem s hlevskim gnojem in gnojnico.

(5) Pretežen način reje rejnih živali na KMG je tisti, v katerega je vključenih več kot 50 odstotkov GVŽ.

(6) Kategorije živali, na podlagi katerih se izračuna proizvedena količina gnojil, so:

- govedo do dve leti;
- govedo nad dve leti;
- prašiči pitanci;
- plemenski prašiči;
- kokoši nesnice.

(7) V kategorijo govedo do dve leti spadajo naslednje kategorije iz obrazca staleža živali:

- teleta do šest mesecev;
- mlado govedo od šest mesecev do enega leta;
- mlado govedo od enega do dveh let.

(8) V kategorijo govedo nad dve leti spadajo naslednje kategorije iz obrazca staleža živali:

- govedo nad dve leti.

(9) V kategorijo prašiči pitanci spadajo naslednje kategorije iz obrazca staleža živali:

- tekači do 30 kg;
- prašiči pitanci in plemenski prašiči od 30 do 110 kg;
- prašiči pitanci od 30 kg dalje, pitani na višjo težo, in kmečka reja prašičev.

(10) V kategorijo plemenski prašiči spadajo naslednje kategorije iz obrazca staleža živali:

- plemenski merjasci;
- plemenske mladice;
- plemenske svinje.

(11) V kategorijo kokoši nesnice spadajo naslednje kategorije iz obrazca staleža živali:

- kokoši nesnice (prireja jedilnih jajc);
- matične kokoši (prireja valilnih jajc za pitovne piščance);
- matične kokoši (prireja valilnih jajc za nesnice);
- kokoši, petelini kmečke reje (prireja jedilnih jajc).

(12) V izračunu razpoložljivih količin tekočih živinskih gnojil in gnoja na KMG se za posamezne kategorije živali upoštevajo letne količine živinskih gnojil iz preglednice 1.

*Preglednica 1: Letne količine živinskih gnojil (na žival)*

Kategorija živali	Sistem z gnojevko		Sistem s hlevskim gnojem in gnojnico	
	Gnojevka (m <sup>3</sup> /leto)	Hlevski gnoj (m <sup>3</sup> /leto)	Gnojnica (m <sup>3</sup> /leto)	
Govedo do dve leti	11,6	8,4	5,8	
Govedo nad dve leti	23,6	14,0	7,8	
Prašiči pitanci	1,38	0,94	0,46	
Plemenski prašiči	5,10	3,46	1,68	
Kokoši nesnice	0,064	0,032	/	

(13) Pri izbirnih zahtevah POZ\_NIZI in HML\_NIZI se prijavljena površina zahtevka v ha pomnoži s 25 m<sup>3</sup>, pri izbirnih zahtevah TRZ\_I\_NIZI in TRZ\_II\_NIZI pa s 30 m<sup>3</sup>, kolikor je zgornja meja plačila na ha. Količina gnojil 25 m<sup>3</sup> oziroma 30 m<sup>3</sup> predstavlja upravičeno količino živinskih gnojil. Če je ta upravičena količina živinskih gnojil manjša od razpoložljive količine živinskih gnojil, se izplača najvišje možno plačilo na ha. Če je upravičena količina živinskih gnojil večja od razpoložljive količine živinskih gnojil, se razpoložljiva količina živinskih gnojil ustrezno porazdeli na odobreno površino. Ta razpoložljiva količina živinskih gnojil v m<sup>3</sup> na ha je tudi osnova za izračun višine plačila na ha. V tem primeru ne bo izplačan najvišji možni znesek na ha, ampak bo ustrezno znižan glede na razpoložljivo količino živinskih gnojil.

(14) V primeru hmeljišč, kjer se izbirna zahteva HML\_NIZI večinoma izvaja z zadelavo gnoja, osnovo predstavlja razpoložljiva količina gnoja. Če je izračunana potreba (količina) na ha v m<sup>3</sup> manjša ali enaka razpoložljivi količini gnojil, se izplača najvišje možno plačilo na ha. Če je razpoložljiva količina gnojil manjša, se najprej predpostavi poraba vsega gnoja, nato se šele upošteva porabo tekočih živinskih gnojil. Če je količina pokrita, se izplača najvišje možno plačilo na ha. Če količina ni pokrita, se izračuna koliko m<sup>3</sup> na ha je zagotovljenih, plačilo na ha pa se zato ustrezno zniža.

(15) Z upravnim pregledom zahtevkov za izbirne zahteve POZ\_NIZI, HML\_NIZI, TRZ\_I\_NIZI in TRZ\_II\_NIZI se preveri, ali KMG razpolaga z zadostnimi količinami tekočih živinskih gnojil in gnoja za upravičenost izplačila teh zahtevkov glede na površine, prijavljene na geoprstorskem obrazcu za vloge in zahtevke na površino iz predpisa, ki ureja izvedbo ukrepov kmetijske politike za tekoče.

Priloga 8: Število feromonskih vab, lepljivih plošč in prehranskih vab ter število škropljenj

*Preglednica 1: Intenzivno varstvo pri zatiranju škodljivcev jablane*

Obdobje uporabe	Ciljni organizem	Uporaba
Pred odganjanjem	Bolšice prenašalke metličavosti	1 x
Ob odganjanju	Jajčeca uši, kaparji, pršice	1 x
Med odganjanjem in cvetenjem	Cvetožer	1 x
Pred cvetenjem	Mokasta uš, hrčica in tripsi	1 x
Med cvetenjem	Grizlica in uši	1 x
Kmalu po cvetenju	Listni zavrtači, kapar, stenice, bolšice	1 x
Druga tretjina maja	Jabolčni zavijač	1 x
Prva tretjina junija	Jabolčni zavijač, kapar in uši	1 x
Konec junija	Zavijači lupine sadja	1 x
Polovica julija	Jabolčni zavijač	1 x
Konec julija	Jabolčni zavijač in uši	1 x
Avgust	Jabolčni zavijač in listni zavrtači in zavijači lupine sadja	1 x
Konec septembra	Krvava uš	1 x

Število škropljenj na leto: 13

Največje dovoljeno število škropljenj pri izvajanju ukrepa KOPOP na leto – 70 %: 9.

Če pridelovalec uporablja biotične pripravke na podlagi virusov, bakterij in gliv vsaj 5-krat letno lahko skupna vsota uporab insekticidov znaša 12.

*Preglednica 2: Intenzivno varstvo pri zatiranju škodljivcev hruške*

Obdobje uporabe	Ciljni organizem	Uporaba
Pred odganjanjem	Bolšice prenašalke odmiranja	1 x
Ob odganjanju	Jajčeca uši, kaparji, pršice, bolšice	1 x
Med odganjanjem in cvetenjem	Bolšice (velika, navadna)	1 x
Pred cvetenjem	Uši, hrčica in tripsi	1 x
Med cvetenjem	Grizlica in uši	1 x
Kmalu po cvetenju	Listni zavrtači in kapar, rjavček in zelenček, stenice	1 x
Po cvetenju	Hruševa bolšica	1 x
Druga tretjina maja	Jabolčni zavijač	1 x
Prva tretjina junija	Jabolčni zavijač, kapar in hrušev zavijač, hruševe bolšice	1 x
Konec junija	Zavijači lupine sadja	1 x
Polovica julija	Jabolčni zavijač, stenice in uši, navadna hruševa bolšica	1 x
Konec julija	Jabolčni zavijač	1 x

Število škropljenj na leto: 12

Največje dovoljeno število škropljenj pri izvajanju ukrepa KOPOP na leto – 70 %: 8

*Preglednica 3: Intenzivno varstvo pri zatiranju škodljivcev nashija*

Obdobje uporabe	Ciljni organizem	Uporaba
Ob odganjanju	Jajčeca uši, kaparji, pršice šiškarice, bolšice	1 x
Pred cvetenjem	Uši, mali zimski pedic, brstni sukači	1 x
Kmalu po cvetenju	Stenice, bolšice, pršice prelke	1 x
Prva tretjina do polovica junija	Jabolčni zavijač	1 x
Konec junija	Zavijači lupine sadja	1 x
Polovica julija	Jabolčni zavijač, stenice	1 x

Predviden sistem, če so na trgu dejansko registrirani pripravki.

Število škropljenj na leto: 6

Največje dovoljeno število škropljenj pri izvajanju ukrepa KOPOP na leto – 70 %: 4

Preglednica 4: Intenzivno varstvo pri zatiranju škodljivcev kutine

Obdobje uporabe	Ciljni organizem	Uporaba
Začetek aprila	Ameriški kapar, jablanov cvetožer, mali zimski pedic	1 x
Konca aprila	Zelena jablanova uš in druge uši, grizlice, listne grizlice, jablanov molj, jablanova steklokrilka	1 x
Junij	Jabolčni zavijač, drugi zavijači in zavijači lupine sadja	1 x
Julij	Breskov zavijač, zavijači lupine sadja	3 x biotični pripravki
Avgust	Jabolčni in breskov zavijač	3 x biotični pripravki

Predviden sistem, če so na trgu dejansko registrirani pripravki.

Število škropljenj na leto: 9

Največje dovoljeno število škropljenj pri izvajanju ukrepa KOPOP na leto – 70 %: 6

Preglednica 5: Intenzivno varstvo pri zatiranju škodljivcev nešplje

Obdobje uporabe	Ciljni organizem	Uporaba
Konec marca	Ameriški kapar, mali zimski pedic, brstni sukači	1 x
Konca aprila	Uši in grizlice	1 x
Sredina maja do konca maja	Češpljev kapar, vejičasti kapar, vatasti kapar ( <i>Neopulvinaria</i> )	1 x
Poletje	Sadni listni duplinar ( <i>Leucoptera</i> )	2 x biotični pripravki

Predviden sistem, če so na trgu dejansko registrirani pripravki.

Število škropljenj na leto: 5

Največje dovoljeno število škropljenj pri izvajanju ukrepa KOPOP na leto – 70 %: 3

Preglednica 6: Intenzivno varstvo pri zatiranju škodljivcev breskev

Obdobje uporabe	Ciljni organizem	Uporaba
Pred odganjanjem	Bolšice prenašalke ESFY	1 x
Ob odganjanju	Jajčeca uši, kaparji, pršice, bolšice	1 x
Med odganjanjem in cvetenjem	Uši in resarji	1 x
Pred cvetenjem	Uši in resarji	1 x
Kmalu po cvetenju	Murvov kapar 1, stenica usnjača, uši	1 x
Druga tretjina maja	Murvov kapar in breskov zavijač	1 x
Prva tretjina junija	Breskov zavijač in molj	1 x
Konec junija	Breskov zavijač in uši	1 x
Sredi julija - konca julija	Breskov zavijač, breskov škržatek	1 x
Po obiranju, oziroma druga polovica avgusta	Breskov škržatek	1 x

Število škropljenj na leto: 10

Največje dovoljeno število škropljenj pri izvajanju ukrepa KOPOP na leto – 70 %: 7

Preglednica 7: Intenzivno varstvo pri zatiranju škodljivcev sliv in češpelj

Obdobje uporabe	Ciljni organizem	Uporaba
Pred odganjanjem	Bolšice prenašalke ESFY	1 x
Ob odganjanju	Jajčeca uši, češpljev kapar, pršice, češpljeva bolšica	1 x
Med odganjanjem in cvetenjem	Uši in gosenice brstnih sukačev, gosenice pedicev	1 x
Med cvetenjem	Uši in grizlica	1 x
Druga tretjina maja	Kaparji	1 x
Konec junija	Slivov zavijač in uši	1 x
Sredina julija	Slivov zavijač	1 x
Začetek avgusta	Slivov zavijač	1 x

Število škropljenj na leto: 8

Največje dovoljeno število škropljenj pri izvajanju ukrepa KOPOP na leto – 70 %: 6

*Preglednica 8: Intenzivno varstvo pri zatiranju škodljivcev marelic*

Obdobje uporabe	Ciljni organizem	Uporaba
Pred odganjanjem	Bolšice prenašalke ESFY	1 x
Ob odganjanju	Jajčeca uši, kaparji, pršice, bolšice	1 x
Med odganjanjem in cvetenjem	Uši in tripsi, gosenice moljev in pedicev	1 x
Kmalu po cvetenju	Murvov kapar 1 in stenica usnjača, uši	1 x
Sredina tretjina junija	Breskov zavijač	1 x
Začetek julija	Breskov zavijač	1 x

Število škropljenj na leto: 6

Največje dovoljeno število škropljenj pri izvajanju ukrepa KOPOP na leto – 70 %: 4

*Preglednica 9: Intenzivno varstvo pri zatiranju škodljivcev češenj in višenj*

Obdobje uporabe	Ciljni organizem	Uporaba
Pred odganjanjem	Bolšice prenašalke ESFY, kaparji	1 x
Ob odganjanju	Jajčeca uši, češpljev kapar, pršice	1 x
Med odganjanjem in cvetenjem	Uši in gosenice brstnih sukačev, gosenice pedicev, hrošči rilčkarji	2 x
Polovica maja	Uši in češnjeva muha	2 x šteta uporaba biotičnih pripravkov
Konec maja	Češnjeva muha (morda plodova mušica)	2 x šteta uporaba biotičnih pripravkov
Začetek junija	Češnjeva muha (morda plodova mušica)	2 x šteta uporaba biotičnih pripravkov

Število škropljenj na leto: 10

Največje dovoljeno število škropljenj pri izvajanju ukrepa KOPOP na leto – 70 %: 7

*Preglednica 10: Intenzivno varstvo pri zatiranju škodljivcev oljk*

Obdobje uporabe	Ciljni organizem	Uporaba
Sezona 1	Oljkov kapar in drugi kaparji	2 x
Sezona 2	Oljkov kapar in drugi kaparji	2 x
Sezona 1	Oljčni molj 1 in molj mladih poganjkov	2 x šteta uporaba biotičnih pripravkov
Sezona 2	Oljčni molj 1	2 x šteta uporaba biotičnih pripravkov
	Oljčna muha 1	2 x šteta uporaba biotičnih pripravkov
	Oljčna muha 2	2 x šteta uporaba biotičnih pripravkov
	Oljčna muha 3	2 x šteta uporaba biotičnih pripravkov

Število uporab je veliko, ker so upoštevane pogoste uporabe biotičnih pripravkov, če so registrirani in na trgu na voljo. Kot uporabo insekticida se všteva uporabo olja. Izobešanje vab se ne všteva v sistem.

Število škropljenj na leto: 14

Največje dovoljeno število škropljenj pri izvajanju ukrepa KOPOP – 70 %: 10 (od tega šteto olje 4-krat)

*Preglednica 11: Intenzivno varstvo pri zatiranju škodljivcev kaki jabolk*

Obdobje uporabe	Ciljni organizem	Uporaba
Sredina aprila	Kaparji	1 x
Konca aprila	Kaparji	1 x
Sredina maja do konca maja	Steklokriška	1 x
Konec poletja	Plodova mušica	2 x biotični pripravki
Drugi del poletja	Sredozemska muha	2 x biotični pripravki



Predviden sistem, če so na trgu dejansko registrirani pripravki.

Število škropljenj na leto: 7

Največje dovoljeno število škropljenj pri izvajanju ukrepa KOPOP na leto – 70 %: 5

*Preglednica 12: Intenzivno varstvo pri zatiranju škodljivcev oreha*

Obdobje uporabe	Ciljni organizem	Uporaba
V začetku maja	Uši in brstni sukači	1
V začetku junija	Jabolčni zavijač in orehov zavijač	1 x
Konec junija do začetek julija	Jabolčni zavijač in orehov zavijač	1 x
V juliju in v avgustu	Orehova muha	2 x biotični pripravki ali klasični (če bodo ustrezne registracije)

Število škropljenj na leto: 5

Največje dovoljeno število škropljenj pri izvajanju ukrepa KOPOP na leto – 70 %: 3

*Preglednica 13: Intenzivno varstvo pri zatiranju škodljivcev leske*

Obdobje uporabe	Ciljni organizem	Uporaba
V maju in začetku junija	Lešnikar	2 x
Takoj po obiranju	Lešnikar	1 x
V začetku junija	Rogini, leskova usnjača, grizlica	1 x
Konec junija	Leskova usnjača	1 x

Število škropljenj na leto: 5

Največje dovoljeno število škropljenj pri izvajanju ukrepa KOPOP na leto – 70 %: 3

*Preglednica 14: Intenzivno varstvo pri zatiranju škodljivcev ameriških borovnic*

Obdobje uporabe	Ciljni organizem	Uporaba
Konec marca ali začetek aprila	Vejičasti kapar, različne gosenice in sovke	1 x
Sredina aprila do konca aprila	Uši in hrčica	1 x
Sredina maja do konca maja	Uši in hrčica	1 x
V juniju	Plodova mušica	2 x biotični pripravki

Število škropljenj na leto: 5

Največje dovoljeno število škropljenj pri izvajanju ukrepa KOPOP na leto – 70 %: 3

*Preglednica 15: Intenzivno varstvo pri zatiranju škodljivcev malin*

Obdobje uporabe	Ciljni organizem	Uporaba
Sredina aprila do začetka maja	Cvetožer, gosenice, pedici, hrčice	1 x
V sredini maja	Hrčice, uši, malinar	1 x
V začetku junija	Uši, hrčice, malinar	1 x
V drugem delu junija in pozneje	Plodova mušica	2 x biotični pripravki (če bodo ustrezne registracije)

Število škropljenj na leto: 5

Največje dovoljeno število škropljenj pri izvajanju ukrepa KOPOP na leto – 70 %: 3

Preglednica 16: Intenzivno varstvo pri zatiranju škodljivcev robid

Obdobje uporabe	Ciljni organizem	Uporaba
Začetek aprila do začetka maja	Cvetožer, gosenice sovkv in brstnih sukačev, pedici, hržice, plodove pršice šiškariče	1 x
V sredini maja	Uši, hržice, pršice prelke, plodove pršice šiškariče (npr. robidova pršica <i>Acalitus</i> ), malinar	2 x
V začetku junija	Pršice prelke in plodove pršice, stenice, malinar	1 x
V drugem delu junija in pozneje	Plodova mušica	4 x biotični pripravki (če bodo ustrezne registracije)

Število škropljenj na leto: 8

Največje dovoljeno število škropljenj pri izvajanju ukrepa KOPOP na leto – 70 %: 5

Preglednica 17: Intenzivno varstvo pri zatiranju škodljivcev rdečega in črnega ribeza

Obdobje uporabe	Ciljni organizem	Uporaba
Začetek marca	Kaparji, brstne pršice šiškariče	1 x
Konec marca – začetek aprila	Pedici, listne pršice šiškariče	1 x
Konca aprila	Hržice, kaparji, uši, gosenice metuljev, pagosenice os	1 x
Sredina maja do konca maja	Pršice prelke in plodovne pršice, steklokrlka	2 x
Začetek junija	Plodova mušica	2 x biotični pripravki
Sredina junija	Plodova mušica	2 x biotični pripravki
Po obiranju	Pršice prelke, kaparji	1 x

Predviden sistem, če so na trgu dejansko registrirani pripravki.

Število škropljenj na leto: 10

Največje dovoljeno število škropljenj pri izvajanju ukrepa KOPOP na leto – 70 %: 7

Preglednica 18: Intenzivno varstvo pri zatiranju škodljivcev kosmulje

Obdobje uporabe	Ciljni organizem	Uporaba
Sredina marca	Kaparji, pršice šiškariče	1 x
Konec marca – začetek aprila	Pedici, pršice šiškariče, pagosenice os grizlic	1 x
Konec aprila – začetek maja	Gosenice metuljev in pagosenice os grizlic	1 x
Začetek maja do konca maja	Pršice prelke	1 x

Predviden sistem, če so na trgu dejansko registrirani pripravki.

Število škropljenj na leto: 4

Največje dovoljeno število škropljenj pri izvajanju ukrepa KOPOP na leto – 70 %: 3

Preglednica 19: Intenzivno varstvo pri zatiranju škodljivcev aronije

Obdobje uporabe	Ciljni organizem	Uporaba
Konec marca – začetek aprila	Kaparji, jajčeca uši, pedici	1 x
Sredina aprila do konec aprila	Uši, brstni sukači, hruševa brstarica	1 x
Sredina maja do konca maja	Uši, brstni sukači, pršice prelke, češnjeva listna grizlica, sadni listni duplinar ( <i>Leucoptera</i> )	1 x
Poletje	Plodova mušica, stenice usnjače	3 x biotični pripravki

Predviden sistem, če so na trgu dejansko registrirani pripravki.

Število škropljenj na leto: 6

Največje dovoljeno število škropljenj pri izvajanju ukrepa KOPOP na leto – 70 %: 4

Preglednica 20: Intenzivno varstvo pri zatiranju škodljivcev bezga

Obdobje uporabe	Ciljni organizem	Uporaba
Začetek aprila	Ameriški kapar, bezgova uš, gosenice brstnih sukačev (npr. <i>H. nubiferana</i> ), sovke, mali zimski pedic, pršice šiškariče (npr. <i>Epirimerus</i> )	1 x
Konca aprila	Bezgova uš, siva breskova uš, stenice, listne grizlice, različne steklokrlke ( <i>Synanthedon</i> ; <i>S. formicaeformis</i> , <i>S. tipuliformis</i> , ...)	1 x
Sredina maja do konca maja	Koprivova pršica, pršice šiškariče, listni zavrtači	1 x
Poletje do dozorevanja	Plodova mušica	3 x biotični pripravki

Predviden sistem, če so na trgu dejansko registrirani pripravki.

Število škropljenj na leto: 6

Največje dovoljeno število škropljenj pri izvajanju ukrepa KOPOP na leto – 70 %: 4

Preglednica 21: Intenzivno varstvo pri zatiranju škodljivcev granatnega jabolka

Obdobje uporabe	Ciljni organizem	Uporaba
Marec in april	Kaparji	1 x
Začetek do konec maja	Bombaževa uši, uš granatnega jabolka, jesenov ščitkar, citrusov ščitkar, medeči škržat	1 x
Sredina in konec poletja	Plodova mušica, jesenov ščitkar, jabolčni zavijač	2 x biotični pripravki
Sredina in konec poletja	Sredozemska muha in plodova mušica	2 x biotični pripravki

Predviden sistem, če so na trgu dejansko registrirani pripravki.

Število škropljenj na leto: 6

Največje dovoljeno število škropljenj pri izvajanju ukrepa KOPOP na leto – 70 %: 4

Preglednica 22: Intenzivno varstvo pri zatiranju škodljivcev žižule

Obdobje uporabe	Ciljni organizem	Uporaba
Sredina marca do sredina aprila	Kaparji	1 x
Sredina in konec poletja	Plodova mušica, bombaževa uš, stenice, sredozemska muha	3 x

Predviden sistem, če so na trgu dejansko registrirani pripravki.

Število škropljenj na leto: 4

Največje dovoljeno število škropljenj pri izvajanju ukrepa KOPOP na leto – 70 %: 3

Preglednica 23: Intenzivno varstvo pri zatiranju škodljivcev smokve (fige)

Obdobje uporabe	Ciljni organizem	Uporaba
Začetek aprila	Kaparji, figov medič ( <i>Ceroplastes</i> ), figov molj	1 x
Začetek maja	Kaparji, podlubniki, zavrtači, kozlički, figov molj	1 x
Sredina junija	Figova bolšica, smokvin volnati kapar, volnati kapar agrumov	1 x
Sredina in konec poletja	Sredozemska, figova in druge muhe	2 x biotični pripravki

Predviden sistem, če so na trgu dejansko registrirani pripravki.

Število škropljenj na leto: 5

Največje dovoljeno število škropljenj pri izvajanju ukrepa KOPOP na leto – 70 %: 3

*Preglednica 24: Intenzivno varstvo pri zatiranju škodljivcev kostanja*

Obdobje uporabe	Ciljni organizem	Uporaba
Prehod iz avgusta v september	Kostanjar ( <i>Curculio</i> ) in listni sukači ( <i>Pammene fasciana</i> )	1 x
September	Brstni sukači in zavijači ( <i>C. fagiglandana</i> )	2 x biotični pripravki
Konec poletja	Brstni sukači in zavijači ( <i>C. splendana</i> )	3 x biotični pripravki

Predviden sistem, če so na trgu dejansko registrirani pripravki.

Število škropljenj na leto: 6

Največje dovoljeno število škropljenj pri izvajanju ukrepa KOPOP na leto – 70 %: 4

*Preglednica 25: Intenzivno varstvo pri zatiranju škodljivcev kivija (različni tipi)*

Obdobje uporabe	Ciljni organizem	Uporaba
Konec marca – sredina aprila	Murfov kapar	1 x
Maj	Sadni zavijač – mali trtni sukač ( <i>Argyrotaenia, Eulia</i> )	1 x
Julij	Sadni zavijač, medeči škržat, stenice ( <i>Nezara</i> )	1 x

Predviden sistem, če so na trgu dejansko registrirani pripravki.

Število škropljenj na leto: 3

Največje dovoljeno število škropljenj pri izvajanju ukrepa KOPOP na leto – 70 %: 2

*Preglednica 26: Intenzivno varstvo pri zatiranju škodljivcev murve (različni tipi)*

Obdobje uporabe	Ciljni organizem	Uporaba
Konec marca – sredina aprila	Murfov kapar, kaparji rodu <i>Planococcus</i> in <i>Ceroplastes</i>	1 x
Maj	Murfov kapar, breskov kapar, kaparji rodu <i>Planococcus</i> in <i>Pseudococcus</i>	1 x
Junij	Medeči škržat, stenice, gosenice ( <i>Spodoptera, Hyphantria</i> )	1 x
Julij	Plodova mušica	2 x biotični pripravki

Predviden sistem, če so na trgu dejansko registrirani pripravki.

Število škropljenj na leto: 5

Največje dovoljeno število škropljenj pri izvajanju ukrepa KOPOP na leto – 70 %: 3

*Preglednica 27: Intenzivno varstvo pri zatiranju škodljivcev skorša*

Obdobje uporabe	Ciljni organizem	Uporaba
Začetek aprila – sredina aprila	Brestov kapar, kaparji rodu <i>Ceroplastes</i> , mali zimski pedic, brstni sukači ( <i>Archyops, Hedyia, Pandemis</i> )	1 x
Začetek maja	Hruševa brstarica, uši ( <i>Aphis</i> in <i>Dysaphis</i> ), pagosenice os grizlic, brstni sukači ( <i>Archyops, Hedyia, Pandemis</i> ), listni zavrtači ( <i>Leucoptera, Phyllonorycter</i> )	1 x

Predviden sistem, če so na trgu dejansko registrirani pripravki.

Število škropljenj na leto: 2

Največje dovoljeno število škropljenj pri izvajanju ukrepa KOPOP na leto – 70 %: 1

Preglednica 28: Intenzivno varstvo pri zatiranju škodljivcev mandlja

Obdobje uporabe	Ciljni organizem	Uporaba
Začetek aprila – sredina aprila	Kaparji ( <i>Aonidiella</i> in <i>Parlatoria</i> ), glogov belin, prstančar in druge gosenice	1 x
Začetek maja	Razne uši, stenice, škržatki, breskov molj	1 x
Konec maja	Murvov in breskov kapar, breskov molj	1 x
Konec junija	Zavijači (breskov, slivov, zavijač luba, ...)	1 x biotični pripravki
Konec julij	Zavijači (breskov, slivov, zavijač luba, ...)	2 x biotični pripravki
Konec avgusta	Zavijači (breskov, slivov, zavijač luba, ...)	2 x biotični pripravki

Predviden sistem, če so na trgu dejansko registrirani pripravki.

Število škropljenj na leto: 8

Največje dovoljeno število škropljenj pri izvajanju ukrepa KOPOP na leto – 70 %: 5

Preglednica 29: Intenzivno varstvo pri zatiranju škodljivcev vinske trte

Obdobje uporabe	Ciljni organizem	Uporaba
Konec aprila ali v začetku maja	Različne gosenice, pedici in sovke, kapar, hrošči rilčkarji	1 x
V sredini maja	Trtna stenica in kapar	1 x
Prvi teden junija	Grozdni sukači IG in ameriški škržatek	1 x
Sredina julija	Grozdni sukači IIG in ameriški škržatek	1 x
Konec julija	Grozdni sukači IIG in ameriški škržatek	1 x

Pri vinski trti se insekticidi uporabljeni proti ameriškem škržatku ne štejejo v nabor omejitve.

Število škropljenj na leto: 5

Največje dovoljeno število škropljenj pri izvajanju ukrepa KOPOP na leto – 70 %: 3

Preglednica 30: Vrste škodljivcev, za katere se kot pripomoček pri spremljanju populacijske dinamike in zatiranju uporabljajo prehranske vabe

Sadna vrsta	Ciljni organizem	Tip vabe
Maline, robide, ameriške borovnice, kaki, kivi, češnje, jagode, breskve, marelice, nektarine, slive, bezeg, aronija, rdeči in črni ribez, žižula, granatno jabolko, murva	Plodova mušica	Kupljena vaba s tekočino v posodi.
Oljka	Oljčna muha	Kupljena vaba. Lahko posoda s tekočino ali kot dodatek v vrečki za pripenjanje k barvni vabi.
Oreh	Orehova muha	Kupljena vaba s snovjo za pripravo tekočine.
Kaki, kivi, češnje, breskve, marelice, nektarine, slive, žižula, granatno jabolko, smokva (figa)	Sredozemska muha	Kupljena vaba s snovjo za pripravo tekočine.
Jablana, hruška, kutina, skorš	Jablanova steklokrilka	Kupljena vaba s snovjo za pripravo tekočine in običajno dodan feromon.
Jablana, hruška, breskev, sliva, nashi	Vrtni zavrtač	Kupljena vaba z alkoholom in lahko še z dodatnimi snovmi za pripravo tekočine ali dodatnimi snovmi za hkratno stabilizacijo lepljive površine pri lepljivi plošči.
Maline, robide	Malinar	Kupljena vaba s snovjo za pripravo tekočine in običajno dodan feromon.
Ribez, bezeg	Ribezova steklokrilka	Kupljena vaba s snovjo za pripravo tekočine in običajno dodan feromon.

*Preglednica 31: Število zahtevanih feromonskih vab ali lepljivih plošč ali prehranskih vab*

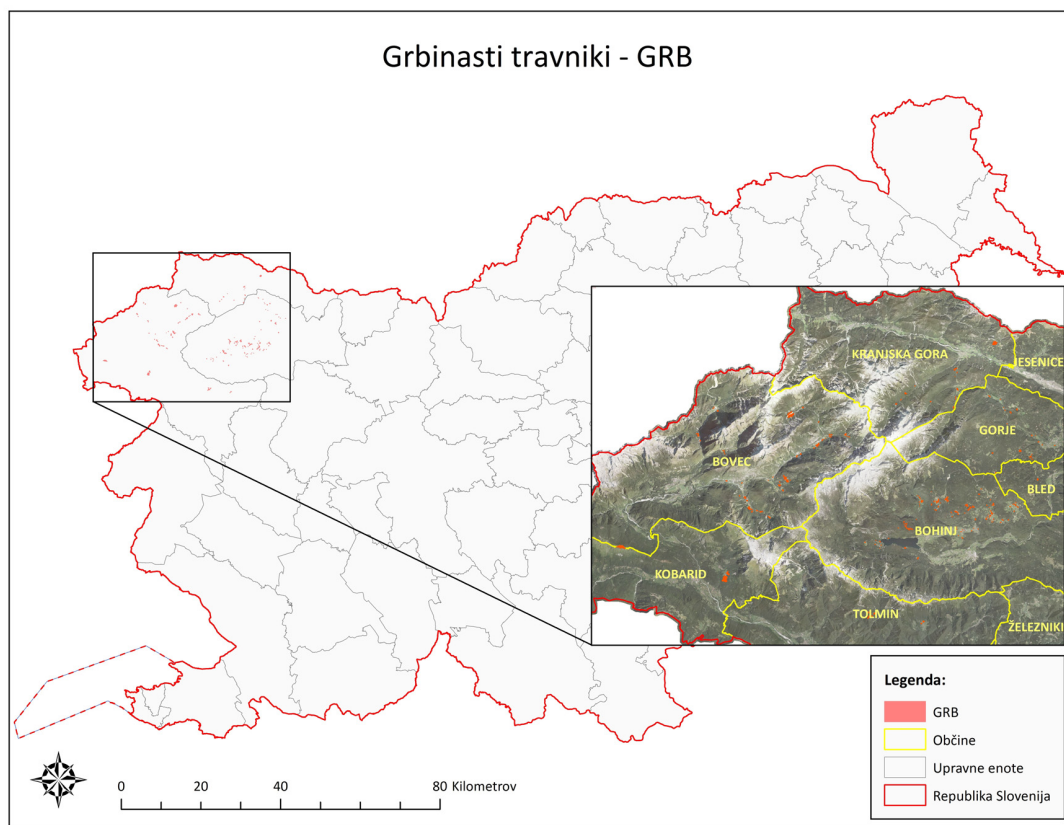
<b>Obseg površin</b>	<b>Število feromonskih vab</b>	<b>Število lovilnih plošč</b>	<b>Število prehranskih vab</b>
do vključno 2 ha	1	2	2
nad 2 do vključno 5 ha	2	4	4
nad 5 do vključno 10 ha	3	6	6
nad 10 do vključno 50 ha	4	8	8
nad 50 do vključno 100 ha	10	15	15
nad 100 ha	20	40	40



## Priloga 9: Seznam območij grbinastih travnikov

Območja grbinastih travnikov so:

OBČINA		KATASTRSKA OBČINA	
ŠIFRA	IME	ŠIFRA	IME
3	BLED	2194	BOHINJSKA BELA
4	BOHINJ	2196	BOHINJSKA ČEŠNJICA
		2197	BOHINJSKA SREDNJA VAS
		2195	GORJUŠE
		2198	STUDOR
		2199	SAVICA
6	BOVEC	2207	BOVEC
		2206	LOG POD MANGARTOM
		2209	SOČA DESNA
		2210	SOČA LEVA
		2213	SRPENICA
		2204	TRENTA DESNA
		2203	TRENTA LEVA
46	KOBARID	2218	BORJANA
		2225	DREŽNICA
		2216	LOGJE
		2215	ROBIDIŠČE
53	KRANJSKA GORA	2171	DOVJE
		2644	VIŠELNICA II
128	TOLMIN	2238	PODMELEC
		2240	RUT
207	GORJE	2185	SPODNJE GORJE
		2186	VIŠELNICA I
		2187	ZGORNJE GORJE



Karta 1: Območja grbinastih travnikov

## Priloga 10: Območja pojavljanja medveda in volka

1. Območja pojavljanja medveda in volka – izvajanje zahteve KRA\_OGRM\_ Varovanje črede z visokimi premičnimi varovalnimi elektromrežami v okviru operacije Reja domačih živali na območju pojavljanja velikih zveri (MV1)

OBČINA		KATASTRSKA OBČINA		
ŠIFRA	IME	ŠIFRA	IME	VKLJUČENOST
1	AJDOVŠČINA	2379	BUDANJE	DEL
		2373	COL	CELA
		2384	ČRNIČE	DEL
		2370	DOL-OTLICA	CELA
		2385	GOJAČE	DEL
		2388	KAMNJE	DEL
		2371	KOVK	CELA
		2372	KRIŽNA GORA	CELA
		2381	LOKAVEC	DEL
		2375	PODKRAJ	CELA
		2389	SKRILJE	CELA
		2382	STOMAŽ	CELA
		2380	ŠTURJE	DEL
		2391	VIPAVSKI KRIŽ	DEL
		2376	VIŠNJE	CELA
2374	VODICE	CELA		
2383	VRTOVIN	DEL		
3	BLED	2194	BOHINJSKA BELA	CELA
		2193	SELO PRI BLEDU	CELA
150	BLOKE	1689	BENETE	CELA
		1671	GRADIŠKO	CELA
		1667	HITENO	CELA
		1691	HUDI VRH	CELA
		1685	KRAJIČ	CELA
		1692	METULJE	CELA
		1683	NOVA VAS	CELA
		1674	RADLEK	CELA
		1694	RAVNE PRI TOPOLU	CELA
		1672	RAVNIK	CELA
		1688	RUNARSKO	CELA
		1686	STRMCA	CELA
		1690	STUDENEC	CELA
		1682	STUDENO	CELA
		1693	TOPOL	CELA
1673	VELIKE BLOKE	CELA		
1687	VELIKI VRH	CELA		
1684	VOLČJE	CELA		
1668	ZALES	CELA		
4	BOHINJ	2200	BOHINJSKA BISTRICA	CELA
		2196	BOHINJSKA ČEŠNJICA	CELA
		2197	BOHINJSKA SREDNJA VAS	CELA
		2195	GORJUŠE	CELA
		2202	NEMŠKI ROVT	CELA
		2201	NOMENJ	CELA
		2199	SAVICA	CELA
		2198	STUDOR	CELA
5	BOROVNICA	2005	BREG	DEL
		2006	ZABOČEVO	DEL
6	BOVEC	2207	BOVEC	CELA
		2211	ČEZSOČA	CELA
		2208	KORITNICA	CELA
		2206	LOG POD MANGARTOM	CELA
		2209	SOČA DESNA	CELA
		2210	SOČA LEVA	CELA
		2213	SRPENICA	CELA
		2205	STRMEC	CELA
		2204	TRENTA DESNA	CELA
		2203	TRENTA LEVA	CELA
2212	ŽAGA	CELA		

OBČINA		KATASTRSKA OBČINA		
ŠIFRA	IME	ŠIFRA	IME	VKLJUČENOST
8	BREZOVICA	1703	JEZERO	DEL
		1704	KAMNIK	DEL
		1705	PRESERJE	DEL
		1652	RAKITNA	CELA
9	BREŽICE	1303	BUŠEČA VAS	CELA
		1307	CERINA	DEL
		1302	CERKLJE	CELA
		1306	ČATEŽ	DEL
		1305	GLOBOČICE	CELA
		1309	KORITNO	CELA
		1301	KRŠKA VAS	DEL
		1310	NOVA VAS	CELA
		1304	STOJANSKI VRH	CELA
1308	VELIKA DOLINA	DEL		
12	CERKLJE NA GORENJSKEM	2079	ŠENTURŠKA GORA	CELA
13	CERKNICA	1661	BEGUNJE PRI CERKNICI	CELA
		1658	BEZULJAK	CELA
		1681	BLOČICE	CELA
		1663	CAJNARJE	CELA
		1676	CERKNICA	CELA
		1677	DOLENJA VAS	CELA
		2710	GLAŽUTA	CELA
		1633	GORENJE JEZERO	CELA
		1675	GRAHOVO	CELA
		1665	JERŠIČE	CELA
		1657	KOŽLJEK	CELA
		1655	KRANJČE	CELA
		1669	KREMENCA	CELA
		1679	LIPSENJ	CELA
		1653	OSREDEK	CELA
		1656	OTAVE	CELA
		1632	OTOK I	CELA
		1678	OTOK II	CELA
		1659	RAKEK	CELA
		2700	RAKOV ŠKOCJAN	CELA
		1666	RAVNE PRI ŽILCAH	CELA
1662	SELŠČEK	CELA		
1664	ŠTRUKLJEVA VAS	CELA		
1670	ULAKA	CELA		
1660	UNEC	CELA		
1680	ŽEROVNICA	CELA		
1654	ŽILCE	CELA		
14	CERKNO	2337	BUKOVO	CELA
		2344	CERKNO	CELA
		2341	DOLENJI NOVAKI	CELA
		2342	GORENJI NOVAKI	CELA
		2339	GORJE	CELA
		2338	JESENICA	CELA
		2340	LABINJE	CELA
		2346	OREHEK	CELA
		2350	OTALEŽ	CELA
		2343	PLANINA	CELA
		2347	POLICE	CELA
		2348	REKA - RAVNE	CELA
		2349	ŠEBRELJE	CELA
		2345	ZAKRIŽ	CELA
16	ČRNA NA KOROŠKEM	905	BISTRA	CELA
		906	ČRNA	CELA
		904	KOPRIVNA	CELA
		907	LUDRANSKI VRH	CELA
		902	PODPECA	CELA
		903	TOPLA	CELA
17	ČRNO MELJ	1552	ADLEŠIČI	CELA
		1545	BEDENJ	CELA
		1551	BELČJI VRH	CELA
		1553	BOJANCI	CELA
		1537	BUKOVA GORA	CELA
		1547	BUTORAJ	CELA

OBČINA		KATASTRSKA OBČINA		
ŠIFRA	IME	ŠIFRA	IME	VKLJUČENOST
		2676	CERKVIŠČE	CELA
		1535	ČRNOMELJ	CELA
		1561	DAMELJ	CELA
		1540	DOBLIČE	CELA
		1538	DOLENJA PODGORA	CELA
		1550	DRAGATUŠ	CELA
		1548	GOLEK	CELA
		1544	GRIBLJE	CELA
		1554	HRAST PRI VINICI	CELA
		1541	LOKA	CELA
		1565	MARINDOL	CELA
		1539	MAVRLEN	CELA
		1555	NOVA LIPA	CELA
		1534	PETROVA VAS	CELA
		1564	PRELOKA	CELA
		1559	RADENCI	CELA
		1560	SINJI VRH	CELA
		1558	SODEVCI	CELA
		1556	STARA LIPA	CELA
		1557	STARI TRG OB KOLPI	CELA
		1536	TALČJI VRH	CELA
		1549	TANČA GORA	CELA
		1546	TRIBUČE	CELA
		1562	UČAKOVCI	CELA
		1563	VINICA	CELA
		2675	VRANOVIČI	CELA
		1542	ZASTAVA	CELA
		1566	ŽUNIČI	CELA
19	DIVAČA	2464	BARKA	CELA
		2461	DANE	CELA
		2452	DIVAČA	CELA
		2441	DOLENJA VAS	CELA
		2451	DOLNJE LEŽEČE	CELA
		2450	FAMLJE	CELA
		2444	GABRČE	CELA
		2448	GORNJE VREME	CELA
		2468	KOZJANE	CELA
		2446	LAŽE	CELA
		2466	MISLIČE	CELA
		2460	NAKLO	CELA
		2462	PODGRAD	CELA
		2445	POTOČE	CELA
		2443	SENADOLE	CELA
		2447	SENOŽEČE	CELA
		2463	ŠKOFLJE	CELA
		2465	VAREJE	CELA
		2467	VATOVLJE	CELA
		2449	VREMSKI BRITOF	CELA
20	DOBREPOLJE	1796	CESTA	CELA
		1801	KOMPOLJE	CELA
		1800	PODGORA	CELA
		1568	PODTABOR	CELA
		1567	POTISKAVEC	CELA
		1799	VIDEM DOBREPOLJE	CELA
		1798	ZAGORICA	CELA
		1797	ZDENSKA VAS	CELA
22	DOL PRI LJUBLJANI	1764	KRIŽEVSKA VAS	CELA
		1769	LAZE	CELA
		1768	SENOŽETI	CELA
157	DOLENJSKE TOPLICE	1446	GORENJE POLJE	CELA
		1497	PODSTENICE	CELA
		1496	PODTURN	CELA
		1498	POLJANE	CELA
		1499	STARE ŽAGE	CELA
		1495	TOPLICE	CELA
27	GORENJA VAS-POLJANE	2039	GORENJA RAVAN	DEL
		2049	HOTAVLJE	DEL
		2053	JAVORJEV DOL	CELA

OBČINA		KATASTRSKA OBČINA		
ŠIFRA	IME	ŠIFRA	IME	VKLJUČENOST
		2052	LANIŠE	CELA
		2050	LESKOVICA	CELA
		2051	PODJELOVO BRDO	CELA
		2037	PODVRH	DEL
		2055	STARA OSELICA	CELA
		2056	TREBIJA	DEL
207	GORJE	2185	SPODNJE GORJE	CELA
		2186	VIŠELNICA I	CELA
		2187	ZGORNJE GORJE	CELA
30	GORNJI GRAD	941	BOČNA	CELA
		930	FLORJAN PRI GORNJEM GRADU	CELA
		942	GORNJI GRAD	CELA
		929	LENART PRI GORNJEM GRADU	CELA
		943	ŠMIKLAVŽ	CELA
		944	TIROSEK	CELA
32	GROSUPLJE	1780	BLEČJI VRH	CELA
		2642	GROSUPLJE	CELA
		1783	GROSUPLJE - NASELJE	CELA
		1793	ILOVA GORA	CELA
		1792	LUČE	CELA
		1787	MALI VRH	CELA
		1781	POLICA	CELA
		1789	PONOVA VAS	CELA
		1794	RAČNA	CELA
		1785	SELA	CELA
		1790	SLIVNICA	CELA
		1782	STARA VAS	CELA
		1784	STRANSKA VAS	CELA
		1786	ŠMARJE	CELA
		1795	VELIKE LIPLJENE	CELA
		1788	VINO	CELA
		1791	ŽALNA	CELA
35	HRPELJE-KOZINA	2562	ARTVIŽE	CELA
		2561	BREZOVICA	CELA
		2555	DRAGA	CELA
		2582	GOLAC	CELA
		2575	GRADIŠČE	CELA
		2553	GROČANA	CELA
		2572	HOTIČNA	CELA
		2560	HRPELJE	CELA
		2569	JAVORJE	CELA
		2571	KOVČICE	CELA
		2574	MARKOVŠČINA	CELA
		2559	MATERIJA	CELA
		2576	OBROV	CELA
		2557	OCIZLA	CELA
		2581	POLJANE	CELA
		2558	PREŠNICA	CELA
		2570	RITOMEČE	CELA
		2554	RODIK	CELA
		2573	SLIVJE	CELA
		2563	TATRE	CELA
36	IDRIJA	2356	ČEKOVNIK	CELA
		2365	ČRNI VRH	CELA
		2361	DOLE	CELA
		2364	GODOVIČ	CELA
		2354	GORENJA KANOMLJA	CELA
		2357	IDRIJA - MESTO	CELA
		2351	IDRIJSKE KRNICE	CELA
		2363	IDRIJSKI LOG	CELA
		2369	JAVORNIK	CELA
		2362	JELIČNI VRH	CELA
		2367	KANJI DOL	CELA
		2359	LEDINE	CELA
		2368	LOME	CELA
		2358	SPODNJA IDRIJA	CELA
		2352	SPODNJA KANOMLJA	CELA
		2353	SREDNJA KANOMLJA	CELA

OBČINA		KATASTRSKA OBČINA		
ŠIFRA	IME	ŠIFRA	IME	VKLJUČENOST
		2355	VOJSKO	CELA
		2696	VOJŠČICA	CELA
		2360	VRSNIK I	CELA
		2366	ZADLOG	CELA
37	IG	1699	DOBRAVICA	CELA
		1708	GOLO	CELA
		1700	IG	DEL
		1701	IŠKA LOKA	DEL
		1707	IŠKA VAS	CELA
		1702	TOMIŠELJ	DEL
		1706	VRBLJENE	CELA
		1712	ZAPOTOK	CELA
38	ILIRSKA BISTRICA	2509	BAČ	CELA
		2532	BRCE	CELA
		2521	ČELJE	CELA
		2530	DOBROPOLJE	CELA
		2550	DOLENJE	CELA
		2541	DOLNJI ZEMON	CELA
		2566	GABERK	CELA
		2542	GORNJI ZEMON	CELA
		2535	HARIJE	CELA
		2577	HRUŠICA	CELA
		2567	HUJE	CELA
		2525	ILIRSKA BISTRICA	CELA
		2543	JABLANICA	CELA
		2518	JANEŽEVO BRDO	CELA
		2527	JASEN	CELA
		2549	JELŠANE	CELA
		2516	KILOVČE	CELA
		2511	KNEŽAK	CELA
		2510	KORITNICE	CELA
		2528	KOSEZE	CELA
		2540	MALA BUKOVICA	CELA
		2568	MALE LOČE	CELA
		2514	MEREČE	CELA
		2548	NOVOKRAČINE	CELA
		2519	OSTROŽNO BRDO	CELA
		2537	PAVLICA	CELA
		2578	PODBEŽE	CELA
		2579	PODGRAD	CELA
		2545	PODGRAJE	CELA
		2513	PODSTENJE	CELA
		2565	PREGARJE	CELA
		2520	PRELOŽE	CELA
		2517	PREM	CELA
		2580	RAČICE	CELA
		2515	RATEČEVO BRDO	CELA
		2564	RJAVČE	CELA
		2536	SABONJE	CELA
		2522	SMRJE	CELA
		2508	SNEŽNIK	CELA
		2552	STAROD	CELA
		2538	STUDENA GORA	CELA
		2547	SUŠAK	CELA
		2512	ŠEMBIJE	CELA
		2534	TOMINJE	CELA
		2523	TOPOLC	CELA
		2524	TRNOVO	CELA
		2544	TRPČANE	CELA
		2539	VELIKA BUKOVICA	CELA
		2551	VELIKO BRDO	CELA
		2526	VRBOVO	CELA
		2546	ZABIČE	CELA
		2533	ZAJELŠJE	CELA
		2529	ZAREČICA	CELA
		2531	ZAREČJE	CELA
39	IVANČNA GORICA	1830	AMBRUS	CELA
		1805	BUKOVICA	CELA



OBČINA		KATASTRSKA OBČINA		
ŠIFRA	IME	ŠIFRA	IME	VKLJUČENOST
		1804	ČEŠNJICE	CELA
		1812	DEDNI DOL	CELA
		1823	DOB	CELA
		1811	DOBRAVA	CELA
		1815	DRAGA	CELA
		1820	GORENJA VAS	CELA
		1816	HUDO	CELA
		1814	KRIŠKA VAS	CELA
		1827	KRKA	CELA
		1802	LESKOVEC	CELA
		1808	MALE DOLE	CELA
		1803	METNAJ	CELA
		1822	MULJAVA	CELA
		1818	PODBORŠT	CELA
		1828	PODBUKOVJE	CELA
		1817	RADOHOVA VAS	CELA
		1806	SOBRAČE	CELA
		1810	STIČNA	CELA
		1826	SUŠICA	CELA
		1809	ŠENTVID	CELA
		1807	TEMENICA	CELA
		1824	VALIČNA VAS	CELA
		1819	VELIKE PECE	CELA
		1829	VELIKO GLOBOKO	CELA
		1813	VIŠNJA GORA	CELA
		1831	VIŠNJE	CELA
		1821	VRHE	CELA
		1825	ZAGRADEC	CELA
41	JESENICE	2172	HRUŠICA	CELA
		2177	JAVORNIŠKI ROVT	CELA
		2178	KOROŠKA BELA	CELA
		2174	PLANINA	CELA
		2173	PLAVŠKI ROVT	CELA
		2179	POTOKI	CELA
		2637	PRIHODI	CELA
163	JEZERSKO	2077	SPODNJE JEZERSKO	CELA
		2076	ZGORNJE JEZERSKO	CELA
43	KAMNIK	1892	BISTRČICA	CELA
		1890	ČRNA	CELA
		2668	GOJŠKA PLANINA	CELA
		1920	HRIBI	CELA
		1915	HRUŠEVKA	CELA
		1923	MOTNIK	CELA
		1918	PŠAJNOVICA	CELA
		2691	RAKITOVEC	CELA
		1917	ŠMARTNO V TUHINJU	CELA
		1921	ŠPITALIČ	CELA
		1922	ZGORNJI MOTNIK	CELA
		1919	ZGORNJI TUHINJ	CELA
		1891	ŽUPANJE NJIVE	CELA
44	KANAL	2266	AJBA	CELA
		2263	AVČE	CELA
		2267	BODREŽ	CELA
		2276	DESKLE	CELA
		2264	DOBLAR	CELA
		2262	KAL NAD KANALOM	CELA
		2269	KANAL	CELA
		2270	MORSKO	CELA
		2265	ROČINJ	CELA
		2268	VRH KANALSKI	CELA
46	KOBARID	2218	BORJANA	CELA
		2214	BREGINJ	CELA
		2225	DREŽNICA	CELA
		2229	IDRSKO	CELA
		2223	KOBARID	CELA
		2219	KRED	CELA
		2228	LADRA	CELA
		2230	LIVEK	CELA

OBČINA		KATASTRSKA OBČINA		
ŠIFRA	IME	ŠIFRA	IME	VKLJUČENOST
		2216	LOGJE	CELA
		2215	ROBIDIŠČE	CELA
		2217	SEDLO	CELA
		2227	SMAST	CELA
		2220	STARO SELO	CELA
		2221	SUŽID	CELA
		2222	SVINO	CELA
		2224	TRNOVO	CELA
		2226	VRSNO	CELA
48	KOČEVJE	1589	BOROVEC	CELA
		1596	BREZJE	CELA
		1608	BRIGA	CELA
		1601	ČEPLJE	CELA
		1593	ČRNI POTOK	CELA
		1603	DOL	CELA
		1583	GOTENICA	CELA
		1598	HRIB	CELA
		1600	KNEŽJA LIPA	CELA
		1574	KOBLARJI	CELA
		1582	KOČE	CELA
		1577	KOČEVJE	CELA
		1590	KOČEVSKA REKA	CELA
		1597	KOPRIVNIK	CELA
		1595	KUMROVA VAS	CELA
		1581	LIVOLD	CELA
		1576	MAHOVNIK	CELA
		1573	MALA GORA	CELA
		1594	MOZELJ	CELA
		1599	NEMŠKA LOKA	CELA
		1591	NOVI LAZI	CELA
		1580	ONEK	CELA
		1569	POLOM	CELA
		1602	PREDGRAD	CELA
		1579	RAJHENAV	CELA
		1605	RAJNDOL	CELA
		1572	ROG	CELA
		1571	SMUKA	CELA
		1604	SPODNJI LOG	CELA
		1575	STARA CERKEV	CELA
		1570	STARI LOG	CELA
		1606	ŠKRILJ	CELA
		1592	ŠTALCERJI	CELA
		1578	ŽELJNE	CELA
50	KOPER	2599	ČRNOTIČE	CELA
		2615	LOKA	CELA
		2583	PODGORJE	CELA
		2616	PODPEČ	CELA
		2585	RAKITOVEC	CELA
		2598	SOCERB	CELA
		2584	ZAZID	CELA
197	KOSTANJEVICA NA KRKI	1334	ČRNEČA VAS	CELA
		1331	KOSTANJEVICA	CELA
		1336	OREHOVEC	CELA
		1335	OŠTRC	CELA
165	KOSTEL	1609	BANJA LOKA	CELA
		1611	FARA	CELA
		1613	KUŽELJ	CELA
		1612	PIRČE	CELA
		1607	SUHOR	CELA
		1610	VRH	CELA
52	KRANJ	2127	NEMILJE	DEL
53	KRANJSKA GORA	2171	DOVJE	CELA
		2170	GOZD	CELA
		2169	KRANJSKA GORA	CELA
		2168	PODKOREN	CELA
		2167	RATEČE	CELA
		2644	VIŠELNICA II	CELA
54	KRŠKO	1320	DRNOVO	DEL

OBČINA		KATASTRSKA OBČINA		
ŠIFRA	IME	ŠIFRA	IME	VKLJUČENOST
		1333	PLANINA	CELA
		1332	PODBOČJE	CELA
		1327	POVRŠJE	DEL
		1325	SENUŠE	DEL
		1328	SMEDNIK	DEL
		1329	VELIKI PODLOG	DEL
		1330	VELIKO MRAŠEVO	CELA
60	LITIJA	1835	HOTIČ	CELA
		1834	KONJ	CELA
		1836	KRESNICE	CELA
		1837	KRESNIŠKI VRH	CELA
		1838	LITIJA	CELA
		1845	MORAVČE	CELA
		1840	POLŠNIK	CELA
		2656	RIBČE	CELA
		1833	SAVA PRI LITIJU	CELA
		1832	VAČE	CELA
61	LJUBLJANA	1777	JAVOR	CELA
		1776	LIPOGLAV	CELA
		1774	PODMOLNIK	CELA
		1775	SOSTRO	CELA
		1779	TREBELJEVO	CELA
		1778	VOLAVLJE	CELA
62	LJUBNO	923	LJUBNO	CELA
		913	PRIMOŽ PRI LJUBNEM	CELA
		931	RADMIRJE	CELA
		924	SAVINA	CELA
		914	TER	CELA
64	LOGATEC	2016	BLEKOVA VAS	DEL
		2017	DOLENJI LOGATEC	DEL
		2015	GORENJI LOGATEC	CELA
		2019	GRČAREVEC	CELA
		2013	HOTEDRŠICA	CELA
		2703	HRUŠICA	CELA
		2018	LAZE	CELA
		2693	LOG	DEL
		2011	MEDVEDJE BRDO	CELA
		2012	NOVI SVET	CELA
		2009	PETKOVEC	DEL
		2014	RAVNIK	CELA
		2008	ROVTE	DEL
		2010	ŽIBRŠE	CELA
65	LOŠKA DOLINA	1650	BABNA POLICA	CELA
		1651	BABNO POLJE	CELA
		1634	DANE	CELA
		1644	IGA VAS	CELA
		2709	JAVORJE	CELA
		1638	KNEŽJA NJIVA	CELA
		1648	KOZARIŠČE	CELA
		2705	LESKOVA DOLINA	CELA
		1636	LOŽ	CELA
		1647	NADLESK	CELA
		1635	PODCERKEV	CELA
		1643	POLJANE	CELA
		1646	PUDOB	CELA
		1637	STARI TRG PRI LOŽU	CELA
		1645	VIŠEVEK	CELA
		1649	VRH	CELA
		1639	VRHNIKA	CELA
66	LOŠKI POTOK	1584	DRAGA	CELA
		1641	HRIB	CELA
		1640	RETJE	CELA
		1585	TRAVA	CELA
		1642	TRAVNIK	CELA
67	LUČE	912	KONJSKI VRH	CELA
		925	KRNICA	CELA
		926	LUČE	CELA
		927	PODVEŽA	CELA

OBČINA		KATASTRSKA OBČINA		
ŠIFRA	IME	ŠIFRA	IME	VKLJUČENOST
		928	PODVOLOVLJEK	CELA
		911	RADUHA	CELA
68	LUKOVICA	1927	BLAGOVICA	CELA
		1928	ČEŠNJICE	CELA
		1929	KORENO	CELA
		1926	ŠENTOŽBOLT	CELA
		1924	TROJANE	CELA
		1925	UČAK	CELA
		1930	ŽIROVŠE	CELA
73	METLIKA	1508	BOJANJA VAS	CELA
		1512	BOŽAKOVO	CELA
		1505	BUŠINJA VAS	CELA
		1517	DOBRAVICE	CELA
		1502	DOLE	CELA
		1511	DRAŠIČI	CELA
		1507	GRABROVEC	CELA
		1518	GRADAC	CELA
		1504	HRAST PRI JUGORJU	CELA
		1543	KRASINEC	CELA
		1506	LOKVICA	CELA
		1515	METLIKA	CELA
		1519	PODZEMELJ	CELA
		1516	PRIMOSTEK	CELA
		1509	RADOVIČA	CELA
		1513	RADOVIČI	CELA
		1514	ROSALNICE	CELA
		1503	SEKULIČI	CELA
		1510	SLAMNA VAS	CELA
170	MIRNA PEČ	1449	GLOBODOL	CELA
		1450	GOLOBINJEK	CELA
		1452	HMELJČIČ	DEL
		1451	MIRNA PEČ	DEL
		1453	ZAGORICA	DEL
77	MORAVČE	1953	DRTIJA	CELA
		1950	LIMBARSKA GORA	CELA
		1955	MORAVČE	CELA
		1952	PEČE	CELA
		1954	VELIKA VAS	CELA
		1956	VRHPOLJE	CELA
		1951	ZGORNJE KOSEZE	CELA
79	MOZIRJE	915	RADEGUNDA	CELA
		916	ŠMIHEL	CELA
83	NAZARJE	940	ŠMARTNO OB DRETI	CELA
84	NOVA GORICA	2295	BANJŠICE	CELA
		2294	BATE	CELA
		2297	ČEPOVAN	CELA
		2293	GREGAR	CELA
		2302	KROMBERK	CELA
		2298	LAZNA	CELA
		2308	LOKE	CELA
		2296	LOKOVEC	CELA
		2299	LOKVE	CELA
		2312	OSEK	DEL
		2310	OZELJAN	DEL
		2301	RAVNICA	CELA
		2303	SOLKAN	CELA
		2313	ŠEMPAS	DEL
		2309	ŠMIHEL	CELA
		2300	TRNOVO	CELA
		2311	VITOVLJE	DEL
85	NOVO MESTO	1455	BRŠLJIN	DEL
		1479	BRUSNICE	CELA
		1489	CEROVEC	CELA
		1458	ČREŠNJICE	DEL
		1454	DALJNJI VRH	CELA
		1500	DOBINDOL	CELA
		1478	GABRJE	CELA
		1485	GOTNA VAS	CELA

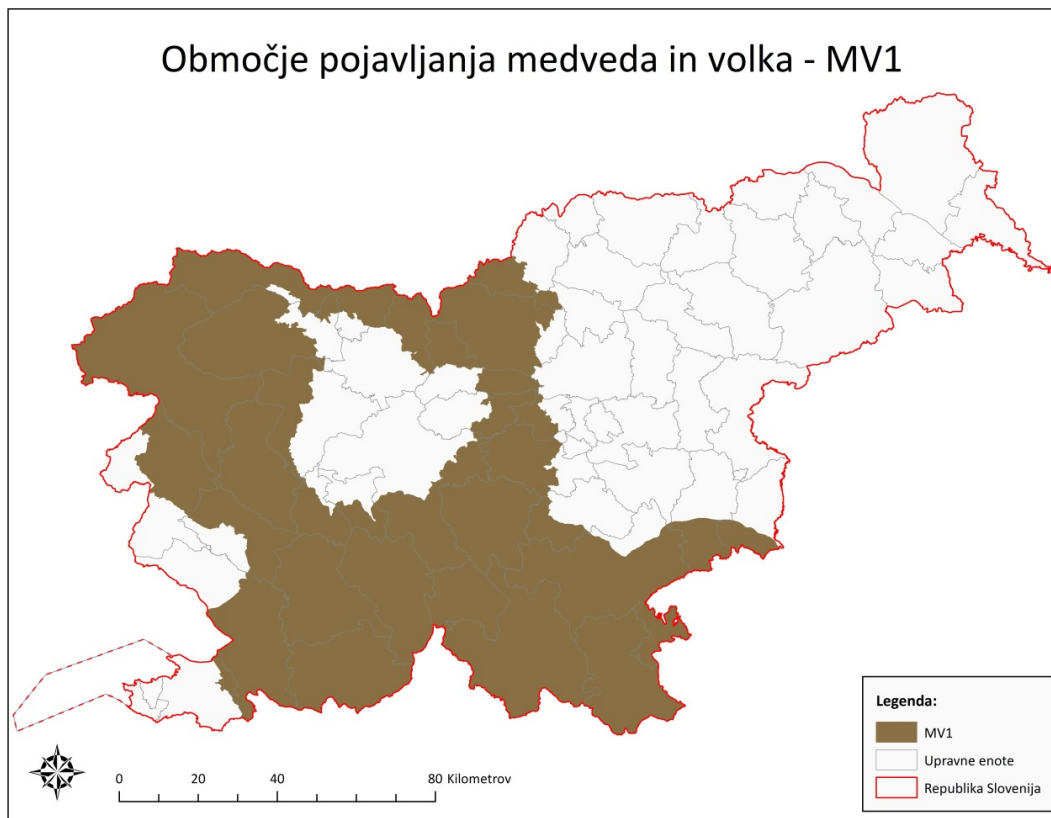
OBČINA		KATASTRSKA OBČINA		
ŠIFRA	IME	ŠIFRA	IME	VKLJUČENOST
		1488	HRUŠICA	CELA
		1483	KANDIJA	CELA
		1491	LAKOVNICE	CELA
		1456	NOVO MESTO	CELA
		1480	POTOV VRH	CELA
		1482	RAGOVO	CELA
		1481	SMOLENJA VAS	CELA
		1486	STOPIČE	CELA
		1492	STRANSKA VAS	CELA
		1460	ŠENTPETER	DEL
		1484	ŠMIHEL PRI NOVEM MESTU	CELA
		1490	TEŽKA VODA	CELA
		1493	VELIKI PODLJUBEN	CELA
		1501	VINJA VAS	CELA
		1487	ZAJČJI VRH	CELA
		1457	ŽDINJA VAS	DEL
88	OSILNICA	1588	BOSLJIVA LOKA	CELA
		1587	OSILNICA	CELA
		1586	ŽURGE	CELA
91	PIVKA	2505	JURIŠČE	CELA
		2704	JURJEVA DOLINA	CELA
		2499	KAL	CELA
		2494	KOŠANA	CELA
		2497	NADANJE SELO	CELA
		2498	NARIN	CELA
		2506	PALČJE	CELA
		2503	PARJE	CELA
		2501	PETELINJE	CELA
		2502	RADOHOVA VAS	CELA
		2500	SELCE	CELA
		2496	STARA SUŠICA	CELA
		2495	SUHORJE	CELA
		2507	TRNJE	CELA
		2493	VOLČE	CELA
		2504	ZAGORJE	CELA
94	POSTOJNA	2474	BUKOVJE	CELA
		2469	DOLENJA PLANINA	CELA
		2470	GORENJA PLANINA	CELA
		2478	HRAŠČE	CELA
		2480	HRENOVICE	CELA
		2484	HRUŠEVJE	CELA
		2471	KAČJA VAS	CELA
		2476	LANDOL	CELA
		2491	MATENJA VAS	CELA
		2486	OREHEK	CELA
		2490	POSTOJNA	CELA
		2487	RAKITNIK	CELA
		2485	RAKULIK	CELA
		2483	RAZDRTO	CELA
		2492	SLAVINA	CELA
		2489	STARA VAS	CELA
		2482	STRANE	CELA
		2472	STRMICA	CELA
		2479	STUDENEC	CELA
		2473	STUDENO	CELA
		2475	ŠMIHEL POD NANOSOM	CELA
		2481	VELIKA BRDA	CELA
		2477	ZAGON	CELA
		2488	ZALOG	CELA
95	PREDDVOR	2078	KOKRA	CELA
102	RADOVLJICA	2151	BEGUNJE	CELA
		2164	LANCOVO	DEL
209	REČICA OB SAVINJI	933	HOMEČ	CELA
		922	POLJANE	CELA
		932	ŠENTJANŽ	CELA
104	RIBNICA	1628	DANE	CELA
		1629	DOLENJA VAS	CELA
		1624	GORENJA VAS	CELA

OBČINA		KATASTRSKA OBČINA		
ŠIFRA	IME	ŠIFRA	IME	VKLJUČENOST
		1626	GORIČA VAS	CELA
		1631	GRČARICE	CELA
		1623	JURJEVICA	CELA
		1615	PODPOLJANE	CELA
		1627	PRIGORICA	CELA
		1630	RAKITNICA	CELA
		1625	RIBNICA	CELA
		1614	SLEMENA	CELA
		1617	SUŠJE	CELA
		1616	VELIKE POLJANE	CELA
109	SEMIČ	1530	BLATNIK	CELA
		1528	BREZJE PRI VINJEM VRHU	CELA
		1525	ČREŠNJEVEC	CELA
		1521	ČRMOŠNJICE	CELA
		1531	GOLOBINJEK	CELA
		1533	KLEČ	CELA
		1529	KOT	CELA
		1532	PLANINA	CELA
		1522	PRIBIŠJE	CELA
		1527	SEMIČ	CELA
		1524	SODJI VRH	CELA
		1520	ŠTALE	CELA
		1523	ŠTREKLJEVEC	CELA
		1526	VINJI VRH	CELA
111	SEŽANA	2458	BAZOVICA	CELA
		2439	GRIŽE	DEL
		2457	GROPADA	CELA
		2438	KAZLJE	DEL
		2459	LOKEV	CELA
		2454	MERČE	CELA
		2453	POVIR	CELA
		2455	SEŽANA	DEL
		2442	ŠTORJE	DEL
		2456	TREBČE	CELA
		2440	VELIKO POLJE	DEL
179	SODRAŽICA	1621	GORA	CELA
		1619	SODRAŽICA	CELA
		1618	VINICE	CELA
		1622	ZAMOSTEC	CELA
		1620	ŽIMARICE	CELA
180	SOLČAVA	909	LOGARSKA DOLINA	CELA
		910	SOLČAVA	CELA
203	STRAŽA	1447	GORENJA STRAŽA	CELA
		1494	JURKA VAS	CELA
		1448	PREČNA	CELA
119	ŠENTJERNEJ	1475	GORENJA OREHOVICA	CELA
		1473	GRADIŠČE	CELA
		1471	MRŠEČA VAS	DEL
		1472	OSTROG	CELA
		1474	POLHOVICA	CELA
		1476	ŠENTJERNEJ	CELA
		1477	VRHPOLJE	CELA
121	ŠKOCJAN	1394	BUČKA	DEL
		1470	DOBRAVA	DEL
		1469	TOMAŽJA VAS	DEL
122	ŠKOFJA LOKA	2069	LENART	DEL
123	ŠKOFLJICA	2684	DRENIK	CELA
		1710	GRADIŠČE	CELA
		1697	LANIŠČE	CELA
		1698	PIJAVA GORICA	CELA
		1709	ŽELIMLJE	CELA
206	ŠMARJEŠKE TOPLICE	1468	BELA CERKEV	DEL
		1467	DRUŽINSKA VAS	DEL
194	ŠMARTNO PRI LITJI	2654	GOZD REKA	CELA
		1851	GRADIŠČE	CELA
		1839	JABLANICA	CELA
		1850	JEŽNI VRH	CELA

OBČINA		KATASTRSKA OBČINA		
ŠIFRA	IME	ŠIFRA	IME	VKLJUČENOST
		1846	LIBERGA	CELA
		1852	POLJANE	CELA
		2655	RAČICA	CELA
		1847	ŠMARTNO	CELA
		1848	ŠTANGA	CELA
		1849	VINTARJEVEC	CELA
126	ŠOŠTANJ	945	BELE VODE	CELA
128	TOLMIN	2698	BUKOVSKI VRH	CELA
		2235	ČADRG	CELA
		2252	ČIGINJ	CELA
		2233	DOLJE	CELA
		2261	GORENJA TREBUŠA	CELA
		2244	GRAHOVO	CELA
		2256	IDRIJA PRI BAČI	CELA
		2231	KAMNO	CELA
		2697	KANALSKI LOM	CELA
		2239	KNEŽA	CELA
		2251	KOZARŠČE	CELA
		2237	LJUBINJ	CELA
		2255	LOM	CELA
		2250	MODREJCE	CELA
		2246	MOST NA SOČI	CELA
		2243	OBLOKE	CELA
		2258	PEČINE	CELA
		2242	PODBRDO	CELA
		2238	PODMELEC	CELA
		2247	POLJUBINJ	CELA
		2245	PONIKVE	CELA
		2260	PRAPETNO BRDO	CELA
		2240	RUT	CELA
		2253	RUTE	CELA
		2254	SELA	CELA
		2257	SLAP	CELA
		2241	STRŽIŠČE	CELA
		2259	ŠENTVIŠKA GORA	CELA
		2248	TOLMIN	CELA
		2699	UTRE	CELA
		2232	VOLARJE	CELA
		2249	VOLČE	CELA
		2234	ZATOLMIN	CELA
		2236	ŽABČE	CELA
130	TREBNJE	1420	ČEŠNJEVEK	DEL
		1431	DOBRNIČ	CELA
		1404	DOLGA NJIVA	CELA
		1430	KNEŽJA VAS	CELA
		1432	KORITA	CELA
		1418	LUKOVEK	DEL
		1419	PONIKVE	DEL
		1426	PRAPREČE	CELA
		1433	SELA PRI ŠUMBERKU	CELA
		1429	STEHANJA VAS	CELA
		1424	ŠTEFAN	DEL
		1422	TREBNJE	DEL
		1425	VELIKA LOKA	DEL
		1427	VELIKI GABER	CELA
		1423	VRHTREBNJE	CELA
		1428	ZAGORICA	CELA
131	TRŽIČ	2142	LOM POD STORŽIČEM	CELA
		2141	PODLJUBELJ	CELA
134	VELIKE LAŠČE	1718	DVORSKA VAS	CELA
		1713	KRVAVA PEČ	CELA
		1719	LUŽARJI	CELA
		1715	OSOLNIK	CELA
		1714	SELO PRI ROBU	CELA
		1711	TURJAK	CELA
		1716	ULAKA	CELA
		1717	VELIKE LAŠČE	CELA
136	VIPAVA	2407	LOZICE	CELA



OBČINA		KATASTRSKA OBČINA		
ŠIFRA	IME	ŠIFRA	IME	VKLJUČENOST
		2406	NANOS	CELA
		2405	PODNANOS	DEL
		2377	SANABOR	CELA
		2401	VIPAVA	DEL
		2378	VRHPOLJE	DEL
140	VRHNIKA	2004	BOROVNICA	DEL
		2003	VERD	DEL
		2002	VRHNIKA	DEL
142	ZAGORJE OB SAVI	1873	HRASTNIK PRI TROJANAH	CELA
		2649	IZLAKE	CELA
		1881	KANDRŠE	CELA
		1880	KOLOVRAT	CELA
		1883	ŠEMNIK	CELA
		1887	ŠENTLAMBERT	CELA
		1882	ZABAVA	CELA
146	ŽELEZNIKI	2073	DANJE	CELA
		2075	DAVČA	CELA
		2060	DRAŽGOŠE	DEL
		2063	KALIŠE	DEL
		2070	MARTINJ VRH	DEL
		2061	PODLONK	CELA
		2074	SORICA	CELA
		2062	STUDENO	DEL
		2072	ZALI LOG	CELA
		2071	ŽELEZNIKI	DEL
147	ŽIRI	2054	KOPRIVNIK	CELA
		2020	LEDINICA	CELA
		2024	VRSNIK II	CELA
		2023	ŽIRI	DEL
192	ŽIROVNICA	2182	DOSLOVČE	CELA
		2181	ZABREZNICA	CELA
		2180	ŽIROVNICA	CELA
193	ŽUŽEMBERK	1444	AJDOVEC	CELA
		1445	BREZOVA REBER	CELA
		1443	DVOR	CELA
		1434	GORNJI KRIŽ	CELA
		1439	HINJE	CELA
		1435	REBER	CELA
		1440	SELA PRI HINJAH	CELA
		1442	STAVČA VAS	CELA
		1437	ŠMIHEL PRI ŽUŽEMBERKU	CELA
		1441	VELIKO LIPJE	CELA
		1436	ŽUŽEMBERK	CELA
		1438	ŽVIRČE	CELA



Karta 1: Območje pojavljanja medveda in volka – MV1

2. Območja pojavljanja medveda in volka – izvajanje zahtev KRA\_VARPA: Varovanje črede ob prisotnosti pastirja in KRA\_VARPP: Varovanje črede s pastirskimi psi v okviru operacije Reja domačih živali na območju pojavljanja velikih zveri (MV2)

OBČINA		KATASTRSKA OBČINA		
ŠIFRA	IME	ŠIFRA	IME	VKLJUČENOST
1	AJDOVŠČINA	2381	LOKAVEC	DEL
		2391	VIPAVSKI KRIŽ	DEL
		2379	BUDANJE	DEL
		2380	ŠTURJE	DEL
		2383	VRTOVIN	DEL
		2384	ČRNIČE	DEL
		2385	GOJAČE	DEL
		2388	KAMNJE	DEL
		2370	DOL-OTLICA	CELA
		2371	KOVK	CELA
		2372	KRIŽNA GORA	CELA
		2373	COL	CELA
		2374	VODICE	CELA
		2375	PODKRAJ	CELA
		2376	VIŠNJE	CELA
		2382	STOMAŽ	CELA
2389	SKRILJE	CELA		
150	BLOKE	1667	HITENO	CELA
		1668	ZALES	CELA
		1671	GRADIŠKO	CELA
		1672	RAVNIK	CELA
		1673	VELIKE BLOKE	CELA
		1674	RADLEK	CELA
		1682	STUDENO	CELA
		1683	NOVA VAS	CELA
		1684	VOLČJE	CELA
		1685	KRAJIČ	CELA

OBČINA		KATASTRSKA OBČINA		
ŠIFRA	IME	ŠIFRA	IME	VKLJUČENOST
		1686	STRMCA	CELA
		1687	VELIKI VRH	CELA
		1688	RUNARSKO	CELA
		1689	BENETE	CELA
		1690	STUDENEC	CELA
		1691	HUDI VRH	CELA
		1692	METULJE	CELA
		1693	TOPOL	CELA
		1694	RAVNE PRI TOPOLU	CELA
5	BOROVNICA	2005	BREG	DEL
		2006	ZABOČEVO	DEL
8	BREZOVICA	1703	JEZERO	DEL
		1705	PRESERJE	DEL
		1704	KAMNIK	DEL
		1652	RAKITNA	CELA
9	BREŽICE	1301	KRŠKA VAS	DEL
		1306	ČATEŽ	DEL
		1307	CERINA	DEL
		1308	VELIKA DOLINA	DEL
		1302	CERKLJE	CELA
		1303	BUŠEČA VAS	CELA
		1304	STOJANSKI VRH	CELA
		1305	GLOBOČICE	CELA
		1309	KORITNO	CELA
		1310	NOVA VAS	CELA
13	CERKNICA	1632	OTOK I	CELA
		1633	GORENJE JEZERO	CELA
		1653	OSREDEK	CELA
		1654	ŽILCE	CELA
		1655	KRANJČE	CELA
		1656	OTAVE	CELA
		1657	KOŽLJEK	CELA
		1658	BEZULJAK	CELA
		1659	RAKEK	CELA
		1660	UNEC	CELA
		1661	BEGUNJE PRI CERKNICI	CELA
		1662	SELŠČEK	CELA
		1663	CAJNARJE	CELA
		1664	ŠTRUKLJEVA VAS	CELA
		1665	JERŠIČE	CELA
		1666	RAVNE PRI ŽILCAH	CELA
		1669	KREMENCA	CELA
		1670	ULAKA	CELA
		1675	GRAHOVO	CELA
		1676	CERKNICA	CELA
		1677	DOLENJA VAS	CELA
		1678	OTOK II	CELA
		1679	LIPSENJ	CELA
		1680	ŽEROVNICA	CELA
		1681	BLOČICE	CELA
		2700	RAKOV ŠKOCJAN	CELA
		2710	GLAŽUTA	CELA
14	CERKNO	2344	CERKNO	CELA
		2345	ZAKRIŽ	CELA
		2346	OREHEK	CELA
		2347	POLICE	CELA
		2348	REKA - RAVNE	CELA
		2349	ŠEBRELJE	CELA
		2350	OTALEŽ	CELA
17	ČRNOMELJ	1534	PETROVA VAS	CELA
		1535	ČRNOMELJ	CELA
		1536	TALČJI VRH	CELA
		1537	BUKOVA GORA	CELA
		1538	DOLENJA PODGORA	CELA
		1539	MAVRLEN	CELA
		1540	DOBLIČE	CELA
		1541	LOKA	CELA
		1542	ZASTAVA	CELA

OBČINA		KATASTRSKA OBČINA		
ŠIFRA	IME	ŠIFRA	IME	VKLJUČENOST
		1544	GRIBLJE	CELA
		1545	BEDENJ	CELA
		1546	TRIBUČE	CELA
		1547	BUTORAJ	CELA
		1548	GOLEK	CELA
		1549	TANČA GORA	CELA
		1550	DRAGATUŠ	CELA
		1551	BELČJI VRH	CELA
		1552	ADLEŠIČI	CELA
		1553	BOJANCI	CELA
		1554	HRAST PRI VINICI	CELA
		1555	NOVA LIPA	CELA
		1556	STARA LIPA	CELA
		1557	STARI TRG OB KOLPI	CELA
		1558	SODEVCI	CELA
		1559	RADENCI	CELA
		1560	SINJI VRH	CELA
		1561	DAMELJ	CELA
		1562	UČAKOVCI	CELA
		1563	VINICA	CELA
		1564	PRELOKA	CELA
		1565	MARINDOL	CELA
		1566	ŽUNIČI	CELA
		2675	VRANOVIČI	CELA
		2676	CERKVIŠČE	CELA
19	DIVAČA	2441	DOLENJA VAS	CELA
		2443	SENADOLE	CELA
		2444	GABRČE	CELA
		2445	POTOČE	CELA
		2446	LAŽE	CELA
		2447	SENOŽEČE	CELA
		2448	GORNJE VREME	CELA
		2449	VREMSKI BRITOF	CELA
		2450	FAMLJE	CELA
		2451	DOLNJE LEŽEČE	CELA
		2452	DIVAČA	CELA
		2460	NAKLO	CELA
		2461	DANE	CELA
		2462	PODGRAD	CELA
		2463	ŠKOFLJE	CELA
		2464	BARKA	CELA
		2465	VAREJE	CELA
		2466	MISLIČE	CELA
		2467	VATOVLJE	CELA
		2468	KOZJANE	CELA
20	DOBREPOLJE	1567	POTISKAVEC	CELA
		1568	PODTABOR	CELA
		1796	CESTA	CELA
		1797	ZDENSKA VAS	CELA
		1798	ZAGORICA	CELA
		1799	VIDEM DOBREPOLJE	CELA
		1800	PODGORA	CELA
		1801	KOMPOLJE	CELA
157	DOLENJSKE TOPLICE	1446	GORENJE POLJE	CELA
		1495	TOPLICE	CELA
		1496	PODTURN	CELA
		1497	PODSTENICE	CELA
		1498	POLJANE	CELA
		1499	STARE ŽAGE	CELA
27	GORENJA VAS-POLJANE	2052	LANIŠE	CELA
		2053	JAVORJEV DOL	CELA
32	GROSUPLJE	1781	POLICA	DEL
		1782	STARA VAS	DEL
		1783	GROSUPLJE - NASELJE	DEL
		1784	STRANSKA VAS	DEL
		1785	SELA	DEL
		1786	ŠMARJE	DEL
		2642	GROSUPLJE	DEL

OBČINA		KATASTRSKA OBČINA		
ŠIFRA	IME	ŠIFRA	IME	VKLJUČENOST
		1787	MALI VRH	DEL
		1788	VINO	CELA
		1789	PONOVA VAS	CELA
		1790	SLIVNICA	CELA
		1791	ŽALNA	CELA
		1792	LUČE	CELA
		1793	ILOVA GORA	CELA
		1794	RAČNA	CELA
		1795	VELIKE LIPLJENE	CELA
35	HRPELJE-KOZINA	2553	GROČANA	CELA
		2554	RODIK	CELA
		2555	DRAGA	CELA
		2557	OCIZLA	CELA
		2558	PREŠNICA	CELA
		2559	MATERIJA	CELA
		2560	HRPELJE	CELA
		2561	BREZOVICA	CELA
		2562	ARTVIŽE	CELA
		2563	TATRE	CELA
		2569	JAVORJE	CELA
		2570	RITOMEČE	CELA
		2571	KOVČICE	CELA
		2572	HOTIČNA	CELA
		2573	SLIVJE	CELA
		2574	MARKOVŠČINA	CELA
		2575	GRADIŠČE	CELA
		2576	OBROV	CELA
		2581	POLJANE	CELA
		2582	GOLAC	CELA
36	IDRIJA	2351	IDRIJSKE KRNICE	CELA
		2352	SPODNJA KANOMLJA	CELA
		2353	SREDNJA KANOMLJA	CELA
		2354	GORENJA KANOMLJA	CELA
		2355	VOJSKO	CELA
		2356	ČEKOVNIK	CELA
		2357	IDRIJA - MESTO	CELA
		2358	SPODNJA IDRIJA	CELA
		2359	LEDINE	CELA
		2360	VRSNIK I	CELA
		2361	DOLE	CELA
		2362	JELIČNI VRH	CELA
		2363	IDRIJSKI LOG	CELA
		2364	GODOVIČ	CELA
		2365	ČRNI VRH	CELA
		2366	ZADLOG	CELA
		2367	KANJI DOL	CELA
		2368	LOME	CELA
		2369	JAVORNIK	CELA
		2696	VOJŠČICA	CELA
37	IG	1700	IG	DEL
		1701	IŠKA LOKA	DEL
		1702	TOMIŠELJ	DEL
		1699	DOBRAVICA	DEL
		1706	VRBLJENE	CELA
		1707	IŠKA VAS	CELA
		1708	GOLO	CELA
		1712	ZAPOTOK	CELA
38	ILIRSKA BISTRICA	2508	SNEŽNIK	CELA
		2509	BAČ	CELA
		2510	KORITNICE	CELA
		2511	KNEŽAK	CELA
		2512	ŠEMBIJE	CELA
		2513	PODSTENJE	CELA
		2514	MEREČE	CELA
		2515	RATEČEVO BRDO	CELA
		2516	KILOVČE	CELA
		2517	PREM	CELA
		2518	JANEŽEVO BRDO	CELA

OBČINA		KATASTRSKA OBČINA		
ŠIFRA	IME	ŠIFRA	IME	VKLJUČENOST
		2519	OSTROŽNO BRDO	CELA
		2520	PRELOŽE	CELA
		2521	ČELJE	CELA
		2522	SMRJE	CELA
		2523	TOPOLC	CELA
		2524	TRNOVO	CELA
		2525	ILIRSKA BISTRICA	CELA
		2526	VRBOVO	CELA
		2527	JASEN	CELA
		2528	KOSEZE	CELA
		2529	ZAREČICA	CELA
		2530	DOBROPOLJE	CELA
		2531	ZAREČJE	CELA
		2532	BRCE	CELA
		2533	ZAJELŠJE	CELA
		2534	TOMINJE	CELA
		2535	HARIJE	CELA
		2536	SABONJE	CELA
		2537	PAVLICA	CELA
		2538	STUDENA GORA	CELA
		2539	VELIKA BUKOVICA	CELA
		2540	MALA BUKOVICA	CELA
		2541	DOLNJI ZEMON	CELA
		2542	GORNJI ZEMON	CELA
		2543	JABLANICA	CELA
		2544	TRPČANE	CELA
		2545	PODGRAJE	CELA
		2546	ZABIČE	CELA
		2547	SUŠAK	CELA
		2548	NOVOKRAČINE	CELA
		2549	JELŠANE	CELA
		2550	DOLENJE	CELA
		2551	VELIKO BRDO	CELA
		2552	STAROD	CELA
		2564	RJAVČE	CELA
		2565	PREGARJE	CELA
		2566	GABERK	CELA
		2567	HUJE	CELA
		2568	MALE LOČE	CELA
		2577	HRUŠICA	CELA
		2578	PODBEŽE	CELA
		2579	PODGRAD	CELA
		2580	RAČICE	CELA
39	IVANČNA GORICA	1812	DEDNI DOL	DEL
		1815	DRAGA	DEL
		1816	HUDO	DEL
		1818	PODBORŠT	DEL
		1819	VELIKE PECE	DEL
		1820	GORENJA VAS	DEL
		1823	DOB	DEL
		1813	VIŠNJA GORA	CELA
		1814	KRIŠKA VAS	CELA
		1821	VRHE	CELA
		1822	MULJAVA	CELA
		1824	VALIČNA VAS	CELA
		1825	ZAGRADEC	CELA
		1826	SUŠICA	CELA
		1827	KRKA	CELA
		1828	PODBUKOVJE	CELA
		1829	VELIKO GLOBOKO	CELA
		1830	AMBRUS	CELA
		1831	VIŠNJE	CELA
44	KANAL	2262	KAL NAD KANALOM	CELA
		2263	AVČE	CELA
		2267	BODREŽ	CELA
		2268	VRH KANALSKI	CELA
		2269	KANAL	CELA
		2270	MORSKO	CELA

OBČINA		KATASTRSKA OBČINA		
ŠIFRA	IME	ŠIFRA	IME	VKLJUČENOST
		2276	DESKLE	CELA
48	KOČEVJE	1569	POLOM	CELA
		1570	STARI LOG	CELA
		1571	SMUKA	CELA
		1572	ROG	CELA
		1573	MALA GORA	CELA
		1574	KOBLARJI	CELA
		1575	STARA CERKEV	CELA
		1576	MAHOVNIK	CELA
		1577	KOČEVJE	CELA
		1578	ŽELJNE	CELA
		1579	RAJHENAV	CELA
		1580	ONEK	CELA
		1581	LIVOLD	CELA
		1582	KOČE	CELA
		1583	GOTENICA	CELA
		1589	BOROVEC	CELA
		1590	KOČEVSKA REKA	CELA
		1591	NOVI LAZI	CELA
		1592	ŠTALCERJI	CELA
		1593	ČRNI POTOK	CELA
		1594	MOZELJ	CELA
		1595	KUMROVA VAS	CELA
		1596	BREZJE	CELA
		1597	KOPRIVNIK	CELA
		1598	HRIB	CELA
		1599	NEMŠKA LOKA	CELA
		1600	KNEŽJA LIPA	CELA
		1601	ČEPLJE	CELA
		1602	PREDGRAD	CELA
		1603	DOL	CELA
		1604	SPODNJI LOG	CELA
		1605	RAJNDOL	CELA
		1606	ŠKRILJ	CELA
		1608	BRIGA	CELA
50	KOPER	2583	PODGORJE	CELA
		2584	ZAVID	CELA
		2585	RAKITOVEC	CELA
		2598	SOCERB	CELA
		2599	ČRNOTIČE	CELA
		2615	LOKA	CELA
		2616	PODPEČ	CELA
197	KOSTANJEVICA NA KRKI	1331	KOSTANJEVICA	CELA
		1334	ČRNEČA VAS	CELA
		1335	OŠTRC	CELA
		1336	OREHOVEC	CELA
165	KOSTEL	1607	SUHOR	CELA
		1609	BANJA LOKA	CELA
		1610	VRH	CELA
		1611	FARA	CELA
		1612	PIRČE	CELA
		1613	KUŽELJ	CELA
54	KRŠKO	1320	DRNOVO	DEL
		1325	SENUŠE	DEL
		1327	POVRŠJE	DEL
		1328	SMEDNIK	DEL
		1329	VELIKI PODLOG	DEL
		1330	VELIKO MRAŠEVO	CELA
		1332	PODBOČJE	CELA
		1333	PLANINA	CELA
64	LOGATEC	2016	BLEKOVA VAS	DEL
64	LOGATEC	2017	DOLENJI LOGATEC	DEL
		2010	ŽIBRŠE	CELA
		2011	MEDVEDJE BRDO	CELA
		2012	NOVI SVET	CELA
		2013	HOTEDRŠICA	CELA
		2014	RAVNIK	CELA
		2015	GORENJI LOGATEC	CELA

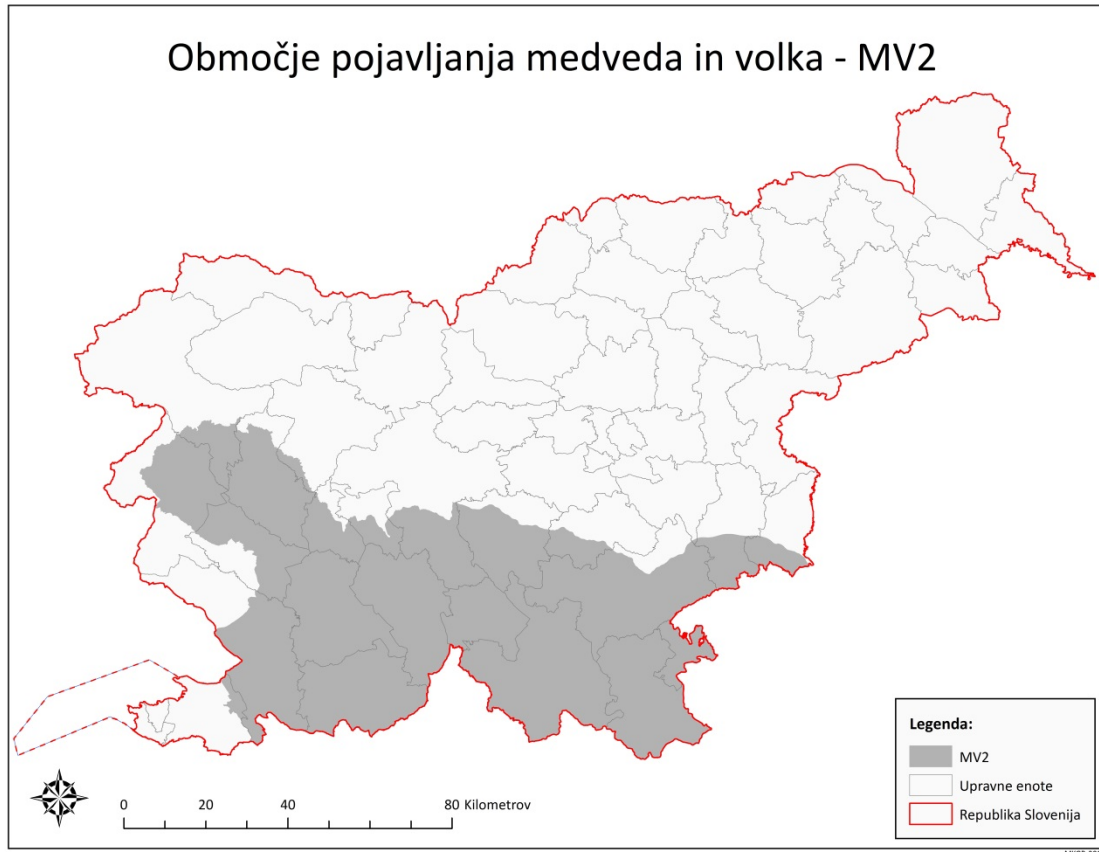


OBČINA		KATASTRSKA OBČINA		
ŠIFRA	IME	ŠIFRA	IME	VKLJUČENOST
		2018	LAZE	CELA
		2019	GRČAREVEC	CELA
		2703	HRUŠICA	CELA
		2009	PETKOVEC	DEL
		2693	LOG	DEL
		2008	ROVTE	DEL
65	LOŠKA DOLINA	1634	DANE	CELA
		1635	PODCERKEV	CELA
		1636	LOŽ	CELA
		1637	STARI TRG PRI LOŽU	CELA
		1638	KNEŽJA NJIVA	CELA
		1639	VRHNIKA	CELA
		1643	POLJANE	CELA
		1644	IGA VAS	CELA
		1645	VIŠEVEK	CELA
		1646	PUDOB	CELA
		1647	NADLESK	CELA
		1648	KOZARIŠČE	CELA
		1649	VRH	CELA
		1650	BABNA POLICA	CELA
		1651	BABNO POLJE	CELA
		2705	LESKOVA DOLINA	CELA
		2709	JAVORJE	CELA
66	LOŠKI POTOK	1584	DRAGA	CELA
		1585	TRAVA	CELA
		1640	RETJE	CELA
		1641	HRIB	CELA
		1642	TRAVNIK	CELA
73	METLIKA	1502	DOLE	CELA
		1503	SEKULIČI	CELA
		1504	HRAST PRI JUGORJU	CELA
		1505	BUŠINJA VAS	CELA
		1506	LOKVICA	CELA
		1507	GRABROVEC	CELA
		1508	BOJANJA VAS	CELA
		1509	RADOVICA	CELA
		1510	SLAMNA VAS	CELA
		1511	DRAŠIČI	CELA
		1512	BOŽAKOVO	CELA
		1513	RADOVIČI	CELA
		1514	ROSALNICE	CELA
		1515	METLIKA	CELA
		1516	PRIMOSTEK	CELA
		1517	DOBRAVICE	CELA
		1518	GRADAC	CELA
		1519	PODZEMELJ	CELA
		1543	KRASINEC	CELA
170	MIRNA PEČ	1451	MIRNA PEČ	DEL
		1452	HMELJČIČ	DEL
		1453	ZAGORICA	DEL
		1449	GLOBODOL	CELA
		1450	GOLOBINJEK	CELA
84	NOVA GORICA	2311	VITOVLJE	DEL
		2312	OSEK	DEL
		2313	ŠEMPAS	DEL
		2310	OZELJAN	DEL
		2293	GRGAR	CELA
		2294	BATE	CELA
		2295	BANJŠICE	CELA
		2296	LOKOVEC	CELA
		2297	ČEPOVAN	CELA
		2298	LAZNA	CELA
		2299	LOKVE	CELA
		2300	TRNOVO	CELA
		2301	RAVNICA	CELA
		2302	KROMBERK	CELA
		2303	SOLKAN	CELA
		2308	LOKE	CELA

OBČINA		KATASTRSKA OBČINA		
ŠIFRA	IME	ŠIFRA	IME	VKLJUČENOST
		2309	ŠMIHEL	CELA
85	NOVO MESTO	1455	BRŠLJIN	DEL
		1457	ŽDINJA VAS	DEL
		1458	ČREŠNJICE	DEL
		1460	ŠENTPETER	DEL
		1454	DALJNI VRH	CELA
		1456	NOVO MESTO	CELA
		1478	GABRJE	CELA
		1479	BRUSNICE	CELA
		1480	POTOV VRH	CELA
		1481	SMOLENJA VAS	CELA
		1482	RAGOVO	CELA
		1483	KANDIJA	CELA
		1484	ŠMIHEL PRI NOVEM MESTU	CELA
		1485	GOTNA VAS	CELA
		1486	STOPIČE	CELA
		1487	ZAJČJI VRH	CELA
		1488	HRUŠICA	CELA
		1489	CEROVEC	CELA
		1490	TEŽKA VODA	CELA
		1491	LAKOVNICE	CELA
		1492	STRANSKA VAS	CELA
		1493	VELIKI PODLJUBEN	CELA
		1500	DOBINDOL	CELA
		1501	VINJA VAS	CELA
88	OSILNICA	1586	ŽURGE	CELA
		1587	OSILNICA	CELA
		1588	BOSLJIVA LOKA	CELA
91	PIVKA	2493	VOLČE	CELA
		2494	KOŠANA	CELA
		2495	SUHORJE	CELA
		2496	STARA SUŠICA	CELA
		2497	NADANJE SELO	CELA
		2498	NARIN	CELA
		2499	KAL	CELA
		2500	SELCE	CELA
		2501	PETELINJE	CELA
		2502	RADOHOVA VAS	CELA
		2503	PARJE	CELA
		2504	ZAGORJE	CELA
		2505	JURIŠČE	CELA
		2506	PALČJE	CELA
		2507	TRNJE	CELA
		2704	JURJEVA DOLINA	CELA
94	POSTOJNA	2469	DOLENJA PLANINA	CELA
		2470	GORENJA PLANINA	CELA
		2471	KAČJA VAS	CELA
		2472	STRMICA	CELA
		2473	STUDENO	CELA
		2474	BUKOVJE	CELA
		2475	ŠMIHEL POD NANOSOM	CELA
		2476	LANDOL	CELA
		2477	ZAGON	CELA
		2478	HRAŠČE	CELA
		2479	STUDENEC	CELA
		2480	HRENOVICE	CELA
		2481	VELIKA BRDA	CELA
		2482	STRANE	CELA
		2483	RAZDRTO	CELA
		2484	HRUŠEVJE	CELA
		2485	RAKULIK	CELA
		2486	OREHEK	CELA
		2487	RAKITNIK	CELA
		2488	ZALOG	CELA
		2489	STARA VAS	CELA
		2490	POSTOJNA	CELA
		2491	MATENJA VAS	CELA
		2492	SLAVINA	CELA

OBČINA		KATASTRSKA OBČINA		
ŠIFRA	IME	ŠIFRA	IME	VKLJUČENOST
104	RIBNICA	1614	SLEMENA	CELA
		1615	PODPOLJANE	CELA
		1616	VELIKE POLJANE	CELA
		1617	SUŠJE	CELA
		1623	JURJEVICA	CELA
		1624	GORENJA VAS	CELA
		1625	RIBNICA	CELA
		1626	GORIČA VAS	CELA
		1627	PRIGORICA	CELA
		1628	DANE	CELA
		1629	DOLENJA VAS	CELA
		1630	RAKITNICA	CELA
		1631	GRČARICE	CELA
109	SEMIČ	1520	ŠTALE	CELA
		1521	ČRMOŠNJICE	CELA
		1522	PRIBIŠJE	CELA
		1523	ŠTREKLJEVEC	CELA
		1524	SODJI VRH	CELA
		1525	ČREŠNJEVEC	CELA
		1526	VINJI VRH	CELA
		1527	SEMIČ	CELA
		1528	BREZJE PRI VINJEM VRHU	CELA
		1529	KOT	CELA
		1530	BLATNIK	CELA
		1531	GOLOBINJEK	CELA
		1532	PLANINA	CELA
1533	KLEČ	CELA		
111	SEŽANA	2455	SEŽANA	DEL
		2442	ŠTORJE	DEL
		2438	KAZLJE	DEL
		2439	GRIŽE	DEL
		2440	VELIKO POLJE	DEL
		2453	POVIR	CELA
		2454	MERČE	CELA
		2456	TREBČE	CELA
		2457	GROPADA	CELA
		2458	BAZOVICA	CELA
2459	LOKEV	CELA		
179	SODRAŽICA	1618	VINICE	CELA
		1619	SODRAŽICA	CELA
		1620	ŽIMARICE	CELA
		1621	GORA	CELA
		1622	ZAMOSTEC	CELA
203	STRAŽA	1447	GORENJA STRAŽA	CELA
		1448	PREČNA	CELA
		1494	JURKA VAS	CELA
119	ŠENTJERNEJ	1471	MRŠEČA VAS	DEL
		1472	OSTROG	CELA
		1473	GRADIŠČE	CELA
		1474	POLHOVICA	CELA
		1475	GORENJA OREHOVICA	CELA
		1476	ŠENTJERNEJ	CELA
		1477	VRHPOLJE	CELA
121	ŠKOCJAN	1394	BUČKA	DEL
		1469	TOMAŽJA VAS	DEL
		1470	DOBRAVA	DEL
123	ŠKOFLJICA	1698	PIJAVA GORICA	DEL
		1697	LANIŠČE	DEL
		1709	ŽELIMLJE	CELA
		1710	GRADIŠČE	CELA
		2684	DRENIK	CELA
206	ŠMARJEŠKE TOPLICE	1467	DRUŽINSKA VAS	DEL
		1468	BELA CERKEV	DEL
128	TOLMIN	2245	PONIKVE	CELA
		2255	LOM	CELA
		2256	IDRIJA PRI BAČI	CELA
		2257	SLAP	CELA
		2258	PEČINE	CELA

OBČINA		KATASTRSKA OBČINA		
ŠIFRA	IME	ŠIFRA	IME	VKLJUČENOST
		2259	ŠENTVIŠKA GORA	CELA
		2260	PRAPETNO BRDO	CELA
		2261	GORENJA TREBUŠA	CELA
		2697	KANALSKI LOM	CELA
		2698	BUKOVSKI VRH	CELA
		2699	UTRE	CELA
130	TREBNJE	1418	LUKOVEK	DEL
		1419	PONIKVE	DEL
		1420	ČEŠNJEVEK	DEL
		1422	TREBNJE	DEL
		1424	ŠTEFAN	DEL
		1425	VELIKA LOKA	DEL
		1426	PRAPREČE	DEL
		1427	VELIKI GABER	DEL
		1428	ZAGORICA	DEL
		1423	VRHTREBNJE	CELA
		1429	STEHANJA VAS	CELA
		1430	KNEŽJA VAS	CELA
		1431	DOBRNIČ	CELA
		1432	KORITA	CELA
		1433	SELA PRI ŠUMBERKU	CELA
134	VELIKE LAŠČE	1711	TURJAK	CELA
		1713	KRVAVA PEČ	CELA
		1714	SELO PRI ROBU	CELA
		1715	OSOLNIK	CELA
		1716	ULAKA	CELA
		1717	VELIKE LAŠČE	CELA
		1718	DVORSKA VAS	CELA
		1719	LUŽARJI	CELA
136	VIPAVA	2377	SANABOR	CELA
		2406	NANOS	CELA
		2407	LOZICE	CELA
		2401	VIPAVA	DEL
		2405	PODNANOS	DEL
		2378	VRHPOLJE	DEL
140	VRHNIKA	2002	VRHNIKA	DEL
		2003	VERD	DEL
		2004	BOROVNICA	DEL
147	ŽIRI	2020	LEDINICA	CELA
		2024	VRŠNIK II	CELA
		2054	KOPRIVNIK	CELA
		2023	ŽIRI	DEL
193	ŽUŽEMBERK	1434	GORNJI KRIŽ	CELA
		1435	REBER	CELA
		1436	ŽUŽEMBERK	CELA
		1437	ŠMIHEL PRI ŽUŽEMBERKU	CELA
		1438	ŽVIRČE	CELA
		1439	HINJE	CELA
		1440	SELA PRI HINJAH	CELA
		1441	VELIKO LIPJE	CELA
		1442	STAVČA VAS	CELA
		1443	DVOR	CELA
		1444	AJDOVEC	CELA
		1445	BREZOVA REBER	CELA



Karta 2: Območje pojavljanja medveda in volka – MV2

## Priloga 11: Seznam območij mejic na Naturi 2000

Mejice se nahajajo na naslednjih območjih Nature 2000:

<b>KODA OBMOČJA</b>	<b>OBMOČJE</b>
SI5000003	DOLINA REKE
SI3000220	DRAVA
SI3000221	GORIČKO
SI5000012	KRAKOVSKI GOZD – ŠENTJERNEJSKO POLJE
SI3000276	KRAS
SI3000271	LJUBLJANSKO BARJE
SI3000215	MURA
SI5000016	PLANINSKO POLJE

Priloga 12: Seznam rastlinskih genskih virov, ki jim grozi genska erozija

GEN\_SOR: Pridelava avtohtonih in tradicionalnih sort kmetijskih rastlin

1. žita:

- ječmen: Gorenjski ječmen,
- navadna ajda: Čebelica, Črna gorenjska, Darja,
- navadna pšenica: Gorolka, Reska,
- proso: Sonček;

2. koruza za zrnje, koruza za silažo:

- Lj-180, Lj-275 t;

3. krompir:

- Bistra, Kresnik;

4. oljnice:

- oljna buča: Slovenska golica,
- riček: Koroški;

5. detelja (črna detelja): Poljanka;

6. trave:

- navadna pasja trava: Kopa,
- travniška bilnica: Jabeljska,
- travniški mačji rep: Krim,
- trpežna ljuljka: Ilirka;

7. mnogocvetna ljuljka:

- KIS Draga;

8. druge rastline za krmo na njivah:

- inkarnatka: Inkara,
- krmna ogrščica: Daniela, Starška,
- lucerna: Bistra, Krima, Soča,
- podzemna koleraba: Rumena maslena,
- strniščna repa: Kranjska okrogla;

9. zelenjadnice, kot samostojne kmetijske rastline:

- motovilec: Ljubljanski, Pomladin, Žličar,
- radič: Goriški, Monivip, Solkanski;

10. zelenjadnice, kot ena kmetijska rastlina:

- čebula: Belokranjka, Ivica rdeča, Ptujaska rdeča, Tera,
- česen: Jesenski Anka, Ptujski jesenski, Ptujski spomladanski, Štrigon,
- fižol (nizek fižol, turški fižol, visok fižol): Breginc, Cipro, Češnjevce, Jabelski pisanec, Jeruzalemski, Kifeljček just, Klemen, Ptujski maslenec, Prepeličar tomačevski, Semenarna 22, Stoletni, Zorin,
- korenje: Ljubljansko rumeno,
- kumara: Dolga zelena,
- paprika: Botinska rumena, Sivrija, Soroksari,
- paradižnik: Dule, Jani pritlikav, Luka, Maribor, Milka, Novosadski jabučar, Stanko, Tomi, Val,
- solata: Belokriška, Bistra, Dalmatinska ledenka, Leda, Ljubljanska ledenka, Marija, Posavka, Vegorka,
- zelje (belo zelje): Futoško, Ljubljansko, Varaždinsko 2, Varaždinsko 3;



## 11. hmelj:

- Atlas, Bobek, Cerera, Savinjski golding;

## 12. sadne rastline:

- breskev: Norman, Veteran,
- češnja: Brusniška hrustavka, Francoska, Napoleonova, Petrovka, Tarčentka, Vigred, Vipavka, Volovsko srce,
- hruška: Avranška, Junijska lepotica, Lukasova, Rjavka,
- jablana: Ananasova reneta, Bartolenka, Baumanova reneta, Beli zimski kalvil, Beličnik, Bobovec, Bojkovo jabolko, Boskopski kosmač, Carjevič, Carska reneta, Citronka, Damasonski kosmač, Dolenjska voščenska, Gloria mundi, Gorenjska voščenska, Goriška sevka, Grafenštajnc, Herbertova reneta, Jakob Lebel, Jonatan, Kanadka, Kaselska reneta, Klanferca, Koksova oranžna reneta, Krivopecelj, Lepocvetka, Londonski peping, Lonjon, Majda, Mariborka, Ontario, Ovčji nos, Pisani kardinal, Pohorka, Prinčevo jabolko, Priolov delišes, Rdeča škrbotavka, Rdeča zvezdasta reneta, Rdeči astrahan, Rdeči delišes, Rdeči jesenski kalvil, Rdeči ovčji nos, Rožnik, Šampanjska reneta, Špička, Štajerski mošancelj, Štajerski pogačar, Zeleni štetinec, Zlata parmena, Zuccalmaglio reneta, Zvezdasto jabolko, Zvončasto jabolko,
- leska: Istrska dolgoplodna leska, Istrska okrogloplodna leska,
- marelica: Ogrska marelica, Pišeška,
- oljka: Buga, Črnica, Mata, Štorta,
- oreh: Elit, Haloze, MB-24, Petovio, Rače,
- sliva/češplja: Čačanska rana, Domača češplja, Erzinška,
- smokva (figa): Bela petrovka, Flazana, Laščica, Miljska, Pinčica, Sivka, Zelenka,
- višnja: Gorsemska dvojna, Lotova, Šumadinka;

## 13. vinska trta:

- Cipro, Klarnica, Kraljevina, Maločrn, Pergolin, Pikolit, Pinela, Poljšakica, Ranfol, Ranina, Rumeni plavec, Šentlovenka, Vitovska grganja, Zelen.

GEN\_SEME: Pridelava semenskega materiala avtohtonih in tradicionalnih sort kmetijskih rastlin

1. žita:

- navadna ajda: Čebelica, Darja,
- navadna pšenica: Gorolka, Reska,
- proso: Sonček;

2. koruza za zrnje, koruza za silažo:

- Lj-180, Lj-275 t;

3. krompir:

- Kresnik;

4. oljnice:

- oljna buča: Slovenska golica,
- riček: Koroški;

5. detelja (črna detelja): Poljanka;

6. trave:

- navadna pasja trava: Kopa,
- travniška bilnica: Jabeljska,
- travniški mačji rep: Krim,
- trežna ljuljka: Ilirka;

7. mnogocvetna ljuljka:

- KIS Draga;

8. druge rastline za krmo na njivah:

- inkarnatka: Inkara,
- krmna ogrščica: Starška,
- lucerna: Bistra,
- podzemna koleraba: Rumena maslena,
- strniščna repa: Kranjska okrogla;

9. zelenjadnice, kot samostojne kmetijske rastline:

- motovilec: Ljubljanski, Pomladin, Žličar,
- radič: Goriški, Monivip, Solkanski;

10. zelenjadnice, kot ena kmetijska rastlina:

- čebula: Belokranjka, Ivica rdeča, Ptujška rdeča, Tera,
- česen: Jesenski Anka, Ptujski jesenski, Ptujski spomladanski, Štrigon,
- fižol (nizek fižol, turški fižol, visok fižol): Breginc, Cipro, Češnjevce, Jabelski pisanec, Jeruzalemski, Kifeljček justi, Klemen, Ptujski maslenec, Prepeličar tomačevski, Semenarna 22, Stoletni, Zorin,
- korenje: Ljubljansko rumeno,
- kumara: Dolga zelena,
- paprika: Botinska rumena, Sivrija, Soroksari,
- paradižnik: Dule, Jani pritlikav, Luka, Maribor, Milka, Novosadski jabučar, Stanko, Tomi,
- solata: Belokriška, Bistra, Dalmatinska ledenka, Leda, Ljubljanska ledenka, Marija, Posavka, Vegorka,
- zelje (belo zelje): Futoško, Ljubljansko, Varaždinsko 2, Varaždinsko 3.

## Priloga 13: Seznam območij z omejenimi možnostmi za kmetijsko dejavnost

## 1. Gorska območja

OBČINA		KATASTRSKA OBČINA			
ŠIFRA	IME	ŠIFRA	IME	VKLJUČENOST	POVRŠINA (ha)
1	AJDOVŠČINA	2395	BRJE	CELA	550
		2379	BUDANJE	DEL	588
		2373	COL	CELA	1.337
		2384	ČRNIČE	DEL	1.381
		2370	DOL-OTLICA	CELA	2.570
		2397	GABERJE	CELA	458
		2385	GOJAČE	CELA	570
		2388	KAMNJE	DEL	535
		2371	KOVK	CELA	875
		2372	KRIŽNA GORA	CELA	1.516
		2381	LOKAVEC	DEL	1.269
		2399	PLANINA	DEL	714
		2375	PODKRAJ	CELA	1.944
		2382	STOMAŽ	CELA	1.457
		2396	ŠMARJE	CELA	1.032
		2380	ŠTURJE	DEL	702
		2394	VELIKE ŽABLJE	DEL	214
2376	VIŠNJE	CELA	858		
2374	VODICE	CELA	667		
2383	VRTOVIN	DEL	1.522		
195	APAČE	171	VRATJI VRH	CELA	79
149	BISTRICA OB SOTLI	1246	DEKMANCA	CELA	665
		1248	HRASTJE	CELA	372
		1250	KUNŠPERK	CELA	882
		1249	PLES	CELA	288
		1247	TREBČE	CELA	518
		1251	ZAGAJ	CELA	386
003	BLED	2194	BOHINJSKA BELA	CELA	2.498
		2189	REČICA	CELA	299
		2193	SELO PRI BLEDU	CELA	4.033
		2183	ZASIP	CELA	431
		2191	ŽELEČE	DEL	295
150	BLOKE	1689	BENETE	CELA	157
		1671	GRADIŠKO	CELA	333
		1667	HITENO	CELA	567
		1691	HUDI VRH	CELA	279
		1685	KRAJIČ	CELA	437
		1692	METULJE	CELA	491
		1683	NOVA VAS	CELA	499
		1674	RADLEK	CELA	344
		1694	RAVNE PRI TOPOLU	CELA	509
		1672	RAVNIK	CELA	384
		1688	RUNARSKO	CELA	215
		1686	STRMCA	CELA	339
		1690	STUDENEC	CELA	268
		1682	STUDENO	CELA	257
		1693	TOPOL	CELA	254
		1673	VELIKE BLOKE	CELA	637
1687	VELIKI VRH	CELA	320		
1684	VOLČJE	CELA	366		
1668	ZALES	CELA	364		
4	BOHINJ	2200	BOHINJSKA BISTRICA	CELA	1.867
		2196	BOHINJSKA ČEŠNJICA	CELA	2.710
		2197	BOHINJSKA SREDNJA VAS	CELA	2.774
		2195	GORJUŠE	CELA	1.383
		2202	NEMŠKI ROVT	CELA	2.626
		2201	NOMENJ	CELA	2.255
		2199	SAVICA	CELA	3.800
		2198	STUDOR	CELA	13.043
5	BOROVNICA	2005	BREG	DEL	395
		2006	ZABOČEVO	CELA	2.187
6	BOVEC	2207	BOVEC	CELA	7.725

OBČINA		KATASTRSKA OBČINA			
SIFRA	IME	SIFRA	IME	VKLJUČENOST	POVRŠINA (ha)
		2211	ČEZSOČA	CELA	3.574
		2208	KORITNICA	CELA	787
		2206	LOG POD MANGARTOM	CELA	2.619
		2209	SOČA DESNA	CELA	1.369
		2210	SOČA LEVA	CELA	4.831
		2213	SRPENICA	CELA	1.323
		2205	STRMEC	CELA	2.639
		2204	TRENTA DESNA	CELA	3.309
		2203	TRENTA LEVA	CELA	5.977
		2212	ŽAGA	CELA	2.578
151	BRASLOVČE	985	DOBROVLJE	CELA	1.380
		1007	GRAJSKA VAS	DEL	137
		984	LETUŠ	DEL	256
		986	PODVRH	DEL	655
7	BRDA	2285	BILJANA	CELA	975
		2289	CEROVO	CELA	464
		2290	KOJSKO	CELA	487
		2288	KOZANA	CELA	369
		2278	KOŽBANA	CELA	939
		2279	KRASNO	CELA	253
		2286	MEDANA	CELA	329
		2277	MIRNIK	CELA	781
		2284	NEBLO	CELA	421
		2291	PODSABOTIN	CELA	555
		2281	ŠMARTNO	CELA	370
		2282	VEDRIJAN	CELA	178
		2287	VIPOLŽE	CELA	223
		2283	VIŠNJEVIK	CELA	315
		2280	VRHOVLJE	CELA	536
8	BREZOVICA	1703	JEZERO	DEL	554
		1704	KAMNIK	DEL	1.041
		1705	PRESERJE	DEL	1.907
		1652	RAKITNA	CELA	2.098
9	BREŽICE	1264	ARNOVO SELO	DEL	200
		1257	BIZELJSKO	CELA	854
		1267	BLATNO	CELA	352
		1274	BOJSNO	DEL	219
		1270	BREZJE	CELA	165
		1256	BREZOVICA	CELA	180
		1254	BUKOVJE	CELA	305
		1303	BUŠEČA VAS	DEL	420
		1307	CERINA	CELA	1.016
		1266	ČURNOVEC	CELA	446
		1306	ČATEŽ	CELA	900
		1268	DEDNJA VAS	CELA	270
		1255	DRENOVEC	CELA	395
		1305	GLOBOČICE	CELA	811
		1309	KORITNO	CELA	966
		1252	KRIŽE	CELA	754
		1277	MALI VRH	DEL	184
		1310	NOVA VAS	CELA	633
		1263	OKLUKOVA GORA	CELA	131
		1253	OREŠJE	CELA	391
		1259	PAVLOVA VAS	CELA	668
		1269	PIŠECE	CELA	374
		1258	PODGORJE	CELA	684
		1260	SILOVEC	CELA	129
		1261	SROMLJE	CELA	249
		1272	STARA VAS	CELA	463
		1304	STOJANSKI VRH	CELA	625
		1308	VELIKA DOLINA	CELA	1.105
		1271	VITNA VAS	CELA	480
		1265	VOLČJE	CELA	418
		1262	ZGORNJA POHANCA	CELA	294
11	CELJE	1067	BREZOVA	DEL	179
		1083	BUKOVŽLAK	DEL	138
		1079	KOŠNICA	CELA	598
		1078	LISCE	CELA	434

OBČINA		KATASTRSKA OBČINA			
ŠIFRA	IME	ŠIFRA	IME	VKLJUČENOST	POVRŠINA (ha)
		1058	ROŽNI VRH	CELA	340
		1057	RUPE	CELA	278
		1069	ŠENTJUNGERT	DEL	235
		1068	ŠMARTNO	DEL	286
		1072	ŠMIKLAVŽ	DEL	372
		1082	TEHARJE	DEL	90
		1080	TREMERJE	CELA	274
		1081	ZAGRAD	CELA	775
		2639	ZVODNO	CELA	488
12	CERKLJE NA GORENJSKEM	2110	GRAD	CELA	539
		2111	PŠATA	CELA	173
		2079	ŠENTURŠKA GORA	CELA	2.015
		2112	ŠMARTNO	DEL	244
		2080	ŠTEFANJA GORA	CELA	402
13	CERKNICA	1661	BEGUNJE PRI CERKNICI	CELA	871
		1658	BEZULJAK	CELA	2.805
		1681	BLOČICE	CELA	849
		1663	CAJNARJE	CELA	309
		1676	CERKNICA	CELA	1.487
		1677	DOLENJA VAS	CELA	1.613
		2710	GLAŽUTA	CELA	197
		1633	GORENJE JEZERO	CELA	257
		1675	GRAHOVO	CELA	1.126
		1665	JERŠIČE	CELA	165
		1657	KOŽLJEK	CELA	615
		1655	KRANJČE	CELA	430
		1669	KREMENCA	CELA	354
		1679	LIPSENJ	CELA	530
		1653	OSREDEK	CELA	502
		1656	OTAVE	CELA	926
		1632	OTOK I	CELA	1.541
		1678	OTOK II	CELA	1.851
		1659	RAKEK	CELA	1.800
		2700	RAKOV ŠKOCJAN	CELA	1.928
		1666	RAVNE PRI ŽILCAH	CELA	486
		1662	SELŠČEK	CELA	1.074
		1664	ŠTRUKLJEVA VAS	CELA	421
		1670	ULAKA	CELA	1.012
		1660	UNEC	CELA	539
		1680	ŽEROVNICA	CELA	521
		1654	ŽILCE	CELA	433
14	CERKNO	2337	BUKOVO	CELA	1.114
		2344	CERKNO	CELA	1.047
		2341	DOLENJI NOVAKI	CELA	413
		2342	GORENJI NOVAKI	CELA	1.225
		2339	GORJE	CELA	1.140
		2338	JESENICA	CELA	667
		2340	LABINJE	CELA	549
		2346	OREHEK	CELA	388
		2350	OTALEŽ	CELA	3.309
		2343	PLANINA	CELA	1.029
		2347	POLICE	CELA	483
		2348	REKA - RAVNE	CELA	914
		2349	ŠEBRELJE	CELA	2.178
		2345	ZAKRIŽ	CELA	366
196	CIRKULANE	473	BREZOVEC	CELA	332
		474	CIRKULANE	CELA	255
		462	DOLANE	CELA	234
		461	GRADIŠČA	CELA	478
		475	GRUŠKOVEC	CELA	265
		482	MALI OKIČ	CELA	192
		477	MEDRIBNIK	CELA	337
		476	MEJE	CELA	63
		478	PARADIŽ	CELA	241
		480	POHORJE	CELA	161
		479	PRISTAVA	CELA	231
		481	SLATINA	CELA	186
		463	VELIKI VRH	CELA	271

OBČINA		KATASTRSKA OBČINA			
ŠIFRA	IME	ŠIFRA	IME	VKLJUČENOST	POVRŠINA (ha)
16	ČRNA NA KOROSKEM	905	BISTRA	CELA	2.632
		906	ČRNA	CELA	437
		908	JAVORJE	CELA	2.401
		904	KOPRIVNA	CELA	2.967
		907	LUDRANSKI VRH	CELA	1.898
		902	PODPECA	CELA	1.904
		903	TOPLA	CELA	1.343
		899	URŠLJA GORA II	CELA	916
		900	ŽERJAV	CELA	1.098
		17	ČRNOMELJ	1537	BUKOVA GORA
1561	DAMELJ			CELA	477
1538	DOLENJA PODGORA			CELA	918
1559	RADENCI			CELA	837
1560	SINJI VRH			CELA	1.868
19	DIVAČA	2464	BARKA	CELA	1.023
		2441	DOLENJA VAS	CELA	1.918
		2450	FAMLJE	CELA	811
		2444	GABRČE	CELA	474
		2448	GORNJE VREME	CELA	769
		2468	KOZJANE	CELA	525
		2446	LAŽE	CELA	751
		2466	MISLIČE	CELA	254
		2462	PODGRAD	CELA	464
		2445	POTOČE	CELA	390
		2443	SENADOLE	CELA	499
		2447	SENOŽEČE	CELA	1.963
		2465	VAREJE	CELA	311
		2467	VATOVLJE	CELA	174
		2449	VREMSKI BRITOF	CELA	661
154	DOBJE	1151	BREZJE	CELA	506
		2670	LAŽIŠE	CELA	337
		1152	SUHO	CELA	685
20	DOBREPOLJE	1801	KOMPOLJE	CELA	1.199
		1800	PODGORA	CELA	901
		1568	PODTABOR	CELA	1.121
		1567	POTISKAVEC	CELA	1.766
		1799	VIDEM DOBREPOLJE	CELA	567
155	DOBRNA	1044	BRDCE NAD DOBRNO	CELA	1.777
		1056	DOBRNA	CELA	809
		1045	KLANC	CELA	322
		1046	ZAVRH	CELA	258
21	DOBROVA-POLHOV GRADEC	1983	BABNA GORA	CELA	1.486
		1988	BUTAJNOVA	CELA	990
		1985	ČRNI VRH	CELA	2.285
		1994	DOBROVA	DEL	1.384
		1995	PODSMREKA	CELA	563
		1986	POLHOV GRADEC	CELA	807
		1984	SELO NAD POLHOVIM GRADCEM	CELA	1.075
		1987	SETNIK	CELA	1.310
22	DOL PRI LJUBLJANI	1764	KRIŽEVSKA VAS	CELA	278
		1769	LAZE	CELA	384
		1766	PETELINJE	DEL	48
		1762	PODGORA	CELA	202
		1768	SENOŽETI	CELA	392
		1765	VINJE	CELA	514
157	DOLENJSKE TOPLICE	1446	GORENJE POLJE	CELA	702
		1497	PODSTENICE	CELA	5.006
		1496	PODTURN	CELA	2.468
		1498	POLJANE	CELA	965
		1499	STARE ŽAGE	CELA	1.088
23	DOMŽALE	1495	TOPLICE	DEL	43
		1965	BRDO	CELA	372
		1958	BREZOVICA	DEL	464
		1964	IHAN	DEL	43
		1935	ROVA	CELA	999

OBČINA		KATASTRSKA OBČINA			
ŠIFRA	IME	ŠIFRA	IME	VKLJUČENOST	POVRŠINA (ha)
		1957	TROJICA	CELA	318
25	DRAVOGRAD	828	ČRNEČE	CELA	377
		827	ČRNEŠKA GORA	CELA	590
		839	DANIJEL PRI TRBONJAH	CELA	1.343
		842	DOBROVA	CELA	402
		829	DRAVOGRAD	CELA	209
		834	DUH NA OJSTRICI	CELA	537
		832	GORIŠKI VRH	CELA	1.047
		830	GRAD	CELA	43
		836	KOZJI VRH	CELA	837
		825	LIBELIČE	CELA	331
		826	LIBELIŠKA GORA	CELA	638
		833	OJSTRICA	CELA	638
		840	OTIŠKI VRH I	CELA	1.045
		841	OTIŠKI VRH II	CELA	265
		843	SELOVEC	CELA	755
		844	ŠENTJANŽ PRI DRAVOGRADU	CELA	285
				838	TRBONJE
		835	VELKA	CELA	418
		831	VIČ	CELA	201
		837	VRATA	CELA	320
26	DUPLEK	685	ZAVRŠKA VAS	DEL	121
		686	ZGORNJI DUPLEK	DEL	125
27	GORENJA VAS-POLJANE	2047	DOBJE	CELA	943
		2038	DOLENČICE	CELA	566
		2058	DOLENJA DOBRAVA	CELA	1.310
		2048	DOLENJE BRDO	CELA	581
		2039	GORENJA RAVAN	CELA	1.200
		2057	GORENJA VAS	CELA	864
		2049	HOTAVLJE	CELA	1.397
		2053	JAVORJEV DOL	CELA	149
		2052	LANIŠE	CELA	283
		2050	LESKOVICA	CELA	2.172
		2059	LUČINE	CELA	1.521
		2051	PODJELOVO BRDO	CELA	435
		2040	PODOBENO	CELA	990
		2037	PODVRH	CELA	802
		2055	STARA OSELICA	CELA	1.296
2056	TREBIJA	CELA	941		
207	GORJE	2184	PODHOM	CELA	167
		2188	POLJŠICA	CELA	359
		2185	SPODNJE GORJE	CELA	2.289
		2186	VIŠELNICA I	CELA	1.124
		2187	ZGORNJE GORJE	CELA	7.738
29	GORNJA RADGONA	195	ZBIGOVCI	CELA	275
30	GORNJI GRAD	941	BOČNA	CELA	1.868
		930	FLORJAN PRI GORNJEM GRADU	CELA	1.135
		942	GORNJI GRAD	CELA	1.095
		929	LENART PRI GORNJEM GRADU	CELA	1.358
		943	ŠMIKLAVŽ	CELA	2.106
		944	TIROSEK	CELA	1.448
158	GRAD	38	GRAD	CELA	942
32	GROSUPLJE	1780	BLEČJI VRH	CELA	962
		2642	GROSUPLJE	DEL	73
		1792	LUČE	DEL	101
		1787	MALI VRH	CELA	388
		1781	POLICA	DEL	550
		1785	SELA	DEL	458
		1782	STARA VAS	CELA	656
		1786	ŠMARJE	DEL	63
		1791	ŽALNA	DEL	417
160	HOČE-SLIVNICA	704	ČRETA	CELA	352
		699	HOČKO POHORJE	CELA	1.134
		698	PIVOLA	DEL	367
		701	POLANA	CELA	126



OBČINA		KATASTRSKA OBČINA			
ŠIFRA	IME	ŠIFRA	IME	VKLJUČENOST	POVRŠINA (ha)
		703	RADIZEL	CELA	274
		700	SLIVNIŠKO POHORJE	CELA	1.051
162	HORJUL	1992	HORJUL	CELA	976
		1991	VRZDENEČ	CELA	1.102
		1993	ZAKLANEC	CELA	687
		1990	ŽAŽAR	CELA	490
34	HRASTNIK	2687	BOBEN	CELA	446
		1856	DOL PRI HRASTNIKU	CELA	1.020
		1859	GORE	CELA	835
		2640	HRASTNIK	CELA	530
		1855	HRASTNIK-MESTO	CELA	165
		1857	MARNO	CELA	600
		1863	PODKRAJ	CELA	1.051
		2688	STUDENCE	CELA	101
		2685	ŠAVNA PEČ	CELA	211
		1858	TURJE	CELA	900
35	HRPELJE-KOZINA	2562	ARTVIŽE	CELA	571
		2561	BREZOVICA	CELA	1.459
		2555	DRAGA	CELA	397
		2582	GOLAC	CELA	2.421
		2575	GRADIŠČE	CELA	695
		2553	GROČANA	CELA	651
		2572	HOTIČNA	CELA	439
		2560	HRPELJE	CELA	1.220
		2569	JAVORJE	CELA	449
		2571	KOVČICE	CELA	516
		2574	MARKOVŠČINA	CELA	1.728
		2559	MATERIJA	CELA	1.484
		2576	OBROV	CELA	645
		2557	OCIZLA	CELA	1.568
		2581	POLJANE	CELA	917
		2558	PREŠNICA	CELA	1.715
		2570	RITOMEČE	CELA	99
		2573	SLIVJE	CELA	332
		2563	TATRE	CELA	1.089
36	IDRIJA	2356	ČEKOVNIK	CELA	3.858
		2365	ČRNI VRH	CELA	1.421
		2361	DOLE	CELA	1.859
		2364	GODOVIČ	CELA	1.513
		2354	GORENJA KANOMLJA	CELA	1.327
		2357	IDRIJA – MESTO	CELA	329
		2351	IDRIJSKE KRNICICE	CELA	718
		2363	IDRIJSKI LOG	CELA	1.857
		2369	JAVORNIK	CELA	746
		2362	JELIČNI VRH	CELA	1.506
		2367	KANJI DOL	CELA	621
		2359	LEDINE	CELA	836
		2368	LOME	CELA	1.101
		2358	SPODNJA IDRIJA	CELA	642
		2352	SPODNJA KANOMLJA	CELA	1.283
		2353	SREDNJA KANOMLJA	CELA	1.534
		2355	VOJSKO	CELA	3.651
		2696	VOJŠČICA	CELA	292
		2360	VRŠNIK I	CELA	785
		2366	ZADLOG	CELA	1.828
37	IG	1699	DOBRAVICA	DEL	566
		1708	GOLO	CELA	1.611
		1700	IG	DEL	493
		1707	IŠKA VAS	DEL	1.631
		1702	TOMIŠELJ	DEL	517
		1706	VRBLJENE	DEL	733
		1712	ZAPOTOK	CELA	1.022
38	ILIRSKA BISTRICA	2509	BAČ	CELA	2.661
		2532	BRCE	CELA	153
		2521	ČELJE	CELA	548
		2530	DOBROPOLJE	CELA	167
		2550	DOLENJE	CELA	695
		2541	DOLNI ZEMON	CELA	535

OBČINA		KATASTRSKA OBČINA			
ŠIFRA	IME	ŠIFRA	IME	VKLJUČENOST	POVRŠINA (ha)
		2566	GABERK	CELA	167
		2542	GORNJI ZEMON	CELA	524
		2535	HARIJE	CELA	529
		2577	HRUŠICA	CELA	1.199
		2567	HUJE	CELA	277
		2525	ILIRSKA BISTRICA	CELA	1.797
		2543	JABLANICA	CELA	879
		2518	JANEŽEVO BRDO	CELA	248
		2527	JASEN	CELA	226
		2549	JELŠANE	CELA	634
		2516	KILOVČE	CELA	328
		2511	KNEŽAK	CELA	1.199
		2510	KORITNICE	CELA	3.760
		2528	KOSEZE	CELA	217
		2540	MALA BUKOVICA	CELA	372
		2568	MALE LOČE	CELA	229
		2514	MEREČE	CELA	292
		2548	NOVOKRAČINE	CELA	905
		2519	OSTROŽNO BRDO	CELA	932
		2537	PAVLICA	CELA	74
		2578	PODBEŽE	CELA	563
		2579	PODGRAD	CELA	1.216
		2545	PODGRAJE	CELA	766
		2513	PODSTENJE	CELA	198
		2565	PREGARJE	CELA	787
		2520	PRELOŽE	CELA	382
		2517	PREM	CELA	320
		2580	RAČICE	CELA	1.194
		2515	RATEČEVO BRDO	CELA	417
		2564	RJAVČE	CELA	407
		2536	SABONJE	CELA	619
		2522	SMRJE	CELA	509
		2508	SNEŽNIK	CELA	9.494
		2552	STAROD	CELA	1.159
		2538	STUDENA GORA	CELA	172
		2547	SUŠAK	CELA	630
		2512	ŠEMBIJE	CELA	1.187
		2534	TOMINJE	CELA	410
		2523	TOPOLC	CELA	358
		2524	TRNOVO	CELA	1.682
		2544	TRPČANE	CELA	1.774
		2539	VELIKA BUKOVICA	CELA	428
		2551	VELIKO BRDO	CELA	707
		2526	VRBOVO	CELA	551
		2546	ZABIČE	CELA	1.807
		2533	ZAJELŠJE	CELA	223
		2529	ZAREČICA	CELA	177
		2531	ZAREČJE	CELA	319
39	IVANČNA GORICA	1805	BUKOVICA	DEL	508
		1804	ČEŠNJICE	DEL	225
		1812	DEDNI DOL	CELA	742
		1811	DOBRAVA	CELA	446
		1815	DRAGA	CELA	603
		1814	KRIŠKA VAS	CELA	553
		1802	LESKOVEC	CELA	834
		1803	METNAJ	CELA	1.249
		1806	SOBRAČE	CELA	570
		1810	STIČNA	DEL	656
		1807	TEMENICA	CELA	463
		1813	VIŠNJA GORA	CELA	23
40	IZOLA	2629	DVORI NAD IZOLO	CELA	494
		2626	IZOLA	CELA	328
		2628	MALIJA	CELA	867
		2715	CETORE	CELA	1.167
41	JESENICE	2176	BLEJSKA DOBRAVA	CELA	803
		2172	HRUŠICA	CELA	959
		2177	JAVORNIŠKI ROVT	CELA	747
		2175	JESENICE	CELA	370

OBČINA		KATASTRSKA OBČINA			
SIFRA	IME	SIFRA	IME	VKLJUČENOST	POVRŠINA (ha)
		2178	KOROŠKA BELA	CELA	1.637
		2174	PLANINA	CELA	1.130
		2173	PLAVŠKI ROVT	CELA	406
		2638	PODMEŽAKLJA	CELA	408
		2179	POTOKI	CELA	388
		2637	PRIHODI	CELA	728
163	JEZERSKO	2077	SPODNJE JEZERSKO	CELA	2.784
		2076	ZGORNJE JEZERSKO	CELA	4.097
42	JURŠINCI	360	GRADIŠČAK	CELA	31
43	KAMNIK	1892	BISTRICIČA	CELA	856
		1890	ČRNA	CELA	1.874
		1894	GODIČ	CELA	521
		2668	GOJŠKA PLANINA	CELA	223
		1895	GOZD	CELA	344
		1920	HRIBI	CELA	1.012
		1915	HRUŠEVKA	CELA	920
		1911	KAMNIK	CELA	801
		1899	KOŠIŠE	CELA	189
		1916	LOKE	CELA	824
		1898	MEKINJE	CELA	323
		1923	MOTNIK	CELA	371
		1897	NEVLJE	CELA	514
		1912	PALOVČE	CELA	509
		1913	PODHRUŠKA	CELA	503
		1918	PŠAJNOVICA	CELA	327
		2691	RAKITOVEC	CELA	279
		1893	STRANJE	CELA	294
		1917	ŠMARTNO V TUHINJU	CELA	707
		1921	ŠPITALIČ	CELA	2.979
		1896	TUČNA	CELA	393
		1900	TUNJICE	CELA	704
		1910	VOLČJI POTOK	DEL	326
		1922	ZGORNJI MOTNIK	CELA	465
		1919	ZGORNJI TUHINJ	CELA	1.158
		1914	ZNOJILE	CELA	738
		1891	ŽUPANJE NJIVE	CELA	7.194
44	KANAL	2266	AJBA	CELA	2.235
		2274	ANHOVO	CELA	761
		2263	AVČE	CELA	1.029
		2267	BODREŽ	CELA	345
		2276	DESKLE	CELA	2.128
		2264	DOBLAR	CELA	270
		2271	GORENJA VAS	CELA	589
		2272	IDRIJA NAD KANALOM	CELA	318
		2262	KAL NAD KANALOM	CELA	3.045
		2269	KANAL	CELA	235
		2270	MORSKO	CELA	347
		2275	PLAVE	CELA	1.798
		2265	ROČINJ	CELA	694
		2273	UKANJE	CELA	475
		2268	VRH KANALSKI	CELA	452
46	KOBARID	2218	BORJANA	CELA	1.142
		2214	BREGINJ	CELA	1.908
		2225	DREŽNICA	CELA	3.635
		2229	IDRSKO	CELA	1.123
		2223	KOBARID	CELA	457
		2219	KRED	CELA	1.157
		2228	LADRA	CELA	346
		2230	LIVEK	CELA	1.135
		2216	LOGJE	CELA	842
		2215	ROBIDIŠČE	CELA	141
		2217	SEDLO	CELA	1.221
		2227	SMAST	CELA	610
		2220	STARO SELO	CELA	650
		2221	SUŽID	CELA	583
		2222	SVINO	CELA	410
		2224	TRNOVO	CELA	1.051
		2226	VRSNO	CELA	3.065

OBČINA		KATASTRSKA OBČINA			
ŠIFRA	IME	ŠIFRA	IME	VKLJUČENOST	POVRŠINA (ha)
48	KOČEVJE	1589	BOROVEC	CELA	2.125
		1596	BREZJE	CELA	731
		1608	BRIGA	CELA	1.419
		1601	ČEPLJE	CELA	1.195
		1593	ČRNI POTOK	CELA	959
		1603	DOL	CELA	608
		1583	GOTENICA	CELA	2.375
		1598	HRIB	CELA	640
		1600	KNEŽJA LIPA	CELA	1.669
		1574	KOBLARJI	CELA	1.996
		1582	KOČE	CELA	2.964
		1577	KOČEVJE	CELA	1.559
		1590	KOČEVSKA REKA	CELA	2.165
		1597	KOPRIVNIK	CELA	1.203
		1595	KUMROVA VAS	CELA	737
		1581	LIVOLD	CELA	2.045
		1576	MAHOVNIK	CELA	554
		1573	MALA GORA	CELA	1.654
		1594	MOZELJ	CELA	2.347
		1599	NEMŠKA LOKA	CELA	809
		1591	NOVI LAZI	CELA	2.170
		1580	ONEK	CELA	2.115
		1569	POLOM	CELA	2.328
		1602	PREDGRAD	CELA	1.279
		1579	RAJHENAV	CELA	2.196
		1605	RAJNDOL	CELA	1.707
		1572	ROG	CELA	2.138
		1571	SMUKA	CELA	2.215
		1604	SPODNJI LOG	CELA	1.375
		1575	STARA CERKEV	CELA	1.535
1570	STARI LOG	CELA	3.302		
1606	ŠKRILJ	CELA	829		
1592	ŠTALCERJI	CELA	1.293		
1578	ŽELJNE	CELA	2.228		
49	KOMEN	2701	DOLANCI	CELA	95
		2419	KOBOLI	CELA	97
		2702	KODRETI	CELA	104
		2416	ŠTANJEL	CELA	565
50	KOPER	2623	BORŠT	CELA	944
		2600	ČRNI KAL	CELA	255
		2599	ČRNOTIČE	CELA	745
		2603	DEKANI	DEL	427
		2601	GABROVICA	CELA	253
		2607	GAŽON	CELA	330
		2621	GRADIN	CELA	1.228
		2617	HRASTOVLJE	CELA	639
		2624	KOŠTABONA	CELA	1.051
		2625	KRKAVČE	CELA	645
		2614	KUBED	CELA	1.255
		2615	LOKA	CELA	481
		2611	MAREZIGE	CELA	709
		2618	MOVRAŽ	CELA	1.788
		2597	OSP	CELA	634
		2589	PLAVJE	DEL	281
		2583	PODGORJE	CELA	1.819
		2616	PODPEČ	CELA	843
		2609	POMJAN	CELA	724
		2620	PREGARA	CELA	805
		2585	RAKITOVEC	CELA	936
		2602	ROŽAR	CELA	530
		2606	SEMEDELA	CELA	1.530
		2598	SOČERB	CELA	741
		2619	SOČERGA	CELA	1.100
		2612	SVETI ANTON	CELA	701
		2595	ŠKOFIJE	DEL	233
		2608	ŠMARJE	CELA	661
		2596	TINJAN	CELA	472
		2622	TOPOLOVEC	CELA	780

OBČINA		KATASTRSKA OBČINA			
SIFRA	IME	SIFRA	IME	VKLJUČENOST	POVRŠINA (ha)
		2613	TRUŠKE	CELA	1.682
		2610	VANGANEL	CELA	355
		2584	ZAZID	CELA	1.326
197	KOSTANJEVICA NA KRKI	1334	ČRNEČA VAS	CELA	1.195
		1331	KOSTANJEVICA	DEL	137
		1336	OREHOVEC	CELA	1.465
		1335	OŠTRC	CELA	1.096
165	KOSTEL	1609	BANJA LOKA	CELA	1.744
		1611	FARA	CELA	265
		1613	KUŽELJ	CELA	836
		1612	PIRČE	CELA	598
		1607	SUHOR	CELA	1.175
		1610	VRH	CELA	614
51	KOZJE	1234	BUČE	CELA	246
		1232	DOBLEŽIČE	CELA	257
		1235	DRENSKO REBRO	CELA	643
		1244	GORJANE	CELA	748
		1242	KOZJE	CELA	884
		2658	OSREDEK	CELA	951
		1237	PILŠTANJ	CELA	1.047
		1245	PODSREDA	CELA	1.178
		1243	VETRNİK	CELA	1.206
		1239	VRENSKA GORCA	CELA	358
		1236	ZAGORJE	CELA	942
		1238	ZDOLE	CELA	581
		52	KRANJ	2085	BABNI VRT
2087	GOLNIK			CELA	276
2127	NEMILJE			CELA	1.178
2695	PLANICA			CELA	317
2130	PŠEVO			CELA	466
2129	SPODNJA BESNICA			CELA	194
2086	SREDNJA VAS			CELA	608
2131	STRAŽIŠČE			DEL	218
2128	ZGORNJA BESNICA			CELA	1.686
53	KRANJSKA GORA	2171	DOVJE	CELA	10.290
		2170	GOZD	CELA	5.945
		2169	KRANJSKA GORA	CELA	4.709
		2168	PODKOREN	CELA	1.366
		2167	RATEČE	CELA	2.647
		2644	VIŠELNICA II	CELA	682
54	KRŠKO	1355	ANŽE	CELA	292
		1351	ARMEŠKO	CELA	205
		1357	BRESTANICA	CELA	267
		1348	BREZJE	CELA	184
		1338	DOBROVA	CELA	945
		1358	DOLNJI LESKOVEC	CELA	495
		1349	DOVŠKO	CELA	333
		1354	GORICA	CELA	165
		1346	GORNJI LESKOVEC	CELA	285
		1347	KALIŠOVEC	CELA	148
		1341	KOPRIVNICA	CELA	167
		1311	KOSTANJEK	CELA	732
		1322	KRŠKO	CELA	1.461
		1352	LOKVE	CELA	188
		1344	MALI KAMEN	CELA	440
		1340	MRČNA SELA	CELA	382
		1333	PLANINA	CELA	1.003
		1332	PODBOČJE	DEL	658
		1359	PRESLADOL	CELA	453
		1326	RAKA	DEL	968
		1324	RAVNE	CELA	1.332
		1353	RAZTEZ	CELA	265
		1339	REŠTANJ	CELA	934
1360	ROŽNO	CELA	393		
1350	SENOVO	CELA	211		
1325	SENUŠE	DEL	33		
1314	SREMIČ	CELA	403		
1356	STOLOVNIK	CELA	314		

OBČINA		KATASTRSKA OBČINA			
ŠIFRA	IME	ŠIFRA	IME	VKLJUČENOST	POVRŠINA (ha)
		1337	STRANJE	CELA	606
		1345	ŠEDEM	CELA	186
		1342	VELIKI DOL	CELA	277
		1343	VELIKI KAMEN	CELA	303
		1323	VELIKI TRN	CELA	1.603
		1315	VIDEM	DEL	109
55	KUNGOTA	587	CIRINGA	CELA	233
		604	GRADIŠKA	CELA	298
		598	GRUŠENA	CELA	189
		597	JEDLOVNIK	CELA	181
		599	JURSKI VRH	CELA	206
		603	KOZJAK	CELA	699
		620	MALI ROŠPOH	CELA	228
		600	PESNICA	CELA	333
		592	PLAČ	CELA	267
		595	PLINTOVEC	CELA	270
		586	PODIGRAC	CELA	132
		589	SLATINA	CELA	111
		591	SLATINSKI DOL	CELA	263
		594	SPODNJE VRTIČE	CELA	216
		588	SVEČINA	CELA	216
		590	ŠPIČNIK	CELA	268
		601	VRŠNIK	CELA	293
		596	ZGORNJA KUNGOTA	CELA	364
		593	ZGORNJE VRTIČE	CELA	129
56	KUZMA	25	DOLIČ	CELA	611
		24	MATJAŠEVCI	CELA	340
		23	TRDKOVA	CELA	501
57	LAŠKO	2650	DEBRO	CELA	244
		1035	JURKLOŠTER	CELA	898
		1030	LAHOMNO	CELA	471
		1029	LAHOMŠEK	CELA	435
		1026	LAŠKO	CELA	132
		1037	LAŽIŠE	CELA	563
		1041	LOKAVEC	CELA	1.059
		1040	LOŽE	CELA	625
		1043	MARIJINA VAS	CELA	754
		1034	MRZLO POLJE	CELA	682
		1861	OBREŽJE	CELA	626
		1031	OLEŠČE	CELA	942
		1042	PANEČE	CELA	2.229
		1038	PLAZOVJE	CELA	449
		2651	POŽNICA	CELA	225
		1022	REČICA	CELA	1.517
		1025	REKA	CELA	606
		1024	RIFENGOZD	CELA	945
		1039	RIMSKE TOPLICE	CELA	639
		1028	SEDRAŽ	CELA	805
		1023	SLIVNO	CELA	912
		1032	ŠENTRUPERT	CELA	579
		1860	ŠIRJE	CELA	1.049
		1027	ŠMIHEL	CELA	544
		1033	TROBNI DOL	CELA	1.200
		1036	VRH NAD LAŠKIM	CELA	779
58	LENART	527	ZGORNJI GASTERAJ	CELA	229
60	LITIJA	1842	DOLE PRI LITIJU	CELA	2.484
		1835	HOTIČ	CELA	1.136
		1834	KONJ	CELA	1.850
		1888	KONJŠICA	CELA	1.200
		1836	KRESNICE	CELA	631
		1837	KRESNIŠKI VRH	CELA	1.446
		1838	LITIJA	CELA	982
		1845	MORAVČE	CELA	1.534
		1853	OKROG	CELA	809
		2657	PEČICE	CELA	297
		1840	POLŠNIK	CELA	2.909
		1843	PRELESJE	CELA	1.484
		2656	RIBČE	CELA	201

OBČINA		KATASTRSKA OBČINA			
SIFRA	IME	SIFRA	IME	VKLJUČENOST	POVRŠINA (ha)
		1833	SAVA PRI LITIJ	CELA	804
		1854	TIHABOJ	CELA	554
		1832	VAČE	CELA	1.427
		1841	VELIKA GOBA	CELA	1.767
		1844	VODICE	CELA	599
61	LJUBLJANA	1755	GLINCE	CELA	779
		2678	GOLOVEC	CELA	54
		1777	JAVOR	CELA	1.142
		1695	KARLOVŠKO PREDMESTJE	DEL	106
		1770	KAŠELJ	DEL	621
		1776	LIPOGLAV	CELA	1.063
		1774	PODMOLNIK	CELA	506
		1746	RAŠICA	CELA	189
		1775	SOSTRO	CELA	1.061
		1752	STANEŽIČE	DEL	481
		1779	TREBELJEVO	CELA	607
62	LJUBNO	1778	VOLAVLJE	CELA	3.920
		923	LJUBNO	CELA	98
		913	PRIMOŽ PRI LJUBNEM	CELA	1.676
		931	RADMIRJE	CELA	494
		924	SAVINA	CELA	1.180
63	LJUTOMER	914	TER	CELA	4.113
		274	GLOBOKA	CELA	317
		265	GRESOVŠČAK	CELA	336
		267	ILOVCI	CELA	210
		270	NUNSKA GRABA	CELA	125
		266	PLEŠIVICA	CELA	176
		271	PRESIKA	CELA	92
		269	RINČETOVA GRABA	CELA	129
64	LOGATEC	268	SLAMNJAK	DEL	271
		2016	BLEKOVA VAS	CELA	1.059
		2017	DOLENJI LOGATEC	CELA	2.011
		2015	GORENJI LOGATEC	CELA	1.597
		2019	GRČAREVEC	CELA	386
		2013	HOTEDRŠICA	CELA	423
		2703	HRUŠICA	CELA	917
		2018	LAZE	CELA	2.052
		2693	LOG	CELA	172
		2011	MEDVEDJE BRDO	CELA	958
		2012	NOVI SVET	CELA	2.154
		2009	PETKOVEC	CELA	764
		2014	RAVNIK	CELA	495
		2008	ROVTE	CELA	1.695
		2007	VRH	CELA	849
2010	ŽIBRŠE	CELA	1.779		
65	LOŠKA DOLINA	1650	BABNA POLICA	CELA	1.235
		1651	BABNO POLJE	CELA	1.640
		1634	DANE	CELA	930
		1644	IGA VAS	CELA	618
		2709	JAVORJE	CELA	580
		1638	KNEŽJA NJIVA	CELA	739
		1648	KOZARIŠČE	CELA	1.471
		2705	LESKOVA DOLINA	CELA	3.113
		1636	LOŽ	CELA	1.013
		1647	NADLESK	CELA	909
		1635	PODCERKEV	CELA	568
		1643	POLJANE	CELA	840
		1646	PUDOB	CELA	131
		1637	ŠTARI TRG PRI LOŽU	CELA	229
		1645	VIŠEVEK	CELA	223
		1649	VRH	CELA	1.466
		1639	VRHNIKA	CELA	952
66	LOŠKI POTOK	1584	DRAGA	CELA	5.333
		1641	HRIB	CELA	1.521
		1640	RETJE	CELA	1.966
		1585	TRAVA	CELA	2.604
		1642	TRAVNIK	CELA	1.826
167	LOVRENC NA POHORJU	666	ČINŽAT	CELA	334



OBČINA		KATASTRSKA OBČINA			
ŠIFRA	IME	ŠIFRA	IME	VKLJUČENOST	POVRŠINA (ha)
		671	KUMEN	CELA	4.103
		669	LOVRENC NA POHORJU	CELA	315
		668	RDEČI BREG	CELA	1.618
		670	RECENJAK	CELA	1.479
		667	RUTA	CELA	697
67	LUČE	912	KONJSKI VRH	CELA	2.586
		925	KRNICA	CELA	1.581
		926	LUČE	CELA	41
		927	PODVEŽA	CELA	3.839
		928	PODVOLOVLJEK	CELA	1.890
		911	RADUHA	CELA	1.007
68	LUKOVICA	1927	BLAGOVICA	CELA	1.407
		1928	ČEŠNJICE	CELA	274
		1929	KORENO	CELA	573
		1931	KRAŠNJA	CELA	536
		1933	LUKOVICA	DEL	539
		1934	RAFOLČE	CELA	382
		1947	SPODNJE KOSEZE	DEL	388
		1926	ŠENTOŽBOLT	CELA	903
		1924	TROJANE	CELA	786
		1925	UČAK	CELA	154
		1932	ZLATO POLJE	CELA	786
		1930	ŽIROVŠE	CELA	137
69	MAJŠPERK	500	BOLFENK	CELA	548
		443	JANŠKI VRH	CELA	504
		503	KUPČINJI VRH	CELA	569
		499	SITEŽ	CELA	759
		442	SKRBLJE	CELA	524
		502	STOPERCE	CELA	1.099
		501	SVEČA	CELA	503
198	MAKOLE	775	DEŽNO	CELA	719
		776	JELOVEC	CELA	452
		785	STARI GRAD	CELA	1.022
70	MARIBOR	635	BRESTRNICA	CELA	584
		649	CELESTRINA	CELA	127
		602	GAJ NAD MARIBOROM	CELA	715
		645	GRUŠOVA	DEL	148
		675	HRASTJE	CELA	511
		651	HRENCA	CELA	108
		634	JELOVEC	CELA	102
		636	KAMNICA	CELA	541
		653	KOŠAKI	CELA	232
		638	KRČEVINA	CELA	424
		662	LAZNICA	DEL	89
		661	LIMBUŠ	DEL	137
		650	MALEČNIK	CELA	122
		646	METAVA	CELA	297
		621	MORSKI JAREK	CELA	323
		648	NEBOVA	CELA	129
		654	OREŠJE	CELA	229
		640	PEKEL	CELA	217
		676	PEKRE	DEL	285
		639	POČEHOVA	CELA	238
		679	RAZVANJE	DEL	244
		637	ROŠPOH	CELA	450
		644	RUPERČE	DEL	265
		678	SPODNJE RADVANJE	DEL	180
		633	SREDNJE	CELA	420
		622	ŠOBER	CELA	1.203
		647	TRČOVA	CELA	201
		652	VODOLE	CELA	185
		677	ZGORNJE RADVANJE	DEL	181
		674	ZGORNJI VRHOV DOL	CELA	336
		2674	ŽAVCARJEV VRH	CELA	629
71	MEDVODE	1981	GOLO BRDO	CELA	621
		1977	SORA	CELA	285
		1978	STUDENČICE	CELA	1.397
		1980	TOPOL	CELA	737

OBČINA		KATASTRSKA OBČINA			
ŠIFRA	IME	ŠIFRA	IME	VKLJUČENOST	POVRŠINA (ha)
		1979	ŽLEBE	CELA	491
72	MENGEŠ	1939	DOBENO	CELA	181
73	METLIKA	1502	DOLE	CELA	745
		1504	HRAST PRI JUGORJU	CELA	448
		1503	SEKULIČI	CELA	342
74	MEŽICA	887	LOM	CELA	377
		890	MEŽA ONKRAJ	CELA	370
		888	MEŽA TAKRAJ	CELA	1.066
		889	MEŽICA	CELA	175
		901	PLAT	CELA	656
75	MIREN-KOSTANJEVICA	2323	VRTOČE	CELA	275
170	MIRNA PEČ	1450	GOLOBINJEK	DEL	1.622
		1452	HMELJČIČ	CELA	838
076	MISLINJA	865	GORNJI DOLIČ	CELA	566
		868	KOZJAK	CELA	1.286
		864	MISLINJA	CELA	5.446
		2645	PAKA II	CELA	362
		2646	SREDNJI DOLIČ	CELA	500
		863	ŠENTILJ POD TURJAKOM	CELA	1.577
		866	ŠENTVID NAD VALDEKOM	CELA	1.191
		867	ZAVRŠE	CELA	289
199	MOKRONOG-TREBELNO	1414	JELŠEVEC	CELA	1.145
		1413	LAKNICE	CELA	828
		1412	MOKRONOG	CELA	762
		1417	ORNUŠKA VAS	CELA	991
		1411	OSTROŽNIK	CELA	763
		1416	STARO ZABUKOVJE	CELA	895
		1415	TREBELNO	CELA	2.029
77	MORAVČE	1953	DRTIJA	CELA	784
		1950	LIMBARSKA GORA	CELA	639
		1955	MORAVČE	DEL	227
		1949	NEGASTRN	CELA	715
		1952	PEČE	CELA	1.016
		1954	VELIKA VAS	CELA	672
		1956	VRHPOLJE	CELA	779
		1951	ZGORNJE KOSEZE	CELA	547
79	MOZIRJE	919	BREZJE	CELA	579
		917	LEPA NJIVA	CELA	1.166
		918	LJUBIJA	CELA	433
		937	LOKE	CELA	739
		920	MOZIRJE	CELA	268
		915	RADEGUNDA	CELA	1.004
		916	ŠMIHEL	CELA	1.164
81	MUTA	788	BRANIK	CELA	711
		786	MLAKE	CELA	320
		787	PERNICE	CELA	799
		789	PODLIPJE	CELA	829
		810	SPODNJA GORTINA	CELA	397
		807	SPODNJA MUTA	CELA	157
		809	ZGORNJA GORTINA	CELA	453
		808	ZGORNJA MUTA	CELA	211
82	NAKLO	2091	VOJVODIN BORŠT II	CELA	443
83	NAZARJE	938	KOKARJE	CELA	808
		936	PRIHOVA	CELA	660
		939	PUSTO POLJE	CELA	845
		940	ŠMARTNO OB DRETI	CELA	1.925
84	NOVA GORICA	2295	BANJŠICE	CELA	1.434
		2294	BATE	CELA	2.347
		2336	BRANIK	CELA	1.722
		2297	ČEPOVAN	CELA	2.015
		2335	DORNBERK	CELA	1.444
		2321	GRADIŠČE	DEL	214
		2293	GRGAR	CELA	1.828
		2302	KROMBERK	CELA	834
		2298	LAZNA	CELA	1.119
		2308	LOKE	CELA	370
		2296	LOKOVEC	CELA	1.988
		2299	LOKVE	CELA	2.715

OBČINA		KATASTRSKA OBČINA			
ŠIFRA	IME	ŠIFRA	IME	VKLJUČENOST	POVRŠINA (ha)
		2663	MRAVLJEVI	CELA	287
		2312	OSEK	DEL	560
		2301	RAVNICA	CELA	744
		2303	SOLKAN	CELA	430
		2664	SPODNJA BRANICA	CELA	108
		2292	ŠMAVER	CELA	400
		2309	ŠMIHEL	CELA	489
		2300	TRNOVO	CELA	2.565
		2311	VITOVLJE	DEL	1.054
85	NOVO MESTO	1479	BRUSNICE	CELA	1.780
		1489	CEROVEC	CELA	1.745
		1458	ČREŠNJICE	CELA	828
		1478	GABRJE	CELA	1.672
		1459	HERINJA VAS	CELA	502
		1488	HRUŠICA	CELA	345
		1474	POLHOVICA	DEL	18
		1480	POTOV VRH	DEL	645
		1481	SMOLENJA VAS	DEL	300
		1486	STOPIČE	DEL	111
		1460	ŠENTPETER	DEL	41
		1501	VINJA VAS	CELA	2.766
		1453	ZAGORICA	DEL	874
		1487	ZAJČJI VRH	CELA	588
		1457	ŽDINJA VAS	DEL	516
171	OPLOTNICA	761	BOŽJE	CELA	258
		762	BREZJE PRI OPLOTNICI	CELA	606
		760	KORITNO	CELA	380
		758	OKOŠKA VAS	CELA	203
		763	OPLOTNICA	DEL	449
		764	ZGORNJE GRUŠOVJE	DEL	127
		759	ZLOGONA GORA	CELA	258
67	ORMOŽ	299	MALI BREBROVNIK	CELA	239
		292	RUNEČ	CELA	192
		293	STANOVNO	CELA	296
		321	ŠARDINJE	CELA	276
		297	VELIČANE	CELA	265
88	OSILNICA	1588	BOSLJIVA LOKA	CELA	1.820
		1587	OSILNICA	CELA	943
		1586	ŽURGE	CELA	1.336
89	PESNICA	619	DOLNJA POČEHOVA	DEL	101
		641	DRAGUČOVA	DEL	270
		613	FLEKUŠEK	CELA	172
		610	JARENINSKI VRH	CELA	161
		616	KUŠERNIK	CELA	56
		643	LOŽANE	DEL	146
		642	PERNICA	DEL	187
		574	POČENIK	CELA	261
		578	POLIČKA VAS	CELA	289
		579	POLIČKI VRH	CELA	188
		606	RANCA	DEL	266
		571	ROČICA	DEL	74
		605	SPODNJE DOBRENJE	CELA	395
		572	SPODNJE HLAPE	CELA	181
		580	VAJGEN	DEL	162
		615	VUKOVJE	DEL	282
		612	VUKOVSKI DOL	CELA	262
		611	VUKOVSKI VRH	CELA	229
		573	ZGORNJE HLAPE	CELA	243
		577	ZGORNJI JAKOBSKI DOL	CELA	610
90	PIRAN	2634	NOVA VAS	CELA	670
		2631	PORTOROŽ	CELA	1.352
		2633	RAVEN	CELA	784
		2632	SEČOVLJE	CELA	1.560
91	PIVKA	2505	JURIŠČE	CELA	1.143
		2704	JURJEVA DOLINA	CELA	2.066
		2499	KAL	CELA	847
		2494	KOŠANA	CELA	1.403
		2497	NADANJE SELO	CELA	791

OBČINA		KATASTRSKA OBČINA			
SIFRA	IME	SIFRA	IME	VKLJUČENOST	POVRŠINA (ha)
		2498	NARIN	CELA	1.067
		2506	PALČJE	CELA	1.896
		2503	PARJE	CELA	711
		2501	PETELINJE	CELA	991
		2502	RADOHOVA VAS	CELA	722
		2500	SELCE	CELA	1.030
		2496	STARA SUŠICA	CELA	999
		2495	SUHORJE	CELA	567
		2507	TRNJE	CELA	5.208
		2493	VOLČE	CELA	1.758
		2504	ZAGORJE	CELA	1.128
92	PODČETRTEK	1218	EMA	CELA	138
		1230	IMENO	CELA	589
		1241	LASTNIČ	CELA	705
		1212	NEZBIŠE	CELA	194
		1229	PODČETRTEK	CELA	420
		1220	ROGINSKA GORCA	CELA	748
		1240	SEDLARJEVO	CELA	403
		1219	SODNA VAS	CELA	322
		1228	SOPOTE	CELA	986
		1233	VERAČE	CELA	589
		1216	VIDOVICA	CELA	234
		1231	VIRŠTANJ	CELA	463
		1217	VONARJE	CELA	275
172	PODLEHNIK	456	DEŽNO	CELA	266
		451	GORCA	CELA	611
		492	GRUŠKOVJE	CELA	1.076
		454	JABLOVEC	CELA	198
		495	KOZMINCI	CELA	161
		491	LOŽINA	CELA	364
		457	PODLEHNIK	CELA	419
		453	RODNI VRH	CELA	385
		493	SEDLAŠEK	CELA	622
		494	STANOŠINA	CELA	333
		496	STRAJNA	CELA	346
		455	ZAKL	CELA	182
93	PODVELKA	801	BREZNO	CELA	736
		819	JANŽEVSKI VRH	CELA	1.258
		800	JAVNIK	CELA	666
		822	LEHEN	CELA	1.543
		799	OŽBALT	CELA	841
		820	PODVELKA	CELA	426
		821	RDEČI BREG II	CELA	1.286
		797	SPODNJA KAPLA	CELA	1.671
		796	ZGORNJA KAPLA	CELA	1.387
		798	ZGORNJI VURMAT	CELA	1.210
200	POLJČANE	784	HRASTOVEC	CELA	641
		782	POLJČANE	CELA	851
		783	STUDENICE	CELA	506
173	POLZELA	980	ANDRAŽ	CELA	1.118
		981	DOBRIČ	CELA	623
		982	PODVIN	DEL	255
		993	ZALOŽE	DEL	571
94	POSTOJNA	2474	BUKOVJE	CELA	4.096
		2469	DOLENJA PLANINA	CELA	558
		2470	GORENJA PLANINA	CELA	252
		2478	HRAŠČE	CELA	657
		2480	HRENOVICE	CELA	407
		2484	HRUŠEVJE	CELA	551
		2471	KAČJA VAS	CELA	3.455
		2476	LANDOL	CELA	428
		2491	MATENJA VAS	CELA	2.215
		2486	OREHEK	CELA	909
		2490	POSTOJNA	CELA	4.127
		2487	RAKITNIK	CELA	471
		2485	RAKULIK	CELA	1.375
		2483	RAZDRTO	CELA	1.390
		2492	SLAVINA	CELA	1.443

OBČINA		KATASTRSKA OBČINA			
ŠIFRA	IME	ŠIFRA	IME	VKLJUČENOST	POVRŠINA (ha)
		2489	STARA VAS	CELA	131
		2482	STRANE	CELA	613
		2472	STRMICA	CELA	427
		2479	STUDENEC	CELA	244
		2473	STUDENO	CELA	898
		2475	ŠMIHEL POD NANOSOM	CELA	1.098
		2481	VELIKA BRDA	CELA	448
		2477	ZAGON	CELA	537
		2488	ZALOG	CELA	257
174	PREBOLD	1004	GORNJA VAS	DEL	170
		1006	LATKOVA VAS	DEL	157
		1018	MARIJA REKA	CELA	1.964
		1019	MATKE	CELA	767
		1005	PREBOLD	DEL	130
95	PREDDVOR	2084	BELA	CELA	1.184
		2083	BREG OB KOKRI	CELA	1.824
		2078	KOKRA	CELA	5.403
		2082	TUPALIČE	CELA	414
175	PREVALJE	869	BELŠAK	CELA	228
		876	BREZNICA	CELA	498
		875	DOLGA BRDA	CELA	593
		884	FARNA VAS	CELA	198
		870	JAMNICA	CELA	604
		892	LEŠE	CELA	805
		886	LOKOVICA	CELA	331
		885	POLJANA	CELA	199
		891	PREVALJE	CELA	330
		873	SUHI VRH	CELA	489
		874	ŠENTANEL	CELA	448
		893	ZAGRAD	CELA	635
98	RAČE-FRAM	717	FRAM	DEL	287
		718	KOPIVNIK	CELA	242
		720	LOKA PRI FRAMU	CELA	297
		721	MORJE	DEL	321
		719	PLANICA	CELA	372
		702	RANČE	CELA	306
99	RADEČE	1866	HOTEMEŽ	CELA	945
		1865	NJIVICE	CELA	898
		1862	RADEČE	CELA	246
		1864	SVIBNO	CELA	2.302
		1867	VRHOVO	CELA	383
		2686	ZAVRATE	CELA	260
101	RADLJE OB DRAVI	795	BREZNI VRH	CELA	758
		790	BREZOVEC	CELA	935
		805	DOBRAVA	CELA	348
		802	KOZJI VRH	CELA	661
		818	ORLICA	CELA	1.318
		816	PLANINA	CELA	2.148
		792	RADELCA	CELA	592
		804	RADLJE OB DRAVI	CELA	134
		794	REMŠNIK	CELA	682
		803	SPODNJA VIŽINGA	CELA	234
		791	SUHI VRH	CELA	1.178
		793	VAS	CELA	581
		817	VUHRED	CELA	514
		806	ZGORNJA VIŽINGA	CELA	185
102	RADOVLJICA	2151	BEGUNJE	CELA	2.346
		2166	ČEŠNJICA PRI KROPI	CELA	1.129
		2163	KAMNA GORICA	CELA	508
		2165	KROPA	CELA	481
		2164	LANCOVO	CELA	3.310
		2160	LJUBNO	DEL	541
		2153	OTOK	CELA	494
		2648	PERAČICA	CELA	348
		2152	SREDNJA VAS	CELA	633
103	RAVNE NA KOROŠKEM	880	BRDINJE	CELA	571
		883	DOBJA VAS	CELA	112
		879	KOROŠKI SELOVEC	CELA	345

OBČINA		KATASTRSKA OBČINA			
SIFRA	IME	SIFRA	IME	VKLJUČENOST	POVRŠINA (ha)
		896	KOTLJE	CELA	144
		894	NAVRŠKI VRH	CELA	330
		897	PODGORA	CELA	948
		895	PREŠKI VRH	CELA	265
		882	RAVNE	CELA	204
		877	STRAŽIŠČE	CELA	384
		871	STROJNA	CELA	743
		878	TOLSTI VRH	CELA	1.306
		898	URŠLJA GORA I	CELA	918
		872	ZELEN BREG	CELA	525
209	REČICA OB SAVINJI	933	HOMEC	CELA	526
		922	POLJANE	CELA	1.072
		921	REČICA OB SAVINJI	CELA	688
		935	SPODNJA REČICA	CELA	316
		932	ŠENTJANŽ	CELA	529
		934	ZGORNJE POBREŽJE	CELA	312
201	RENČE-VOGRSKO	2322	RENČE	CELA	1.233
104	RIBNICA	1628	DANE	CELA	1.986
		1629	DOLENJA VAS	CELA	1.228
		1624	GORENJA VAS	CELA	1.286
		1626	GORIČA VAS	CELA	1.879
		1631	GRČARICE	CELA	1.463
		1623	JURJEVICA	CELA	995
		1615	PODPOLJANE	CELA	601
		1627	PRIGORICA	CELA	1.242
		1630	RAKITNICA	CELA	639
		1625	RIBNICA	CELA	1.119
		1614	SLEMENA	CELA	1.115
		1617	SUŠJE	CELA	267
		1616	VELIKE POLJANE	CELA	1.470
177	RIBNICA NA POHORJU	824	HUDI KOT	CELA	3.899
		823	RIBNICA NA POHORJU	CELA	520
106	ROGAŠKA SLATINA	1196	BRESTOVEC	CELA	120
		1169	CEROVEC	CELA	811
		1197	CESTE	CELA	145
		1166	ČAČA VAS	CELA	581
		1165	DREVENIK	CELA	631
		1192	KAČJI DOL	CELA	164
		1213	KAMENCE	CELA	154
		1193	MALE RODNE	CELA	146
		1167	NEGONJE	CELA	395
		1215	NIMNO	CELA	120
		1198	PLAT	CELA	253
		1214	RAJNKOVEC	CELA	227
		1168	RATANSKA VAS	CELA	92
		1195	RJAVICA	CELA	206
		2635	ROGAŠKA SLATINA	CELA	385
		1182	SPODNJA KOSTRIVNICA	CELA	368
		1170	SPODNJE SEČOVO	CELA	333
		1172	STRMEC	CELA	433
		1171	SVETI FLORIJAN	CELA	720
		1181	TEKAČEVO	CELA	160
		1180	TOPOLE	CELA	102
		1179	TRŽIŠČE	CELA	136
		1194	VELIKE RODNE	CELA	165
		1164	ZGORNJI GABRNIK	CELA	495
107	ROGATEC	1177	DOBOVEC	CELA	349
		1175	DONAČKA GORA	CELA	621
		1178	ROGATEC	CELA	435
		1173	TLAKE	CELA	474
		1176	TRLIČNO	CELA	1.497
		1174	TRŠKA GORCA	CELA	394
108	RUŠE	663	BISTRICA PRI LIMBUŠU	CELA	116
		664	BISTRICA PRI RUŠAH	CELA	354
		673	LOBNICA	CELA	1.691
		665	RUŠE	CELA	447
		672	SMOLNIK	CELA	3.231
		2711	SPODNJI VRHOV DOL	CELA	138

OBČINA		KATASTRSKA OBČINA			
ŠIFRA	IME	ŠIFRA	IME	VKLJUČENOST	POVRŠINA (ha)
178	SELNICA OB DRAVI	625	GRADIŠČE	CELA	794
		630	GEREČJA VAS	CELA	479
		629	JANŽEVA GORA	CELA	205
		631	SPODNJA SELNICA	CELA	269
		627	SPODNJI BOČ	CELA	607
		632	SPODNJI SLEMEN	CELA	1.106
		2667	SPODNJI VURMAT	CELA	505
		624	VELIKI BOČ	CELA	623
		628	ZGORNJA SELNICA	CELA	177
		626	ZGORNJI BOČ	CELA	1.241
		623	ZGORNJI SLEMEN	CELA	440
		109	SEMIČ	1530	BLATNIK
1521	ČRMOŠNJICE			CELA	1.633
1531	GOLOBINJEK			CELA	1.206
1533	KLEČ			CELA	720
1529	KOT			CELA	333
1532	PLANINA			CELA	1.511
1522	PRIBIŠJE			CELA	2.072
1520	ŠTALE			CELA	1.539
1523	ŠTREKLJEVEC			CELA	1.203
110	SEVNICA	1377	BLANCA	CELA	233
		1381	BOŠTANJ	CELA	499
		1365	BREG	CELA	337
		1378	BREZOVO	CELA	447
		1383	CEROVEC	CELA	810
		1387	CIRNIK	CELA	794
		1389	GOVEJI DOL	CELA	671
		1392	HUBAJNICA	CELA	988
		1386	KAL	CELA	1.193
		1376	KLADJE	CELA	231
		1382	KOMPOLJE	CELA	1.426
		1374	KRAJNA BRDA	CELA	171
		1396	KRSINJI VRH	CELA	599
		1366	LEDINA	CELA	767
		1391	LOG	CELA	1.292
		1364	LOKA PRI ZIDANEM MOSTU	CELA	371
		2662	MALKOVEC	CELA	584
		1371	METNI VRH	CELA	785
		1362	OKROGLICE	CELA	824
		1388	PIJAVICE	CELA	666
		1385	PODBORŠT	CELA	715
		1361	PODGORJE	CELA	976
		1370	PODVRH	CELA	555
		1368	POKLEK	CELA	628
		1363	RADEŽ	CELA	914
		1375	SELCE	CELA	90
		1379	SEVNICA	CELA	416
		1393	STUDENEC	CELA	1.642
		1384	ŠENTJANŽ	CELA	577
		1380	ŠMARJE	CELA	289
		1395	TELČE	CELA	945
		1369	TRNOVEC	CELA	436
1397	TRŽIŠČE	CELA	1.269		
1390	VRH	CELA	1.803		
1367	ZABUKOVJE	CELA	1.520		
1373	ŽIGRSKI VRH	CELA	704		
1372	ŽURKOV DOL	CELA	259		
111	SEŽANA	2439	GRIŽE	CELA	1.050
		2420	ŠTJAK	CELA	1.456
		2440	VELIKO POLJE	CELA	1.193
112	SLOVENJ GRADEC	862	BRDA	CELA	410
		861	DOBRAVA	CELA	773
		852	GOLAVABUKA	CELA	982
		846	GRADIŠČE	CELA	2.172
		858	GRAŠKA GORA	CELA	370
		851	LEGEN	CELA	828
		845	PAMEČE	CELA	1.437
		854	PODGORJE	CELA	2.151



OBČINA		KATASTRSKA OBČINA			
ŠIFRA	IME	ŠIFRA	IME	VKLJUČENOST	POVRŠINA (ha)
		848	SELE	CELA	1.143
		850	SLOVENJ GRADEC	CELA	215
		856	SPODNJI RAZBOR	CELA	1.043
		849	STARI TRG	CELA	684
		853	ŠMARTNO PRI SLOVENJ GRADCU	CELA	629
		860	ŠMIKLAVŽ	CELA	457
		857	VELUNA	CELA	403
		859	VODRIŽ	CELA	358
		847	VRHE	CELA	1.519
		855	ZGORNJI RAZBOR	CELA	1.797
113	SLOVENSKA BISTRICA	728	BOJTINA	CELA	999
		741	BUKOVEC	CELA	218
		729	FRAJHAJM	CELA	1.478
		743	GABERNIK	CELA	197
		737	JURIŠNA VAS	CELA	376
		739	KALŠE	CELA	510
		725	KOT	CELA	3.995
		745	KOVAČA VAS	DEL	267
		734	MALO TINJE	CELA	293
		740	OGLJENŠAK	CELA	267
		731	OŠELJ	CELA	580
		726	PLANINA	CELA	2.331
		738	PREBUKOVJE	CELA	580
		733	REP	CELA	149
		744	RITIZNOJ	CELA	211
		727	SMREČNO	CELA	525
		730	ŠMARTNO NA POHORJU	CELA	314
		735	TINJSKA GORA	CELA	286
		732	URH	CELA	290
		736	VISOLE	CELA	198
		765	VRHOLE PRI KONJICAH	DEL	209
		754	ZGORNJA BISTRICA	DEL	114
114	SLOVENSKE KONJICE	1106	BEZINA	DEL	148
		1114	KONJIŠKA VAS	DEL	302
		1118	LIPOGLAV	CELA	933
		1104	PRELOGE	CELA	1.102
		1116	SLEMENE	CELA	1.052
		1115	SLOVENSKE KONJICE	CELA	901
		1105	ŠKALCE	DEL	81
		1117	TOLSTI VRH	CELA	524
		1121	ZBELOVSKA GORA	CELA	740
		1113	ŽIČE	DEL	370
179	SODRAŽICA	1621	GORA	CELA	906
		1619	SODRAŽICA	CELA	1.405
		1618	VINICE	CELA	522
		1622	ZAMOSTEC	CELA	1.006
		1620	ŽIMARICE	CELA	1.183
180	SOLČAVA	909	LOGARSKA DOLINA	CELA	5.020
		910	SOLČAVA	CELA	5.255
203	STRAŽA	1447	GORENJA STRAŽA	DEL	185
181	SVETA ANA	514	KRIVI VRH	CELA	66
118	ŠENTILJ	563	CERŠAK	CELA	600
		583	CIRKNICA	CELA	240
		581	KANIŽA	DEL	107
		585	KRESNICA	CELA	400
		570	PLODERŠNICA	CELA	374
		565	SELNICA OB MURI	CELA	761
		566	SLADKI VRH	CELA	555
		569	SPODNJA VELKA	CELA	629
		576	SREBOTJE	CELA	132
		564	ŠENTILJ V SLOVENSКИH GORICAH	CELA	575
		575	ŠOMAT	CELA	225
		582	ŠTRIHOVEC	CELA	267
		567	ZGORNJA VELKA	CELA	796
		584	ZGORNJE DOBRENJE	CELA	183
119	ŠENTJERNEJ	1475	GORENJA OREHOVICA	DEL	730

OBČINA		KATASTRSKA OBČINA			
ŠIFRA	IME	ŠIFRA	IME	VKLJUČENOST	POVRŠINA (ha)
		1472	OSTROG	DEL	30
		1476	ŠENTJERNEJ	DEL	204
		1477	VRHPOLJE	CELA	3.240
120	ŠENTJUR	2647	BEZOVJE	CELA	186
		1154	DOBRINA	CELA	960
		1126	DOLGA GORA	CELA	463
		1122	DRAMLJE	CELA	888
		1162	GOLOBINJEK	CELA	1.273
		1143	GORICA PRI SLIVNICI	CELA	443
		1148	JAVORJE	CELA	475
		1150	KALOBJE	CELA	871
		1140	KRAJNČICA	CELA	414
		1155	LOKA PRI ŽUSMU	CELA	892
		1160	LOKE PRI PLANINI	CELA	539
		1156	LOPACA	CELA	444
		1131	MARIJA DOBJE	DEL	262
		1125	OSTROŽNO	CELA	298
		1153	PARIDOL	CELA	768
		1161	PLANINA	CELA	164
		1145	PLANINCA	CELA	249
		1159	PLANINSKA VAS	CELA	362
		1123	PLETOVARJE	CELA	472
		1139	PODGRAD	DEL	362
		2671	PODPEČ	CELA	158
		1127	PONKVICA	CELA	450
		2672	PRAPRETNO	CELA	356
		1158	PRESEČNO	CELA	530
		1141	RIFNIK	CELA	438
		1124	SLATINA	CELA	477
		1147	SLIVNICA PRI CELJU	CELA	373
		1157	STRAŠKA GORCA	CELA	348
		1163	ŠENTVID PRI PLANINI	CELA	1.297
		1142	TRATNA	DEL	326
		1146	VEZOVJE	CELA	263
		1144	VODRUŽ	CELA	606
		1149	VODUCE	CELA	448
		1130	VODULE	DEL	313
		1129	ZAGAJ	DEL	329
		1134	ZLATEČE	DEL	164
211	ŠENTRUPERT	1398	BISTRICA	CELA	1.195
		1401	NOVO ZABUKOVJE	CELA	394
		1400	STRAŽA	CELA	1.152
		1399	ŠENTRUPERT	CELA	1.706
121	ŠKOCJAN	1394	BUČKA	CELA	1.874
		1464	DOLE	CELA	718
		1465	STARA VAS	DEL	370
		1463	ZAGRAD	CELA	1.078
122	ŠKOFJA LOKA	2043	BARBARA	CELA	824
		2067	BUKOVIČA	CELA	769
		2065	BUKOVŠČICA	CELA	1.036
		2033	DRAGA	CELA	601
		2046	KOVSKI VRH	CELA	967
		2133	KRIŽNA GORA	CELA	241
		2069	LENART	CELA	801
		2044	OŽBOLT	CELA	1.272
		2026	PEVNO	CELA	565
		2034	PUŠTAL	CELA	427
		2036	SOPOTNICA	CELA	1.485
		2045	STANIŠE	CELA	848
		2027	STARA LOKA	DEL	269
		2035	ŠKOFJA LOKA	CELA	599
		2041	VISOKO	CELA	445
		2068	ZGORNJA LUŠA	CELA	977
		2042	ZMINEC	CELA	892
123	ŠKOFLJICA	2684	DRENIK	DEL	72
		1710	GRADIŠČE	DEL	240
		1697	LANIŠČE	DEL	962
		1696	RUDNIK	DEL	978

OBČINA		KATASTRSKA OBČINA			
ŠIFRA	IME	ŠIFRA	IME	VKLJUČENOST	POVRŠINA (ha)
		1709	ŽELIMLJE	CELA	1.042
124	ŠMARJE PRI JELŠAH	1226	BABNA GORA	CELA	732
		1224	BABNA REKA	CELA	433
		1189	BOBOVO	CELA	244
		1203	BODREŽ	CELA	568
		1207	BRECLJEVO	CELA	123
		1208	DOL	CELA	289
		1188	DVOR	CELA	262
		1191	GRLIČE	CELA	220
		1225	GROBELCE	CELA	359
		1211	HAJNSKO	CELA	230
		1206	JEŠOVEC	CELA	593
		1209	KORETNO	CELA	349
		1199	KRISTAN VRH	CELA	281
		1183	LEMBERG OKOLICA	CELA	509
		1184	LEMBERG TRG	CELA	236
		1223	OREHOVEC	CELA	339
		1185	PIJOVCI	CELA	585
		1205	PLATINOVEC	CELA	656
		1190	PRELOGE	CELA	330
		1210	PRISTAVA	CELA	326
		1202	SENOVICA	CELA	236
		1186	SLADKA GORA	CELA	370
		2660	SPODNJA PONKVICA	CELA	185
		2659	SPODNJE SELCE	CELA	184
		1200	ŠMARJE PRI JELŠAH	CELA	366
		1227	TINSKO	CELA	547
		1187	VRH	CELA	371
		1222	VRŠNA VAS	CELA	260
		1201	ZADRŽE	CELA	216
		1221	ZIBIKA	CELA	294
206	ŠMARJEŠKE TOPLICE	1468	BELA CERKEV	CELA	333
		1462	ZBURE	DEL	901
		1461	ŽALOVIČE	DEL	836
125	ŠMARTNO OB PAKI	970	GAVCE	CELA	133
		962	GORENJE	CELA	412
		973	REČICA OB PAKI	DEL	274
		972	ŠMARTNO OB PAKI	DEL	97
		969	VELIKI VRH	CELA	494
194	ŠMARTNO PRI LITIJI	2654	GOZD REKA	CELA	648
		1851	GRADIŠČE	CELA	504
		1839	JABLANICA	CELA	1.321
		1850	JEŽNI VRH	CELA	516
		1846	LIBERGA	CELA	1.529
		1852	POLJANE	CELA	588
		2655	RAČICA	CELA	408
		1847	ŠMARTNO	CELA	1.255
		1848	ŠTANGA	CELA	1.593
		1849	VINTARJEVEC	CELA	1.713
126	ŠOŠTANJ	945	BELE VODE	CELA	2.412
		960	FLORJAN PRI ŠOŠTANJU	CELA	377
		958	GABERKE	CELA	525
		963	LOKOVICA	CELA	903
		949	RAVNE	CELA	1.482
		961	SKORNO PRI ŠOŠTANJU	CELA	466
		946	ŠENTVID PRI ZAVODNJAH	CELA	931
		959	ŠOŠTANJ	CELA	253
		948	TOPOLŠICA	CELA	1.176
		947	ZAVODNJE	CELA	1.033
127	ŠTORE	1085	KOMPOLE	CELA	605
		2652	OGOREVC	CELA	103
		1084	PEČOVJE	CELA	216
		1086	PROŽINSKA VAS	CELA	549
		1087	SVETINA	CELA	1.159
184	TABOR	1016	ČRNI VRH	CELA	1.383
		1017	MIKLAVŽ	CELA	1.287
		1009	OJSTRIŠKA VAS	DEL	62
128	TOLMIN	2698	BUKOVSKI VRH	CELA	316

OBČINA		KATASTRSKA OBČINA			
ŠIFRA	IME	ŠIFRA	IME	VKLJUČENOST	POVRŠINA (ha)
		2235	ČADRG	CELA	2.161
		2252	ČIGINJ	CELA	491
		2233	DOLJE	CELA	690
		2261	GORENJA TREBUŠA	CELA	2.342
		2244	GRAHOVO	CELA	1.215
		2256	IDRIJA PRI BAČI	CELA	503
		2231	KAMNO	CELA	798
		2697	KANALSKI LOM	CELA	703
		2239	KNEŽA	CELA	1.864
		2251	KOZARŠČE	CELA	252
		2237	LJUBINJ	CELA	1.032
		2255	LOM	CELA	989
		2250	MODREJCE	CELA	304
		2246	MOST NA SOČI	CELA	741
		2243	OBLOKE	CELA	607
		2258	PEČINE	CELA	490
		2242	PODBRDO	CELA	2.779
		2238	PODMELEC	CELA	2.217
		2247	POLJUBINJ	CELA	862
		2245	PONIKVE	CELA	1.186
		2260	PRAPETNO BRDO	CELA	1.976
		2240	RUT	CELA	1.684
		2253	RUTE	CELA	403
		2254	SELA	CELA	430
		2257	SLAP	CELA	878
		2241	STRŽIŠČE	CELA	1.412
		2259	ŠENTVIŠKA GORA	CELA	1.874
		2248	TOLMIN	CELA	275
		2699	UTRE	CELA	500
		2232	VOLARJE	CELA	504
		2249	VOLČE	CELA	1.460
		2234	ZATOLMIN	CELA	1.919
		2236	ŽABČE	CELA	2.096
129	TRBOVLJE	2707	BEVŠKO	CELA	111
		2689	ČEBINE	CELA	364
		1869	ČEČE	CELA	580
		1872	DOBOVEC	CELA	2.238
		1868	KNEZDOL	CELA	919
		1870	OJSTRO	CELA	149
		2690	PRAPREČE	CELA	218
		1871	TRBOVLJE	CELA	1.074
		1877	VRHE I	CELA	131
130	TREBNJE	1409	BREZOVICA	DEL	709
		1403	ČATEŽ	CELA	845
		1420	ČEŠNJEVEK	DEL	102
		1404	DOLGA NJIVA	CELA	420
		1418	LUKOVEK	CELA	1.189
		1405	MALI VIDEM	DEL	231
		1410	MIRNA	CELA	1.162
		1407	ROJE	CELA	298
		1402	SELO-MIRNA	CELA	590
		1408	ŠEVNICA	DEL	194
		1427	VELIKI GABER	DEL	92
131	TRŽIČ	2144	BISTRICA	CELA	981
		2146	KOVOR	CELA	430
		2147	KRIŽE	CELA	778
		2145	LEŠE	CELA	460
		2142	LOM POD STORŽIČEM	CELA	7.569
		2141	PODLJUBELJ	CELA	3.965
		2148	SENIČNO	CELA	345
		2143	TRŽIČ	CELA	484
		2150	ZVIRČE	DEL	113
		2149	ŽIGANJA VAS	DEL	142
133	VELENJE	955	BEVČE	CELA	216
		952	CIRKOVCE	CELA	378
		976	ČRNOVA	CELA	378
		951	HRASTOVEC	CELA	597
		967	KAVČE	CELA	112

OBČINA		KATASTRSKA OBČINA			
ŠIFRA	IME	ŠIFRA	IME	VKLJUČENOST	POVRŠINA (ha)
		965	LAZE	CELA	495
		954	LIPJE	CELA	400
		966	LOŽNICA	CELA	483
		953	PAKA	CELA	789
		2669	PAŠKI KOZJAK	CELA	569
		950	PLEŠIVEC	CELA	909
		968	PODKRAJ	CELA	451
		974	PRELSKA	CELA	477
		957	ŠKALE	CELA	794
		964	VELENJE	CELA	1.082
		975	VINSKA GORA	CELA	219
134	VELIKE LAŠČE	1718	DVORSKA VAS	CELA	1.034
		1713	KRVAVA PEČ	CELA	2.045
		1719	LUŽARJI	CELA	1.072
		1715	OSOLNIK	CELA	840
		1714	SELO PRI ROBU	CELA	1.787
		1711	TURJAK	CELA	1.838
		1716	ULAKA	CELA	719
		1717	VELIKE LAŠČE	CELA	984
135	VIDEM	486	BELAVŠEK	CELA	163
		452	DOLENA	CELA	667
		460	DRAVCI	CELA	248
		447	DRAVINJSKI VRH	CELA	265
		484	GRADIŠČE	CELA	145
		449	LJUBSTAVA	CELA	240
		450	MAJSKI VRH	CELA	221
		489	MALA VARNICA	CELA	220
		459	REPIŠČE	CELA	180
		485	SKORIŠNJAK	CELA	130
		458	SPODNJI LESKOVEC	CELA	487
		488	TRDOBOJCI	CELA	106
		448	VAREJA	CELA	423
		490	VELIKA VARNICA	CELA	573
		483	VELIKI OKIČ	CELA	259
		487	ZGORNJI LESKOVEC	CELA	147
136	VIPAVA	2398	ERZELJ	CELA	385
		2403	GOČE	CELA	452
		2407	LOZICE	CELA	866
		2406	NANOS	CELA	3.813
		2405	PODNANOS	DEL	1.136
		2404	PODRAGA	DEL	496
		2377	SANABOR	CELA	536
		2401	VIPAVA	DEL	721
		2378	VRHPOLJE	DEL	390
137	VITANJE	1094	BREZEN	CELA	1.099
		1091	HUDINJA	CELA	2.250
		1097	LJUBNICA	CELA	681
		1092	PAKA I	CELA	867
		1093	SPODNJI DOLIČ	CELA	678
		1096	STENICA	CELA	654
		1095	VITANJE	CELA	173
139	VOJNIK	1063	BEZOVIČA	CELA	321
		1047	ČREŠKOVA	CELA	389
		1050	DOL	CELA	136
		1055	HOMEC	CELA	315
		1059	LEMBERG	CELA	450
		1049	LIPA	CELA	328
		1053	LOKA	CELA	319
		1062	MALE DOLE	CELA	563
		1054	NOVAKE	CELA	458
		1052	PODGORJE	CELA	595
		1048	SOCKA	CELA	414
		1060	STRMEC PRI VOJNIKU	DEL	128
		1064	TOMAŽ	CELA	286
		1051	VERPETE	CELA	682
		1061	VIŠNJA VAS	DEL	338
		1066	VOJNIK OKOLICA	DEL	214
189	VRANSKO	1013	JERONIM	CELA	1.423

OBČINA		KATASTRSKA OBČINA			
ŠIFRA	IME	ŠIFRA	IME	VKLJUČENOST	POVRŠINA (ha)
		1014	LOČICA	CELA	1.098
		1010	PREKOPA	DEL	572
		1011	TEŠOVA	CELA	618
		1012	VRANSKO	CELA	309
		1015	ZAPLANINA	CELA	1.044
140	VRHNIKA	2004	BOROVNICA	DEL	2.465
		1999	PODLIPA	CELA	556
		2692	SMREČJE	CELA	645
		2001	STARA VRHNIKA	DEL	667
		2003	VERD	DEL	1.776
		2002	VRHNIKA	DEL	1.754
		2000	ZAPLANA	CELA	1.117
141	VUZENICA	811	DRAVČE	CELA	610
		815	PRIMOŽ NA POHORJU	CELA	1.646
		812	ŠENTJANŽ NAD DRAVČAMI	CELA	1.527
		814	ŠENTVID	CELA	1.015
		813	VUZENICA	CELA	213
142	ZAGORJE OB SAVI	1874	BREZJE	CELA	382
		1875	ČEMŠENIK	CELA	370
		1873	HRASTNIK PRI TROJANAH	CELA	520
		2649	IZLAKE	CELA	109
		1876	JESENOVO	CELA	400
		1881	KANDRŠE	CELA	1.346
		1880	KOLOVRAT	CELA	1.272
		1878	KOTREDEŽ	CELA	1.137
		1884	LOKE PRI ZAGORJU	CELA	583
		1889	PODKUM	CELA	2.164
		1885	POTOŠKA VAS	CELA	434
		2708	RODEŽ	CELA	620
		1879	RŽIŠE	CELA	726
		1883	ŠEMNIK	CELA	445
		1887	ŠENTLAMBERT	CELA	2.528
		2714	VRHE II	CELA	91
		1882	ZABAVA	CELA	621
2641	ZAGORJE	CELA	825		
1886	ZAGORJE-MESTO	CELA	141		
143	ZAVRČ	464	BELSKI VRH	CELA	139
		468	DRENOVEC	CELA	77
		472	GORENJSKI VRH	CELA	179
		467	GORIČAK	CELA	174
		465	HRASTOVEC	CELA	416
		470	KORENJAK	CELA	232
		471	PESTIKE	CELA	136
		469	TURŠKI VRH	CELA	421
		466	ZAVRČ	CELA	159
144	ZREČE	1099	GORENJE PRI ZREČAH	CELA	569
		1102	KRIŽEVEC	CELA	278
		1098	LOŠKA GORA	CELA	507
		1088	PADEŠKI VRH	CELA	969
		1101	RADANA VAS	CELA	155
		1089	RESNIK	CELA	648
		1090	SKOMARJE	CELA	885
		1103	STRANICE	CELA	794
		1100	ZREČE	CELA	604
190	ŽALEC	997	GOTOVLJE	DEL	503
		1002	KASAZE	DEL	456
		1021	LIBOJE	CELA	944
		1020	PONGRAC	CELA	1.406
		979	PONIKVA	CELA	865
		978	STUDENCE	CELA	984
		998	VELIKA PIREŠICA	DEL	308
		1003	ZABUKOVICA	DEL	574
		994	ZALOG	DEL	177
977	ŽELEZNO	CELA	1.335		
146	ŽELEZNIKI	2073	DANJE	CELA	1.407
		2075	DAVČA	CELA	1.955
		2066	DOLENJA VAS	CELA	729
		2060	DRAŽGOŠE	CELA	2.050

OBČINA		KATASTRSKA OBČINA			
ŠIFRA	IME	ŠIFRA	IME	VKLJUČENOST	POVRŠINA (ha)
		2063	KALIŠE	CELA	341
		2070	MARTINJ VRH	CELA	1.583
		2061	PODLONK	CELA	1.458
		2064	SELCA	CELA	622
		2074	SORICA	CELA	2.104
		2062	STUDENO	CELA	1.009
		2072	ZALI LOG	CELA	1.469
		2071	ŽELEZNIKI	CELA	849
191	ŽETALE	505	ČERMOŽIŠE	CELA	774
		497	DOBRINA	CELA	687
		498	KOČICE	CELA	645
		504	NADOLE	CELA	431
		506	ŽETALE	CELA	1.266
147	ŽIRI	2021	DOBRAČEVA	CELA	639
		2054	KOPRIVNIK	CELA	707
		2020	LEDINICA	CELA	432
		2025	OPALE	CELA	707
		2024	VRŠNIK II	CELA	363
		2023	ŽIRI	CELA	766
		2022	ŽIROVSKI VRH	CELA	1.308
192	ŽIROVNICA	2182	DOSLOVČE	CELA	2.233
		2181	ZABREZNICA	CELA	849
		2180	ŽIROVNICA	CELA	1.177

## 2. Druga območja z omejenimi možnostmi

OBČINA		KATASTRSKA OBČINA			
ŠIFRA	IME	ŠIFRA	IME	VKLJUČENOST	POVRŠINA (ha)
17	ČRNOMELJ	1552	ADLEŠIČI	CELA	1.554
		1545	BEDENJ	CELA	732
		1551	BELČJI VRH	CELA	875
		1553	BOJANCI	CELA	756
		1547	BUTORAJ	CELA	837
		2676	CERKVIŠČE	CELA	577
		1535	ČRNOMELJ	CELA	648
		1540	DOBLIČE	CELA	641
		1550	DRAGATUŠ	CELA	2.003
		1548	GOLEK	CELA	713
		1544	GRIBLJE	CELA	699
		1554	HRAST PRI VINICI	CELA	892
		1541	LOKA	CELA	1.264
		1565	MARINDOL	CELA	1.157
		1539	MAVRLEN	CELA	1.732
		1555	NOVA LIPA	CELA	548
		1534	PETROVA VAS	CELA	1.121
		1564	PRELOKA	CELA	1.503
		1558	SODEVCI	CELA	350
		1556	STARA LIPA	CELA	874
		1557	STARI TRG OB KOLPI	CELA	1.554
		1536	TALČJI VRH	CELA	1.367
		1549	TANČA GORA	CELA	1.404
		1546	TRIBUČE	CELA	907
		1562	UČAKOVCI	CELA	1.089
		1563	VINICA	CELA	1.365
		2675	VRANOVIČI	CELA	262
		1542	ZASTAVA	CELA	749
		1566	ŽUNIČI	CELA	155
20	DOBREPOLJE	1796	CESTA	CELA	1.714
		1798	ZAGORICA	CELA	971
		1797	ZDENSKA VAS	CELA	1.577
32	GROSUPLJE	1793	ILOVA GORA	CELA	374
		1794	RAČNA	CELA	1.236
		1795	VELIKE LIPLJENE	CELA	1.288
39	IVANČNA GORICA	1830	AMBRUS	CELA	1.394
		1827	KRKA	CELA	579
		1828	PODBUKOVJE	CELA	928



OBČINA		KATASTRSKA OBČINA			
ŠIFRA	IME	ŠIFRA	IME	VKLJUČENOST	POVRŠINA (ha)
		1826	SUŠICA	CELA	480
		1824	VALIČNA VAS	CELA	627
		1829	VELIKO GLOBOKO	CELA	1.498
		1831	VIŠNJE	CELA	1.299
		1821	VRHE	CELA	1.353
		1825	ZAGRADEC	CELA	776
73	METLIKA	1508	BOJANJA VAS	CELA	462
		1512	BOŽAKOVO	CELA	460
		1505	BUŠINJA VAS	CELA	726
		1517	DOBRAVICE	CELA	683
		1511	DRAŠIČI	CELA	841
		1507	GABROVEC	CELA	383
		1518	GRADAC	CELA	764
		1543	KRASINEC	CELA	477
		1506	LOKVICA	CELA	640
		1515	METLIKA	CELA	1.313
		1519	PODZEMELJ	CELA	750
		1516	PRIMOSTEK	CELA	492
		1509	RADOVICA	CELA	434
		1513	RADOVIČI	CELA	115
		1514	ROSALNICE	CELA	381
		1510	SLAMNA VAS	CELA	430
109	SEMIČ	1528	BREZJE PRI VINJEM VRHU	CELA	460
		1525	ČREŠNJEVEC	CELA	848
		1527	SEMIČ	CELA	859
		1524	SODJI VRH	CELA	478
		1526	VINJI VRH	CELA	1.074
130	TREBNJE	1431	DOBRNIČ	CELA	1.396
		1430	KNEŽJA VAS	CELA	1.302
		1432	KORITA	CELA	1.554
		1433	SELA PRI ŠUMBERKU	CELA	1.676
		1429	STEHANJA VAS	CELA	673
		1423	VRHTREBNJE	CELA	291
		1428	ZAGORICA	CELA	565
193	ŽUŽEMBERK	1444	AJDOVEC	CELA	1.786
		1445	BREZOVA REBER	CELA	1.667
		1443	DVOR	CELA	1.277
		1434	GORNJI KRIŽ	CELA	602
		1439	HINJE	CELA	1.033
		1435	REBER	CELA	591
		1440	SELA PRI HINJAH	CELA	1.427
		1442	STAVČA VAS	CELA	1.654
		1437	ŠMIHEL PRI ŽUŽEMBERKU	CELA	1.591
		1441	VELIKO LIPJE	CELA	1.248
		1436	ŽUŽEMBERK	CELA	1.192
		1438	ŽVIRČE	CELA	2.366

### 3. Območja s posebnimi omejitvami

OBČINA		KATASTRSKA OBČINA			
ŠIFRA	IME	ŠIFRA	IME	VKLJUČENOST	POVRŠINA (ha)
1	AJDOVŠČINA	2392	AJDOVŠČINA	CELA	266
		2386	BATUJE	CELA	282
		2379	BUDANJE	DEL	147
		2384	ČRNIČE	DEL	405
		2390	DOBRAVLJE	CELA	349
		2388	KAMNJE	DEL	212
		2381	LOKAVEC	DEL	178
		2399	PLANINA	DEL	50
		2387	SELO	CELA	404
		2389	SKRILJE	CELA	155
		2380	ŠTURJE	DEL	140
		2393	USTJE	CELA	273
		2394	VELIKE ŽABLJE	DEL	76
		2391	VIPAVSKI KRIŽ	CELA	834
		2383	VRTOVIN	DEL	66

OBČINA		KATASTRSKA OBČINA					
ŠIFRA	IME	ŠIFRA	IME	VKLJUČENOST	POVRŠINA (ha)		
195	APAČE	176	GRABE	CELA	217		
148	BENEDIKT	520	BENEDIKT	CELA	754		
		516	DRVANJA	CELA	544		
		517	IHOVA	CELA	328		
		521	SPODNJA ROČICA	CELA	170		
		518	TRIJE KRALJI	CELA	289		
		519	TROTKOVA	CELA	330		
5	BOROVNICA	2005	BREG	DEL	197		
8	BREZOVICA	1724	BREZOVICA	CELA	2.873		
		1703	JEZERO	DEL	135		
		1704	KAMNIK	DEL	454		
		1705	PRESERJE	DEL	39		
152	CANKOVA	66	DOMAJINCI	CELA	346		
		50	GERLINCI	CELA	570		
		67	GORNJI ČRNCI	CELA	159		
		51	KRAŠČI	CELA	339		
153	CERKVENJAK	542	ANDRENCI	CELA	340		
		539	BRENGOVA	CELA	550		
		541	CERKVENJAK	CELA	291		
		540	COGETINCI	CELA	526		
		545	ČAGONA	CELA	243		
		544	SMOLINCI	CELA	104		
		543	ŽUPETINCI	CELA	250		
18	DESTRNIK	352	DESENCI	CELA	241		
		363	DESTRNIK	CELA	73		
		362	DOLIČ	CELA	138		
		368	DRSTELJA	CELA	285		
		369	JANEŽOVCI	CELA	590		
		370	JANEŽOVSKI VRH	CELA	149		
		365	JIRŠOVCI	CELA	554		
		361	LEVANJCI	CELA	432		
		349	LOČKI VRH	CELA	80		
		351	SVETINCI	CELA	290		
		364	VINTAROVCI	CELA	311		
		371	ZGORNJI VELOVLEK	CELA	255		
		19	DIVAČA	2461	DANE	CELA	887
				2452	DIVAČA	CELA	780
2451	DOLNJE LEŽEČE			CELA	851		
2460	NAKLO			CELA	554		
2463	ŠKOFLJE			CELA	446		
21	DOBROVA-POLHOV GRADEC	1994	DOBROVA	DEL	425		
24	DORNAVA	378	BRATISLAVCI	CELA	390		
		379	POLENCI	CELA	630		
		377	POLENŠAK	CELA	160		
		380	PRERAD	CELA	127		
		382	SLOMI	CELA	616		
28	GORIŠNICA	381	TIBOLČI	CELA	260		
		409	ZAMUŠANI	DEL	162		
29	GORNJA RADGONA	210	GORNJI IVANJCI	CELA	299		
		206	IVANJŠEVCI	CELA	555		
		209	KUNOVA	CELA	311		
		194	LASTOMERCI	CELA	228		
		208	NEGOVA	CELA	746		
		203	OČESLAVCI	CELA	312		
		197	OREHOVCI	CELA	325		
		196	OREHOVSKI VRH	CELA	177		
		192	PLITVIČKI VRH	CELA	170		
		188	POLICE	CELA	524		
		207	RADVENC	CELA	275		
		193	SPODNJA ŠČAVNICA	CELA	973		
		211	SPODNJI IVANJCI	CELA	390		
205	STAVEŠINCI	CELA	345				
31	GORNJI PETROVCI	15	ADRIJANCI	CELA	531		
		10	BOREČA	CELA	349		
		14	GORNJI PETROVCI	CELA	534		
		57	KOŠAROVCI	CELA	289		
		20	KRIŽEVCI	CELA	1.337		
		22	KUKEČ	CELA	330		

OBČINA		KATASTRSKA OBČINA			
ŠIFRA	IME	ŠIFRA	IME	VKLJUČENOST	POVRŠINA (ha)
		7	LUCOVA	CELA	266
		9	MARTINJE	CELA	326
		8	NERADNOVCI	CELA	407
		21	PANOVCI	CELA	352
		16	PESKOVCI	CELA	378
		13	ŠTANJEVCI	CELA	669
		12	ŠULINCI	CELA	564
		11	ŽENAVLJE	CELA	353
158	GRAD	37	DOLNJI SLAVEČI	CELA	552
		43	KOVAČEVCI	CELA	311
		46	KRUPLIVNIK	CELA	376
		47	MOTOVILCI	CELA	351
		45	RADOVCI	CELA	486
		39	VIDONCI	CELA	721
32	GROSUPLJE	1792	LUČE	DEL	407
		1789	PONOVA VAS	CELA	1023
		1790	SLIVNICA	CELA	1305
		1791	ŽALNA	DEL	735
161	HODOŠ	1	HODOŠ	CELA	1.252
		18	KRPLIVNIK	CELA	560
35	HRPELJE-KOZINA	2554	RODIK	CELA	1.099
37	IG	1699	DOBRAVICA	DEL	290
		1700	IG	DEL	910
		1701	IŠKA LOKA	CELA	759
		1707	IŠKA VAS	DEL	133
		1702	TOMIŠELJ	DEL	1.436
		1706	VRBLJENE	DEL	188
39	IVANČNA GORICA	1823	DOB	CELA	1.148
		1808	MALE DOLE	CELA	528
		1817	RADOHOVA VAS	CELA	437
		1809	ŠENTVID	CELA	535
		1819	VELIKE PECE	CELA	740
42	JURŠINCI	357	BODKOVCI	CELA	273
		359	DRAGOVIC	CELA	146
		353	GRLINCI	CELA	338
		376	HLAPONCI	CELA	461
		358	JURŠINCI	CELA	299
		374	KUKAVA	CELA	200
		373	MOSTJE	CELA	802
		375	ROTMAN	CELA	165
		356	SAKUŠAK	CELA	243
		355	SENČAK	CELA	205
		354	ZAGORCI	CELA	461
47	KOBILJE	144	KOBILJE	CELA	1.974
49	KOMEN	2408	BRESTOVICA	CELA	1.392
		2423	GABROVICA	CELA	619
		2425	GORJANSKO	CELA	1.200
		2417	HRUŠEVICA	CELA	399
		2409	IVANJI GRAD	CELA	497
		2418	KOBDILJ	CELA	582
		2415	KOBJEGLAVA	CELA	958
		2412	KOMEN	CELA	777
		2413	MALI DOL	CELA	159
		2410	SVETO	CELA	546
		2411	ŠKRBINA	CELA	876
		2414	TOMAČEVICA	CELA	421
		2424	VOLČJI GRAD	CELA	480
166	KRIŽEVCI	2643	ZASADI	CELA	56
197	KOSTANJEVICA NA KRKI	1331	KOSTANJEVICA	DEL	218
56	KUZMA	27	GORNJI SLAVEČI	CELA	471
		26	KUZMA	CELA	363
58	LENART	559	ČRMLJENŠAK	CELA	237
		557	NADBIŠEC	CELA	145
		562	ROGOZNICA	CELA	263
		2666	SELCE	CELA	643
		554	SPODNJA VOLIČINA	CELA	495
		522	SPODNJI ŽERJAVCI	CELA	241

OBČINA		KATASTRSKA OBČINA			
ŠIFRA	IME	ŠIFRA	IME	VKLJUČENOST	POVRŠINA (ha)
		561	STRAŽE	CELA	72
		531	VARDA	CELA	215
		552	VINIČKA VAS	CELA	221
		558	ZAVRH	CELA	158
		553	ZGORNJA VOLIČINA	CELA	769
		523	ZGORNJI ŽERJAVCI	CELA	559
		511	ŽITENCE	CELA	492
61	LJUBLJANA	1695	KARLOVŠKO PREDMESTJE	DEL	823
		1722	TRNOVSKO PREDMESTJE	CELA	1.692
		1723	VIČ	DEL	297
63	LJUTOMER	252	BUČKOVCI	CELA	339
		262	DESNJAK	CELA	202
		253	DRAKOVCI	CELA	418
		255	GODEMARC	CELA	600
		260	KAMENŠČAK	CELA	297
		249	KURŠINCI	CELA	376
		263	MEKOTNJAK	CELA	273
		254	MORAVCI	CELA	432
		248	PRECETINCI	CELA	167
		264	RADOMERJE	CELA	327
		261	STARA CESTA	CELA	301
208	LOG-DRAGOMER	1996	LOG	CELA	1.291
69	MAJŠPERK	444	BOLEČKA VAS	CELA	203
		440	DOKLECE	CELA	455
		438	LEŠJE	CELA	428
		437	PODLOŽE	CELA	708
		439	PTUJSKA GORA	CELA	87
		436	SESTRŽE	CELA	752
		441	STOGOVC	CELA	141
198	MAKOLE	773	PEČKE	CELA	488
		774	STOPNO	CELA	347
		772	ŠTATENBERG	CELA	666
75	MIREN-KOSTANJEVICA	2332	KOSTANJEVICA NA KRASU	CELA	1.434
		2334	LIPA	CELA	628
		2329	NOVA VAS	CELA	301
		2328	OPATJE SELO	CELA	981
		2330	SELA NA KRASU	CELA	635
		2333	TEMNICA	CELA	722
		2331	VOJŠČICA	CELA	696
78	MORAVSKE TOPLICE	91	ANDREJCI	CELA	507
		85	BERKOVCI	CELA	162
		98	BUKOVNICA	CELA	385
		95	ČIKEČKA VAS	CELA	427
		90	FOKOVCI	CELA	603
		86	IVANJŠEVCI	CELA	235
		81	IVANOVCI	CELA	378
		82	KANČEVCI	CELA	410
		80	KRNCI	CELA	263
		83	LONČAROVCI	CELA	341
		92	MORAVCI	DEL	332
		97	MOTVARJEVCI	CELA	1.019
		96	PORDAŠINCI	CELA	243
		88	PROSENJAKOVCI	CELA	667
		84	RATKOVCI	CELA	277
		89	SELO	CELA	923
		87	SREDIŠČE	CELA	381
		2	SUHI VRH	CELA	317
		94	VUČJA GOMILA	CELA	998
84	NOVA GORICA	2304	NOVA GORICA	CELA	425
		2312	OSEK	DEL	305
		2310	OZELJAN	CELA	387
		2306	ROŽNA DOLINA	CELA	599
		2307	STARA GORA	CELA	695
		2313	ŠEMPAS	CELA	590
		2311	VITOVlje	DEL	115
85	NOVO MESTO	1500	DOBINDOL	CELA	1.964
		1491	LAKOVNICE	CELA	1.007
		1486	STOPIČE	DEL	528

OBČINA		KATASTRSKA OBČINA			
ŠIFRA	IME	ŠIFRA	IME	VKLJUČENOST	POVRŠINA (ha)
		1492	STRANSKA VAS	CELA	1.005
		1490	TEŽKA VODA	CELA	489
87	ORMOŽ	326	BRESNICA	CELA	473
		296	CEROVEC - STANKA VRAZA	CELA	142
		304	GOMILA	CELA	206
		318	HARDEK	CELA	323
		303	HERMANCI	CELA	264
		314	HUM	CELA	383
		294	IVANJKOVCI	CELA	223
		310	JASTREBCI	CELA	182
		307	KAJŽAR	CELA	86
		287	KLJUČAROVCI PRI ORMOŽU	CELA	623
		305	KOG	CELA	274
		309	LAČAVES	CELA	150
		290	LAHONCI	CELA	403
		320	LEŠNICA PRI ORMOŽU	CELA	484
		316	LIBANJA	CELA	206
		319	LITMERK	CELA	398
		298	MIHALOVCI	CELA	261
		302	MIKLAVŽ	CELA	432
		317	PAVLOVCI	CELA	279
		315	PAVLOVSKI VRH	CELA	155
		327	PODGORCI	DEL	242
		323	SENEŠCI	DEL	129
		324	SODINCI	DEL	226
		325	STRJANCI	CELA	222
		331	VELIKA NEDELJA	DEL	318
		300	VELIKI BREBROVNIK	CELA	303
		322	VIČANCI	CELA	368
		301	VINSKI VRH	CELA	446
		312	VITAN	CELA	241
		311	VODRANCI	CELA	555
		306	VUZMETINCI	CELA	214
		308	ZASAVCI	CELA	170
		295	ŽEROVINCI	CELA	372
		291	ŽVAB	CELA	78
200	POLJČANE	778	BREZJE PRI POLJČANAH	CELA	464
		781	LUŠEČKA VAS	CELA	201
		777	MODRAŽE	CELA	328
		779	PEKEL	CELA	408
		780	STANOVSKO	CELA	351
96	PTUJ	391	GRAJENA	CELA	178
		367	GRAJENŠČAK	CELA	442
		387	KICAR	CELA	249
		366	KRČEVINA PRI VURBERGU	CELA	970
		390	MESTNI VRH	CELA	530
		372	SPODNJI VELOVLEK	CELA	407
97	PUCONCI	53	BODONCI	CELA	737
		79	BOKRAČI	CELA	284
		55	DANKOVCI	CELA	420
		58	DOLINA	CELA	333
		56	KUŠTANOVCI	CELA	587
		41	MAČKOVCI	CELA	555
		59	MOŠČANCI	CELA	322
		40	OTOVCI	CELA	679
		54	PEČAROVCI	CELA	811
		44	POZNANOVCI	CELA	373
		42	PROSEČKA VAS	CELA	415
		61	ŠALAMENCI	CELA	552
		52	VADARCI	CELA	575
		60	VANEČA	CELA	592
100	RADENCI	216	HRAŠENSKI-RAČKI VRH	CELA	93
		204	JANŽEV VRH	CELA	271
		202	KAPELSKI VRH	CELA	298
		219	MURSKI VRH	CELA	218
		217	MURŠČAK	CELA	35
		212	OKOSLAVCI	CELA	275
		200	RADENCI	DEL	245

OBČINA		KATASTRSKA OBČINA			
ŠIFRA	IME	ŠIFRA	IME	VKLJUČENOST	POVRŠINA (ha)
		201	RIHTAROVCI	DEL	129
105	ROGAŠOVCI	35	FIKŠINCI	CELA	302
		31	KRAMAROVCI	CELA	194
		32	NUSKOVA	CELA	288
		30	OCINJE	CELA	295
		48	PERTOČA	CELA	473
		33	ROGAŠOVCI	CELA	295
		49	ROPOČA	CELA	328
		29	SERDICA	CELA	499
		28	SOTINA	CELA	436
		34	SVETI JURIJ	CELA	392
		36	VEČESLAVCI	CELA	514
111	SEŽANA	2421	AVBER	CELA	934
		2458	BAZOVICA	CELA	762
		2426	BRJE	CELA	655
		2432	DUTOVLJE	CELA	1.186
		2457	GROPADA	CELA	294
		2438	KAZLJE	CELA	725
		2422	KOPRIVA	CELA	605
		2430	KRAJNA VAS	CELA	347
		2435	KRIŽ	CELA	1.001
		2459	LOKEV	CELA	1.833
		2454	MERČE	CELA	638
		2429	PLISKOVICA	CELA	1.222
		2453	POVIR	CELA	1.889
		2428	SALEŽ	CELA	8
		2455	SEŽANA	CELA	2.401
		2431	SKOPO	CELA	431
		2442	ŠTORJE	CELA	1.163
		2436	TOMAJ	CELA	593
		2456	TREBČE	CELA	226
		2437	UTOVLJE	CELA	651
		2427	VELIKI DOL	CELA	575
		2433	VELIKI REPEN	CELA	20
		2434	VOGLJE	CELA	390
113	SLOVENSKA BISTRICA	768	HOŠNICA	CELA	567
		769	LAPORJE	CELA	375
		771	PRETREŽ	CELA	452
		765	VRHOLE PRI KONJICAH	DEL	821
		770	VRHOLE PRI LAPORJU	CELA	595
		767	ŽABLJEK	CELA	586
114	SLOVENSKE KONJICE	1111	JERNEJ PRI LOČAH	CELA	420
		1110	LIČENCA	CELA	464
		1119	LOČE	CELA	355
		1120	ZGORNJE LAŽE	CELA	577
202	SREDIŠČE OB DRAVI	313	ŠALOVCI PRI SREDIŠČU	CELA	584
182	SV. ANDRAŽ V SLOVENSKIH GORICAH	344	DRBETINCI	CELA	235
		342	HVALETINCI	CELA	405
		339	NOVINCI	CELA	318
		341	RJAVCI	CELA	210
		340	SLAVŠINA	CELA	144
		343	VITOMARCI	CELA	449
204	SV. TROJICA V SLOV. GORICAH	556	GOČOVA	CELA	422
		538	OSEK	CELA	602
		534	ZGORNJI PORČIČ	CELA	230
181	SVETA ANA	513	KREMBERK	CELA	234
		512	LEDINEK	CELA	345
		507	LOKAVEC	CELA	290
		508	ROŽENGRUNT	CELA	355
		510	SPODNJI DRAŽEN VRH	CELA	340
		515	ZGORNJA ROČICA	CELA	418
		509	ZGORNJA ŠČAVNICA	CELA	1.234
		524	ŽICE	CELA	435
116	SVETI JURIJ	213	DRAGOTINCI	CELA	370
		228	GALUŠAK	CELA	328
		224	GRABONOŠ	CELA	508
		229	KOKOLAJNŠČAK	CELA	405
		225	KRALJEVCI	CELA	446

OBČINA		KATASTRSKA OBČINA			
ŠIFRA	IME	ŠIFRA	IME	VKLJUČENOST	POVRŠINA (ha)
		214	ROŽIČKI VRH	CELA	133
		220	SELIŠČI	DEL	156
		226	SOVJAK	CELA	215
		215	STANETINCI	CELA	268
		227	TERBEGOVCI	CELA	385
210	SVETI JURIJ V SLOV. GORICAH	529	JUROVSKI DOL	CELA	574
		528	MALNA	CELA	442
		530	PARTINJE	CELA	928
		525	SPODNJI GASTERAJ	CELA	432
		526	SREDNJI GASTERAJ	CELA	146
205	SVETI TOMAŽ	285	BRATONEČICE	CELA	517
		288	KORAČICE	CELA	712
		284	MALA VAS	CELA	137
		289	PRŠETINCI	CELA	221
		281	RAKOVCI	CELA	171
		280	RUCMANCI	CELA	474
		282	SAVCI	CELA	587
		286	SENIK PRI TOMAŽU	CELA	149
		283	TOMAŽ	CELA	182
		279	TRNOVCI	CELA	365
33	ŠALOVCI	4	BUDINCI	CELA	617
		6	ČEPINCI	CELA	918
		3	DOLENCI	CELA	772
		19	DOMANJŠEVCI	CELA	1.158
		5	MARKOVCI	CELA	817
		17	ŠALOVCI	CELA	1.535
118	ŠENTILJ	568	TRATE	CELA	447
		2665	ZGORNJI DRAŽEN VRH	CELA	196
119	ŠENTJERNEJ	1473	GRADIŠČE	DEL	357
		1472	OSTROG	DEL	105
120	ŠENTJUR PRI CELJU	1133	GORIČICA	CELA	543
		1137	GROBELNO	CELA	445
		1136	KAMENO	CELA	271
		1135	LOKARJE	CELA	131
		1131	MARIJA DOBJE	DEL	515
		1139	PODGRAD	DEL	10
		1128	PONIKVA	CELA	607
		1132	PRIMOŽ	CELA	881
		1138	ŠENTJUR PRI CELJU	CELA	234
		1142	TRATNA	DEL	228
		1130	VODULE	DEL	181
		1129	ZAGAJ	DEL	577
		1204	ZGORNJE SELCE	CELA	104
		1134	ZLATEČE	DEL	56
121	ŠKOCJAN	1470	DOBRAVA	DEL	45
		1471	MRŠEČA VAS	DEL	535
		1465	STARA VAS	DEL	55
		1469	TOMAŽJA VAS	DEL	19
123	ŠKOFLJICA	2684	DRENIK	DEL	16
		1697	LANIŠČE	DEL	442
		1698	PIJAVA GORICA	CELA	369
		1696	RUDNIK	DEL	515
130	TREBNJE	1409	BREZOVICA	DEL	155
		1420	ČEŠNJEVEK	DEL	361
		1405	MALI VIDEM	DEL	179
		1421	MEDVEDJE SELO	CELA	652
		1419	PONIKVE	CELA	762
		1426	PRAPREČE	CELA	364
		1408	ŠEVNICA	DEL	521
		1406	ŠKOVEC	CELA	299
		1424	ŠTEFAN	CELA	729
		1422	TREBNJE	CELA	482
		1425	VELIKA LOKA	CELA	601
		1427	VELIKI GABER	DEL	546
185	TRNOVSKA VAS	346	BIŠ	CELA	690
		347	BIŠEČKI VRH	CELA	474
		350	LOČIČ	CELA	314
		345	TRNOVSKA VAS	CELA	568



OBČINA		KATASTRSKA OBČINA			
ŠIFRA	IME	ŠIFRA	IME	VKLJUČENOST	POVRŠINA (ha)
		348	TRNOVSKI VRH	CELA	279
135	VIDEM	446	JUROVCI	CELA	361
		445	ZGORNJA PRISTAVA	CELA	728
136	VIPAVA	2402	LOŽE	CELA	391
		2405	PODNANOS	DEL	105
		2404	PODRAGA	DEL	194
		2400	SLAP	CELA	513
		2401	VIPAVA	DEL	393
		2378	VRHPOLJE	DEL	244
140	VRHNIKA	1997	BLATNA BREZOVICA	CELA	1.561
		2004	BOROVNICA	DEL	648
		2001	STARA VRHNIKA	DEL	117
		1998	VELIKA LIGOJNA	CELA	981
		2003	VERD	DEL	445
		2002	VRHNIKA	DEL	128

## Priloga 14: Izračun povprečne letne obtežbe na KMG za ukrepe razvoja podeželja

Za ukrepe razvoja podeželja se kot izpolnjevanje pogojev za obtežbo upošteva povprečna letna obtežba na KMG. Izpolnjevanje tega pogoja agencija preverja z upravnim pregledom in s pregledom na kraju samem.

### 1 UKREP KOPOP

Pri izračunu obtežbe za operacije Trajno travinje I, Trajno travinje II, Posebni traviščni habitati, Traviščni habitati metuljev, Habitati ptic vlažnih ekstenzivnih travnikov, Steljniki, Ohranjanje habitatov strmih travnikov in Reja domačih živali na območju pojavljanja velikih zveri v okviru ukrepa KOPOP se upoštevajo govedo, drobnica, kopitarji in jelenjad (damjaki, mufloni, navadni jeleni, druga rastlinojeda divjad za prirejo mesa) (v nadaljnjem besedilu: travojede živali) in kmetijske površine KMG.

Pri izračunu obtežbe za operacijo Planinska paša v okviru ukrepa KOPOP se upoštevajo travojede živali in vse površine trajnega travinja na planini.

#### 1.1 Preverjanje obtežbe na KMG z upravnim pregledom

Pri izračunu povprečne letne obtežbe na KMG za ukrep KOPOP agencija upošteva pet različnih datumov, in sicer:

- 1. februar tekočega leta;
- štiri reprezentativne naključno izbrane datume, ki jih določi in objavi na svoji spletni strani ne prej kakor dva tedna po njihovi določitvi.

Povprečna letna obtežba je količnik med povprečnim letnim številom GVŽ travojedih živali (v nadaljnjem besedilu: PGVŽ) in ugotovljenimi kmetijskimi površinami iz geoprostorskega obrazca za vloge in zahteve na površino iz predpisa, ki ureja izvedbo ukrepov kmetijske politike za tekoče (v nadaljnjem besedilu: ugotovljena kmetijska površina).

Povprečna letna obtežba je =  $PGV\check{Z} / \text{ugotovljena kmetijska površina}$

$PGV\check{Z} = PGV\check{Z}(GOV) + PGV\check{Z}(DR\check{Z})$ ,

pri čemer je:

- $PGV\check{Z}(GOV)$ : povprečno letno število GVŽ govedi;
- $PGV\check{Z}(DR\check{Z})$ : povprečno letno število GVŽ drugih travojedih živali.

Povprečno letno število GVŽ travojedih živali se izračuna na naslednji način:

#### 1. Govedo

Povprečno letno število GVŽ govedi se izračuna kot aritmetično povprečje seštevka zmnožkov števila govedi posameznih kategorij iz Centralnega registra govedi po stanju na dan 1. februar tekočega leta in štiri reprezentativne naključno izbrane datume ter ustreznih koeficientov GVŽ iz obrazca staleža živali po vrstah in kategorijah rejnih živali iz predpisa, ki ureja evidenco rejnih živali.

$PGV\check{Z}(GOV) = (GV\check{Z}(1.2.) + GV\check{Z}(D1) + GV\check{Z}(D2) + GV\check{Z}(D3) + GV\check{Z}(D4)) / 5$ ,

pri čemer je:

- $PGV\check{Z}(GOV)$ : povprečno letno število GVŽ govedi;
- $GV\check{Z}(1.2.)$ : število GVŽ goveda po stanju na dan 1. februar tekočega leta;

- GVŽ(D1): število GVŽ goveda po stanju na prvega od štirih reprezentativnih naključno izbranih datumov;
- GVŽ(D2): število GVŽ goveda po stanju na drugega od štirih reprezentativnih naključno izbranih datumov;
- GVŽ(D3): število GVŽ goveda po stanju na tretjega od štirih reprezentativnih naključno izbranih datumov;
- GVŽ(D4): število GVŽ goveda po stanju na četrtega od štirih reprezentativnih naključno izbranih datumov.

## 2. Druge travojede živali

Podatke o številu drugih travojedih živali posameznih kategorij agencija povzame iz evidence rejnih živalih, določene z zakonom, ki ureja kmetijstvo po stanju na dan 1. februar tekočega leta.

Povprečno letno število GVŽ drugih travojedih živali se izračuna tako, da se število drugih travojedih živali posameznih kategorij pomnoži z ustreznimi koeficienti GVŽ iz obrazca staleža živali po vrstah in kategorijah rejnih živali iz predpisa, ki ureja evidenco rejnih živali.

$$PGVŽ(DRŽ) = GVŽ(1.2.),$$

pri čemer je:

- PGVŽ(DRŽ): povprečno letno število GVŽ drugih travojedih živali;
- GVŽ(1.2.): število GVŽ drugih travojedih živali po stanju na dan 1. februar tekočega leta.

### 1.2 Preverjanje obtežbe na KMG s pregledom na kraju samem

Za KMG za katere je izveden pregled na kraju samem, se v izračunu povprečne letne obtežbe upošteva tudi število vseh travojedih živali, ki jih na dan pregleda na kraju samem ugotovi kontrolor.

#### 1. Govedo

$$PGVŽ(GOV) = (GVŽ(1.2.) + GVŽ(D1) + GVŽ(D2) + GVŽ(D3) + GVŽ(D4) + GVŽ(DP)) / 6,$$

pri čemer je:

- PGVŽ(GOV): povprečno letno število GVŽ govedi;
- GVŽ(1.2.): število GVŽ goveda po stanju na dan 1. februar tekočega leta;
- GVŽ(D1): število GVŽ goveda po stanju na prvega od štirih reprezentativnih naključno izbranih datumov;
- GVŽ(D2): število GVŽ goveda po stanju na drugega od štirih reprezentativnih naključno izbranih datumov;
- GVŽ(D3): število GVŽ goveda po stanju na tretjega od štirih reprezentativnih naključno izbranih datumov;
- GVŽ(D4): število GVŽ goveda po stanju na četrtega od štirih reprezentativnih naključno izbranih datumov;
- GVŽ(DP): število GVŽ goveda ugotovljenih na dan pregleda na kraju samem.

#### 2. Druge travojede živali

$$PGVŽ(DRŽ) = (GVŽ(1.2.) + GVŽ(DP)) / 2,$$

pri čemer je:

- PGVŽ(DRŽ): povprečno letno število GVŽ drugih travojedih živali;
- GVŽ(1.2.): število GVŽ drugih travojedih živali po stanju na dan 1. februar tekočega leta;
- GVŽ(DP): število GVŽ drugih travojedih živali ugotovljenih na dan pregleda na kraju samem.

### 1.3 KMG – planina

Za KMG – planino se obtežba za operacijo Planinska paša v okviru ukrepa KOPOP izračuna tako, da se število GVŽ vseh travojedih živali, ki se na planini pasejo vsaj 80 dni iz obrazca zapisnika o prigonu živali na pašo na planino in skupni pašnik iz predpisa, ki ureja izvedbo ukrepov kmetijske politike za tekoče leto, deli z ugotovljenimi površinami trajnega travinja na planini. Če je na KMG – planini v času paše izveden tudi pregled na kraju samem, se pri izračunu obtežbe za operacijo iz prejšnjega stavka upošteva tudi število travojedih živali posameznih kategorij, ki jih na dan pregleda na kraju samem ugotovi kontrolor.

## 2 UKREP EK

Pri izračunu obtežbe za ukrep EK se upoštevajo travojede živali in površine trajnega travinja KMG.

### 2.1 Preverjanje obtežbe na KMG z upravnim pregledom

Pri izračunu povprečne letne obtežbe na KMG za ukrep EK agencija upošteva pet različnih datumov, in sicer:

- 1. februar tekočega leta;
- štiri reprezentativne naključno izbrane datume, ki jih določi in objavi na svoji spletni strani ne prej kakor dva tedna po njihovi določitvi.

Povprečna letna obtežba je količnik med PGVŽ in ugotovljenimi površinami trajnega travinja iz geoprostorskega obrazca za vloge in zahteve na površino iz predpisa, ki ureja izvedbo ukrepov kmetijske politike za tekoče leto (v nadaljnjem besedilu: ugotovljena površina trajnega travinja).

Povprečna letna obtežba je =  $PGV\check{Z} / \text{ugotovljena površina trajnega travinja}$

$PGV\check{Z} = PGV\check{Z}(GOV) + PGV\check{Z}(DR\check{Z})$ ,

pri čemer je:

- $PGV\check{Z}(GOV)$ : povprečno letno število GVŽ govedi;
- $PGV\check{Z}(DR\check{Z})$ : povprečno letno število GVŽ drugih travojedih živali.

Povprečno letno število GVŽ za posamezne vrste travojedih živali se izračuna na naslednji način:

#### 1. Govedo

Povprečno letno število GVŽ govedi se izračuna kot aritmetično povprečje seštevka zmnožkov števila govedi posameznih kategorij iz Centralnega registra govedi po stanju na dan 1. februar tekočega leta in štiri reprezentativne naključno izbrane datume ter ustreznih koeficientov GVŽ iz obrazca staleža živali po vrstah in kategorijah rejnih živali iz predpisa, ki ureja evidenco rejnih živali.

$PGV\check{Z}(GOV) = (GV\check{Z}(1.2.) + GV\check{Z}(D1) + GV\check{Z}(D2) + GV\check{Z}(D3) + GV\check{Z}(D4)) / 5$ ,

pri čemer je:

- $PGV\check{Z}(GOV)$ : povprečno letno število GVŽ govedi;
- $GV\check{Z}(1.2.)$ : število GVŽ goveda po stanju na dan 1. februar tekočega leta;
- $GV\check{Z}(D1)$ : število GVŽ goveda po stanju na prvega od štirih reprezentativnih naključno izbranih datumov;
- $GV\check{Z}(D2)$ : število GVŽ goveda po stanju na drugega od štirih reprezentativnih naključno izbranih datumov;
- $GV\check{Z}(D3)$ : število GVŽ goveda po stanju na tretjega od štirih reprezentativnih naključno izbranih datumov;

- GVŽ(D4): število GVŽ goveda po stanju na četrtega od štirih reprezentativnih naključno izbranih datumov.

## 2. Druge travojede živali

Podatke o številu drugih travojedih živali posameznih kategorij agencija povzame iz evidence rejnih živalih, določene z zakonom, ki ureja kmetijstvo po stanju na dan 1. februar tekočega leta.

Povprečno letno število GVŽ drugih travojedih živali se izračuna tako, da se število drugih travojedih živali posameznih kategorij pomnoži z ustreznimi koeficienti GVŽ iz obrazca staleža živali po vrstah in kategorijah rejnih živali iz predpisa, ki ureja evidenco rejnih živali.

$$PGVŽ(DRŽ) = GVŽ(1.2.),$$

pri čemer je:

- PGVŽ(DRŽ): povprečno letno število GVŽ drugih travojedih živali;
- GVŽ(1.2.): število GVŽ drugih travojedih živali po stanju na dan 1. februar tekočega leta.

### 2.2 Preverjanje obtežbe na KMG s pregledom na kraju samem

Za KMG za katere je izveden pregled na kraju samem, se v izračunu povprečne letne obtežbe upošteva tudi število vseh travojedih živali, ki jih na dan pregleda na kraju samem ugotovi kontrolor.

#### 1. Govedo

$$PGVŽ(GOV) = (GVŽ(1.2.) + GVŽ(D1) + GVŽ(D2) + GVŽ(D3) + GVŽ(D4) + GVŽ(DP)) / 6,$$

pri čemer je:

- PGVŽ(GOV): povprečno letno število GVŽ govedi;
- GVŽ(1.2.): število GVŽ goveda po stanju na dan 1. februar tekočega leta;
- GVŽ(D1): število GVŽ goveda po stanju na prvega od štirih reprezentativnih naključno izbranih datumov;
- GVŽ(D2): število GVŽ goveda po stanju na drugega od štirih reprezentativnih naključno izbranih datumov;
- GVŽ(D3): število GVŽ goveda po stanju na tretjega od štirih reprezentativnih naključno izbranih datumov;
- GVŽ(D4): število GVŽ goveda po stanju na četrtega od štirih reprezentativnih naključno izbranih datumov;
- GVŽ(DP): število GVŽ goveda ugotovljenih na dan pregleda na kraju samem.

#### 2. Druge travojede živali

$$PGVŽ(DRŽ) = (GVŽ(1.2.) + GVŽ(DP)) / 2,$$

pri čemer je:

- PGVŽ(DRŽ): povprečno letno število GVŽ drugih travojedih živali;
- GVŽ(1.2.): število GVŽ drugih travojedih živali po stanju na dan 1. februar tekočega leta;
- GVŽ(DP): število GVŽ drugih travojedih živali ugotovljenih na dan pregleda na kraju samem.

### **3 UKREP OMD**

#### **3.1 KMG – planina**

Za KMG – planino se obtežba za ukrep OMD izračuna tako, da se število GVŽ vseh travojedih živali iz obrazca zapisnika o prigonu živali na pašo na planino in skupni pašnik iz predpisa, ki ureja izvedbo ukrepov kmetijske politike za tekoče leto, deli z ugotovljenimi površinami trajnega travinja planini. Če je na KMG – planini v času paše izveden tudi pregled na kraju samem, se pri izračunu obtežbe za ukrep OMD iz prejšnjega stavka upošteva tudi število travojedih živali, ki jih na dan pregleda na kraju samem ugotovi kontrolor.

Priloga 15: Kombinacije ukrepa KOPOP in ukrepa EK

## A. Možne kombinacije ukrepa EK in ukrepa KOPOP na isti površini

## 1 Kombinacije ukrepa EK in zahtev operacije Poljedelstvo in zelenjadarstvo v okviru ukrepa KOPOP

	PEK			EK		
	njive-poljščine	vrtnine na prostem	vrtnine v zavarovanih prostorih	njive-poljščine	vrtnine na prostem	vrtnine v zavarovanih prostorih
POZ_KOL	*	*	N	*	*	N
POZ_NMIN			N			N
POZ_NMIN (VVO I)			N			N
POZ_NIZI			N			N
POZ_POD			N			N
POZ_FFMSM			N			N
POZ_FFVS	N	N	N	N	N	N
POZ_MEHZ	N	N	N	N	N	N
POZ_KONZ			N			N
POZ_ZEL	N	N	N	N	N	N
POZ_NEK	N	N	N	N	N	N



	PEK – semenska pridelava			EK – semenska pridelava		
	njive	krmne rastline	vrtnine	njive	krmne rastline	vrtnine
POZ_KOL	*	*	*	*	*	*
POZ_NMIN						
POZ_NMIN (VVO I)						
POZ_NIZI						
POZ_POD						
POZ_FFMSM						
POZ_FFVS	N	N	N	N	N	N
POZ_MEHZ	N	N	N	N	N	N
POZ_KONZ						
POZ_ZEL	N	N	N	N	N	N
POZ_NEP	N	N	N	N	N	N

## 2 Kombinacije ukrepa EK in zahtev operacije Hmeljarstvo v okviru ukrepa KOPOP

	PEK – hmeljišča	PEK – semenska pridelava	EK – hmeljišča	EK – semenska pridelava
HML_POKT		N		N
HML_NMIN		N		N
HML_NIZI		N		N
HML_KOMP		N		N
HML_BIOV		N		N

## 3 Kombinacije ukrepa EK in zahtev operacije Sadjarstvo v okviru ukrepa KOPOP

	PEK – intenzivni sadovnjaki	PEK – semenska pridelava	EK – intenzivni sadovnjaki	EK – semenska pridelava
SAD_VABE		N		N
SAD_EKGN	N	N	N	N
SAD_KONF		N		N
SAD_MEHZ	N	N	N	N
SAD_POKT		N		N

## 4 Kombinacije ukrepa EK in zahtev operacije Vinogradništvo v okviru ukrepa KOPOP

	PEK – vinogradi	PEK – semenska pridelava	EK – vinogradi	EK – semenska pridelava
VIN_VABE		N		N
VIN_EKGN	N	N	N	N
VIN_MEHZ	N	N	N	N
VIN_INSK		N		N
VIN_POKT		N		N
VIN_MEDV		N		N

## 5 Kombinacije ukrepa EK in zahtev operacije Trajno travinje I v okviru ukrepa KOPOP

	PEK – trajno travinje	PEK – semenska pridelava	EK – trajno travinje	EK – semenska pridelava
TRZ_I_NPAS		N		N
TRZ_I_NIZI		N		N
TRZ_I_MRVA		N		N
TRZ_I_OSIL		N		N

**6 Kombinacije ukrepa EK in zahtev operacije Trajno travinje II v okviru ukrepa KOPOP**

	PEK – trajno travinje	PEK – semenska pridelava	EK – trajno travinje	EK – semenska pridelava
TRZ_II_OSIL		N		N
TRZ_II_NPAS		N		N
TRZ_II_NIZI		N		N

**7 Kombinacije ukrepa EK in zahtev operacije Posebni traviščni habitati v okviru ukrepa KOPOP**

	PEK – trajno travinje	PEK – semenska pridelava	EK – trajno travinje	EK – semenska pridelava
HAB_KOS		N		N
HAB_ORGG		N		N
HAB_MRVA		N		N
HAB_NPAS		N		N

**8 Kombinacije ukrepa EK in zahtev operacije Traviščni habitati metuljev v okviru ukrepa KOPOP**

	PEK – trajno travinje	PEK – semenska pridelava	EK – trajno travinje	EK – semenska pridelava
MET_KOS		N		N
MET_NPAS		N		N
MET_MRVA		N		N

**9 Kombinacije ukrepa EK in zahtev operacije Habitati ptic vlažnih ekstenzivnih travnikov v okviru ukrepa KOPOP**

	PEK – trajno travinje	PEK – semenska pridelava	EK – trajno travinje	EK – semenska pridelava
VTR_KOS		N		N
VTR_NPAS		N		N

**10 Kombinacije ukrepa EK in zahtev operacije Stejniki v okviru ukrepa KOPOP**

	PEK – trajno travinje	PEK – semenska pridelava	EK – trajno travinje	EK – semenska pridelava
STE_KOS		N		N
STE_NPAS		N		N

**11 Kombinacije ukrepa EK in zahtev operacije Vodni viri v okviru ukrepa KOPOP**

	PEK			EK		
	njive-poljščine	vrtnine na prostem	vrtnine v zavarovanih prostorih	njive-poljščine	vrtnine na prostem	vrtnine v zavarovanih prostorih
VOD_ZEL	*	*	N	*	*	N
VOD_FFSV	N	N	N	N	N	N
VOD_NEP	N	N	N	N	N	N
VOD_POD			N			N







**13 Kombinacije ukrepa EK in operacije Ohranjanju rastlinskih genskih virov, ki jim grozi genska erozija**

	GEN_SOR	GEN_SEME
<b>PEK</b>		
njive-poljščine		N
vrtnine na prostem		N
vrtnine v zavarovanih prostorih		N
intenzivni sadovnjaki		N
travniški visokodebelni sadovnjaki		N
vinogradi		N
hmeljišča		N
drevesnice		N
trajno travinje	N	N
pridelava semenskega materiala kmetijskih rastlin	N	
<b>EK</b>		
njive-poljščine		N
vrtnine na prostem		N
vrtnine v zavarovanih prostorih		N
intenzivni sadovnjaki		N
travniški visokodebelni sadovnjaki		N
vinogradi		N
hmeljišča		N
drevesnice		N
trajno travinje	N	N
pridelava semenskega materiala kmetijskih rastlin	N	

**B. Kombinacije ukrepa EK in operacije, namenjene ohranjanju živalskih genskih virov v okviru ukrepa KOPOP**

Upravičenci lahko poleg ukrepa EK istočasno izvajajo tudi operacijo Reja lokalnih pasem, ki jim grozi prenehanje reje (GEN\_PAS), v okviru ukrepa KOPOP.

Legenda:

N: Kombinacija ni možna                      □: Kombinacija je možna.

\*: Obvezni zahtevi POZ\_KOL oziroma VOD\_ZEL je treba izvajati, plačilo za te zahteve pa se ne dodeli.

**Ukrep ekološko kmetovanje:**

- PEK: Preusmeritev v prakse in metode ekološkega kmetovanja
- EK: Ohranitev praks in metod ekološkega kmetovanja

**Operacija Poljedelstvo in zelenjadarstvo v okviru ukrepa KOPOP**

Obvezni zahtevi:

- POZ\_KOL: Petletni kolobar
- POZ\_NMIN: Nmin analiza

Izbirne zahteve:

- POZ\_NIZI: Gnojenje z organskimi gnojili z nizkimi izpusti v zrak
- POZ\_POD: Setev rastlin za podor (zeleno gnojenje)
- POZ\_FFSM: Uporaba protiinsektnih mrež
- POZ\_FFSV: Uporaba samo fitofarmaceutskih sredstev, ki so dovoljena na najožjih vodovarstvenih območjih
- POZ\_MEHZ: Uporaba zastirk ali mehansko zatiranje plevelov
- POZ\_KONZ: Konzervirajoča obdelava tal
- POZ\_ZEL: Ozelenitev njivskih površin
- POZ\_NEP: Neprezimni medonosni posevki

**Operacija Hmeljarstvo v okviru ukrepa KOPOP**

Obvezni zahtevi:

- HML\_POKT: Pokritost tal v medvrstnem prostoru
- HML\_NMIN: Nmin analiza

Izbirne zahteve:

- HML\_NIZI: Gnojenje z organskimi gnojili z nizkimi izpusti v zrak
- HML\_KOMP: Kompostiranje rastlinskih odpadkov po obiranju hmelja
- HML\_BIOV: Uporaba biorazgradljivih vrvic

**Operacija Sadjarstvo v okviru ukrepa KOPOP**

Obvezna zahteva:

- SAD\_VABE: Uporaba feromonskih in lepljivih vab za potrebe spremljanja škodljivih organizmov

Izbirne zahteve:

- SAD\_EKGN: Gnojenje samo z gnojili, ki so dovoljena v ekološki pridelavi
- SAD\_KONF: Uporaba metode konfuzije in dezorientacije
- SAD\_MEHZ: Mehansko zatiranje plevelov (pod drevesi)
- SAD\_POKT: Pokritost tal v medvrstnem prostoru z negovano ledino

**Operacija Vinogradništvo v okviru ukrepa KOPOP**

Obvezna zahteva:

- VIN\_VABE: Uporaba feromonskih in lepljivih vab za potrebe spremljanja škodljivih organizmov

Izbirne zahteve:

- VIN\_EKGN: Gnojenje samo z gnojili, ki so dovoljena v ekološki pridelavi
- VIN\_MEHZ: Mehansko zatiranje plevelov (pod drevesi)
- VIN\_INSK: Opustitev uporabe insekticidov
- VIN\_POKT: Pokritost tal v medvrstnem prostoru z negovano ledino
- VIN\_MEDV: Pokritost tal čez zimo v vinogradih, kjer medvrstni prostor ni pokrit z negovano ledino

**Operacija Trajno travinje I v okviru ukrepa KOPOP**

Obvezna zahteva:

- TRZ\_I\_NPAS: Za GERK-e, ki so večji od 1 ha, v tekočem letu na travniku površina strnjenege nepokošenega pasu, ki se pokosi naslednje leto, znaša 5 do 10 % površine travnika

Izbirne zahteve:

- TRZ\_I\_NIZI: Gnojenje z organskimi gnojili z nizkimi izpusti v zrak
- TRZ\_I\_MRVA: Spravilo mrve s travinja
- TRZ\_I\_OSIL: Opustitev silaže

**Operacija Trajno travinje II v okviru ukrepa KOPOP**

Obvezna zahteva:

- TRZ\_II\_OSIL: Opustitev silaže

Izbirni zahtevi:

- TRZ\_II\_NPAS: Za GERK-e, ki so večji od 1 ha, v tekočem letu na travniku površina strnjenege nepokošenega pasu, ki se pokosi naslednje leto, znaša 5 do 10 % površine travnika
- TRZ\_II\_NIZI: Gnojenje z organskimi gnojili z nizkimi izpusti v zrak

**Operacija Posebni traviščni habitati v okviru ukrepa KOPOP**

Obvezni zahtevi:

- HAB\_KOS: Košnja/paša ni dovoljena do 30. junija
- HAB\_ORGG: Gnojenje samo z organskimi gnojili v omejeni količini

Izbirni zahtevi:

- HAB\_MRVA: Spravilo mrve s travinja
- HAB\_NPAS: Za GERK-e, velikosti najmanj 0,3 ha, v tekočem letu na travniku površina strnjenege nepokošenega pasu, ki se pokosi naslednje leto, znaša 5 do 10 % površine travnika

**Operacija Traviščni habitati metuljev v okviru ukrepa KOPOP**

Obvezni zahtevi:

- MET\_KOS: Košnja/paša ni dovoljena med 15. junijem in 15. septembrom
- MET\_NPAS: Za GERK-e, velikosti najmanj 0,3 ha, v tekočem letu na travniku površina strnjenege nepokošenega pasu, ki se pokosi naslednje leto, znaša 5 do 10 % površine travnika

Izbirna zahteva:

- MET\_MRVA: Spravilo mrve s travinja

**Operacija Habitati ptic vlažnih ekstenzivnih travnikov v okviru ukrepa KOPOP**

Obvezna zahteva:

- VTR\_KOS: Košnja ni dovoljena pred 1. avgustom

Izbirna zahteva:

- VTR\_NPAS: Za GERK-e, velikosti najmanj 0,3 ha, v tekočem letu na travniku površina strnjenege nepokošenega pasu, ki se pokosi naslednje leto, znaša 5 do 10 % površine travnika

**Operacija Steljniki v okviru ukrepa KOPOP**

Obvezni zahtevi:

- STE\_KOS: Košnja/paša ni dovoljena do 25. avgusta
- STE\_NPAS: Za GERK-e, velikosti najmanj 0,3 ha, v tekočem letu na travniku površina strnjenege nepokošenega pasu, ki se pokosi naslednje leto, znaša 5 do 10 % površine travnika

**Operacija Vodni viri v okviru ukrepa KOPOP**

Obvezni zahtevi:

- VOD\_ZEL: Ozelenitev njivskih površin
- VOD\_FFSV: Uporaba samo fitofarmaceutskih sredstev, ki so dovoljena na najožjih vodovarstvenih območjih

Izbirni zahtevi:

- VOD\_NEP: Neprezimni medonosni posevki
- VOD\_POD: Setev rastlin za podor (zeleno gnojenje)

**Operacija Ohranjanje habitatov strmih travnikov v okviru ukrepa KOPOP**

- KRA\_S50

**Operacija Grbinasti travniki v okviru ukrepa KOPOP**

- KRA\_GRB

**Operacija Reja domačih živali na območju pojavljanja velikih zveri v okviru ukrepa KOPOP**

Zahteve:

- KRA\_OGRM: Varovanje črede z visokimi preničnimi varovalnimi elektromrežami
- KRA\_VARPA: Varovanje črede ob prisotnosti pastirja
- KRA\_VARPP: Varovanje črede s pastirskimi psi

**Operacija Planinska paša v okviru ukrepa KOPOP**

Zahtevi:

- KRA\_CRED: Paša po čredinkah na planini
- KRA\_PAST: Planinska paša s pastirjem

**Operacija Visokodebelni travniški sadovnjaki v okviru ukrepa KOPOP**

- KRA\_VTSA

**Operacija Ohranjanje mejic**

- KRA\_MEJ

**Operacija Reja lokalnih pasem, ki jim grozi prenehanje reje v okviru ukrepa KOPOP**

- GEN\_PAS

**Operacija Ohranjanje rastlinskih genskih virov, ki jim grozi genska erozija v okviru ukrepa KOPOP**

- GEN\_SOR: Pridelava avtohtonih in tradicionalnih sort kmetijskih rastlin
- GEN\_SEME: Pridelava semenskega materiala avtohtonih in tradicionalnih sort kmetijskih rastlin

## Priloga 16: Katalog kršitev, zavrnitev in ukinitvev plačil

(1) Katalog kršitev zavrnitev in ukinitvev plačil vključuje kršitve ter zavrnitve in ukinitve plačil za:

- ukrep kmetijsko-okoljska-podnebna plačila (v nadaljnjem besedilu: ukrep KOPOP);
- ukrep ekološko kmetovanje (v nadaljnjem besedilu: ukrep EK);
- minimalne dejavnosti za vzdrževanje kmetijskih zemljišč;
- minimalne zahteve za uporabo gnojil;
- minimalne zahteve za uporabo fitofarmaceutskih sredstev;
- druge ustrezne obvezne zahteve iz predpisov, določenih v uredbi, ki ureja ukrepe KOPOP, EK in OMD (v nadaljnjem besedilu: uredba).

(2) V skladu s 35. členom Uredbe 640/2014/EU so kršitve razvrščene v deset kategorij, pri čemer je stopnja zavrnitve oziroma ukinitve plačila v tekočem letu odvisna od resnosti, obsega, trajanja in ponavljanja kršitve.

Preglednica 1: Kategorije kršitev

Kategorije kršitev	Raven zavrnitev in ukinitvev	Stopnja zavrnitve plačila ob prvi kršitvi	Stopnja zavrnitve plačila ob prvi ponovitvi iste kršitve	Stopnja zavrnitve plačila ob drugi ponovitvi iste kršitve	Stopnja zavrnitve plačila ob tretji ponovitvi iste kršitve	Stopnja zavrnitve plačila ob četrti ponovitvi iste kršitve	Ukinitvev plačila
I	površina	20%	20%	20%	/	/	/
	zahteva	0%	10%	20%	60%	100%	
II	površina	40%	40%	40%	/	/	/
	zahteva	0%	20%	40%	60%	100%	
III	zahteva	5%	20%	40%	100%	100%	/
IV	zahteva	20%	40%	100%	100%	100%	/
V	zahteva	40%	100%	100%	100%	100%	druga ponovitev
VI	površina	100%	100%	/	/	/	/
	zahteva	0%	40%	100%	100%	100%	
VII	površina	100%	100%	/	/	/	druga ponovitev
	zahteva	0%	40%	100%	100%	100%	
VIII	zahteva	100%	100%	100%	100%	100%	/
IX	zahteva	100%	100%	100%	100%	100%	prva ponovitev
X	operacija	10%	30%	60%	100%	100%	/

(3) Pri kategorijah kršitev I, II, VI in VII se ob prvi ugotovljeni kršitvi v obdobju trajanja obveznosti zahteve ukrepa KOPOP oziroma ukrepa EK plačilo za površino (GERK ali del GERK), v zvezi s katero je bila ugotovljena kršitev, zavrne po ustrezni stopnji iz preglednice 1. Pri ponovitvi iste kršitve v obdobju trajanja obveznosti se poleg zavrnitve iz prejšnjega stavka, po ustrezni stopnji iz preglednice 1 zavrne tudi plačilo za zahtevo ukrepa KOPOP oziroma za ukrep EK. Pri kategorijah kršitve III, IV, V, VIII in IX se pri kršitvi plačilo za zahtevo ukrepa KOPOP oziroma za ukrep EK zavrne po ustrezni stopnji iz preglednice 1. Pri kategoriji kršitve V in VII se za KMG ukine plačilo za zahtevo ukrepa KOPOP oziroma ukrep EK pri drugi ponovitvi iste kršitve, pri kategoriji IX pa pri prvi ponovitvi kršitve v obdobju trajanja obveznosti, kar pomeni, da mora KMG vrniti vsa že prejeta sredstva za izvajanje zahteve ukrepa KOPOP oziroma ukrepa EK. Pri kategoriji kršitve X se ob ugotovljeni kršitvi plačilo za vse zahteve zadevne operacije ukrepa KOPOP zavrne po ustrezni stopnji iz preglednice 1.

(4) Če je v tekočem letu v okviru določene zahteve ukrepa KOPOP na isti površini ugotovljeno več kršitev, se za to površino uporabi najvišja stopnja zavrnitve. Če je v tekočem letu v okviru ukrepa EK ali določene zahteve ukrepa KOPOP ugotovljeno več kršitev, se za to zahtevo uporabi najvišja stopnja zavrnitve.

(5) Če je v okviru posamezne zahteve ukrepa KOPOP ugotovljena ena ali več kršitev, ki predvidevajo zavrnitev plačila tako na ravni površine kot na ravni zahteve, se zavrnitev plačila najprej opravi na površinah nato pa na preostanku zahteve.

(6) V skladu s tretjim odstavkom 35. člena Uredbe 640/2014/EU je ponavljanje kršitve pri ukrepu KOPOP ali ukrepu EK odvisno od tega, ali so bili pri istem upravičencu odkriti podobni primeri neizpolnjevanja pri podobni operaciji v preteklih štirih letih. Če je pri upravičencu prvič ugotovljena kršitev, ki je podobna kršitvi, ki je bila pri istem upravičencu ugotovljena v programskem obdobju 2007-2013, se šteje, da gre za prvo ponovitev iste kršitve.

(7) Posamezna kršitev pri posamezni zahtevi ukrepa KOPOP ali ukrepu EK se uvršča v kategorijo kršitve kot izhaja iz preglednice 2.

*Preglednica 2: Kršitve in kategorije kršitev*

Zahteva/operacija	Kršitev	Kategorija kršitve
KOPOP_USPO	Redno usposabljanje za KOPOP ni bilo opravljeno.	III
KOPOP_SVET	Storitve svetovanja ni bila uporabljena v prvih treh letih trajanja obveznosti KOPOP.	IV
KOPOP_SVET	Upravičenec, ki ni uporabil storitve svetovanja v prvih treh letih, je ni uporabil niti v četrtem ali petem letu trajanja obveznosti KOPOP.	VIII
KOPOP_PBLA	Pri izvajanju KOPOP se na KMG uporablja blato iz komunalnih čistilnih naprav.	IX
POZ_KOL	Evidenca o delovnih opravilih vezanih na POZ_KOL se ne vodi.	V
POZ_KOL	Evidenca o delovnih opravilih vezanih na POZ_KOL se ne vodi ustrezno.	III
POZ_KOL	Pri POZ_KOL vrstenje koruze ni ustrezno.	VI
POZ_KOL	Pri POZ_KOL so žita v kolobarju več kot trikrat.	VI
POZ_KOL	Pri POZ_KOL je število kmetijskih rastlin v kolobarju manjše od tri.	VI
POZ_KOL	Pri POZ_KOL so trava in travno deteljne mešanice v kolobar vključene več kot trikrat.	VI
POZ_NMIN	Evidenca o delovnih opravilih vezanih na POZ_NMIN se ne vodi.	V
POZ_NMIN	Evidenca o delovnih opravilih vezanih na POZ_NMIN se ne vodi ustrezno.	III
POZ_NMIN	Na KMG ni prisotnih dokazil, da je bil pri POZ_NMIN izveden hitri talni ali rastlinski test na vsebnost nitratnega dušika za kmetijske rastline glavnega posevka.	VIII
POZ_NMIN	Pri POZ_NMIN število analiz in gnojilnih nasvetov glede na velikost površine ni ustrezno.	IV
POZ_NMIN	Pri POZ_NMIN so predpisani hitri talni ali rastlinski testi izdelani po 30. juniju tekočega leta.	III
POZ_NIZI	Evidenca o delovnih opravilih vezanih na POZ_NIZI se ne vodi.	V
POZ_NIZI	Evidenca o delovnih opravilih vezanih na POZ_NIZI se ne vodi ustrezno.	IV
POZ_NIZI	Na površini, vključeni v POZ_NIZI, je bilo izvedeno gnojenje s tekočimi organskimi gnojili z uporabo mehanizacije, ki ni v skladu s predpisano.	VI
POZ_NIZI	Na KMG ni prisotnih dokazil, da je bilo na površini, za katero se uveljavlja zahtevke POZ_NIZI izvedeno gnojenje s tekočimi	VIII

Zahteva/operacija	Kršitev	Kategorija kršitve
	organskimi gnojili z nizkimi izpusti v zrak.	
POZ_NIZI	Pri POZ_NIZI je od zadelave gnojil v tla do setve preteklo več kot sedem koledarskih dni.	II
POZ_NIZI	Pri POZ_NIZI zadelava v tla ni bila takojšnja (izvedena najpozneje naslednji dan).	II
POZ_NIZI	Pri POZ_NIZI na KMG ni mogoč način reje, ki ga je upravičenec označil kot pretežnega.	IV
POZ_POD	Evidenca o delovnih opravilih vezanih na POZ_POD se ne vodi.	V
POZ_POD	Evidenca o delovnih opravilih vezanih na POZ_POD se ne vodi ustrezno.	IV
POZ_POD	Pri POZ_POD podor ni bil opravljen do 15. novembra tekočega leta.	II
POZ_FFSM	Evidenca o delovnih opravilih vezanih na POZ_FFSM se ne vodi.	V
POZ_FFSM	Evidenca o delovnih opravilih vezanih na POZ_FFSM se ne vodi ustrezno.	III
POZ_FFSM	Pri POZ_FFSM na KMG ni prisotnih dokazil o uporabi protiinsektnih mrež ali agrokoprene.	VI
POZ_FFSM	Na kmetijskih površinah, vključenih v POZ_FFSM, se uporabljajo insekticidi.	VI
POZ_FFSM	Velikost protiinsektna mreže oziroma agrokoprene ne dosega velikosti ene tretjine površin, vključenih v POZ_FFSM.	V
POZ_FFVS	Evidenca o delovnih opravilih vezanih na POZ_FFVS se ne vodi.	V
POZ_FFVS	Evidenca o delovnih opravilih vezanih na POZ_FFVS se ne vodi ustrezno.	IV
POZ_FFVS	Pri POZ_FFVS se ne hrani deklaracij za fitofarmacevtska sredstva in računov za nakup teh sredstev.	VIII
POZ_FFVS	Pri POZ_FFVS se na njivskih površinah uporabljajo fitofarmacevtska sredstva, ki niso na seznamu dovoljenih fitofarmacevtskih sredstev za VVO I.	VI
POZ_MEHZ	Evidenca o delovnih opravilih vezanih na POZ_MEHZ se ne vodi.	V
POZ_MEHZ	Evidenca o delovnih opravilih vezanih na POZ_MEHZ se ne vodi ustrezno.	IV
POZ_MEHZ	Pri POZ_MEHZ na KMG ni prisotnih dokazil o uporabi zastirk ali mehanskem zatiranju plevelov.	VIII
POZ_MEHZ	Pri POZ_MEHZ je bilo mehansko zatiranje plevelov izvedeno po 25. oktobru tekočega leta.	I
POZ_MEHZ	Na njivskih površinah, vključenih v POZ_MEHZ, so bili uporabljeni herbicidi.	VI
POZ_KONZ	Evidenca o delovnih opravilih vezanih na POZ_KONZ se ne vodi.	V
POZ_KONZ	Evidenca o delovnih opravilih vezanih na POZ_KONZ se ne vodi ustrezno.	IV
POZ_KONZ	Pri POZ_KONZ na KMG ni prisotnih dokazil o izvedeni konzervirajoči obdelavi tal pred setvijo.	VIII
POZ_KONZ	Pri POZ_KONZ je bila konzervirajoča obdelava tal izvedena po 25. oktobru tekočega leta.	I
POZ_ZEL	Evidenca o delovnih opravilih vezanih na POZ_ZEL se ne vodi.	V
POZ_ZEL	Evidenca o delovnih opravilih vezanih na POZ_ZEL se ne vodi ustrezno.	III
POZ_ZEL	Pri POZ_ZEL je bila setev prezimnih posevkov opravljena po 25. oktobru tekočega leta.	I
POZ_ZEL	Pri POZ_ZEL je bila obdelava ozelenjenih njivskih površin izvedena pred 15. februarjem naslednjega leta.	II
POZ_ZEL	Pri POZ_ZEL so bili za uničenje zelene prezimne odeje uporabljeni	II



Zahteva/operacija	Kršitev	Kategorija kršitve
	herbicidi.	
POZ_ZEL	Pri POZ_ZEL med 15. novembrom tekočega in 15. februarjem naslednjega leta zelen pokrov ni bil viden na najmanj 70 % ozelenjene površine.	II
POZ_NEP	Evidenca o delovnih opravilih vezanih na POZ_NEP se ne vodi.	V
POZ_NEP	Evidenca o delovnih opravilih vezanih na POZ_NEP se ne vodi ustrezno.	III
POZ_NEP	Pri POZ_NEP je bila setev neprezimnih medonosnih posevkov opravljena po 1. avgustu tekočega leta.	I
POZ_NEP	Pri POZ_NEP je bila obdelava njivskih površin z neprezimnimi medonosnimi posevki izvedena pred 16. oktobrom tekočega leta.	II
POZ_NEP	Pri POZ_NEP so bili pri obdelavi njivskih površin z neprezimnimi medonosnimi posevki uporabljeni herbicidi.	II
POZ_NEP	Pri POZ_NEP so bila na njivskih površinah z neprezimnimi medonosnimi posevki uporabljena mineralna dušikova gnojila.	II
POZ_NEP	Pri POZ_NEP med 15. avgustom in 16. oktobrom tekočega leta zelen pokrov ni bil viden na najmanj 70 % ozelenjene površine.	II
HML_POKT	Evidenca o delovnih opravilih vezanih na HML_POKT se ne vodi.	V
HML_POKT	Evidenca o delovnih opravilih vezanih na HML_POKT se ne vodi ustrezno.	III
HML_POKT	Kmetijska rastlina uporabljena za pokrivanje medvrstnega prostora ni upravičena do plačila za izvajanje HML_POKT	VI
HML_POKT	Pri HML_POKT med 25. julijem in 25. oktobrom tekočega leta tla v medvrstnem prostoru hmeljišča niso bila pokrita z rastlinsko odejo.	VI
HML_NMIN	Evidenca o delovnih opravilih vezanih na HML_NMIN se ne vodi.	V
HML_NMIN	Evidenca o delovnih opravilih vezanih na HML_NMIN se ne vodi ustrezno.	III
HML_NMIN	Pri HML_NMIN na KMG ni prisotnih dokazil, da je bil izveden hitri talni testi na vsebnost nitratnega dušika v tleh.	VIII
HML_NMIN	Pri HML število analiz glede na velikost površine ni ustrezno.	IV
HML_NMIN	Pri HML_NMIN so predpisane analize izdelana po 30. juniju tekočega leta.	III
HML_NIZI	Evidenca o delovnih opravilih vezanih na HML_NIZI se ne vodi.	V
HML_NIZI	Evidenca o delovnih opravilih vezanih na HML_NIZI se ne vodi ustrezno.	IV
HML_NIZI	Na KMG ni prisotnih dokazil, da je bilo pri HML_NIZI izvedeno gnojenje z organskimi gnojili z nizkimi izpusti v zrak.	VIII
HML_NIZI	Na površini, vključeni v HML_NIZI, je bilo izvedeno gnojenje s tekočimi organskimi gnojili z uporabo mehanizacije, ki ni v skladu s predpisano.	VI
HML_NIZI	Pri HML_NIZI zadelava v tla ni bila takojšnja (izvedena najpozneje naslednji dan).	II
HML_NIZI	Pri HML_NIZI na KMG ni mogoč način reje, ki ga je upravičenec označil kot pretežnega.	IV
HML_KOMP	Evidenca o delovnih opravilih vezanih na HML_KOMP se ne vodi.	V
HML_KOMP	Evidenca o delovnih opravilih vezanih na HML_KOMP se ne vodi ustrezno.	IV
HML_KOMP	Pri HML_KOMP na KMG ni prisotnega kompostnega kupa.	VIII
HML_KOMP	Pri HML_KOMP se kompostni kup nahaja na hmeljišču.	III
HML_KOMP	Pri HML_KOMP kompostiranje ni trajalo do 1. marca naslednjega leta.	IV
HML_BIOV	Evidenca o delovnih opravilih vezanih na HML_BIOV se ne vodi.	V

Zahteva/operacija	Kršitev	Kategorija kršitve
HML_BIOV	Evidenca o delovnih opravilih vezanih na HML_BIOV se ne vodi ustrezno.	III
HML_BIOV	Pri HML_BIOV na KMG ni prisotnih dokazil o uporabi hitro razgradljivih vodil.	VIII
SAD_VABE	Evidenca o delovnih opravilih vezanih na SAD_VABE se ne vodi.	V
SAD_VABE	Evidenca o delovnih opravilih vezanih na SAD_VABE se ne vodi ustrezno.	III
SAD_VABE	Pri SAD_VABE na KMG ni prisotnih dokazil o uporabi feromonskih vab, lepljivih plošč oziroma prehranskih vab za potrebe spremljanja škodljivih organizmov.	VI
SAD_VABE	Pri SAD_VABE feromonske vabe, lepljive plošče oziroma prehranske vabe niso bile uporabljene v skladu z navodili strokovnih institucij s področja varstva rastlin iz priloge 8 uredbe.	IV
SAD_VABE	Pri SAD_VABE na KMG do 15. februarja naslednjega leta ni prisotnih že uporabljenih feromonskih vab, lepljivih plošč oziroma prehranskih vab.	IV
SAD_VABE	Pri SAD_VABE število škropljenj z insekticidi presega število škropljenj iz priloge 8 uredbe.	VI
SAD_VABE	Pri SAD_VABE minimalna gostota dreves odstopa od predpisane.	VI
SAD_EKGN	Evidenca o delovnih opravilih vezanih na SAD_EKGN se ne vodi.	V
SAD_EKGN	Evidenca o delovnih opravilih vezanih na SAD_EKGN se ne vodi ustrezno.	IV
SAD_EKGN	Na površinah, vključenih v SAD_EKGN, se za talno gnojenje uporabljajo gnojila, ki niso organska gnojila oziroma niso dovoljena v ekološki pridelavi.	VI
SAD_EKGN	Pri SAD_EKGN minimalna gostota dreves odstopa od predpisane.	VI
SAD_KONF	Evidenca o delovnih opravilih vezanih na SAD_KONF se ne vodi.	V
SAD_KONF	Evidenca o delovnih opravilih vezanih na SAD_KONF se ne vodi ustrezno.	III
SAD_KONF	Pri SAD_KONF na KMG ni prisotnih dokazil o uporabi metode konfuzije in dezorientacije.	VI
SAD_KONF	Pri SAD_KONF število feromonskih dispensorjev ni v skladu z navodili proizvajalca.	I
SAD_KONF	Pri SAD_KONF feromonski dispensorji niso uporabljeni v skladu s priporočili strokovnih institucij s področja varstva rastlin.	I
SAD_KONF	Pri SAD_KONF minimalna gostota dreves odstopa od predpisane.	VI
SAD_MEHZ	Evidenca o delovnih opravilih vezanih na SAD_MEHZ se ne vodi.	V
SAD_MEHZ	Evidenca o delovnih opravilih vezanih na SAD_MEHZ se ne vodi ustrezno.	IV
SAD_MEHZ	Pri SAD_MEHZ na KMG ni prisotnih dokazil o izvedenem mehanskem zatiranju plevelov.	VIII
SAD_MEHZ	Na površinah, vključenih v SAD_MEHZ, se uporabljajo herbicidi.	VI
SAD_MEHZ	Pri SAD_MEHZ minimalna gostota dreves odstopa od predpisane.	VI
SAD_POKT	Evidenca o delovnih opravilih vezanih na SAD_POKT se ne vodi.	V
SAD_POKT	Evidenca o delovnih opravilih vezanih na SAD_POKT se ne vodi ustrezno.	IV
SAD_POKT	SAD_POKT se ne izvaja v vseh medvrstnih prostorih, ki so pokriti z negovano ledino.	II
SAD_POKT	Pri SAD_POKT na KMG ni prisotnih dokazil o izvedenem vzdrževanju ledine do 30. maja tekočega leta.	I
SAD_POKT	Ozelenjena površina, vključena v SAD_POKT je poškodovana, vendar ni bila dosejana s primernimi kmetijskimi rastlinami.	II

Zahteva/operacija	Kršitev	Kategorija kršitve
SAD_POKT	Kmetijska rastlina uporabljena za pokrivanje medvrstnega prostora ni upravičena do plačila za izvajanje SAD_POKT.	VI
SAD_POKT	Pri SAD_POKT je ruša v medvrstnem prostoru v slabem stanju.	I
SAD_POKT	Pri SAD_POKT kmetijska rastlina, uporabljena za pokrivanje medvrstnega prostora, ni bila zmulčena oziroma pokošena do 15. oktobra tekočega leta.	II
SAD_POKT	Pri SAD_POKT brežine teras niso pokošene ali zmulčene.	II
SAD_POKT	Pri SAD_POKT minimalna gostota dreves odstopa od predpisane.	VI
VIN_VABE	Evidenca o delovnih opravilih vezanih na VIN_VABE se ne vodi.	V
VIN_VABE	Evidenca o delovnih opravilih vezanih na VIN_VABE se ne vodi ustrezno.	III
VIN_VABE	Pri VIN_VABE na KMG ni prisotnih dokazil o uporabi feromonskih vab oziroma lepljivih plošč za potrebe spremljanja škodljivih organizmov.	VI
VIN_VABE	Pri VIN_VABE feromonske vabe oziroma lepljive plošče niso bile uporabljene v skladu z navodili strokovnih institucij s področja varstva rastlin iz priloge 8 uredbe.	IV
VIN_VABE	Pri VIN_VABE na KMG do 15. februarja naslednjega leta ni prisotnih že uporabljenih feromonskih vab oziroma lepljivih plošč.	IV
VIN_VABE	Pri VIN_VABE število škropljenj z insekticidi presega število škropljenj iz priloge 8 uredbe.	VI
VIN_EKGN	Evidenca o delovnih opravilih vezanih na VIN_EKGN se ne vodi.	V
VIN_EKGN	Evidenca o delovnih opravilih vezanih na VIN_EKGN se ne vodi ustrezno.	IV
VIN_EKGN	Na površinah, vključenih v VIN_EKGN, se za talno gnojenje uporabljajo gnojila, ki niso organska gnojila oziroma niso dovoljena v ekološki pridelavi.	VI
VIN_MEHZ	Evidenca o delovnih opravilih vezanih na VIN_MEHZ se ne vodi.	V
VIN_MEHZ	Evidenca o delovnih opravilih vezanih na VIN_MEHZ se ne vodi ustrezno.	IV
VIN_MEHZ	Pri VIN_MEHZ na KMG ni prisotnih dokazil o izvedenem mehanskem zatiranju plevelov.	VIII
VIN_MEHZ	Na površinah, vključenih v VIN_MEHZ, se uporabljajo herbicidi.	VI
VIN_INSK	Evidenca o delovnih opravilih vezanih na VIN_INSK se ne vodi.	V
VIN_INSK	Evidenca o delovnih opravilih vezanih na VIN_INSK se ne vodi ustrezno.	IV
VIN_INSK	Na površini, vključeni v VIN_INSK, se uporabljajo insekticidi, ki niso namenjeni obvladovanju karantenskih škodljivih organizmov.	VI
VIN_POKT	Evidenca o delovnih opravilih vezanih na VIN_POKT se ne vodi.	V
VIN_POKT	Evidenca o delovnih opravilih vezanih na VIN_POKT se ne vodi ustrezno.	IV
VIN_POKT	VIN_POKT se ne izvaja v vseh medvrstnih prostorih.	II
VIN_POKT	Pri VIN_POKT na KMG ni prisotnih dokazil o izvedenem vzdrževanju ledine do 30. maja tekočega leta.	I
VIN_POKT	Pri VIN_POKT je ruša v medvrstnem prostoru v slabem stanju.	I
VIN_POKT	Ozelenjena površina, vključena v VIN_POKT je poškodovana, vendar ni bila dosejana s primernimi kmetijskimi rastlinami.	II
VIN_POKT	Kmetijska rastlina uporabljena za pokrivanje medvrstnega prostora ni upravičena do plačila za izvajanje VIN_POKT.	VI
VIN_POKT	Ozelenjena površina oziroma brežina na GERK, vključenem v VIN_POKT, do 15. oktobra tekočega leta ni bila dvakrat pokošena oziroma zmulčena.	II

Zahteva/operacija	Kršitev	Kategorija kršitve
VIN_POKT	Ozelenjena površina oziroma brežina na GERK, vključenem v VIN_POKT, do 30. junija tekočega leta ni bila pokošena oziroma zmulčena.	I
VIN_MEDV	Evidenca o delovnih opravilih vezanih na VIN_MEDV se ne vodi.	V
VIN_MEDV	Evidenca o delovnih opravilih vezanih na VIN_MEDV se ne vodi ustrezno.	IV
VIN_MEDV	VIN_MEDV se ne izvaja v vseh medvrstnih prostorih, ki niso pokriti z negovano ledino.	II
VIN_MEDV	Kmetijska rastlina uporabljena za pokrivanje medvrstnega prostora ni upravičena do plačila za izvajanje VIN_MEDV.	VI
VIN_MEDV	Pri VIN_MEDV setev kmetijske rastline za pokrivanje medvrstnega prostora po trgatvi ni bila opravljena.	VI
VIN_MEDV	Na površini, vključeni v VIN_MEDV, tla v obdobju med 1. novembrom tekočega in 15. februarjem naslednjega leta niso pokrita.	VI
VIN_MEDV	Pri VIN_MEDV kmetijske rastline za pokritost tal niso bile zmulčene oziroma pokošene do 30. maja naslednjega leta.	II
VIN_MEDV	Pri VIN_MEDV ozelenjene brežine teras niso pokošene ali zmulčene.	II
TRZ_I_NPAS	Evidenca o delovnih opravilih vezanih na TRZ_I_NPAS se ne vodi.	V
TRZ_I_NPAS	Evidenca o delovnih opravilih vezanih na TRZ_I_NPAS se ne vodi ustrezno.	III
TRZ_I_NPAS	Pri TRZ_I_NPAS minimalna ali maksimalna obtežba odstopa do 0,1 GVŽ travojedih živali na ha kmetijskih površin.	III
TRZ_I_NPAS	Pri TRZ_I_NPAS minimalna ali maksimalna obtežba odstopa več kot 0,1 GVŽ travojedih živali na ha kmetijskih površin.	VIII
TRZ_I_NPAS	Pri TRZ_I_NPAS je nepokošen pas manjši od 5 % površine GERK ali od 0,05 ha.	I
TRZ_I_NPAS	Pri TRZ_I_NPAS je nepokošen pas večji od 10 % površine GERK ali od 1 ha,	I
TRZ_I_NPAS	Na površini, vključeni v TRZ_I_NPAS, ni nepokošenega pasu.	VI
TRZ_I_NPAS	Pri TRZ_I_NPAS so na nepokošenem pasu vidne posledice paše.	II
TRZ_I_NPAS	Pri TRZ_I_NPAS je nepokošen pas naslednje leto pokošen pred 1. marcem.	II
TRZ_I_NPAS	Pri TRZ_I_NPAS se v tekočem letu nepokošen pas nahaja na istem delu GERK kot v preteklem letu.	VI
TRZ_I_NIZI	Evidenca o delovnih opravilih vezanih na TRZ_I_NIZI se ne vodi.	V
TRZ_I_NIZI	Evidenca o delovnih opravilih vezanih na TRZ_I_NIZI se ne vodi ustrezno.	IV
TRZ_I_NIZI	Pri TRZ_I_NIZI na KMG ni prisotnih dokazil o gnojenju s tekočimi organskimi gnojili z nizkimi izpusti v zrak.	VIII
TRZ_I_NIZI	Na površinah, vključenih v TRZ_I_NIZI, je bilo izvedeno gnojenje s tekočimi organskimi gnojili z uporabo mehanizacije, ki ni v skladu s predpisano.	VI
TRZ_I_NIZI	Pri TRZ_I_NIZI minimalna ali maksimalna obtežba odstopa do 0,1 GVŽ travojedih živali na ha kmetijskih površin.	III
TRZ_I_NIZI	Pri TRZ_I_NIZI minimalna ali maksimalna obtežba odstopa več kot 0,1 GVŽ travojedih živali na ha kmetijskih površin.	VIII
TRZ_I_NIZI	Pri TRZ_I_NIZI na KMG ni mogoč način reje, ki ga je upravičenec označil kot pretežnega.	IV
TRZ_I_MRVA	Evidenca o delovnih opravilih vezanih na TRZ_I_MRVA se ne vodi.	V
TRZ_I_MRVA	Evidenca o delovnih opravilih vezanih na TRZ_I_MRVA se ne vodi	III

Zahteva/operacija	Kršitev	Kategorija kršitve
	ustrezno.	
TRZ_I_MRVA	Pri TRZ_I_MRVA minimalna ali maksimalna obtežba odstopa do 0,1 GVŽ travojedih živali na ha kmetijskih površin.	III
TRZ_I_MRVA	Pri TRZ_I_MRVA minimalna ali maksimalna obtežba odstopa več kot 0,1 GVŽ travojedih živali na ha kmetijskih površin.	VIII
TRZ_I_MRVA	Pri TRZ_I_MRVA je na KMG prisotna travna silaža.	VIII
TRZ_I_MRVA	Pri TRZ_I_MRVA na KMG je prisotna trava, povita v folijo.	VIII
TRZ_I_MRVA	Pri TRZ_I_MRVA se na GERK pokošena trava ni pospravila v obliki mrve.	I
TRZ_I_MRVA	Pri TRZ_I_MRVA se na GERK trava ni pokosila.	VI
TRZ_I_OSIL	Evidenca o delovnih opravilih vezanih na TRZ_I_OSIL se ne vodi.	V
TRZ_I_OSIL	Evidenca o delovnih opravilih vezanih na TRZ_I_OSIL se ne vodi ustrezno.	III
TRZ_I_OSIL	Pri TRZ_I_OSIL minimalna ali maksimalna obtežba odstopa do 0,1 GVŽ travojedih živali na ha kmetijskih površin.	III
TRZ_I_OSIL	Pri TRZ_I_OSIL minimalna ali maksimalna obtežba odstopa več kot 0,1 GVŽ travojedih živali na ha kmetijskih površin.	VIII
TRZ_I_OSIL	Pri TRZ_I_OSIL je na KMG prisotna kakršna koli silaža.	VIII
TRZ_I_OSIL	Pri TRZ_I_OSIL je na KMG prisotna trava povita s folijo.	VIII
TRZ_I_OSIL	Pri TRZ_I_OSIL se na GERK pokošena trava ni pospravila v obliki mrve.	I
TRZ_I_OSIL	Pri TRZ_I_OSIL se na GERK trava ni pokosila.	VI
TRZ_II_OSIL	Evidenca o delovnih opravilih vezanih na TRZ_II_OSIL se ne vodi.	V
TRZ_II_OSIL	Evidenca o delovnih opravilih vezanih na TRZ_II_OSIL se ne vodi ustrezno.	III
TRZ_II_OSIL	Pri TRZ_II_OSIL minimalna ali maksimalna obtežba odstopa do 0,1 GVŽ travojedih živali na ha kmetijskih površin.	III
TRZ_II_OSIL	Pri TRZ_II_OSIL minimalna ali maksimalna obtežba odstopa več kot 0,1 GVŽ travojedih živali na ha kmetijskih površin.	VIII
TRZ_II_OSIL	Pri TRZ_II_OSIL je na KMG prisotna kakršna koli silaža.	VIII
TRZ_II_OSIL	Pri TRZ_II_OSIL je na KMG prisotna trava povita s folijo.	VIII
TRZ_II_OSIL	Pri TRZ_II_OSIL se na GERK pokošena trava ni pospravila v obliki mrve.	I
TRZ_II_OSIL	Pri TRZ_II_OSIL se na GERK trava ni pokosila.	VI
TRZ_II_NPAS	Evidenca o delovnih opravilih vezanih na TRZ_II_NPAS se ne vodi.	V
TRZ_II_NPAS	Evidenca o delovnih opravilih vezanih na TRZ_II_NPAS se ne vodi ustrezno.	III
TRZ_II_NPAS	Pri TRZ_II_NPAS minimalna ali maksimalna obtežba odstopa do 0,1 GVŽ travojedih živali na ha kmetijskih površin.	III
TRZ_II_NPAS	Pri TRZ_II_NPAS minimalna ali maksimalna obtežba odstopa več kot 0,1 GVŽ travojedih živali na ha kmetijskih površin.	VIII
TRZ_II_NPAS	Pri TRZ_II_NPAS je nepokošen pas manjši od 5 % površine GERK ali od 0,05 ha.	I
TRZ_II_NPAS	Pri TRZ_II_NPAS je nepokošen pas večji od 10 % površine GERK ali od 1 ha.	I
TRZ_II_NPAS	Na površini, vključeni v TRZ_II_NPAS, ni nepokošenega pasu.	VI
TRZ_II_NPAS	Pri TRZ_II_NPAS so na nepokošenem pasu vidne posledice paše.	II
TRZ_II_NPAS	Pri TRZ_II_NPAS je nepokošen pas naslednje leto pokošen pred 1. marcem.	II
TRZ_II_NPAS	Pri TRZ_II_NPAS se v tekočem letu nepokošen pas nahaja na istem delu GERK kot v preteklem letu.	VI
TRZ_II_NIZI	Evidenca o delovnih opravilih vezanih na TRZ_II_NIZI se ne vodi.	V

Zahteva/operacija	Kršitev	Kategorija kršitve
TRZ_II_NIZI	Evidenca o delovnih opravilih vezanih na TRZ_II_NIZI se ne vodi ustrezno.	IV
TRZ_II_NIZI	Pri TRZ_II_NIZI na KMG ni prisotnih dokazil o gnojenju s tekočimi organskimi gnojili z nizkimi izpusti v zrak.	VIII
TRZ_II_NIZI	Na površinah, vključenih v TRZ_II_NIZI, je bilo izvedeno gnojenje s tekočimi organskimi gnojili z uporabo mehanizacije, ki ni v skladu s predpisano.	VI
TRZ_II_NIZI	Pri TRZ_II_NIZI minimalna ali maksimalna obtežba odstopa do 0,1 GVŽ travojedih živali na ha kmetijskih površin.	III
TRZ_II_NIZI	Pri TRZ_II_NIZI minimalna ali maksimalna obtežba odstopa več kot 0,1 GVŽ travojedih živali na ha kmetijskih površin.	VIII
TRZ_II_NIZI	Pri TRZ_II_NIZI na KMG ni mogoč način reje, ki ga je upravičenec označil kot pretežnega.	IV
HAB_KOS	Evidenca o delovnih opravilih vezanih na HAB_KOS se ne vodi.	V
HAB_KOS	Evidenca o delovnih opravilih vezanih na HAB_KOS se ne vodi ustrezno.	III
HAB_KOS	Pri HAB_KOS minimalna ali maksimalna obtežba odstopa do 0,1 GVŽ travojedih živali na ha kmetijskih površin.	III
HAB_KOS	Pri HAB_KOS minimalna ali maksimalna obtežba odstopa več kot 0,1 GVŽ travojedih živali na ha kmetijskih površin.	VIII
HAB_KOS	Na površini, vključeni v HAB_KOS, se je v tekočem letu izvajala košnja ali paša pred dovoljenim datumom.	VI
HAB_KOS	Površina, vključena v HAB_KOS, je bila v tekočem letu zmulčena.	VI
HAB_ORGG	Evidenca o delovnih opravilih vezanih na HAB_ORGG se ne vodi.	V
HAB_ORGG	Evidenca o delovnih opravilih vezanih na HAB_ORGG se ne vodi ustrezno.	III
HAB_ORGG	Pri HAB_ORGG minimalna ali maksimalna obtežba odstopa do 0,1 GVŽ travojedih živali na ha kmetijskih površin.	III
HAB_ORGG	Pri HAB_ORGG minimalna ali maksimalna obtežba odstopa več kot 0,1 GVŽ travojedih živali na ha kmetijskih površin.	VIII
HAB_ORGG	Na površini, vključeni v HAB_ORGG, letni vnos dušika iz organskih gnojil presega 40 kg na ha.	II
HAB_ORGG	Na površini, vključeni v HAB_ORGG, se uporabljajo mineralna gnojila.	VI
HAB_MRVA	Evidenca o delovnih opravilih vezanih na HAB_MRVA se ne vodi.	V
HAB_MRVA	Evidenca o delovnih opravilih vezanih na HAB_MRVA ni vodena ustrezno.	III
HAB_MRVA	Pri HAB_MRVA minimalna ali maksimalna obtežba odstopa do 0,1 GVŽ travojedih živali na ha kmetijskih površin.	III
HAB_MRVA	Pri HAB_MRVA minimalna ali maksimalna obtežba odstopa več kot 0,1 GVŽ travojedih živali na ha kmetijskih površin.	VIII
HAB_MRVA	Pri HAB_MRVA je na KMG prisotna travna silaža.	VIII
HAB_MRVA	Pri HAB_MRVA je na KMG prisotna trava, povita v folijo.	VIII
HAB_MRVA	Pri HAB_MRVA se na GERK pokošena trava ni pospravila v obliki mrve.	I
HAB_MRVA	Pri HAB_MRVA se na GERK trava ni pokosila.	VI
HAB_NPAS	Evidenca o delovnih opravilih vezanih na HAB_NPAS se ne vodi.	V
HAB_NPAS	Evidenca o delovnih opravilih vezanih na HAB_NPAS se ne vodi ustrezno.	III
HAB_NPAS	Pri HAB_NPAS minimalna ali maksimalna obtežba odstopa do 0,1 GVŽ travojedih živali na ha kmetijskih površin.	III
HAB_NPAS	Pri HAB_NPAS minimalna ali maksimalna obtežba odstopa več kot	VIII



Zahteva/operacija	Kršitev	Kategorija kršitve
	0,1 GVŽ travojedih živali na ha kmetijskih površin.	
HAB_NPAS	Pri HAB_NPAS je nepokošen pas manjši od 5 % površine ali od 0,05 ha, če je pas v več delih.	I
HAB_NPAS	Pri HAB_NPAS je nepokošen pas večji od 10 % površine ali od 1 ha, če je pas v več delih.	I
HAB_NPAS	Na površini, vključeni v HAB_NPAS ni nepokošenega pasu.	VI
HAB_NPAS	Pri HAB_NPAS so na nepokošenem pasu vidne posledice paše.	II
HAB_NPAS	Pri HAB_NPAS je nepokošen pas naslednje leto pokošen pred dovoljenim datumom.	II
HAB_NPAS	Pri HAB_NPAS se v tekočem letu nepokošen pas nahaja na istem delu površine kot v preteklem letu.	VI
MET_KOS	Evidenca o delovnih opravilih vezanih na MET_KOS se ne vodi.	V
MET_KOS	Evidenca o delovnih opravilih vezanih na MET_KOS se ne vodi ustrezno.	III
MET_KOS	Pri MET_KOS maksimalna obtežba odstopa do 0,1 GVŽ travojedih živali na ha kmetijskih površin.	III
MET_KOS	Pri MET_KOS maksimalna obtežba odstopa več kot 0,1 GVŽ travojedih živali na ha kmetijskih površin.	VIII
MET_KOS	Na površini, vključeni v MET_KOS, se je med 15. junijem in 15. septembrom tekočega leta izvajala košnja ali paša.	VI
MET_KOS	Površina, vključena v MET_KOS, je bila v tekočem letu gnojena.	VI
MET_KOS	Površina, vključena v MET_KOS, je bila v tekočem letu zmulčena.	VI
MET_NPAS	Evidenca o delovnih opravilih vezanih na MET_NPAS se ne vodi.	V
MET_NPAS	Evidenca o delovnih opravilih vezanih na MET_NPAS se ne vodi ustrezno.	III
MET_NPAS	Pri MET_NPAS maksimalna obtežba odstopa do 0,1 GVŽ travojedih živali na ha kmetijskih površin.	III
MET_NPAS	Pri MET_NPAS maksimalna obtežba odstopa več kot 0,1 GVŽ travojedih živali na ha kmetijskih površin.	VIII
MET_NPAS	Pri MET_NPAS je nepokošen pas manjši od 5 % površine ali od 0,05 ha, če je pas v več delih.	I
MET_NPAS	Pri MET_NPAS je nepokošen pas večji od 10 % površine ali od 1 ha, če je pas v več delih.	I
MET_NPAS	Na površini, vključeni v MET_NPAS, ni nepokošenega pasu.	VI
MET_NPAS	Pri MET_NPAS so na nepokošenem pasu vidne posledice paše.	II
MET_NPAS	Pri MET_NPAS je nepokošen pas naslednje leto pokošen pred 15. septembrom.	II
MET_NPAS	Pri MET_NPAS se nepokošeni pas nahaja na istem delu površine kot v preteklem letu.	VI
MET_MRVA	Evidenca o delovnih opravilih vezanih na MET_MRVA se ne vodi.	V
MET_MRVA	Evidenca o delovnih opravilih vezanih na MET_MRVA se ne vodi ustrezno.	III
MET_MRVA	Pri MET_MRVA maksimalna obtežba odstopa do 0,1 GVŽ travojedih živali na ha kmetijskih površin.	III
MET_MRVA	Pri MET_MRVA maksimalna obtežba odstopa več kot 0,1 GVŽ travojedih živali na ha kmetijskih površin.	VIII
MET_MRVA	Pri MET_MRVA je na KMG prisotna travna silaža.	VIII
MET_MRVA	Pri MET_MRVA je na KMG prisotna trava, povita v folijo.	VIII
MET_MRVA	Pri MET_MRVA se na GERK pokošena trava ni pospravila v obliki mrve.	I
MET_MRVA	Pri MET_MRVA se na GERK trava ni pokosila.	VI
VTR_KOS	Evidenca o delovnih opravilih vezanih na VTR_KOS se ne vodi.	V



Zahteva/operacija	Kršitev	Kategorija kršitve
VTR_KOS	Evidenca o delovnih opravilih vezanih na VTR_KOS se ne vodi ustrezno.	III
VTR_KOS	Pri VTR_KOS maksimalna obtežba odstopa do 0,1 GVŽ travojedih živali na ha kmetijskih površin.	III
VTR_KOS	Pri VTR_KOS maksimalna obtežba odstopa več kot 0,1 GVŽ travojedih živali na ha kmetijskih površin.	VIII
VTR_KOS	Površina, vključena v VTR_KOS, je bila pokošena pred 1. avgustom tekočega leta.	VI
VTR_KOS	Na površini vključeni v VTR_KOS se je v tekočem letu izvajala paša.	VI
VTR_KOS	Površina, vključena v VTR_KOS, je bila v tekočem letu gnojena.	VI
VTR_KOS	Na površini, vključeni v VTR_KOS, se košnja ni izvajala od enega roba travnika do drugega ali od sredine travnika navzven.	II
VTR_KOS	Površina, vključena v VTR_KOS, je bila v tekočem letu zmulčena.	VI
VTR_NPAS	Evidenca o delovnih opravilih vezanih na VTR_NPAS se ne vodi.	V
VTR_NPAS	Evidenca o delovnih opravilih vezanih na VTR_NPAS se ne vodi ustrezno.	III
VTR_NPAS	Pri VTR_NPAS maksimalna obtežba odstopa do 0,1 GVŽ travojedih živali na ha kmetijskih površin.	III
VTR_NPAS	Pri VTR_NPAS maksimalna obtežba odstopa več kot 0,1 GVŽ travojedih živali na ha kmetijskih površin.	VIII
VTR_NPAS	Pri VTR_NPAS je nepokošen pas manjši od 5 % površine ali od 0,05 ha, če je pas v več delih.	I
VTR_NPAS	Pri VTR_NPAS je nepokošen pas večji od 10 % površine ali od 1 ha, če je pas v več delih.	I
VTR_NPAS	Na površini, vključeni v VTR_NPAS, ni nepokošenega pasu.	VI
VTR_NPAS	Pri VTR_NPAS so na nepokošenem pasu vidne posledice paše.	II
VTR_NPAS	Pri VTR_NPAS se nepokošen pas nahaja na istem delu površine kot v preteklem letu.	VI
VTR_NPAS	Pri VTR_NPAS je nepokošen pas naslednje leto pokošen pred 1. avgustom.	II
STE_KOS	Evidenca o delovnih opravilih vezanih na STE_KOS se ne vodi.	V
STE_KOS	Evidenca o delovnih opravilih vezanih na STE_KOS se ne vodi ustrezno.	III
STE_KOS	Pri STE_KOS maksimalna obtežba odstopa do 0,1 GVŽ travojedih živali na ha kmetijskih površin.	III
STE_KOS	Pri STE_KOS maksimalna obtežba odstopa več kot 0,1 GVŽ travojedih živali na ha kmetijskih površin.	VIII
STE_KOS	Na površini, vključeni v STE_KOS, se je pred 25. avgustom tekočega leta izvajala košnja ali paša.	VI
STE_KOS	Površina, vključena v STE_KOS, je bila v tekočem letu gnojena.	VI
STE_KOS	Površina, vključena v STE_KOS, je bila v tekočem letu zmulčena.	VI
STE_NPAS	Evidenca o delovnih opravilih vezanih na STE_NPAS se ne vodi.	V
STE_NPAS	Evidenca o delovnih opravilih vezanih na STE_NPAS se ne vodi ustrezno.	III
STE_NPAS	Pri STE_NPAS maksimalna obtežba odstopa do 0,1 GVŽ travojedih živali na ha kmetijskih površin.	III
STE_NPAS	Pri STE_NPAS maksimalna obtežba odstopa več kot 0,1 GVŽ travojedih živali na ha kmetijskih površin.	VIII
STE_NPAS	Pri STE_NPAS je nepokošen pas manjši od 5 % površine ali od 0,05 ha, če je pas v več delih.	I
STE_NPAS	Pri STE_NPAS je nepokošen pas večji od 10% površine ali od 1 ha, če je pas v več delih.	I

Zahteva/operacija	Kršitev	Kategorija kršitve
STE_NPAS	Na površini, vključeni v STE_NPAS, ni nepokošenega pasu.	VI
STE_NPAS	Pri STE_NPAS so na nepokošenem pasu vidne posledice paše.	II
STE_NPAS	Pri STE_NPAS je nepokošen pas naslednje leto pokošen pred 25. avgustom.	II
STE_NPAS	Pri STE_NPAS se nepokošen pas nahaja na istem delu površine kot v preteklem letu.	VI
VOD_ZEL	Evidenca o delovnih opravilih vezanih na VOD_ZEL se ne vodi.	V
VOD_ZEL	Evidenca o delovnih opravilih vezanih na VOD_ZEL se ne vodi ustrezno.	III
VOD_ZEL	Pri VOD_ZEL je bila setev prezimnih posevkov opravljena po 25. oktobru tekočega leta.	I
VOD_ZEL	Pri VOD_ZEL je bila obdelava ozelenjenih njivskih površin izvedena pred 15. februarjem naslednjega leta.	II
VOD_ZEL	Pri VOD_ZEL so bili za uničenje zelene prezimne odeje uporabljeni herbicidi.	II
VOD_ZEL	Pri VOD_ZEL med 15. novembrom tekočega in 15. februarjem naslednjega leta zelen pokrov ni bil viden na najmanj 70 % ozelenjene površine.	II
VOD_FFSV	Evidenca o delovnih opravilih vezanih na VOD_FFSV se ne vodi.	V
VOD_FFSV	Evidenca o delovnih opravilih vezanih na VOD_FFSV se ne vodi ustrezno.	IV
VOD_FFSV	Pri VOD_FFSV se ne hrani deklaracij za fitofarmacevtska sredstva in računov za nakup teh sredstev.	VIII
VOD_FFSV	Pri VOD_FFSV se na njivskih površinah uporabljajo fitofarmacevtska sredstva, ki niso na seznamu dovoljenih fitofarmacevtskih sredstev za VVO I.	VI
VOD_NEP	Evidenca o delovnih opravilih vezanih na VOD_NEP se ne vodi.	V
VOD_NEP	Evidenca o delovnih opravilih vezanih na VOD_NEP se ne vodi ustrezno.	III
VOD_NEP	Pri VOD_NEP je bila setev neprezimnih medonosnih posevkov opravljena po 1. avgustu tekočega leta.	I
VOD_NEP	Pri VOD_NEP je bila obdelava njivskih površin z neprezimnimi medonosnimi posevki izvedena pred 16. oktobrom tekočega leta.	II
VOD_NEP	Pri VOD_NEP so bili pri obdelavi njivskih površin z neprezimnimi medonosnimi posevki uporabljeni herbicidi.	II
VOD_NEP	Pri VOD_NEP so bila na njivskih površinah z neprezimnimi medonosnimi posevki uporabljena mineralna dušikova gnojila.	II
VOD_NEP	Pri VOD_NEP med 15. avgustom in 16. oktobrom tekočega leta zelen pokrov ni bil viden na najmanj 70 % ozelenjene površine.	II
VOD_POD	Evidenca o delovnih opravilih vezanih na VOD_POD se ne vodi.	V
VOD_POD	Evidenca o delovnih opravilih vezanih na VOD_POD se ne vodi ustrezno.	IV
VOD_POD	Pri VOD_POD podor ni bil opravljen do 15. novembra tekočega leta.	II
KRA_S50	Evidenca o delovnih opravilih vezanih na KRA_S50 se ne vodi.	V
KRA_S50	Evidenca o delovnih opravilih vezanih na KRA_S50 se ne vodi ustrezno.	III
KRA_S50	Površina, vključena v KRA_S50, v tekočem letu ni bila pokošena ročno ali s specialno mehanizacijo.	VI
KRA_S50	Na površini, vključeni v KRA_S50, v tekočem letu ni bilo opravljeno spravilo (ročno ali s specialno mehanizacijo).	II
KRA_S50	Na površini, vključeni v KRA_S50, so bila uporabljena mineralna gnojila.	II

Zahteva/operacija	Kršitev	Kategorija kršitve
KRA_S50	Na površini, vključeni v KRA_S50, so bila uporabljena fitofarmacevtska sredstva.	II
KRA_S50	Na površini, vključeni v KRA_S50, se je pred 15. avgustom tekočega leta izvajala paša.	II
KRA_S50	Na površini, vključeni v KRA_S50, prihaja do pregaženosti ali prepašenosti.	II
KRA_S50	Pri KRA_S50 maksimalna obtežba odstopa do 0,3 GVŽ travojedih živali na ha kmetijskih površin.	III
KRA_S50	Pri KRA_S50 maksimalna obtežba odstopa več kot 0,3 in manj ali enako kot 0,6 GVŽ travojedih živali na ha kmetijskih površin.	IV
KRA_S50	Pri KRA_S50 maksimalna obtežba odstopa več kot 0,6 GVŽ travojedih živali na ha kmetijskih površin.	VIII
KRA_GRB	Evidenca o delovnih opravilih vezanih na KRA_GRB se ne vodi.	V
KRA_GRB	Evidenca o delovnih opravilih vezanih na KRA_GRB se ne vodi ustrezno.	III
KRA_GRB	Površina, vključena v KRA_GRB, v tekočem letu ni bila ročno pokošena.	VI
KRA_GRB	Na površini vključeni v KRA_GRB, v tekočem letu ni bilo opravljeno spravo.	II
KRA_GRB	Na površini, vključeni v KRA_GRB, so bila uporabljena mineralna gnojila.	II
KRA_GRB	Na površini, vključeni v KRA_GRB, so bila uporabljena fitofarmacevtska sredstva.	II
KRA_GRB	Na površini, vključeni v KRA_GRB, se je izvajala paša.	II
KRA_OGRM	Evidenca o delovnih opravilih vezanih na KRA_OGRM se ne vodi.	V
KRA_OGRM	Evidenca o delovnih opravilih vezanih na KRA_OGRM se ne vodi ustrezno.	III
KRA_OGRM	Pri KRA_OGRM maksimalna obtežba odstopa do 0,1 GVŽ travojedih živali na ha kmetijskih površin.	III
KRA_OGRM	Pri KRA_OGRM maksimalna obtežba odstopa več kot 0,1 GVŽ travojedih živali na ha kmetijskih površin.	VIII
KRA_OGRM	Pri KRA_OGRM visoka premična varovalna elektromreža ali ograda iz betonskega železa ni postavljena oziroma se ne uporablja staje.	VII
KRA_OGRM	Pri KRA_OGRM je višina elektromreže nižja od predpisane (160 cm).	II
KRA_OGRM	Pri KRA_OGRM elektromreža ni pod električno napetostjo najmanj 5 kV.	II
KRA_OGRM	Pri KRA_OGRM živali tekom dneva niso izpuščene iz ograde.	I
KRA_OGRM	Pri KRA_OGRM živali ponoči niso zaprte v ogradi.	II
KRA_OGRM	Površina vključena v KRA_OGRM ni pasena.	I
KRA_OGRM	Pri KRA_OGRM sta travna ruša in zemljišče znotraj ograde pogažena.	I
KRA_OGRM	Pri KRA_OGRM na KMG ni prisotnega načrta ureditve pašnika in paše.	III
KRA_VARPA	Evidenca o delovnih opravilih vezanih na KRA_VARPA se ne vodi.	V
KRA_VARPA	Evidenca o delovnih opravilih vezanih na KRA_VARPA se ne vodi ustrezno.	III
KRA_VARPA	Pri KRA_VARPA maksimalna obtežba odstopa do 0,1 GVŽ travojedih živali na ha kmetijskih površin.	III
KRA_VARPA	Pri KRA_VARPA maksimalna obtežba odstopa več kot 0,1 GVŽ travojedih živali na ha kmetijskih površin.	VIII
KRA_VARPA	Pri KRA_VARPA površine niso pasene.	I

Zahteva/operacija	Kršitev	Kategorija kršitve
KRA_VARPA	Pri KRA_VARPA živali čez noč niso zaprte v hlevu.	IV
KRA_VARPA	Pri KRA_VARPA pastir ne varuje črede.	VI
KRA_VARPA	Pri KRA_VARPA na KMG ni prisotnega načrta ureditve pašnika in paše.	III
KRA_VARPP	Evidenca o delovnih opravilih vezanih na KRA_VARPP se ne vodi.	V
KRA_VARPP	Evidenca o delovnih opravilih vezanih na KRA_VARPP se ne vodi ustrezno.	III
KRA_VARPP	Pri KRA_VARPP maksimalna obtežba odstopa do 0,1 GVŽ travojedih živali na ha kmetijskih površin.	III
KRA_VARPP	Pri KRA_VARPP maksimalna obtežba odstopa več kot 0,1 GVŽ travojedih živali na ha kmetijskih površin.	VIII
KRA_VARPP	Pri KRA_VARPP pastirski psi niso stalno prisotni v bližini črede.	VIII
KRA_VARPP	Pri KRA_VARPP je število pastirskih psov, ki varujejo čredo, nižje od predpisanega (trije pastirski psi).	V
KRA_VARPP	Pri KRA_VARPP pastirskim psom ni omogočeno prosto gibanje.	V
KRA_VARPP	Pri KRA_VARPP pastirski psi niso cepljeni proti steklini.	IV
KRA_VARPP	Pri KRA_VARPP na KMG ni prisotnega načrta ureditve pašnika in paše.	III
KRA_CRED	Evidenca o delovnih opravilih vezanih na KRA_CRED se ne vodi.	V
KRA_CRED	Evidenca o delovnih opravilih vezanih na KRA_CRED se ne vodi ustrezno.	III
KRA_CRED	Pri KRA_CRED minimalna ali maksimalna obtežba odstopa do 0,1 GVŽ travojedih živali na ha površin trajnega travinja na planini.	III
KRA_CRED	Pri KRA_CRED minimalna ali maksimalna obtežba odstopa več kot 0,1 GVŽ travojedih živali na ha površin trajnega travinja na planini.	VIII
KRA_CRED	Pri KRA_CRED na KMG planini ni prisotnega dnevnika paše.	IV
KRA_CRED	Pri KRA_CRED se na KMG planini paša ne izvaja po čredinkah.	V
KRA_CRED	Pri KRA_CRED je na KMG planini število čredink nižje od predpisanega (dve čredinki).	V
KRA_CRED	Na površini, vključeni v KRA_CRED, se uporabljajo fitofarmacevtska sredstva in drugi pripravki za varstvo rastlin, ki niso dovoljeni v ekološki pridelavi.	V
KRA_CRED	Pri KRA_CRED na KMG planini ni prisotnega načrta ureditve pašnika in paše.	III
KRA_PAST	Evidenca o delovnih opravilih vezanih na KRA_PAST se ne vodi.	V
KRA_PAST	Evidenca o delovnih opravilih vezanih na KRA_PAST se ne vodi ustrezno.	III
KRA_PAST	Pri KRA_PAST minimalna ali maksimalna obtežba odstopa do 0,1 GVŽ travojedih živali na ha površin trajnega travinja na planini.	III
KRA_PAST	Pri KRA_PAST minimalna ali maksimalna obtežba odstopa več kot 0,1 GVŽ travojedih živali na ha površin trajnega travinja na planini.	VIII
KRA_PAST	Pri KRA_PAST na KMG planini ni prisotnega pastirja ali pastirjev.	VIII
KRA_PAST	Na površini, vključeni v KRA_PAST, se uporabljajo fitofarmacevtska sredstva in drugi pripravki za varstvo rastlin, ki niso dovoljeni v ekološki pridelavi.	V
KRA_PAST	Pri KRA_PAST na KMG ni prisotnega načrta ureditve pašnika in paše.	III
KRA_VTSA	Evidenca o delovnih opravilih vezanih na KRA_VTSA se ne vodi.	V
KRA_VTSA	Evidenca o delovnih opravilih vezanih na KRA_VTSA se ne vodi ustrezno.	III
KRA_VTSA	Pri KRA_VTSA na KMG ni prisotne deklaracije za ustrezno podlago v primeru dopolnjevanja praznih mest.	I

Zahteva/operacija	Kršitev	Kategorija kršitve
KRA_VTSA	Površina, vključena v KRA_VTSA, ni zatravljena z negovano ledino.	II
KRA_VTSA	Na površini, vključeni KRA_VTSA, ni zagotovljena kosna ali pašna raba.	I
KRA_VTSA	Pri KRA_VTSA drevesa niso negovana.	I
KRA_VTSA	Pri KRA_VTSA nasad ni obnovljen.	I
KRA_VTSA	Pri KRA_VTSA je bila pri dopolnjevanju praznega mesta uporabljena šibko rastoča podlaga.	I
KRA_VTSA	Pri KRA_VTSA v prvih dveh leti trajanja obveznosti ni bila opravljena oživitvena rez.	II
KRA_VTSA	Pri KRA_VTSA minimalna ali maksimalna gostota dreves odstopa od predpisane (od 50 do 200 dreves na ha).	VI
KRA_MEJ	Evidenca o delovnih opravilih vezanih na KRA_MEJ se ne vodi.	V
KRA_MEJ	Evidenca o delovnih opravilih vezanih na KRA_MEJ ni vodena ustrezno.	III
KRA_MEJ	Pri KRA_MEJ dolžina ali širina mejice ni ustrezna.	VI
KRA_MEJ	Pri KRA_MEJ se je dolžina ali širina mejice zmanjšala (glede na vstopno leto).	II
KRA_MEJ	Pri KRA_MEJ mejica ni bila obrezana in redčena vsako drugo leto.	II
KRA_MEJ	Pri KRA_MEJ je bilo redčenje mejice izvedeno tako, da je bila prekinjena zveznost njene krošnje.	II
GEN_PAS	Evidenca o delovnih opravilih vezanih na GEN_PAS se ne vodi.	V
GEN_PAS	Evidenca o delovnih opravilih vezanih na GEN_PAS se ne vodi ustrezno.	III
GEN_SOR	Evidenca o delovnih opravilih vezanih na GEN_SOR se ne vodi.	V
GEN_SOR	Evidenca o delovnih opravilih vezanih na GEN_SOR se ne vodi ustrezno.	III
GEN_SOR	Pri GEN_SOR kmetijska rastlina oziroma sorta ni ustrezna.	VI
GEN_SEME	Evidenca o delovnih opravilih vezanih na GEN_SOR se ne vodi.	V
GEN_SEME	Evidenca o delovnih opravilih vezanih na GEN_SOR se ne vodi ustrezno.	III
GEN_SEME	Pri GEN_SEME kmetijska rastlina oziroma sorta ni ustrezna.	VI
EK_USPO	Letno usposabljanje za EK ni bilo opravljeno.	III
EK_SVET	Storitev svetovanja za EK ni bila uporabljena v času trajanja obveznosti.	VIII
EK_NPRE	Upravičenec, ki prvič vstopa v kontrolo ekološkega kmetovanja nima izdelanega individualnega načrta preusmeritve KMG (do 20. decembra tekočega leta).	VIII
EK_CERT	Upravičenec ni pridobil certifikata za ekološko pridelavo oziroma predelavo kmetijskih pridelkov oziroma živil.	IX
Kombinacija ukrepa EK in POZ_KOL	Pri kombinaciji EK in POZ_KOL izvedba kolobarja ni ustrezna.	X
Kombinacija ukrepa EK in SAD_EKGN	Na površinah, vključenih v SAD_EKGN, se uporabljajo gnojila, ki niso dovoljena v ekološki pridelavi.	X
Kombinacija ukrepa EK in VIN_EKGN	Na površinah, vključenih v VIN_EKGN, se uporabljajo gnojila, ki niso dovoljena v ekološki pridelavi.	X
Kombinacija ukrepa EK in VOD_ZEL	Med 15. novembrom tekočega in 15. februarjem naslednjega leta zelen pokrov ni bil viden na najmanj 70 % ozelenjene površine.	X

(8) Če upravičenec obseg površin vključenih v obveznost ukrepa KOPOP in ukrepa EK zmanjša za več kot 10 % v primerjavi z vstopno površino, se v tekočem letu plačilo zadevnega zahtevka zavrne oziroma ukine v skladu s preglednico 3.

Preglednica 3: Zavrnitve in ukinitve zaradi neupravičenega zmanjša obsega površin vključenih v obveznost

Razlika med ugotovljeno površino tekočega leta in vstopno površino, zmanjšano za 10 %	Stopnja zavrnitve plačila v tekočem letu	Stopnja ukinitve plačila
Do vključno 10 %	Enaka deležu, ki ga predstavlja razlika	/
Nad 10,00 %, do vključno 15,00 %	1,5-kratnik deleža, ki ga predstavlja razlika	/
Nad 15,00 % do vključno 20,00 %	2-kratnik deleža, ki ga predstavlja razlika	/
Nad 20,00 % do vključno 25,00 %	2,5-kratnik deleža, ki ga predstavlja razlika	/
Nad 25,00 % do vključno 33,33 %	3-kratnik deleža, ki ga predstavlja razlika	/
Nad 33,33 % do vključno 50 %	100 %	10 %
Nad 50 % do vključno 75 %	100 %	20 %
Nad 75 %	100 %	30 %

(9) Zavrnitve in ukinitve iz preglednice 3 se uporabljajo tudi v primeru, ko upravičenec število živali posamezne vrste, vključenih v operacijo iz 111. člena uredbe, zmanjša za več kot 10 % v primerjavi z letom vstopa v operacijo, pri čemer se kot kriterij za določitev stopnje zavrnitve oziroma ukinitve plačila uporabi razlika med ugotovljenim številom živali posamezne vrste ter številom živali posamezne vrste iz vstopnega leta, znižanim za 10 %.

(10) Pri operaciji Hmeljarstvo v okviru ukrepa KOPOP se zmanjšanje vključene površine v posamezne zahteve te operacije zaradi premene v hmeljišču ne upošteva kot kršitev pogojev, če:

- je hmeljišče obnovljeno po datumu oddaje zbirne vloge tekočega leta, vendar ne pozneje kakor v dveh letih od začetka premene. Upravičenec za površine v premeni v obdobju do ponovne zasaditve hmeljišča ni upravičen do plačila za zadevne zahteve operacije Hmeljarstvo.

(11) Pri operaciji Sadjarstvo v okviru ukrepa KOPOP se zmanjšanje vključene površine v posamezne zahteve te operacije zaradi obnove sadovnjaka ne upošteva kot kršitev pogojev, če:

- površina ni zasajena s sadno vrsto le nekaj mesecev in je sadovnjak obnovljen, podatki o sadovnjaku in sadilnem materialu pa vpisani v RKG v tekočem letu, vendar najpozneje en dan pred elektronskim izpolnjevanjem zbirne vloge, pri čemer je upravičenec upravičen do plačila za zadevne zahteve operacije Sadjarstvo za tekoče leto;
- je izkrčena površina sadovnjaka obnovljena po datumu oddaje zbirne vloge tekočega leta, vendar ne pozneje kakor v dveh letih od krčitve. Upravičenec za površine v mirovanju v obdobju do ponovne zasaditve sadovnjaka ni upravičen do plačila za zadevne zahteve operacije Sadjarstvo.

(12) Pri operaciji Vinogradništvo v okviru ukrepa KOPOP se zmanjšanje vključene površine v posamezne zahteve te operacije zaradi obnove vinograda ne upošteva kot kršitev pogojev, če:

- površina ni zasajena z vinsko trto le nekaj mesecev in je vinograd obnovljen, podatki o vinogradu in sadilnem materialu pa vpisani v RKG v tekočem vinskem letu, vendar najpozneje en dan pred elektronskim izpolnjevanjem zbirne vloge, pri čemer je upravičenec upravičen do plačila za zadevne zahteve operacije Vinogradništvo za tekoče leto;
- je izkrčena površina vinograda obnovljena po datumu oddaje zbirne vloge tekočega vinskega leta, vendar ne pozneje kakor v dveh vinskih letih od krčitve. Upravičenec za površine v mirovanju v obdobju do ponovne zasaditve vinograda ni upravičen do plačila za zadevne zahteve operacije Vinogradništvo.

(13) Pri operaciji Visokodebelni travniški sadovnjaki v okviru ukrepa KOPOP se zmanjšanje v to operacijo vključene površine zaradi obnove visokodebelnega travniškega sadovnjaka ne upošteva kot kršitev pogojev, če:

- površina ni zasajena s sadno vrsto le nekaj mesecev in je visokodebelni travniški sadovnjak obnovljen, podatki o visokodebelnem travniškem sadovnjaku in sadilnem materialu pa vpisani v RKG v tekočem letu, vendar najpozneje en dan pred elektronskim izpolnjevanjem zbirne vloge, pri čemer je upravičenec upravičen do plačila za to operacijo za tekoče leto;
- je izkrčena površina visokodebelnega travniškega sadovnjaka obnovljena po datumu oddaje zbirne vloge tekočega leta, vendar ne pozneje kakor v dveh letih od krčitve, pri čemer upravičenec za površine



v mirovanju v obdobju do ponovne zasaditve visokodebelnega travniškega sadovnjaka ni upravičen do plačila za to operacijo.

(14) Pri ukrepu EK se zmanjšanje v ta ukrep vključene površine zaradi obnove:

1. sadovnjaka ne upošteva kot kršitev pogojev, če:

- površina ni zasajena s sadno vrsto le nekaj mesecev in je sadovnjak obnovljen, podatki o sadovnjaku in sadilnem materialu pa vpisani v RKG v tekočem letu, vendar najpozneje en dan pred elektronskim izpolnjevanjem zbirne vloge. Upravičenec je upravičen do plačila za ta ukrep za tekoče leto, če prejme certifikat organizacije za kontrolo in certificiranje, ki potrjuje, da na nezasajenih površinah ni izvajal ukrepov, ki so v nasprotju s predpisom, ki ureja ekološko pridelavo in predelavo kmetijskih pridelkov oziroma živil;
- je izkrčena površina sadovnjaka obnovljena po datumu oddaje zbirne vloge tekočega leta, vendar ne pozneje kakor v dveh letih od krčitve. Upravičenec za površine v mirovanju v obdobju do ponovne zasaditve sadovnjaka ni upravičen do plačila za ta ukrep, mora pa za posamezno leto v obdobju mirovanja prejeti certifikat organizacije za kontrolo in certificiranje, ki potrjuje, da na površinah v mirovanju ni izvajal ukrepov, ki so v nasprotju s predpisom, ki ureja ekološko pridelavo in predelavo kmetijskih pridelkov oziroma živil.

2. travniškega visokodebelnega sadovnjaka ne upošteva kot kršitev pogojev, če:

- površina ni zasajena s sadno vrsto le nekaj mesecev in je travniški visokodebelni sadovnjak obnovljen, podatki o travniškem visokodebelnem sadovnjaku in sadilnem materialu pa vpisani v RKG v tekočem letu, vendar najpozneje en dan pred elektronskim izpolnjevanjem zbirne vloge. Upravičenec je upravičen do plačila za ta ukrep za tekoče leto, če prejme certifikat organizacije za kontrolo in certificiranje, ki potrjuje, da na nezasajenih površinah ni izvajal ukrepov, ki so v nasprotju s predpisom, ki ureja ekološko pridelavo in predelavo kmetijskih pridelkov oziroma živil;
- je izkrčena površina travniškega visokodebelnega sadovnjaka obnovljena po datumu oddaje zbirne vloge tekočega leta, vendar ne pozneje kakor v dveh letih od krčitve. Upravičenec za površine v mirovanju v obdobju do ponovne zasaditve travniškega visokodebelnega sadovnjaka ni upravičen do plačila za ta ukrep, mora pa za posamezno leto v obdobju mirovanja prejeti certifikat organizacije za kontrolo in certificiranje, ki potrjuje, da na površinah v mirovanju ni izvajal ukrepov, ki so v nasprotju s predpisom, ki ureja ekološko pridelavo in predelavo kmetijskih pridelkov oziroma živil.

3. vinograda ne upošteva kot kršitev pogojev, če:

- površina ni zasajena z vinsko trto le nekaj mesecev in je vinograd obnovljen, podatki o vinogradu in sadilnem materialu pa vpisani v RKG v tekočem vinskem letu, vendar najpozneje en dan pred elektronskim izpolnjevanjem zbirne vloge. Upravičenec je upravičen do plačila za ta ukrep za tekoče leto, če prejme certifikat organizacije za kontrolo in certificiranje, ki potrjuje, da na nezasajenih površinah ni izvajal ukrepov, ki so v nasprotju s predpisom, ki ureja ekološko pridelavo in predelavo kmetijskih pridelkov oziroma živil;
- je izkrčena površina vinograda obnovljena po datumu oddaje zbirne vloge tekočega vinskega leta, vendar ne pozneje kakor v dveh vinskih letih od krčitve. Upravičenec za površine v mirovanju v obdobju do ponovne zasaditve vinograda ni upravičen do plačila za ta ukrep, mora pa za posamezno leto v obdobju mirovanja prejeti certifikat organizacije za kontrolo in certificiranje, ki potrjuje, da na površinah v mirovanju ni izvajal ukrepov, ki so v nasprotju s predpisom, ki ureja ekološko pridelavo in predelavo kmetijskih pridelkov oziroma živil.

4. hmeljišča ne upošteva kot kršitev pogojev, če:

- je hmeljišče obnovljeno po datumu oddaje zbirne vloge tekočega leta, vendar ne pozneje kakor v dveh letih od začetka premene. Upravičenec mora za posamezno leto v obdobju premene prejeti certifikat organizacije za kontrolo in certificiranje, ki potrjuje, da na površinah v premeni ni izvajal ukrepov, ki so v nasprotju s predpisom, ki ureja ekološko pridelavo in predelavo kmetijskih pridelkov oziroma živil. Za površine v premeni v obdobju do ponovne zasaditve hmeljišča lahko pridobi plačilo za ta ukrep za njive-poljščine oziroma za vrtnine na prostem.



(15) Zmanjšanje obsega površin vključenih v ukrep oziroma sprememba lokacije izvajanja zahtev ali operacij KOPOP ali EK zaradi komasacije ali pretvorbe njivskih površin v okoljsko občutljivo trajno travinje, se ne obravnava kot kršitev.

(16) Upravičenci do plačil za ukrepe razvoja podeželja iz uredbe morajo omogočiti dostop do dokumentacije, povezane s temi ukrepi, in pregled izvajanja teh ukrepov na kraju samem agenciji, ministrstvu, revizijskemu organu in drugim nadzornim organom. V nasprotnem primeru se to šteje kot kršitev izpolnjevanja vseh pogojev za zadevno zahtevo ali operacijo iz uredbe in PRP 2014–2020, zato se za tekoče leto plačilo za zadevno zahtevo ali operacijo ukrepa KOPOP ali ukrepa EK v celoti zavrne. V primeru ponovitve te kršitve v obdobju trajanja petletne obveznosti ukrepa KOPOP ali ukrepa EK je upravičenec dolžan vrniti že vsa prejeta plačila za zadevno zahtevo ali operacijo ukrepa KOPOP ali ukrepa EK.

(17) V primeru ugotovljene kršitve minimalne zahteve za uporabo gnojil se za tekoče leto plačilo za ukrep KOPOP oziroma ukrep EK zavrne po 5 % stopnji. Ob prvi ponovitvi kršitve se za tekoče leto plačilo za ukrep KOPOP oziroma ukrep EK zavrne po 20 % stopnji. Ob drugi ponovitvi kršitve se za tekoče leto plačilo za ukrep KOPOP oziroma ukrep EK zavrne po 40 % stopnji. Ob tretji in vsaki nadaljnji ponovitvi kršitve se za tekoče leto plačilo za ukrep KOPOP oziroma ukrep EK v celoti zavrne.

(18) Upravičenci, ki uveljavljajo plačila za ukrep KOPOP in ukrep EK iz uredbe, morajo upoštevati minimalne zahteve za uporabo fitofarmaceutskih sredstev. V primeru ugotovljene kršitve minimalne zahteve za uporabo fitofarmaceutskih sredstev se za ukrep KOPOP oziroma ukrep EK za tekoče leto plačilo zavrne po 5 % stopnji.

(19) V primeru ugotovljene kršitve minimalne aktivnosti se plačilo zadevnega zahtevka za tekoče leto zavrne po 1 % stopnji. Ob prvi ponovitvi kršitve se plačilo zadevnega zahtevka za tekoče leto zavrne po 2 % stopnji. Ob drugi ponovitvi kršitve se plačilo zadevnega zahtevka za tekoče leto zavrne po 3 % stopnji. Ob tretji ponovitvi kršitve se plačilo zadevnega zahtevka za tekoče leto zavrne po 4 % stopnji. Ob četrti ponovitvi kršitve se plačilo zadevnega zahtevka za tekoče leto zavrne po 5 % stopnji.

(20) Če je v drugih uradnih postopkih ugotovljeno, da na KMG niso izpolnjene druge ustrezne obvezne zahteve iz nacionalnih predpisov, ki predstavljajo osnovo za izvajanje zadevne zahteve ukrepa KOPOP oziroma ukrepa EK, se plačilo za to površino zahteve ukrepa KOPOP oziroma ukrepa EK v tekočem letu zavrne.

(21) Če upravičenci v času trajanja obveznosti v tekočem letu ne vložijo zahtevka za plačilo ukrepa, operacije ali zahteve, za katero so prevzeli obveznost, in obveznih sestavin zbirne vloge iz predpisa, ki ureja izvedbo ukrepov kmetijske politike za tekoče leto, se vsa plačila prejeta v preteklih letih iz naslova zadevnega ukrepa, operacije ali zahteve obravnavajo kot neupravičeno izplačani zneski in se izterjajo v skladu s 54. členom Uredbe 1306/2013/ES.

(22) V primeru ugotovitve neuravnotežene bilance pri vodenju evidenc iz devetega odstavka 22. člena uredbe se plačilo ukrepa KOPOP za tekoče leto zavrne po 1 % stopnji. Ob prvi ponovitvi kršitve se plačilo ukrepa KOPOP za tekoče leto zavrne po 2 % stopnji. Ob drugi ponovitvi kršitve se plačilo ukrepa KOPOP za tekoče leto zavrne po 3 % stopnji. Ob tretji ponovitvi kršitve se plačilo ukrepa KOPOP za tekoče leto zavrne po 4 % stopnji. Ob četrti ponovitvi kršitve se plačilo ukrepa KOPOP za tekoče leto zavrne po 5 % stopnji.

(23) Pri ugotovljeni kršitvi označevanja vira sofinanciranja (nepravilna označitev oziroma neoznačitev) se plačila za zadevne ukrepe razvoja podeželja iz uredbe v tekočem letu zavrnejo za en odstotek.

**BANKA SLOVENIJE****554. Sklep o uporabi Smernic o določitvi pogojev za finančno podporo v skupini iz člena 23 Direktive 2014/59/EU**

Na podlagi tretjega odstavka 13. člena Zakona o bančništvu (Uradni list RS, št. 25/15; v nadaljevanju ZBan-2) in prvega odstavka 31. člena Zakona o Banki Slovenije (Uradni list RS, št. 72/06 – uradno prečiščeno besedilo in 59/11) izdaja Svet Banke Slovenije

**S K L E P****o uporabi Smernic o določitvi pogojev za finančno podporo v skupini iz člena 23 Direktive 2014/59/EU**

## 1. člen

(Namen in področje uporabe smernic)

(1) Evropski bančni organ je na podlagi prvega odstavka 16. člena Uredbe (EU) št. 1093/2010 Evropskega parlamenta in Sveta z dne 24. novembra 2010 o ustanovitvi Evropskega nadzornega organa (Evropski bančni organ) in o spremembi Sklepa št. 716/2009/ES ter razveljavitvi Sklepa Komisije 2009/78/ES (UL L št. 331 z dne 15. decembra 2010, str. 12) dne 8. decembra 2015 objavil Smernice o določitvi pogojev za finančno podporo v skupini iz člena 23 Direktive 2014/59/EU (v nadaljevanju: smernice), ki so objavljene na njegovi spletni strani.

(2) Smernice iz prvega odstavka tega člena podrobneje določajo pogoje za zagotavljanje finančne podpore v skupini, in sicer v zvezi z učinkom finančne podpore na finančno stabilnost skupine oziroma subjektov v njej, zmožnostjo prejemnika finančne podpore za njeno vračilo ter vplivom finančne podpore na izpolnjevanje bonitetnih zahtev subjekta, ki zagotovi podporo, oziroma finančno stabilnost države, iz katere ta subjekt izhaja.

(3) Smernice se uporabljajo za:

1. institucije, kot so opredeljene v 3. točki prvega odstavka 4. člena Uredbe (EU) št. 575/2013 Evropskega parlamenta in

Sveta z dne 26. junija 2013 o bonitetnih zahtevah za kreditne institucije in investicijska podjetja ter o spremembi Uredbe (EU) št. 648/2012 (UL L št. 176 z dne 27. junija 2013, str. 1; v nadaljevanju Uredba (EU) št. 575/2013), kadar so stranke sporazuma o finančni podpori v skupini,

2. pristojne organe, kot so opredeljeni v 40. točki prvega odstavka 4. člena Uredbe (EU) št. 575/2013, kadar izvajajo pristojnosti in naloge v zvezi s sporazumom o finančni podpori v skupini.

## 2. člen

(Vsebina sklepa in obseg uporabe smernic)

(1) S tem sklepom Banka Slovenije določa uporabo smernic za:

1. banke in hranilnice, ki so v skladu z ZBan-2 pridobile dovoljenje za opravljanje bančnih storitev v Republiki Sloveniji, kadar izpolnjujejo obveznosti iz poglavja 6.7.2. ZBan-2, in

2. Banko Slovenije, kadar v skladu z ZBan-2 v vlogi pristojnega organa izvaja pristojnosti in naloge nadzora iz poglavja 6.7.2. ZBan-2.

(2) Banke in hranilnice pri izpolnjevanju obveznosti v zvezi s sporazumom o finančni podpori v skupini v celoti upoštevajo določbe smernic v delu, v katerem so naslovljene na banke.

(3) Banka Slovenije bo pri opravljanju nalog in pristojnosti nadzora v zvezi s sporazumom o finančni podpori v skupini v skladu z ZBan-2 in Uredbo (EU) št. 575/2013 v celoti upoštevala določbe smernic v delu, v katerem se nanašajo na izvajanje nalog in pooblastil pristojnega organa.

## 3. člen

(Uveljavitev sklepa)

Ta sklep začne veljati naslednji dan po njegovi objavi v Uradnem listu Republike Slovenije.

Ljubljana, dne 23. februarja 2016

**Boštjan Jazbec** l.r.  
Predsednik  
Sveta Banke Slovenije

## VSEBINA

### VLADA

553. Uredba o ukrepih kmetijsko-okoljska-podnebna plačila, ekološko kmetovanje in plačila območjem z naravnimi ali drugimi posebnimi omejitvami iz Programa razvoja podeželja Republike Slovenije za obdobje 2014–2020 1821

### BANKA SLOVENIJE

554. Sklep o uporabi Smernic o določitvi pogojev za finančno podporo v skupini iz člena 23 Direktive 2014/59/EU 2043

ISSN 1318-0576



Izdajatelj Služba Vlade RS za zakonodajo – direktorica Ksenija Mihovar Globokar • Založnik Uradni list Republike Slovenije d.o.o. – direktor Matjaž Peterka • Priprava Uradni list Republike Slovenije d.o.o. • Naročnina za obdobje 1. 1. do 31. 12. 2016 je 399 EUR (brez DDV), v ceno posameznega Uradnega lista Republike Slovenije je vračunan 9,5% DDV. • Reklamacije se upoštevajo le mesec dni po izidu vsake številke • Uredništvo in uprava Ljubljana, Dunajska cesta 167 • Poštni predal 379 • Telefon tajništvo (01) 425 14 19, računovodstvo (01) 200 18 22, naročnine (01) 425 23 57, telefaks (01) 200 18 25, prodaja (01) 200 18 38, preklici (01) 200 18 32, telefaks (01) 425 01 99, uredništvo (01) 425 73 08, uredništvo (javni razpisi ...) (01) 200 18 32, uredništvo – telefaks (01) 425 01 99 • Internet: [www.uradni-list.si](http://www.uradni-list.si) – uredništvo e-pošta: [objave@uradni-list.si](mailto:objave@uradni-list.si) • Transakcijski račun 02922-0011569767