

Uradni list Republike Slovenije



Internet: www.uradni-list.si

e-pošta: info@uradni-list.si

Št. 12 Ljubljana, petek 14. 2. 2014

ISSN 1318-0576 Leto XXIV

DRŽAVNI ZBOR

304. Zakon o spremembi Zakona o državni upravi (ZDU-1H)

Na podlagi druge alineje prvega odstavka 107. člena in prvega odstavka 91. člena Ustave Republike Slovenije izdajam

U K A Z

o razglasitvi Zakona o spremembi Zakona o državni upravi (ZDU-1H)

Razglašam Zakon o spremembi Zakona o državni upravi (ZDU-1H), ki ga je sprejel Državni zbor Republike Slovenije na seji dne 4. februarja 2014.

Št. 003-02-2/2014-2
Ljubljana, dne 12. februarja 2014

Borut Pahor i.r.
Predsednik
Republike Slovenije

ZAKON O SPREMEMBI ZAKONA O DRŽAVNI UPRAVI (ZDU-1H)

1. člen

V Zakonu o državni upravi (Uradni list RS, št. 113/05 – uradno prečiščeno besedilo, 126/07 – ZUP-E, 48/09, 8/10 – ZUP-G, 8/12 – ZVRS-F, 21/12 in 47/13) se v 30. členu črta besedilo »in evropske kohezijske politike«.

PREHODNE IN KONČNA DOLOČBA

2. člen

Naloga na področju evropske kohezijske politike najkasneje do 1. marca 2014 prevzame vladna služba, pristojna za evropsko kohezijsko politiko (v nadaljevanju: vladna služba). Do začetka delovanja vladne službe naloge na področju evropske kohezijske politike izvršuje Ministrstvo za gospodarski razvoj in tehnologijo.

3. člen

Vlada Republike Slovenije sprejme akt o organizaciji in delovnem področju vladne službe najkasneje v tridesetih dneh od uveljavitve tega zakona.

4. člen

Ustrezne javne uslužbenke, opremo, dokumentacijo in prostore prevzame vladna služba najkasneje do 1. marca 2014.

Do začetka uporabe rebalansa proračuna države, sprememb proračuna države oziroma novega proračuna države se sredstva za delovanje vladne službe zagotavljajo v finančnem načrtu Ministrstva za gospodarski razvoj in tehnologijo.

5. člen

Ta zakon začne veljati naslednji dan po objavi v Uradnem listu Republike Slovenije.

Št. 020-01/13-11/13
Ljubljana, dne 4. februarja 2014
EPA 1635-VI

Državni zbor
Republike Slovenije
Janko Veber i.r.
Predsednik

PREDSEDNIK REPUBLIKE

305. Odlok o razpisu volitev poslancev iz Republike Slovenije v Evropski parlament

Na podlagi prvega odstavka 3. člena Zakona o volitvah poslancev iz Republike Slovenije v evropski parlament (Uradni list RS, št. 40/04 – uradno prečiščeno besedilo, 41/07 – ZVRK, 109/09 in 9/14) izdajam

ODLOK

o razpisu volitev poslancev iz Republike Slovenije v Evropski parlament

I

Razpisujejo se volitve poslancev iz Republike Slovenije v Evropski parlament.

II

Volitve poslancev iz Republike Slovenije v Evropski parlament bodo v nedeljo, 25. maja 2014.

III

Za dan razpisa volitev po tem odloku, s katerim začnejo teči roki za volilna opravila, se šteje ponedeljek, 24. februar 2014.

IV

Za izvršitev tega odloka skrbi Državna volilna komisija.

Št. 041-00-1/2014-1

Ljubljana, dne 12. februarja 2014

Borut Pahor l.r.
Predsednik
Republike Slovenije

MINISTRSTVA

306. Sklep o določitvi standarda povprečne plače ter stroškov in odhodkov storitev oskrbe institucionalnega varstva za osebe, starejše od 65 let ter za odrasle osebe s posebnimi potrebami v posebnih socialno varstvenih zavodih in enotah domov za starejše, ki ga je možno upoštevati v cenah storitev

Na podlagi 29. člena Pravilnika o metodologiji za oblikovanje cen socialno varstvenih storitev (Uradni list RS, št. 87/06, 127/06, 8/07, 51/08, 5/09 in 6/12) izdaja ministrica za delo, družino, socialne zadeve in enake možnosti

S K L E P

o določitvi standarda povprečne plače ter stroškov in odhodkov storitev oskrbe institucionalnega varstva za osebe, starejše od 65 let ter za odrasle osebe s posebnimi potrebami v posebnih socialno varstvenih zavodih in enotah domov za starejše, ki ga je možno upoštevati v cenah storitev

1. člen

Ta sklep določa standard stroškov iz prve, druge in tretje alineje prvega odstavka 25. člena Pravilnika o metodologiji za oblikovanje cen socialno varstvenih storitev (Uradni list RS, št. 87/06, 127/06, 8/07, 51/08, 5/09 in 6/12; v nadaljnjem besedilu: pravilnik), in sicer za standardno storitev oskrbe v skladu s predpisanimi normativi in standardi.

2. člen

Standard stroškov dela

1. za osebe, starejše od 65 let za storitve kategorij oskrbe I in IV:

- standard povprečne plače zaposlenih 933,77 eurov za oskrbo I in 980,46 eurov za oskrbo IV;
- premija kolektivnega dodatnega pokojninskega zavarovanja 13,46 eurov na zaposlenega;
- drugi stroški dela 194,64 eurov mesečno na zaposlenega;

– stroški vodenja institucije v dejanskem obsegu na podlagi Zakona o sistemu plač v javnem sektorju (Uradni list RS, št. 108/09 – uradno prečiščeno besedilo, 13/10, 59/10, 85/10, 94/10 – ZIU, 107/10, 35/11 – ORZSPJS49a, 110/11 – ZDIU12, 27/12 – odl. US, 40/12 – ZUJF, 104/12 – ZIPRS1314, 46/13 in 46/13 – ZIPRS1314-A; v nadaljnjem besedilu: zakon), uredbe, ki ureja plače direktorjev v javnem sektorju in pravilnika, ki ureja uvrstitev delovnih mest direktorjev s področja dela, družine in socialnih zadev v plačne razrede.

2. za odrasle osebe s posebnimi potrebami za storitve kategorij oskrbe I do VI:

- standard povprečne plače zaposlenih 1.035,11 eurov;
- premija kolektivnega dodatnega pokojninskega zavarovanja 13,46 eurov na zaposlenega;

– drugi stroški dela 194,64 eurov mesečno na zaposlenega;

– stroški vodenja institucije v dejanskem obsegu na podlagi zakona, uredbe, ki ureja plače direktorjev v javnem sektorju in pravilnika, ki ureja uvrstitev delovnih mest direktorjev s področja dela, družine in socialnih zadev v plačne razrede.

3. člen

Standard stroškov in odhodkov oskrbe

1. za osebe, starejše od 65 let za storitve kategorij oskrbe I in IV:

- 175,67 eurov mesečno na posteljo.
- 2. za odrasle osebe s posebnimi potrebami za storitve kategorij oskrbe I do VI:
- 293,21 eurov mesečno na posteljo.

4. člen

Z dnem uveljavitve tega sklepa preneha veljati Sklep o določitvi standarda povprečne plače ter stroškov in odhodkov storitev oskrbe institucionalnega varstva za osebe, starejše od 65 let ter za odrasle osebe s posebnimi potrebami v posebnih socialno varstvenih zavodih in enotah domov za starejše, ki ga je možno upoštevati v cenah storitev (Uradni list RS, št. 12/13).

5. člen

Ta sklep začne veljati 1. marca 2014.

Št. 007-5/2014

Ljubljana, dne 10. februarja 2014

EVA 2014-2611-0012

dr. Anja Kopač Mrak l.r.
Ministrica

za delo, družino, socialne zadeve
in enake možnosti

307. Sklep razširjene komisije Eurocontrol št. 123 o določitvi cene za enoto storitve za obdobje z začetkom veljavnosti 1. januarja 2014

Na podlagi 3. člena Zakona o ratifikaciji Večstranskega sporazuma o pristojbinah na zračnih poteh (Uradni list RS – MP, št. 11/95), 10. člena Pogojev uporabe sistema pristojbin na zračnih poteh in plačilnih pogojev Evropske organizacije za varnost zračne plovbe – Eurocontrol (Uradni list RS, št. 77/95, 42/97, 14/02, 42/03, 138/06 in 62/08) in 1. člena Odredbe o pristojbinah na zračnih poteh (Uradni list RS, št. 77/95 in 42/97) minister za infrastrukturo in prostor objavlja

S K L E P

razširjene komisije Eurocontrol št. 123 o določitvi cene za enoto storitve za obdobje z začetkom veljavnosti 1. januarja 2014,

ki se glasi:

»Razširjena komisija,

ob upoštevanju Mednarodne konvencije Eurocontrol o sodelovanju za varnost zračne plovbe, spremenjene 12. februarja 1981 v Bruslju, zlasti drugega odstavka 5. člena;

ob upoštevanju Večstranskega sporazuma o pristojbinah na zračnih poteh z 12. februarja 1981, zlasti točke (e) drugega odstavka 3. člena in točke (a) prvega odstavka 6. člena;

na predlog Razširjenega odbora in Začasnega sveta, sprejme naslednji sklep:

Edini člen

Cene za enoto storitve, priložene k temu sklepu, so odobrene in začnejo veljati s 1. januarjem 2014.

V Bruslju, dne 4. 12. 2013

P. HENTTU
Predsednik komisije«

Št. 007-21/2014/7-00731203
Ljubljana, dne 30. januarja 2014
EVA 2014-2430-0030

Samo Omerzel l.r.
Minister
za infrastrukturo in prostor

Osnovne cene za enoto storitve z začetkom veljavnosti 1. januarja 2014

Območje	Storitve cene za enoto storitve euro	Veljavni menjalni tečaj 1 euro =
Belgija – Luksemburg *	72,19	- / -
Nemčija *	77,47	- / -
Francija *	65,92	- / -
Združeno Kraljestvo	83,88	0,841552 GBP
Nizozemska *	66,62	- / -
Irska *	30,77	- / -
Švica	98,64	1,23298 CHF
Portugalska Lisbona *	38,89	- / -
Avstrija *	73,54	- / -
Španija Kon. *	71,84	- / -
Španija Kan. *	58,51	- / -
Portugalska Santa Maria *	10,60	- / -
Grčija *	34,68	- / -
Turčija **	32,12	- / -
Malta *	27,76	- / -
Italija *	78,98	- / -
Ciper *	38,56	- / -
Madžarska	42,09	298,987 HUF
Norveška	54,04	7,97231 NOK
Danska	71,41	7,45582 DKK
Slovenija *	67,61	- / -
Romunija	38,01	4,45957 RON
Češka Republika	46,69	25,7475 CZK
Švedska	73,83	8,67090 SEK
Slovaška *	61,08	- / -
Hrvaška	43,31	7,59518 HRK
Bolgarija	37,53	1,95550 BGN
Republika Makedonija	59,83	61,5900 MKD
Moldavija	36,18	16,9714 MDL
Finska *	52,21	- / -
Albanija	45,15	140,180 ALL
Bosna in Hercegovina	51,19	1,92971 BAM
Beograd	46,23	114,553 RSD
Litva	45,92	3,45123 LTL
Poljska	35,00	4,23042 PLN
Armenija	31,20	544,175 AMD
Latvija		0,701886 LVL
Gruzija	25,71	2,21292 GEL

*: Države EMU.

** : Država, ki svojo stroškovno bazo oblikuje v evrih.

308. Sklep razširjene komisije Eurocontrol št. 124 o določitvi zamudnih obresti za pristojbine na zračnih poteh z začetkom veljavnosti 1. januarja 2014

Na podlagi 3. člena Zakona o ratifikaciji Večstranskega sporazuma o pristojbinah na zračnih poteh (Uradni list RS – MP, št. 11/95), 10. člena Pogojev uporabe sistema pristojbin na zračnih poteh in plačilnih pogojev Evropske organizacije za varnost zračne plovbe – Eurocontrol (Uradni list RS, št. 77/95, 42/97, 14/02, 42/03, 138/06 in 62/08) in 1. člena Odredbe o pristojbinah na zračnih poteh (Uradni list RS, št. 77/95 in 42/97) minister za infrastrukturo in prostor objavlja

S K L E P**razširjene komisije Eurocontrol št. 124 o določitvi zamudnih obresti za pristojbine na zračnih poteh z začetkom veljavnosti 1. januarja 2014,**

ki se glasi:

»Razširjena komisija,

ob upoštevanju Mednarodne konvencije Eurocontrol o sodelovanju za varnost zračne plovbe, spremenjene 12. februarja 1981 v Bruslju, zlasti drugega odstavka 5. člena;

ob upoštevanju Večstranskega sporazuma o pristojbinah na zračnih poteh z 12. februarja 1981, zlasti točke (e) drugega odstavka 3. člena in točke (a) prvega odstavka 6. člena;

ob upoštevanju Pogojev uporabe sistema pristojbin na zračnih poteh, zlasti 10. člena tega dokumenta;

ob upoštevanju Plačilnih pogojev pristojbin na zračnih poteh, zlasti 6. člena tega dokumenta;

na predlog Razširjenega odbora in Začasnega sveta, sprejme naslednji sklep:

Edini člen

Obrestna mera zamudnih obresti za pristojbine na zračnih poteh znaša 10,24 odstotkov na leto in začne veljati s 1. januarjem 2014.

V Bruslju, dne 4. 12. 2013

P. HENTTU
Predsednik komisije«

Št. 007-22/2014/7-00731203
Ljubljana, dne 30. januarja 2014
EVA 2014-2430-0031

Samo Omerzel l.r.
Minister
za infrastrukturo in prostor

309. Odločba o soglasju k Aktu o ustanovitvi ustanove Ustanova fundacija življenje in luč

Ministrstvo za kulturo izdaja na podlagi 3. in 12. člena Zakona o ustanovah (Uradni list RS, št. 70/05 – uradno prečiščeno besedilo in 91/05 – popr.) v upravni zadevi izdaje soglasja k aktu o ustanovitvi ustanove z imenom USTANOVA FUNDACIJA ŽIVLJENJE IN LUČ, naslednjo

ODLOČBO

1. S to odločbo daje Ministrstvo za kulturo soglasje k aktu o ustanovitvi ustanove z imenom USTANOVA FUNDACIJA ŽIVLJENJE IN LUČ, Ulica Lojzeta Hrovata 8, 4000 Kranj, ki jo je

ustanovil ustanovitelj Evangeličanski misijon Romov v Franciji »Vie et Lumiere«, Les Petites Broses, 45500 Nevoy, Francija, o čemer je notar Miro Košak, Trg republike 3, 1000 Ljubljana, izdal notarski zapis z opr. št. SV 954/13 z dne 27. 5. 2013.

2. Namen ustanove je splošnokoristen in dobrodelen ter trajen.

Fundacija zagotavlja izvajanje evangeličanskega bogoslužja in delno ali v celoti skrbi za stroške in potrebe bogoslužja ter različne storitve in dejavnosti, ki so z njimi povezane. Ta namen, ki vključuje pomoč pri oznanjanju evangelija, se izvaja predvsem med vsemi obstoječimi skupinami Romov, potujočimi ali stalno naseljenimi v istem kraju. Fundacija tudi izvaja aktivnosti in pomaga pri aktivnostih za preventivo in odvajanje od drog, alkohola in zasvojenosti ter za kulturni razvoj etničnih manjšin, predvsem Romov.

3. Ustanovitveno premoženje ustanove so denarna sredstva v višini 500 (petsto) eurov.

4. Člani prve uprave so: Joseph Richard, Poste Restante, 31000 Toulouse, Francija; Jule Rosenfeld, Ulica Lojzeta Hrovata 8, 4000 Kranj; Franck Adele, Poste Restante, 64000 Pau, Francija; Silvo Muzga, Struževo 3a, 4000 Kranj in Michael Fortin, Poste Restante, 33330 St Sulpice de Faleyrens, Francija.

Št. 0140-43/2013/1
Ljubljana, dne 19. novembra 2013
EVA 2013-3340-0037

dr. Uroš Grilc l.r.
Minister
za kulturo

310. Minimalna zajamčena donosnost za obdobje od januarja do decembra 2014

Na podlagi drugega odstavka 217. člena Zakona o pokojninskem in invalidskem zavarovanju (Uradni list RS, št. 96/12, 39/13, 63/13 – ZIUPTDSV, 99/13 – ZSVarPre-C in 101/13 – ZIPRS1415) in 11. člena Pravilnika o izračunu minimalne zajamčene donosnosti (Uradni list RS, št. 7/13) objavlja minister za finance

MINIMALNO ZAJAMČENO DONOSNOST

za obdobje od januarja do decembra 2014

Minimalna zajamčena donosnost, izračunana na podlagi 217. člena Zakona o pokojninskem in invalidskem zavarovanju (Uradni list RS, št. 96/12, 39/13, 63/13 – ZIUPTDSV, 99/13 – ZSVarPre-C in 101/13 – ZIPRS1415) in Pravilnika o izračunu minimalne zajamčene donosnosti (Uradni list RS, št. 7/13), za obdobje od januarja do decembra 2014 znaša 1,5% na letni ravni oziroma 0,12% na mesečni ravni.

Št. 007-15/2014/6
Ljubljana, dne 10. februarja 2014
EVA 2014-1611-0003

dr. Uroš Čufer l.r.
Minister
za finance

311. Rasti elementov cen socialno varstvenih storitev za leto 2014

Na podlagi drugega odstavka 40. člena Pravilnika o metodologiji za oblikovanje cen socialno varstvenih storitev

(Uradni list RS, št. 87/06, 127/06, 8/07, 51/08, 5/09 in 6/12) objavlja ministrica za delo, družino, socialne zadeve in enake možnosti

R A S T I

elementov cen socialno varstvenih storitev za leto 2014

I.

Rasti in zmanjšanja posameznih elementov cen socialno varstvenih storitev za obdobje februar 2013 do februar 2014 znašajo:

- zmanjšanje povprečne plače na zaposlenega 0,2%,
- rast drugih stroškov dela 2,2%,
- zmanjšanje premije kolektivnega dodatnega pokojninskega zavarovanja 60%,
- rast stroškov materiala in storitev 2,2%.

II.

Rasti in zmanjšanja elementov cen iz prejšnje točke začnejo veljati 1. marca 2014.

Št. 007-4/2014
Ljubljana, dne 10. februarja 2014
EVA 2014-2611-0011

dr. Anja Kopač Mrak l.r.
Ministrica
za delo, družino, socialne zadeve
in enake možnosti

BANKA SLOVENIJE

312. Sklep o višini zneskov letnih plačil za opravljanje nadzora in taksah za odločanje o zahtevah za izdajo dovoljenj

Na podlagi 224. in 370. člena Zakona o bančništvu (Uradni list RS, št. 99/10 – uradno prečiščeno besedilo in 9/11 – ZPlaSS-B, 35/11, 59/11, 85/11, 48/12, 105/12, 56/13, 63/13 – ZS-K in 96/13) ter prvega odstavka 31. člena Zakona o Banki Slovenije (Uradni list RS, št. 72/06 – uradno prečiščeno besedilo in 59/11) izdaja Svet Banke Slovenije

S K L E P

o višini zneskov letnih plačil za opravljanje nadzora in taksah za odločanje o zahtevah za izdajo dovoljenj

1. poglavje:
SPLOŠNE DOLOČBE

1. člen
(vsebina sklepa)

(1) Ta sklep določa:

(a) višino zneskov letnih plačil za opravljanje nadzora (v nadaljevanju: letno nadomestilo), kar so dolžne plačevati osebe, nad katerimi Banka Slovenije opravlja nadzor in

(b) takse za odločanje o zahtevah za izdajo dovoljenj, ki jih izdaja Banka Slovenije.

(2) Skupni znesek letnega nadomestila po tem sklepu ne zajema letnih nadomestil za opravljanje nadzora, ki jih Banka Slovenije zaračunava zavezancem za plačilo na podlagi drugih predpisov.

(3) Kadar se ta sklep sklicuje na določbe drugih predpisov, se te določbe uporabljajo v njihovem vsakokrat veljavnem besedilu.

(4) Pojmi, uporabljeni v tem sklepu, imajo enak pomen kot v določbah ZBan-1 in v predpisih, izdanih na njegovi podlagi.

2. člen

(zavezanec za plačilo)

(1) Zavezanec za plačilo letnega nadomestila je oseba, nad katero Banka Slovenije izvaja nadzor skladno z določbami ZBan-1:

- (a) banka,
- (b) hranilnica,
- (c) podružnica banke tretje države,
- (d) podružnica banke države članice.

(2) Zavezanec za plačilo takse je vložnik zahteve za izdajo dovoljenja, ki ga izdaja Banka Slovenije.

2. poglavje:

LETNO NADOMESTILO

3. člen

(izračun letnega nadomestila)

(1) Višina skupnega letnega nadomestila vseh zavezanecov iz prvega odstavka 2. člena tega sklepa za posamezno leto se izračuna na podlagi dejanskih stroškov nadzora v letu, za katerega se zaračunava nadomestilo, ob upoštevanju deleža pokrivanja teh stroškov, ki ga določi Banka Slovenije.

(2) Fiksni delež skupnega letnega nadomestila znaša 20 %, variabilni pa 80 %.

(3) Višina letnega nadomestila zavezanca za posamezno leto je vsota fiksnega in variabilnega dela.

(4) Osnova za fiksni del letnega nadomestila posameznega zavezanca se izračuna tako, da se znesek fiksnega dela skupnega letnega nadomestila deli s številom vseh zavezanecov.

(5) Ob upoštevanju načela sorazmernosti obsega nadzora znaša fiksni del letnega nadomestila zavezanca iz točke (d) prvega odstavka 2. člena tega sklepa 15 % osnove iz četrtega odstavka tega člena.

(6) Fiksni del letnega nadomestila zavezanca iz točk (a) do (c) prvega odstavka 2. člena tega sklepa se izračuna tako, da se fiksni del skupnega letnega nadomestila, zmanjšan za fiksni del, ki ga plačajo vsi zavezanci iz točke (d) prvega odstavka 2. člena, deli s številom zavezanecov iz točk (a) do (c) prvega odstavka 2. člena tega sklepa.

(7) Osnova za variabilni del letnega nadomestila zavezanecov iz točke (d) prvega odstavka 2. člena tega sklepa se izračuna glede na delež njihovih bilančnih vsot v bilančni vsoti vseh zavezanecov iz prvega odstavka 2. člena tega sklepa. Pri tem se za izračun tega dela letnega nadomestila za posamezno leto upošteva bilančna vsota, izračunana na podlagi Navodil za izračun kazalnikov poslovanja bank in hranilnic (Uradni list RS, št. 28/07 in 21/09), na zadnji dan predhodnega leta.

Variabilni del letnega nadomestila vseh zavezanecov iz točke (d) prvega odstavka 2. člena tega sklepa znaša 15 % osnove iz prvega pododstavka tega odstavka in se med zavezance razdeli po deležu v njihovi skupni bilančni vsoti.

(8) Variabilni del letnega nadomestila zavezanca iz točk (a) do (c) prvega odstavka 2. člena tega sklepa se izračuna tako, da se variabilni del skupnega letnega nadomestila, zmanjšan za variabilni del, ki ga plačajo zavezanci iz točke (d) prvega odstavka 2. člena tega sklepa, razdeli med zavezance iz točk (a) do (c) prvega odstavka 2. člena tega sklepa po deležih v skupni višini minimalnega kapitala iz 136. člena oziroma drugega odstavka 248. člena ZBan-1. Pri tem se za izračun tega dela letnega nadomestila za posamezno leto upošteva revidiran minimalni kapital po stanju na zadnji dan predhodnega leta.

(9) V primeru statusnih sprememb iz 90. člena ZBan-1 se letno nadomestilo za posamezno leto izračuna s smiselnim upoštevanjem minimalnega kapitala po statusni spremembi zavezanca.

4. člen

(obvestilo zavezancu ob izdaji računa)

Banka Slovenije v rokih iz 225. člena ZBan-1 izda račun posameznemu zavezancu, ki mora vsebovati višino načrtovanih oziroma dejanskih stroškov nadzora, višino skupnega letnega nadomestila in znesek, ki ga mora plačati zavezanec.

3. poglavje:

TAKSE ZA ODLOČANJE O ZAHTEVAH ZA IZDAJO DOVOLJENJ

3.1. Višina in izračun taks

5. člen

(višina in izračun)

(1) Višina taks za odločanje o zahtevah za izdajo dovoljenj se določa v točkah. Vrednost točke po tem sklepu znaša 3 EUR.

(2) Osnova za izračun takse je vrednost točke na dan nastanka obveznosti. Obveznost za plačilo takse za izdajo dovoljenja nastane z dnem vložitve zahteve.

3.2. Takse za izdajo dovoljenj v zvezi z opravljanjem posameznih storitev

6. člen

(dovoljenja v zvezi z opravljanjem storitev)

(1) Dovoljenja v zvezi z opravljanjem posameznih storitev banke in hranilnice (v nadaljevanju banke) so:

1. dovoljenje za opravljanje bančnih storitev,
2. dovoljenje za opravljanje posamezne vzajemno priznane ali dodatne finančne storitve in
3. dovoljenje za izdajanje hipotekarnih in komunalnih obveznic.

(2) Taksa za izdajo posameznega dovoljenja iz 1. in 3. točke prvega odstavka tega člena znaša 3200 točk. Taksa za izdajo posameznega dovoljenja iz 2. točke prvega odstavka tega člena znaša 800 točk.

3.3. Takse za izdajo dovoljenj v zvezi z organi vodenja

7. člen

(dovoljenja v zvezi z organi vodenja)

(1) Dovoljenja v zvezi z organi vodenja so:

1. dovoljenje za opravljanje funkcije člana uprave banke,
2. dovoljenje za opravljanje funkcije poslovodje podružnice banke tretje države,
3. dovoljenje za opravljanje funkcije likvidacijskega upravitelja banke in
4. dovoljenje za opravljanje poslov skrbnika kritnega registra po Zakonu o hipotekarni in komunalni obveznici (Uradni list RS, št. 10/12 in 47/12).

(2) Taksa za izdajo posameznega dovoljenja iz 1. do 3. točke prvega odstavka tega člena znaša 1600 točk. Taksa za izdajo posameznega dovoljenja iz 4. točke prvega odstavka tega člena znaša 400 točk.

3.4. Takse za izdajo dovoljenj v zvezi s kvalificiranimi deleži

8. člen

(dovoljenja v zvezi s kvalificiranimi deleži)

(1) Dovoljenja v zvezi s kvalificiranimi deleži banke so:

1. dovoljenje za pridobitev kvalificiranega deleža (oziroma za njegovo povečanje), ki je manjši od 50 odstotkov,

2. dovoljenje za pridobitev kvalificiranega deleža, ki je enak ali večji od 50 odstotkov oziroma na podlagi katerega bodoči kvalificirani imetnik postane nadrejena oseba banke,

3. dovoljenje za pridobitev kvalificiranega deleža na podlagi sporazuma o usklajenem delovanju (oziroma za povečanje deleža na podlagi sporazuma o usklajenem delovanju) in

4. dovoljenje za pridobitev kvalificiranega deleža na podlagi sklenitve kvalificiranega delničarskega sporazuma (oziroma za povečanje deleža na podlagi že sklenjenega kvalificiranega delničarskega sporazuma).

(2) Taksa za izdajo posameznega dovoljenja iz prvega odstavka tega člena znaša 2400 točk.

3.5. Taksa za izdajo dovoljenj za kvalificirano naložbo

9. člen

(dovoljenje za kvalificirano naložbo)

Taksa za izdajo dovoljenja banki za kvalificirano naložbo v finančno institucijo s sedežem v Republiki Sloveniji ali drugi državi članici, z izjemo finančnih institucij, pri katerih mora banka za pridobitev kvalificiranega deleža v teh osebah pridobiti dovoljenje nadzornega organa Republike Slovenije ali druge države članice, ali v finančno družbo s sedežem v tretji državi znaša 2400 točk.

3.6. Takse za izdajo dovoljenj v zvezi s statusnim položajem

10. člen

(dovoljenja v zvezi s statusnim položajem)

(1) Dovoljenja v zvezi s statusnim položajem banke so:

1. dovoljenje za združitev oziroma delitev in

2. dovoljenje za povečanje osnovnega kapitala banke s stvarnim vložkom, katerega predmet so delnice druge banke.

(2) Taksa za izdajo posameznega dovoljenja iz prvega odstavka tega člena znaša 2400 točk.

3.7. Takse za izdajo dovoljenj v zvezi s čezmejnimi opravljanjem storitev in predstavništvom

11. člen

(dovoljenja v zvezi s čezmejnimi opravljanjem storitev in predstavništvom)

(1) Dovoljenja v zvezi s čezmejnimi opravljanjem storitev in predstavništvom so:

1. dovoljenje za ustanovitev podružnice banke v tretji državi,

2. dovoljenje za ustanovitev podružnice banke tretje države,

3. dovoljenje za posamezne vzajemno priznane ali dodatne finančne storitve podružnice banke tretje države,

4. dovoljenje za neposredno opravljanje posamezne dodatne finančne storitve banke države članice,

5. dovoljenje za posamezne dodatne finančne storitve podružnice banke države članice in

6. dovoljenje za ustanovitev predstavništva banke tretje države.

(2) Taksa za izdajo posameznega dovoljenja iz 1. točke prvega odstavka tega člena znaša 1600 točk.

Taksa za izdajo posameznega dovoljenja iz 2. točke prvega odstavka tega člena znaša 2400 točk. Taksa za izdajo posameznega dovoljenja iz 3. do 5. točke prvega odstavka tega člena znaša 800 točk. Taksa za izdajo posameznega dovoljenja iz 6. točke prvega odstavka tega člena znaša 400 točk.

3.8. Taksa za izdajo dovoljenja banki v zvezi z likvidnostno pozicijo

12. člen

(dovoljenje v zvezi z likvidnostno pozicijo)

Taksa za izdajo dovoljenja banki za uporabo notranje metodologije za izračun deleža stabilnih vpoglednih vlog znaša 500 točk.

3.9. Taksa za izdajo dovoljenja hranilnici za opravljanje poslov v tujih valutah

13. člen

(dovoljenje hranilnici za opravljanje poslov v tujih valutah)

Taksa za izdajo dovoljenja hranilnici za opravljanje poslov v tujih valutah znaša 800 točk.

3.10. Taksa za izdajo dovoljenj po uredbi

14. člen

(dovoljenja po uredbi)

Taksa za izdajo posameznega dovoljenja po Uredbi (EU) št. 575/2013 Evropskega parlamenta in Sveta z dne 26. junija 2013 o bonitetnih zahtevah za kreditne institucije in investicijska podjetja ter o spremembi Uredbe (EU) št. 648/2012 (UL L št. 176 z dne 27. junija 2013, str. 1) znaša 500 točk.

4. poglavje:

PREHODNA IN KONČNA DOLOČBA

15. člen

(prenehanje veljavnosti sklepa)

(1) Z dnem uveljavitve tega sklepa preneha veljati Sklep o višini zneskov letnih plačil za opravljanje nadzora in taksah za odločanje o zahtevah za izdajo dovoljenj (Uradni list RS, št. 78/09, 7/10, 97/10, 30/11, 60/13 in 80/13).

(2) Ta sklep se ne uporablja za postopke izdaje dovoljenja, soglasja ali priznanja, ki so se začeli pred uveljavitvijo tega sklepa, če je bila ob vložitvi zahteve obveznost plačila takse za izdajo dovoljenja, soglasja ali priznanja določena v Sklepu o višini zneskov letnih plačil za opravljanje nadzora in taksah za odločanje o zahtevah za izdajo dovoljenj (Uradni list RS, št. 78/09, 7/10, 97/10, 30/11, 60/13 in 80/13) ali če obveznost plačila takse za izdajo dovoljenja ni obstajala.

16. člen

(uveljavitev sklepa)

Ta sklep začne veljati naslednji dan po objavi v Uradnem listu Republike Slovenije.

Ljubljana, dne 11. februarja 2014

Boštjan Jazbec l.r.

Predsednik

Sveta Banke Slovenije

313. Sklep o spremembi Sklepa o upravljanju s tveganji in izvajanju procesa ocenjevanja ustreznega notranjega kapitala za banke in hranilnice

Na podlagi 9. in 14. točke 129. člena Zakona o bančništvu (Uradni list RS, št. 99/10 – uradno prečiščeno besedilo, 52/11 – popravek, 9/11 – ZPlaSS-B, 35/11, 59/11, 85/11, 48/12, 105/12, 56/13, 63/13 – ZS-K in 96/13) ter prvega odstavka 31. člena Zakona o Banki Slovenije (Uradni list RS, št. 72/06 – uradno prečiščeno besedilo in 59/11) izdaja Svet Banke Slovenije

S K L E P

o spremembi Sklepa o upravljanju s tveganji in izvajanju procesa ocenjevanja ustreznega notranjega kapitala za banke in hranilnice

1. člen

V Prilogi IV: Splošni standardi upravljanja z operativnim tveganjem Sklepa o upravljanju s tveganji in izvajanju procesa

ocenjevanja ustreznega notranjega kapitala za banke in hranilnice (Uradni list RS, št. 135/06, 28/07, 104/07, 85/10, 62/11, 3/13, 38/13, 60/13, 74/13) se črta celotno besedilo 3. poglavja z naslovom Nadzor nad izvajanjem zasebnega varovanja v bankah.

2. člen

Ta sklep začne veljati naslednji dan po objavi v Uradnem listu Republike Slovenije.

Ljubljana, dne 11. februarja 2014

Boštjan Jazbec l.r.
Predsednik
Sveta Banke Slovenije

314. Sklep o spremembah in dopolnitvah Sklepa o ocenjevanju izgub iz kreditnega tveganja bank in hranilnic

Na podlagi 3. točke prvega odstavka 204. člena in druge alineje 2. točke 129. člena Zakona o bančništvu (Uradni list RS, št. 99/10 – uradno prečiščeno besedilo (52/11 – popravek), 9/11 – ZPlaSS-B, 35/11, 59/11, 85/11, 48/12, 105/12, 56/13, 63/13 – ZS-K in 96/13) ter prvega odstavka 31. člena Zakona o Banki Slovenije (Uradni list RS, št. 72/06 – uradno prečiščeno besedilo in 59/11) izdaja Svet Banke Slovenije

S K L E P **o spremembah in dopolnitvah Sklepa** **o ocenjevanju izgub iz kreditnega tveganja** **bank in hranilnic**

1. člen

V Sklepu o ocenjevanju izgub iz kreditnega tveganja bank in hranilnic (Uradni list RS, št. 28/07, 102/08, 3/09, 29/12 in 12/13; v nadaljevanju sklep) se 18. člen spremeni tako, da se glasi:

»18. člen

(Opredelitev in vrste restrukturiranja)

(1) Restrukturirano finančno sredstvo je finančno sredstvo, ki nastane kot posledica nezmožnosti dolžnika dolg odplačevati pod prvotno dogovorjenimi pogoji bodisi s spremenjenimi pogoji prvotne pogodbe (z aneksom) bodisi novo pogodbo, s katero pogodbeni stranki dogovorita delno ali celotno poplačilo prvotnega dolga. V ta okvir sodijo tudi pogodbe z vgrajeno klavzulo o restrukturiranju.

(2) Finančne težave oziroma zmožnost odplačevanja dolga mora banka pri restrukturiranju finančnih sredstev ocenjevati na nivoju dolžnika. Pri tem se kot dolžnik štejejo vse med seboj povezane družbe v skupini, ki so predmet računovodske konsolidacije. Zmožnost odplačevanja dolga dolžnika ocenjuje banka, poleg možnosti prevzema drugih sredstev oziroma poplačila z unovčenjem zavarovanj, predvsem z vidika vpliva restrukturiranja na zadostnost denarnega toka iz poslovanja dolžnika oziroma z vidika možnosti obvladovanja tistih družb izmed povezanih družb, ki so sposobne ustvarjati denarni tok iz poslovanja.

(3) Banka restrukturira finančna sredstva do dolžnika z izvedbo ene ali več aktivnosti, za katere se ob sicer normalnem ekonomskem in finančnem položaju dolžnika ne bi odločila. Možne aktivnosti oziroma vrste restrukturiranja finančnih sredstev, ki lahko nastopijo posamično ali kombinirano, so naslednje:

- (a) podaljšanje roka ali odlog vračila terjatev,
- (b) znižanje obrestne mere in/ali drugih stroškov,
- (c) znižanje višine terjatev kot posledica pogodbeno dogovorjenega odpusta dolga in lastniškega prestrukturiranja,

- (d) konverzija terjatev v naložbo v kapital dolžnika,
- (e) prevzem drugih sredstev (vključno z unovčenjem zavarovanj) za delno ali celotno poplačilo terjatev,
- (f) druge aktivnosti.

2. člen

Za 18. členom se vstavi nova člena 18.a in 18.b, ki se glasita:

»18.a člen

(Računovodska obravnava restrukturiranja in razvrstitev restrukturiranih finančnih sredstev)

(1) Ko banka pristopi k restrukturiranju finančnih sredstev, izhaja skladno z MSRP iz ažurirane vrednosti finančnega sredstva.

(2) Če banka pristopi k restrukturiranju finančnega sredstva s spremembami pogojev odplačevanja finančnega sredstva, ki izhajajo iz tč. a) in/ali b) tretjega odstavka 18. člena tega sklepa, popravi knjigovodsko vrednost restrukturiranega finančnega sredstva na podlagi diskontirane vrednosti ocenjenih bodočih denarnih tokov pod spremenjenimi pogoji in učinek iz tega naslova pripozna v izkazu poslovnega izida.

(3) V primeru znižanja terjatve do dolžnika z aktivnostmi iz točke c) in/ali d) tretjega odstavka 18. člena tega sklepa banka odpravi pripoznanje terjatve v delu, ki se nanaša na odpis oziroma pogodbeno dogovorjeni odpust dolga. Nova ocena bodočih denarnih tokov za preostali del še neodpisane terjatve oziroma restrukturirane terjatve po spremenjenih pogojih temelji na osveženi oceni verjetnosti izgube. Pri tem banka upošteva spremenjen finančni položaj dolžnika, ekonomska pričakovanja in zavarovanja za restrukturirano finančno sredstvo.

(4) Če banka pristopi k restrukturiranju finančnega sredstva s prevzemom drugih sredstev (opredmetenih osnovnih sredstev, vrednostnih papirjev in drugih finančnih sredstev), vključno z naložbami v kapital dolžnikov, pridobljenih s konverzijo bančnih terjatev do teh dolžnikov, pridobljena sredstva pripozna v izkazu finančnega položaja po pošteni vrednosti ter razliko med izkazano poštno vrednostjo tega sredstva in knjigovodsko vrednostjo izknjiženega finančnega sredstva pripozna v izkazu poslovnega zida.

(5) Če pri restrukturiranem finančnem sredstvu pride oziroma je verjetno, da bo prišlo do odpusta pomembnega dela finančne obveznosti dolžnika, mora banka za vsa finančna sredstva in prevzete obveznosti do tega dolžnika v skladu s sodili iz 13. člena tega sklepa nemudoma dodeliti ustrezno bonitetno oceno, tako da jih prerazvrstijo najmanj v bonitetno skupino D oziroma P. Banka lahko tem izpostavljenostim do tega dolžnika dodeli boljšo bonitetno oceno potem, ko dolžnik dokaže sposobnost izpolnjevanja obveznosti pod novimi pogoji.

18.b člen

(Dokumentacija in evidenca restrukturiranih finančnih sredstev)

(1) Banka mora vse sprejete odločitve o restrukturiranju finančnih sredstev, ki presegajo vrednost 100.000 evrov, dokumentirati z ustrezno analizo alternativnih rešitev z ekonomskimi učinki (iz unovčenja zavarovanj, prodaje finančnega sredstva, prekinitve pogodbe in morebitnih drugih aktivnosti).

(2) Banka mora za restrukturirana finančna sredstva v poslovnih knjigah zagotoviti analitično evidenco, vključno s podatki o načinu restrukturiranja (z aneksom ali novo pogodbo), vrstah restrukturiranja iz tretjega odstavka 18. člena tega sklepa, datumi restrukturiranja ter učinki na spremembo vrednosti finančnih sredstev vključno z učinki iz odpisov oziroma odprave pripoznanja iz izkaza finančnega položaja (posebej učinki, izkazani v breme že oblikovanih popravkov vrednosti zaradi oslabeitev in posebej učinki, izkazani neposredno prek poslovnega izida), spremembo verjetnosti izgube, spremembo bonitetne ocene dolžnika in morebitno spremembo statusa donosnosti restrukturiranih finančnih sredstev.

(3) Kot restrukturirana finančna sredstva v poslovnih knjigah banka označi samo finančna sredstva dolžnika, ki so bila predmet restrukturiranja, in ne vseh izpostavljenosti do tega dolžnika.

(4) Finančna sredstva ostanejo v poslovnih knjigah označena kot restrukturirana dokler niso istočasno izpolnjeni naslednji pogoji:

(a) finančno sredstvo se že vsaj dve leti obravnava kot donosno finančno sredstvo,

(b) najpozneje v zadnjem letu je odplačan več kot pomemben del glavnice ali obresti,

(c) ob opustitvi oznake restrukturiranja pri nobenemu finančnemu sredstvu tega dolžnika ni zamude z odplačilom več kot 30 dni.

3. člen

Drugi odstavek 25.a člena se spremeni tako, da se glasi:

»(2) Če banka v postopku izterjave oceni, da finančno sredstvo, merjeno po odplačni vrednosti, ne bo več povrnjeno in so izpolnjeni pogoji za odpravo pripoznanja tega sredstva iz izkaza finančnega položaja po določbah o odpravi pripoznanja iz MSRP, ga banka odpravi iz izkaza finančnega položaja in do pridobitve pravne podlage za zaključek postopka izterjave v višini dolgovanega zneska še vodi v zunajbilančni evidenci, kar je zlasti relevantno v naslednjih primerih:

(a) za nezavarovano finančno sredstvo iz naslova kreditne pogodbe ali unovčene pogojne zunajbilančne obveznosti (garancije, nekritnega akreditiva, meničnega avala ali druge pogojne zunajbilančne obveznosti), če dolžnik zamuja z odplačevanjem več kot 1 leto;

(b) za zavarovano finančno sredstvo iz naslova kreditne pogodbe ali unovčene pogojne zunajbilančne obveznosti z nepremičninami, če dolžnik zamuja z odplačevanjem več kot 4 leta oziroma banka v tem obdobju ni prejela nobenega plačila iz unovčitve teh nepremičnin;

(c) za nezavarovano finančno sredstvo iz naslova kreditne pogodbe ali unovčene pogojne zunajbilančne obveznosti, če je dolžnik že v stečajnem postopku;

(d) za finančno sredstvo, za katerega je s potrditvijo prisilne poravnave prenehala pravica banke do uveljavljanja plačila od dolžnika v sodnem ali drugem postopku in sicer v znesku, v katerem je ta pravica prenehala.«

4. člen

V tretjem odstavku 25.a člena se beseda »odpisanih« nadomesti z besedo »odpravljenih«.

5. člen

(1) Ta sklep začne veljati naslednji dan po objavi v Uradnem listu Republike Slovenije.

(2) Ne glede na prvi odstavek tega člena lahko banka:

(a) vzpostavi analitično evidenco v skladu s tretjim in četrtim odstavkom novega 18.b člena najpozneje do 30. junija 2014;

(b) odpravo pripoznanja finančnih sredstev iz izkaza finančnega položaja v skladu z drugim odstavkom 25.a člena sklepa prvič izvede že pri izdelavi naslednjih poročil za konec poslovnega leta 2013, ki jih mora banka predložiti najpozneje v rokih za predložitev poročil po opravljenem revizijskem pregledu:

– revidirano poročilo o knjigovodskih postavkah z obrestnimi merami (BS1S) in revidirano bilanco prevrednotenja s transakcijami (BS1V) v skladu z Navodilom za izvajanje Sklepa o poročanju monetarnih finančnih institucij z dne 8. oktobra 2012 in dopolnitve tega navodila z dne 2. decembra 2013, objavljenih na spletni strani Banke Slovenije;

– poročila in konsolidirana poročila o kapitalu in kapitalskih zahtevah za posamezna tveganja v obliki obrazcev, ki so sestavni del Sklepa o poročanju o kapitalu in kapitalskih zahtevah bank in hranilnic (Uradni list RS, št. 104/07, 85/10 in 105/11);

– poročila in konsolidirana poročila o veliki izpostavljenosti v obliki obrazcev, ki so sestavni del Sklepa o veliki izpostavljenosti bank in hranilnic (Uradni list RS, št. 85/10 in 34/11);

– poročila o razvrstitvi finančnih sredstev, merjenih po metodi odplačne vrednosti, in nekaterih prevzetih obveznosti po zunajbilančnih postavkah bank in hranilnic v obliki obrazcev, ki so sestavni del Navodila za izvajanje Sklepa o ocenjevanju izgub iz kreditnega tveganja bank in hranilnic (Uradni list RS, št. 28/12 in 34/12);

– računovodske izkaze in konsolidirane računovodske izkaze v skladu s 7. členom Sklepa o poslovnih knjigah in letnih poročilih bank in hranilnic (Uradni list RS, št. 17/12 in 104/13);

– revidirano letno poročilo in revidirano konsolidirano letno poročilo za poslovno leto 2013 v skladu s tretjim odstavkom 22. člena Sklepa o poslovnih knjigah in letnih poročilih bank in hranilnic;

– nerevidirane konsolidirane računovodske izkaze v skladu s Sklepom o nadzoru bank in hranilnic na konsolidirani podlagi (Uradni list RS, št. 135/06, 104/07, 97/10 in 60/13);

– poročilo o izpostavljenosti po stanju na dan 31. decembra 2013 (na obrazcu POR-195/4) v skladu s 14. členom Sklepa o poročanju posameznih dejstev in okoliščin bank in hranilnic (Uradni list RS, št. 42/09, 85/10, 62/11, 105/11, 17/12, 71/12, 38/13, 74/13 in 80/13);

in posledično odpise finančnih sredstev upošteva že pri razkrivanju informacij za konec poslovnega leta 2013 v skladu s Sklepom o razkritjih s strani bank in hranilnic (Uradni list RS, št. 135/06, 42/09, 85/10, 62/11, 100/11 in 60/13) in Sklepom o poslovnih knjigah in letnih poročilih bank in hranilnic.

Ljubljana, dne 11. februarja 2014

mag. Janez Fabijan l.r.
Namestnik predsednika
Sveta Banke Slovenije

DRUGI ORGANI IN ORGANIZACIJE

315. Skupni sporazum o uporabi glasbenih avtorskih del iz repertoarja Združenja SAZAS v obliki javnega izvajanja glasbe, ki jih organizirajo in izvedejo godbe in big bendi

Združenje skladateljcev in avtorjev za zaščito avtorske in sorodnih pravic Slovenije – Združenje SAZAS (v nadaljevanju: Združenje SAZAS), Špruha 19, Trzin, ki ga zastopa predsednik Upravnega odbora Združenja SAZAS Matjaž Zupan

in

1. Zveza slovenskih godb, Štefanova ulica 5, 1000 Ljubljana, ki jo zastopa zastopnik TONE URBAS

2. Zveza big bendov Slovenije, Marezige 24, 6273 Marezige, ki jo zastopa zastopnik JURE DROBNJAK

sklenejo na podlagi 157. člena Zakona o avtorski in sorodnih pravicah (Uradni list RS, št. 16/07 – uradno prečiščeno besedilo, s spremembami in dopolnitvami; v nadaljevanju: ZASP) in 8. člena Pravilnika o javni priobčitvi glasbenih del (Uradni list RS, št. 29/98, 25/05, 138/06, revaloriziran z 11. členom na dan 30. 11. 2006; v nadaljevanju: Pravilnik)

SKUPNI SPORAZUM

o uporabi glasbenih avtorskih del iz repertoarja Združenja SAZAS v obliki javnega izvajanja glasbe, ki jih organizirajo in izvedejo godbe in big bendi

1. člen

Predmet sporazuma

Stranke uvodoma ugotavljajo:

– da je Združenje SAZAS kolektivna organizacija, ki na podlagi ZASP in dovoljenja Urada RS za intelektualno lastnino

št. 800-3/96 z dne 12. 3. 1998 upravlja in uveljavlja avtorske pravice na avtorskih delih s področja glasbe;

– da je Združenje SAZAS v Uradnem listu RS, št. 88/13 z dne 25. 10. 2013 objavilo vabilo k pogajanju vsem reprezentativnim združenjem uporabnikov avtorskih glasbenih del iz repertoarja Združenja SAZAS, ki organizirajo prireditve z javnim izvajanjem in izpolnjujejo pogoje za sklenitev skupnega sporazuma o tarifah, pogojih, okoliščinah uporabe, načinu plačila in ostalih pogojih za uporabo glasbenih avtorskih del iz repertoarja Združenja SAZAS na področju organiziranja prireditev z javnim izvajanjem skladno z določbami prvega in drugega odstavka 157. člena ZASP. K pogajanju je Združenje SAZAS povabilo tudi interesna združenja;

– da repertoar Združenja SAZAS sestavljajo vsa glasbena neodrska dela domačih in tujih avtorjev, ki jih na podlagi mednarodnih konvencij, ZASP, posameznih pooblastil avtorjev in imetnikov avtorskih pravic ter pogodb s tujimi kolektivnimi organizacijami, Združenje SAZAS štiti na ozemlju Republike Slovenije (v nadaljevanju: repertoar Združenja SAZAS);

– da sklepajo ta skupni sporazum, ki je rezultat medsebojnih pogajanj, usklajevanj in kompromisov, z namenom določitve posebnih pogojev uporabe in tarife za javno izvajanje glasbenih del iz repertoarja Združenja SAZAS izključno in samo za prireditve, ki jih organizirajo in izvedejo godbe in big bendi in se glasba javno izvaja.

Zveza slovenskih godb in Zveza big bendov Slovenije zagotavljata (v nadaljevanju: podpisnika):

– da vsak posamezni podpisnik v svojem članstvu združujeta večino godb oziroma big bendov in sta zato na področju teh dejavnosti reprezentativno združenje v smislu 157. člena ZASP,

– da v dejavnosti vsakega posameznega podpisnika spada tudi sklepanje skupnih sporazumov o uporabi glasbenih avtorskih del kot je predmetni sporazum.

2. člen

Osebnost veljavnost in predmet skupnega sporazuma

S tem skupnim sporazumom se določijo pogoji uporabe glasbenih avtorskih del glede na okoliščine uporabe ter rok in način plačila avtorskega honorarja oziroma nadomestila za uporabo glasbenih avtorskih del iz repertoarja Združenja SAZAS.

Ta sporazum se nanaša izključno in samo na javno izvedbo glasbenih avtorskih del, ki jih organizirajo in izvedejo godbe in big bendi.

3. člen

Pogoji za uporabo glasbenih avtorskih del

Osnova za predmetni skupni sporazum je Pravilnik, ki je kot priloga 1 sestavni del tega skupnega sporazuma. Kolikor ta skupni sporazum ne določa drugače, za uporabo glasbenih avtorskih del v obliki javnega izvajanja, ki jih organizirajo in izvedejo godbe in big bendi.

4. člen

Tarifa in obračun avtorskega nadomestila

Avtorsko nadomestilo oziroma honorar se izračuna na način in v višini, kot je to določeno v Pravilniku, kolikor ta sporazum ne določa drugače.

Kolikor uporaba glasbenih avtorskih del, ki jih organizirajo in izvedejo godbe in big bendi izpolnjuje pogoje, ki so opredeljeni v nadaljevanju tega sporazuma, se višina avtorskega honorarja oziroma nadomestila za posamezno prireditev določi in obračuna kot sledi:

1. Tarifa se določi glede na vrsto prireditve, skladno s Pravilnikom in je osnova za izračun avtorskega honorarja oziroma nadomestila (v nadaljevanju: »Osnova«).

2. Osnova se v primeru pravočasne, pravilne in popolne dostavitve vseh potrebnih oziroma obveznih podatkov zniža za 10 %.

3. Organizatorjem prireditev, ki so opredeljeni v drugem členu tega sporazuma se v primeru, da gre za prireditve z vstopnino, osnova zniža za 10 %.

4. Organizatorjem prireditev, ki so definirane v drugem členu tega sporazuma se v primeru, da gre za prireditve brez vstopnine, osnova zniža za 20 %.

5. Članom podpisnikov se osnova zniža za 10 %.

6. Kolikor bo organizator prireditev, ki je opredeljen v drugem členu tega sporazuma in ima z Združenjem SAZAS sklenjeno individualno pogodbo vse obveznosti iz 2. točke tega člena izpolnil v predpisani elektronski obliki, objavljeni na uradni spletni strani Združenja SAZAS, se mu osnova zniža za 5 %.

7. Znižanji iz 3. in 4. točke tega člena se med seboj izključujeta.

8. Znižanja se ne seštevajo kumulativno, temveč se rezultat vsakega znižanja vzame kot osnova za naslednje znižanje.

9. Znižanja se med seboj, razen v primeru 7. točke tega člena, ne izključujejo.

Znižanja tarife se upoštevajo izključno in samo za prireditve z javnim izvajanjem, ki jih organizirajo in izvedejo godbe in big bendi.

5. člen

Prireditve oproščene plačila avtorskega honorarja

Enkrat letno, v okviru neprofitne kulturne dejavnosti Zveze slovenskih godb in Zveze big bendov Slovenije, je ena prireditev, na kateri se predstavi celoletno delo društva, v celoti oproščena plačila avtorskega honorarja oziroma nadomestila. S tem Združenje SAZAS prispeva k razvoju tovrstnega kulturnega udejstvovanja.

Beseda »neprofitne« iz prejšnjega odstavka tega skupnega sporazuma pomeni, da je prireditev brez vstopnine in brez honorarja izvajalcev. »Ena prireditev, na kateri se predstavi celoletno delo društva in je v celoti oproščena plačila avtorskega honorarja oziroma nadomestila« pomeni, da se uporabnik po tem skupnem sporazumu odloči, ali bo to ugodnost izkoristila katera od njegovih sekcij ali pa bo to ugodnost izkoristilo društvo, kot celota.

Posamezno društvo oziroma njegova sekcija po tem skupnem sporazumu lahko izjemoma zaprosi, da se mu v izjemnih primerih, ki pa so skladni z namenom tega skupnega sporazuma, prizna dodatno tarifno ugodnost iz tega člena, čeprav ta v celoti ne izpolnjuje meril iz tega člena. Vloga se pisno naslovi na UO Združenja SAZAS.

Godbe na pihala so poleg tega enkrat letno oproščene plačila avtorskega honorarja za javno izvajanje glasbenih del v okviru »prvomajskih budnic«. Z oprostitvijo avtorskega honorarja Združenje SAZAS prispeva k preprečitvi počasnega izumiranja te ljudske tradicije.

6. člen

Sklenitev individualne pogodbe ali pridobitev dovoljenja za enkratno prireditev

Uporabnik si mora 8 dni pred prireditvijo pridobiti ali individualno pogodbo ali dovoljenje za enkratno prireditev.

Individualna pogodba po tem skupnem sporazumu pomeni uporabniku vnaprejšnje pavšalno dovoljenje uporabe repertoarja Združenja SAZAS, vse skladno s tem skupnim sporazumom in vsebino individualne pogodbe.

Dovoljenje za enkratno prireditev po tem skupnem sporazumu pomeni uporabniku, enkratno dovoljenje uporabe repertoarja Združenja SAZAS, vse skladno s tem skupnim sporazumom in vsebino dovoljenja za enkratno prireditev.

7. člen

Okoliščine, zaradi katerih se plačilo avtorskega honorarja zniža

Znižanje iz 2. in 6. točke 4. člena tega sporazuma se priznava uporabnikom avtorskih del iz razloga racionalizacije poslovanja Združenja SAZAS, saj se Združenju SAZAS s pravočasno in popolno dostavitvijo podatkov v predpisani elektronski obliki občutno znižajo administrativni stroški poslovanja in stroški obdelave podatkov ter honorarjev.

Znižanje iz 3. oziroma 4. točke 4. člena tega sporazuma se priznava zaradi pomena in tradicije amaterskih godb in big bendov, ki kot slovenska posebnost v kulturnih miljejih lokalnih skupnosti predstavlja izjemen prispevek k širitvi in ohranjanju glasbene tradicije za to področje. Vzgojanje novih mladih generacij glasbenikov instrumentalistov v prepletu z izkušnjami starejših in posledično potreba po novih in novih avtorskih delih lepo zaokrožuje pravo pot in sinergijo med ustvarjalci in izvajalci.

Znižanje iz 5. točke četrtega člena tega sporazuma se prizna zaradi olajševalne in povezovalne vloge, ki jo imata podpisnika pri uveljavljanju avtorske pravice pri prireditvah z javnim izvajanjem, ki jih organizirajo in izvedejo godbe in big bendi, kar se kaže v dejstvu, da sta podpisnika vodila pogajanja z Združenjem SAZAS, da sta skrbnika pogodb s svojimi člani, da sta dolžna redno sporočati vsako spremembo svojih članov, da bosta svoje člane redno opozarjala na pomen avtorskopravne zaščite, na pomen ureditve odnosov med uporabniki v okviru prireditev z javnim izvajanjem in Združenjem SAZAS, kakor tudi na vse novosti, ki se tičejo medsebojnih razmerij. Podpisnika bosta svoje člane opozarjala v primeru kršitev določb njihovih individualnih pogodb (zamede pri plačilih, nepopolna ali nepravočasna dostavitev podatkov ...), ter oglaševala Združenje SAZAS.

8. člen

Pravočasna, pravilna in popolna dostavitev vseh potrebnih podatkov

Pogoji iz 2. točke 4. člena so izpolnjeni, če uporabnik skladno s 5. členom tega skupnega sporazuma za vse prireditve z javnim izvajanjem pridobi dovoljenje, dostavi obrazca SAZAS – 1 (spored izvedenih del za javno izvajanje del na koncertih in prireditvah) in SAZAS – 3 (osnove za obračun avtorskega honorarja).

V primeru sklenjene individualne pogodbe po tem skupnem sporazumu je uporabnik obveznosti iz prejšnjega člena dolžan dostaviti enkrat mesečno. Rok za dostavitev vseh obrazcev za vse prireditve je do 15. dneva v mesecu za pretekli mesec.

V primeru sklenjenega dovoljenja za enkratno prireditev po tem skupnem sporazumu je uporabnik obveznosti iz prvega odstavka tega člena dolžan dostaviti v 15 dneh po prireditvi za katero je sklenjeno enkratno dovoljenje.

Združenje SAZAS, kolikor pride do razlike med prodanimi vstopnicami in številom obiskovalcev na prireditvi iz 3. točke 4. člena, v primeru, da organizator predloži dokaz o brezplačnih vstopnicah, osnova pa se obračunava glede na število obiskovalcev prireditve, kot podlago za obračunavanje osnove vzame najmanj 80 % obiskovalcev.

Za resničnost in popolnost prijavljenih podatkov na obrazcih SAZAS – 1 in SAZAS – 3 je odgovoren posamezni organizator prireditve, ki jih organizirajo in izvedejo godbe in big bendi.

Imetniki pravic ali njihov zastopnik lahko zahtevajo preverjanje teh podatkov.

9. člen

Plačilo avtorskega nadomestila

Združenje SAZAS bo skladno z določbami tega sporazuma in Pravilnika po izvedeni prireditvi obračunalo avtorsko nadomestilo oziroma honorar in izstavilo račun posamezni

godbi ali big bendu za prireditev z javnim izvajanjem, ki jih organizirajo in izvedejo godbe in big bendi.

Godbe in big bendi za prireditve z javnim izvajanjem, ki jih organizirajo in izvedejo godbe in big bendi so avtorsko nadomestilo oziroma honorar dolžni poravnati v petnajstih dneh od dneva izstavitve računa.

10. člen

Pravica do posebnih pogojev

Ta sporazum in posebni pogoji določeni v njem se uporabljajo in veljajo izključno za uporabnike, ki v svoji dejavnosti uporabljajo glasbena dela, kot je to določeno v 2. in 4. členu tega sporazuma, in imajo poravnane vse pretekle oziroma zapadle obveznosti do Združenja SAZAS, ter imajo z Združenjem SAZAS sklenjeno ali individualno pogodbo ali sklenjeno dovoljenje za enkratno prireditev, vse skladno s tem skupnim sporazumom.

Morebitne neporavnane pretekle obveznosti uporabnikov iz tega skupnega sporazuma do Združenja SAZAS, pred veljavnostjo tega skupnega sporazuma, niso ovira za sklenitev tega skupnega sporazuma.

Morebitne neporavnane pretekle obveznosti uporabnikov iz tega skupnega sporazuma do Združenja SAZAS so ovira za sklenitev individualne pogodbe, niso pa ovira za sklenitev dovoljenja za enkratno prireditev po tem skupnem sporazumu.

Dikcija neporavnane pretekle obveznosti uporabnikov do Združenja SAZAS pomeni zlasti: neplačani zapadli računi, v roku nedostavljeni potrebni podatki za obračun (SAZAS – 3) ali/in delitev (SAZAS – 1) avtorskega nadomestila/honorarja, v roku neprijavljene prireditve itd. To pomeni kršitev določb ZASP in/ali določb skupnega sporazuma in/ali določb Pravilnika in/ali določb individualne pogodbe in/ali določb dovoljenja za enkratno prireditev.

Seznama članov podpisnikov sta kot Prilogi 2 in 3 sestavni del tega sporazuma. Vsak posamezni seznam mora vsebovati uradni naziv člana, njegov uradni naslov, davčno številko ter verodostojen elektronski naslov preko katerega lahko Združenje SAZAS komunicira z posameznim članom. Podpisnika se zavezuje, da bosta Združenju SAZAS ob vsaki spremembi članstva (sprejem ali izstop člana), ali spremembi zgoraj določenih podatkov v roku 15-ih dni posredovali nov seznam svojih članov z vsemi podatki.

Uporabnik po tem skupnem sporazumu bo z Združenjem SAZAS sklenil ali individualno pogodbo ali dovoljenje za enkratno prireditev, v kateri so za uporabnika določeni pogoji za uporabo glasbe skladno s tem sporazumom.

11. člen

Izguba pravice do posebnih pogojev

Za kršitelja po tem skupnem sporazumu se šteje organizator, ki krši ali določbe ZASP in/ali določbe skupnega sporazuma in/ali določbe Pravilnika in/ali določbe individualne pogodbe in/ali določbe dovoljenja za enkratno prireditev.

Za predhodnega kršitelja po tem skupnem sporazumu se šteje organizator, ki ima pred veljavnostjo tega skupnega sporazuma neporavnane pretekle obveznosti do Združenja SAZAS.

Predhodni kršitelj nima pravice skleniti individualne pogodbe po tem skupnem sporazumu in nima pravice pridobiti ugodnosti iz tega skupnega sporazuma, ima pa pravico skleniti dovoljenje za enkratno prireditev, ki se mu skladno s tem skupnim sporazumom obračuna po Pravilniku.

Za tekočega kršitelja po tem skupnem sporazumu se šteje organizator, ki ima neporavnane obveznosti do Združenja SAZAS iz tega skupnega sporazuma. Torej je kršilec ali določb ZASP in/ali določb tega skupnega sporazuma in/ali kršilec določb sklenjene individualne pogodbe ali/in kršilec določb sklenjenega dovoljenja za enkratno prireditev.

Tekoči kršitelj po tem skupnem sporazumu nima pravice pridobiti ugodnosti iz tega skupnega sporazuma in se mu prireditve, skladno z ZASP in skladno s tem skupnim sporazumom, obračuna po dvakratni višini iz Pravilnika.

Združenje SAZAS bo tekočega kršitelja ob prvi kršitvi pisno obvestilo in ga pozvalo k odpravi kršitve.

V primeru, da tekoči kršitelj, ki mu je bilo pisno obvestilo o kršitvi že poslano, ponovno krši ali določbe ZASP in/ali določbe skupnega sporazuma in/ali določbe Pravilnika in/ali določbe individualne pogodbe in/ali določbe dovoljenja za enkratno prireditev, bo Združenje SAZAS sklenjeno individualno pogodbo preklicalo z odpovednim rokom 30 dni. S tem tekoči kršitelj izgubi pravico do sklenitve individualne pogodbe po tem skupnem sporazumu in izgubi pravico pridobiti ugodnosti iz tega skupnega sporazuma, ima pa pravico skleniti dovoljenje za enkratno prireditev, ki se mu skladno s tem skupnim sporazumom obračuna po Pravilniku.

Šteje se, da je individualna pogodba odpovedana pravilno, četudi tekoči kršitelj ne dvigne pisemske pošiljke, ki mu je poslana na uradni naslov. V slednjem primeru se šteje, da je individualna pogodba pravilno odpovedana s potekom roka za dvig priporočene pisemske pošiljke, ki vsebuje obvestilo o odpovedi.

Združenje SAZAS lahko prekliče podano odpoved individualne pogodbe, če kršitelj do dneva poteka odpovednega roka odpravi kršitve, zaradi katerih je bila pogodba odpovedana.

O odpovedi individualne pogodbe člana podpisnikov, bo Združenje SAZAS obvestilo tudi posameznega podpisnika.

Kršitve posameznega uporabnika ne vplivajo na veljavnost tega skupnega sporazuma, niti na druge individualne pogodbe z uporabniki po tem skupnem sporazumu.

12. člen

Obveznosti podpisnikov

Podpisnika bosta seznanila vse svoje člane z vsebino tega skupnega sporazuma in jih pozvala naj skladno s tem skupnim sporazumom z Združenjem SAZAS sklenejo ali individualno pogodbo ali sklenejo dovoljenje za enkratno prireditev.

Podpisnika bosta po svojih najboljših močeh pripomogla k temu, da bodo člani podpisnikov spoštovali določbe v času trajanja tega sporazuma.

Podpisnika bosta v primerih nespoštovanja določb tega sporazuma posredovala pri svojih članih – kršiteljih avtorskih pravic.

Podpisnika bosta svoje člane pozvala k plačilu neporavnanih obveznosti do Združenja SAZAS, ki jih imajo njuni člani v času podpisa tega sporazuma.

Oba podpisnika sta dolžna imeti na svoji uradni spletni strani objavljen promocijski kratki film (videospot) z naslovom »spoštujemo avtorsko pravico« in »logo« Združenja SAZAS, v času trajanja skupnega sporazuma.

Oba podpisnika sta dolžna po podpisu tega skupnega sporazuma javnosti sporočiti, da imata z Združenjem SAZAS urejene medsebojne obveznosti.

13. člen

Kršitve avtorskih pravic

Združenje SAZAS pred odpovedjo individualne pogodbe pisno opomni člana podpisnikov, ki krši ali določbe ZASP in/ali določbe skupnega sporazuma in/ali določbe Pravilnika in/ali določbe individualne pogodbe in/ali določbe dovoljenja za enkratno prireditev.

Zoper člane podpisnikov, ki bodo večkrat kršili ali določbe ZASP in/ali določbe skupnega sporazuma in/ali določbe Pravilnika in/ali določbe individualne pogodbe in/ali določbe dovolje-

nja za enkratno prireditev, bo Združenje SAZAS uporabilo vsa razpoložljiva pravna sredstva.

14. člen

Solidarna odgovornost

Stranke tega skupnega sporazuma so soglasne, da skladno z ZASP, kadar je več kršilcev ali določb ZASP in/ali določb skupnega sporazuma in/ali določb Pravilnika, je vsak izmed njih zavezan za celotno kršitev.

V primeru, da uporabnik po tem skupnem sporazumu ni organizator določene prireditve, ki pa je bila izvedena v uporabnikovem prostoru, je uporabnik po tem skupnem sporazumu dolžan Združenju SAZAS sporočiti, kdo je resnični organizator določene prireditve.

Uporabnik po tem skupnem sporazumu se zavezuje, da bo v primeru oddaje svojega prostora za organizacijo določene prireditve drugemu organizatorju, pogodbeno zavezal najemnika (drugega organizatorja) tega prostora, da si pridobi vsa potrebna dovoljenja od Združenja SAZAS.

15. člen

Trajanje sporazuma

Ta sporazum je sklenjen z dnem podpisa vseh strank sporazuma in velja do 31. decembra 2015. Sporazum začne veljati 15. dan po objavi v Uradnem listu Republike Slovenije, vendar v nobenem primeru ne prej kot 1. 1. 2014.

S potekom roka veljavnosti tega skupnega sporazuma ali v drugih primerih prenehanja tega sporazuma prenehajo avtomatično veljati tudi vse na podlagi tega skupnega sporazuma sklenjene individualne pogodbe oziroma sklenjena dovoljenja za enkratno prireditev.

Predstavniki podpisnikov in Združenja SAZAS bodo najkasneje v mesecu oktobru 2015 preverili sodelovanje vseh pogodbenih strank ter članov podpisnikov in učinke ter realizacijo tega sporazuma ter pričeli pogajanja o podaljšanju tega sporazuma oziroma sklenitvi novega.

16. člen

Mirno reševanje sporov

Stranke tega skupnega sporazuma bodo morebitne spore primarno reševale po mirni poti. Kolikor to ne bo mogoče je pristojno redno sodišče v Ljubljani.

Kolikor bi morebiti prišlo do težav pri interpretacij posameznih določb tega skupnega sporazuma so za avtentično razlago zadolžene stranke tega skupnega sporazuma.

17. člen

Ta sporazum je sestavljen v treh izvodih, od katerih vsaka stranka sporazuma prejme en izvod.

Ljubljana,
dne 10. februarja 2014
ZVEZA BIG BENDOV
SLOVENIJE
Jure Drobnjak l.r.
Zastopnik

Trzin,
dne 11. februarja 2014
ZDRUŽENJE SAZAS
Matjaž Zupan l.r.
Predsednik
Upravnega odbora

Ljubljana,
dne 27. januarja 2014
ZVEZA SLOVENSКИH GODB
Tone Urbas l.r.
Zastopnik

OBČINE

BREŽICE

316. Odlok o ustanovitvi skupnega organa Občine Brežice, Občine Kostanjevica na Krki, Občine Krško in Občine Sevnica za izvrševanje ustanoviteljskih pravic v javnem zavodu Posavski muzej Brežice

Na podlagi 61. člena Zakona o lokalni samoupravi (Uradni list RS, št. 94/07 – uradno prečiščeno besedilo, 27/08 – odločba US RS, 76/08, 79/09 in 51/10), 19. člena Statuta Občine Brežice (Uradni list RS, št. 10/09 in 3/10), 16. člena Statuta Občine Krško (Uradni list RS, št. 98/00 – prečiščeno besedilo, 5/03, 57/06 in 47/10), 6. in 16. člena Statuta Občine Kostanjevica na Krki (Uradni list RS, št. 19/07 in 40/07 – popravek) ter 9. in 16. člena Statuta Občine Sevnica (Uradni list RS, št. 63/11) so Občinski svet Občine Brežice, Občine Kostanjevica na Krki, Občine Krško ter Občine Sevnica sprejeli

O D L O K

o ustanovitvi skupnega organa Občine Brežice, Občine Kostanjevica na Krki, Občine Krško in Občine Sevnica za izvrševanje ustanoviteljskih pravic v javnem zavodu Posavski muzej Brežice

I. SPLOŠNI DOLOČBI

1. člen

S tem odlokom ustanavljajo Občina Brežice, Občina Kostanjevica na Krki, Občina Krško in Občina Sevnica skupni organ (v nadaljevanju: organ) za izvrševanje ustanoviteljskih pravic občin v Javnem zavodu Posavski muzej Brežice (v nadaljevanju: javni zavod).

2. člen

S tem odlokom je določena sestava skupnega organa, njegov sedež, njegove naloge, organizacija dela organa in način sprejemanja odločitev, financiranje organa ter delitev stroškov za delovanje organa med občinami.

II. SESTAVA IN SEDEŽ ORGANA

3. člen

Skupni organ sestavljajo vsakokratni župani Občine Brežice, Občine Kostanjevica na Krki, Občine Krško in Občine Sevnica, oziroma druga oseba po pooblastilu župana (v nadaljevanju: pooblaščenec).

4. člen

Sedež organa je na sedežu Občine Brežice.

III. NALOGE SKUPNEGA ORGANA

5. člen

Naloge skupnega organa so:

- izvršuje ustanoviteljske pravice v javnem zavodu v skladu s tem odlokom v imenu in za račun soustanoviteljic, ter v skladu z ustanovitvenim aktom,
- daje soglasja, kjer je to določeno z ustanovitvenim aktom,
- daje pobudo za sklic seje sveta javnega zavoda in
- odloča o drugih zadevah določenih z zakonom, ustanovitvenim aktom javnega zavoda in s tem odlokom.

6. člen

Organ opravlja svoje naloge v imenu in za račun občin soustanoviteljic.

IV. ORGANIZACIJA DELA

a) Splošno

7. člen

Po funkciji sestavljajo skupni organ vsakokratni župani Občine Brežice, Občine Kostanjevica na Krki, Občine Krško in Občine Sevnica, oziroma njihovi pooblaščeneci. Seje skupnega organa vodi župan Občine Brežice.

Pobudo za sklic seje lahko dajo:

- župan Občine Brežice,
- župan Občine Krško,
- župan Občine Kostanjevica na Krki,
- župan Občine Sevnica,
- svet muzeja,
- občinski svet vsaj ene od občin soustanoviteljic.

Pobuda za sklic seje se posreduje na naslov župana Občine Brežice. Skupaj s pobudo za sklic seje morajo pobudniki za sklic seje podati tudi predlog dnevnega reda seje.

Župan, ki sklicuje in vodi seje, mora v osmih dneh od prejema pobude odločiti, ali bo sklical sejo in o svoji odločitvi obvestiti druge župane in pobudnike. V primeru, da seje ne skliče, mora navesti razloge. Če se župan v osmih dneh od prejema pobude ne izjavi o sklicu seje, se šteje, da je pobudo za sklic seje zavrnil.

Če župan, ki sklicuje in vodi seje, na pobudo za sklic seje skupnega organa ne skliče seje skupnega organa, lahko seje skupnega organa skliče katerikoli drugi župan.

8. člen

Vabilo za sejo s predlogom dnevnega reda in gradivom mora biti poslano najkasneje osem dni pred sejo.

Na sejo se lahko povabi pobudnika za sklic seje, člane sveta muzeja, direktorja javnega zavoda in po potrebi druge osebe, katerih prisotnost je zaradi lažjega dela organa smotrna.

Skliče se lahko tudi korespondenčna seja.

Osebe in organi, ki lahko dajo pobudo za sklic seje skupnega organa, lahko dajo tudi pobudo za razširitev dnevnega reda že sklicane seje skupnega organa, in sicer najkasneje pet dni pred dnem seje tako, da jo naslovijo na sklicatelja seje. Skupaj s pobudo za razširitev dnevnega reda seje je treba posredovati tudi predloge dodatnih točk dnevnega reda že sklicane seje skupnega organa in gradivo. Če sklicatelj seje skupnega organa kljub popolni in pravočasni pobudi za razširitev dnevnega reda na že sklicano sejo skupnega organa ne uvrsti dodatnih točk dnevnega reda, to lahko naredi katerikoli drug župan.

9. člen

O poteku seje se piše zapisnik, ki mora vsebovati sklepe, ki jih sprejme skupni organ. Prepis zapisnika mora biti pripravljen v treh dneh po seji in se ga pošlje v podpis vsem županom.

10. člen

Strokovne in administrativno-tehnične naloge, potrebne za nemoteno izvajanje nalog organa, zagotavlja občinska uprava Občine Brežice.

V. ODLOČANJE ORGANA

11. člen

Organ lahko sprejema odločitve, če je na seji prisotna večina vseh članov.

Organ sprejema odločitve z navadno večino opredeljenih glasov. V primeru, da je glasovanje izenačeno, velja tista odločitev, za katero je glasoval župan Občine Brežice, razen v primerih, ki se nanašajo na premoženje posamezne soustano-

viteljice. V tem primeru velja odločitev župana ustanovitelja, na območju katerega je premoženje.

12. člen

Organ praviloma sprejema svoje odločitve v obliki sklepov.

VI. FINANCIRANJE DELOVANJA ORGANA

13. člen

Vsaka občina krije svoje stroške v zvezi s sodelovanjem svojega predstavnika v organu.

VII. PREHODNE IN KONČNE DOLOČBE

14. člen

Konstitutivno sejo organa skliče župan Občine Brežice v enem mesecu po uveljavitvi tega odloka. Ta odlok se objavi skupaj z Odlokom o spremembah in dopolnitvah Odloka o ustanovitvi javnega zavoda Posavski muzej Brežice.

15. člen

Ta odlok se sprejme v enakem besedilu v vseh občinah soustanoviteljicah.

16. člen

Ta odlok se objavi v Uradnem listu Republike Slovenije. Odlok začne veljati petnajsti dan po objavi vseh občin soustanoviteljic, uporabljati pa se začne 1. 4. 2012.

Št. 604-1/2011

Brežice, dne 24. septembra 2012

Župan
Občine Brežice
Ivan Molan l.r.

Št. 014-2/2011

Kostanjevica na Krki, dne 10. aprila 2012

Župan
Občine Kostanjevica na Krki
Mojmir Pustoslemšek l.r.

Št. 007-11/2011

Krško, dne 12. aprila 2012

Župan
Občine Krško
mag. Miran Stanko l.r.

Št. 007-0010/2012

Sevnica, dne 20. junija 2012

Župan
Občine Sevnica
Srečko Ocvirk l.r.

CELJE

317. Odlok o grbu in zastavi Mestne občine Celje

Na podlagi 10. in 21. člena Zakona o lokalni samoupravi (Uradni list RS, št. 94/07 – UPB2, 76/08, 79/09 in 51/10) ter 8., 10. in 19. člena Statuta Mestne občine Celje (Uradni list

RS, št. 106/13) je Mestni svet Mestne občine Celje na 24. seji 4. 2. 2014 sprejel

ODLOK

o grbu in zastavi Mestne občine Celje

I. SPLOŠNE DOLOČBE

1. člen

S tem odlokom se opredeljujejo grafična podoba grba in zastave Mestne občine Celje (v nadaljevanju: občina) ter pravila o njeni uporabi.

2. člen

Občina uporablja grb in zastavo kot osnovna elementa grafične prepoznavnosti v komunikaciji z javnostmi. Z njima potrjuje uradnost dokumentov in prostorov, obeležuje državne in lokalne praznike ter utrjuje svojo prepoznavnost v prostoru.

3. člen

Grb in zastava sta simbola občine in se smeta uporabljati le v obliki in pod pogoji, določenimi s tem odlokom.

II. GRB

4. člen

Grb Mestne občine Celje (v nadaljevanju: grb) je istovetnostni simbol, ki predstavlja občino in označuje pripadnost občini.

5. člen

Grb je po obliki polkrožni ščit v dveh heraldičnih barvah (modra – nebo, zlata – zvezde, ki jo lahko nadomešča rumena). Na modrem polju so tri konične šesterokrake zlate zvezde, razporejene v obliki navzdol obrnjenega trikotnika. Barve in razporeditev zvezd v znaku so podrejeni heraldičnim pravilom.

6. člen

(1) Grb se pojavlja v dveh osnovnih oblikah – samostojno, brez pripisa Mestna občina Celje in s pripisom. Pojavlja se v različnih velikostih, tehnikah in materialih. V odloku predstavljene oblike tvorijo osnovni nabor uradnih in dovoljenih izgledov. V izjemnih primerih so za potrebe posamičnih grafičnih ali oblikovnih izdelkov možne tudi drugačne rešitve, ki jih odobri Kabinet župana kot skrbnik celostne grafične podobe.

(2) Grb se uporablja v barvni, črno-beli, črtni in izjemoma v reliefni upodobitvi in se lahko uporabi v različnih grafičnih tehnikah.

(3) Grb je v uradnih razmerjih in barvah predstavljen v posebni grafični prilogi, ki je sestavni del tega odloka in na uradnem spletnem naslovu občine, v rubriki »Grb in zastava MOC«.

III. UPORABA GRBA

7. člen

Grb se uporablja:

- na tablah ob vhodu v zgradbe in v prostore občine,
- na priznanjih, vabilih, čestitkah, vizitkah in drugih uradnih izkazih, ki jih uporablja občina,
- v žigih, pečatih in štampiljkah, ki se uporabljajo v občini in ožjih delih občine,
- na spominskih in protokolarnih darilih občine,
- v publikacijah, na promocijskih gradivih in na uradni spletni strani občine,
- na uniformah in delovnih oblekah uradnih oseb mestne uprave.

8. člen

(1) Grb se lahko uporablja tudi:

- ob predstavljanju občine v protokolarnih zadevah,
- ob mednarodnih, državnih, medobčinskih in občinskih srečanjih, športnih, kulturnih in drugih tekmovanjih, humanitarnih in drugih prireditvah in javnih shodih, ki jih organizira občina, katerih pokrovitelj je občina, na katerih se občina predstavlja oziroma katerih se udeležuje, v skladu s pravili in običaji takih shodov,
- na urbani opremi v občini,
- v drugih podobnih primerih in ob pogojih, ki jih določa ta odlok.

(2) O uporabi grba v primerih iz prejšnjega odstavka v dvomu odloči Kabinet župana.

9. člen

(1) Grb se znotraj meja občine v skupini več pomensko sorodnih grbov uporablja tako, da je postavljen – gledano od spredaj, na skrajno levo stran oziroma kadar so grbi v vrsti, na prvo mesto v skupini. V drugačnih postavitvah naj ima vedno izpostavljen, simbolno pomemben, položaj.

(2) Izven meja občine oziroma pri uporabi grbov in oznak višjih rangov se grb uporablja v skladu z določili Zakona o grbu, zastavi in himni Republike Slovenije ter o slovenski narodni zastavi (Uradni list RS, št. 67/94).

IV. ZASTAVA

10. člen

(1) Zastava je eden temeljnih, v notranjem in zunanem prostoru najbolj izpostavljenih vidnih obeležij identitete občine. Zastava Mestne občine Celje (v nadaljevanju: zastava) je rumene in modre barve z grbom občine v sredini. Razmerje med širino in dolžino zastave je 1:2. Osnovna uradna zastava občine je glede na način obešanja po vertikali razdeljena na dve enaki polji in vsebuje grb mesta, umeščen v vertikalno os zastave. Uporabljene barve so enake kot barve v grbu, pri čemer je grb grafično ločen od rumenega in modrega polja zastave z belo obrobo.

(2) Zastava se uporablja samo v barvni obliki.

11. člen

(1) Če je zastava izobešena na drogu, morajo biti barve razporejene od zgoraj navzdol tako, da je zgoraj vedno rumeno polje, grb pa je obrnjen s polkrožnim delom navzdol v modro polje.

(2) Zastava je v uradnih razmerjih in barvah vidna v posebni grafični prilogi, ki je sestavni del tega odloka in na uradnem spletnem naslovu občine, v rubriki »Grb in zastava MOC«.

V. UPORABA ZASTAVE

12. člen

(1) Zastava občine je skupaj s simboli Republike Slovenije in Evropske unije trajno izobešena pred ali na stavbi, kjer ima sedež občina in njeni ožji deli ter v prostoru, kjer zaseda mestni svet.

(2) Zastava je trajno izobešena na Starem gradu Celje, lahko pa je trajno izobešena tudi na ali ob poslopih, kjer je sedež vrtcev in osnovnih šol, katerih ustanovitelj je občina in na ali ob stavbah, kjer je sedež drugih organizacij, katerih ustanovitelj je občina.

(3) Zastava se v obliki namizne zastave uporablja v prostorih župana, podžupanov, direktorja občinske uprave ter vodij notranjih organizacijskih enot občine.

13. člen

(1) Zastava občine se skupaj z zastavo Republike Slovenije in zastavo Evropske unije izobesi na ali ob stavbah, v

katerih so uradni prostori občine in njenih ožjih delov ter na drogovih uličnih svetilk:

- ob državnih praznikih in
- prazniku občine, 11. aprilu.

(2) Zastava se lahko izobesi tudi:

- ob mednarodnih, državnih, medobčinskih in občinskih srečanjih, športnih, kulturnih in drugih tekmovanjih, humanitarnih in drugih prireditvah in javnih shodih, ki jih organizira občina, katerih pokrovitelj je občina, na katerih se občina predstavlja oziroma katerih se udeležuje, v skladu s pravili in običaji takih shodov,
- ob predstavljanju občine v protokolarnih in promocijskih zadevah,
- v drugih podobnih primerih, če uporaba zastave ni v nasprotju s tem odlokom.

(3) O uporabi zastave v primerih iz prejšnjega odstavka v dvomu odloči Kabinet župana.

14. člen

(1) Zastava občine se lahko izobesi tudi ob neprazničnih dneh, na prireditvah in drugih pomembnih dogodkih skupaj z zastavami drugih pravnih subjektov. Zastava občine v takih primerih ne sme nikoli biti izobešena v simbolno manj vrednem položaju (pokrita, dimenzijsko manjša, zadnja v vrsti ipd.).

(2) Zastava se lahko izobesi tudi v drugih krajih Slovenije ali v tujini, če je tam delegacija občine, ki zastopa njene interese oziroma je na uradnem obisku.

15. člen

(1) Kadar zastava visi skupaj z drugimi zastavami se njen položaj določi skladno z določbami Zakona o grbu, zastavi in himni Republike Slovenije ter o slovenski narodni zastavi (Uradni list RS, št. 67/94) in Uredbe o uporabi zastave in himne Evropske unije v Republiki Sloveniji (Uradni list RS, št. 38/04).

(2) Izobešene zastave je potrebno odstraniti najkasneje v 24 urah po prenehanju razloga, zaradi katerega so bile izobešene.

VI. SKUPNA DOLOČILA O UPORABI GRBA IN ZASTAVE

16. člen

(1) Grb in zastavo lahko uporablja kdorkoli za namen, ki promovira pripadnost občini, pri tem pa ne žali, omalovažuje ali kako drugače ustvarja konfliktno situacijo med ljudmi in ustanovami.

(2) Grba in zastave izven uprave občine ni dovoljeno uporabljati kot blagovno znamko, kot blagovni model oziroma na način, ki bi uporabnike navajal na neresnično uradnost dokumentov ali dogodkov.

17. člen

Grba in zastave ni dovoljeno uporabljati, če sta poškodovana, obledelih barv ali kako drugače neprimerna za uporabo, ki mora biti prilagojena normam o javnem redu tako, da ne krni ugleda občine.

18. člen

(1) Gospodarske družbe, zavodi, društva, ustanove in druge pravne osebe ter samostojni podjetniki posamezniki lahko zaprosijo, da se jim dovoli uporaba grba in zastave v okviru njihove dejavnosti:

- v njihovem zaščitnem znaku (kot tisk in kot aplikacije na raznovrstnih osnovah, samostojnih priponkah, našitkih na oblačilih ipd.),
- na prireditvah in javnih dogodkih,
- na tiskovinah, spominkih (v kulturi, turizmu ipd.),
- za drug tržni oziroma promocijski namen.

(2) O primernosti, časovnem trajanju ter o pogojih uporabe simbolov v primerih iz prejšnjega odstavka odloči Kabinet župana na osnovi vloge prosilca in o tem izda posebno dovoljenje.

(3) Vloga mora vsebovati dokumentacijo, iz katere je razvidno ime in naslov uporabnika, namen in čas oziroma trajanje uporabe simbolov ter tehnični in grafični podatki o uporabi.

19. člen

Dovoljenje o uporabi zastave in grba preneha veljati:

- s potekom roka, za katerega je bilo izdano,
- s preklicem, če upravičenec zastave ali grba ne uporablja skladno s pogoji in načinom, določenimi v dovoljenju,
- s preklicem, če uporabnik s svojim ravnanjem škoduje ugledu občine.

20. člen

Za pravilno uporabo grba in zastave občine skrbi Kabinet župana, ki daje potrebna pojasnila, sprejema vloge za izdajo dovoljenja za uporabo grba in zastave, opravlja vsa strokovna in administrativna opravila v zvezi s temi vlogami ter vodi evidenco izdanih dovoljenj.

VII. NADZOR IN KAZENSKÉ DOLOČBE

Inšpekcijski organ

21. člen

Nadzor nad izvajanjem določb tega odloka, za katere so predpisane kazenske sankcije, opravlja pristojni inšpekcijski organ občine.

22. člen

V primeru nepravilne ali nedovoljene uporabe grba ali zastave na javnih krajih, lahko pristojni inšpekcijski organ občine odredi takojšnjo odstranitev. Ugovor zoper odredbo ne zadrži njene izvršitve.

23. člen

(1) Z globo 100 EUR se kaznuje za prekršek posameznik, z globo 200 EUR pravna oseba, samostojni podjetnik posameznik ali posameznik, ki samostojno opravlja dejavnost, njihova odgovorna oseba pa z globo 100 EUR, če uporabljata grb ali zastavo:

- brez dovoljenja občine,
- v nasprotju z določili tega odloka,
- v nasprotju z geometrijskimi in likovnimi pravili.

(2) Z globo 100 EUR se za prekršek kaznuje vsak posameznik, ki je namerno poškodoval ali onečastil grb ali zastavo občine.

VIII. PREHODNA IN KONČNA DOLOČBA

23. člen

Z uveljavitvijo tega odloka ostanejo v veljavi dovoljenja za uporabo grba in zastave izdana na podlagi dosedanjih predpisov.

24. člen

Ta odlok začne veljati petnajsti dan po objavi v Uradnem listu Republike Slovenije.

Št. 0302-1/2014

Celje, dne 4. februarja 2014

Župan
Mestne občine Celje
Bojan Šrot l.r.

A /
Grb:
barvna pojavnost


Barve:

Rumena

Pantone 109
C0 M9 Y100 K0
R255 G209 B0


Modra

Pantone 2945
C100 M53 Y2 K16
R0 G76 B151



MESTNA OBČINA CELJE


B /
Grb:
črno-bela pojavnost



MESTNA OBČINA CELJE



MESTNA OBČINA CELJE



MESTNA OBČINA CELJE



MESTNA OBČINA CELJE

C /
Zastava:
barve, pripenjanje in proporci

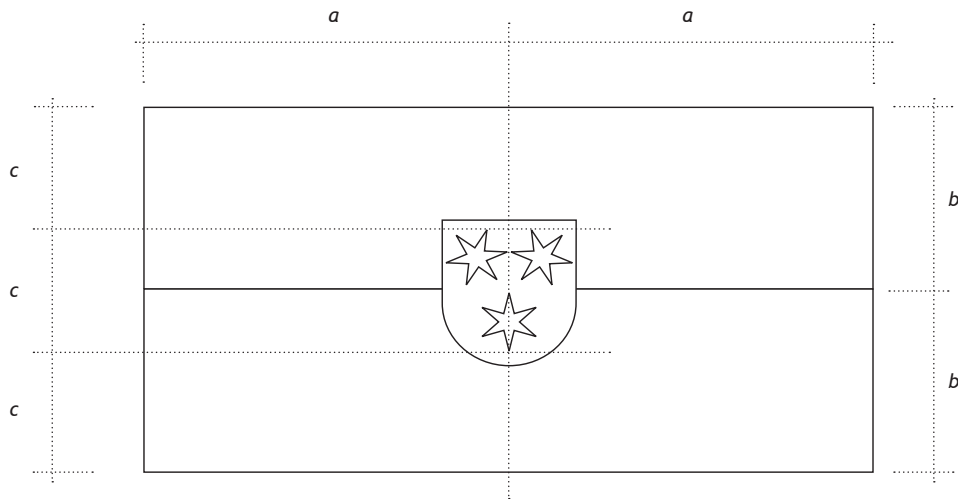
Barve:

Rumena

Pantone 109
C0 M9 Y100 K0
R255 G209 B0

Modra

Pantone 2945
C100 M53 Y2 K16
R0 G76 B151



pripenjanje zastave

318. Odlok o Občinskem podrobnem prostorskem načrtu za območje HUV-1

Mestni svet Mestne občine Celje je na podlagi 61. člena Zakona o prostorskem načrtovanju (Uradni list RS, št. 33/07, 70/08 – ZVO-1B, 108/09, 80/10 – ZUPUDPP (106/10 – popr.), 43/11 – ZKZ-C, 57/12 – ZUPUDPP-A, 109/12 in 35/13 – Skl. US) in 19. člena Statuta Mestne občine Celje (Uradni list RS, št. 106/13) na 24. seji dne 4. 2. 2014 sprejel

ODLOK**o Občinskem podrobnem prostorskem načrtu za območje HUV-1****I. SPLOŠNI DOLOČBI****1. člen**

(podlaga za občinski podrobni prostorski načrt)

(1) S tem odlokom se skladno z Odlokom o spremembah in dopolnitvah prostorskih sestavin dolgoročnega plana Občine Celje za obdobje od leta 1986 do leta 2000 in prostorskih sestavin srednjeročnega družbenega plana Občine Celje za obdobje od leta 1986 do leta 1990 za območje Mestne občine Celje – Celjski prostorski plan (Uradni list SRS, št. 40/86 in 4/88 ter Uradni list RS, št. 86/01), sprejme Občinski podrobni prostorski načrt za območje HUV-1 (v nadaljnjem besedilu: OPPN).

(2) OPPN je izdelal Razvojni center PLANIRANJE, d.o.o. Celje, pod številko projekta 660/12.

2. člen

(vsebina odloka)

(1) Ta odlok določa območje OPPN, načrtovane prostorske ureditve, umestitev načrtovane ureditve v prostor, rešitve in ukrepe za celostno ohranjanje kulturne dediščine, varovanje okolja in naravnih virov ter za varstvo pred naravnimi in drugimi nesrečami, zasnovo projektnih rešitev in pogojev priključevanja objektov na gospodarsko javno infrastrukturo in grajeno javno dobro, etapnost izvedbe prostorskih ureditev in dopustna odstopanja.

(2) Sestavine iz prejšnjega odstavka so prikazane v grafičnem delu OPPN, ki je skupaj z obveznimi prilogami sestavni del tega odloka.

II. OPIS PROSTORSKE UREDITVE**3. člen**

(predmet OPPN)

(1) Predmet OPPN je izgradnja gostinskega objekta.

(2) Prostorske ureditve, ki se načrtujejo s tem OPPN so:

- umestitev gostinskega objekta,
- prometna ureditev območja, dovozi, dostopi, parkirne površine,
- ureditev gospodarske javne infrastrukture in priključevanja nanjo,
- ureditev zunanjih površin (pešpoti in dostopi, zelenice).

III. OBMOČJE OPPN**4. člen**

(območje OPPN)

(1) Območje obravnave se nahaja v severovzhodnem delu mesta Celje. Širše območje je namenjeno trgovskim in skladiščnim dejavnostim. Umeščeno je ob križišču Mariborske ceste in uvozu v trgovski kompleks Merkur. Na severu meji območje OPPN na dovozno cesto do kompleksa TC Merkur,

na vzhodni stani na parkirišče, na jugu na Travniški potok in na zahodu na Mariborsko cesto.

(2) Območje OPPN obsega parcele št. 681/6, 681/7, 678/4, 681/4 – del, 675/1 – del, vse k.o. Spodnja Hudinja. Površina območja meri cca 4.511 m².

(3) Sestavni del OPPN so tudi zemljišča izven območja urejanja, ki so potrebna za neposredno prometno priključevanje na omrežje javnih cest in izvedbo komunalnih priključkov in naprav gospodarske javne infrastrukture potrebnih za komunalno opremljanje območja ter nujne morebitne vodnogospodarske ureditve.

5. člen

(posegi zunaj območja OPPN)

Zunaj območja OPPN se predvidi:

– elektroenergetsko omrežje (varianta 1), poteka preko parcel št. 678/6, 701/1, 698/1, 713/2, 713/23 vse k.o. Spodnja Hudinja,

– elektroenergetsko omrežje (varianta 2), poteka preko parcel št. 678/6, 701/1, 712/2, 713/22, 713/2 vse k.o. Spodnja Hudinja,

– komunikacijsko omrežje (varianta 1), poteka preko parcel št. 678/6, 701/1, 698/1, 713/2, 713/22 vse k.o. Spodnja Hudinja,

– komunikacijsko omrežje (varianta 2), poteka preko parcel št. 681/4, 681/2, 681/3, 681/1, 1721/29, 1721/28 vse k.o. Spodnja Hudinja,

– vodovod poteka preko parcel št. 681/4, 681/2, 681/3, 681/1, 1721/28, 656/2 vse k.o. Spodnja Hudinja,

– kanalizacija poteka preko parcel št. 675/1, 674/1, 674/3, 671/1, 1728/8, 1728/1 vse k.o. Spodnja Hudinja in eventuelne druge ureditve.

IV. UMESTITEV NAČRTOVANE UREDITVE V PROSTOR**6. člen**

(vplivi in povezave prostorske ureditve s sosednjimi območji)

(1) Območje obravnave se nahaja v severovzhodnem delu mesta Celje, na območju poslovnih, proizvodnih in trgovskih dejavnosti.

(2) Območje OPPN se navezuje na obstoječo cestno mrežo in se preko delno rekonstruiranega krožnega križišča priključuje na dovozno cesto, ki vodi do kompleksa TC Merkur. Preko dovozne ceste se območje prometno navezuje na Mariborsko cesto.

7. člen

(namembnost območja)

(1) Z OPPN je predvidena izgradnja enega objekta, namenjenega gostinski ponudbi, hitri prehrani dostopni tudi iz avtomobila.

(2) Dopustne so naslednje dejavnosti:

- 12112 gostilne, restavracije in točilnice.

8. člen

(dopustni posegi)

Na območju OPPN so dopustni naslednji posegi pod pogoji določil tega odloka:

- gradnja novega objekta,
- vzdrževanje objektov,
- rekonstrukcije objektov,
- spremembe namembnosti v okviru dovoljenih objektov in namembnosti,
- gradnje objektov in naprav gospodarske infrastrukture,
- prometne ureditve (gradnja parkirišč, gradnja dovozne ceste, rekonstrukcija križišča),
- urejanje utrjenih zunanjih in zelenih parkovnih površin,
- gradnja enostavnih in nezahtevnih objektov (grajena urbana oprema, grajeno igralo na otroškem igrišču, spomenik

– skulptura, objekt za oglaševanje – samo informacijske table za lastne potrebe kot informacijski stebrički in na objektu, nadstreški, vetrolov, zimski vrt).

9. člen

(predvidene odstranitve)

Na območju OPPN ni predvidenih odstranitv objektov. Odstranijo se obstoječa urbana oprema, svetila ter prestavi komunalna infrastruktura skladno z določili tega odloka.

10. člen

(zasnova)

(1) Z urbanistično arhitekturno zasnovo območja se določi umestitev objekta, prometne in zelene površine. Zasnova se prilagaja tipologiji okoliških objektov ter gradbenim linijam, ki so prepoznavne v prostoru. Urbanistična zasnova območja izhaja predvsem iz oblike parcele in zasnove širšega območja. Z gradbenimi linijami se navezuje na odmik od Mariborske ceste z obvezno umestitvijo zasaditve drevoreda ob Mariborski cesti. Vzhodno od objekta se predvidijo odprte parkirne površine za osebna vozila. Okoli objekta se umesti enosmerna cesta – drive in.

(2) Oglaševanje za lastne potrebe je lahko integrirano v fasadno opno. Severno od objekta ob uvozni cesti v TC Merkur se predvidi umestitev totema višine 6,50 m.

(3) Območje OPPN se navezuje na obstoječo cestno mrežo in se preko delno rekonstruiranega krožnega križišča priključuje na dovozno cesto, ki vodi do kompleksa TC Merkur. Preko dovozne ceste se območje prometno navezuje na Mariborsko cesto.

11. člen

(tlorisni in višinski gabariti objektov)

(1) Umestitev predvidenega objekta je določena s tlorisnimi gabariti velikosti 39,04 m x 14,63 m. Dopustna je izvedba nadstreškov izven opredeljenega gabarita v širini 3 m.

(2) Etažnost objekta je določena s številom etaž nad terenom: pritličje (P).

– višina stavbe je določena s točko strehe. Nad njo je na stavbi dopustno postaviti tehnične naprave za obratovanje objekta in izhode na streho, ki naj bodo vizualno skriti v obod objekta,

- višina objekta je +5,40 m,
- absolutna kota pritličja: $\pm 0,00 = 242,25$ m.n.v.,
- višina totema je +6,50 m.

- (3) Zmogljivost območja, okvirne bruto tlorisne površine:
- Površina območja OPPN: 4511 m²
 - Bruto tlorisna površina objekta: 571 m².

12. člen

(oblikovanje objektov)

(1) Fasade objekta morajo biti izvedene iz trajnih in kakovostnih materialov, oblikovane sodobno in skladnih geometrijskih oblik. Barve fasade so v svetlo-temnih toplih barvnih tonih, v kombinaciji s steklom in sodobnimi obložnimi materiali.

(2) Streha je ravna ali v blagem naklonu.

(3) Zunanje ureditve in urbana oprema se izvede v enotnem načinu oblikovanja, skladno s sodobnim oblikovanjem objektov.

13. člen

(ureditev zunanjih in zelenih površin)

(1) Dovoz se uredi preko delno rekonstruiranega krožnega križišča na dovozni cesti, ki vodi do kompleksa TC Merkur. Preko dovozne ceste se območje prometno navezuje na Mariborsko cesto. Parkiranje bo urejeno vzhodno od objekta.

(2) Peš dostop se uredi iz javnih površin (pločnikov), iz zahodne in severne strani. Vhod v gostinski del objekta se

uredi na vzhodni strani objekta, gospodarski vhodi so umeščeni na zahodni in južni strani objekta. Zunanja ureditev se načrtuje in izvede tako, da omogoča dostope funkcionalno oviranim ljudem. Kolesarska steza je umeščena ob Mariborski cesti.

(3) Zelene površine zavzemajo prostor med objektom in Mariborsko cesto na zahodni strani objekta. Uredijo se zelenice z drevoredom visokoraslih dreves npr. kot obstoječa drevesa ob Mariborski cesti. Ob parkirnih in prometnih površinah se uredijo drevoredi.

(4) Ekološki otok se uredi v objektu.

V. POGOJI PRIKLJUČEVANJA OBJEKTOV NA GOSPODARSKO JAVNO INFRASTRUKTURO IN GRAJENO JAVNO DOBRO

14. člen

(splošni pogoji glede priključevanja objektov na gospodarsko infrastrukturo in grajeno javno dobro)

Splošni pogoji za potek in gradnjo komunalne, energetske in komunikacijske infrastrukture na območju OPPN so:

- pri nadaljnjem načrtovanju in gradnji je potrebno upoštevati vse pogoje pridobljenih smernic k OPPN,
- pred predvideno gradnjo se zakoliči obstoječo komunalno, energetske in komunikacijsko infrastrukturo,
- trase komunalnih, energetskih, komunikacijskih objektov, vodov in naprav morajo biti medsebojno usklajene z upoštevanjem zadostnih medsebojnih odmikov in odmikov od ostalih naravnih in grajenih struktur,
- dopustne so delne inčasne ureditve, ki morajo biti v skladu s programi upravljavcev infrastrukturnih vodov in morajo biti izvedene tako, da jih bo možno vključiti v končno fazo ureditve posameznega infrastrukturnega voda po izdelavi idejnih rešitev za to območje,
- obstoječe infrastrukturne vode, ki se nahajajo v območju, je dopustno zaščititi, predstavljati, obnavljati, dograjevati in jim povečati zmogljivost v skladu s prostorskimi in okoljskimi možnostmi ter ob upoštevanju veljavnih predpisov,
- dopušča se uporaba alternativnih virov energije za energetske oskrbe objekta (geotermalna, sončna ipd.) v skladu s predpisi, ki urejajo to področje.

15. člen

(cestno omrežje)

(1) Obravnavano območje se nahaja v varovalnem pasu regionalne ceste R2-430, odsek št. 0282 Višnja vas–Celje od km 6,450 do km 6,500 (levo v smeri stacionaže ceste).

(2) Dostop do območja bo preko obstoječega krožnega križišča, na dovozni cesti, katera se priključuje preko obstoječega semaforiziranega križišča na regionalno cesto R2-430/0282 (Mariborska cesta).

(3) Izgradnja predvidenega objekta ne spreminja prometnega režima in prav tako ne prometne signalizacije na regionalni cesti.

(4) Znotraj meja cestnega sveta in preglednega trikotnika na obstoječem priključku – semaforiziranem križišču na regionalno cesto R2-430/0282 ni dovoljena zasaditev, postavitve skulptur, reklamnih panojev, likovnih del in podobnih objektov, ki bi ovirali preglednost na območju priključka, ali bi lahko kako drugače vplivali na zmanjšanje pretočnosti ali prometne varnosti v območju priključka.

16. člen

(parkirne površine)

Parkiranje bo urejeno na zunanjih površinah vzhodno od objekta. Parkirišče bo imelo – cca 49 parkirnih mest, od tega tri za invalide. Vzhodno obstoječe parkirišče se preuredi.

17. člen

(vodovodno omrežje)

(1) Gradnja na območju obravnavanega OPPN-ja ni predvidena v območju varovalnega pasu javnega vodovoda oziroma predvideni objekti se ne nahajajo manj kot 3 m od osi javnega vodovoda.

(2) Za oskrbo objekta z vodo se izvede nov vodovod, ki bo priključen na obstoječ javni vodovod LŽ Ø 250 mm. Vodovod bo kot zanka speljan okrog objekta, na njem bosta nameščena dva zunanja hidranta. Vodovod bo takoj za mestom odcepa imel vgrajen vodomerni jašek, saj je vodovodni priključek od javnega vodovoda do objekta daljši od 50 m (Odlok o oskrbi s pitno vodo ter odvajanju in čiščenju komunalne in padavinske odpadne vode na območju MOC). Dimenzije armiranobetonskega jaška morajo biti, h = min. 1,80 m, š = min 1,50 m in dolžina prilagojena vgradnji številu in velikosti fazonskih kosov. Jašek mora biti opremljen z vstopno lestvijo in pokrovom z zaklepom, razreda B 125 KN, iz duktilne litine ISO 1083.

(3) Tlačna črta v vodovodnem omrežju na obravnavanem območju je od 275 m do 290 m nadmorske višine.

(4) Priključitev novozgrajenega vodovoda na obstoječ javni vodovod izvede upravljalec javnega vodovoda »Vodovod-kanalizacija d.o.o.« na stroške investitorja.

18. člen

(kanalizacijsko omrežje)

(1) Na obravnavanem območju je ločen sistem kanalizacije.

(2) Komunalne odpadne vode se speljejo v javni kanal št. 209, preko revizijskega jaška št. 29. Interne odpadne vode iz prostorov za pripravo hrane se spelje v javno kanalizacijo preko lovilca maščob.

(3) Padavinske odpadne vode se speljejo v obstoječi odprti jarek preko predvidene ponikovalnice za zmanjšanje odtoka padavinskih voda z urbanih površin. Ponikovalnica mora biti dimenzionirana tako, da ob upoštevanju 15-minutnega naliva z enoletno povratno dobo maksimalni odtok z območja gradnje po izgradnji ni večji kot je bil pred gradnjo. Preliv meteornih vod se lahko spelje v obstoječi odprti jarek.

19. člen

(elektroenergetsko omrežje)

(1) Na predmetnem območju ureditve OPPN Elektro Celje d.d. nima zadostnih kapacitet električne energije, zato je potrebno zgraditi novo transformatorsko postajo. Za izgradnjo nove TP sta izvedeni dve varianti.

(2) V prvi varianti bo energija za napajane predvidenega objekta na razpolago na NN zbiralnicah predvidene transformatorske postaje 10/0,4 kV TP HUDINJA SEVER 1000 kVA – v kompleksu ŽIČNA. Energija za napajanje predvidene transformatorske postaje TP HUDINJA SEVER je na SN podzemnem el. en. vodu 10 kV Klavnica, kateri se napaja iz razdelilne transformatorske postaje RTP Trnovlje. Predvidi se nova lokacija TP.

(3) V drugi varianti je za napajanje predvidenega objekta v območju OPPN potrebno zgraditi novo lastno transformatorsko postajo s priključnimi SN kablovodi v območju OPPN. Energija za napajane nove transformatorske postaje je na razpolago na SN podzemnem el. en. vodu 10 kV Klavnica (točka A), kateri se napaja iz razdelilne transformatorske postaje RTP Trnovlje. Energija za napajanje predvidenega objekta bo na razpolago na NN zbiralnicah predvidene lastne transformatorske postaje 10/0,4 kV 250 kVA TP TOMING.

(4) Izdelana je strokovna podlaga – Idejna zasnova elektrifikacije in komunikacijskega omrežja (izdelal Remcola-Remchem, d.o.o., Žalec, št. 31/12, junij 2013), ki je osnova za izdelavo projektne dokumentacije.

20. člen

(javna razsvetljava)

Javna razsvetljava se izvede ob parkiriščih in pešpoteh. Razsvetljava mora ustrezati določilom predpisov, ki urejajo svetlobno onesnaženje okolja. Vgradijo se varčne sijalke.

21. člen

(omrežje elektronskih komunikacij)

(1) Za priključitev novih objektov na obstoječe komunikacijsko omrežje se izgradi novo TK kanalizacijo.

(2) Priključitev na obstoječe komunikacijsko omrežje bo možna v dveh variantah. V prvi varianti je predviden priklop v obstoječem Telekom jašku PKJ636, ki se nahaja v objektu ŽIČNE. V drugi varianti je predviden priklop v obstoječem Telekom jašku TK 0.80a, ki se nahaja nasproti objekta MERKUR.

22. člen

(plinovodno omrežje)

Na obravnavanem območju OPPN-ja ni obstoječega plinovodnega omrežja.

23. člen

(vročevod)

(1) Preko območja OPPN poteka distribucijsko omrežje daljinskega ogrevanja v Mestni občini Celje. Vročevod poteka v kineti, do Prodajnega centra Merkur.

(2) Objekt je od vročevoda odmaknjen več kot dva metra in ne posega v varovalni pas vročevoda.

(3) Predviden objekt bo predvidoma priključen na obstoječi vročevod, ki je v lasti podjetja Merkur, zato se je potrebno s predstavniki Merkurja dogovoriti za soglasje za priklop in vgradnjo indirektno toplotne postaje v objektu.

24. člen

(ogrevanje in učinkovita raba energije)

(1) Predviden vir ogrevanja je priključek na vročevod. Možni so alternativni viri ogrevanja.

(2) Pri projektiranju in gradnji novih objektov se upošteva normative in predpise, ki urejajo učinkovito rabo energije in uporabo obnovljivih virov energije.

VI. REŠITVE IN UKREPI ZA CELOSTNO OHRANJANJE KULTURNE DEDIŠČINE

25. člen

(ukrepi za ohranjanje kulturne dediščine)

Območje OPPN se ne nahaja na območju varovanj.

VII. REŠITVE IN UKREPI ZA VAROVANJE OKOLJA, NARAVNIH VIROV IN OHRANJANJE NARAVE

26. člen

(varstvo zraka)

(1) Za zmanjševanje onesnaževanja zraka s prašnimi delci zaradi del v času gradnje in izpusti plinov gradbenih strojev in transportnih vozil, mora investitor zagotoviti, da izvajalec med gradnjo izvaja naslednje ukrepe za varstvo zraka:

– vlaženje materialov, nezaščitenih površin in dovoznih poti v vetrovnem in suhem vremenu,

– preprečevanje raznosa materialov z gradbišč.

(2) Za zmanjševanje emisij toplogrednih plinov se izvedejo naslednji ukrepi:

– kot energetski vir za oskrbo s toploto se uporablja priključek na vročevod,

– gradnja novih objektov se izvede v skladu s predpisi, ki urejajo učinkovito rabo energije v stavbah.

27. člen

(varstvo voda)

Pri načrtovanju, gradnji ter obratovanju in vzdrževanju kanalizacije se upoštevajo predpisi, ki urejajo odvajanje komunalnih in padavinskih odpadnih voda.

28. člen

(varstvo tal)

(1) Posegi v tla se izvedejo na način, da se prizadene čim manj talne površine.

(2) Pri gradnji se uporabljajo prevozna sredstva in gradbeni stroji, ki so tehnično brezhibni ter le takšne vrste materialov, za katere obstajajo dokazila o neškodljivosti za okolje.

29. člen

(varstvo pred hrupom)

(1) Območje OPPN je opredeljeno s IV. stopnjo varstva pred hrupom. Predvideni objekti oziroma njihovo obratovanje in uporaba po končani gradnji ne smejo presežati predpisane mejne ravni hrupa.

(2) Za zmanjšanje emisij hrupa med gradnjo se izvajajo naslednji ukrepi:

- uporablja se gradbena mehanizacija, katere zvočna moč ne presega zakonsko predpisanih vrednosti,
- gradbena dela se izvajajo samo v dnevnem času in v času delovnih dni v skladu s predpisi, ki urejajo področje hrupa,
- zagotovi se ustrezna organizacija gradbišča (omejitev zvočnih signalov, omejitev obratovanja motorjev strojev v prostem teku, po potrebi časovna omejitev delovanja gradbene mehanizacije).

30. člen

(varstvo pred svetlobnim onesnaževanjem)

Javna in druga razsvetljava se uredi tako, da ne povzroča svetlobnega onesnaževanja. Vse svetilke se izvedejo tako, da je svetloba usmerjena izključno v tla.

31. člen

(ravnanje z odpadki)

(1) Pri ravnanju z odpadki je investitor dolžan upoštevati veljavne predpise, ki urejajo področje ravnanja z odpadki. Vse vrste nastalih odpadkov se ločeno zbira in predaja pooblaščenim zbiralcem oziroma predelovalcem ali odstranjevalcem.

(2) Način zbiranja in odvoz odpadkov se uredi skladno z določili, ki urejajo ravnanje s komunalnimi odpadki v občini. Posode za ločeno zbiranje odpadkov se postavi na ekološko tehnično brezhiben prostor v objektu. Dovoz do objekta je iz obstoječega rondoja na severu.

32. člen

(ohranjanje narave)

Na območju OPPN ni naravnih vrednot, zavarovanih območij ali območij pomembnih za biotsko raznovrstnost.

VIII. REŠITVE IN UKREPI ZA OBRAMBO TER VARSTVO PRED NARAVNIMI IN DRUGIMI NESREČAMI, VARSTVO PRED POŽAROM

33. člen

(varstvo pred poplavo)

(1) Območje OPPN po evidencah ARSO ni poplavno ogroženo, na jugu meji na Travnški potok. Vsi posegi so od zgornjega roba brežine potoka odmaknjeni 5 m.

(2) Odvajanje padavinskih vod skladno z določili 18. člena tega odloka.

34. člen

(varstvo pred potresom)

Obravnvano območje spada v VII. stopnjo potresne ogroženosti po EMS. Pri načrtovanju objektov je potrebno upoštevati določila predpisov, ki urejajo potresno odporno gradnjo. Upošteva se projektni pospešek tal v (g) 0,150.

35. člen

(varstvo pred požarom)

(1) Požarna varnost se zagotovi z dovozi za intervencijska vozila po obstoječem in predvidenem omrežju cest. Varen umik se zagotovi na zunanje zelene površine in interne prometne površine. Zunanje stene in strehe stavb se načrtuje in gradi tako, da se izpolni zahteve glede požarne varnosti v stavbah in ob upoštevanju odmika prepreči širjenje požara na sosednje parcele.

(2) Voda za gašenje požarov se zagotovi iz načrtovanega vodovodnega in hidrantnega omrežja. Hidrantno omrežje se načrtuje skladno s predpisi, ki urejajo gradnjo hidrantnega omrežja.

(3) Skladno s predpisi, ki urejajo zasnove in študije požarne varnosti, se v projektni dokumentaciji izdelata študija požarne varnosti.

36. člen

(erozivna in plazovita ogroženost)

Območje OPPN ni erozivno in plazovito ogroženo. Pri načrtovanju objektov se upošteva pogoje geološkega poročila.

37. člen

(obramba)

Na območju OPPN ni obstoječih ali načrtovanih območij ali objektov za obrambo in zaščito.

38. člen

(pogoji za zaklanjanje)

Predvidi se ojačitev prve plošče objekta.

IX. ETAPNOST IZVEDBE PROSTORSKE UREDITVE

39. člen

(etapnost)

Načrtovane prostorske ureditve se izvajajo v eni etapi.

X. DRUGI POGOJI IN ZAHTEVE ZA IZVAJANJE

40. člen

(obveznosti investitorjev in izvajalcev)

Za zagotavljanje varnosti in kakovosti bivalnega okolja med gradnjo in po njej imajo investitor in izvajalci naslednje obveznosti:

- morebitne poškodbe okoliških objektov, infrastrukture in naprav, nastale zaradi gradnje, mora investitor sanirati na svoje stroške,
- pred začetkom del morajo izvajalci obvestiti upravljavce prometne, komunalne, energetske in komunikacijske infrastrukture ter skupno z njimi zakoličiti in zaščititi obstoječe infrastrukturne vode,
- zagotoviti ustrezno odvijanje motornega in peš prometa po obstoječem omrežju cest in poti,
- sanirati oziroma povrniti v prvotno stanje vse poti in ceste, ki bodo zaradi uporabe v času gradnje objekta prekinjene ali poškodovane,
- v času gradnje zagotoviti nemoteno komunalno in energetske oskrbo objektov preko obstoječih infrastrukturnih omrežij, objektov in naprav,

– v času gradnje zagotoviti vse potrebne varnostne ukrepe in organizacijo gradbišča, da bo preprečeno onesnaženje okolja in voda, ki bi nastalo zaradi transporta, skladiščenja in uporabe tekočih goriv in drugih škodljivih snovi oziroma v primeru nezgode,

– vsi navedeni ukrepi se morajo izvajati v skladu s smernicami za načrtovanje pristojnih nosilcev urejanja prostora, na podlagi gradbenega dovoljenja ter ob upoštevanju veljavne zakonodaje.

XI. DRUGI POGOJI IN ZAHTEVE ZA IZVAJANJE

41. člen

(merila in pogoji za parcelacijo)

Zemljiška parcela namenjena gradnji obsega območje obravnave OPPN, ki je zmanjšano na severu za javne površine pločnika in krožišča.

XII. VELIKOST DOPUSTNIH Odstopanj OD FUNKCIONALNIH, OBLIKOVALSKIH IN TEHNIČNIH REŠITEV

42. člen

(dopustna odstopanja)

(1) Dopustna so odstopanja od tehničnih rešitev, določenih s tem odlokom:

– spremembe tlorisnih gabaritov objekta do $\pm 1,00$ m, ob upoštevanju opredeljenih odmikov od gospodarske infrastrukture,

– spremembe višinskih gabaritov objekta do $+1,00$ m,

– odstopanja so možna pri trasi in pri priključevanju na vročevod, možna je uporaba alternativnih virov ogrevanja,

– odstopanja od ureditev prometnega, komunalnega, energetskega in komunikacijskega omrežja na območju OPPN na podlagi ustrezne projektne dokumentacije, če se pri nadaljnjem preučevanju prometnih, tehnoloških, hidroloških, geomehanskih in drugih razmer poiščejo tehnične rešitve, ki so primernejše s prometno tehničnega, tehnološkega in oblikovalskega vidika ali če to pogojujejo primernejši obratovalni parametri, ekonomsko primernejša investicijska vlaganja. Spremembe se uskladijo z upravljavci posamezne gospodarske javne infrastrukture.

(2) Odstopanja so dopustna, če ne spreminjajo vsebinskega koncepta OPPN in arhitekturne zasnove ter ne poslabšujejo prostorske in okoljske razmere.

XIII. USMERITVE ZA DOLOČITEV MERIL IN POGOJEV PO PRENEHANJU VELJAVNOSTI PODROBNEGA NAČRTA

43. člen

(prenehanje veljavnosti OPPN)

(1) Po prenehanju veljavnosti OPPN (ko se OPPN realizira v celoti), velja na tem območju Občinski prostorski načrt Mestne občine Celje in sicer podrobnejši prostorski izvedbeni pogoji za enoto urejanja prostora.

(2) Po končani izgradnji z OPPN predvidenih ureditev je dopustno vzdrževanje in rekonstrukcija objektov s katerimi se ne spreminjata zunanji gabarit objekta in konstrukcijska zasnova stavb.

XIV. KONČNE DOLOČBE

44. člen

(vpogled)

Projekt iz 1. člena tega odloka je na vpogled pri pristojni službi Mestne občine Celje.

45. člen

(prenehanje veljavnosti)

Z dnem uveljavitve tega odloka prenehajo veljati določila Odloka o zazidalnem načrtu »gospodarske cone« v Celju – Zazidalni načrt Industrija sever (Uradni list SRS, št. 22/77 in Uradni list RS, št. 14/99) v obsegu meja tega OPPN.

46. člen

(nadzor)

Nadzor nad izvajanjem tega odloka opravljajo pristojne republiške in občinske inšpekcijske službe.

47. člen

(veljavnost odloka)

Odlok začne veljati petnajsti dan po objavi v Uradnem listu Republike Slovenije.

Št. 3505-18/2012

Celje, dne 4. februarja 2014

Župan
Mestne občine Celje
Bojan Šrot l.r.

319. Odlok o spremembah in dopolnitvah Odloka o prostorskih ureditvenih pogojih za območje Začret

Na podlagi 61.a člena, v povezavi s 97. in 98. členom, Zakona o prostorskem načrtovanju (Uradni list RS, št. 33/07, 70/08 – ZVO-1B, 108/09, 80/10 – ZUPUDPP (106/10 popr.), 43/11 – ZKZ-C, 57/12, 57/12 – ZUPUDPP-A, 109/12 in 35/13 – skl. US) in 19. člena Statuta Mestne občine Celje (Uradni list RS, št. 106/13) je Mestni svet Mestne občine Celje na 24. seji dne 4. 2. 2014 sprejel

ODLOK o spremembah in dopolnitvah Odloka o prostorskih ureditvenih pogojih za območje Začret

1. člen

(1) V 2. členu Odloka o prostorskih ureditvenih pogojih (Uradni list SRS, št. 40/89 in Uradni list RS, št. 46/96, 67/01, 43/08, 49/09 in 75/12) se za prvim odstavkom doda nov drugi odstavek, ki se glasi:

»(2) Ureditveno območje Začret se spremeni tako, da se razširi stavbno zemljišče v coni 3b na zemljiški parceli št. 1034/1 in 1094/1 k.o. Trnovlje, da se razširi stavbno zemljišče v coni 8a na zemljiške parcele št. 1028/39, 1028/40 in 1028/42 k.o. Trnovlje ter da se razširi z novim ureditvenim območjem z oznako cona 13 z zemljiškimi parcelami št. 979/11, 979/12, 979/13, 979/14 in 979/15 k.o. Trnovlje.«

(2) Dosedanji drugi in tretji odstavek postaneta tretji in četrti odstavek.

2. člen

Besedilo prvega odstavka 3. člena odloka se dopolni tako, da se na koncu doda nova alineja, ki se glasi:

»– za gradnjo poslovnih objektov, poslovno-stanovanjskih objektov in stanovanjskih objektov v coni 13 v skladu s predpisi o notni klasifikaciji vrst objektov z naslednjo namembnostjo:

– 1 11 111 11100 – stanovanjske stavbe – enostanovanjske stavbe

– 1 12 123 12304 – nestanovanjske stavbe – trgovske stavbe in stavbe za storitvene dejavnosti (elektromehanična delavnica in podobne delavnice, tiskarna)

– 1 12 121 12112 – nestanovanjske stavbe – gostilne, restavracije in točilnice (dnevni bife).«.

3. člen

V besedilu 6. člena se na koncu doda nova alineja, ki se glasi:

- »– za gradnjo poslovnih objektov v coni 13:
 - novogradnje morajo biti s prizidavami v okviru dovoljene pozidanosti parcele, ki ne presega 40 % velikosti parcele namenjene za gradnjo. Zelene površine in manipulativne površine s parkirišči se uredijo v velikosti 60 %;
 - etažnost poslovnega objekta je maksimalno P + 1 in višinsko ne sme presegati višine 8,00 m;
 - streha se lahko izvede ravna;
 - ograje so dopustne v obliki žive meje, ojačane z žično mrežo do višine 2,00 m.«.

4. člen

V besedilu 7. člena se na koncu dodajo nove alineje, ki se glasijo:

- »– dovozna cesta do cone 13 je obstoječa javna pot lokalna cesta št. LC034111 – Bukovžlak–Leskovec in je asfaltirana;
 - parkirišča za osebna vozila je potrebno urediti na lastnem zemljišču. V primeru obrtno stanovanjskega objekta ali poslovnega javnemu podjetju Vodovod-kanalizacija d.o.o. pred izdajo »Soglasja za priključitev« za prvi objekt iz območja PUP za območje Začret;
 - za odvod komunalnih odpadnih vod z območja 3b je potrebno dograditi javno fekalno kanalizacijo, ki se priključi na obstoječ sistem javne kanalizacije in zgraditi priključek na novo javno fekalno kanalizacijo. Predvidena javna fekalna kanalizacija mora biti zgrajena in predana v last občini in v upravljanje javnemu podjetju Vodovod-kanalizacija d.o.o. pred izdajo »Soglasja za priključitev« za prvi objekt iz območja PUP za območje Začret;
 - za odvod komunalnih odpadnih vod z območja 8a je potrebno zgraditi priključek na javno fekalno kanalizacijo;
 - komunalne vode v coni 13 se speljejo v javno kanalizacijo preko jaška št. 5 na koti najmanj 238,24 m n.v. ali višje;
 - meteorne vode iz strešin in utrjenih površin za mirujoči promet morajo biti speljane preko načrtovane meteorne kanalizacije v zadrževalni bazen meteornih vod. Zadrževalni bazen mora biti dimenzioniran tako, da ob upoštevanju 15-minutnega naliva z enoletno povratno dobo maksimalni odtok z območja gradnje ni večji kot je bil pred gradnjo;
 - preliv meteornih vod se spelje v obstoječo meteorno kanalizacijo. (Odlok o oskrbi s pitno vodo ter odvajanju in čiščenju komunalne in padavinske odpadne vode na območju Mestne občine Celje (Uradni list RS, št. 9/10), Uredba o emisiji snovi in toplote pri odvajanju odpadnih vod v vode in javno kanalizacijo (Uradni list RS, št. 64/12).

Meteorne vode iz dovozne ceste se odvajajo preko požiralnikov z LTŽ rešetkami v predviden zadrževalni bazen meteornih vod in dalje v obstoječo meteorno kanalizacijo;

- električno omrežje: Ob robu parcel št. 1094/5 in 1094/6 k.o. Trnovlje poteka obstoječi NN podzemni elektroenergetski vod in prostostoječa priključno merilna omarica PS PMO. Količnik bi izgradnja predvidene stanovanjske hiše tangirala prej navedeni NN el. vod in PS PMO je potrebno vode urediti izven območja gradnje. Energija za napajanje predvidenega stanovanjskega objekta je na razpolago v prostostoječi priključno merilni omarici na parc. št. 1094/6 – delno in 1095/1 – delno k.o. Trnovlje, katera se napaja iz TP Začret – NN izvod Ploštajner.

Merilno mesto za napajanje predvidenega objekta se predvidi v obstoječi prostostoječi priključno merilni omarici ob robu parcele.

Energija za napajanje predvidene stanovanjske hiše v coni 8a je na razpolago v prostostoječi priključno merilni omarici na parc. št. 1028/39 k.o. Trnovlje, katera se napaja iz TP Začret – NN izvod RP3.

Za napajanje predvidene stanovanjske hiše je potrebno predvideti novo priključno merilno omarico, katero je potrebno locirati na stalno dostopno mesto ob uvozni cesti k predvideni stanovanjski hiši.

Ob robu parcel št. 979/11, 979/13, 979/15 in 979/5 poteka obstoječa javna razsvetljava na lesenih drogovih, katero je potrebno upoštevati kot omejitveni faktor in jo pred pričetkom del preurediti.

Energija za napajanje objekta je na razpolago na NN zbiralnicah obstoječe TP Kovinar.

Za napajanje predvidenega poslovnega objekta s predvideno priključno močjo 35kW je potrebno iz TP Kovinar predvideti nov NN podzemni elektroenergetski vod.

Od tč. A do tč. B je potrebno predvideti večcevno kabelsko kanalizacijo, katera bo služila za potrebe Elektra Celje, d.d. in NN priključni vod za napajanje predvidenega objekta v skladu z priloženo situacijo – list št. 4.

Idejna zasnova elektroenergetskega napajanja za območje cona 13, katero je izdelalo podjetje Elektroinženiring Lilija, d.o.o., št. 84/2013 v septembru 2013 je osnova za izdelavo projekta za gradbeno dovoljenje in projekta za izvedbo.

V fazi nadaljnega načrtovanja in pred pridobitvijo gradbenih dovoljenj za predvidene objekte si morajo investitorji pridobiti od Elektra Celje, d.d., projektne pogoje in soglasja k projektnim rešitvam. pred priključitvijo objektov na distribucijsko omrežje pa si morajo pridobiti soglasja za priključitev na distribucijsko omrežje

- telefonsko omrežje: pri vseh posegih v prostor je treba upoštevati trase obstoječega glavnega TK omrežja Telekom Slovenije. Trase obstoječih naročniških TK kablov se določijo z zakoličbo. Glede na pozidavo oziroma komunalno ureditev jih je potrebno ustrezno zaščititi ali prestaviti, kar se izvede pod nadzorom in po navodilih predstavnika Telekom Slovenije. Predvideti je potrebno novo TK omrežje in možnost priključitve na obstoječe.

Za nove trase TK vodov naj se predvidi kabelska kanalizacija s PVC cevi Ø110 mm in pomožni jaški;

- kabelsko razdelilni sistem: na območju, kjer se predvideva poseg, je že zgrajen razvod kabelsko razdelilnega sistema KRS. V primeru po priključitvi na omrežje kabelsko razdelilnega sistema za izvedbo dovoda signalov TV in radijskih programov ter interneta in IP telefonije za nov objekt od obstoječe razdelilne omarice KRS bo potrebno izgraditi novo kabelsko kanalizacijo ter izvesti koaksialni razvod;

- plinovodno omrežje: sistemski operater distribucijskega omrežja zemeljskega plina v MOC (SODO) ima na širšem območju, ki ga obravnava PUP za območje Začret, zgrajeno nizkotlačno plinovodno omrežje (p = 0,1 bar) in priključne plinovode zemeljskega plina. Oskrba z zemeljskim plinom je možna iz obstoječega plinovoda PE 32, PE 160 in PE 225;

- odpadki: za komunalne odpadke ja potrebno urediti zbirno mesto za odpadke, to je urejen prostor v ali ob objektu kamor se postavijo zabojniki za mešane komunalne odpadke in odjemno mesto, kjer izvajalec javne službe odpadke prevzame.«.

5. člen

V besedilu 8. člena se na koncu dodata novi alineji, ki se glasita:

- »– raven hrupa mora v naselju ostati v mejah dovoljenega.

Glede na dejansko in namensko rabo prostora se cona 13, skladno s 4. členom Uredbe o mejnih vrednostih kazalcev hrupa v okolju (Uradni list RS, št. 105/05, 34/08, 109/09 in 62/10) razvršča v III. stopnjo varstva pred hrupom. Za to območje

veljajo mejne dnevne ravni hrupa 60 dBA in mejne nočne ravni 50 dBA. Ukrepi za varovanje objektov in območij pred prekomernim hrupom morajo biti izvedeni v skladu s predpisi;

– varstvo voda: cona 13 je bila v ujmah 1990 in 1998 poplavljen s strani vodotoka Vzhodna Ložnica. Skladno z 9. členom Uredbe o pogojih in omejitvah za izvajanje dejavnosti in posegov v prostor na območjih ogroženih zaradi poplav in z njimi povezane erozije celinskih voda in morja (Uradni list RS, št. 89/08 in 77/11 – Odl. US) ter Pravilnikom o metodologiji za določevanje območij, ogroženih zaradi poplav in z njimi povezane erozije celinskih voda in morja, ter o načinu razvrščanja zemljišč v razrede ogroženosti (Uradni list RS, št. 60/07) so bile izdelane strokovne podlage s področja upravljanje z vodami, katere je izdelal Hidrosvet, d.o.o., Celje pod št. 04/13 v aprilu 2013.

Iz študije je razvidno da območje spada v razred majhne erozijske nevarnosti ter isto območje v razred srednje poplavne nevarnosti. Za zagotovitev poplavne varnosti je pritrilje predvidenega objekta potrebno dvigniti vsaj do kote 241,85 m.n.v.. Ta kota zagotavlja 0,5 m varnostnega nadvišanja nad gladino, ki bi jo dosegle poplavne vode s povratno dobo 100 let.

Skladno z izdelanimi strokovnimi podlagami in ob upoštevanju omeljitvenih ukrepov bo gradnja varna pred visokimi vodami s povratno dobo (Q100) in ne poslabšuje razmer na območju obravnave in širše. Poseg v prostor ni bistven in nima negativnega vpliva.

Na območju MOC je načrtovana izgradnja protipoplavnih ukrepov za zagotavljanje poplavne varnosti na porečju Savinje, ki se je pričela v letu 2012 in se bo predvidoma zaključila do konca leta 2014. V okviru teh ukrepov je načrtovana tudi gradnja visokovodnih nasipov, zidov in drugih ukrepov ob Vzhodni Ložnici. S temi ukrepi bo območje z oznako 13 varno pred visokimi vodami Vzhodne Ložnice s stoletno povratno dobo (Q100). Do izvedbe ukrepov je območje poplavno ogroženo, kar je potrebno upoštevati pri nadaljnjem načrtovanju. V primeru že izvedenih ukrepov pa pritrilje predvidenega objekta ni potrebno dvigniti do kote 241,85 m.n.v., kot je določeno v strokovnih podlagah.«.

PREHODNA IN KONČNA DOLOČBA

6. člen

(1) Spremembe in dopolnitve prostorskih ureditvenih pogojev za območje Začret (Uradni list SRS, št. 40/89 in Uradni list RS, št. 46/96, 43/08 in 49/09) se sprejmejo v skladu s Spremembami in dopolnitvami prostorskih sestavin dolgoročnega plana Občine Celje za obdobje od leta 1986 do leta 2000 in prostorskih sestavin srednjeročnega družbenega plana Občine Celje za obdobje od leta 1986 do leta 1990 za območje Mestne občine Celje – Celjski prostorski plan (Uradni list SRS, št. 40/86 in 4/88 in Uradni list RS, št. 86/01) in projektom, ki ga je pod št. 6/13 izdelal AR Projekt, d.o.o., Planinska cesta 5, 8290 Sevnica.

(2) Projekt številka 6/13 AR Projekt, d.o.o., je sestavni del tega odloka ter javnosti dostopno na vpogled pri pristojni službi Mestne občine Celje.

7. člen

Ta odlok začne veljati petnajsti dan po objavi v Uradnem listu Republike Slovenije.

Št. 3505-22/2012

Celje, dne 4. februarja 2014

Župan
Mestne občine Celje
Bojan Šrot l.r.

320. Odlok o spremembah in dopolnitvah Odloka o zazidalnem načrtu gospodarske cone Vzhodne Trnovlje II

Na podlagi 61.a člena, v povezavi s 97. in 98. členom, Zakona o prostorskem načrtovanju (Uradni list RS, št. 33/07, 70/08 – ZVO-1B, 108/09, 80/10 – ZUPUDPP (106/10 – popr.), 43/11 – ZKZ-C, 57/12, 57/12 – ZUPUDPP-A, 109/12 in 35/13 – skl. US) in 19. člena Statuta Mestne občine Celje (Uradni list RS, št. 106/13) je Mestni svet Mestne občine Celje na 24. seji dne 4. 2. 2014 sprejel

ODLOK

o spremembah in dopolnitvah Odloka o zazidalnem načrtu gospodarske cone Vzhodne Trnovlje II

1. člen

V Odloku o spremembah in dopolnitvah Odloka o zazidalnem načrtu gospodarske cone Vzhodne Trnovlje II (Uradni list RS, št. 67/01) se v drugi alineji 5. člena za besedo »tlorisne« črtata besedi »in višinske«, beseda »ter« pa nadomesti z besedo »in«.

2. člen

V 6. členu se na koncu četrtega odstavka doda naslednje besedilo »Izven meja gradbenih linij se lahko postavijo tehnološke naprave, ki so nujne za funkcioniranje objekta.«.

3. člen

V 14. členu se dodata nov peti in šesti odstavek, ki se glasita:

»(5) Maksimalna višina objektov je 16 metrov. Maksimalna višina se lahko presega le s tehnološkimi objekti in napravami, ki so nujno potrebni za funkcioniranje objekta (hladilni stolpi, cisterne, dimniki, naprave strojnih inštalacij ipd.). Natančna višina se opredeli v projektni dokumentaciji in se uskladi s strokovnimi službami Mestne občine Celje.

(6) Skladno s spremembami in dopolnitvami se na ta način tolmačijo tudi grafične priloge zazidalnega načrta.«.

KONČNA DOLOČBA

4. člen

Ta odlok začne veljati petnajsti dan po objavi v Uradnem listu Republike Slovenije.

Št. 3505-16/2013-5

Celje, dne 4. februarja 2014

Župan
Mestne občine Celje
Bojan Šrot l.r.

321. Odlok o spremembah in dopolnitvah Odloka o zazidalnem načrtu Ostrožno sever

Na podlagi 61.a člena, v povezavi s 97. in 98. členom, Zakona o prostorskem načrtovanju (Uradni list RS, št. 33/07, 70/08 – ZVO-1B, 108/09, 80/10 – ZUPUDPP (106/10 – popr.), 43/11 – ZKZ-C, 57/12, 57/12 – ZUPUDPP-A, 109/12 in 35/13 – skl. US) in 19. člena Statuta Mestne občine Celje (Uradni list RS, št. 106/13) je Mestni svet Mestne občine Celje na 24. seji dne 4. 2. 2014 sprejel

O D L O K**o spremembah in dopolnitvah Odloka
o zazidalnem načrtu Ostrožno sever**

1. člen

Odlok o zazidalnem načrtu Ostrožno sever (RC-Planiranje, št. proj. 088/88-94, Uradni list SRS, št. 3/87 in Uradni list RS, št. 18/94, 87/97, 20/98, 42/99, 55/00, 106/02, 91/05 in 40/11) se dopolni tako, da se v 4. členu doda nova osma točka, ki glasi: »Kot tolerance so mogoči prizidki h končnim vrstnim hišam, ki so tako opredeljene z zazidalnim načrtom.«.

KONČNA DOLOČBA

2. člen

Ta odlok začne veljati petnajsti dan po objavi v Uradnem listu Republike Slovenije.

Št. 3505-1/2014

Celje, dne 4. februarja 2014

Župan
Mestne občine Celje
Bojan Šrot l.r.

**322. Odlok o spremembah in dopolnitvah Odloka
o spremembah in dopolnitvah Odloka
o zazidalnem načrtu Dolgo polje II**

Na podlagi 61.a člena, v povezavi s 97. in 98. členom, Zakona o prostorskem načrtovanju (Uradni list RS, št. 33/07, 70/08 – ZVO-1B, 108/09, 80/10 – ZUPUDPP (106/10 – popr.), 43/11 – ZKZ-C, 57/12, 57/12 – ZUPUDPP-A, 109/12 in 35/13 – skl. US) in 19. člena Statuta Mestne občine Celje (Uradni list RS, št. 106/13) je Mestni svet Mestne občine Celje na 24. seji dne 4. 2. 2014 sprejel

O D L O K**o spremembah in dopolnitvah Odloka
o spremembah in dopolnitvah Odloka
o zazidalnem načrtu Dolgo polje II**

1. člen

Odlok o spremembah in dopolnitvah Odloka o zazidalnem načrtu Dolgo polje II (Uradni vestnik Celje, št. 33/64 in 10/69, Uradni list SRS, št. 38/73 in 14/86, Uradni list RS, št. 70/95 in 67/01) se dopolni tako, da se v 5. členu doda nov, šesti odstavek, ki glasi:

»Kot tolerance so mogoče spremembe tras energetske, komunalne in prometne infrastrukture. Pri umeščanju prometne infrastrukture se na severu območja zaradi boljše prostorske rešitve lahko opustijo načrtovane garaže in parkirišča ter se skladno s tehničnimi smernicami nadomestijo z vzdolžnimi parkirišči in hodnikom za pešce.«.

KONČNA DOLOČBA

2. člen

Ta odlok začne veljati petnajsti dan po objavi v Uradnem listu Republike Slovenije.

Št. 3505-1/2014

Celje, dne 4. februarja 2014

Župan
Mestne občine Celje
Bojan Šrot l.r.

**323. Sklep št. 1/2014 o pridobitvi statusa grajenega
javnega dobra lokalnega pomena**

Na podlagi 21., 211., 212. in 213. člena Zakona o graditvi objektov – ZGO-1 (Uradni list RS, št. 102/04 – UPB1 (14/05 – popr.), 92/05 – ZJC-B, 93/05 – ZVMS, 111/05 Odl. US, 120/06 Odl. US, 126/07, 57/09 Skl. US, 108/09, 61/10 – ZRud-1 (62/10 – popr.), 20/11 Odl. US, 57/12, 101/13 – ZDavNepr in 110/13), 20. in 21. člena v povezavi s 13. členom Zakona o lokalni samoupravi (Uradni list RS, št. 94/07 – UPB2, 27/08 Odl. US, 76/08, 100/08 Odl. US, 79/09, 14/10 Odl. US, 51/10, 84/10 Odl. US in 40/12 – ZUJF) in 10. in 19. člena Statuta Mestne občine Celje (Uradni list RS, št. 106/13) je Mestni svet Mestne občine Celje na 24. seji dne 4. 2. 2014 sprejel

S K L E P š t. 1/2014**o pridobitvi statusa grajenega javnega dobra
lokalnega pomena**

1. člen

Na nepremičninah iz seznama v prilogi 1, 1a, 2 in 2a tega sklepa, se ustanovi grajeno javno dobro lokalnega pomena v lasti Mestne občine Celje.

2. člen

Nepremičnine iz priloge 1 in 1a 1. člena tega sklepa pridobijo status grajenega javnega dobra lokalnega pomena v lasti Mestne občine Celje z ugotovitveno odločbo, ki jo na podlagi tega sklepa po uradni dolžnosti izda občinska uprava. Po pravnomočnosti odločbe se predlaga zaznamba javnega dobra v zemljiški knjigi.

3. člen

Nepremičnine iz priloge 2 in 2a 1. člena pridobijo status grajenega javnega dobra lokalnega pomena v lasti Mestne občine Celje, ki jo po dokončni zemljiškoknjžni ureditvi ali parcelaciji nepremičnin, na podlagi tega sklepa po uradni dolžnosti izda občinska uprava. Po pravnomočnosti odločbe se predlaga zaznamba javnega dobra v zemljiški knjigi.

4. člen

Ta sklep začne veljati naslednji dan po objavi v Uradnem listu Republike Slovenije.

Št. 3502-21/2014-JT

Celje, dne 4. februarja 2014

Župan
Mestne občine Celje
Bojan Šrot l.r.

Zap. št.	Šifra k.o.	Ime k.o.	Parcela	Vrsta
1.	1083	Bukovžlak	459/3	javna cesta
2.	1083	Bukovžlak	369/4	javna cesta
3.	1083	Bukovžlak	370/2	javna cesta
4.	1083	Bukovžlak	369/3	javna cesta
5.	1083	Bukovžlak	368/5	javna cesta
6.	1083	Bukovžlak	358/2	javna cesta
7.	1083	Bukovžlak	459/1	javna cesta
8.	1083	Bukovžlak	394/4	javna cesta
9.	1083	Bukovžlak	253/5	javna cesta
10.	1083	Bukovžlak	251/5	javna cesta
11.	1083	Bukovžlak	247/6	javna cesta
12.	1083	Bukovžlak	247/2	javna cesta
13.	1083	Bukovžlak	247/5	javna cesta
14.	1083	Bukovžlak	248/4	javna cesta
15.	1083	Bukovžlak	254/6	javna cesta
16.	1083	Bukovžlak	248/5	javna cesta
17.	1083	Bukovžlak	254/5	javna cesta
18.	1083	Bukovžlak	1002/8	javna cesta
19.	1074	Sp. Hudinja	1032/4	javna cesta
20.	1074	Sp. Hudinja	1035/2	javna cesta
21.	1074	Sp. Hudinja	1705/29	javna cesta
22.	1074	Sp. Hudinja	1705/13	javna cesta
23.	1074	Sp. Hudinja	503/4	javna cesta
24.	1074	Sp. Hudinja	1705/23	javna cesta
25.	1074	Sp. Hudinja	503/7	javna cesta
26.	1074	Sp. Hudinja	503/1	javna cesta
27.	1074	Sp. Hudinja	1705/4	javna cesta
28.	1074	Sp. Hudinja	1705/7	javna cesta
29.	1074	Sp. Hudinja	1705/17	javna cesta
30.	1074	Sp. Hudinja	165/4	javna cesta
31.	1074	Sp. Hudinja	165/6	javna cesta
32.	1074	Sp. Hudinja	559/7	javna cesta
33.	1074	Sp. Hudinja	829/1	javna cesta
34.	1074	Sp. Hudinja	819/21	javna cesta
35.	1074	Sp. Hudinja	819/16	javna cesta
36.	1074	Sp. Hudinja	1445/3	javna cesta
37.	1074	Sp. Hudinja	609/11	javna cesta
38.	1074	Sp. Hudinja	609/14	javna cesta
39.	1074	Sp. Hudinja	609/20	javna cesta
40.	1074	Sp. Hudinja	607/2	javna cesta
41.	1074	Sp. Hudinja	608/2	javna cesta
42.	1074	Sp. Hudinja	698/2	javna cesta
43.	1074	Sp. Hudinja	609/19	javna cesta
44.	1074	Sp. Hudinja	1705/5	javna cesta
45.	1074	Sp. Hudinja	698/3	javna cesta
46.	1074	Sp. Hudinja	609/9	javna cesta
47.	1074	Sp. Hudinja	582/17	javna cesta
48.	1074	Sp. Hudinja	613/2	javna cesta
49.	1074	Sp. Hudinja	609/15	javna cesta
50.	1074	Sp. Hudinja	582/1	javna cesta
51.	1074	Sp. Hudinja	611/17	javna cesta
52.	1074	Sp. Hudinja	609/1	javna cesta
53.	1074	Sp. Hudinja	628/4	javna cesta
54.	1074	Sp. Hudinja	494/3	javna cesta
55.	1074	Sp. Hudinja	494/4	javna cesta

56.	1074	Sp. Hudinja	609/16	javna cesta
57.	1074	Sp. Hudinja	610/7	javna cesta
58.	1074	Sp. Hudinja	628/10	javna cesta
59.	1074	Sp. Hudinja	1705/27	javna cesta
60.	1074	Sp. Hudinja	611/14	javna cesta
61.	1074	Sp. Hudinja	611/13	javna cesta
62.	1074	Sp. Hudinja	611/11	javna cesta
63.	1074	Sp. Hudinja	611/12	javna cesta
64.	1074	Sp. Hudinja	580/18	javna cesta
65.	1074	Sp. Hudinja	580/17	javna cesta
66.	1074	Sp. Hudinja	749/5	javna cesta
67.	1074	Sp. Hudinja	749/6	javna cesta
68.	1074	Sp. Hudinja	725/2	javna cesta
69.	1074	Sp. Hudinja	729/2	javna cesta
70.	1074	Sp. Hudinja	760/19	javna cesta
71.	1074	Sp. Hudinja	726/5	javna cesta
72.	1074	Sp. Hudinja	720/15	javna cesta
73.	1074	Sp. Hudinja	720/6	zelenica
74.	1074	Sp. Hudinja	717/3	javna cesta
75.	1074	Sp. Hudinja	717/5	javna cesta
76.	1074	Sp. Hudinja	717/6	javna cesta
77.	1074	Sp. Hudinja	819/20	javna cesta
78.	1074	Sp. Hudinja	819/14	javna cesta
79.	1074	Sp. Hudinja	881/7	javna cesta
80.	1074	Sp. Hudinja	829/3	javna cesta
81.	1074	Sp. Hudinja	1602/1	javna cesta
82.	1074	Sp. Hudinja	1685/10	javna cesta
83.	1074	Sp. Hudinja	1697/4	javna cesta
84.	1074	Sp. Hudinja	1688/3	javna cesta
85.	1074	Sp. Hudinja	505/2	javna cesta
86.	1074	Sp. Hudinja	505/31	javna cesta
87.	1074	Sp. Hudinja	508/2	javna cesta
88.	1074	Sp. Hudinja	510/2	javna cesta
89.	1074	Sp. Hudinja	505/7	javna cesta
90.	1074	Sp. Hudinja	553/1	javna cesta
91.	1074	Sp. Hudinja	992/3	javna cesta
92.	1074	Sp. Hudinja	520/8	javna cesta
93.	1074	Sp. Hudinja	501/3	javna cesta
94.	1074	Sp. Hudinja	501/12	javna cesta
95.	1074	Sp. Hudinja	504/17	javna cesta
96.	1074	Sp. Hudinja	509/3	javna cesta
97.	1074	Sp. Hudinja	509/9	javna cesta
98.	1074	Sp. Hudinja	1034/3	javna cesta
99.	1074	Sp. Hudinja	1445/1	javna cesta
100.	1074	Sp. Hudinja	860/5	javna cesta
101.	1074	Sp. Hudinja	860/4	javna cesta
102.	1074	Sp. Hudinja	1337/6	javna cesta
103.	1074	Sp. Hudinja	1064/2	javna cesta
104.	1074	Sp. Hudinja	1051/4	javna cesta
105.	1074	Sp. Hudinja	1332/1	javna cesta in zelenica
106.	1074	Sp. Hudinja	1324/1	javna cesta
107.	1074	Sp. Hudinja	1334/2	javna cesta
108.	1074	Sp. Hudinja	1320/2	javna cesta
109.	1074	Sp. Hudinja	1313/5	javna cesta
110.	1074	Sp. Hudinja	1555/2	javna cesta
111.	1074	Sp. Hudinja	1101/2	javna cesta

112.	1074	Sp. Hudinja	1090/0	javna cesta
113.	1074	Sp. Hudinja	1081/3	javna cesta
114.	1074	Sp. Hudinja	1027/9	javna cesta
115.	1074	Sp. Hudinja	1081/5	javna cesta
116.	1074	Sp. Hudinja	1059/3	javna cesta
117.	1074	Sp. Hudinja	1044/14	javna cesta
118.	1074	Sp. Hudinja	1018/9	javna cesta
119.	1074	Sp. Hudinja	1017/16	javna cesta
120.	1074	Sp. Hudinja	1106/11	javna cesta
121.	1074	Sp. Hudinja	1106/1	javna cesta
122.	1074	Sp. Hudinja	1029/6	javna cesta
123.	1074	Sp. Hudinja	1099/7	javna cesta
124.	1074	Sp. Hudinja	1035/16	javna cesta
125.	1074	Sp. Hudinja	1108/3	javna cesta
126.	1074	Sp. Hudinja	1295/3	javna cesta
127.	1074	Sp. Hudinja	1295/2	javna cesta
128.	1074	Sp. Hudinja	1295/4	javna cesta
129.	1074	Sp. Hudinja	1124/2	javna cesta
130.	1074	Sp. Hudinja	1294/2	javna cesta
131.	1074	Sp. Hudinja	1108/2	javna cesta
132.	1074	Sp. Hudinja	1292/9	javna cesta
133.	1074	Sp. Hudinja	1292/8	javna cesta
134.	1074	Sp. Hudinja	1134/2	javna cesta
135.	1074	Sp. Hudinja	1116/2	javna cesta
136.	1074	Sp. Hudinja	1312/0	javna cesta, zelenica
137.	1074	Sp. Hudinja	556/9	javna cesta
138.	1074	Sp. Hudinja	580/16	javna cesta
139.	1074	Sp. Hudinja	611/10	javna cesta
140.	1074	Sp. Hudinja	611/9	javna cesta
141.	1074	Sp. Hudinja	611/16	javna cesta
142.	1073	Trnovlje	444/0	javna cesta
143.	1073	Trnovlje	433/1	javna cesta
144.	1073	Trnovlje	423/1	javna cesta
145.	1073	Trnovlje	422/3	javna cesta
146.	1073	Trnovlje	415/4	javna cesta
147.	1073	Trnovlje	414/3	javna cesta
148.	1073	Trnovlje	407/1	javna cesta
149.	1073	Trnovlje	405/10	javna cesta
150.	1073	Trnovlje	405/11	javna cesta
151.	1073	Trnovlje	291/10	javna cesta
152.	1073	Trnovlje	404/1	javna cesta
153.	1073	Trnovlje	389/2	javna cesta
154.	1073	Trnovlje	986/52	javna cesta
155.	1073	Trnovlje	979/6	javna cesta
156.	1073	Trnovlje	979/9	javna cesta
157.	1073	Trnovlje	1875/0	javna cesta
158.	1073	Trnovlje	978/10	javna cesta
159.	1073	Trnovlje	986/51	javna cesta
160.	1073	Trnovlje	1397/28	javna cesta
161.	1073	Trnovlje	1428/14	javna cesta
162.	1073	Trnovlje	1428/24	javna cesta
163.	1073	Trnovlje	1428/22	javna cesta
164.	1073	Trnovlje	1428/25	javna cesta
165.	1073	Trnovlje	1410/29	javna cesta
166.	1073	Trnovlje	1420/57	javna cesta
167.	1073	Trnovlje	1420/50	javna cesta

168.	1073	Trnovlje	482/6	javna cesta
169.	1073	Trnovlje	481/5	javna cesta
170.	1073	Trnovlje	478/11	javna cesta
171.	1073	Trnovlje	475/12	javna cesta
172.	1073	Trnovlje	986/50	javna cesta
173.	1073	Trnovlje	986/31	javna cesta
174.	1073	Trnovlje	1420/43	javna cesta
175.	1073	Trnovlje	1420/46	javna cesta
176.	1073	Trnovlje	1420/20	javna cesta
177.	1073	Trnovlje	1410/38	javna cesta
178.	1073	Trnovlje	1397/37	javna cesta
179.	1073	Trnovlje	1420/14	javna cesta
180.	1073	Trnovlje	1410/34	javna cesta
181.	1073	Trnovlje	1411/34	javna cesta
182.	1073	Trnovlje	1411/6	javna cesta
183.	1073	Trnovlje	1420/1	javna cesta
184.	1073	Trnovlje	1410/25	javna cesta
185.	1073	Trnovlje	1421/25	javna cesta
186.	1073	Trnovlje	1420/15	javna cesta
187.	1073	Trnovlje	1421/21	javna cesta
188.	1073	Trnovlje	1421/2	javna cesta
189.	1082	Teharje	4/2	javna cesta
190.	1082	Teharje	402/0	javna cesta
191.	1082	Teharje	630/2	javna cesta
192.	1082	Teharje	367/2	javna cesta
193.	1082	Teharje	374/11	javna cesta
194.	1082	Teharje	428/7	javna cesta
195.	1082	Teharje	428/6	javna cesta
196.	1082	Teharje	40/0	javna cesta
197.	1082	Teharje	66/0	javna cesta
198.	1082	Teharje	19/0	javna cesta
199.	1082	Teharje	20/2	javna cesta
200.	1082	Teharje	16/1	javna cesta
201.	1082	Teharje	29/2	javna cesta
202.	1082	Teharje	13/3	javna cesta
203.	1082	Teharje	303/3	javna cesta
204.	1082	Teharje	860/2	javna cesta
205.	1082	Teharje	4/3	javna cesta
206.	1082	Teharje	138/5	javna cesta
207.	1082	Teharje	883/5	javna cesta
208.	1082	Teharje	889/2	javna cesta
209.	1082	Teharje	204/0	javna cesta
210.	1082	Teharje	707/2	javna cesta
211.	1082	Teharje	712/1	javna cesta
212.	1082	Teharje	789/2	javna cesta
213.	1082	Teharje	852/2	javna cesta
214.	1082	Teharje	857/3	javna cesta
215.	1082	Teharje	852/3	javna cesta
216.	1082	Teharje	840/2	javna cesta
217.	1082	Teharje	795/2	javna cesta
218.	1071	Škofja vas	1110/1	javna cesta
219.	1071	Škofja vas	1116/17	javna cesta
220.	1071	Škofja vas	1116/16	javna cesta
221.	1071	Škofja vas	1116/18	javna cesta
222.	1071	Škofja vas	1181/12	javna cesta
223.	1071	Škofja vas	1181/10	javna cesta

224.	1071	Škofja vas	1155/15	javna cesta
225.	1071	Škofja vas	1181/4	javna cesta
226.	1071	Škofja vas	1155/18	javna cesta
227.	1071	Škofja vas	1180/5	javna cesta
228.	1071	Škofja vas	1178/0	javna cesta
229.	1071	Škofja vas	150/2	javna cesta
230.	1071	Škofja vas	295/2	javna cesta
231.	1071	Škofja vas	167/0	javna cesta
232.	1071	Škofja vas	1096/4	javna cesta
233.	1071	Škofja vas	977/1	javna cesta
234.	1071	Škofja vas	514/5	javna cesta
235.	1071	Škofja vas	500/12	javna cesta
236.	1077	Celje	1573/26	javna cesta
237.	1077	Celje	1573/5	javna cesta
238.	1077	Celje	645/3	javna cesta
239.	1077	Celje	2502/19	javna cesta
240.	1077	Celje	2502/12	javna cesta
241.	1077	Celje	618/2	javna cesta
242.	1077	Celje	551/8	javna cesta
243.	1077	Celje	338/0	javna cesta
244.	1077	Celje	446/2	javna cesta
245.	1077	Celje	2354/2	javna cesta
246.	1077	Celje	1672/1	javna cesta
247.	1077	Celje	1508/4	javna cesta
248.	1077	Celje	1672/27	javna cesta
249.	1077	Celje	1573/25	javna cesta
250.	1077	Celje	1672/23	javna cesta
251.	1077	Celje	1937/2	javna cesta
252.	1077	Celje	1109/2	javna cesta, zelenica
253.	1077	Celje	1104/2	javna cesta, zelenica
254.	1077	Celje	263/2	javna cesta
255.	1077	Celje	312/13	javna cesta
256.	1077	Celje	1938/1	javna cesta
257.	1077	Celje	2528/1	javna cesta
258.	1077	Celje	643/2	javna cesta
259.	1077	Celje	654/9	javna cesta
260.	1077	Celje	361/0	parkirišče
261.	1077	Celje	484/2	javna cesta
262.	1077	Celje	575/2	javna cesta
263.	1077	Celje	2547/6	javna cesta
264.	1077	Celje	2575/0	javna cesta
265.	1077	Celje	1500/0	javna cesta
266.	1077	Celje	1503/1	javna cesta
267.	1077	Celje	1065/2	javna cesta
268.	1077	Celje	1038/4	javna cesta
269.	1077	Celje	1038/3	javna cesta
270.	1077	Celje	988/8	javna cesta
271.	1077	Celje	980/3	javna cesta
272.	1077	Celje	1350/4	javna cesta
273.	1077	Celje	1347/1	javna cesta
274.	1077	Celje	1913/5	javna cesta
275.	1077	Celje	1885/2	javna cesta
276.	1077	Celje	1913/3	javna cesta
277.	1077	Celje	1926/3	javna cesta
278.	1077	Celje	658/11	parkirišče
279.	1077	Celje	658/3	javna cesta

280.	1077	Celje	658/17	javna cesta
281.	1077	Celje	658/18	javna cesta
282.	1077	Celje	1204/2	javna cesta
283.	1077	Celje	658/19	javna cesta
284.	1077	Celje	654/12	javna cesta
285.	1077	Celje	745/1	športno igrišče in zelenica
286.	1077	Celje	745/2	javna cesta
287.	1077	Celje	2541/8	javna cesta
288.	1077	Celje	1218/0	park
289.	1077	Celje	2541/10	javna cesta
290.	1077	Celje	682/2	javna cesta
291.	1077	Celje	797/22	javna cesta
292.	1077	Celje	700/0	javna cesta
293.	1077	Celje	1105/2	javna cesta
294.	1077	Celje	2055/0	parkirišče
295.	1077	Celje	2036/27	javna cesta
296.	1077	Celje	2036/26	javna cesta
297.	1077	Celje	2039/0	park
298.	1077	Celje	2036/8	zelenica
299.	1077	Celje	2033/2	javna cesta
300.	1077	Celje	636/5	javna cesta
301.	1077	Celje	636/1	zelenica
302.	1076	Medlog	1125/1	javna cesta
303.	1076	Medlog	2064/3	javna cesta
304.	1076	Medlog	2013/2	javna cesta
305.	1076	Medlog	2021/4	javna cesta
306.	1076	Medlog	2022/2	javna cesta
307.	1076	Medlog	2021/2	javna cesta
308.	1076	Medlog	2023/2	javna cesta
309.	1076	Medlog	1933/3	javna cesta
310.	1076	Medlog	1933/2	javna cesta
311.	1076	Medlog	1942/2	javna cesta
312.	1076	Medlog	1942/1	javna cesta
313.	1076	Medlog	1574/4	javna cesta
314.	1076	Medlog	1573/4	javna cesta
315.	1076	Medlog	1573/3	javna cesta
316.	1076	Medlog	587/1	javna cesta
317.	1076	Medlog	587/2	javna cesta
318.	1076	Medlog	2193/1	javna cesta
319.	1076	Medlog	2184/1	javna cesta
320.	1076	Medlog	1773/8	javna cesta
321.	1076	Medlog	1125/17	javna cesta
322.	1076	Medlog	1731/3	javna cesta
323.	1076	Medlog	1727/6	javna cesta
324.	1076	Medlog	1729/5	javna cesta
325.	1076	Medlog	1703/9	javna cesta
326.	1076	Medlog	1773/20	javna cesta
327.	1076	Medlog	1800/2	javna cesta
328.	1076	Medlog	1809/1	javna cesta
329.	1076	Medlog	1810/2	javna cesta
330.	1076	Medlog	1809/2	javna cesta
331.	1076	Medlog	1813/3	zelenica
332.	1076	Medlog	1812/3	zelenica
333.	1076	Medlog	1820/2	javna cesta
334.	1076	Medlog	1841/4	javna cesta
335.	1075	Ostrožno	974/34	javna cesta

336.	1075	Ostrožno	605/7	javna cesta
337.	1075	Ostrožno	586/25	javna cesta
338.	1075	Ostrožno	586/22	javna cesta
339.	1075	Ostrožno	584/3	javna cesta
340.	1075	Ostrožno	637/13	javna cesta
341.	1075	Ostrožno	640/6	javna cesta
342.	1075	Ostrožno	1257/0	javna cesta
343.	1075	Ostrožno	1259/0	javna cesta
344.	1075	Ostrožno	642/12	javna cesta
345.	1075	Ostrožno	1260/0	javna cesta
346.	1075	Ostrožno	637/33	javna cesta
347.	1075	Ostrožno	638/36	javna cesta
348.	1075	Ostrožno	638/11	javna cesta
349.	1075	Ostrožno	644/9	javna cesta
350.	1075	Ostrožno	699/39	zelenica
351.	1075	Ostrožno	699/37	javna cesta
352.	1075	Ostrožno	699/9	javna cesta
353.	1075	Ostrožno	1256/0	zelenica
354.	1075	Ostrožno	696/42	javna cesta
355.	1075	Ostrožno	1273/0	javna cesta
356.	1075	Ostrožno	1278/0	javna cesta
357.	1075	Ostrožno	696/49	javna cesta
358.	1075	Ostrožno	775/41	javna cesta
359.	1075	Ostrožno	775/2	javna cesta
360.	1075	Ostrožno	787/1	javna cesta
361.	1075	Ostrožno	789/8	javna cesta
362.	1075	Ostrožno	962/31	javna cesta
363.	1075	Ostrožno	960/1	javna cesta
364.	1075	Ostrožno	962/17	javna cesta
365.	1075	Ostrožno	812/31	javna cesta
366.	1075	Ostrožno	960/8	javna cesta
367.	1075	Ostrožno	962/32	javna cesta
368.	1075	Ostrožno	812/46	javna cesta
369.	1075	Ostrožno	812/30	javna cesta
370.	1075	Ostrožno	962/22	javna cesta
371.	1075	Ostrožno	967/78	javna cesta
372.	1075	Ostrožno	967/80	javna cesta
373.	1075	Ostrožno	963/6	javna cesta
374.	1075	Ostrožno	676/4	javna cesta
375.	1075	Ostrožno	812/3	javna cesta
376.	1075	Ostrožno	827/15	javna cesta
377.	1075	Ostrožno	812/114	javna cesta
378.	1075	Ostrožno	812/10	javna cesta
379.	1075	Ostrožno	525/4	javna cesta
380.	1075	Ostrožno	558/4	javna cesta
381.	1075	Ostrožno	547/24	javna cesta
382.	1075	Ostrožno	547/66	javna cesta
383.	1075	Ostrožno	547/64	javna cesta
384.	1075	Ostrožno	547/10	javna cesta
385.	1075	Ostrožno	547/30	javna cesta
386.	1075	Ostrožno	1140/33	javna cesta
387.	1075	Ostrožno	550/2	javna cesta
388.	1075	Ostrožno	506/5	javna cesta
389.	1075	Ostrožno	506/12	javna cesta
390.	1075	Ostrožno	518/9	javna cesta
391.	1075	Ostrožno	563/6	javna cesta

392.	1075	Ostrožno	563/8	javna cesta
393.	1075	Ostrožno	563/4	javna cesta
394.	1075	Ostrožno	564/6	javna cesta
395.	1075	Ostrožno	563/19	javna cesta
396.	1075	Ostrožno	563/34	javna cesta
397.	1075	Ostrožno	566/6	javna cesta
398.	1075	Ostrožno	563/35	javna cesta
399.	1075	Ostrožno	617/0	javna cesta
400.	1075	Ostrožno	608/99	javna cesta
401.	1075	Ostrožno	1280/2	javna cesta
402.	1075	Ostrožno	619/9	javna cesta
403.	1075	Ostrožno	619/6	javna cesta
404.	1075	Ostrožno	965/64	javna cesta
405.	1075	Ostrožno	965/46	javna cesta
406.	1075	Ostrožno	965/39	javna cesta
407.	1075	Ostrožno	810/25	javna cesta
408.	1075	Ostrožno	811/17	javna cesta
409.	1075	Ostrožno	906/82	javna cesta
410.	1075	Ostrožno	974/116	javna cesta
411.	1075	Ostrožno	974/115	javna cesta
412.	1075	Ostrožno	898/2	javna cesta
413.	1075	Ostrožno	898/22	javna cesta
414.	1075	Ostrožno	975/18	javna cesta
415.	1075	Ostrožno	898/25	javna cesta
416.	1075	Ostrožno	715/27	javna cesta
417.	1075	Ostrožno	715/25	javna cesta
418.	1075	Ostrožno	965/40	javna cesta
419.	1075	Ostrožno	801/2	javna cesta
420.	1075	Ostrožno	967/11	javna cesta
421.	1075	Ostrožno	967/19	javna cesta
422.	1075	Ostrožno	965/37	javna cesta
423.	1075	Ostrožno	967/6	javna cesta
424.	1075	Ostrožno	806/3	javna cesta
425.	1075	Ostrožno	1274/0	javna cesta
426.	1075	Ostrožno	696/21	javna cesta
427.	1075	Ostrožno	1246/0	javna cesta
428.	1075	Ostrožno	1282/0	javna cesta
429.	1075	Ostrožno	1253/0	javna cesta
430.	1075	Ostrožno	1254/0	javna cesta
431.	1075	Ostrožno	696/40	javna cesta
432.	1075	Ostrožno	1265/0	javna cesta
433.	1075	Ostrožno	715/24	javna cesta
434.	1075	Ostrožno	1281/0	javna cesta
435.	1075	Ostrožno	717/58	javna cesta
436.	1075	Ostrožno	716/7	javna cesta
437.	1075	Ostrožno	717/45	javna cesta
438.	1075	Ostrožno	696/6	javna cesta
439.	1075	Ostrožno	614/12	javna cesta
440.	1075	Ostrožno	1280/1	javna cesta
441.	1075	Ostrožno	622/6	javna cesta
442.	1075	Ostrožno	608/57	javna cesta
443.	1075	Ostrožno	608/42	javna cesta
444.	1075	Ostrožno	635/6	javna cesta
445.	1075	Ostrožno	608/45	javna cesta
446.	1075	Ostrožno	608/48	javna cesta
447.	1075	Ostrožno	1280/3	javna cesta

448.	1075	Ostrožno	1280/4	javna cesta
449.	1075	Ostrožno	968/5	javna cesta
450.	1075	Ostrožno	914/4	javna cesta
451.	1075	Ostrožno	915/24	javna cesta
452.	1075	Ostrožno	1173/5	javna cesta
453.	1075	Ostrožno	962/33	javna cesta
454.	1075	Ostrožno	962/23	javna cesta
455.	1075	Ostrožno	962/13	javna cesta
456.	1075	Ostrožno	957/7	javna cesta
457.	1075	Ostrožno	962/38	javna cesta
458.	1075	Ostrožno	930/4	javna cesta
459.	1075	Ostrožno	970/24	javna cesta
460.	1075	Ostrožno	810/1	javna cesta
461.	1075	Ostrožno	561/32	javna cesta
462.	1075	Ostrožno	518/13	javna cesta
463.	1075	Ostrožno	561/28	javna cesta
464.	1075	Ostrožno	496/7	javna cesta
465.	1075	Ostrožno	496/8	javna cesta
466.	1075	Ostrožno	499/3	javna cesta
467.	1075	Ostrožno	494/2	javna cesta
468.	1075	Ostrožno	825/5	javna cesta
469.	1075	Ostrožno	827/79	javna cesta
470.	1075	Ostrožno	827/84	javna cesta
471.	1075	Ostrožno	812/8	javna cesta
472.	1075	Ostrožno	812/124	javna cesta
473.	1075	Ostrožno	812/35	javna cesta
474.	1075	Ostrožno	827/37	javna cesta
475.	1075	Ostrožno	963/10	javna cesta
476.	1075	Ostrožno	806/4	javna cesta
477.	1075	Ostrožno	800/10	javna cesta
478.	1075	Ostrožno	592/7	javna cesta
479.	1075	Ostrožno	1190/2	javna cesta
480.	1075	Ostrožno	1188/3	javna cesta
481.	1075	Ostrožno	592/64	javna cesta
482.	1075	Ostrožno	592/34	javna cesta
483.	1075	Ostrožno	592/49	javna cesta
484.	1075	Ostrožno	592/42	javna cesta
485.	1075	Ostrožno	592/56	javna cesta
486.	1075	Ostrožno	592/32	javna cesta
487.	1075	Ostrožno	592/22	javna cesta
488.	1075	Ostrožno	593/4	javna cesta
489.	1075	Ostrožno	939/2	javna cesta
490.	1075	Ostrožno	527/2	javna cesta
491.	1075	Ostrožno	520/21	javna cesta
492.	1075	Ostrožno	561/41	javna cesta
493.	1075	Ostrožno	561/40	javna cesta
494.	1075	Ostrožno	559/9	javna cesta
495.	1075	Ostrožno	564/5	javna cesta
496.	1075	Ostrožno	527/6	javna cesta
497.	1075	Ostrožno	527/1	javna cesta
498.	1075	Ostrožno	547/2	javna cesta
499.	1075	Ostrožno	547/41	javna cesta
500.	1075	Ostrožno	594/25	javna cesta
501.	1075	Ostrožno	594/31	javna cesta
502.	1075	Ostrožno	790/17	javna cesta
503.	1075	Ostrožno	608/94	javna cesta

504.	1075	Ostrožno	608/95	javna cesta
505.	1075	Ostrožno	713/44	javna cesta
506.	1075	Ostrožno	713/49	javna cesta
507.	1075	Ostrožno	726/11	javna cesta
508.	1075	Ostrožno	726/9	javna cesta
509.	1075	Ostrožno	966/2	javna cesta
510.	1075	Ostrožno	965/23	javna cesta
511.	1075	Ostrožno	834/44	javna cesta
512.	1075	Ostrožno	834/41	javna cesta
513.	1075	Ostrožno	834/3	javna cesta
514.	1075	Ostrožno	813/9	javna cesta
515.	1075	Ostrožno	717/27	javna cesta
516.	1075	Ostrožno	717/25	javna cesta
517.	1075	Ostrožno	713/1	javna cesta
518.	1075	Ostrožno	713/40	javna cesta
519.	1075	Ostrožno	713/41	javna cesta
520.	1072	Šmiklavž	650/36	javna cesta
521.	1072	Šmiklavž	650/11	javna cesta
522.	1081	Zagrad	690/2	javna cesta
523.	1081	Zagrad	690/5	javna cesta
524.	1081	Zagrad	210/8	javna cesta
525.	1081	Zagrad	210/5	javna cesta
526.	1081	Zagrad	921/15	javna cesta
527.	1081	Zagrad	921/14	javna cesta
528.	1078	Lisce	235/10	javna cesta
529.	1078	Lisce	236/8	javna cesta
530.	1079	Košnica	54/6	javna cesta
531.	1079	Košnica	46/10	javna cesta
532.	1079	Košnica	2/7	javna cesta
533.	1079	Košnica	2/27	javna cesta
534.	1079	Košnica	2/25	javna cesta
535.	1079	Košnica	31/0	javna cesta
536.	1079	Košnica	34/2	javna cesta
537.	1079	Košnica	15/9	javna cesta
538.	1079	Košnica	15/6	javna cesta
539.	1079	Košnica	10/25	javna cesta
540.	1079	Košnica	2/3	javna cesta
541.	1079	Košnica	2/22	javna cesta
542.	1079	Košnica	674/2	javna cesta
543.	1079	Košnica	679/5	javna cesta
544.	1080	Tremerje	713/0	javna cesta
545.	1080	Tremerje	766/5	javna cesta
546.	1080	Tremerje	766/3	javna cesta
547.	1080	Tremerje	722/1	javna cesta
548.	1080	Tremerje	743/1	javna cesta
549.	1080	Tremerje	737/2	javna cesta
550.	1080	Tremerje	768/3	javna cesta
551.	1080	Tremerje	768/4	javna cesta
552.	1080	Tremerje	768/7	javna cesta
553.	1080	Tremerje	784/14	javna cesta
554.	1080	Tremerje	784/12	javna cesta
555.	1080	Tremerje	768/8	javna cesta
556.	1080	Tremerje	768/5	javna cesta
557.	1080	Tremerje	784/8	javna cesta
558.	1080	Tremerje	838/1	javna cesta
559.	1083	Bukovžlak	1472/10	javna cesta

560.	1083	Bukovžlak	1472/8	javna cesta
561.	1083	Bukovžlak	1472/6	javna cesta
562.	1083	Bukovžlak	385/2	javna cesta
563.	1083	Bukovžlak	386/8	javna cesta
564.	1083	Bukovžlak	386/6	javna cesta
565.	1083	Bukovžlak	1477/2	javna cesta
566.	1083	Bukovžlak	1481/1	javna cesta
567.	1083	Bukovžlak	1480/5	odlagališče odpadkov
568.	1083	Bukovžlak	1482/5	javna cesta
569.	1083	Bukovžlak	1479/1	javna cesta
570.	1083	Bukovžlak	252/3	javna cesta
571.	1083	Bukovžlak	215/9	javna cesta
572.	1083	Bukovžlak	215/7	javna cesta
573.	1083	Bukovžlak	198/4	javna cesta
574.	1083	Bukovžlak	1498/1	javna cesta
575.	1083	Bukovžlak	1499/1	javna cesta
576.	1083	Bukovžlak	1480/4	odlagališče odpadkov
577.	1083	Bukovžlak	1480/1	odlagališče odpadkov
578.	1083	Bukovžlak	1473/1	odlagališče odpadkov
579.	1083	Bukovžlak	608/4	javna cesta
580.	1083	Bukovžlak	608/3	javna cesta
581.	1083	Bukovžlak	599/1	odlagališče odpadkov
582.	1083	Bukovžlak	573/2	javna cesta, odlagališče odpadkov
583.	1083	Bukovžlak	393/2	javna cesta
584.	1083	Bukovžlak	1507/0	javna cesta
585.	1083	Bukovžlak	1478/0	javna cesta
586.	1083	Bukovžlak	1482/3	javna cesta
587.	1083	Bukovžlak	443/20	javna cesta
588.	1074	Sp. Hudinja	823/3	javna cesta
589.	1074	Sp. Hudinja	883/5	javna cesta
590.	1074	Sp. Hudinja	822/2	javna cesta
591.	1074	Sp. Hudinja	822/4	javna cesta
592.	1074	Sp. Hudinja	805/5	javna cesta
593.	1074	Sp. Hudinja	805/6	javna cesta
594.	1074	Sp. Hudinja	805/2	javna cesta
595.	1074	Sp. Hudinja	805/4	javna cesta
596.	1074	Sp. Hudinja	1447/103	javna cesta
597.	1074	Sp. Hudinja	1447/102	javna cesta
598.	1074	Sp. Hudinja	1447/104	javna cesta
599.	1074	Sp. Hudinja	1447/2	javna cesta
600.	1074	Sp. Hudinja	1446/3	javna cesta
601.	1074	Sp. Hudinja	1446/2	javna cesta
602.	1074	Sp. Hudinja	789/5	javna cesta
603.	1074	Sp. Hudinja	718/2	javna cesta
604.	1074	Sp. Hudinja	718/3	javna cesta
605.	1074	Sp. Hudinja	830/1	javna cesta
606.	1074	Sp. Hudinja	830/5	javna cesta
607.	1074	Sp. Hudinja	830/3	javna cesta
608.	1074	Sp. Hudinja	881/5	javna cesta
609.	1074	Sp. Hudinja	830/2	javna cesta
610.	1074	Sp. Hudinja	881/6	javna cesta
611.	1074	Sp. Hudinja	827/2	javna cesta
612.	1074	Sp. Hudinja	825/3	javna cesta
613.	1074	Sp. Hudinja	827/1	javna cesta
614.	1074	Sp. Hudinja	881/2	javna cesta
615.	1074	Sp. Hudinja	760/30	javna cesta

616.	1074	Sp. Hudinja	760/10	javna cesta
617.	1074	Sp. Hudinja	760/32	javna cesta
618.	1074	Sp. Hudinja	750/3	javna cesta
619.	1074	Sp. Hudinja	750/6	javna cesta
620.	1074	Sp. Hudinja	1447/29	javna cesta
621.	1074	Sp. Hudinja	1715/8	javna cesta
622.	1074	Sp. Hudinja	1715/7	javna cesta
623.	1074	Sp. Hudinja	750/7	javna cesta
624.	1074	Sp. Hudinja	699/1	javna cesta
625.	1074	Sp. Hudinja	750/2	javna cesta
626.	1074	Sp. Hudinja	699/3	javna cesta
627.	1074	Sp. Hudinja	699/4	javna cesta
628.	1074	Sp. Hudinja	789/3	javna cesta
629.	1074	Sp. Hudinja	717/7	javna cesta
630.	1074	Sp. Hudinja	1471/0	javna cesta
631.	1074	Sp. Hudinja	737/4	javna cesta
632.	1074	Sp. Hudinja	91/1	javna cesta
633.	1074	Sp. Hudinja	1721/10	javna cesta
634.	1074	Sp. Hudinja	1721/6	javna cesta
635.	1074	Sp. Hudinja	142/2	javna cesta
636.	1074	Sp. Hudinja	1716/17	javna cesta
637.	1074	Sp. Hudinja	1475/4	javna cesta
638.	1074	Sp. Hudinja	1475/5	javna cesta
639.	1074	Sp. Hudinja	1479/9	javna cesta
640.	1074	Sp. Hudinja	1716/19	javna cesta
641.	1074	Sp. Hudinja	1716/15	javna cesta
642.	1074	Sp. Hudinja	1490/5	javna cesta
643.	1074	Sp. Hudinja	1505/11	javna cesta
644.	1074	Sp. Hudinja	1485/3	javna cesta
645.	1074	Sp. Hudinja	1481/1	javna cesta
646.	1074	Sp. Hudinja	1505/7	javna cesta
647.	1074	Sp. Hudinja	1481/9	javna cesta
648.	1074	Sp. Hudinja	1447/67	javna cesta
649.	1074	Sp. Hudinja	1447/68	javna cesta
650.	1074	Sp. Hudinja	1447/5	javna cesta
651.	1074	Sp. Hudinja	1440/11	javna cesta
652.	1074	Sp. Hudinja	1427/8	javna cesta
653.	1074	Sp. Hudinja	1622/2	javna cesta
654.	1074	Sp. Hudinja	1507/8	javna cesta
655.	1074	Sp. Hudinja	1622/1	javna cesta
656.	1074	Sp. Hudinja	1723/2	javna cesta
657.	1074	Sp. Hudinja	1427/15	javna cesta
658.	1074	Sp. Hudinja	1620/1	javna cesta
659.	1074	Sp. Hudinja	1724/1	javna cesta
660.	1074	Sp. Hudinja	1427/3	javna cesta
661.	1074	Sp. Hudinja	1447/4	javna cesta
662.	1074	Sp. Hudinja	1609/1	javna cesta
663.	1074	Sp. Hudinja	1427/14	javna cesta
664.	1074	Sp. Hudinja	1608/1	javna cesta
665.	1074	Sp. Hudinja	1720/1	javna cesta
666.	1074	Sp. Hudinja	1601/1	javna cesta
667.	1074	Sp. Hudinja	1721/29	javna cesta
668.	1074	Sp. Hudinja	627/7	javna cesta
669.	1074	Sp. Hudinja	617/3	javna cesta
670.	1074	Sp. Hudinja	618/7	javna cesta
671.	1074	Sp. Hudinja	618/6	javna cesta

672.	1074	Sp. Hudinja	618/8	javna cesta
673.	1074	Sp. Hudinja	615/2	javna cesta
674.	1074	Sp. Hudinja	618/9	javna cesta
675.	1074	Sp. Hudinja	614/2	javna cesta
676.	1074	Sp. Hudinja	627/5	javna cesta
677.	1074	Sp. Hudinja	699/5	javna cesta
678.	1074	Sp. Hudinja	589/9	javna cesta
679.	1074	Sp. Hudinja	500/43	javna cesta
680.	1074	Sp. Hudinja	585/2	javna cesta
681.	1074	Sp. Hudinja	589/8	javna cesta
682.	1074	Sp. Hudinja	582/11	javna cesta
683.	1074	Sp. Hudinja	581/17	javna cesta
684.	1074	Sp. Hudinja	581/16	javna cesta
685.	1074	Sp. Hudinja	611/19	javna cesta
686.	1074	Sp. Hudinja	580/23	javna cesta
687.	1074	Sp. Hudinja	502/2	javna cesta
688.	1074	Sp. Hudinja	500/36	javna cesta, parkirišče
689.	1074	Sp. Hudinja	500/35	javna cesta, parkirišče
690.	1074	Sp. Hudinja	500/29	javna cesta
691.	1074	Sp. Hudinja	504/22	javna cesta, parkirišče
692.	1074	Sp. Hudinja	557/1	javna cesta
693.	1074	Sp. Hudinja	1684/2	javna cesta
694.	1074	Sp. Hudinja	964/2	javna cesta
695.	1074	Sp. Hudinja	966/2	javna cesta
696.	1074	Sp. Hudinja	1117/2	javna cesta
697.	1074	Sp. Hudinja	1117/1	javna cesta
698.	1074	Sp. Hudinja	1065/2	javna cesta
699.	1074	Sp. Hudinja	1704/2	javna cesta
700.	1074	Sp. Hudinja	1206/9	javna cesta
701.	1074	Sp. Hudinja	1208/1	javna cesta
702.	1074	Sp. Hudinja	1053/4	parkirišče
703.	1074	Sp. Hudinja	1062/2	javna cesta
704.	1074	Sp. Hudinja	1053/3	javna cesta
705.	1074	Sp. Hudinja	1403/2	javna cesta
706.	1074	Sp. Hudinja	1721/37	javna cesta
707.	1074	Sp. Hudinja	1174/15	javna cesta
708.	1074	Sp. Hudinja	1219/53	javna cesta
709.	1074	Sp. Hudinja	1199/13	javna cesta
710.	1074	Sp. Hudinja	1219/40	javna cesta
711.	1074	Sp. Hudinja	1199/12	javna cesta
712.	1074	Sp. Hudinja	1219/56	javna cesta
713.	1074	Sp. Hudinja	1206/13	javna cesta
714.	1074	Sp. Hudinja	1553/4	javna cesta
715.	1074	Sp. Hudinja	1582/0	javna cesta
716.	1074	Sp. Hudinja	1574/0	javna cesta
717.	1074	Sp. Hudinja	1443/2	javna cesta
718.	1074	Sp. Hudinja	1719/18	javna cesta
719.	1074	Sp. Hudinja	1690/3	javna cesta
720.	1074	Sp. Hudinja	1689/1	javna cesta
721.	1074	Sp. Hudinja	1337/2	javna cesta
722.	1074	Sp. Hudinja	1678/1	javna cesta
723.	1074	Sp. Hudinja	1612/2	javna cesta
724.	1074	Sp. Hudinja	1611/0	javna cesta
725.	1074	Sp. Hudinja	1720/2	javna cesta
726.	1074	Sp. Hudinja	1615/0	javna cesta
727.	1074	Sp. Hudinja	1619/1	javna cesta

728.	1074	Sp. Hudinja	1002/8	javna cesta
729.	1074	Sp. Hudinja	1017/11	javna cesta
730.	1074	Sp. Hudinja	1017/6	javna cesta
731.	1074	Sp. Hudinja	1088/4	javna cesta
732.	1074	Sp. Hudinja	1043/9	javna cesta
733.	1074	Sp. Hudinja	446/2	javna cesta
734.	1074	Sp. Hudinja	447/2	javna cesta
735.	1074	Sp. Hudinja	1442/6	javna cesta
736.	1074	Sp. Hudinja	1442/1	javna cesta
737.	1074	Sp. Hudinja	886/1	javna cesta
738.	1074	Sp. Hudinja	874/8	javna cesta
739.	1074	Sp. Hudinja	1712/2	javna cesta
740.	1074	Sp. Hudinja	885/4	javna cesta
741.	1074	Sp. Hudinja	466/4	javna cesta
742.	1074	Sp. Hudinja	466/1	javna cesta
743.	1074	Sp. Hudinja	995/3	javna cesta
744.	1074	Sp. Hudinja	439/1	javna cesta, zelenica
745.	1074	Sp. Hudinja	999/6	javna cesta
746.	1074	Sp. Hudinja	437/10	javna cesta
747.	1074	Sp. Hudinja	887/1	javna cesta
748.	1074	Sp. Hudinja	887/2	javna cesta
749.	1074	Sp. Hudinja	470/4	javna cesta
750.	1074	Sp. Hudinja	468/4	javna cesta
751.	1074	Sp. Hudinja	968/0	javna cesta
752.	1074	Sp. Hudinja	960/0	javna cesta
753.	1074	Sp. Hudinja	465/23	športni objekt
754.	1074	Sp. Hudinja	959/0	pokopališče
755.	1074	Sp. Hudinja	465/16	športni objekt
756.	1074	Sp. Hudinja	962/0	zelenica
757.	1074	Sp. Hudinja	988/12	javna cesta
758.	1074	Sp. Hudinja	973/0	zelenica
759.	1074	Sp. Hudinja	965/0	javna cesta
760.	1074	Sp. Hudinja	964/1	zelenica
761.	1074	Sp. Hudinja	465/6	javna cesta, črpališče kanalizacija
762.	1074	Sp. Hudinja	466/12	javna cesta
763.	1074	Sp. Hudinja	466/15	javna cesta
764.	1074	Sp. Hudinja	327/2	javna cesta
765.	1074	Sp. Hudinja	1746/0	javna cesta
766.	1074	Sp. Hudinja	569/6	javna cesta
767.	1074	Sp. Hudinja	1702/6	javna cesta
768.	1074	Sp. Hudinja	874/7	javna cesta
769.	1074	Sp. Hudinja	868/10	javna cesta
770.	1074	Sp. Hudinja	950/0	javna cesta
771.	1074	Sp. Hudinja	1271/21	javna cesta
772.	1073	Trnovlje	265/6	javna cesta
773.	1073	Trnovlje	896/11	javna cesta
774.	1073	Trnovlje	982/2	javna cesta
775.	1073	Trnovlje	979/5	javna cesta
776.	1073	Trnovlje	896/13	javna cesta
777.	1073	Trnovlje	896/12	javna cesta
778.	1073	Trnovlje	972/0	javna cesta
779.	1073	Trnovlje	971/7	javna cesta
780.	1073	Trnovlje	967/2	javna cesta
781.	1073	Trnovlje	966/2	javna cesta
782.	1073	Trnovlje	383/3	javna cesta
783.	1073	Trnovlje	405/3	javna cesta

784.	1073	Trnovlje	385/4	javna cesta
785.	1073	Trnovlje	293/17	javna cesta
786.	1073	Trnovlje	400/1	javna cesta
787.	1073	Trnovlje	293/19	javna cesta
788.	1073	Trnovlje	1504/1	javna cesta
789.	1073	Trnovlje	309/8	javna cesta
790.	1073	Trnovlje	309/7	javna cesta
791.	1073	Trnovlje	309/6	javna cesta
792.	1073	Trnovlje	365/17	javna cesta
793.	1073	Trnovlje	127/3	javna cesta
794.	1073	Trnovlje	132/6	javna cesta
795.	1073	Trnovlje	1747/2	javna cesta
796.	1073	Trnovlje	1463/0	javna cesta
797.	1073	Trnovlje	1444/30	javna cesta
798.	1073	Trnovlje	1795/2	javna cesta
799.	1073	Trnovlje	1095/21	javna cesta
800.	1073	Trnovlje	1026/11	javna cesta
801.	1073	Trnovlje	1107/1	javna cesta
802.	1073	Trnovlje	1109/1	javna cesta
803.	1073	Trnovlje	1446/3	javna cesta
804.	1073	Trnovlje	334/10	javna cesta
805.	1073	Trnovlje	1476/2	javna cesta
806.	1073	Trnovlje	1476/1	javna cesta
807.	1073	Trnovlje	1474/0	javna cesta
808.	1073	Trnovlje	1333/11	javna cesta
809.	1073	Trnovlje	1352/2	javna cesta
810.	1073	Trnovlje	1397/42	javna cesta
811.	1073	Trnovlje	1447/28	javna cesta
812.	1073	Trnovlje	1420/27	javna cesta
813.	1082	Teharje	132/4	javna cesta
814.	1082	Teharje	137/3	javna cesta
815.	1082	Teharje	1634/2	javna cesta
816.	1082	Teharje	806/3	javna cesta
817.	1082	Teharje	805/5	javna cesta
818.	1082	Teharje	823/3	javna cesta
819.	1082	Teharje	823/4	javna cesta
820.	1082	Teharje	11/9	javna cesta
821.	1082	Teharje	11/8	javna cesta
822.	1082	Teharje	1611/13	javna cesta
823.	1082	Teharje	1637/24	javna cesta
824.	1082	Teharje	8/10	javna cesta
825.	1082	Teharje	118/10	javna cesta
826.	1082	Teharje	118/9	javna cesta
827.	1082	Teharje	1611/12	javna cesta
828.	1082	Teharje	11/7	javna cesta
829.	1082	Teharje	8/11	javna cesta
830.	1082	Teharje	8/14	javna cesta
831.	1082	Teharje	118/8	javna cesta
832.	1082	Teharje	8/9	javna cesta
833.	1082	Teharje	8/13	javna cesta
834.	1082	Teharje	1634/18	javna cesta
835.	1082	Teharje	8/7	javna cesta
836.	1082	Teharje	1634/17	javna cesta
837.	1082	Teharje	1/11	javna cesta
838.	1082	Teharje	131/1	javna cesta
839.	1082	Teharje	133/6	javna cesta

840.	1082	Teharje	11/1	javna cesta
841.	1082	Teharje	11/4	javna cesta
842.	1082	Teharje	6/3	javna cesta
843.	1082	Teharje	365/1	javna cesta
844.	1082	Teharje	346/5	javna cesta
845.	1082	Teharje	1637/28	javna cesta
846.	1082	Teharje	1637/29	javna cesta
847.	1082	Teharje	1637/19	javna cesta
848.	1082	Teharje	18/2	javna cesta
849.	1082	Teharje	1637/27	javna cesta
850.	1082	Teharje	405/1	javna cesta
851.	1082	Teharje	407/0	javna cesta
852.	1082	Teharje	411/2	javna cesta
853.	1082	Teharje	366/7	javna cesta
854.	1082	Teharje	366/5	javna cesta
855.	1082	Teharje	418/0	javna cesta
856.	1082	Teharje	640/0	javna cesta
857.	1082	Teharje	745/4	javna cesta
858.	1082	Teharje	723/4	javna cesta
859.	1082	Teharje	1/2	javna cesta
860.	1082	Teharje	7/2	javna cesta
861.	1082	Teharje	1/8	javna cesta
862.	1082	Teharje	811/4	javna cesta
863.	1082	Teharje	811/3	javna cesta
864.	1082	Teharje	1030/11	javna cesta
865.	1082	Teharje	1641/1	javna cesta
866.	1082	Teharje	992/0	javna cesta
867.	1082	Teharje	991/0	javna cesta
868.	1082	Teharje	752/5	javna cesta
869.	1082	Teharje	784/4	javna cesta
870.	1082	Teharje	784/3	javna cesta
871.	1082	Teharje	784/2	javna cesta
872.	1082	Teharje	751/4	javna cesta
873.	1082	Teharje	888/2	javna cesta
874.	1071	Škofja vas	1160/9	javna cesta
875.	1071	Škofja vas	1160/4	javna cesta
876.	1071	Škofja vas	1160/10	javna cesta
877.	1071	Škofja vas	1163/5	javna cesta
878.	1071	Škofja vas	1138/10	javna cesta
879.	1071	Škofja vas	102/3	javna cesta
880.	1071	Škofja vas	1197/2	javna cesta
881.	1071	Škofja vas	1086/39	javna cesta
882.	1071	Škofja vas	1090/20	javna cesta
883.	1071	Škofja vas	1086/38	javna cesta
884.	1071	Škofja vas	1090/7	javna cesta
885.	1071	Škofja vas	1090/14	javna cesta
886.	1071	Škofja vas	494/44	javna cesta
887.	1071	Škofja vas	459/2	javna cesta
888.	1071	Škofja vas	494/45	javna cesta
889.	1071	Škofja vas	426/2	javna cesta
890.	1071	Škofja vas	429/3	javna cesta
891.	1071	Škofja vas	422/2	javna cesta
892.	1071	Škofja vas	418/4	javna cesta
893.	1071	Škofja vas	416/2	javna cesta
894.	1071	Škofja vas	415/4	javna cesta
895.	1071	Škofja vas	414/4	javna cesta

896.	1071	Škofja vas	413/6	javna cesta
897.	1071	Škofja vas	409/2	javna cesta
898.	1071	Škofja vas	98/2	javna cesta
899.	1071	Škofja vas	1197/1	javna cesta
900.	1071	Škofja vas	1079/53	javna cesta
901.	1071	Škofja vas	1081/6	javna cesta
902.	1071	Škofja vas	1086/30	javna cesta
903.	1071	Škofja vas	1086/23	javna cesta
904.	1071	Škofja vas	1035/6	javna cesta
905.	1071	Škofja vas	1035/5	javna cesta
906.	1071	Škofja vas	1079/57	javna cesta
907.	1071	Škofja vas	1079/59	javna cesta
908.	1071	Škofja vas	1079/61	javna cesta
909.	1071	Škofja vas	1079/55	javna cesta
910.	1071	Škofja vas	1079/42	javna cesta
911.	1071	Škofja vas	1079/40	javna cesta
912.	1071	Škofja vas	1079/37	javna cesta
913.	1071	Škofja vas	1079/35	javna cesta
914.	1071	Škofja vas	1481/1	javna cesta
915.	1071	Škofja vas	494/60	javna cesta
916.	1071	Škofja vas	481/1	javna cesta
917.	1071	Škofja vas	1137/9	javna cesta
918.	1077	Celje	1596/2	javna cesta
919.	1077	Celje	1608/1	javna cesta
920.	1077	Celje	1592/3	javna cesta
921.	1077	Celje	2502/10	parkirišče
922.	1077	Celje	914/2	javna cesta
923.	1077	Celje	914/3	javna cesta
924.	1077	Celje	1101/3	javna cesta, zelenica
925.	1077	Celje	1101/2	javna cesta
926.	1077	Celje	1100/2	javna cesta
927.	1077	Celje	1166/0	javna cesta
928.	1077	Celje	1159/2	javna cesta
929.	1077	Celje	692/2	javna cesta
930.	1077	Celje	939/13	javna cesta
931.	1077	Celje	1224/7	javna cesta
932.	1077	Celje	654/1	javna cesta
933.	1077	Celje	1191/2	javna cesta
934.	1077	Celje	1351/2	javna cesta
935.	1077	Celje	1912/3	javna cesta
936.	1077	Celje	1912/7	javna cesta
937.	1077	Celje	1917/4	javna cesta
938.	1077	Celje	1350/3	javna cesta
939.	1077	Celje	1886/2	javna cesta
940.	1077	Celje	1077/0	javna cesta
941.	1077	Celje	928/0	javna cesta
942.	1077	Celje	934/0	športni objekt
943.	1077	Celje	936/0	športni objekt
944.	1077	Celje	939/2	športni objekt
945.	1077	Celje	939/1	parkirišče
946.	1077	Celje	939/6	javna cesta
947.	1077	Celje	1725/3	javna cesta
948.	1077	Celje	2560/0	javna cesta
949.	1077	Celje	1242/2	javna cesta
950.	1077	Celje	2486/12	javna cesta
951.	1077	Celje	2486/16	javna cesta

952.	1077	Celje	2539/6	javna cesta
953.	1077	Celje	2114/0	parkirišče
954.	1077	Celje	2072/0	javna cesta
955.	1077	Celje	2500/2	parkirišče
956.	1077	Celje	366/2	parkirišče
957.	1077	Celje	365/0	parkirišče
958.	1077	Celje	366/6	javna cesta
959.	1077	Celje	557/2	javna cesta
960.	1077	Celje	612/1	javna cesta
961.	1077	Celje	576/0	javna cesta
962.	1077	Celje	2197/1	javna cesta
963.	1077	Celje	2167/1	igrišče
964.	1077	Celje	2181/3	javna cesta
965.	1077	Celje	2349/1	trg
966.	1077	Celje	2528/4	javna cesta
967.	1077	Celje	2511/17	javna cesta
968.	1077	Celje	2529/2	javna cesta
969.	1077	Celje	2528/3	javna cesta
970.	1077	Celje	2486/14	javna cesta
971.	1077	Celje	2535/14	javna cesta
972.	1077	Celje	224/1	javna cesta
973.	1077	Celje	28/0	športni objekt
974.	1077	Celje	1/17	zelenica
975.	1077	Celje	467/9	javna cesta
976.	1077	Celje	467/8	javna cesta
977.	1077	Celje	467/2	javna cesta
978.	1077	Celje	978/0	javna cesta
979.	1077	Celje	982/3	javna cesta
980.	1076	Medlog	2179/1	javna cesta
981.	1076	Medlog	1748/7	javna cesta
982.	1076	Medlog	1753/2	javna cesta
983.	1076	Medlog	1702/10	javna cesta
984.	1076	Medlog	1799/6	javna cesta
985.	1076	Medlog	606/6	javna cesta
986.	1076	Medlog	599/8	javna cesta
987.	1076	Medlog	599/10	javna cesta
988.	1076	Medlog	2155/1	javna cesta
989.	1076	Medlog	71/30	javna cesta
990.	1076	Medlog	1592/1	javna cesta
991.	1076	Medlog	1627/2	javna cesta
992.	1076	Medlog	1588/7	javna cesta
993.	1076	Medlog	1621/7	javna cesta
994.	1076	Medlog	1223/3	javna cesta
995.	1076	Medlog	2098/7	javna cesta
996.	1076	Medlog	2095/1	javna cesta
997.	1076	Medlog	2084/6	javna cesta
998.	1076	Medlog	410/6	javna cesta
999.	1076	Medlog	391/4	javna cesta
1000.	1076	Medlog	392/2	javna cesta
1001.	1076	Medlog	389/7	javna cesta
1002.	1076	Medlog	390/2	javna cesta
1003.	1076	Medlog	389/4	javna cesta
1004.	1076	Medlog	382/10	javna cesta
1005.	1076	Medlog	382/7	javna cesta
1006.	1076	Medlog	382/4	javna cesta
1007.	1076	Medlog	7/1	javna cesta

1008.	1076	Medlog	7/2	javna cesta
1009.	1076	Medlog	13/12	javna cesta
1010.	1076	Medlog	72/7	javna cesta
1011.	1076	Medlog	191/25	javna cesta
1012.	1076	Medlog	166/7	javna cesta
1013.	1076	Medlog	166/6	javna cesta
1014.	1076	Medlog	166/4	javna cesta
1015.	1076	Medlog	2149/2	javna cesta
1016.	1076	Medlog	2149/4	javna cesta
1017.	1076	Medlog	641/8	javna cesta
1018.	1076	Medlog	641/10	javna cesta
1019.	1076	Medlog	637/4	javna cesta
1020.	1076	Medlog	604/3	javna cesta
1021.	1076	Medlog	2012/2	javna cesta
1022.	1076	Medlog	1463/1	javna cesta
1023.	1076	Medlog	1934/0	javna cesta
1024.	1076	Medlog	47/2	javna cesta
1025.	1076	Medlog	116/0	javna cesta
1026.	1075	Ostrožno	719/17	javna cesta
1027.	1075	Ostrožno	717/7	javna cesta
1028.	1075	Ostrožno	719/10	javna cesta
1029.	1075	Ostrožno	1006/2	javna cesta
1030.	1075	Ostrožno	1144/50	javna cesta
1031.	1075	Ostrožno	834/59	javna cesta
1032.	1075	Ostrožno	1199/0	javna cesta
1033.	1075	Ostrožno	635/2	igrišče
1034.	1075	Ostrožno	606/1	igrišče
1035.	1075	Ostrožno	597/5	javna cesta
1036.	1075	Ostrožno	635/9	javna cesta
1037.	1075	Ostrožno	586/16	javna cesta
1038.	1075	Ostrožno	586/7	javna cesta
1039.	1075	Ostrožno	645/2	javna cesta
1040.	1075	Ostrožno	674/16	javna cesta
1041.	1075	Ostrožno	674/12	javna cesta
1042.	1075	Ostrožno	895/37	javna cesta
1043.	1075	Ostrožno	716/64	javna cesta
1044.	1075	Ostrožno	906/36	javna cesta
1045.	1075	Ostrožno	811/12	javna cesta
1046.	1075	Ostrožno	974/42	javna cesta
1047.	1075	Ostrožno	1197/0	javna cesta
1048.	1075	Ostrožno	1195/0	javna cesta
1049.	1075	Ostrožno	1144/54	igrišče
1050.	1075	Ostrožno	1455/3	javna cesta
1051.	1075	Ostrožno	1152/8	javna cesta
1052.	1075	Ostrožno	559/91	javna cesta
1053.	1075	Ostrožno	1191/1	javna cesta
1054.	1075	Ostrožno	597/12	javna cesta
1055.	1075	Ostrožno	1140/4	javna cesta
1056.	1075	Ostrožno	608/31	javna cesta
1057.	1075	Ostrožno	1153/6	javna cesta
1058.	1075	Ostrožno	1020/8	javna cesta
1059.	1075	Ostrožno	974/150	javna cesta
1060.	1075	Ostrožno	974/108	javna cesta
1061.	1075	Ostrožno	974/152	javna cesta
1062.	1075	Ostrožno	1020/10	javna cesta
1063.	1075	Ostrožno	891/25	javna cesta

1064.	1075	Ostrožno	1203/0	javna cesta
1065.	1075	Ostrožno	1023/25	javna cesta
1066.	1075	Ostrožno	891/27	javna cesta
1067.	1075	Ostrožno	1023/27	javna cesta
1068.	1075	Ostrožno	1467/2	javna cesta
1069.	1075	Ostrožno	887/11	javna cesta
1070.	1075	Ostrožno	891/29	javna cesta
1071.	1075	Ostrožno	1024/7	javna cesta
1072.	1075	Ostrožno	888/4	javna cesta
1073.	1075	Ostrožno	1024/1	javna cesta
1074.	1075	Ostrožno	1028/5	javna cesta
1075.	1075	Ostrožno	1029/20	javna cesta
1076.	1075	Ostrožno	1029/22	javna cesta
1077.	1075	Ostrožno	1029/24	javna cesta
1078.	1075	Ostrožno	1029/26	javna cesta
1079.	1075	Ostrožno	1030/38	javna cesta
1080.	1075	Ostrožno	890/24	javna cesta
1081.	1075	Ostrožno	1030/40	javna cesta
1082.	1075	Ostrožno	890/26	javna cesta
1083.	1075	Ostrožno	1030/39	javna cesta
1084.	1075	Ostrožno	1031/31	javna cesta
1085.	1075	Ostrožno	1031/33	javna cesta
1086.	1075	Ostrožno	890/28	javna cesta
1087.	1075	Ostrožno	1031/37	javna cesta
1088.	1075	Ostrožno	559/7	javna cesta
1089.	1075	Ostrožno	559/11	javna cesta
1090.	1075	Ostrožno	561/37	javna cesta
1091.	1075	Ostrožno	559/5	javna cesta
1092.	1075	Ostrožno	547/7	javna cesta
1093.	1075	Ostrožno	1146/12	javna cesta
1094.	1075	Ostrožno	547/68	javna cesta
1095.	1075	Ostrožno	538/3	javna cesta
1096.	1075	Ostrožno	547/46	javna cesta
1097.	1075	Ostrožno	547/62	javna cesta
1098.	1075	Ostrožno	559/13	javna cesta
1099.	1075	Ostrožno	559/69	parkirišče
1100.	1075	Ostrožno	531/5	javna cesta
1101.	1075	Ostrožno	531/4	javna cesta
1102.	1075	Ostrožno	1181/0	javna cesta
1103.	1075	Ostrožno	1158/12	javna cesta
1104.	1075	Ostrožno	1145/1	javna cesta
1105.	1075	Ostrožno	952/7	javna cesta, razbremenilnik kanalizacija
1106.	1075	Ostrožno	162/19	javna cesta
1107.	1075	Ostrožno	363/9	javna cesta
1108.	1075	Ostrožno	321/25	javna cesta
1109.	1075	Ostrožno	321/35	javna cesta
1110.	1075	Ostrožno	321/49	črpališče
1111.	1075	Ostrožno	968/23	javna cesta
1112.	1075	Ostrožno	1145/2	javna cesta
1113.	1075	Ostrožno	316/13	javna cesta
1114.	1075	Ostrožno	312/10	javna cesta
1115.	1075	Ostrožno	321/16	javna cesta
1116.	1075	Ostrožno	310/2	javna cesta
1117.	1075	Ostrožno	361/4	javna cesta
1118.	1075	Ostrožno	1158/2	javna cesta
1119.	1075	Ostrožno	1150/8	javna cesta

1120.	1075	Ostrožno	1146/10	javna cesta
1121.	1075	Ostrožno	1146/9	javna cesta
1122.	1075	Ostrožno	1146/11	javna cesta
1123.	1075	Ostrožno	1457/6	javna cesta
1124.	1075	Ostrožno	592/37	javna cesta
1125.	1075	Ostrožno	592/15	zelenica
1126.	1075	Ostrožno	1188/7	javna cesta
1127.	1075	Ostrožno	592/9	javna cesta
1128.	1075	Ostrožno	592/14	parkirišče
1129.	1075	Ostrožno	592/35	javna cesta
1130.	1072	Šmiklavž	647/9	javna cesta
1131.	1072	Šmiklavž	650/23	javna cesta
1132.	1072	Šmiklavž	1377/5	javna cesta
1133.	1072	Šmiklavž	1377/4	javna cesta
1134.	1072	Šmiklavž	574/2	javna cesta
1135.	1072	Šmiklavž	492/19	javna cesta
1136.	1072	Šmiklavž	224/7	javna cesta
1137.	1072	Šmiklavž	249/4	javna cesta
1138.	1072	Šmiklavž	251/3	javna cesta
1139.	1072	Šmiklavž	252/0	javna cesta
1140.	1072	Šmiklavž	1375/1	javna cesta
1141.	1072	Šmiklavž	244/3	javna cesta
1142.	2639	Zvodno	745/4	javna cesta
1143.	2639	Zvodno	1435/4	javna cesta
1144.	2639	Zvodno	1021/5	javna cesta
1145.	2639	Zvodno	476/6	javna cesta
1146.	1081	Zagrad	314/1	parkirišče
1147.	1081	Zagrad	315/3	parkirišče
1148.	1081	Zagrad	959/30	javna cesta
1149.	1081	Zagrad	663/1	javna cesta
1150.	1081	Zagrad	1441/13	javna cesta
1151.	1081	Zagrad	1152/2	javna cesta
1152.	1081	Zagrad	1333/16	javna cesta
1153.	1081	Zagrad	1225/2	javna cesta
1154.	1081	Zagrad	1329/2	javna cesta
1155.	1081	Zagrad	1202/7	javna cesta
1156.	1081	Zagrad	1437/8	javna cesta
1157.	1081	Zagrad	1333/19	javna cesta
1158.	1081	Zagrad	749/1	javna cesta
1159.	1081	Zagrad	749/2	javna cesta
1160.	1081	Zagrad	752/16	javna cesta
1161.	1081	Zagrad	738/8	javna cesta
1162.	1081	Zagrad	731/49	javna cesta
1163.	1081	Zagrad	729/14	javna cesta
1164.	1081	Zagrad	675/1	javna cesta
1165.	1081	Zagrad	1432/1	javna cesta
1166.	1081	Zagrad	1409/1	čistilna naprava
1167.	1081	Zagrad	1411/2	čistilna naprava
1168.	1081	Zagrad	1410/0	čistilna naprava
1169.	1081	Zagrad	1409/3	čistilna naprava
1170.	1081	Zagrad	1411/1	čistilna naprava
1171.	1081	Zagrad	1409/4	čistilna naprava
1172.	1081	Zagrad	1408/0	čistilna naprava
1173.	1081	Zagrad	1409/2	čistilna naprava
1174.	1057	Rupe	503/9	javna cesta
1175.	1067	Brezova	884/5	javna cesta

1176.	1067	Brezova	881/9	javna cesta
1177.	1067	Brezova	668/9	javna cesta
1178.	1067	Brezova	663/3	javna cesta
1179.	1067	Brezova	58/4	javna cesta
1180.	1067	Brezova	155/7	javna cesta, črpališče vodovod
1181.	1067	Brezova	844/3	javna cesta
1182.	1067	Brezova	830/3	javna cesta
1183.	1067	Brezova	847/2	javna cesta
1184.	1067	Brezova	1182/6	javna cesta
1185.	1067	Brezova	1182/5	javna cesta
1186.	1067	Brezova	1183/1	javna cesta
1187.	1067	Brezova	795/3	javna cesta
1188.	1067	Brezova	537/2	javna cesta
1189.	1067	Brezova	501/5	javna cesta
1190.	1067	Brezova	534/9	javna cesta
1191.	1067	Brezova	1192/14	javna cesta
1192.	1067	Brezova	1192/13	javna cesta
1193.	1067	Brezova	1192/10	javna cesta
1194.	1067	Brezova	632/2	javna cesta
1195.	1067	Brezova	656/6	javna cesta
1196.	1068	Šmartno	788/11	javna cesta
1197.	1068	Šmartno	788/9	javna cesta
1198.	1068	Šmartno	932/0	javna cesta
1199.	1069	Šentjungert	361/1	javna cesta
1200.	1069	Šentjungert	271/9	javna cesta
1201.	1069	Šentjungert	516/23	javna cesta
1202.	1069	Šentjungert	633/13	javna cesta
1203.	1069	Šentjungert	629/6	javna cesta
1204.	1069	Šentjungert	634/3	javna cesta
1205.	1069	Šentjungert	633/9	javna cesta
1206.	1069	Šentjungert	619/26	javna cesta
1207.	1069	Šentjungert	1144/5	javna cesta
1208.	1069	Šentjungert	1696/0	javna cesta
1209.	1078	Lisce	227/8	javna cesta
1210.	1078	Lisce	227/6	javna cesta
1211.	1078	Lisce	345/0	javna cesta
1212.	1078	Lisce	347/17	javna cesta
1213.	1078	Lisce	607/0	javna cesta
1214.	1079	Košnica	105/1	javna cesta, črpališče kanalizacija
1215.	1079	Košnica	676/6	javna cesta
1216.	1079	Košnica	676/7	javna cesta
1217.	1079	Košnica	239/0	javna cesta
1218.	1079	Košnica	2/26	javna cesta
1219.	1079	Košnica	56/14	javna cesta
1220.	1079	Košnica	105/4	javna cesta
1221.	1079	Košnica	105/3	javna cesta
1222.	1079	Košnica	576/1	igrišče
1223.	1070	Arclin	647/1	javna cesta
1224.	1070	Arclin	846/9	javna cesta
1225.	1070	Arclin	845/0	javna cesta
1226.	1070	Arclin	846/3	javna cesta
1227.	1082	Teharje	452/0	pokopališče
1228.	1082	Teharje	905/0	pokopališče
1229.	1082	Teharje	873/1	parkirišče
1230.	1082	Teharje	873/2	pokopališče
1231.	1082	Teharje	904/1	pokopališče

1232.	1082	Teharje	903/0	pokopališče
1233.	1083	Bukovžlak	1002/15	pokopališče
1234.	1083	Bukovžlak	1002/14	pokopališče
1235.	1083	Bukovžlak	1002/5	pokopališče
1236.	1082	Teharje	821/0	pokopališče
1237.	1082	Teharje	811/1	pokopališče
1238.	1082	Teharje	811/10	pokopališče
1239.	1082	Teharje	822/3	pokopališče
1240.	1082	Teharje	822/2	pokopališče
1241.	1082	Teharje	824/6	pokopališče
1242.	1082	Teharje	824/5	pokopališče
1243.	1082	Teharje	824/1	pokopališče
1244.	1082	Teharje	820/2	mrliška vežica
1245.	1082	Teharje	820/1	pokopališče
1246.	1082	Teharje	872/0	mrliška vežica
1247.	1083	Bukovžlak	1001/8	pokopališče
1248.	1083	Bukovžlak	1001/7	pokopališče
1249.	1077	Celje	1411/0	igrišče
1250.	1077	Celje	689/1	igrišče
1251.	1077	Celje	797/20	igrišče
1252.	1081	Zagrad	723/7	igrišče
1253.	1081	Zagrad	725/0	igrišče
1254.	1076	Medlog	47/1	športni objekt
1255.	1075	Ostrožno	570/4	športni objekt
1256.	1074	Sp. Hudinja	500/26	športni objekt
1257.	1074	Sp. Hudinja	500/25	igrišče, zelenica
1258.	1074	Sp. Hudinja	1652/1	igrišče, zelenica
1259.	1074	Sp. Hudinja	1653/0	igrišče, zelenica
1260.	1074	Sp. Hudinja	964/3	igrišče
1261.	1075	Ostrožno	1191/10	igrišče
1262.	1075	Ostrožno	594/1	igrišče
1263.	1075	Ostrožno	592/2	igrišče
1264.	1075	Ostrožno	775/46	igrišče
1265.	1075	Ostrožno	553/39	igrišče, javna cesta
1266.	1077	Celje	2446/0	park
1267.	1077	Celje	1075/1	igrišče
1268.	1077	Celje	1410/0	igrišče
1269.	1071	Škofja vas	494/35	igrišče
1270.	1076	Medlog	47/3	športni objekt
1271.	1077	Celje	1414/0	zelenica
1272.	1077	Celje	1104/1	zelenica
1273.	1077	Celje	1412/0	zelenica
1274.	1077	Celje	2017/3	zelenica
1275.	1077	Celje	2017/2	zelenica
1276.	1077	Celje	2017/1	zelenica
1277.	1077	Celje	2201/0	zelenica
1278.	1077	Celje	22/0	zelenica
1279.	1077	Celje	706/1	zelenica
1280.	1077	Celje	929/0	zelenica
1281.	1077	Celje	618/1	park
1282.	1077	Celje	2542/3	zelenica
1283.	1077	Celje	658/5	zelenica
1284.	1077	Celje	2021/0	park
1285.	1075	Ostrožno	564/7	zelenica, parkirišče
1286.	1075	Ostrožno	563/17	zelenica, parkirišče
1287.	1075	Ostrožno	563/11	parkirišče

1288.	1075	Ostrožno	563/15	parkirišče
1289.	1075	Ostrožno	563/16	zelenica
1290.	1075	Ostrožno	586/18	zelenica
1291.	1075	Ostrožno	586/32	zelenica
1292.	1075	Ostrožno	1196/3	zelenica
1293.	1075	Ostrožno	628/10	zelenica
1294.	1075	Ostrožno	1264/0	zelenica
1295.	1075	Ostrožno	1263/2	zelenica
1296.	1075	Ostrožno	1263/1	zelenica
1297.	1075	Ostrožno	775/33	zelenica
1298.	1075	Ostrožno	637/37	zelenica
1299.	1075	Ostrožno	499/1	zelenica, cesta
1300.	1075	Ostrožno	496/6	zelenica, cesta
1301.	1075	Ostrožno	496/5	zelenica, cesta
1302.	1075	Ostrožno	496/1	zelenica, cesta
1303.	1075	Ostrožno	810/17	zelenica
1304.	1075	Ostrožno	1242/0	zelenica
1305.	1075	Ostrožno	1251/0	zelenica
1306.	1075	Ostrožno	717/61	zelenica, parkirišče
1307.	1075	Ostrožno	717/62	zelenica
1308.	1075	Ostrožno	637/39	zelenica
1309.	1074	Sp. Hudinja	1563/1	zelenica
1310.	1074	Sp. Hudinja	1561/2	zelenica
1311.	1074	Sp. Hudinja	1560/3	zelenica
1312.	1074	Sp. Hudinja	1322/3	zelenica
1313.	1074	Sp. Hudinja	874/1	zelenica, parkirišče, igrišče
1314.	1074	Sp. Hudinja	1026/10	zelenica
1315.	1074	Sp. Hudinja	1026/9	zelenica
1316.	1074	Sp. Hudinja	1035/10	zelenica
1317.	1082	Teharje	861/0	zelenica
1318.	1082	Teharje	214/3	zelenica
1319.	1082	Teharje	564/1	zelenica
1320.	1076	Medlog	1764/1	zelenica
1321.	1076	Medlog	1773/1	zelenica
1322.	1074	Sp. Hudinja	651/0	zelenica
1323.	1074	Sp. Hudinja	650/0	zelenica
1324.	1074	Sp. Hudinja	1079/2	zelenica
1325.	1074	Sp. Hudinja	1219/32	zelenica, cesta
1326.	1074	Sp. Hudinja	1270/1	zelenica
1327.	1074	Sp. Hudinja	1610/6	cesta
1328.	1074	Sp. Hudinja	874/6	zelenica, cesta
1329.	1074	Sp. Hudinja	873/0	zelenica
1330.	1074	Sp. Hudinja	471/0	zelenica, cesta
1331.	1074	Sp. Hudinja	466/11	zelenica
1332.	1074	Sp. Hudinja	466/10	zelenica
1333.	1074	Sp. Hudinja	466/9	zelenica
1334.	1074	Sp. Hudinja	466/8	zelenica
1335.	1074	Sp. Hudinja	466/7	zelenica
1336.	1074	Sp. Hudinja	447/1	zelenica, cesta
1337.	1074	Sp. Hudinja	446/1	zelenica, cesta
1338.	1074	Sp. Hudinja	445/1	zelenica, cesta
1339.	1074	Sp. Hudinja	444/1	zelenica, cesta
1340.	1074	Sp. Hudinja	443/1	zelenica, cesta
1341.	1074	Sp. Hudinja	442/1	zelenica, cesta
1342.	1074	Sp. Hudinja	441/1	zelenica, cesta
1343.	1074	Sp. Hudinja	440/1	zelenica, cesta

1344.	1074	Sp. Hudinja	439/2	zelenica, cesta
1345.	1074	Sp. Hudinja	892/2	zelenica
1346.	1074	Sp. Hudinja	496/1	zelenica
1347.	1075	Ostrožno	559/6	zelenica
1348.	1075	Ostrožno	1144/61	zelenica
1349.	1075	Ostrožno	1139/62	zelenica
1350.	1075	Ostrožno	622/4	zelenica
1351.	1075	Ostrožno	1144/60	zelenica
1352.	1075	Ostrožno	1393/0	zelenica
1353.	1075	Ostrožno	1392/2	zelenica
1354.	1075	Ostrožno	1392/1	zelenica
1355.	1075	Ostrožno	1139/61	zelenica
1356.	1075	Ostrožno	775/4	zelenica
1357.	1075	Ostrožno	665/6	zelenica
1358.	1075	Ostrožno	662/3	zelenica
1359.	1075	Ostrožno	648/4	zelenica
1360.	1075	Ostrožno	560/1	zelenica
1361.	1075	Ostrožno	532/2	zelenica
1362.	1075	Ostrožno	530/3	zelenica, parkirišče
1363.	1075	Ostrožno	530/2	zelenica
1364.	1075	Ostrožno	530/1	zelenica
1365.	1075	Ostrožno	808/59	zelenica
1366.	1075	Ostrožno	808/58	zelenica
1367.	1075	Ostrožno	808/57	zelenica
1368.	1075	Ostrožno	1145/6	zelenica
1369.	1075	Ostrožno	638/28	parkirišče
1370.	1075	Ostrožno	1448/4	zelenica
1371.	1075	Ostrožno	1448/3	zelenica
1372.	1075	Ostrožno	1448/2	zelenica
1373.	1075	Ostrožno	1448/1	zelenica
1374.	1075	Ostrožno	690/6	zelenica
1375.	1075	Ostrožno	638/68	zelenica, parkirišče
1376.	1077	Celje	467/11	zelenica
1377.	1077	Celje	467/10	zelenica
1378.	1077	Celje	467/7	zelenica
1379.	1077	Celje	2500/6	zelenica
1380.	1077	Celje	747/12	zelenica
1381.	1077	Celje	1101/4	zelenica
1382.	1077	Celje	1110/0	zelenica
1383.	1077	Celje	1101/1	javna cesta, razbremenilnik kanalizacija
1384.	1077	Celje	1346/3	zelenica
1385.	1077	Celje	1346/4	zelenica
1386.	1077	Celje	1344/1	zelenica
1387.	1077	Celje	2569/3	zelenica, parkirišče
1388.	1077	Celje	24/0	zelenica
1389.	1077	Celje	23/0	zelenica
1390.	1077	Celje	918/4	zelenica
1391.	1077	Celje	760/0	zelenica
1392.	1077	Celje	2096/0	zelenica
1393.	1077	Celje	2042/0	zelenica
1394.	1077	Celje	2281/0	park
1395.	1077	Celje	2280/0	park
1396.	1077	Celje	2424/0	zelenica
1397.	1077	Celje	2428/4	park
1398.	1077	Celje	2428/2	park
1399.	1077	Celje	2428/1	park

1400.	1077	Celje	2458/0	park
1401.	1077	Celje	1240/0	park
1402.	1077	Celje	1241/0	park
1403.	1077	Celje	1242/1	park
1404.	1077	Celje	2029/8	park, cesta
1405.	1077	Celje	1243/0	zelenica, črpališče kanalizacija
1406.	1082	Teharje	824/7	zelenica
1407.	1082	Teharje	140/6	cesta
1408.	1082	Teharje	139/4	zelenica
1409.	1082	Teharje	139/1	zelenica
1410.	1082	Teharje	132/6	cesta
1411.	1076	Medlog	1796/8	zelenica
1412.	1076	Medlog	1799/1	zelenica
1413.	1077	Celje	2151/0	parkirišče
1414.	1077	Celje	2148/2	parkirišče
1415.	1077	Celje	665/3	parkirišče
1416.	1077	Celje	671/2	parkirišče
1417.	1077	Celje	1239/3	parkirišče
1418.	1077	Celje	356/1	parkirišče
1419.	1077	Celje	2200/1	parkirišče
1420.	1077	Celje	2202/1	parkirišče
1421.	1077	Celje	2294/1	parkirišče
1422.	1077	Celje	2388/1	parkirišče
1423.	1077	Celje	2058/2	parkirišče
1424.	1077	Celje	2539/5	parkirišče
1425.	1077	Celje	2448/1	parkirišče
1426.	1077	Celje	2511/8	parkirišče
1427.	1077	Celje	2511/7	parkirišče
1428.	1077	Celje	2511/2	parkirišče
1429.	1077	Celje	2511/10	parkirišče
1430.	1077	Celje	1692/1	parkirišče
1431.	1077	Celje	1239/1	parkirišče
1432.	1077	Celje	1239/2	parkirišče
1433.	1077	Celje	2502/9	parkirišče
1434.	1077	Celje	353/0	parkirišče
1435.	1077	Celje	354/0	parkirišče
1436.	1077	Celje	355/2	parkirišče
1437.	1077	Celje	2500/3	parkirišče
1438.	1077	Celje	2199/2	parkirišče
1439.	1077	Celje	2161/0	parkirišče
1440.	1077	Celje	2309/1	parkirišče
1441.	1077	Celje	2176/2	parkirišče
1442.	1077	Celje	2176/1	parkirišče
1443.	1075	Ostrožno	1140/81	parkirišče
1444.	1075	Ostrožno	*454/0	parkirišče
1445.	1075	Ostrožno	*453/0	parkirišče
1446.	1075	Ostrožno	*210/0	parkirišče
1447.	1075	Ostrožno	613/4	parkirišče
1448.	1077	Celje	2563/3	športni objekt
1449.	1077	Celje	2505/6	športni objekt
1450.	1077	Celje	1927/6	športni objekt
1451.	1077	Celje	1927/2	športni objekt
1452.	1077	Celje	1927/1	športni objekt
1453.	1077	Celje	1905/0	športni objekt
1454.	1077	Celje	1904/7	športni objekt
1455.	1077	Celje	1904/6	športni objekt

1456.	1077	Celje	1904/5	športni objekt
1457.	1077	Celje	1904/4	športni objekt
1458.	1077	Celje	1904/3	športni objekt
1459.	1077	Celje	1904/2	športni objekt
1460.	1077	Celje	1904/1	športni objekt
1461.	1077	Celje	1901/4	športni objekt
1462.	1077	Celje	1901/3	športni objekt
1463.	1077	Celje	1901/2	športni objekt
1464.	1077	Celje	1901/1	športni objekt
1465.	1074	Sp. Hudinja	1358/2	športni objekt
1466.	1077	Celje	2029/7	športni objekt
1467.	1077	Celje	2026/0	športni objekt
1468.	1077	Celje	932/1	športni objekt
1469.	1077	Celje	2028/0	športni objekt
1470.	1077	Celje	2027/0	športni objekt
1471.	1077	Celje	939/4	športni objekt
1472.	1077	Celje	935/1	športni objekt
1473.	1077	Celje	935/2	športni objekt
1474.	1077	Celje	937/0	športni objekt
1475.	1074	Sp. Hudinja	465/22	športni objekt
1476.	1074	Sp. Hudinja	466/16	športni objekt
1477.	1074	Sp. Hudinja	466/17	športni objekt
1478.	1074	Sp. Hudinja	1362/4	športni objekt
1479.	1074	Sp. Hudinja	1337/1	športni objekt, parkirišče
1480.	1074	Sp. Hudinja	868/11	športni objekt
1481.	1074	Sp. Hudinja	868/16	športni objekt
1482.	1074	Sp. Hudinja	868/18	športni objekt
1483.	1074	Sp. Hudinja	868/4	športni objekt
1484.	1074	Sp. Hudinja	895/2	športni objekt
1485.	1074	Sp. Hudinja	870/2	športni objekt
1486.	1074	Sp. Hudinja	870/1	športni objekt
1487.	1074	Sp. Hudinja	869/1	športni objekt
1488.	1074	Sp. Hudinja	868/1	športni objekt
1489.	1074	Sp. Hudinja	466/20	športni objekt
1490.	1074	Sp. Hudinja	1362/1	športni objekt
1491.	1074	Sp. Hudinja	466/21	športni objekt
1492.	1075	Ostrožno	629/30	merilno regulacijska postaja
1493.	1071	Škofja vas	1116/15	merilno regulacijska postaja
1494.	1076	Medlog	1822/4	kotlarna
1495.	1073	Trnovlje	387/1	toplarna
1496.	1075	Ostrožno	559/70	kotlarna
1497.	1071	Škofja vas	1191/4	merilno regulacijska postaja
1498.	1073	Trnovlje	365/18	merilno regulacijska postaja
1499.	1073	Trnovlje	390/1	toplarna
1500.	1083	Bukovžlak	573/8	odlagališče odpadkov
1501.	1083	Bukovžlak	601/0	odlagališče odpadkov
1502.	1083	Bukovžlak	607/0	odlagališče odpadkov
1503.	1083	Bukovžlak	569/1	odlagališče odpadkov
1504.	1083	Bukovžlak	567/0	odlagališče odpadkov
1505.	1083	Bukovžlak	606/0	odlagališče odpadkov
1506.	1083	Bukovžlak	622/0	odlagališče odpadkov
1507.	1083	Bukovžlak	620/1	odlagališče odpadkov
1508.	1083	Bukovžlak	573/5	odlagališče odpadkov
1509.	1083	Bukovžlak	619/1	odlagališče odpadkov
1510.	1083	Bukovžlak	619/3	odlagališče odpadkov
1511.	1083	Bukovžlak	616/3	odlagališče odpadkov

1512.	1083	Bukovžlak	616/1	odlagališče odpadkov
1513.	1083	Bukovžlak	650/1	odlagališče odpadkov
1514.	1083	Bukovžlak	618/0	odlagališče odpadkov
1515.	1083	Bukovžlak	662/3	odlagališče odpadkov
1516.	1083	Bukovžlak	648/2	odlagališče odpadkov
1517.	1083	Bukovžlak	647/1	odlagališče odpadkov
1518.	1083	Bukovžlak	666/1	odlagališče odpadkov
1519.	1083	Bukovžlak	648/1	odlagališče odpadkov
1520.	1083	Bukovžlak	623/0	odlagališče odpadkov
1521.	1083	Bukovžlak	646/2	odlagališče odpadkov
1522.	1083	Bukovžlak	624/0	odlagališče odpadkov
1523.	1083	Bukovžlak	625/1	odlagališče odpadkov
1524.	1083	Bukovžlak	565/4	odlagališče odpadkov
1525.	1083	Bukovžlak	565/2	odlagališče odpadkov
1526.	1083	Bukovžlak	665/1	odlagališče odpadkov
1527.	1083	Bukovžlak	662/4	odlagališče odpadkov
1528.	1083	Bukovžlak	662/5	odlagališče odpadkov
1529.	1083	Bukovžlak	661/3	odlagališče odpadkov
1530.	1083	Bukovžlak	659/6	odlagališče odpadkov
1531.	1083	Bukovžlak	644/1	odlagališče odpadkov
1532.	1083	Bukovžlak	698/2	odlagališče odpadkov
1533.	1083	Bukovžlak	681/1	odlagališče odpadkov
1534.	1083	Bukovžlak	730/1	odlagališče odpadkov
1535.	1083	Bukovžlak	729/1	odlagališče odpadkov
1536.	1083	Bukovžlak	696/1	odlagališče odpadkov
1537.	1083	Bukovžlak	644/2	odlagališče odpadkov
1538.	1083	Bukovžlak	646/1	odlagališče odpadkov
1539.	1083	Bukovžlak	626/2	odlagališče odpadkov
1540.	1083	Bukovžlak	625/4	odlagališče odpadkov
1541.	1083	Bukovžlak	626/1	odlagališče odpadkov
1542.	1083	Bukovžlak	626/3	odlagališče odpadkov
1543.	1083	Bukovžlak	627/5	odlagališče odpadkov
1544.	1083	Bukovžlak	627/6	odlagališče odpadkov
1545.	1083	Bukovžlak	565/7	odlagališče odpadkov
1546.	1083	Bukovžlak	565/5	odlagališče odpadkov
1547.	1083	Bukovžlak	565/6	odlagališče odpadkov
1548.	1083	Bukovžlak	564/0	odlagališče odpadkov
1549.	1083	Bukovžlak	555/3	odlagališče odpadkov
1550.	1083	Bukovžlak	555/2	odlagališče odpadkov
1551.	1083	Bukovžlak	555/1	odlagališče odpadkov
1552.	1083	Bukovžlak	501/4	odlagališče odpadkov
1553.	1083	Bukovžlak	562/2	odlagališče odpadkov
1554.	1083	Bukovžlak	562/3	odlagališče odpadkov
1555.	1083	Bukovžlak	563/0	odlagališče odpadkov
1556.	1083	Bukovžlak	476/4	odlagališče odpadkov
1557.	1083	Bukovžlak	556/1	odlagališče odpadkov
1558.	1083	Bukovžlak	556/2	odlagališče odpadkov
1559.	1083	Bukovžlak	556/3	odlagališče odpadkov
1560.	1083	Bukovžlak	551/3	odlagališče odpadkov
1561.	1083	Bukovžlak	1476/5	odlagališče odpadkov
1562.	1083	Bukovžlak	557/1	odlagališče odpadkov
1563.	1083	Bukovžlak	550/3	odlagališče odpadkov
1564.	1083	Bukovžlak	546/4	odlagališče odpadkov
1565.	1083	Bukovžlak	534/5	odlagališče odpadkov
1566.	1083	Bukovžlak	1501/5	odlagališče odpadkov
1567.	1083	Bukovžlak	561/3	odlagališče odpadkov

1568.	1083	Bukovžlak	550/4	odlagališče odpadkov
1569.	1083	Bukovžlak	550/5	odlagališče odpadkov
1570.	1083	Bukovžlak	548/3	odlagališče odpadkov
1571.	1083	Bukovžlak	550/6	odlagališče odpadkov
1572.	1083	Bukovžlak	548/2	odlagališče odpadkov
1573.	1083	Bukovžlak	548/6	odlagališče odpadkov
1574.	1083	Bukovžlak	548/5	odlagališče odpadkov
1575.	1083	Bukovžlak	547/2	odlagališče odpadkov
1576.	1083	Bukovžlak	548/4	odlagališče odpadkov
1577.	1083	Bukovžlak	559/1	odlagališče odpadkov
1578.	1083	Bukovžlak	560/1	odlagališče odpadkov
1579.	1083	Bukovžlak	561/1	odlagališče odpadkov
1580.	1083	Bukovžlak	570/1	odlagališče odpadkov
1581.	1083	Bukovžlak	570/2	odlagališče odpadkov
1582.	1083	Bukovžlak	570/3	odlagališče odpadkov
1583.	1083	Bukovžlak	570/4	odlagališče odpadkov
1584.	1083	Bukovžlak	479/1	odlagališče odpadkov
1585.	1081	Zagrad	1225/1	parkirišče, smučišče
1586.	1081	Zagrad	1224/2	parkirišče
1587.	1081	Zagrad	1225/3	smučišče
1588.	1081	Zagrad	1227/2	smučišče
1589.	1081	Zagrad	1227/1	smučišče
1590.	1081	Zagrad	1228/0	smučišče
1591.	1081	Zagrad	1229/0	smučišče
1592.	1081	Zagrad	1230/3	smučišče
1593.	1081	Zagrad	1309/1	smučišče
1594.	1081	Zagrad	1312/0	smučišče
1595.	1081	Zagrad	1311/0	smučišče
1596.	1081	Zagrad	1304/1	smučišče
1597.	1081	Zagrad	1314/0	smučišče
1598.	1081	Zagrad	1328/0	smučišče
1599.	1084	Pečovje	880/8	zajetje
1600.	1052	Podgorje	998//95	zajetje
1601.	1096	Stenica	661/2	zajetje
1602.	1095	Vitanje	391/4	zajetje
1603.	1081	Zagrad	1333/20	zajetje
1604.	1076	Medlog	213/2	črpališče
1605.	1071	Škofja vas	148/2	črpališče
1606.	1077	Celje	1797/2	črpališče vodovod
1607.	1045	Klanc	655/6	črpališče vodovod, vodohram
1608.	1079	Košnica	554/10	črpališče vodovod
1609.	1079	Košnica	52/2	črpališče vodovod
1610.	1075	Ostrožno	126/4	črpališče vodovod
1611.	1086	Prožinska vas	59/3	črpališče vodovod
1612.	1074	Sp. Hudinja	1016/58	črpališče vodovod
1613.	1069	Šentjungert	311/6	črpališče vodovod
1614.	1069	Šentjungert	202/2	črpališče vodovod
1615.	1051	Verpete	87/7	črpališče vodovod
1616.	1081	Zagrad	1333/21	črpališče vodovod
1617.	1082	Teharje	5/23	črpališče kanalizacija
1618.	1076	Medlog	1422/0	vodnjak
1619.	1076	Medlog	1449/2	vodnjak
1620.	1076	Medlog	1440/0	vodnjak, vodarna
1621.	1076	Medlog	1439/6	vodnjak
1622.	1076	Medlog	1304/47	vodnjak
1623.	1076	Medlog	985/2	vodnjak

1624.	1070	Arclin	618/10	vodohram
1625.	1070	Arclin	788/2	vodohram
1626.	1067	Brezova	290/2	vodohram
1627.	1083	Bukovžlak	1004/1	vodohram
1628.	1083	Bukovžlak	1001/4	vodohram
1629.	1083	Bukovžlak	1005/2	vodohram
1630.	1083	Bukovžlak	1002/10	vodohram
1631.	1085	Kompole	221/1	vodohram
1632.	1079	Košnica	311/7	vodohram
1633.	1079	Košnica	408/2	vodohram
1634.	1079	Košnica	323/4	vodohram
1635.	1078	Lisce	137/2	vodohram
1636.	1075	Ostrožno	84/11	vodohram
1637.	1075	Ostrožno	877/5	vodohram
1638.	1086	Prožinska vas	72/2	vodohram
1639.	1048	Socka	121/2	vodohram
1640.	1069	Šentjungert	235/8	vodohram
1641.	1069	Šentjungert	234/2	vodohram
1642.	1071	Škofja vas	1053/3	vodohram
1643.	1068	Šmartno	732/2	vodohram
1644.	1072	Šmiklavž	358/8	vodohram
1645.	1082	Teharje	454/3	vodohram
1646.	1082	Teharje	1521/0	vodohram
1647.	1081	Zagrad	288/1	vodohram
1648.	1081	Zagrad	1230/4	vodohram
1649.	2639	Zvodno	652/2	vodohram
1650.	2639	Zvodno	476/1	vodohram
1651.	1076	Medlog	1882/2	razbremenilnik kanalizacija
1652.	1077	Celje	1573/3	razbremenilnik kanalizacija
1653.	1082	Teharje	1/10	razbremenilnik kanalizacija
1654.	1082	Teharje	616/1	razbremenilnik kanalizacija
1655.	1076	Medlog	1439/3	vodarna
1656.	1076	Medlog	1439/4	vodarna
1657.	1076	Medlog	1439/2	vodarna
1658.	1076	Medlog	1444/0	vodarna
1659.	1052	Podgorje	998/94	vodarna
1660.	1052	Podgorje	998/280	vodarna
1661.	1052	Podgorje	998/95	vodarna
1662.	1095	Vitanje	388/3	vodarna
1663.	1095	Vitanje	388/4	vodarna
1664.	1077	Celje	2071/4	tržnica
1665.	1077	Celje	1622/2	parkirišče
1666.	1077	Celje	1625/5	parkirišče
1667.	1077	Celje	1625/3	parkirišče
1668.	1077	Celje	1625/2	parkirišče
1669.	1077	Celje	1624/0	parkirišče
1670.	1077	Celje	1608/3	parkirišče
1671.	1077	Celje	1622/1	parkirišče
1672.	1077	Celje	1625/1	parkirišče
1673.	1077	Celje	1608/4	parkirišče
1674.	1083	Bukovžlak	9005/0	stavbna pravica za gradnjo RCERO

PRILOGA 1a

1. I. OŠ Celje, Vrunčeva ulica 13, 3000 Celje:

Lastnik po ZK: I. Osnovna šola Celje

Zap. št.	K.o.	Štev. parcele	ID parcele
1.	1077 Celje	374/0	ID 3525844 zaznamba kulturnega oz. zgodovinskega spomenika - zbirno taborišče za ugrabljen otroke, ID zaznambe: ID 11941752
2.		376/0	ID 2853743
3.		375/0	ID 4197878
4.		377/0	ID 167395
5.		369/1	ID 1006565
6.		371/1	ID 334921
7.		369/8	ID 1342579
8.		369/3	ID 1510340
9.		369/4	ID 3525843
10.		369/2	ID 1845497
11.		370/1	ID 1845498
12.		370/2	ID 1342580
13.		369/5	ID 5036799
14.		369/6	ID 2686543
15.		369/7	ID 1342578

2. II. OŠ Celje, Ljubljanska cesta 46, 3000 Celje:

Zap. šte.	K.o.	Štev. parcele	ID parcele
1.	1076 Medlog	1813/1	3589092
2.		1813/6	3756792
3.		1799/5	1180173
4.		1801	1011947
5.		1814/3	2749366
6.		1810/1	4512129
7.		1812/4	2118727
8.		1809/1	2329485

3. III. OŠ Celje, Vodnikova ulica 4, 3000 Celje:

Zap. šte.	K.o.	Štev. parcele	ID parcele
1.	1077 Celje	2134	3315488
2.		2133/1	3819829
3.		2135/1	3483990
4.		2135/2	460329
5.		2132/1 Solastništvo do 1/5-ine	2739102

4. IV. OŠ Celje, Dečkova cesta 60, 3000 Celje:

Zap. šte.	K.o.	Štev. parcele	ID parcele
1.	1075 Ostrožno	635/3	4522409
2.		635/2	491975
3.		*414	996260
4.		606/1	324463

5.		605/3	922498
6.		586/10	1992284
7.		607/2	4019833

5. OŠ Frana Kranjca, Hrašovčeva ulica 1, 3000 Celje:

Zap. šte.	K.o.	Štev. parcele	ID parcele
1.	1079 Košnica	62	4669533
2.		699	5173486
3.		61/1	1981772
4.		700	5340870
5.		701	1646356
6.		59/8 Stavba 844/1	4333884

6. OŠ Fran ROŠ, Cesta na Dobrovo 114, 3000 Celje:

Zap. šte.	K.o.	Štev. parcele	ID parcele
1.	1075 Ostrožno	513/2	765054
2.		518/2	93775
3.		512/2	3788227
4.		503/7	3452629
5.		514/2	429254
6.		510/2	2108234
7.		503/2	2948453
8.		503/6	4459691
9.		503/9	3788226
10.		526/1	3620558
11.		513/3	2613151

12.		513/1	765053
13.		527/8	4124799
14.		526/19	1436999
15.		526/20	765055
16.		503/3	2108233
17.		527/7	3788228
18.		527/10	933130
19.		527/3	3452630
20.		496/2	596885
21.		527/9	3452631

7. OŠ Lava, Pucova ulica 7, 3000 Celje:

Zap. št.	K.o.	Štev. parcele	ID parcele
1.	1075 Ostrožno	1239	1279539
2.		1241	1274943
3.		1271	5309322
4.		1272/4	2450374
5.		1235/3	4874747
6.	1076 Medlog	1097/2	1174712
7.		1272/5	2791199
8.		1272/1	366183
9.		1236	4302830
10.		1238	4858923
11.		1235/4	2623402
12.		1235/2	2523971
13.		1235/1	3699461
14.		717/58	4417646

15.		1139/34	209855 MOC - zaznamba grajeno javno dobro lokalnega pomena, ID zaznambe: 14598208
16.		1270	2455100
17.	1076 Medlog	1102/5	2350385
18.		1240	5142052
19.		1272/2	4061599
20.		1272/3	869887
21.		717/63	3631120
22.		1235/5	5142049
23.		1235/6	1279538

8. OŠ Hudinja, Mariborska cesta 125, 3000 Celje:

Zap. števil.	K.o.	Štev. parcele	ID parcele
1.	1074 Spodnja Hudinja	502/109	4136969 MOC

9. OŠ Ljubečna, Kocbekova 40/a, 3202 Ljubečna:

Zap. števil.	K.o.	Štev. parcele	ID parcele
1.	1073 Trnovlje	1345/9	
2.		1352/2	

10. OŠ Glazija, Oblakova ulica 15, 3000 Celje:

Zap. šte.	K.o.	Štev. parcele	ID parcele
1.	1077 Celje	669/7	4973940
2.		665/2	439706
3.		661	2958726
4.		672/2	4806088
5.		660/1	4974534
6.		660/2	607890
7.		669/1	3631135
8.		669/3	1447365
9.		672/1	2791213
10.		669/2	3462924
11.		669/5	775408
12.		669/4	4638169
13.		669/6	2455734

11. Glasbena šola, Slomškov trg 10, 3000 Celje:

Zap. šte.	K.o.	Štev. parcele	ID parcele
1.	1077 Celje	2364 Stavba 1467/1 Stavba 1610/1	8474743

12. Vrtec Anice Černejeve, Enota SONCE, Kajuhova ulica 5, 3000 Celje

Zap. šte.	K.o.	Štev. parcele	ID parcele
1.	1077 Celje	1218	4706811
2.		1215 Stavba 2956/1	5210053

13. Vrtec Anice Černejeve, Enota MAVRICA, Čopova ulica 21, 3000 Celje:

Zap. šte.	K.o.	Štev. parcele	ID parcele
1.	1077 Celje	717/2 Stavba 44/1	4669523
2.		717/4 Stavba 44/1	806878
3.		717/1	4501562
4.		717/3	4837954

14. Vrtec Anice Černejeve, Enota LUNA, Ljubljanska cesta 48, 3000 Celje:

Zap. šte.	K.o.	Štev. parcele	ID parcele
1.	1076 Medlog	1816/2	1919130
2.		1819/2 Stavba 1185/1 Stavba 1185/2	3026870
3.		1817/2	2170938
4.		1819/1	1348125
5.		1813/4	4706808
6.		1819/3	172886
7.		1818/2	5005331
8.		1815/3	5110665
9.		1813/5 Stavba 1185/1 Stavba 1185/2	1011985
10.		1819/4	1851006
11.		1822/3	2455114

		Stavba 1185/1 Stavba 1185/2	
12.		1818/3	2989920
13.		1822/2	4973936

15. Vrtec Tončke ČEČEVE, Enota GABERJE, Mariborska cesta 43, 3000 Celje:

Zap. šte.	K.o.	Štev. parcele	ID parcele
1.	1074 Spodnja Hudinja	1347/1 Stavba 2069/1 Stavba 2085/1 Stavba 2067/1	5198202
2.		1342/4 Stavba 2068/1	4261005
3.		1349/1	2686536
4.		1342/2 Stavba 2067/1	3021394
5.		1345	2013230
6.		1348	2853737
7.		1346	4869392
8.		1347/2 Stavba 2083/1	4197877

16. Vrtec Tončke ČEČEVE, Enota HUDINJA, Ulica Frankolovskih žrtev 38, 3000 Celje:

Zap. šte.	K.o.	Štev. parcele	ID parcele
1.	1074 Spodnja Hudinja	559/3	4667035
2.		559/15	4498961

3.		559/17 Stavba 748/1	4835326
4.		559/18	468459
5.		559/4	3996473

Opomba: podatki o vrednosti parcele izhajajo iz že porušenega objekta Vrtca Hudinja, novogradnja vrtca, ki je v realizaciji, ni upoštevana.

17. Vrtec Tončke ČEČEVE, Enota ALJAŽEV HRIB, Celestinova 1/a, 3000 Celje:

Zap. števil.	K.o.	Štev. parcele	ID parcele
1.	1077 Celje	1350/6 Stavba 2396/1	1237646
2.		1351/1	1698774
3.		1351/3	188755

18. Vrtec Tončke ČEČEVE, Enota CENTER, Kocenova ulica 10, 3000 Celje:

Zap. števil.	K.o.	Štev. parcele	ID parcele
1.	1077 Celje	2366/1 Stavba 1371/1	1479599
2.		2556/2	4104066

19. Vrtec Zarja, Enota ŽIV ŽAV, Zagajškova ulica 8, 3000 Celje:

Zap. števil.	K.o.	Štev. parcele	ID parcele
1.	1074 Spodnja Hudinja	1122/1 Stavba 1247/1	2055242

2.		1103	3195417
3.		1111/1	3114914
4.		1108/1	2989915
5.		1111/2	595273
6.		1102/2	1770682
7.		1108/2	1143399
8.		1110 Stavba 1255/1	3084770
9.		1112	1216770
10.		1104	1164454
11.		1105	4921666
12.		1109	427611

20. Vrtec Zarja, Enota ČIRA ČARA , Škapinova ulica 6/a, 3000 Celje:

Zap. šte.	K.o.	Štev. parcele	ID parcele
1.	1075 Ostrožno	561/43	3190030
2.		561/22	2518410
3.		561/56 Stavba 2406/1	334929
4.		561/57	1677687

21. Vrtec Zarja, Enota RINGA RAJA , Nušičeva ulica 2/c, 3000 Celje:

Zap. šte.	K.o.	Štev. parcele	ID parcele
1.	1077 Celje	162/1	2066055
2.		161/2 Stavba 380/1	880417
3.		2500/13	3505045

4.		164/2	3935727
5.		164/1	1080279
6.		163/1	51626
7.		162/5	3074273
8.		161/1 Stavba 381/1 Stavba 382/1 Stavba 383/1	4406954
9.		162/6	1562386
10.		164/3	72720
11.		162/4	1898235
12.		162/7	4921672

22. Vrtec Zarja, Enota ISKRICA , Pucova ulica 3, 3000 Celje:

Zap. šte.	K.o.	Štev. parcele	ID parcele
1.	1075 Ostrožno	1244	4932100
2.		1249 Stavba 1932/1	4596038
3.		1250	2076401

23. Vrtec Zarja, Enota MEHURČEK , Cesta v Lokrovec 33, 3000 Celje:

Zap. šte.	K.o.	Štev. parcele	ID parcele
1.	1077 Celje	594/1	1772303
2.		587/12	2128718
3.		597/1	1269097
4.		587/1	4145148

5.		587/8	3977468
6.		591/2 Stavba 2559/1 Stavba 5917/1	4124785
7.		589/12 Stavba 2917/1	6157713
8.		589/11	6157712
9.		592/109 Stavba 2917/1	6121470

24. Zdravstveni dom Celje, Gregorčičeva ulica 5, 3000 Celje:

Zap. šte.	K.o.	Štev. parcele	ID parcele
1.	1077 Celje	620/10 Stavba 1669/2 Stavba 1760/1	2332303
2.		621	5354102
3.		633	3010973
4.		632/2	3851400
5.		632/1	2002757
6.		620/5	2340073
7.		620/6	3515354
8.		622/1 Stavba 1758/1 Stavba 1757/1	996267
9.		622/2	1499881
10.		620/7	5091270

25. Pokrajinski muzej Celje KNEŽJI DVOREC - Trg celjskih knezov 8, 3000 Celje:

Zap. šte.	K.o.	Štev. parcele	ID parcele
1.	1077 Celje	2036/1 Stavba 1438/1	985873
2.		2036/22 Stavba 1422	4177232
3.		2036/8	5016013

26. Stari grad Celje:

Zap. šte.	K.o.	Štev. parcele	ID parcele
1.	1081 Zagrad	319/1	1506067
2.		356	609119
3.		319/4	330588
4.		319/3	666011
5.		319/2	1841275
6.		314/1	810335
7.		315/2	4477177
8.		315/3	1118842
9.		319/6	4865021
10.		319/5	2849437
11.		320	502314
12.		*73	
13.		314/2	2465765
14.		323/11	618086
15.		314/3	1793265

27. SLG Celje, Gledališki trg 5 in 6, 3000 Celje:

Zap. šte.	K.o.	Štev. parcele	ID parcele
1.	1077 Celje	2042/0	5194118
2.		2043/0 Stavba 1701/1	4522413

28. Mladinski center Celje, Mariborska cesta 2, 3000 Celje:

Zap. šte.	K.o.	Štev. parcele	ID parcele
1.	1077 Celje	1684/1 Stavba 3124/1 Stavba 3124/2 Stavba 3124/3 Stavba 3124/4 Stavba 3124/5 Stavba 3124/6 Stavba 3124/7 Stavba 3124/8 Stavba 3124/9	408195
2.		1683/1	41003

29. Muzej novejšje zgodovine Celje, Prešernova ulica 17, 3000 Celje:

Zap. šte.	K.o.	Štev. parcele	ID parcele
1.	1077 Celje	2392/0 Stavba 1481/1 Stavba 1481/2 Stavba 1481/3	5210079

		Stavba 1481/4	
		Stavba 1481/5	
		Stavba 1481/6	
		Stavba 1481/7	

PRILOGA 2a

SEZNAM KRAJEVNIH SKUPNOSTI IN MESTNIH ČETRTI

št.	k.o.	stavba	del stavbe	št. parcele	ID
1.	1077	2205	1	1337/1	126043
2.	1077	1718	30	2058/1,2058/3	5976783
3.	1077	1661	12	755/9	5525075
4.	1075	1999	1	1034	
5.	1077	721	3	473/1	5536082
6.	1074	2016	-	1553/3	
7.	1076	1034	1	1621/2	
8.	1075	1057	4	974/57,974/58, 1703	
9.	1077	66	8	913	5512910
10.	1071	469	3	1/14	
11.	1077	34	5	707/1	5458921
12.	1068	224	1	*103	
13.	1082	875	1	540/5	5518424
14.	1074	1372	5	1056/7	5573090
15.	1073	2064	1	1333/3	
16.	1074	754	3	505/82	5568038
17.	1081	763	7	1495,716/16	1944947
18.	1073	937	1	674/4	

Priloga 2

1. Osrednja knjižnica Celje, Muzejski trg 1/a, 3000 Celje:

Zap. šte.	K.o.	Štev. parcele	ID parcele
1.	1077 Celje	2428/2	408188
2.		2429/0 Stavba 2891/1 Stavba 2891/2	4690712
3.		2427/0	4104060
4.		2426/1	1213825
5.		2423/0 Stavba 1345/1 Stavba 1356/2 Stavba 1356/3	3841365

2. Pokrajinski muzej Celje, Muzejski trg 1, 3000 Celje:

Zap. šte.	K.o.	Štev. parcele	ID parcele
1.	1077 Celje	2430/0 Stavba 2890/1	4438719
2.		2431/0	5042282
3.		2446/0	675818
4.		2428/3	3767368
5.		2428/1	3095303
6.		2428/4	3095302

324. Sklep o soglasju k ceni socialno varstvene storitve pomoč družini na domu v Mestni občini Celje

Na podlagi določil 43. in 99. člena ter tretjega odstavka 101. člena Zakona o socialnem varstvu (Uradni list RS, št. 3/07 – UPB2 (23/07 – popr. in 41/07 – popr.), 122/07 Odl. US, 61/10 – ZSVarPre, 62/10 – ZUPJS in 57/12), 38. člena Pravilnika o metodologiji za oblikovanje cen socialno varstvenih storitev (Uradni list RS, št. 87/06, 127/06, 8/07, 51/08, 5/09 in 6/12) in 19. člena Statuta Mestne občine Celje (Uradni list RS, št. 106/13) je Mestni svet Mestne občine Celje na 24. seji dne 4. 2. 2014 sprejel

S K L E P**o soglasju k ceni socialno varstvene storitve pomoč družini na domu v Mestni občini Celje**

I.

Mestna občina Celje daje soglasje k ceni socialno varstvene storitve pomoč družini na domu, ki jo je predlagal izvajalec storitve, Dom ob Savinji Celje – Center za pomoč na domu, v višini 17,10 EUR na efektivno uro.

II.

Ob upoštevanju subvencije Republike Slovenije in Mestne občine Celje znaša končna cena za uporabnika 4,10 EUR na efektivno uro.

III.

Cena storitve pomoči na domu znaša za nedeljske oziroma praznične dni 18,72 EUR na efektivno uro.

Cena storitve pomoči na domu za uporabnika znaša za nedeljske oziroma praznične dni 4,10 EUR na efektivno uro.

IV.

Z dnem začetka uporabe tega sklepa preneha veljati Sklep o soglasju k ceni socialno varstvene storitve pomoč družini na domu v Mestni občini Celje, št. 122-49/2011 z dne 6. 12. 2011 (Uradni list RS, št. 103/11).

V.

Ta sklep začne veljati petnajsti dan po objavi v Uradnem listu Republike Slovenije, uporabljati pa se začne od 1. 3. 2014 dalje.

Št. 122-4/2014

Celje, dne 4. februarja 2014

Župan
Mestne občine Celje
Bojan Šrot l.r.

ČRNOMELJ**325. Sklep o ukinitvi statusa javnega dobra**

Na podlagi 23. člena Zakona o graditvi objektov (ZGO-1, Uradni list RS, št. 102/04, 14/05 – popr., 92/05 – ZJC-B, 93/05 – ZVMS, 111/05 – Odl. US, 120/06 – Odl. US, 126/07, 108/09, 61/10 – ZRud-1, 76/10 – Zrud-2, 20/11 – Odl. US, 57/12), 16. in 101. člena Statuta Občine Črnomelj (Uradni list RS, št. 83/11) je Občinski svet Občine Črnomelj na 25. redni seji dne 30. 1. 2014 sprejel naslednji

S K L E P

I.

Na nepremičnini parc. št. 1448/10, k.o. 1553 – Bojanci, se ukine status javnega dobra in postane last Občine Črnomelj, Trg svobode 3, 8340 Črnomelj, matična št.: 5880254.

II.

Sklep o ukinitvi statusa javnega dobra začne veljati z dnem sprejema sklepa na OS Občine Črnomelj.

Št. 478-435/2010

Črnomelj, dne 30. januarja 2014

Županja
Občine Črnomelj
Mojca Čemas Stjepanovič l.r.

326. Sklep o ukinitvi statusa javnega dobra

Na podlagi 23. člena Zakona o graditvi objektov (ZGO-1, Uradni list RS, št. 102/04, 14/05 – popr., 92/05 – ZJC-B, 93/05 – ZVMS, 111/05 – Odl. US, 120/06 – Odl. US, 126/07, 108/09, 61/10 – ZRud-1, 76/10 – Zrud-2, 20/11 – Odl. US, 57/12), 16. in 101. člena Statuta Občine Črnomelj (Uradni list RS, št. 83/11) je Občinski svet Občine Črnomelj na 25. redni seji dne 30. 1. 2014 sprejel naslednji

S K L E P

I.

Na nepremičnini parc. št. 1129/11, k.o. 1535 – Črnomelj, se ukine status javnega dobra in postane last Občine Črnomelj, Trg svobode 3, 8340 Črnomelj, matična št.: 5880254000.

II.

Sklep o ukinitvi statusa javnega dobra začne veljati z dnem objave v Uradnem listu Republike Slovenije.

Št. 478-22/2011

Črnomelj, dne 30. januarja 2014

Županja
Občine Črnomelj
Mojca Čemas Stjepanovič l.r.

327. Sklep o pridobitvi statusa grajenega javnega dobra lokalnega pomena

Na podlagi 2. in 21. člena Zakona o graditvi objektov (ZGO-1, Uradni list RS, št. 102/04, 14/05 popr., 92/05 – ZJC-B, 93/05 – ZVMS, 111/05 – odl. US, 120/06 – odl. US, 126/07, 108/09, 61/10 – Zrud, 62/10 popr., 20/11 – odl. US), 3. člena Zakona o cestah (ZCes-1, Uradni list RS, št. 109/10) in 16. člena Statuta Občine Črnomelj (Uradni list RS, št. 83/11) je Občinski svet Občine Črnomelj na 25. redni seji dne 30. 1. 2014 sprejel naslednji

S K L E P

1. člen

Status grajenega javnega dobra lokalnega pomena v lasti Občine Črnomelj pridobijo naslednje nepremičnine v lasti Občine Črnomelj, ki predstavljajo dele kategoriziranih poti in cest ali dele drugih vzdrževanih občinskih poti:

Katastrska občina	Parc. št.	Oznaka poti oziroma ceste
1535-ČRNOMELJ	131/86	JP 554072
1535-ČRNOMELJ	131/88	JP 554072
1535-ČRNOMELJ	209/5	JP 554182
1535-ČRNOMELJ	265/3	JP 554183

Katastrska občina	Parc. št.	Oznaka poti oziroma ceste
1535-ČRNOMELJ	265/4	JP 554183 in nekatégorizirana pot
1535-ČRNOMELJ	789/14	JP 554471
1535-ČRNOMELJ	790/20	JP 554471
1535-ČRNOMELJ	790/32	JP 554471
1535-ČRNOMELJ	984	JP 554551
1535-ČRNOMELJ	950/33	JP 554552
1535-ČRNOMELJ	950/35	JP 554552
1535-ČRNOMELJ	116/74	LK 054031
1535-ČRNOMELJ	116/75	LK 054031
1535-ČRNOMELJ	116/76	LK 054031
1535-ČRNOMELJ	116/77	LK 054031
1535-ČRNOMELJ	116/78	LK 054031
1535-ČRNOMELJ	116/79	LK 054031
1535-ČRNOMELJ	314/13	LK 054191
1535-ČRNOMELJ	117/90	LK 054201
1535-ČRNOMELJ	127/43	LK 054201
1535-ČRNOMELJ	127/47	LK 054201
1535-ČRNOMELJ	127/51	LK 054201
1535-ČRNOMELJ	148/5	LK 054201
1535-ČRNOMELJ	164/4	LK 054291
1535-ČRNOMELJ	165/7	LK 054291
1535-ČRNOMELJ	165/9	LK 054291
1535-ČRNOMELJ	166/4	LK 054291
1535-ČRNOMELJ	166/6	LK 054291
1535-ČRNOMELJ	167/4	JP 554181
1535-ČRNOMELJ	200/11	LK 054291
1535-ČRNOMELJ	211/10	LK 054291
1535-ČRNOMELJ	211/12	LK 054291
1535-ČRNOMELJ	211/14	LK 054291
1535-ČRNOMELJ	211/7	LK 054291
1535-ČRNOMELJ	211/9	LK 054291
1535-ČRNOMELJ	218/9	LK 054291
1535-ČRNOMELJ	250/19	LK 054291
1535-ČRNOMELJ	250/21	LK 054291
1535-ČRNOMELJ	250/23	LK 054291
1535-ČRNOMELJ	250/25	LK 054291
1535-ČRNOMELJ	250/27	LK 054291
1535-ČRNOMELJ	250/28	LK 054291
1536-TALČJI VRH	3009/1	JP 556381
1536-TALČJI VRH	2997/2	JP 556381
1536-TALČJI VRH	2994/5	JP 556382
1536-TALČJI VRH	2364/7	JP 556391 in nekatégorizirana pot
1536-TALČJI VRH	2417/4	JP 556391
1536-TALČJI VRH	2417/7	JP 556391
1536-TALČJI VRH	2656/1	LC 054151

Katastrska občina	Parc. št.	Oznaka poti oziroma ceste
1539-MAVRLEN	1424/2	JP 556231
1539-MAVRLEN	1427/3	JP 556231
1539-MAVRLEN	1802/2	JP 556231
1539-MAVRLEN	1378/3	JP 556233
1539-MAVRLEN	2/2	JP 556251
1539-MAVRLEN	14/2	JP 556251
1539-MAVRLEN	1012/4	JP 556251
1539-MAVRLEN	1023/2	JP 556251
1539-MAVRLEN	1036/4	JP 556251
1539-MAVRLEN	1036/6	JP 556251
1539-MAVRLEN	1037/2	JP 556251
1539-MAVRLEN	1038/2	JP 556251
1539-MAVRLEN	1039/2	JP 556251
1539-MAVRLEN	1041/4	JP 556251
1539-MAVRLEN	1045/2	JP 556251
1539-MAVRLEN	1046/2	JP 556251
1539-MAVRLEN	1075/2	JP 556251
1539-MAVRLEN	1076/5	JP 556251
1539-MAVRLEN	1077/2	JP 556251
1539-MAVRLEN	1079/4	JP 556251
1539-MAVRLEN	1096/2	JP 556251
1539-MAVRLEN	1097/2	JP 556251
1539-MAVRLEN	1277/2	JP 556251
1539-MAVRLEN	1278/2	JP 556251
1539-MAVRLEN	1279/2	JP 556251
1539-MAVRLEN	1280/2	JP 556251
1539-MAVRLEN	1281/2	JP 556251
1539-MAVRLEN	275/2	JP 556251
1539-MAVRLEN	276/2	JP 556251
1539-MAVRLEN	278/2	JP 556251
1539-MAVRLEN	280/2	JP 556251
1539-MAVRLEN	284/2	JP 556251
1539-MAVRLEN	285/2	JP 556251
1539-MAVRLEN	35/2	JP 556251
1539-MAVRLEN	39/2	JP 556251
1539-MAVRLEN	596/2	JP 556251
1539-MAVRLEN	597/2	JP 556251
1539-MAVRLEN	598/2	JP 556251
1539-MAVRLEN	599/2	JP 556251
1539-MAVRLEN	744/5	JP 556251
1539-MAVRLEN	1595/1	LC 054072
1539-MAVRLEN	1595/2	LC 054072
1539-MAVRLEN	1623/2	LC 054072
1540-DOBLIČE	3260	JP 556111
1540-DOBLIČE	772/2	JP 556201
1540-DOBLIČE	1671/2	JP 556251

Katastrska občina	Parc. št.	Oznaka poti oziroma ceste
1540-DOBLIČE	1672/2	JP 556251
1540-DOBLIČE	1674/2	JP 556251
1540-DOBLIČE	168/1	JP 556251
1540-DOBLIČE	2168/4	JP 556481
1540-DOBLIČE	2198/22	JP 556481
1540-DOBLIČE	2205/16	JP 556481
1540-DOBLIČE	2660/15	JP 556481
1540-DOBLIČE	3588/9	JP 556481 in nekategorizirana pot
1541-LOKA	2601/22	JP 554061, JP 554301, JP 554302, JP 554303, JP 554291, LK 054211
1541-LOKA	2628	JP 554302
1541-LOKA	2626/2	JP 554302
1541-LOKA	1003/6	JP 554351
1541-LOKA	1004/27	JP 556641
1541-LOKA	1004/28	JP 556641
1541-LOKA	1414/2	LC 054081
1541-LOKA	2629	LK 054211
1541-LOKA	1235/7	LK 054211
1541-LOKA	1294/18	LK 054211
1541-LOKA	1294/20	LK 054211
1541-LOKA	2623/4	LK 054211
1541-LOKA	2626/3	LK 054211
1541-LOKA	1294/16	LK 054211 in nekateg. pot
1541-LOKA	2601/3	LK 054211, JP 554301
1544-GRIBLJE	657/4	JP 554674
1544-GRIBLJE	657/6	JP 554674
1546-TRIBUČE	1849/3	JP 554881
1546-TRIBUČE	1866/5	JP 554881 in nekateg. pot
1546-TRIBUČE	1829/2	JP 554891
1546-TRIBUČE	1829/5	JP 554891
1547-BUTORAJ	1242/2	LC 054052
1547-BUTORAJ	1243/4	LC 054052
1547-BUTORAJ	1243/6	LC 054052
1547-BUTORAJ	1557/2	LC 054052
1547-BUTORAJ	1557/4	LC 054052
1547-BUTORAJ	1562/2	LC 054052
1547-BUTORAJ	1563/4	LC 054052
1547-BUTORAJ	1563/6	LC 054052
1547-BUTORAJ	1564/5	LC 054052
1547-BUTORAJ	1565/4	LC 054052
1547-BUTORAJ	1565/6	LC 054052
1547-BUTORAJ	1596/2	LC 054052
1547-BUTORAJ	1598/2	LC 054052
1547-BUTORAJ	1599/2	LC 054052
1547-BUTORAJ	1618/2	LC 054052

Katastrska občina	Parc. št.	Oznaka poti oziroma ceste
1547-BUTORAJ	1628/4	LC 054052
1547-BUTORAJ	1628/6	LC 054052
1547-BUTORAJ	1629/2	LC 054052
1547-BUTORAJ	1630/2	LC 054052
1547-BUTORAJ	1631/2	LC 054052
1547-BUTORAJ	1674/2	LC 054052
1547-BUTORAJ	1675/2	LC 054052
1547-BUTORAJ	1676/2	LC 054052
1547-BUTORAJ	1676/3	LC 054052
1548-GOLEK	2320/4	LC 054052
1548-GOLEK	2321/6	LC 054052
1548-GOLEK	2328/2	LC 054052
1548-GOLEK	2518/6	LC 054052
1548-GOLEK	2523/2	LC 054052
1548-GOLEK	2524/2	LC 054052
1548-GOLEK	2526/2	LC 054052
1548-GOLEK	2529/2	LC 054052
1548-GOLEK	2530/2	LC 054052
1549-TANČA GORA	777/4	JP 556091
1550-DRAGATUŠ	1040	LC 054052
1550-DRAGATUŠ	1041	LC 054052
1555-NOVA LIPA	843/4	LC 054101
1555-NOVA LIPA	843/6	LC 054101
1555-NOVA LIPA	868/2	LC 054101
1555-NOVA LIPA	929/4	LC 054101
1555-NOVA LIPA	929/6	LC 054101
1562-UČAKOVCI	2648/11	LC 054101
1562-UČAKOVCI	2674/54	LC 054101
1562-UČAKOVCI	2686/168	LC 054101
1562-UČAKOVCI	2686/172	LC 054101
1562-UČAKOVCI	2686/174	LC 054101
1562-UČAKOVCI	2686/175	LC 054101
1562-UČAKOVCI	2686/177	LC 054101
1562-UČAKOVCI	968/18	LC 054111

2. člen

Nepremičnine iz 1. člena pridobijo status grajenega javnega dobra lokalnega pomena z ugotovitveno odločbo, ki jo na podlagi tega sklepa izda občinska uprava Občine Črnomelj, po uradni dolžnosti. Občinska uprava Občine Črnomelj po pravnomočnosti odločbe o pridobitvi statusa grajenega javnega dobra, le-to pošlje pristojnemu sodišču, ki po uradni dolžnosti v zemljiško knjigo vpiše zaznambo o javnem dobru.

3. člen

Ta sklep začne veljati z dnem sprejetja na občinskem svetu. Ta sklep se objavi tudi v Uradnem listu Republike Slovenije.

Št. 478-11/2014

Črnomelj, dne 30. januarja 2014

Županja
Občine Črnomelj
Mojca Čemas Stjepanovič l.r.

GROSUPLJE

- 328. Javno naznanilo o javni razgrnitvi dopoljenega osnutka Občinskega podrobnega prostorskega načrta za kmetijsko gospodarstvo Šircelj v naselju Gorenja vas pri Polici**

Na podlagi 50. in 60. člena Zakona o prostorskem načrtovanju ZPNačrt (Uradni list RS, št. 33/07, 70/08 – ZVO-1B, 108/09, 80/10 – ZUPUDPP (106/10 – popr.), 43/11 – ZKC-C, 57/12, 57/12 – ZUPUDPP in na podlagi 34. člena Statuta Občine Grosuplje (Uradni list RS, št. 1/10) župan Občine Grosuplje objavlja

JAVNO NAZNANILO
o javni razgrnitvi dopoljenega osnutka
Občinskega podrobnega prostorskega načrta
za kmetijsko gospodarstvo Šircelj v naselju
Gorenja vas pri Polici

1. Kraj in čas javne razgrnitve

Javna razgrnitev dopoljenega osnutka Občinskega podrobnega prostorskega načrta za kmetijsko gospodarstvo Šircelj v naselju Gorenja vas pri Polici, ki ga je izdelal AB JEREB ARHITEKTURNI BIRO d.o.o., Pod gozdom cesta V/32, 1290 Grosuplje (v nadaljevanju: OPPN) bo potekala v času od ponedeljka 24. februarja 2014 do vključno torika 25. marca 2014

– v prostorih Občine Grosuplje, Taborska cesta 2, 1290 Grosuplje – pritličje, v času uradnih ur ob ponedeljkih od 8.00–11.00 ure in od 12.00–14.30 ure, ob sredah od 8.00–11.00 ure in od 12.00–16.30 ure, ob petkih od 8.00–11.00 ure.

Gradivo za OPPN bo javno dostopno na spletni strani Občine Grosuplje www.grosuplje.si/obcina_grosuplje/prostorski_dokumenti.

2. Kraj in čas javne obravnave

Javna obravnava OPPN bo potekala v prostorih KS Polica, Zadružni dom, Polica 46, 1290 Grosuplje v ponedeljek 10. marca 2014 ob 17.00 uri.

3. Način dajanja mnenj in pripomb javnosti ter rok za njihovo posredovanje

Pripombe, predloge in mnenja k dopoljenem osnutku OPPN lahko javnost podaja pisno na naslov: Občina Grosuplje, Taborska cesta 2, 1290 Grosuplje, s pripisom OPPN Gorenja vas ali v knjigo pripomb na javni razgrnitvi v času javne razgrnitve ter ustno na javni obravnavi.

4. Stališča do pripomb

Občina bo preučila pripombe, predloge in mnenja, do njih zavzela stališča in jih objavila na spletni strani občine. Stališča bodo objavljena le z navedbo parcelne številke in katastrske občine in ne z osebnimi podatki.

5. Objava

Javno naznanilo se objavi v Uradnem listu Republike Slovenije in začne veljati naslednji dan po objavi. Objavi se ga tudi na spletni strani Občine Grosuplje www.grosuplje.si.

Št. 3505-0004/2012

Grosuplje, dne 12. februarja 2014

Župan
 Občine Grosuplje
dr. Peter Verlič

Po pooblastilu župana,
 št. 021-1/10 z dne 27. 7. 2012
Dušan Hočevar l.r.
 Direktor občinske uprave

KAMNIK

- 329. Odlok o proračunu Občine Kamnik za leto 2014**

Na podlagi 29. člena Zakona o lokalni samoupravi (Uradni list RS, št. 94/07 – UPB2, 27/08 – odl. US, 76/08, 100/08 – odl. US, 79/09, 14/10 – odl. US, 51/10, 84/10 – odl. US in 40/12 – ZUJF), 29. člena Zakona o javnih financah (Uradni list RS, št. 11/11 – UPB4, 14/13 – popr., 110/11 – ZDIU12, 46/13 – ZIPRS1314-A, 101/13 – ZIPRS1415 in 101/13) in 14. člena Statuta Občine Kamnik (Uradni list RS, št. 101/08, 45/10 in 34/12) je Občinski svet Občine Kamnik na 28. seji dne 5. 2. 2014 sprejel

ODLOK
o proračunu Občine Kamnik za leto 2014

1. SPLOŠNA DOLOČBA

1. člen

(vsebina odloka)

S tem odlokom se za Občino Kamnik za leto 2014 določajo proračun ter postopki izvrševanja proračuna (v nadaljnjem besedilu: proračun).

2. VIŠINA SPLOŠNEGA DELA PRORAČUNA
IN STRUKTURA POSEBNEGA DELA PRORAČUNA

2. člen

(sestava proračuna in višina splošnega dela proračuna)

V splošnem delu proračuna so prikazani prejemki in izdatki po ekonomski klasifikaciji do ravni kontov.

Splošni del proračuna se na ravni podskupin kontov določa v naslednjih zneskih:

A.	BILANCA PRIHODKOV IN ODHODKOV	v EUR
	Skupina/Podskupina kontov	Proračun leta 2014
I.	SKUPAJ PRIHODKI (70+71+72+73+74+78)	39.332.758
	TEKOČI PRIHODKI (70+71)	23.319.980
70	DAVČNI PRIHODKI	18.371.423
	700 Davki na dohodek in dobiček	15.436.888
	703 Davki na premoženje	2.614.535
	704 Domači davki na blago in storitve	320.000
71	NEDAVČNI PRIHODKI	4.948.557
	710 Udeležba na dobičku in dohodki od premoženja	3.952.337
	711 Takse in pristojbine	14.000
	712 Globe in druge denarne kazni	120.000
	713 Prihodki od prodaje blaga in storitev	139.800
	714 Drugi nedavčni prihodki	722.420
72	KAPITALSKI PRIHODKI	101.844
	720 Prihodki od prodaje osnovnih sredstev	1.844
	722 Prihodki od prodaje zemljišč in neopredmetenih sredstev	100.000
73	PREJETE DONACIJE	2.400
	730 Prejete donacije iz domačih virov	2.400
74	TRANSFERNI PRIHODKI	15.905.201
	740 Transferni prihodki iz drugih javnofinančnih institucij	3.622.810
	741 Prejeta sredstva iz državnega proračuna iz sredstev proračuna Evropske unije	12.282.391

78	PREJETA SREDSTVA IZ EVROPSKE UNIJE	3.333
	787 Prejeta sredstva od drugih evropskih institucij	3.333
II.	SKUPAJ ODHODKI (40+41+42+43)	43.692.489
40	TEKOČI ODHODKI	6.642.464
	400 Plače in drugi izdatki zaposlenim	1.327.500
	401 Prispevki delodajalcev za socialno varnost	205.500
	402 Izdatki za blago in storitve	3.568.664
	403 Plačila domačih obresti	60.000
	409 Rezerve	1.480.800
41	TEKOČI TRANSFERI	10.442.446
	410 Subvencije	256.400
	411 Transferi posameznikom in gospodinjstvom	6.360.920
	412 Transferi nepridobitnim organizacijam in ustanovam	959.300
	413 Drugi tekoči domači transferi	2.865.826
42	INVESTICIJSKI ODHODKI	24.947.425
	420 Nakup in gradnja osnovnih sredstev	24.947.425
43	INVESTICIJSKI TRANSFERI	1.660.154
	431 Inv. transferi pravnim in fiz. osebam, ki niso pror. uporabniki	1.019.972
	432 Investicijski transferi proračunskim uporabnikom	640.182
III.	PRORAČUNSKI PRESEŽEK oziroma PRIMANJKLJAJ (I.-II.)	-4.359.731
B.	RAČUN FINANČNIH TERJATEV IN NALOŽB	
IV.	PREJETA VRAČILA DANIH POSOJIL IN PRODAJA KAPITALSKIH DELEŽEV (750+751)	0
75	PREJETA VRAČILA DANIH POSOJIL IN PRODAJA KAPITALSKIH DELEŽEV	0
	750 Prejeta vračila danih posojil	0
	751 Prodaja kapitalskih deležev	0
V.	DANA POSOJILA IN POVEČANJE KAPITALSKIH DELEŽEV (440+441)	800.000
44	DANA POSOJILA IN POVEČANJE KAP. DELEŽEV	800.000
	440 Dana posojila	0
	441 Povečanje kapitalskih deležev in naložb	800.000
VI.	PREJETA MINUS DANA POSOJILA IN SPREMEMBE KAPITALSKIH DELEŽEV (IV.-V.)	-800.000
C.	RAČUN FINANCIRANJA	
VII.	ZADOLŽEVANJE (500)	2.800.000
50	ZADOLŽEVANJE	2.800.000
	500 Domače zadolževanje	2.800.000
VIII.	ODPLAČILA DOLGA (550)	515.800
55	ODPLAČILA DOLGA	515.800
	550 Odplačila domačega dolga	515.800
IX.	POVEČANJE (ZMANJŠANJE) SREDSTEV NA RAČUNIH (I.+IV.+VII.-II.-V.-VIII.)	-2.875.531
X.	NETO ZADOLŽEVANJE (VII.-VIII.)	2.284.200
XI.	NETO FINANCIRANJE (VI.+VII.-VIII.-IX.)	4.359.731
	ŠTANJE SREDSTEV NA RAČUNIH DNE 31. 12. PRETEKLEGA LETA	2.875.531

Posebni del proračuna sestavljajo finančni načrti neposrednih uporabnikov, ki so razdeljeni na naslednje programske dele: področja proračunske porabe, glavne programe in podprograme, predpisane s programsko klasifikacijo izdatkov občinskih proračunov. Podprogram je razdeljen na proračunske postavke, te pa na konte, določene s predpisanim kontnim načrtom.

Posebni del proračuna do ravni proračunskih postavk – kontov in načrt razvojnih programov sta priložila k temu odloku in se objavita na spletni strani Občine Kamnik.

Načrt razvojnih programov sestavljajo projekti.

3. POSTOPKI IZVRŠEVANJA PRORAČUNA

3. člen

(namenski prihodki in odhodki proračuna)

Namenski prihodki proračuna so poleg prihodkov, določenih v prvem stavku prvega odstavka 43. člena Zakona o javnih financah, tudi naslednji prihodki:

1. prihodki požarne takse
2. okoljska dajatev za onesnaževanje okolja zaradi odvajanja odpadnih voda
3. okoljska dajatev za onesnaževanje okolja zaradi odlaganja odpadkov
4. dobiček CČN Domžale Kamnik d.o.o., ki se nameni za rekonstrukcijo in nadgradnjo CČN Domžale - Kamnik
5. prihodki od najemnine za infrastrukturo (vodovod, kanalizacija, CČN)
6. koncesijska dajatev za trajnostno gospodarjenje z divjadjo
7. koncesijska dajatev za posek lesa v državnih gozdovih
8. prihodki krajevnih skupnosti, ki se uporabijo za name, določene v finančnem načrtu posamezne krajevne skupnosti
9. koncesijska dajatev za vodooskrbo in odvajanje odpadnih in padavinskih voda.

4. člen

(prerazporejanje pravic porabe)

Osnova za prerazporejanje pravic porabe je zadnji sprejeti proračun, spremembe proračuna ali rebalans proračuna.

O prerazporeditvah pravic porabe v posebnem delu proračuna (finančnem načrtu neposrednega uporabnika) med posameznimi postavkami odloča župan na predlog vodje notranje organizacijske enote. O prerazporeditvah pravic porabe med različnimi finančnimi načrti odloča župan na predlog vodje notranje organizacijske enote, kjer je potrebno sredstva povečati, ob soglasju vodje notranje organizacijske enote, kjer se sredstva znižujejo. Župan lahko na predlog za finance pristojnega organa občine v okviru posamezne proračunske postavke prerazporeja sredstva med posameznimi konti oziroma ekonomskimi nameni proračunske porabe.

Pravice porabe na posamezni proračunski postavki se s prerazporeditvijo lahko spremenijo za največ 40 % oziroma do 100.000 € v posameznem primeru. Na proračunsko postavko 4503 – zimska akcija na l.c. in n.c. se sredstva lahko prerazporedijo brez omejitev.

V finančnem načrtu krajevne skupnosti odloča o prerazporeditvah med proračunskimi postavkami oziroma med posameznimi nameni znotraj proračunske postavke predsednik krajevne skupnosti.

5. člen

(največji dovoljeni obseg prevzetih obveznosti v breme proračunov prihodnjih let)

Neposredni uporabnik lahko v tekočem letu razpiše javno naročilo za celotno vrednost projekta, ki je vključen v načrt razvojnih programov, če so zanj načrtovane pravice porabe na proračunskih postavkah v sprejetem proračunu.

Skupni obseg prevzetih obveznosti neposrednega uporabnika, ki bodo zapadle v plačilo v prihodnjih letih za investicijske odhodke in investicijske transfere ne sme presegati 70 % pravic porabe v sprejetem finančnem načrtu neposrednega uporabnika.

Skupni obseg prevzetih obveznosti neposrednega uporabnika, ki bodo zapadle v plačilo v prihodnjih letih za blago in storitve in za tekoče transfere, ne sme presegati 25 % pravic porabe v sprejetem finančnem načrtu neposrednega uporabnika.

Za večji obseg prevzetih obveznosti kot je določeno v drugem in tretjem odstavku tega člena, se lahko obveznosti prevzemajo samo na podlagi predhodnega soglasja občinskega sveta.

Omejitve iz drugega in tretjega odstavka tega člena ne veljajo za prevzemanje obveznosti z najemnimi pogodbami, razen če na podlagi teh pogodb lastninska pravica preide oziroma lahko preide iz najemodajalca na najemnika, in prevzemanje obveznosti za dobavo elektrike, telefona, vode, komunalnih storitev in drugih storitev, potrebnih za operativno delovanje neposrednih uporabnikov.

6. člen

(spreminjanje načrta razvojnih programov)

Župan lahko spreminja vrednost projektov v načrtu razvojnih programov. Projekte, katerih vrednost se spremeni za več kot 40 %, mora predhodno potrditi občinski svet.

7. člen

(proračunski skladi)

Proračunski skladi so:

- proračunska rezerva, oblikovana po Zakonu o javnih financah,
- podračun proračunskega sklada, ustanovljenega na podlagi Odloka o ustanovitvi proračunskega sklada za financiranje investicij v Osnovno šolo Toma Brejca in Osnovno šolo Frana Albrehta,
- sredstva rezervnega sklada za stanovanjsko področje,
- sklad za pokriti bazen,
- sklad za ureditev prostorov GRS Kamnik.

Proračunska rezerva se v letu 2014 oblikuje v višini 250.000 €.

Na predlog za finance pristojnega organa občinske uprave odloča o uporabi sredstev proračunske rezerve za namene iz drugega odstavka 49. člena Zakona o javnih financah do višine 20.000 € brez DDV župan. O uporabi sredstev proračunske rezerve nad 20.000 € brez DDV za posamezen primer odloča na predlog župana občinski svet.

Župan poroča občinskemu svetu o uporabi sredstev proračunske rezerve v poročilu o izvrševanju proračuna Občine Kamnik za prvo polletje leta 2014 in v zaključnem računu proračuna Občine Kamnik za leto 2014.

Proračunski sklad za financiranje investicij v Osnovno šolo Toma Brejca in Osnovno šolo Frana Albrehta na področju osnovnega šolstva se v letu 2014 oblikuje v višini 830.000 €. Sredstva v višini 250.000 € se lahko v sklad nakažejo šele po sprejetju Odloka o spremembah in dopolnitvah Odloka o ustanovitvi proračunskega sklada za financiranje investicij v Osnovno šolo Toma Brejca in Osnovno šolo Frana Albrehta. Sredstva iz proračunske postavke 9288 – K-9 šole se ne smejo prerazporejati na druge proračunske postavke.

V sredstva rezervnega sklada za stanovanjsko področje se v letu 2014 izloči 40.800 €.

V sredstva sklada za pokriti bazen se v letu 2014 izloči 150.000 €.

V sredstva sklada za ureditev prostorov GRS Kamnik se v letu 2014 izloči 110.000 €.

8. člen

Za izvrševanje proračuna je odgovoren župan Občine Kamnik.

9. člen

(poslovanje krajevnih skupnosti)

Predsedniki svetov krajevnih skupnosti v Občini Kamnik lahko brez predhodnega soglasja župana sklepajo pravne posle, ki so skladni in v okviru razpoložljivih sredstev v letnem finančnem načrtu krajevnih skupnosti.

Krajevne skupnosti ne smejo sklepati pravnih poslov v zvezi z zadolževanjem, za pravne posle odtujitve in pridobitve nepremičnega premoženja pa morajo pridobiti predhodno soglasje občinskega sveta.

4. POSEBNOSTI UPRAVLJANJA S PREMOŽENJEM OBČINE

10. člen

Občinski svet sprejme načrt ravnanja z nepremičnim premoženjem občine za nepremičnine v posamični vrednosti nad 100.000 €, župan pa načrt ravnanja z nepremičnim premoženjem občine za nepremičnine v posamični vrednosti do 100.000 €. Župan sprejme tudi načrt ravnanja s premoženjem premoženjem.

Župan lahko na obrazložen predlog občinske uprave odpiše dolžniku deloma ali v celoti dolg do višine 1.500 €, če je bila izterjava neuspešna in iz ocene o nadaljevanju postopka izterjave izhaja, da stroški presegajo dolgovani znesek, ali da je iz obrazložitve predloga razvidno, da bi bilo z izterjavo dolga ogroženo preživljanje dolžnika in njegove družine. Župan z odpisom dolgov seznaniti občinski svet.

11. člen

Nabava opreme, investicijska in vzdrževalna dela ter storitve se oddajo v skladu z zakonom, ki ureja javna naročila. Z izbranim izvajalcem oziroma dobaviteljem se sklene pisna pogodba. Obveznosti do mejnih vrednosti se v skladu z internim aktom lahko prevzemajo z naročilnico.

Občina mora za oddajo javnih naročil nad vrednostjo, ki jo določa zakon, ki ureja izvrševanje proračuna RS, objaviti javni razpis v skladu z zakonom, ki ureja javna naročila.

Predsednik sveta krajevnih skupnosti lahko v breme finančnega načrta krajevnih skupnosti prevzema obveznosti do vrednosti 10.000 € za blago in storitve oziroma do 20.000 € za gradnje (vrednosti so brez DDV-ja) z naročilnico, nad tem zneskom pa v okviru svojega finančnega načrta s pogodbo.

12. člen

Prosta denarna sredstva se kot depoziti lahko nalagajo v Banko Slovenije, poslovne banke in bančne organizacije ter kot naložbe v državne vrednostne papirje ob upoštevanju načel varnosti, likvidnosti in donosnosti naložbe. S prostimi denarnimi sredstvi upravlja župan.

O naložbah prostih denarnih sredstev župan poroča občinskemu svetu v poročilu o izvrševanju proračuna Občine Kamnik za prvo polletje leta 2014 in v zaključnem računu proračuna Občine Kamnik za leto 2014.

13. člen

Župan oziroma pooblaščen delavec občinske uprave ima pravico nadzirati porabo javnih sredstev iz proračuna, ki so bila dana pravnim in fizičnim osebam. V primeru nenamenske porabe ali odklonitve pregleda porabe ima župan pravico in dolžnost zahtevati vrnitev sredstev.

5. OBSEG ZADOLŽEVANJA OBČINE

14. člen

Za financiranje kohezijskih projektov se občina za proračun leta 2014 lahko zadolži do višine 2.800.000 €.

6. PREHODNE IN KONČNE DOLOČBE

15. člen

V obdobju začasnega financiranja Občine Kamnik v letu 2015, če bo začasno financiranje potrebno, se uporabljata ta odlok in sklep o določitvi začasnega financiranja.

16. člen

Ta odlok začne veljati naslednji dan po objavi v Uradnem listu Republike Slovenije, uporablja pa se od 1. 1. 2014 dalje.

Št. 410-0062/2013

Kamnik, dne 5. februarja 2014

Župan
Občine Kamnik
Marjan Šarec l.r.

KOZJE**330. Odlok o proračunu Občine Kozje za leto 2014**

Na podlagi 29. člena Zakona o lokalni samoupravi (Uradni list RS, št. 94/07 – UPB2, 76/08, 100/08 – odl. US, 79/09 in 51/10), 29. člena Zakona o javnih financah (Uradni list RS, št. 11/11 – UPB4, 110/11 – ZDIU12) in 16. člena Statuta Občine Kozje (Uradni list RS, št. 24/10) je Občinski svet Občine Kozje na 23. redni seji dne 6. 2. 2014 sprejel

ODLOK**o proračunu Občine Kozje za leto 2014**

1. SPLOŠNA DOLOČBA

1. člen

(vsebina odloka)

S tem odlokom se za Občino Kozje za leto 2014 določajo proračun, postopki izvrševanja proračuna ter obseg zadolževanja in poroštev občine in javnega sektorja na ravni občine (v nadaljnjem besedilu: proračun).

2. VIŠINA SPLOŠNEGA DELA PRORAČUNA
IN STRUKTURA POSEBNEGA DELA PRORAČUNA

2. člen

(sestava proračuna in višina splošnega dela proračuna)

V splošnem delu proračuna so prikazani prejemki in izdatki po ekonomski klasifikaciji do ravni kontov (varianta: podkontov).

Splošni del proračuna se na ravni podskupin kontov določa v naslednjih zneskih:

A.	BILANCA PRIHODKOV IN ODHODKOV	
I.	SKUPAJ PRIHODKI (70+71+72+73+74)	7.759.611
	TEKOČI PRIHODKI (70+71)	3.338.812
70	DAVČNI PRIHODKI (700+703+704+706)	2.693.553
	700 davki na dohodek in dobiček	2.518.535
	703 davki na premoženje	116.350
	704 domači davki na blago in storitve	58.668
	706 drugi davki	0

71	NEDAVČNI PRIHODKI (710+711+712+713+714)	645.259
	710 udeležba na dobičku in dohodki od premoženja	318.750
	711 takse in pristojbine	1.300
	712 denarne kazni	4.200
	713 prihodki od prodaje blaga in storitev	0
	714 drugi nedavčni prihodki	321.009
72	KAPITALSKI PRIHODKI (720+721+722)	40.000
	720 prihodki od prodaje osnovnih sredstev	0
	721 prihodki od prodaje zalog	0
	722 prihodki od prodaje zemljišč in nematerialnega premoženja	40.000
73	PREJETE DONACIJE (730+731)	0
	730 prejete donacije iz domačih virov	0
	731 prejete donacije iz tujine	0
74	TRANSFERNI PRIHODKI (740)	4.380.799
	740 transferni prihodki iz drugih javnofinančnih institucij	765.491
	741 prejeta sredstva iz državnega proračuna in iz sredstev EU	3.615.308
II.	SKUPAJ ODHODKI (40+41+42+43)	8.334.307
40	TEKOČI ODHODKI (400+401+402+403+409)	1.161.991
	400 plače in drugi izdatki zaposlenim	242.572
	401 prispevki delodajalcev za socialno varnost	38.982
	402 izdatki za blago in storitve	795.210
	403 plačila domačih obresti	39.250
	409 rezerve	45.977
41	TEKOČI TRANSFERI (410+411+412+413+414)	1.242.119
	410 subvencije	71.570
	411 transferi posameznikom in gospodinjstvom	770.930
	412 transferi neprofitnim organizacijam in ustanovam	86.035
	413 drugi tekoči domači transferi	313.584
	414 tekoči transferi v tujino	0
42	INVESTICIJSKI ODHODKI (420)	5.914.797
	420 nakup in gradnja osnovnih sredstev	5.914.797
43	INVESTICIJSKI TRANSFERI (430)	15.400
	430 investicijski transferi	0
	431 investicijski transferi	0
	432 investicijski transferi	15.400
III.	PRORAČUNSKI PRESEŽEK (PRIMANJKLJAJ) (I.-II.)	-574.696
B.	RAČUN FINANČNIH TERJATEV IN NALOŽB	
IV.	PREJETA VRAČILA DANIH POSOJIL IN PRODAJA KAPIT. DELEŽEV (750+751+752)	0
75	PREJETA VRAČILA DANIH POSOJIL	
	750 prejeta vračila danih posojil	0
	751 prodaja kapitalskih deležev	0
	752 kupnine iz naslova privatizacije	0
V.	DANA POSOJILA IN POVEČANJE KAPITALSKIH DELEŽEV (440+441+442)	0
44	DANA POSOJILA IN POVEČANJE KAPITALSKIH DELEŽEV	
	440 dana posojila	0

	441 povečanje kapitalskih deležev in naložb	0
	442 poraba sredstev kupnin iz naslova privatizacije	0
	443 povečanje namenskega premoženja v javnih skladih in osebah javnega prava, ki imajo premoženje v svoji lasti	0
VI.	PREJETA – DANA POSOJILA IN SPREM. KAPITALSKIH DELEŽEV (IV.-V.)	0
C.	RAČUN FINANCIRANJA	
VII.	ZADOLŽEVANJE (500)	300.000
50	ZADOLŽEVANJE	
	500 domače zadolževanje	300.000
VIII.	ODPLAČILA DOLGA (550)	101.310
55	ODPLAČILA DOLGA	
	550 odplačila domačega dolga	101.310
IX.	POVEČANJE (ZMANJŠANJE) SREDSTEV NA RAČUNIH (I.+IV.+VII.-II.-V.-VIII.)	-376.006
X.	NETO ZADOLŽEVANJE (VII.-VIII.)	198.690
XI.	NETO FINANCIRANJE (VI.+VII.-VIII.-IX.)	574.696
	999 STANJE SREDSTEV NA RAČUNIH DNE 31. 12. PRETEKLEGA LETA	
	splošni sklad za drugo	376.006

Posebni del proračuna sestavljajo finančni načrti neposrednih uporabnikov, ki so razdeljeni na naslednje programske dele: področja proračunske porabe, glavne programe in podprograme, predpisane s programsko klasifikacijo izdatkov občinskih proračunov. Podprogram je razdeljen na proračunske postavke, te pa na podskupine kontov in konte (varianta: ter podkonte), določene s predpisanim kontnim načrtom.

Posebni del proračuna do ravni proračunskih postavk – kontov (varianta: proračunskih postavk – podkontov) in načrt razvojnih programov sta prilogi k temu odloku in se objavita na spletni strani Občine Kozje.

Načrt razvojnih programov sestavljajo projekti.

3. POSTOPKI IZVRŠEVANJA PRORAČUNA

3. člen

(izvrševanje proračuna)

Proračun se izvršuje na ravni proračunske postavke –konta (varianta: proračunske postavke – podkonta).

4. člen

(namenski prihodki in odhodki proračuna)

Namenski prihodki proračuna so poleg prihodkov, določenih v prvem stavku prvega odstavka 43. člena ZJF, tudi naslednji prihodki:

1. požarna taksa po 59. členu Zakona o varstvu pred požarom,
2. prispevki občanov,
3. odstopljena državna taksa za obremenjevanje voda,
4. odstopljena državna taksa za obremenjevanje okolja,
5. prejeta sredstva državnega proračuna za investicije,
6. prejeta sredstva iz državnega proračuna za odpravljanje posledic škode povzročenih z neurji,
7. prihodki ožjih delov občine,
8. najemnina za gospodarsko javno infrastrukturo,
9. koncesijska dajatev za trajno gospodarjenje z divjadjo,
10. koncesijska dajatev za izkoriščanje gozdov.

Proračunski uporabnik lahko prevzema in plačuje obveznosti do višine dejansko realiziranega priliva namenskih sredstev.

Sredstva okoljskih dajatev se porabijo le za:

- gradnjo infrastrukture, namenjene izvajanju občinskih obveznih javnih služb varstva okolja v skladu z državnimi operativnimi programi, sprejetimi s predpisi varstva okolja na področju čiščenja in odvajanja odpadnih voda, ravnanja s komunalnimi odpadki in odlaganja odpadkov in
- zagotavljanje oskrbovalnih standardov, tehničnih, vzdrževalnih, organizacijskih in drugih ukrepov, predpisanih za izvajanje obveznih občinskih gospodarskih javnih služb varstva okolja.

5. člen

(prerazporejanje pravic porabe)

Osnova za prerazporejanje pravic porabe je zadnji sprejeti proračun, spremembe proračuna ali rebalans proračuna.

Dovoljeno je prerazporejanje znotraj proračunskih uporabnikov med proračunskimi področji, glavnimi programi, podprogrami, proračunskimi postavkami in konti.

O prerazporeditvah pravic porabe v posebnem delu proračuna (finančnem načrtu neposrednega uporabnika) odloča na predlog neposrednega uporabnika predstojnik neposrednega uporabnika.

Med izvrševanjem proračuna se lahko s sklepom župana ob prerazporeditvi odpre nov konto oziroma poveča obseg sredstev na kontu za izdatke ali se odpre nova proračunska postavka, če pri planiranju proračuna ni bilo mogoče predvideti prejemnika proračunskih sredstev ali način izvedbe projektov.

Župan s poročilom o izvrševanju proračuna ob polletju in konec leta z zaključnim računom poroča občinskemu svetu o veljavnem proračunu za leto 2014 in njegovi realizaciji.

Prerazporeditev pravic porabe in prvega odstavka tega člena se opravi s pisno odredbo, iz katere je razvidno, na kateri proračunski postavki in podkontu se pravica porabe povečuje in na kateri se zmanjšuje, tako da ostane proračun uravnotežen, oziroma na kateri proračunski postavki se odpira nov podkonto.

O prerazporeditvah v finančnem načrtu krajevne skupnosti odloča organ, ki je s statutom občine določen za zastopanje krajevne skupnosti.

6. člen

(največji dovoljeni obseg prevzetih obveznosti v breme proračunov prihodnjih let)

Skupni obseg prevzetih obveznosti neposrednega uporabnika, ki bodo zapadle v plačilo prihodnjih letih za investicijske odhodke, investicijske transfere ne sme presegati 70 % pravic porabe v sprejetem finančnem načrtu neposrednega uporabnika.

Skupni obseg prevzetih obveznosti neposrednega uporabnika, ki bodo zapadle v plačilo v prihodnjih letih za blago in storitve in za tekoče transfere ne sme presegati 25 % pravic porabe v sprejetem finančnem načrtu neposrednega uporabnika.

Omejitve iz prvega in drugega odstavka tega člena ne veljajo za prevzemanje obveznosti z najemnimi pogodbami.

Obveznosti, ki bodo zahtevale plačilo v prihodnjih letih, mora uporabnik vključiti v proračun leta, na katerega se nanašajo.

Prevzete obveznosti iz prvega in drugega odstavka tega člena se načrtujejo v finančnem načrtu neposrednega uporabnika in načrtu razvojnih programov.

7. člen

(spreminjanje načrta razvojnih programov)

Predstojnik neposrednega uporabnika (župan oziroma v primeru ožjih delov občin svet ali predsednik sveta, če je tako določeno v statutu) lahko spreminja vrednost projektov v načrtu razvojnih programov. Projekte, katerih vrednost se spremeni za več kot 20 % mora predhodno potrditi občinski svet.

Projekti, za katere se zaradi prenosa plačil v tekoče leto, zaključek financiranja prestavi iz predhodnega v tekoče leto, se uvrstijo v načrt razvojnih programov po uveljavitvi proračuna.

Novi projekti se uvrstijo v načrt razvojnih programov na podlagi odločitve občinskega sveta.

8. člen
(proračunski skladi)

Proračunski sklad je proračunska rezerva, oblikovana po ZJF.

Proračunska rezerva se v letu 2014 oblikuje v višini 38.000,00 EUR.

Na predlog občinske uprave odloča o uporabi sredstev proračunske rezerve za namene iz drugega odstavka 49. člena ZJF župan in o tem s pisnimi poročili obvešča občinski svet.

9. člen
(krajevne skupnosti)

Krajevne skupnosti na območju Občine Kozje smejo brez predhodnega soglasja župana sklepati pravne posle do višine 2.000,00 EUR.

4. POSEBNOSTI UPRAVLJANJA IN PRODAJE
STVARNEGA IN FINANČNEGA PREMOŽENJA DRŽAVE

10. člen
(odpis dolgov)

Če so izpolnjeni pogoji iz tretjega odstavka 77. člena ZJF, lahko župan dolžniku do višine 1.000,00 EUR odpiše oziroma delno odpiše plačilo dolga.

5. OBSEG ZADOLŽEVANJA IN POROŠTEV OBČINE
IN JAVNEGA SEKTORJA

11. člen
(obseg zadolževanja občine in izdanih poroštev občine)

Za kritje presežkov odhodkov nad prihodki in bilanci prihodkov in odhodkov, presežkov izdatkov nad prejemki v računu finančnih terjatev in naložb ter odplačilo dolgov v računu financiranja se občina za proračun leta 2014 lahko zadolži v skladu z določili ZJF.

V letu 2014 se bo občina zadolžila v višini 300.000, EUR.

Obseg poroštev občine za izpolnitev obveznosti javnih zavodov in javnih podjetij, katerih ustanoviteljica je Občina Kozje, v letu 2014 ne sme preseči skupne višine dovoljenega zadolževanja.

Občina Kozje poroštev k zadolževanju javnih zavodov v letu 2014 ne bo dajala.

12. člen

(obseg zadolževanja javnih zavodov in javnih podjetij ter obseg zadolževanja in izdanih poroštev pravnih oseb, v katerih ima občina odločujoč vpliv na upravljanje)

Pravne osebe javnega sektorja na ravni občine (javni zavodi, javna podjetja, katerih ustanoviteljica je občina) se lahko v letu 2014 zadolžijo le v soglasju z ustanoviteljem.

Pravne osebe, v katerih ima občina odločujoči vpliv na upravljanje, se lahko v letu 2014 zadolžijo v soglasju z ustanoviteljem.

6. PREHODNE IN KONČNE DOLOČBE

13. člen
(začasno financiranje v letu 2015)

V obdobju začasnega financiranja Občine Kozje v letu 2015, če bo začasno financiranje potrebno, se uporablja ta odlok in sklep o določitvi začasnega financiranja.

14. člen

(uveljavitev odloka)

Ta odlok začne veljati naslednji dan po objavi v Uradnem listu Republike Slovenije.

Št. 032-0005/2011-23/02
Kozje, dne 6. februarja 2014

Župan
Občine Kozje
Dušan Andrej Kocman l.r.

331. Odlok o prenehanju veljavnosti tretje alineje prvega odstavka 13. člena, drugega odstavka 14. člena in prvega odstavka 19. člena Odloka o prostorskih ureditvenih pogojih za območje Občine Šmarje pri Jelšah

Na podlagi 53.a člena Zakona o spremembah in dopolnitvah Zakona o prostorskem načrtovanju (Uradni list RS, št. 57/12) in 16. člena Statuta Občine Kozje (Uradni list RS, št. 24/00) je Občinski svet Občine Kozje na 23. redni seji dne 6. 2. 2014 sprejel

ODLOK

o prenehanju veljavnosti tretje alineje prvega odstavka 13. člena, drugega odstavka 14. člena in prvega odstavka 19. člena Odloka o prostorskih ureditvenih pogojih za območje Občine Šmarje pri Jelšah

1. člen

V Odloku o prostorskih ureditvenih pogojih za območje Občine Šmarje pri Jelšah (Uradni list RS, št. 69/93), ki se uporablja na območju Občine Kozje z uveljavitvijo tega odloka prenehajo veljati določbe tretje alineje prvega odstavka 13. člena, drugega odstavka 14. člena in prvega odstavka 19. člena.

2. člen

Ta odlok se objavi v Uradnem listu Republike Slovenije in začne veljati petnajsti dan po objavi.

Št. 032-0005/2011-23/04
Kozje, dne 6. februarja 2014

Župan
Občine Kozje
Dušan Andrej Kocman l.r.

LJUBLJANA

332. Odlok o občinskem podrobnem prostorskem načrtu 106 – Kolizej

Na podlagi 61. in 74. člena Zakona o prostorskem načrtovanju (Uradni list RS, št. 33/07, 70/08 – ZVO-1B, 108/09, 80/10 – ZUPUDPP, 106/10 – popr. ZUPUDPP, 43/11 – ZKZ-C, 57/12, 57/12 – ZUPUDPP-A, 109/12 in 35/13 – skl. US) in 27. člena Statuta Mestne občine Ljubljana (Uradni list RS, št. 66/07 – uradno prečiščeno besedilo in 15/12) je Mestni svet Mestne občine Ljubljana na 31. seji dne 20. 1. 2014 sprejel

O D L O K
o občinskem podrobnem prostorskem načrtu
106 – Kolizej

I. UVODNE DOLOČBE

1. člen

(vsebina občinskega podrobnega prostorskega načrta)

(1) S tem odlokom se sprejme občinski podrobni prostorski načrt 106 – Kolizej (v nadaljnjem besedilu: OPPN).

(2) Ta odlok določa:

- območje OPPN,
- vplive in povezave s sosednjimi enotami urejanja prostora,
- arhitekturne, krajinske in oblikovalske rešitve prostorskih ureditev,
- načrt parcelacije,
- etapnost izvedbe prostorske ureditve,
- rešitve in ukrepe za celostno ohranjanje kulturne dediščine,
- rešitve in ukrepe za varstvo okolja in naravnih virov ter ohranjanje narave,
- rešitve in ukrepe za obrambo ter varstvo pred naravnimi in drugimi nesrečami, vključno z varstvom pred požarom,
- pogoje glede priključevanja objektov na gospodarsko javno infrastrukturo in grajeno javno dobro,
- program opremljanja stavbnih zemljišč,
- dopustna odstopanja od načrtovanih rešitev,
- druge pogoje in zahteve za izvajanje OPPN.

2. člen

(prostorske ureditve, ki se urejajo z OPPN)

(1) S tem odlokom so načrtovane gradnja stanovanjsko-poslovnih stavb ter pripadajoče ureditve.

(2) Ta odlok določa prostorsko ureditev območja OPPN, pogoje za odstranitev obstoječih objektov, pogoje za gradnjo novih objektov, pogoje za posege na obstoječih objektih, pogoje za ureditev utrjenih in zelenih površin ter pogoje za gradnjo prometne, energetske in komunalne infrastrukture ter elektronskega komunikacijskega omrežja.

3. člen

(sestavni deli OPPN)

(1) Ta odlok vsebuje tekstualni del (besedilo odloka) in grafični del.

(2) Grafični del odloka obsega naslednje grafične načrte:

- | | | |
|-----|---|----------|
| 1. | Načrt namenske rabe prostora | |
| 1.1 | Izsek iz Občinskega prostorskega načrta Mestne občine Ljubljana – izvedbeni del (v nadaljnjem besedilu: OPN MOL ID) z mejo območja OPPN | M 1:2000 |
| 2. | Vplivi in povezave s sosednjimi enotami urejanja prostora | |
| 2.1 | Vplivi in povezave s sosednjimi enotami urejanja prostora | M 1:1000 |
| 3. | Načrt območja z načrtom parcelacije | |
| 3.1 | Geodetski načrt s prikazom območja OPPN | M 1:500 |
| 3.2 | Načrt obodne parcelacije in parcelacije zemljišč | M 1:500 |
| 3.3 | Površine, namenjene javnemu dobru | M 1:500 |
| 4. | Načrt arhitekturnih, krajinskih in oblikovalskih rešitev prostorskih ureditev | |
| 4.1 | Odstranitev obstoječih objektov | M 1:500 |
| 4.2 | Zazidalna situacija – nivo pritličja | M 1:500 |
| 4.3 | Zazidalna situacija – nivo 1. kleti | M 1:500 |
| 4.4 | Značilni prerezi in pogledi | M 1:500 |

- | | | |
|-----|---|---------|
| 4.5 | Prometnotehnična situacija in idejna višinska regulacija | M 1:500 |
| 4.6 | Zbirni načrt komunalnih vodov in naprav | M 1:500 |
| 4.7 | Prikaz ureditev, potrebnih za varstvo pred naravnimi in drugimi nesrečami | M 1:500 |
| 4.8 | Načrt etapnosti | M 1:500 |

4. člen

(priloge OPPN)

Priloge OPPN so:

1. izvleček iz OPN MOL ID,
2. prikaz stanja prostora,
3. strokovne podlage,
4. smernice in mnenja nosilcev urejanja prostora,
5. obrazložitev in utemeljitev OPPN,
6. program opremljanja stavbnih zemljišč,
7. povzetek za javnost.

5. člen

(izdelovalec OPPN)

OPPN je izdelalo podjetje Ljubljanski urbanistični zavod, d.d., Verovškova ulica 64, Ljubljana, pod številko projekta 7141 v novembru 2013.

II. OBMOČJE OPPN

6. člen

(območje OPPN)

(1) Območje OPPN obsega enoti urejanja prostora MS-171 in MS-172 ter del enote urejanja prostora MS-119 – Župančičeva ulica od Gosposvetske ceste do objekta Župančičeva ulica 9 – in del enote urejanja prostora MS-132 – južno polovico Gosposvetske ceste od objekta Gosposvetska cesta 17 do Župančičeve ulice.

(2) Območje OPPN obsega zemljišča s parcelnimi številkami: 2642, 2643/1, 2643/2, 2644, 2645, 2646, 2647, 2649, 2650, 2651, 2652, 2653, 2654, 2655/1, 2655/2, 2664, 2665/1, 2665/2, 2666/1, 2666/2, 2673, 2696, 2697/1, 2697/2, 2698/1, 2698/2, 2699/1, 2699/2, 2700/1, 2700/2, 2701/1, 2701/2, 2701/3, 2702, 2703, 2704, 3272/1 ter dele zemljišč s parcelnimi številkami: 3272/2, 3273/2, 3293, vsa v katastrski občini Ajdovščina.

(3) Površina območja OPPN znaša 14.446 m².

(4) Območje OPPN je razdeljeno na štiri prostorske enote:

- PE1 – površine, namenjene gradnji stanovanjsko-poslovnih stavb,
- PE2 – površine obstoječe stanovanjsko-poslovne stavbe,
- C1 – površine, namenjene gradnji javnih prometnih površin,
- C2 – površine, namenjene gradnji javnih prometnih površin.

(5) Meja območja OPPN in prostorske enote so določene v grafičnem načrtu št. 3.1 »Geodetski načrt s prikazom območja OPPN«.

III. VPLIVI IN POVEZAVE S SOSEDNJIMI ENOTAMI UREJANJA PROSTORA

7. člen

(vplivi in povezave s sosednjimi enotami urejanja prostora)

(1) Območje leži v ožjem mestnem središču. Prometno se navezuje na Župančičevo ulico in Gosposvetsko cesto. Najbližje postajališče linijskega prevoza potnikov je ob Gosposvetski cesti v območju OPPN. Peš dostop do območja je po pločnikih ob Župančičevi ulici in Gosposvetski cesti. Dostop za kolesarje je po skupni površini za nemotorni promet na Župančičevi ulici in po kolesarskih stezah ob Gosposvetski cesti.

(2) Po Župančičevi ulici in Gosposvetski cesti ter prek območja OPPN potekajo obstoječi komunalna in energetska infrastruktura ter elektronsko komunikacijsko omrežje, na katere je treba priključiti načrtovane stavbe. Za izvedbo nameravane prostorske ureditve je treba prestaviti in dograditi nekatere komunalne vode znotraj in zunaj (na zemljiščih s parcelnimi številkami: 2631/4, 2685, 3294, vsa v katastrski občini Ajdovščina) območja OPPN.

(3) Območje OPPN se navezuje na sosednja območja na severni in vzhodni strani. Ob Gosposvetski cesti in Župančičevi ulici so predvidene arkade, ki jih povezuje manjši trg ob križišču obeh cest. Ureditev predstavlja razširitev obstoječih površin za pešce v notranjost območja. Vzhodno od območja se nahajata Park slovenske reformacije in verski objekt – evangeličanska cerkev. Predvidena ureditev zunanjih površin v območju in Župančičeve ulice kot enotne površine za motorni in nemotorni promet med predvideno pozidavo, cerkvijo in parkom je zasnovana tako, da se odprt prostor razširi ter da pešci in kolesarji dobijo prednost pri uporabi prostora in prečkanju Župančičeve ulice.

(4) V območju OPPN niso načrtovane dejavnosti vzgoje in osnovnega izobraževanja, saj so le-te zagotovljene v bližini območja. Najbližji vrtec in osnovna šola sta od območja oddaljena približno 150 m. V okolici območja OPPN so dostopni javna parka, objekti za šport in rekreacijo ter stavbe s trgovskimi, storitvenimi in kulturnimi dejavnostmi. Park slovenske reformacije je od območja OPPN oddaljen približno 50 m, park Tivoli približno 500 m, kopališče in letno telovadišče Ilirija pa približno 400 m. V območju OPPN so predvidene dodatne površine za trgovske, gostinske, storitvene in kulturne dejavnosti ter rekreacijo.

(5) Vplivi in povezave s sosednjimi enotami urejanja prostora so prikazani v grafičnem načrtu št. 2.1 »Vplivi in povezave s sosednjimi enotami urejanja prostora«.

IV. ARHITEKTURNE, KRAJINSKE IN OBLIKOVALSKE REŠITVE PROSTORSKIH UREDITEV

8. člen

(dopustni objekti in dejavnosti)

(1) V prostorski enoti PE1 so dopustni naslednji objekti in dejavnosti:

- 11220 Tri- in večstanovanjske stavbe,
- 11301 Stanovanjske stavbe z oskrbovanimi stanovanji,
- 12111 Hotelske in podobne stavbe za kratkotrajno nastanitev,
- 12112 Gostilne, restavracije in točilnice,
- 1220 Poslovne in upravne stavbe,
- 12301 Trgovske stavbe,
- 12304 Stavbe za storitvene dejavnosti: avtopralnice samo v kletnih etažah,
- 12420 Garažne stavbe: samo garaže v kletnih etažah in kolesarnice,
- 12610 Stavbe za kulturo in razvedrilo,
- 12620 Muzeji in knjižnice,
- 12640 Stavbe za zdravstveno oskrbo: samo ambulante in zdravstvene posvetovalnice,
- 12650 Stavbe za šport: samo telovadnice, centri za fitness, jogo in aerobiko.

(2) V prostorski enoti PE2 so dopustni naslednji objekti in dejavnosti:

- 11220 Tri- in večstanovanjske stavbe,
- 1220 Poslovne in upravne stavbe,
- 12304 Stavbe za storitvene dejavnosti: vse razen avtopralnice,
- 12420 Garažne stavbe: samo garaže in kolesarnice.

(3) Delež stanovanj v območju OPPN lahko znaša največ 70 % bruto tlorisnih površin (v nadaljnjem besedilu: BTP) nad terenom.

(4) V javni rabi morata biti pritličje stavbe A in pritličje stavbe B neposredno ob Župančičevi ulici.

(5) V 1. nadstropju stavbe A je treba urediti večnamenski prostor za kulturne dejavnosti.

(6) V stavbi A so stanovanja dopustna le v terasni etaži.

9. člen

(zazidalna zasnova in zasnova zunanje ureditve)

(1) Zazidalna zasnova in zasnova zunanje ureditve v prostorski enoti PE1 sta:

– stavba A je trikotne oblike in umeščena ob Gosposvetsko cesto na severu prostorske enote. Njena vzhodna fasada poteka v liniji vzhodne fasade stavbe »Hotel Lev« na severni strani Gosposvetske ceste. Zahodna fasada stavbe A poteka na severni strani tik ob slepi fasadi stavbe »Delaovski dom« in naprej ob zahodni meji območja OPPN proti jugu. Stavba B ima osrednjo lego v območju. S severno fasado se dotika južne strani stavbe A. Ima obliko ležeče črke H, tako da tvori dve dvorišči proti zahodni in vzhodni strani. Stavba C je umeščena v južni del prostorske enote kot samostojna stavba v rastru obstoječih meščanskih vil ob Puharjevi ulici. Stavbe A, B in C imajo skupno klet, ki obsega večji del območja;

– v stavbah A in B je treba ob Gosposvetski cesti in Župančičevi ulici urediti arkade. Stavbi A in B tvorita manjši trg ob križišču Gosposvetske ceste in Župančičeve ulice, s katerega je urejen dostop do večnamenskega prostora za kulturne dejavnosti v 1. nadstropju stavbe A;

– odprte površine v notranjosti prostorske enote so večinoma ozelenjene. Med stavbama A in B je na nivoju 1. nadstropja urejen ozelenjen atrij. Dvorišči stavbe B imata dekorativno parkovno ureditev. Vzhodno dvorišče se navezuje na Župančičevo ulico in predstavlja vstopno točko v stavbo B. Zahodno dvorišče je zasnovano kot zunanji bivalni prostor, dostopen uporabnikom stavb v PE1;

– ob južni, vzhodni in zahodni strani stavbe C je urejena zelenica z nizkim drevjem in grmovnicami. Tik ob južni strani stavbe C so predvidene tlakovane terase/loggie, ki pripadajo posameznim stanovanjem. Severno od objekta so predvidena ozelenjena korita. Med stavbama B in C so urejene tlakovane in ozelenjene površine, namenjene skupnim zunanjim površinam stavb v PE1, dostopu in dostavi na nivoju terena ter intervenciji. Na delu zunanjih površin so urejene površine za igro otrok in počitek stanovalcev;

– novi objekti so dostopni z Gosposvetske ceste in Župančičeve ulice. Z Gosposvetske ceste je urejen dovoz na mestu obstoječega. Z Župančičeve ulice bosta urejeni uvozna klančina severno ob PE2 in izvozna južno ob PE2. Klančine so lahko postavljene na parcelno mejo. Severno ob uvozni klančini bo dovoz do stavbe C.

(2) Zazidalna zasnova in zasnova zunanje ureditve v prostorski enoti PE2 sta:

– dopustno je zgraditi nove garaže – stavbo G, pod pogojem, da se prej (ali istočasno) odstranijo obstoječe;

– nov izvoz je dopustno urediti prek izvoza iz PE1 južno ob PE2;

– zelene površine ob južni in vzhodni strani stavbe D je treba ohraniti. Ograja je lahko postavljena na mejo prostorske enote.

(3) Prostorska enota C1 je namenjena gradnji ceste C1 – Župančičeve ulice na odseku od Gosposvetske ceste do stavbe Župančičeva ulica 9.

(4) Prostorska enota C2 je namenjena gradnji ceste C2 – južne polovice Gosposvetske ceste na odseku med stavbo Gosposvetska cesta 17 do Župančičeve ulice.

(5) Zazidalna zasnova in zunanja ureditev sta določeni v grafičnih načrtih št. 4.2 »Zazidalna situacija – nivo pritličja« in 4.3 »Zazidalna situacija – nivo 1. kleti«.

10. člen

(pogoji za gradnjo nezahtevnih in enostavnih objektov)

(1) Na celotnem območju OPPN, razen na površinah, namenjenih dovozom, dostopom, intervencijskim putem in prometni infrastrukturi, je dovoljeno postaviti ali urediti naslednje enostavne in nezahtevne objekte:

– majhna stavba, samo: lopa, uta, nadstrešek, senčnica, vetrolov;

– pomožni objekt v javni rabi, samo: grajena urbana oprema, telefonska govorilnica, objekt za razsvetljavo, drog, spomenik, kip;

– ograja;

– podporni zid;

– vodnjak, vodomet;

– vodno zajetje in objekti za akumulacijo vode in namakanje, samo: zajem tehnološke vode, grajen namakalni sistem s črpališčem, vodni zbiralnik, bazen za kopanje, za gašenje požara, grajen ribnik, okrasni bazen.

(2) Ograje, podporni zidovi in objekti, ki nimajo višine ali so podzemni, so lahko postavljeni na parcelno mejo. Najbolj izpostavljeni deli drugih nezahtevnih in enostavnih objektov morajo biti od meje sosednjega zemljišča odmaknjeni za polovico svoje višine, v zahodnem atriju stavbe B pa so lahko postavljeni ob mejo sosednjega zemljišča v sklopu ozelenjene stene.

(3) Na celotnem območju OPPN, razen na površinah, namenjenih prometni infrastrukturi, dovozom in dostopom, je dovoljeno postaviti tudi kolesarnice.

(4) Na celotnem območju OPPN je dopustna gradnja pomožnih objektov v javni rabi, priključkov na objekte gospodarske javne infrastrukture in daljinskega ogrevanja ter pomožnih komunalnih objektov v skladu z določili, opredeljenimi v pogojih glede priključevanja objektov na gospodarsko javno infrastrukturo.

(5) Od objektov za oglaševanje so dopustni samo izveski za lastne potrebe, v prostorski enoti PE1 samo pri arkadah. Poleg teh je v času gradbenih ali vzdrževalnih del dopustno namestiti velike ali male stenske table na gradbiščne ograje.

(6) Drugih enostavnih in nezahtevnih objektov ni dopustno graditi oziroma postavljati.

11. člen

(pogoji za oblikovanje objektov)

(1) Pogoji za oblikovanje objektov v prostorski enoti PE1 so:

– stavbe znotraj prostorske enote morajo biti oblikovane skladno in sodobno, z izrazom arhitekture 21. stoletja;

– fasade stavb morajo biti grajene iz kakovostnih in trajnih materialov. Fasade znotraj prostorske enote morajo biti usklajene v barvah in materialih;

– južna stran zgornjih dveh etaž ter vzhodna in zahodna stran zadnje etaže stavbe C morajo biti od roba spodnje etaže umaknjene najmanj 2,70 m;

– streha stavbe A je lahko ravna, enokapnica ali dvokapnica z naklonom do 20 stopinj, ki sledi poteku stavbe okrog atrija;

– strehi stavb B in C sta ravni;

– na ravni strehi, ki ima več kot 600,00 m² neto površine (brez svetlobnikov, strojnic, dimnikov, odduhov, izpuhov, izhodov na streho in pohodnih teras, dostopnih neposredno iz njih, ter drugih objektov na strehi), je treba urediti zeleno streho;

– naprave na ravni strehi je treba postaviti v naklonu za strešnim vencem tako, da so čim manj vidne;

– klimatske in tehnične naprave na strehah morajo biti oblikovno zastrte;

– ograje balkonov in teras morajo biti oblikovane enotno oziroma oblikovno usklajene. Zasteklitve balkonov, ki niso opredeljene v projektu za gradbeno dovoljenje, niso dopustne;

– pred vhodom v stavbo B in nad klančinama za dovoz do kletnih etaž ob prostorski enoti PE2 je dopustno postaviti nadstreške;

– kolesarnice morajo biti oblikovane tako, da so parkirna mesta za kolesa zaščitena pred vremenskimi vplivi in osvetljena. Omogočen mora biti varen privez koles.

(2) Pogoji za oblikovanje objektov v prostorski enoti PE2 so:

– oblikovanja zunanjščine stavbe D ni dopustno spreminjati;

– na strehi stavbe D so dopustna strešna okna in/ali frčade skladno s pogoji organa, pristojnega za varstvo kulturne dediščine.

12. člen

(pogoji za oblikovanje zunanjih površin)

(1) Na območju OPPN je treba upoštevati naslednje pogoje za ureditev zunanjih površin:

– pešpoti, ploščadi in klančine morajo biti tlakovane in opremljene z osnovno urbano opremo ter primerno osvetljene. Vse ureditve morajo omogočati dostope funkcionalno oviranim ljudem v skladu s predpisi;

– elementi mikrourbane opreme znotraj območja OPPN morajo biti oblikovani enotno;

– intervencijske poti izven vozišča morajo biti urejene tako, da je po njih mogoča vožnja gasilskih vozil z osno obremenitvijo do 10 ton;

– v območjih zasaditev nad kletjo je treba zagotoviti primerne rastiščne pogoje za rast nizkega drevja in grmovnic. V ta namen je treba zagotoviti vsaj 0,8 m globine zemlje. V območju dreves je treba lokalno doseči potrebno globino (najmanj 1,5 m) za rast srednje velikih dreves, ki so prilagojena posebnim rastiščnim razmeram;

– zasaditev brez, topolov in podobnih izrazito alergeničnih drevesnih vrst ni dopustna;

– nad pritličjem z medetažo pri stavbi A in na strehi objekta B je treba zagotoviti primerne rastiščne pogoje za ureditev zelene strehe;

– na vsako stanovanje v večstanovanjski stavbi je treba na parceli, namenjeni gradnji objekta, zagotoviti najmanj 15,00 m² odprtih bivalnih površin, od teh mora biti najmanj 7,50 m² površin namenjenih za otroško igrišče in najmanj 5,00 m² površin za rekreacijo in druženje stanovalcev. Odprte bivalne površine morajo biti namenjene skupni rabi vseh stanovalcev večstanovanjskih stavb v prostorski enoti PE1. Igrišča za igro mlajših otrok morajo biti umaknjena od prometnic in urejena v polmeru 100,00 m od vhoda v stanovanjsko stavbo;

– odprte bivalne površine so vse zelene in tlakovane površine, namenjene zunanjemu bivanju, ki ne služijo kot prometne površine ali komunalne funkcionalne površine (npr. dostopi, dovozi ...);

– zelenih površin ob južni meji območja OPPN ni dopustno tlakovati;

– ograditev otroških igrišč je dopustna z živo mejo ali s transparentno kovinsko ali žičnato ograjo višine do 1,5 m. Dvorišče stavbe B je ob Župančičevi ulici lahko omejeno z ograjo, visoko največ 1,80 m nad koto C1. Dvorišče na zahodni strani je lahko zaključeno s steno višine največ 3 m, ki mora biti ozelenjena. Ograditev zasebnih vrtov pri stavbi C je dopustna z enotno oblikovanimi ograjami;

– za zunanjo ureditev prostorske enote PE1 mora biti izdelan načrt krajinske arhitekture.

(2) Zasnova zunanje ureditve je določena v grafičnem načrtu št. 4.2 »Zazidalna situacija – nivo pritličja«.

13. člen

(tlorisni gabariti)

(1) Tlorisne dimenzije stavb nad terenom so:

– stavba A:

– stavba z nepravilno geometrijsko obliko:

– dolžina: 64,80 m,

– širina: 35,75 m,

– atrij z nepravilno trikotno obliko v etažah nad pritličjem:	
– dolžina:	35,20 m,
– širina:	15,20 m,
– stavba B:	
– dolžina severnega trakta v pritličju:	77,30 m,
– dolžina severnega trakta v etažah nad pritličjem:	67,45 m,
– širina severnega trakta:	17,30 m,
– dolžina južnega trakta:	73,20 m,
– širina južnega trakta:	17,30 m,
– dolžina povezovalnega trakta:	23,20 m,
– širina povezovalnega trakta:	14,00 m,
– skupna dolžina:	77,30 m,
– skupna širina:	57,80 m,
– dolžina nadstreška pred vhodom:	6,00 m,
– širina nadstreška pred vhodom:	3,50 m,
– stavba C:	
– dolžina:	33,50 m,
– širina:	20,00 m,
– kletne etaže stavb A, B in C:	
– dolžina 1. kleti:	137,55 m,
– širina 1. kleti:	89,40 m,
– dolžina 2., 3. kleti:	78,50 m,
– širina 2., 3. kleti:	77,55 m,
– garaže – stavba G:	
– dolžina:	20,00 m,
– širina:	5,80 m.

(2) Klančine so vključene v skupno dimenzijo 1. kleti.

(3) BTP terasne etaže ne sme presegati 70 % BTP zadnje etaže pod vencem stavbe. Terasna etaža mora biti odmaknjena za najmanj eno višino etaže od fasad ob Gosposvetski cesti in Župančičevi ulici.

(4) Tlorisni gabariti stavb so določeni v grafičnih načrtih št. 4.2 »Zazidalna situacija – nivo pritličja« in 4.3 »Zazidalna situacija – nivo 1. kleti«.

14. člen

(višinski gabariti in etažnost)

(1) Dopustna je podkletitev vseh stavb v območju PE1. Dopustne so tri kletne etaže.

(2) Etažnost stavb nad terenom je:

– stavba A:	P+medetaža+4+T,
– stavba B:	P+medetaža+5+T,
– stavba C:	P+5,
– garaže – stavba G:	P.

(3) Višina stavb (h) je:

– stavba A: višina venca ob Gosposvetski cesti mora biti enaka višini venca objekta »Delavski dom« (Gosposvetska cesta 17), nad vencem je dopustna terasna etaža,

– stavba B: h = do največ +30,00 m, kar predstavlja vrh

venca oziroma ograje nad terasno etažo,

– stavba C: h = do največ +25,00 m,

– garaže – stavba G: h = do največ +3,00 m.

(4) Višina stavbe je razdalja med koto terena ob vhodu v pritličje stavbe in najvišjo točko slemena stavbe s poševno streho (eno- ali večkapnica) ali na vencu stavbe z ravno streho. Pri stavbah z ravno streho je nad koto h dopustna izvedba dimnikov, odduhov, izpustov, izhodov na streho z nadstrešnicami, tehničnimi napravami, strojnimi inštalacijami in telekomunikacijskimi napravami tako, da so za najmanj eno višino etaže odmaknjeni od roba strehe.

(5) Svetla višina arkad mora biti najmanj 4,50 m. Pri stavbi A mora biti svetla višina pritličja najmanj 4,00 m, dvorana v 1. nadstropju pa mora biti visoka najmanj dve etažni

višini stavbe, vendar ne manj kot 6,00 m svetle višine, pri čemer je svetla višina razdalja med končnim tlakom in stropom etaže.

(6) Višinska kota atrija stavbe A in višinska kota stavbe B ob zahodni meji območja na stiku s stavbo A sta lahko od +5,00 m do +7,00 m.

(7) Višinski gabariti stavb so določeni v grafičnih načrtih št. 4.2 »Zazidalna situacija – nivo pritličja« in 4.4 »Značilni prerezi in pogledi«.

15. člen

(višinske kote terena in pritličja)

(1) Višinske kote terena in pritličja stavb:

– stavba A:	kota pritličja: 298,00 m. n. v.
– stavba B:	kota pritličja: 299,20 m. n. v.
– stavba C:	kota pritličja: 298,26 m. n. v.
– garaže – stavba G:	kota pritličja: 298,30 m. n. v.

(2) Kote zunanje ureditve morajo biti prilagojene kotam obodnih cest in dovozom, kotam raščenege terena na obodu območja in kotam zunanje ureditve na sosednjih zemljiščih. Višinske kote zunanje ureditve ob stavbah je treba pred vhodi prilagajati kotam pritličja.

(3) Višinske kote terena in pritličja so določene v grafičnem načrtu št. 4.5 »Prometnotehnična situacija in idejna višinska regulacija«.

16. člen

(zmogljivost območja)

(1) Površina prostorske enote PE1	9.744 m ² ,
– stavba A:	
– BTP nad terenom	6.860 m ² ,
– stavba B:	
– BTP nad terenom	18.109 m ² ,
– stavba C:	
– BTP nad terenom	3.423 m ² ,
– stavbe A, B in C:	
– BTP pod terenom	22.289 m ² ,

od tega 18.380 m² površine, namenjene parkiranju, dostavi in tehničnim prostorom, in 3.909 m² površine, namenjene trgovskim površinam in shrambam,

– število stanovanjskih enot v stavbah A in B	109,
– število stanovanjskih enot v stavbi C	15.

(2) Površina večnamenskega prostora za kulturne dejavnosti mora biti najmanj 600 m² BTP, pri čemer mora imeti dvorana najmanj 400 m² uporabne površine.

(3) Površina prostorske enote PE2	1.354 m ²
– stavba D (obstoječe):	
– BTP nad terenom	2.160 m ² ,
– BTP pod terenom	540 m ² ,
– garaže – stavba G:	
– BTP nad terenom	116 m ² .

(4) Površina prostorske enote C1

(5) Površina prostorske enote C2

(6) BTP je vsota vseh etažnih površin stavbe nad terenom oziroma pod njim, izračunanih skladno s standardom SIST ISO 9836. Izračun BTP nad terenom vključuje površine pod točkama a) in b) v točki 5.1.3.1 navedenega standarda. Izračun uporabne površine vključuje površine pod točko 5.1.7. navedenega standarda.

17. člen

(usmeritve glede posegov na obstoječih objektih)

(1) Na vseh stavbah v območju OPPN so dopustne odstranitve in vzdrževalna dela.

(2) Poleg posegov iz prvega odstavka tega člena so na stavbi D dopustne ureditve stanovanj v obstoječem podstrešju ter rekonstrukcija in novogradnja v istih gabaritih odstranjene stavbe.

18. člen

(objekti, predvideni za odstranitev)

(1) V območju OPPN je predvidena odstranitev:

– garaž na zemljiščih s parcelnimi številkami 2697/1, 2697/2, 2698/1, 2698/2, 2699/1, 2699/2, 2700/1 in 2700/2, vsa v katastrski občini Ajdovščina,

– delov kleti prvotne stavbe Kolizej s prizidki na zemljiščih s parcelnimi številkami 2643/1, 2643/2, 2649 in 2653, vsa v katastrski občini Ajdovščina.

(2) Dopustno je odstraniti ograje ali dele ograj.

(3) Objekti (razen ograj), ki so predvideni za odstranitev, so določeni v grafičnem načrtu št. 4.1 »Odstranitev obstoječih objektov«.

V. NAČRT PARCELACIJE

19. člen

(načrt parcelacije)

(1) Območje OPPN je razdeljeno na naslednje parcele, namenjene gradnji:

– parcela P1: parcela, namenjena gradnji stanovanjsko-poslovnih stavb, meri 9.744 m² in obsega zemljišča s parcelnimi številkami 2642, 2644, 2645, 2646, 2647, 2650, 2651, 2652, 2654, 2665/2, 2666/1, 2666/2, 2673, 2697/1, 2698/1, 2699/1, 2700/1, 2701/1, 2701/3, 2702, 2703 in 2704 ter dele zemljišč s parcelnimi številkami 2643/1, 2649, 2653, 2655/1, 2664 in 3272/1, vsa v katastrski občini Ajdovščina;

– parcela P2: parcela stavbe D, meri 1.354 m² in obsega zemljišča s parcelnimi številkami 2655/2, 2665/1, 2696, 2697/2, 2698/2, 2699/2, 2700/2 in 2701/2, vsa v katastrski občini Ajdovščina;

– parcela C1: parcela, namenjena gradnji prometnih površin, meri 1.633 m² in obsega del zemljišča s parcelno številko 3293, katastrska občina Ajdovščina;

– parcela C2: parcela, namenjena gradnji prometnih površin, meri 1.715 m² ter obsega zemljišče s parcelno številko 2643/2 in dele zemljišč s parcelnimi številkami 2643/1, 2649, 2653, 2655/1, 2664, 3272/1, 3272/2, 3273/2 in 3293, vsa v katastrski občini Ajdovščina.

(2) Parcelacija in točke za zakoličbo parcel so določene v grafičnem načrtu št. 3.2 »Načrt obodne parcelacije in parcelacije zemljišč«. Geokoordinate točk so navedene v obrazložitvi odloka.

20. člen

(javne površine)

(1) Površine, namenjene javnemu dobru, obsegajo parcele, namenjene gradnji javnih cest v območju OPPN. Javnemu dobru sta namenjeni parceli C1 in C2.

(2) Površine, namenjene javnemu dobru, obsegajo zemljišče s parcelno številko 2643/2 ter dele zemljišč s parcelnimi številkami 2643/1, 2649, 2653, 2655/1, 2664, 3272/1, 3272/2, 3273/2 in 3293, vsa v katastrski občini Ajdovščina.

(3) Površine, namenjene javnemu dobru, merijo 3.348 m².

(4) Površine, namenjene javni rabi, obsegajo površine arkadnega hodnika, trga in pločnika na nivoju terena v prostorski enoti PE1 ob parcelah C1 in C2. Obsegajo dele zemljišč s parcelnimi številkami 2642, 2643/1, 2644, 2649, 2653, 2655/1, 2664, 3272/1, 2704 in 2703, vsa v katastrski občini Ajdovščina.

(5) Površine, namenjene javni rabi, merijo 845 m².

(6) Površine, namenjene javnemu dobru, in površine, namenjene javni rabi, so določene v grafičnem načrtu št. 3.3 »Površine, namenjene javnemu dobru«.

VI. ETAPNOST IZVEDBE PROSTORSKE UREDITVE

21. člen

(etapnost gradnje)

(1) Za gradnjo objektov v prostorski enoti PE1 je treba pridobiti eno gradbeno dovoljenje, dopustna pa je gradnja v dveh

etapah. V prvi etapi je dopustna izgradnja kleti do kote terena. Nad kletno etažo in okoli nje je pred pridobitvijo uporabnega dovoljenja treba izvesti zunanjo ureditev – urejeno ozelenjeno in/ali tlakovano površino.

(2) Za posamezno stavbo oziroma dele stavb v PE1, ki predstavljajo funkcionalno zaključeno celoto, je dopustno pridobiti ločena uporabna dovoljenja.

(3) Ureditev Gosposvetske ceste je dopustna v etapah. V prvi etapi ostane profil nespremenjen, ureditev je določena v grafičnem načrtu št. 4.5 »Prometnotehnična situacija in idejna višinska regulacija«. V končni etapi se avtobusno postajo prestavi iz območja OPPN, preuredi profil ceste in uredi dreved v sklopu celovite ureditve Gosposvetske ceste med Tivolsko in Slovensko cesto, skladno z opredelitvami Prometne politike MOL. Ureditev končne etape je določena v grafičnem načrtu št. 4.8 »Načrt etapnosti«.

(4) Posegi v ostalih prostorskih enotah se lahko izvajajo v poljubnih etapah.

VII. REŠITVE IN UKREPI ZA CELOSTNO OHRANJANJE KULTURNE DEDIŠČINE

22. člen

(celostno ohranjanje kulturne dediščine)

(1) Območje OPPN delno ali v celoti sega v naslednje registrirane enote kulturne dediščine:

– EŠD 8799 Ljubljana – Gosposvetska cesta,

– EŠD 8806 Ljubljana – Četrť med Prešernovo cesto in Župančičevo ulico,

– EŠD 328 Ljubljana – Mestno jedro, kjer velja varstveni režim za kulturne spomenike, vključno z njihovimi vplivnimi območji, in

– EŠD 329 Ljubljana – Arheološko najdišče, kjer velja varstveni režim za registrirana arheološka najdišča.

(2) Zaradi izjemnega kulturnega pomena odstranjene palače Kolizej je treba del novega kompleksa, ki bo dostopen javnosti, nameniti sodobni muzejski predstavitvi zgodovine razvoja palače s ključnimi dejavnosti, ki so se odvijale v njej (npr. v smislu multimedijske razstave, v katero morajo biti vključeni tudi deponirani elementi, ki so začasno hranjeni v prostorih Zavoda za varstvo kulturne dediščine Slovenije). Raba prostora za tovrstno prezentacijo mora biti definirana v projektu za pridobitev gradbenega dovoljenja.

(3) Za poseg v objekt ali območje, varovano po predpisih o varstvu kulturne dediščine, štejejo vsa dela, dejavnosti in ravnanja, ki kakorkoli spreminjajo videz, strukturo, notranja razmerja in uporabo dediščine ali ki dediščino uničujejo, razgrajujejo ali spreminjajo njeno lokacijo.

(4) Za poseg v kulturni spomenik, vplivno območje kulturnega spomenika ali varstveno območje dediščine je treba pridobiti kulturnovarstveno soglasje, ki ga izda organ, pristojen za varstvo kulturne dediščine.

(5) Območja posegov v kulturni spomenik morajo biti predhodno arheološko raziskana:

– pred izvedbo arheoloških terenskih postopkov je treba zaradi analize arheološkega potenciala območja opraviti arheološko ovrednotenje virov (historično analizo) za vplivno območje posegov,

– na območjih uvozne klančine in ob nekdanji bencinski črpalki oziroma na vseh območjih posega, ki ležijo zunaj poglobitve (gramoznice), v kateri je bil zgrajen nekdanji Kolizej, je treba pred posegi izvesti arheološki testni izkop v skladu z navodili odgovornega konservatorja,

– pri posegih v zemeljske plasti na območju poglobitve se izvedejo arheološke raziskave ob gradnji,

– pred odstranitvijo temeljev objekta Kolizeja se v okviru arheološke raziskave ob gradnji locirajo in raziščejo vogalni temeljni kamni, v katere naj bi bile vzdane kositrne skrinjice s pergamentom,

– glede na rezultate ovrednotenja virov in testnih izkopov odgovorni konservator določi obseg in postopke nadaljnjih arheoloških raziskav,

– v primeru izjemnih odkritij se lokacija zavaruje, najdbe oziroma strukture pa se ohrani in situ; temu primerno se mora prilagoditi tudi izvedbeni načrt, tako da jih je mogoče ustrezno prezentirati v novem okolju ali objektu.

(6) Ob vseh posegih v zemeljske plasti velja obvezujoč splošni arheološki varstveni režim, ki najditelja/investitorja/odgovornega vodjo del ob odkritju dediščine zavezuje, da najdbo zavaruje nepoškodovano na mestu odkritja in o najdbi takoj obvesti pristojno enoto Zavoda za varstvo kulturne dediščine Slovenije, ki situacijo dokumentira v skladu z določili arheološke stroke. V primeru odkritja arheoloških ostalin, ki jim grozi nevarnost poškodovanja ali uničenja, lahko pristojni organ to zemljišče z izdajo odločbe določi za arheološko najdišče, dokler se ne opravijo raziskave arheoloških ostalin oziroma se omeji ali prepove gospodarska in druga raba zemljišča, ki ogroža obstoj arheološke ostaline.

(7) Investitor mora najmanj 10 dni pred začetkom zemeljskih del z nameravanimi posegi pisno seznaniti Zavod za varstvo kulturne dediščine Slovenija, Območna enota Ljubljana.

(8) Za predhodne arheološke raziskave je treba pridobiti kulturnovarstveno soglasje ministra, pristojnega za varstvo kulturne dediščine.

VIII. REŠITVE IN UKREPI ZA VARSTVO OKOLJA IN NARAVNIH VIROV TER OHRANJANJE NARAVE

23. člen

(varstvo narave)

(1) Za južnim robom območja OPPN je na vrtu stavbe na Puharjevi ulici 4 objekt z identifikacijsko številko 1053 z naravovarstvenima statusoma:

– zavarovano območje naravni spomenik Platana ob hiši Puharjeva ulica 4;

– drevesna naravna vrednota lokalnega pomena Ljubljana – platana na Puharjevi ulici.

(2) Ob gradnji novih stavb in urejanju zunanjih površin je treba upoštevati naslednje varstvene usmeritve:

– površine, pod katero rastejo korenine, naj se ne utrjuje s težkimi stroji, se ne nasipa in čim manj odkopava. Na območje korenin ni dovoljeno odlagati gradbenega materiala, parkirati vozil in postavljati gradbenih zabojnikov. Površin nad koreninami ni dovoljeno tlakovati;

– pri urejanju zunanjih površin je treba v območju korenskega sistema (2 m širše od navpične projekcije drevesne krošnje) izvajati ročni ali drug manj destruktiven izkop;

– polaganje travne ruše oziroma setev trave in obdelovanje zemlje na območju, kamor še segajo korenine, naj se izvajajo tako, da poseganje v zemlino ne bo globlje od 5 cm;

– morebitne poškodbe korenin mora čim prej oskrbeti za to usposobljen strokovnjak. Poškodovane korenine je treba zaščititi pred izsušitvijo, tako da se prekrijejo z juto, filcem ali žakljevino ter se ohranjajo vlažne. Preprečiti je treba stik s cementnim mlekom ali katerim drugim, koreninam škodljivim sredstvom.

24. člen

(varstvo vode in podtalnice)

(1) Načrtovana gradnja se nahaja na vodovarstvenem območju, in sicer na širšem območju vodnega telesa vodonosnika Ljubljanskega polja z oznako VVO III. Pri načrtovanju je treba dosledno upoštevati vse omejitve in pogoje Uredbe o vodovarstvenem območju za vodno telo vodonosnika Ljubljanskega polja (Uradni list RS, št. 120/04, 7/06, 1/12 in 44/12).

(2) Prepovedano je odvajati neочиščeno odpadno vodo neposredno v površinske vode in neposredno ali posredno v

podzemne vode. Odvajanje padavinskih voda z utrjenih površin je treba urediti tako, da je v čim večji možni meri zmanjšan odtok padavinskih voda z utrjenih površin.

(3) Izkope, objekte ali naprave v širšem vodovarstvenem območju je treba graditi nad srednjo gladino podzemne vode, povprečje zadnjih 10 let. Izjemoma je dopustna gradnja, če se transmisivnost vodonosnika na mestu gradnje ne zmanjša za več kot 10 odstotkov. Če je med gradnjo ali obratovanjem treba drenirati ali črpati podzemno vodo, je za to treba pridobiti vodno soglasje.

(4) Kadar se v nadaljnjih fazah projektiranja izkažeta možnosti odvajanja očiščene padavinske vode z utrjenih, tlakovanih ali z drugim materialom prekritih površin objektov s ponikanjem prek lovilnikov olj in odvajanja padavinske vode s strešnih površin s ponikanjem vode skozi tla, je ponikanje dovoljeno ob pogoju, da je dno ponikovalnice najmanj 1 m nad najvišjo gladino podzemne vode. Ponikovalnice morajo biti locirane zunaj vpliva povoznih in manipulativnih površin.

(5) V projektu je treba predvideti rešitve za varčno in smotno rabo pitne vode (uporaba različnih tehnoloških rešitev, kot so npr. reciklaža vode, zapiranje krogotokov, ponovna uporaba odpadne kopalne vode, montaža varčnih pip in wc kotličkov, uporaba padavinske vode za sanitarno vodo ali zalivanje zelenic).

(6) Investitor mora za posege v prostor, ki bi lahko trajno ali začasno vplivali na vodni režim ali stanje voda, pridobiti vodno soglasje skladno s predpisi s področja voda.

25. člen

(varstvo zraka)

(1) Prezračevanje vseh delov stavb je treba izvesti naravno ali prisilno. Zajem zraka za prisilno prezračevanje mora biti predviden stran od obodnih cest.

(2) Vse izpuste zraka iz objektov je treba spustiti nad strehe objektov. Vsi izpusti snovi v zrak (ogrevanje, prezračevanje) morajo biti opremljeni z ustreznimi filtri v skladu z zakonskimi zahtevami.

(3) V času odstranitve objektov in gradnje je treba preprečevati nekontrolirano prašenje.

(4) V primeru gradnje samo kletnih etaž in ureditve zunanjih površin v prvi etapi je treba vse izpuste zraka iz objektov speljati stran od stavb, namenjenih bivanju.

26. člen

(varstvo pred hrupom)

(1) Prostorski enoti PE1 in PE2 sta opredeljeni kot območje III. stopnje varstva pred hrupom. Prostorski enoti C1 in C2 sta v skladu z OPN MOL ID opredeljeni kot območje IV. stopnje varstva pred hrupom.

(2) Dovoljena mejna raven hrupa:

– III. območje: $L_{noč} = 50$ (dB), $L_{dvn} = 60$ (dB),

– IV. območje: $L_{noč} = 65$ (dB), $L_{dvn} = 75$ (dB).

(3) Za stavbe ob cesti C2 (Gospodarski cesti) je treba v projektni dokumentaciji PGD izdelati študijo varstva pred hrupom in po potrebi predvideti ustrezno pasivno zaščito.

(4) Pred začetkom urejanja območja OPPN je treba izdelati načrt izvajanja del, ki mora biti pripravljen tako, da je ob njegovem izvajanju začasna obremenitev s hrupom na dovoljeni ravni.

27. člen

(osončenje)

Obstoječim stavbam in 80% stanovanj v novih večstanovanjskih stavbah je treba v dnevni sobi, bivalnem prostoru s kuhinjo, bivalni kuhinji in otroški sobi zagotoviti naravno osončenje v času od sončnega vzhoda do sončnega zahoda:

– dne 21. 12. najmanj 1 uro,

– dne 21. 3. in dne 21. 9. najmanj 3 ure.

28. člen

(odstranjevanje odpadkov)

(1) Podzemna zbiralnica za ločeno zbiranje komunalnih odpadkov (skupno zbirno in prevzemno mesto) je predvidena ob vzhodnem robu območja OPPN nasproti uvoza v kletne etaže ob Župančičevi ulici. Območje prevzemnega mesta, kjer ustavlja komunalno vozilo, mora biti ravno, brez klančin.

(2) Zbirno in prevzemno mesto za nekomunalne odpadke je v 1. kletni etaži. Dostopno je prek dovoza z Gosposvetske ceste.

(3) Za ravnanje z odpadki, ki bodo nastali v času odstranitve objektov in času gradnje, je treba v postopku pridobivanja gradbenega dovoljenja izdelati načrt gospodarjenja z gradbenimi odpadki.

(4) Mesto zbirnega in prevzemnega mesta za komunalne odpadke je določeno v grafičnem načrtu št. 4.2 »Zazidalna situacija – nivo pritličja«.

29. člen

(varstvo pred elektromagnetnim sevanjem)

Za vse vrste gradenj (novogradnje, nadzidave, dozidave) in za spremembe namembnosti, ki posegajo v varovalne pasove obstoječih elektroenergetskih vodov, objektov in naprav ter elektronskih komunikacijskih oddajnih sistemov, je treba pridobiti dokazilo pooblaščenih organizacij, da niso prekoračene mejne vrednosti dopustnih vrednosti elektromagnetnega sevanja v skladu s predpisi s področja elektromagnetnega sevanja v okolju.

30. člen

(svetlobno onesnaženje)

(1) Osvetljevanje objektov in odprtih površin mora biti v skladu s predpisi o mejnih vrednostih svetlobnega onesnaževanja okolja.

(2) Prepovedana je uporaba svetlobnih snopov kakršne koli vrste ali oblike, mirujočih ali premikajočih, če so usmerjeni proti nebu ali površinam, ki bi jih lahko odbijale proti nebu.

IX. REŠITVE IN UKREPI ZA OBRAMBO TER VARSTVO PRED NARAVNIMI IN DRUGIMI NESREČAMI, VKLJUČNO Z VARSTVOM PRED POŽAROM

31. člen

(potresna nevarnost)

(1) Obravnavana lokacija se nahaja v območju potrebne mikrorajonizacije 0,285 pospeška tal (g) s povratno dobo 475 let. Objekti morajo biti grajeni potresno odporno v skladu z veljavnimi predpisi glede na cono potresne nevarnosti, geološko sestavo in namembnost objekta.

(2) Pri načrtovanju novogradenj je treba predvideti ojačitve prve plošče nad kletjo tako, da zadrži rušenje objektov nanjo.

32. člen

(ukrepi za varstvo pred požarom)

(1) Za zaščito pred požarom je treba zagotoviti:

– pogoje za varen umik ljudi in premoženja,
– odmike med objekti oziroma ustrezno požarno ločitev objektov,

– prometne in delovne površine za intervencijska vozila,
– vire za zadostno oskrbo z vodo za gašenje.

(2) V fazi izdelave projektne dokumentacije je treba izdelati študijo požarne varnosti.

(3) Do novih in obstoječih objektov morajo biti izvedeni dostopi in površine za delovanje intervencijskih vozil v skladu z veljavnimi standardi.

(4) Dovoz intervencijskih vozil je urejen po javnih cestah na obodu območja OPPN. Intervencijske poti potekajo tudi po

poteh in zelenicah ter dovozu k stavbi B v prostorski enoti PE1. Poti, zelenice in druge površine morajo biti v območju, kjer je predvidena pot za intervencijska vozila, utrjene na osni pritisk 10 ton. V območju intervencijskih poti ne sme biti grajenih ali drugih nepremičnih ovir. Intervencijske poti morajo biti projektirane skladno z veljavnimi standardi.

(5) Delovne površine za intervencijo so načrtovane: ob stavbi A na Gosposvetski cesti, ob stavbi B in ob stavbi D na Župančičevi ulici ter med stavbama B in C.

(6) Požarno zaščito obstoječih in načrtovanih objektov je treba zagotoviti z zunanjim in notranjim hidrantnim omrežjem, ustreznim številom hidrantov ter drugimi tehničnimi ukrepi skladno z veljavnimi predpisi. Pretok vode na stiku javnega hidrantnega omrežja in hidrantov na parceli je treba preveriti in ustrezno načrtovati v fazi izdelave projektne dokumentacije. Javno vodovodno omrežje zagotavlja požarni odjem vode 15 l/s. Če bo za zagotavljanje požarne varnosti potrebna večja količina vode, jo je treba zagotoviti s požarnimi bazeni.

(7) Z izbranimi materiali in odmiki je treba preprečiti možnost širjenja požara z objektov na sosednja zemljišča ali objekte. Odmiki morajo biti utemeljeni v projektni dokumentaciji v skladu s požarnimi predpisi.

(8) V projektni dokumentaciji je treba predvideti način varne evakuacije iz stavb v območju OPPN na proste površine ob njih. Dalje je evakuacija mogoča po sistemu pešpoti v območju OPPN do javnih cest na obodu območja. Evakuacijske poti ne smejo biti predvidene prek sosednjih zemljišč, če to niso javne površine.

(9) Ureditve v zvezi z varstvom pred požarom so določene v grafičnem načrtu št. 4.7 »Prikaz ureditev, potrebnih za varstvo pred naravnimi in drugimi nesrečami«.

X. POGOJI GLEDE PRIKLJUČEVANJA OBJEKTOV NA GOSPODARSKO JAVNO INFRASTRUKTURO IN GRAJENO JAVNO DOBRO

33. člen

(pogoji za prometno urejanje)

(1) Vse prometne površine in vozne intervencijske površine morajo biti utrjene.

(2) Najmanjši notranji radij robnika ob javnih ulicah je 5,0 m, na dovozih pa 2,0 m.

(3) Utrjene površine za pešce, glavni dostopi do stavb, primarne peš in kolesarske površine, parkirni prostori in druge površine morajo biti urejeni tako, da so zagotovljeni neoviran dostop ter vstop in uporaba stavb za funkcionalno ovirane ljudi. Stavbe morajo biti grajene brez ovir v skladu z zakonodajo s tega področja.

(4) Prometne ureditve so določene v grafičnem načrtu št. 4.5 »Prometnotehnična situacija in idejna višinska regulacija«.

34. člen

(ureditev cest in priključevanje na javne ceste)

(1) Območje OPPN je dostopno po Gosposvetski cesti in Župančičevi ulici. Z Gosposvetske ceste je urejen dovoz na mestu obstoječega, preko arkad stavbe A na zahodnem robu območja OPPN. Namenjen je servisnemu dovozu v kletno etažo novih stavb (tudi za dostavna težka tovorna vozila) in dovozu do obstoječih poslovnih objektov ob Tivolski cesti. Priključek je treba urediti kot desno-desni, izveden mora biti prek poglobljenega robnika tik ob vozišču brez poglobitve hodnika za pešce in kolesarske steze. Z Župančičeve ulice bosta v kletne etaže stavb A, B in C urejeni uvozna klančina severno ob PE2 in izvozna južno ob PE2. Klančine so lahko postavljene na parcelno mejo. Severno ob uvozni klančini bo dovoz do stavbe C. Dovoz mora biti urejen kot enotna površina za vse vrste prometa in je namenjen tudi za intervencijska vozila. Uvoz do stavbe D ostane obstoječi, z Župančičeve ulice. Nov izvoz je

priključen na izvoz iz kletnih etaž stavb A, B in C južno ob PE2. Dovoze in klančine je treba postaviti pravokotno na prometnico, s katere so urejeni.

(2) Cesta C1 (Župančičeva ulica) ima naslednje profile:

1. severni odsek:

– vozišče: 2 x 2,50 m 5,00 m

– skupna površina za nemotorni promet:
2 x 4,50 m 9,00 m

– skupaj 14,00 m

2. južni odsek:

– vozišče: 2 x 2,50 m 5,00 m

– pas za bočno parkiranje: 2 x 2,00 m 4,00 m

– hodnik za pešce: 2 x 2,50 m 5,00 m

– skupaj 14,00 m.

(3) Cesto C1 je treba urediti kot enotno površino, z voziščem in površino za pešce in kolesarje na istem nivoju. Višinski prehod med cesto C1 in cesto C2 se izvede z dvigom vozišča C1 v ustju križišča. Višinski prehod s ceste C1 na obstoječe vozišče na južni strani se izvede s spustom vozišča C1 na južni strani izvoza iz prostorske enote PE1.

(4) Cesta C2 (Gospodsvetska cesta) ima v prvi etapi naslednji profil:

– vozni pas za vožnjo naravnost 3,25 m

– vozni pas za vožnjo na desno 3,25 m

– vozni pas za vozila mestnega avtobusnega prometa 3,25 m

– peron za potnike 3,00 m

– kolesarska steza 1,50 m

– hodnik za pešce 2,00 m

– skupaj 16,25 m.

(5) Ob cesti C2 je v prvi etapi urejeno postajališče mestnega linijskega prevoza potnikov.

(6) Pešce in kolesarje je treba prek vozišč voditi naravnost.

35. člen

(mirujoči promet)

(1) Površine za mirujoči promet za stavbe A, B in C je treba urediti v kletnih etažah, del parkirnih mest za kolesarski promet je dopustno urediti tudi na nivoju terena. Površine za mirujoči promet za stavbo D so v garažah – stavbi G ter kot zunanja parkirišča ob severnem robu PE2.

(2) Število parkirnih mest (v nadaljnjem besedilu: PM) za kolesa je treba izračunati glede na BTP stavbe ali dela stavbe glede na namembnost. V BTP stavbe se pri izračunu PM ne upoštevajo BTP, namenjeni servisnim prostorom objekta (garaže, kolesarnice in tehnični prostori).

(3) Za potrebe stavb v območju OPPN je treba zagotoviti PM za kolesa ob upoštevanju naslednjih kriterijev:

Namembnost objektov	Število PM za kolesarski promet
11220 Tri- in večstanovanjske stavbe	2 PM/stanovanje za stanovalce ter dodatno 1 PM/5 stanovanj za obiskovalce
11301 Stanovanjske stavbe z oskrbovanimi stanovanji	1 PM/2 stanovanji
12111 Hotelske in podobne stavbe za kratkotrajno nastanitev	1 PM/5 sob
12112 Gostilne, restavracije, točilnice, bari	1 PM/4 sedeže in 1 PM/tekoči meter točilnega pulta

Namembnost objektov	Število PM za kolesarski promet
12201 Stavbe javne uprave	1 PM/100,00 m ² BTP objekta
12202 Stavbe bank, pošt, zavarovalnic, ki poslujejo s strankami	2 PM/100,00 m ² BTP objekta
12203 Druge poslovne stavbe (mešani poslovni programi)	1 PM/100,00 m ² BTP objekta
12301 Trgovske stavbe (lokalna trgovina do 200,00 m ² BTP)	PM ni treba zagotavljati
12301 Trgovske stavbe (lokalna trgovina od 200,00 do 500,00 m ² BTP)	2 PM/100,00 m ² BTP objekta
12301 Trgovske stavbe (trgovina z neprehrambnimi izdelki)	1 PM/100,00 m ² BTP objekta
12301 Trgovske stavbe (nakupovalni center, večnamenski trgovsko-zabaviščni center nad 500,00 m ²)	1 PM/100,00 m ² BTP objekta
12301 Trgovske stavbe (odprte in pokrite tržnice)	2 PM/100,00 m ² BTP objekta
12304 Stavbe za storitvene dejavnosti (obratno-servisne dejavnosti – frizer, urar, čistilnica, fizioterapija, avtopralnice, lekarnice ...)	PM ni treba zagotavljati
12304 Stavbe za storitvene dejavnosti (obratno-servisne dejavnosti – frizer, urar, čistilnica, fizioterapija, avtopralnice, lekarnice ...) nad 200,00 m ² BTP	1 PM/100,00 m ² BTP objekta
12610 Stavbe za kulturo in razvedrilo	1 PM/5 sedežev
12620 Muzeji in knjižnice	1 PM/60,00 m ² BTP objekta
12640 Stavbe za zdravstveno oskrbo (ambulante, zdravstvene posvetovalnice)	1 PM/20,00 m ² BTP objekta
12650 Stavbe za šport (telovadnice, centri za fitnes, jogo in aerobiko)	1 PM/25,00 m ² BTP objekta

36. člen

(peš promet)

Hodniki za pešce na južnem odseku ceste C1 morajo biti široki najmanj 2,50 m. Na severnem odseku ceste C1 je treba urediti obojestranske skupne površine za nemotorni promet, široke vsaj 4,50 m. Ob južnem robu ceste C2 je treba urediti hodnik za pešce, širok najmanj 2,00 m.

37. člen

(kolesarski promet)

(1) Kolesarski promet je na vozišču skupaj z motornimi vozili v južnem delu C1. Omejitev hitrosti je 30 km/h. Na cestišču je treba urediti piktograme za kolesarje. V severnem delu je kolesarski promet urejen na skupni površini za nemotorni promet ob vozišču.

(2) 1,50 m široka kolesarska steza v C2 bo urejena med peronom za potnike in hodnikom za pešce ter mora biti nižje od nivoja hodnika za pešce in perona za potnike.

38. člen

(intervencijske poti in površine)

Intervencijske poti in površine je treba urediti skladno z veljavnim standardom. Intervencijske vozne poti zunaj vozišč je treba izvesti na način, ki dopušča ustrezno tlakovanje in ozelenitev.

39. člen

(splošni pogoji za urejanje komunalne, energetske in elektronsko komunikacijske infrastrukture)

(1) Splošni pogoji za potek ter gradnjo okoljske, energetske in elektronske komunikacijske infrastrukture v območju OPPN so:

– novi objekti morajo biti priključeni na obstoječe in načrtovano vodovodno, kanalizacijsko, vročevodno in elektroenergetsko omrežje. Poleg tega so lahko objekti priključeni še na plinovodno in telekomunikacijsko omrežje. Priključitev je treba izvesti po pogojih posameznih upravljavcev vodov;

– praviloma morajo vsi primarni in sekundarni vodi potekati po javnih (prometnih in intervencijskih) površinah oziroma površinah v javni rabi tako, da je omogočeno vzdrževanje infrastrukturnih objektov in naprav;

– kadar potek v javnih površinah ni mogoč, mora lastnik prizadetega zemljišča omogočiti izvedbo in vzdrževanje javnih vodov na svojem zemljišču, upravljavec posameznega voda pa mora za to od lastnika pridobiti služnost;

– trase okoljskih, energetske in elektronskih komunikacijskih vodov, objektov in naprav morajo biti medsebojno usklajene z upoštevanjem zadostnih medsebojnih odmikov in odmikov od ostalih naravnih ali grajenih struktur;

– gradnja gospodarske javne infrastrukture mora potekati usklajeno;

– dopustne so naknadne in usklajene spremembe tras posameznih komunalnih vodov, objektov in naprav ter priključkov zaradi ustrežnejše oskrbe in racionalnejše izrabe prostora;

– dopustne so delne in začasne ureditve, ki morajo biti v skladu s programi upravljavcev komunalnih vodov in morajo biti izvedene tako, da jih bo mogoče vključiti v končno fazo ureditve posameznega komunalnega voda po izdelanih idejnih rešitvah za to območje;

– obstoječe okoljske, energetske in elektronske komunikacijske vode, ki se nahajajo v območju, je dopustno zaščititi, predstavljati, obnavljati, dograjevati in jim povečevati zmogljivosti v skladu s prostorskimi in okoljskimi možnostmi ter ob upoštevanju veljavnih predpisov in pod pogojem, da so posegi v soglasju z njihovimi upravljavci;

– kadar izvajalec del pri izvajanju del opazi neznano okoljsko, energetske ali elektronske komunikacijske infrastrukture, mora takoj ustaviti dela ter o tem obvestiti upravljavce posameznih vodov;

– poleg ureditev okoljske, energetske in elektronske komunikacijske infrastrukture, načrtovanih s tem OPPN, so v skladu s predpisi, ki urejajo področje graditve objektov, ob pogoju, da ne onemogočajo ureditev po tem OPPN, dopustne tudi rekonstrukcije obstoječih in gradnja novih linijskih objektov okoljske, energetske in elektronske komunikacijske infrastrukture;

– pred gradbenimi posegi je treba načrtovati in zagotoviti ustrezno varovanje obstoječih komunalnih, energetske in elektronske komunikacijske vodov;

– dopustna je uporaba alternativnih virov za energetske oskrbo objektov (geotermalna, sončna ipd.) v skladu s predpisi, ki urejajo to področje.

(2) Ureditev komunalne in energetske infrastrukture je določena v grafičnem načrtu 4.6 »Zbirni načrt komunalnih vodov in naprav«.

40. člen

(vodovod)

(1) Območje OPPN je oskrbovano z vodo iz centralnega vodovodnega sistema Ljubljane. Za oskrbo načrtovanih

objektov s pitno, sanitarno in požarno vodo je treba zgraditi vodovodne priključke na obstoječe javno vodovodno omrežje. Gradnja novega vodovodnega omrežja ni potrebna.

(2) Za potrebe napajanja objekta A je treba izvesti vodovodni priključek NL z dimenzijo 100 mm iz vodovoda LZ z dimenzijo 100 mm po severnem delu Župančičeve ulice. Trasa priključka se izvede ob trasi ali po trasi obstoječega javnega vodovoda LZ z dimenzijo 80 mm po Gosposvetski cesti, ki se ukinja.

(3) Za potrebe napajanja objektov B in C je treba izvesti vodovodna priključka z dimenzijo 80 mm iz obstoječega vodovoda LZ z dimenzijo 100 mm po Župančičevi ulici.

(4) Za zagotavljanje požarne varnosti iz javnega vodovoda je treba na vodovodu z dimenzijo 100 mm po severnem delu Župančičeve ulice vgraditi podzemni hidrant. Hidrant je treba vgraditi ob izvedbi vodovodnega priključka za objekt A. Za zagotovitev požarne varnosti znotraj območja OPPN je treba zgraditi interno hidrantsko omrežje.

(5) Med gradnjo je treba zaščititi vse obstoječe vodovode znotraj območja OPPN. Posebno pozornost je treba ob gradnji podzemne zbiralnice za ločeno zbiranje komunalnih odpadkov nameniti zaščiti primarnega vodovoda z dimenzijo 400 mm po Župančičevi ulici.

(6) V primeru obnove celotnega objekta D je treba obnoviti obstoječi hišni vodovodni priključek na vodovodu LZ z dimenzijo 100 mm po Župančičevi ulici.

(7) Pri projektiranju vodovoda na obravnavanem območju je treba upoštevati projektno nalogo Ureditev oskrbe z vodo in rekonstrukcija kanalizacije zaradi gradnje Kolizeja (enote urejanja prostora MS-171, MS-172), št. PN 2606V, JP Vodovod-Kanalizacija, d.o.o., julij 2011.

(8) Pri načrtovanju, gradnji ter obratovanju in vzdrževanju vodovodov je treba upoštevati vsa določila, ki jih vsebujejo veljavni predpisi, ki urejajo oskrbo s pitno vodo. Upoštevati je treba interni dokument JP Vodovod-Kanalizacija, d.o.o.: Projektiranje, tehnična izvedba in uporaba javnega vodovodnega sistema.

(9) Pred priključitvijo na javno vodovodno omrežje je treba zaprositi upravljavca javnega vodovoda za soglasje k priključitvi posameznih objektov in predložiti izvedbeno dokumentacijo.

41. člen

(kanalizacija)

(1) Na območju OPPN je zasnovan mešan kanalizacijski sistem. Komunalno odpadno vodo z območja OPPN je treba prek načrtovanega in obstoječega kanalizacijskega omrežja odvajati na centralno čistilno napravo v Zalogu.

(2) Za odvajanje odpadne komunalne in padavinske vode z območja OPPN je treba povečati obstoječi kanal z dimenzijo 300 mm, ki poteka po Župančičevi ulici v smeri proti Gosposvetski cesti, in kanal z dimenzijo 400 mm, ki poteka po južnem hodniku Gosposvetske ceste. Kanal po Župančičevi ulici je treba povečati na dimenzijo 400 mm po celotni trasi do priključitve na obstoječi kanal z dimenzijo 700/1050 mm po Gosposvetski cesti. Kanal po Gosposvetski cesti je treba povečati na dimenzijo 500 mm od mesta priključitve načrtovanih objektov do navezave na obstoječi kanal z dimenzijo 700/1050 mm po Gosposvetski cesti.

(3) Odpadno komunalno in padavinsko vodo iz načrtovanih objektov je treba prek internih priključkov odvajati na povečana kanala z dimenzijo 400 mm po Župančičevi ulici in z dimenzijo 500 mm po Gosposvetski cesti. Priključevanje objektov je mogoče z direktnim priključkom samo za odtok iz pritličij in nadstropij. Odtoki iz kletnih etaž so mogoči prek črpališč.

(4) Pri projektiranju kanalizacijskega omrežja na obravnavanem območju je treba upoštevati projektno nalogo Ureditev oskrbe z vodo in rekonstrukcija kanalizacije zaradi gradnje Kolizeja (enote urejanja prostora MS-171, MS-172), št. PN 3252K, JP Vodovod-Kanalizacija, d.o.o., julij 2011.

(5) Pri načrtovanju, gradnji ter obratovanju in vzdrževanju kanalizacije morajo biti upoštevana vsa določila, ki jih vsebujejo

veljavni predpisi in pravilniki o oskrbi z vodo ter o odvajanju odpadnih komunalnih in padavinskih voda.

(6) Upoštevati je treba interni dokument JP Vodovod-Kanalizacija, d.o.o.: TIDD01 – projektiranje, tehnična izvedba in uporaba javnega kanalizacijskega sistema.

(7) Pred priključitvijo posameznih objektov na javno kanalizacijsko omrežje je treba zaprositi upravljavca javne kanalizacije za soglasje za priključitev posameznih objektov in predložiti izvedbeno dokumentacijo.

42. člen

(vročevodno omrežje)

(1) Načrtovane objekte na območju OPPN je za potrebe ogrevanja in priprave sanitarne tople vode treba priključiti na sistem daljinskega ogrevanja – vročevodno omrežje. Za potrebe hlajenja objektov je treba predvideti uporabo toplote iz sistema daljinskega ogrevanja – vročevodnega omrežja, za kar je treba skladno z Lokalnim energetskega konceptom Mestne občine Ljubljana predhodno izdelati študijo izvedljivosti hlajenja. Na podlagi študije je treba izdelati idejno zasnovo s predvideno rešitvijo hlajenja.

(2) Zahodno od območja OPPN in prek severozahodnega dela območja OPPN poteka glavni vročevod T600 z dimenzijo 250 mm, ki je namenjen oskrbi s toploto območja centra mesta Ljubljana in neprekinjeno obratuje vse leto. Novogradnja na severozahodnem delu območja OPPN ob obstoječem objektu Gosposvetska cesta 17 tangira obstoječi glavni vročevod T600 z dimenzijo 250 mm. Glavni vročevod je treba na tem delu prestaviti v komunalni kolektor, ki je predviden v 1. kleti objekta. Glavni vročevod T600 z dimenzijo 250 mm mora v času gradnje načrtovanih objektov nemoteno obratovati. Prekinitev obratovanja je mogoča le v času zunaj ogrevalne sezone in le za čas izvajanja prevezav na obstoječe vročevodno omrežje. Do komunalnega kolektorja v 1. kleti načrtovane novogradnje je treba zagotoviti stalen, 24-urni dostop dnevno.

(3) Za priključitev načrtovanih objektov A in B je treba izvesti priključni vročevod do prestavljenega vročevoda T600 z dimenzijo 250 mm. Prostor za toplotni postaji je treba zagotoviti v 1. kleti načrtovanih objektov na skrajnem severozahodnem delu območja OPPN.

(4) Priključitev načrtovanega objekta C na vročevodno omrežje je treba izvesti iz glavnega vročevoda T623 z dimenzijo 80 mm na dvorišču objekta Puharjeva ulica 4. Pred priključitvijo je treba povečati obstoječi priključni vročevod P3061 z dimenzije 32 mm na dimenzijo 50 mm. S tem priključni vročevod P3061 dobi status glavnega vročevoda.

(5) Vročevodno omrežje, toplotne postaje in notranje napeljave morajo biti izvedeni v skladu s Sistemskimi obratovalnimi navodili za distribucijsko omrežje za oskrbo s toploto za geografsko območje Mestne občine Ljubljana (Uradni list RS, št. 98/08) in Tehničnimi zahtevami za graditev vročevodnega omrežja in toplovodnih postaj ter priključitev stavb na vročevodni sistem (JP Energetika Ljubljana, d.o.o.).

43. člen

(plinovodno omrežje)

(1) Predvidene objekte na območju OPPN je za potrebe kuhe in tehnologije mogoče priključiti na sistem zemeljskega plina – na nizekotlačno distribucijsko plinovodno omrežje z delovnim tlakom 100 mbar.

(2) Obstoječi nizekotlačni distribucijski plinovod N12480, prek katerega lahko poteka oskrba s plinom, poteka po južnem delu Župančičeve ulice.

(3) V primeru priključitve načrtovanih objektov na plinovodno omrežje je treba izvesti skupni priključni plinovod do glavnega nizekotlačnega distribucijskega plinovodnega omrežja za vse objekte. Priključni plinovod je treba zaključiti z glavno plinsko zaporno pipo v omarici na fasadi stavbe. Priključitev je treba izvesti skladno s pogoji upravljavca distribucijskega plinovodnega omrežja Javnega podjetja Energetika Ljubljana, d.o.o.

(4) Plinovodno omrežje in notranje plinske napeljave morajo biti izvedeni v skladu s Sistemskimi obratovalnimi navodili za distribucijsko omrežje zemeljskega plina za geografska območja Mestne občine Ljubljana, Občine Brezovica, Občine Dobrova - Polhov Gradec, Občine Dol pri Ljubljani, Občine Ig, Občine Medvode, Občine Škofljica in Občine Log - Dragomer (Uradni list RS, št. 68/11), Pravilnikom o tehničnih pogojih za graditev, obratovanje in vzdrževanje plinovodov z največjim delovnim tlakom do vključno 16 barov (Uradni list RS, št. 26/02 in 54/02), Splošnimi pogoji za dobavo in odjem zemeljskega plina iz distribucijskega omrežja za geografska območja Mestne občine Ljubljana, Občine Brezovica, Občine Dobrova - Polhov Gradec, Občine Dol pri Ljubljani, Občine Ig, Občine Medvode in Občine Škofljica, Občina Log - Dragomer (Uradni list RS, št. 25/08 in 11/11) in Tehničnimi zahtevami za graditev glavnih in priključnih plinovodov ter notranjih plinskih napeljav (JP Energetika Ljubljana, d.o.o.).

44. člen

(elektroenergetsko omrežje)

(1) Za zagotovitev oskrbe območja OPPN z električno energijo je treba zgraditi novo elektro kabelsko kanalizacijo za priključitev nove TP Kolizej.

(2) Nova TP Kolizej je predvidena v 1. kleti na zahodni strani območja OPPN. Kabelsko kanalizacijo do nove TP je treba predvideti iz obstoječega jaška na Gosposvetski cesti. Novo TP je treba vključiti v novo srednjenapetostno omrežje 20 kV RTP 110/20 kV Potniški center – TP Kolizej – RTP 110/20 kV Potniški center.

(3) Dostop do nove TP je treba upravljavcu elektroenergetskega omrežja omogočiti z Gosposvetske ulice in mora biti zagotovljen 24 ur dnevno.

(4) Vsi predvideni posegi na elektroenergetskem omrežju morajo biti izvedeni v skladu z idejno rešitvijo: Novelacija IDR št. 03/11 EE napajanje za PSO Kolizej, št. 05-13, Elektro Ljubljana, d.d., junij 2013.

(5) Po pridobitvi gradbenega dovoljenja si mora investitor pridobiti soglasje za priključitev, v katerem bodo natančno določeni pogoji in parametri priklopa.

45. člen

(elektronske komunikacije)

Objekti na območju OPPN imajo možnost priključitve na elektronska komunikacijska omrežja pod pogoji upravljavcev teh omrežij. Pri gradnji cestne infrastrukture je treba predvideti koridorje za kabelsko kanalizacijo.

46. člen

(javna razsvetljava)

(1) Razsvetljava funkcionalnih površin ob objektih bo internerga značaja in ne bo povezana s sistemom javne razsvetljave. Interna osvetlitev zunanjih površin ob stavbah in skupnih površin v območju OPPN mora biti zadostna, enakomerna in nebleščeča.

(2) Razsvetljava arkad ob Gosposvetski cesti in Župančičevi ulici je treba izvesti ločeno od ostale interne razsvetljave objektov ter bo po izgradnji predana Mestni občini Ljubljana kot del sistema javne razsvetljave.

(3) Zaradi preureditve Župančičeve ulice je treba preurediti obstoječo semaforizacijo v križišču Gosposvetska cesta - Župančičeva ulica.

47. člen

(učinkovita raba energije v stavbah)

(1) Pri projektiranju stavb v območju OPPN je treba upoštevati veljavni predpis, ki ureja učinkovito rabo energije v stavbah.

(2) Na strehah stavb je dopustna namestitve sončnega zbiralnika ali sončnih celic (fotovoltaika).

XI. PROGRAM OPREMLJANJA STAVBNIH ZEMLJIŠČ

48. člen

(program opremljanja stavbnih zemljišč)

Program opremljanja stavbnih zemljišč za prostorsko enoto PE1 v območju OPPN 106 – Kolizej (v nadaljnjem besedilu: Program opremljanja) je izdelal Ljubljanski urbanistični zavod, d.d., Verovškova 64, Ljubljana, pod številko projekta 7141 PO v novembru 2013.

49. člen

(območje Programa opremljanja)

(1) Program opremljanja velja na območju prostorske enote PE1.

(2) Na območju prostorske enote PE2 se uporabljajo določila Odloka o programu opremljanja stavbnih zemljišč za območje Mestne občine Ljubljana (Uradni list RS, št. 27/11 – v nadaljnjem besedilu: PO MOL).

50. člen

(komunalna oprema)

(1) Program opremljanja obravnava naslednjo komunalno opremo:

- primarne in sekundarne ceste s pripadajočimi objekti,
- primarno in sekundarno vodovodno omrežje,
- primarno in sekundarno kanalizacijsko omrežje za komunalno odpadno vodo (v nadaljnjem besedilu: kanalizacijsko omrežje),

- primarno in sekundarno vročevodno omrežje,
- primarno in sekundarno plinovodno omrežje,
- objekte za ravnanje z odpadki,
- primarne in sekundarne druge javne površine.

(2) Ceste in pripadajoči objekti po tem odloku so:

- javne ceste s pripadajočimi objekti,
- javna razsvetljava in semaforizacija,
- kanalizacijsko omrežje za padavinsko vodo (ločen sistem).

51. člen

(obračunska območja posameznih vrst komunalne opreme)

(1) Stavbe na območju prostorske enote PE1 se nahajajo v naslednjih obračunskih območjih predvidene komunalne opreme:

- primarne ceste s pripadajočimi objekti z oznako CEP (primarne),

- sekundarne ceste s pripadajočimi objekti z oznako CEP (sekundarne),

- sekundarno vodovodno omrežje z oznako VOP (sekundarno-centralni),

- sekundarno kanalizacijsko omrežje z oznako KAP (sekundarno-centralni),

- primarno vročevodno omrežje z oznako VRP (primarno),

- sekundarno vročevodno omrežje VRP (sekundarno),

- objekti za ravnanje z odpadki z oznako ODP.

(2) Obračunska območja predvidene komunalne opreme so opredeljena in prikazana v Programu opremljanja.

(3) Stavbe na območju prostorske enote PE1 se nahajajo v naslednjih obračunskih območjih obstoječe komunalne opreme:

- primarne ceste s pripadajočimi objekti z oznako CE (primarne),

- sekundarne ceste s pripadajočimi objekti z oznako CE (sekundarne),

- primarno vodovodno omrežje z oznako VO (primarno-centralni),

- sekundarno vodovodno omrežje z oznako VO (sekundarno-centralni),

- primarno kanalizacijsko omrežje z oznako KA (primarno-centralni),

- sekundarno kanalizacijsko omrežje z oznako KA (sekundarno-centralni),

- primarno plinovodno omrežje z oznako PL (primarno),

- sekundarno plinovodno omrežje z oznako PL (sekundarno),

- primarno vročevodno omrežje z oznako VR (primarno),

- sekundarno vročevodno omrežje z oznako VR (sekundarno),

- objekti za ravnanje z odpadki z oznako OD,

- primarne druge javne površine z oznako JP (primarne),

- sekundarne druge javne površine z oznako JP (sekundarne).

(4) Obračunska območja obstoječe komunalne opreme so opredeljena in prikazana v PO MOL.

52. člen

(skupni in obračunski stroški komunalne opreme)

(1) Skupni in obračunski stroški predvidene komunalne opreme na dan 31. 10. 2013 po posameznih vrstah komunalne opreme in po obračunskih območjih so:

Predvidena komunalna oprema	Obračunsko območje predvidene komunalne opreme	Skupni stroški (EUR)
Primarne ceste s pripadajočimi objekti	CEP (primarne)	83.325,87
Sekundarne ceste s pripadajočimi objekti	CEP (sekundarne)	173.933,16
Sekundarno vodovodno omrežje	VOP (sekundarno-centralni)	1.124,00
Sekundarno kanalizacijsko omrežje	KAP (sekundarno-centralni)	18.546,00
Primarno vročevodno omrežje	VRP (primarno)	24.765,32
Sekundarno vročevodno omrežje	VRP (sekundarno)	24.957,30
Objekti za ravnanje z odpadki	ODP	112.400,00
Skupaj		439.051,63

53. člen

(preračun obračunskih stroškov komunalne opreme na enoto mere)

(2) Skupni in obračunski stroški obstoječe komunalne opreme po posameznih vrstah komunalne opreme in po obračunskih območjih so opredeljeni v PO MOL.

(3) Skupni in obračunski stroški za ceste s pripadajočimi objekti, plinovodno omrežje, vročevodno omrežje in druge javne površine vključujejo DDV. Skupni in obračunski stroški za vodovodno omrežje, kanalizacijsko omrežje in objekte za ravnanje z odpadki ne vključujejo DDV.

(1) Obračunski stroški predvidene komunalne opreme, preračunani na m² parcele (v nadaljnjem besedilu: Cp) in na m² neto tlorisne površine stavbe (v nadaljnjem besedilu: Ct), po posameznih vrstah komunalne opreme in po obračunskih območjih, so:

Predvidena komunalna oprema	Obračunsko območje predvidene komunalne opreme	Cp (EUR/m ²)	Ct (EUR/m ²)
Primarne ceste s pripadajočimi objekti	CEP (primarne)	8,55	1,98
Sekundarne ceste s pripadajočimi objekti	CEP (sekundarne)	17,85	4,13
Sekundarno vodovodno omrežje	VOP (sekundarno-centralni)	0,12	0,03
Sekundarno kanalizacijsko omrežje	KAP (sekundarno-centralni)	1,90	0,69
Primarno vročevodno omrežje	VRP (primarno)	2,54	0,92
Sekundarno vročevodno omrežje	VRP (sekundarno)	2,56	0,93
Objekti za ravnanje z odpadki	ODP	11,54	4,19
Skupaj		45,06	12,87

(2) Za preračun obračunskih stroškov predvidene komunalne opreme na enoto mere se upoštevajo površine parcel in neto tlorisne površine iz prvega odstavka 54. člena tega odloka.

(3) Obračunski stroški obstoječe komunalne opreme, preračunani na m² parcele (v nadaljnjem besedilu: Cp) in na m² neto tlorisne površine stavbe (v nadaljevanju: Ct), po posameznih vrstah komunalne opreme in po obračunskih območjih, so opredeljeni v PO MOL.

(4) Obračunski stroški obstoječe komunalne opreme na enoto mere iz prejšnjega odstavka se indeksirajo na dan 31. 10. 2013

ob uporabi povprečnega letnega indeksa cen za posamezno leto, ki ga objavlja Združenje za gradbeništvo v okviru Gospodarske zbornice Slovenije, pod »Gradbena dela – ostala nizka gradnja«, in je 1,049551. Indeksirani obračunski stroški obstoječe komunalne opreme na enoto mere se za posamezno komunalno opremo zmanjšajo za obračunske stroške iste vrste predvidene komunalne opreme na enoto mere. Če je razlika negativna, se komunalni prispevek za posamezno obstoječo komunalno opremo ne plača.

(5) Indeksirani in zmanjšani obračunski stroški obstoječe komunalne opreme na enoto mere, ki se upoštevajo pri izračunu komunalnega prispevka, so:

Obstoječa komunalna oprema	Obračunsko območje obstoječe komunalne opreme	Cp (EUR/ m ²)	Ct (EUR/ m ²)
Primarne ceste s pripadajočimi objekti	CE (primarne)	7,48	15,38
Sekundarne ceste s pripadajočimi objekti	CE (sekundarne)	1,50	20,18
Primarno vodovodno omrežje	VO (primarno-centralni)	2,58	2,76
Sekundarno vodovodno omrežje	VO (sekundarno-centralni)	3,97	5,06
Primarno kanalizacijsko omrežje	KA (primarno-centralni)	5,48	5,70
Sekundarno kanalizacijsko omrežje	KA (sekundarno-centralni)	5,66	8,17
Primarno plinovodno omrežje	PL (primarno)	3,16	3,26
Sekundarno plinovodno omrežje	PL (sekundarno)	4,10	4,90
Primarno vročevodno omrežje	VR (primarno)	4,65	4,70
Sekundarno vročevodno omrežje	VR (sekundarno)	7,76	9,12
Objekti za ravnanje z odpadki	OD	0,00	0,00
Primarne druge javne površine	JP (primarne)	3,00	3,24
Sekundarne druge javne površine	JP (sekundarne)	1,69	2,09
Skupaj		51,03	84,56

54. člen

(merila za odmero komunalnega prispevka)

(1) Površine parcel in neto tlorisne površine, upoštevane v Programu opremljanja, so:

Objekt	Površina parcele (m ²)	Neto tlorisna površina stavbe brez delov stavbe v kleti, ki so namenjeni parkiranju in servisnim prostorom (m ²)	Neto tlorisna površina delov stavbe v kleti, ki so namenjeni parkiranju in servisnim prostorom (m ²)
PE 1 – objekt A	9.744,00	5.693,80	15.255,40
PE 1 – objekt B		15.030,47	
PE1 – objekt C		2.841,09	
Trgovski program in shrambe v kletni etaži		3.244,47	–
Skupaj	9.744,00	26.809,83	15.255,40

(2) Razmerje med deležem parcele (Dp) in deležem neto tlorisne površine (Dt) na vseh obračunskih območjih in za vse vrste komunalne opreme je 0,3:0,7.

(3) Faktor dejavnosti je 0,7 za:

– enostanovanjske stavbe (CC-SI 11100), dvostanovanjske stavbe (CC-SI 11210), industrijske stavbe (CC-SI 12510) in nestanovanjske kmetijske stavbe (CC-SI 1271),

– objekte, katerih investitor je Mestna občina Ljubljana, – dele stavb v kleti, ki so namenjeni parkiranju in servisnim prostorom (garaže, kolesarnice in prostori za inštalacije).

(4) Ostale stavbe, ki niso navedene v tretjem odstavku tega člena, imajo faktor dejavnosti odvisen od faktorja izrabe (v nadaljnjem besedilu: FI) in:

- je 1,0 za vse stavbe, ki imajo FI manjši od 1,00,
- je 1,3 za vse stavbe, ki imajo FI enak ali večji od 2,00,
- se za vse stavbe, ki imajo FI enak ali večji od 1,00 in manjši od 2,00, izračuna po formuli: $Kdejavnost = (0,2 * FI) + 0,9$.

(5) FI je razmerje med bruto tlorisno površino stavbe in celotno površino parcele, namenjene gradnji. V izračunu FI se ne upoštevajo bruto tlorisne površine kleti, ki so namenjene servisnim prostorom stavbe (garaže, kolesarnice in prostori za inštalacije). FI se vedno izračuna na dve decimalni mesti natančno.

55. člen

(izračun komunalnega prispevka)

(1) Komunalni prispevek se izračuna kot vsota komunalnih prispevkov za vsako posamezno komunalno opremo, na katero lahko zavezanec priključi svojo stavbo ali mu je omogočena uporaba določene vrste komunalne opreme.

(2) Komunalni prispevek za vsako posamezno komunalno opremo se izračuna kot vsota komunalnih prispevkov po posameznih obračunskih območjih te vrste komunalne opreme, v katerih se nahaja stavba.

(3) Pri izračunu komunalnega prispevka se za površino parcele upošteva površina parcele iz 54. člena tega odloka.

(4) Pri izračunu komunalnega prispevka se za neto tlorisno površino upošteva dejanska neto tlorisna površina stavbe iz projektne dokumentacije. Če je dejanska neto tlorisna površina objektov A, B, C, trgovskega programa in shramb v kletni etaži manjša od neto tlorisnih površin, navedenih v 54. členu tega odloka, se pri izračunu komunalnega prispevka za predvideno komunalno opremo za objekte A, B, C, trgovski program in shrambe v kletni etaži upošteva neto tlorisna površina iz 54. člena tega odloka.

56. člen

(odmera komunalnega prispevka)

(1) Za dele stavb v kleti, ki so namenjeni parkiranju in servisnim prostorom (garaže, kolesarnice in prostori za inštalacije), se komunalni prispevek odmeri samo za ceste in pripadajoče objekte ter vodovodno omrežje.

(2) Komunalni prispevek se ne odmeri za gradnjo nezah- tevnih in enostavnih objektov v skladu z veljavnim predpisom o vrstah objektov glede na zahtevnost.

(3) Zavezanec za plačilo komunalnega prispevka lahko pri odmeri komunalnega prispevka uveljavlja:

- v preteklosti plačani komunalni prispevek za objekte, ki se odstranijo in se nahajajo znotraj parcele, na kateri se gradi stavba, za katero se odmerja komunalni prispevek,
- v preteklosti plačane stroške za opremljanje parcele, na kateri se nahaja stavba, za katero se odmerja komunalni prispevek, na podlagi dokazil o plačilih.

(4) O upoštevanju predloženih dokazil o plačilih iz prej- šnjega odstavka odloči organ Mestne uprave Mestne občine Ljubljana, pristojen za odmero komunalnega prispevka.

(5) Obračunski stroški opremljanja kvadratnega metra par- cele oziroma njenega dela v določenem obračunskem obmo- čju z določeno komunalno opremo (Cprij) in stroški opremljanja kvadratnega metra neto tlorisne površine stavbe z določeno komunalno opremo na določenem obračunskem območju (Ctij) se pri odmeri komunalnega prispevka indeksirajo ob uporabi povprečnega letnega indeksa cen za posamezno leto, ki ga ob- javlja Združenje za gradbeništvo v okviru Gospodarske zbornice Slovenije pod »Gradbena dela – ostala nizka gradnja«.

(6) Izhodiščni datum za indeksiranje je datum uveljavitve tega odloka.

57. člen

(oprostitve plačila komunalnega prispevka)

Plačilo komunalnega prispevka za obstoječo komunalno opremo se oprosti za gradnjo neprofitnih stanovanj in gradnjo stavb za zdravstvo (CC-SI 12640), če je 100-odstotni lastnik in investitor teh stavb Mestna občina Ljubljana ali Javni stanovanjski sklad Mestne občine Ljubljana. Če je Mestna občina Ljubljana ali Javni stanovanjski sklad Mestne občine Ljubljana lastnik in investitor samo dela stavbe, se lahko oprostitve upošteva le za ta del stavbe.

58. člen

(pogodba o opremljanju)

(1) Gradnjo predvidene komunalne opreme, ki je upošte- vana v Programu opremljanja, lahko Mestna občina Ljubljana s pogodbo o opremljanju odda zavezancu za plačilo komunalnega prispevka.

(2) S pogodbo o opremljanju se zavezanec za plačilo komunalnega prispevka in Mestna občina Ljubljana dogovorita, da zavezanec za plačilo komunalnega prispevka sam zgradi del ali celotno komunalno opremo za opremljanje parcele, na kateri namerava graditi stavbo. V tem primeru se v pogodbi o opre- mljanju natančno opredelijo pogodbene obveznosti obeh strank.

XII. DOPUSTNA Odstopanja od načrtovanih rešitev

59. člen

(dopustna odstopanja od načrtovanih rešitev)

Dopustna odstopanja od načrtovanih rešitev so:

1. Parcelacija:

- do 0,50 m pri mejah parcel, namenjenih gradnji cest zaradi prilagoditve dejansko izvedenemu profilu ceste, kar po- sledično vpliva tudi na površine teh in sosednjih parcel,
- zakoličbenih točk objektov skladno s spremembami v okviru toleranc tlorisnih gabaritov objektov.

2. Tlorisni gabariti stavb:

- tlorisni gabariti kleti smejo odstopati, pod pogoji, da ne posegajo v trase komunalnih vodov, v območje zaščitene- ga drevesa in izven parcelnih mej ter da je odmik kleti od parcelne meje v južnem in jugozahodnem delu območja OPPN do zemlji- šča s parcelno številko 2631/2, katastrska občina Ajdovščina, najmanj 3,0 m,
- do ±2,00 m objektov nad terenom razen mej ob Gospo- svetski cesti in Župančičevi ulici,
- do +1,50 m lahko tlorisne gabarite stavbe B, razen ob Župančičevi ulici, presegajo balkoni in zunanje stopnice do kle- tnih shramb,
- ob Gosposvetski cesti lahko konzolni nadstrešek na nivo- ju venca izjemoma sega prek meje predvidene stavbe.

3. Višinski gabariti stavb:

- število kletnih etaž je dopustno spremeniti pod pogojem, da je globina izkopa več kot 2,00 m nad najvišjo gladino podze- mne vode,
- število nadzemnih etaž je dopustno spremeniti znotraj dopustne višine stavb,
- do ±1,00 m višinskega gabarita stavb ali delov stavb A, B in C, razen višine venca stavbe A in predpisanih višin arkad ter pritličja in 1. nadstropja stavbe A.

4. Višinska regulacija terena in višinska kota pritličja:

- višinske kote so idejne in se lahko v projektni doku- mentaciji prilagajajo danostim terena in projektnim rešitvam do ±0,50 m, razen pritličja ob Župančičevi ulici, ki se mora prilagoditi višini zunanje površine pod arkadami.

5. Vhodi in dostopi:

- mikrolokacija klančin, vhodov in dovozov do stavb se lahko spreminja.

6. Zmogljivost območja:

- število stanovanj sme odstopati ob upoštevanju pogojev iz prvega odstavka 12. člena tega odloka in kriterijev iz tretjega odstavka 35. člena tega odloka,
- BTP lahko odstopajo v okviru dopustnih odstopanj ga- baritov stavb in normativov, določenih v 35. členu tega odloka.

7. Prometne, komunalne in energetske ureditve

- pri realizaciji OPPN so dopustna odstopanja od poteka tras, površin, objektov, naprav in priključkov posamezne prome- tne, komunalne, energetske in telekomunikacijske infrastrukture, če so pri nadaljnjem podrobnejšem proučevanju pridobljene rešitve, ki so primernejše s tehničnega ali okoljevarstvenega vidika ali omogočajo boljše prometno funkcioniranje in dostopnost celotnega območja OPPN, ki pa ne smejo poslabšati prostorskih in okoljskih razmer. Ta odstopanja ne smejo biti v

nasprotju z javnimi interesi in morajo z njimi soglašati pristojni organi in organizacije, oziroma upravljavci posameznega voda. Transformatorska postaja mora biti locirana v kletnih etažah,

– pri izvedbi končne etape ureditve Gosposvetske ceste je dopustno prestaviti obstoječe in načrtovane komunalne vode ter spremeniti profil ceste in pozicijo drevoreda, če se pri podrobnejšem načrtovanju izkaže, da je to potrebno in če z njimi soglašajo pristojni organi in organizacije,

– dopustne so tudi rekonstrukcije obstoječih in gradnja novih linijskih objektov okoljske, energetske in elektronske komunikacijske infrastrukture ob pogoju, da ne onemogočajo ureditev po tem OPPN,

– spremembe intervencijskih poti so dopustne če s spremembami morajo soglašati pristojni organi in organizacije.

XIII. DRUGI POGOJI IN ZAHTEVE ZA IZVAJANJE OPPN

60. člen

(obveznosti investitorjev in izvajalcev)

Za zagotavljanje prometne varnosti med gradnjo objektov ter zagotavljanje kakovosti bivalnega okolja med gradnjo in po njej imajo investitor in izvajalci naslednje obveznosti:

– promet med gradnjo je treba organizirati tako, da prometna varnost zaradi gradnje ni slabša in da ne prihaja do zastojev na obstoječem cestnem omrežju;

– v času gradnje je treba zagotoviti neoviran dostop do garažne hiše objekta Tivoli Center;

– zagotoviti je treba nemoteno komunalno oskrbo prek vseh obstoječih infrastrukturnih vodov in naprav; infrastrukturne vode je treba takoj obnoviti, če so ob gradnji poškodovani;

– območje gradbišča ne sme posegati na zemljišča izven območja OPPN z izjemo začasnega sidranja zaščite gradbene jame v primeru, da je pridobljeno soglasje lastnika zemljišča;

– zagotoviti je treba sanacijo zaradi gradnje poškodovanih objektov, pripadajočih ureditev in naprav;

– pred začetkom gradnje objekta je treba raziskati geološko sestavo tal na parceli, namenjeni gradnji, in s projektom za pridobitev gradbenega dovoljenja zagotoviti ustrezno zaščito gradbene jame pred vplivi gradnje na okoliške objekte;

– v času gradnje je treba zagotoviti ustrezen strokovni nadzor, vključno z nadzorom stanja sosednjih objektov in terena. Pred gradnjo je treba ugotoviti stanje obstoječih objektov in namestiti naprave za merjenje posevkov. Investitor gradnje posamezne stavbe je dolžan izvesti sanacijo poškodb na sosednji stavbi, če so le-te nastale zaradi izvajanja gradbenih del. Stopnja poškodb se ugotovi s strokovno ekspertizo. V fazi PGD za vsako posamezno etapo strokovnjak s področja gradbenih konstrukcij določi, katere od obstoječih objektov je treba opazovati, in opredeli potreben obseg meritev;

– preden se začnejo izvajati gradbena dela, je treba zagotoviti naročilo za prevzem gradbenih odpadkov in v postopku pridobivanja gradbenega dovoljenja izdelati načrt gospodarjenja z gradbenimi odpadki za ravnanje z odpadki, ki bodo nastali v času odstranitve objektov in času gradnje;

– investitor je dolžan brez finančnih in drugih pogojev dopustiti javno rabo površin na terenu, ki sicer pripada parceli, namenjeni gradnji objekta.

61. člen

(posegi, dopustni po izvedbi načrtovanih ureditev)

Po izvedbi z OPPN predvidenih ureditev so na celotnem območju dopustni naslednji posegi:

– odstranitev naprav in objektov,

– vzdrževalna dela in rekonstrukcije,

– obnove fasadnega plašča stavb,

– postavitve enostavnih in nezahtevnih objektov, ki so dopustni v območju OPPN,

– spremembe namembnosti v okviru dejavnosti, ki so dopustne za novogradnje na območju OPPN, če je na parceli, namenjeni gradnji, zagotovljeno zadostno število parkirnih mest za kolesa in zelenih površin.

XIV. KONČNI DOLOČBI

62. člen

(vpogled v OPPN)

OPPN je stalno na vpogled pri:

– Mestni upravi Mestne občine Ljubljana, Oddelku za urejanje prostora,

– Upravni enoti Ljubljana – Izpostavi Center,

– Četrtni skupnosti Center.

63. člen

(uveljavitev)

Ta odlok začne veljati petnajsti dan po objavi v Uradnem listu Republike Slovenije.

Št. 3505-39/2012-74

Ljubljana, dne 20. januarja 2014

Župan

Mestne občine Ljubljana

Zoran Janković l.r.

333. Odlok o spremembah Odloka o ustanovitvi Proračunskega sklada za odpravo posledic obremenitev okolja v Mestni občini Ljubljana

Na podlagi 56. člena Zakona o javnih financah (Uradni list RS, št. 11/11 – uradno prečiščeno besedilo, 110/11 – ZDIU12, 46/13 – ZIPRS1314-A, 101/13 – ZIPRS1415 in 101/13) in 27. člena Statuta Mestne občine Ljubljana (Uradni list RS, št. 66/07 – uradno prečiščeno besedilo in 15/12) je Mestni svet Mestne občine Ljubljana na 31. seji dne 27. 1. 2014 sprejel

O D L O K

o spremembah Odloka o ustanovitvi Proračunskega sklada za odpravo posledic obremenitev okolja v Mestni občini Ljubljana

1. člen

V Odloku o ustanovitvi Proračunskega sklada za odpravo posledic obremenitev okolja v Mestni občini Ljubljana (Uradni list RS, št. 34/07) se 1. člen spremeni, tako da glasi:

»S tem odlokom se ustanovi Proračunski sklad za odpravo posledic obremenitev okolja v Mestni občini Ljubljana (v nadaljnjem besedilu: proračunski sklad) za preprečevanje potencialnih negativnih vplivov onesnaženja okolja na zdravje ljudi, blaženje podnebnih sprememb in prilagajanje na podnebne spremembe, odkup naravovarstveno pomembnih območij ter izvajanje ukrepov na zavarovanih območjih.

Proračunski sklad se ustanovi kot evidenčni račun v okviru proračuna Mestne občine Ljubljana, z namenom ločenega vodenja določenih prejemkov in izdatkov za namene iz prejšnjega odstavka.«.

2. člen

Ta odlok začne veljati naslednji dan po objavi v Uradnem listu Republike Slovenije.

Št. 410-214/2013-4

Ljubljana, dne 27. januarja 2014

Župan

Mestne občine Ljubljana

Zoran Janković l.r.

334. Pravilnik o spremembah in dopolnitvi Pravilnika o plačah in plačilih za opravljanje funkcije funkcionarjev, plačilih članom delovnih teles, članom drugih organov in članom Uredniškega odbora javnega glasila Ljubljana ter o povračilih stroškov in drugih prejemkih

Na podlagi 34.a Zakona o lokalni samoupravi (Uradni list RS, št. 94/07 – uradno prečiščeno besedilo, 27/08 – odl. US, 76/08, 79/09, 51/10 in 40/12 – ZUJF) in 27. člena Statuta Mestne občine Ljubljana (Uradni list RS, št. 66/07 – uradno prečiščeno besedilo in 15/12) je Mestni svet Mestne občine Ljubljana na 31. seji dne 27. 1. 2014 sprejel

P R A V I L N I K

o spremembah in dopolnitvi Pravilnika o plačah in plačilih za opravljanje funkcije funkcionarjev, plačilih članom delovnih teles, članom drugih organov in članom Uredniškega odbora javnega glasila Ljubljana ter o povračilih stroškov in drugih prejemkih

1. člen

V Pravilniku o plačah in plačilih za opravljanje funkcije funkcionarjev, plačilih članom delovnih teles, članom drugih organov in članom Uredniškega odbora javnega glasila Ljubljana ter o povračilih stroškov in drugih prejemkih (Uradni list RS, št. 77/12) se v 5. členu beseda »prvem« nadomesti z besedo »drugem«.

2. člen

Drugi odstavek 6. člena se spremeni tako, da se glasi:

»Članu mestnega sveta se mesečno obračuna sejinina za posamezni mesec glede na udeležbo na sejah mestnega sveta in njegovih delovnih teles.«

3. člen

V šestem odstavku 10. člena se beseda »Funkcionarjem« nadomesti z besedo »Funkcionarji«.

4. člen

V prvi vrstici prvega odstavka 12. člena se za besedo »sveta« črta beseda »ter« in za besedama »nadzornega odbora« doda besedilo »ter član volilne komisije« ter v drugi vrstici za besedama »delovnega telesa« črta vejica in beseda »oziroma« ter za besedama »nadzornega odbora« doda besedilo »oziroma volilne komisije.«.

V drugem odstavku se za besedama »delovnega telesa« doda vejica in črta beseda »ali« ter za besedama »nadzornega odbora« doda besedilo »ali volilne komisije«.

5. člen

V četrtem odstavku 13. člena se za besedilom »višino plačila za opravljanje funkcije« doda besedilo »v deležu osnovne plače župana«.

6. člen

Ta pravilnik začne veljati naslednji dan po objavi v Uradnem listu Republike Slovenije.

Št. 011-18/2012-4

Ljubljana, dne 27. januarja 2014

Župan
Mestne občine Ljubljana
Zoran Janković l.r.

335. Pravilnik o spremembah in dopolnitvah Pravilnika o zagotavljanju pogojev in sredstev za delo svetniških klubov in samostojnih svetnikov

Na podlagi 27. člena Statuta Mestne občine Ljubljana (Uradni list RS, št. 66/07 – uradno prečiščeno besedilo in 15/12) je Mestni svet Mestne občine Ljubljana na 31. seji dne 27. 1. 2014 sprejel

P R A V I L N I K

o spremembah in dopolnitvah Pravilnika o zagotavljanju pogojev in sredstev za delo svetniških klubov in samostojnih svetnikov

1. člen

V Pravilniku o zagotavljanju pogojev in sredstev za delo svetniških klubov in samostojnih svetnikov (Uradni list RS, št. 32/07 in 24/11) se v 7. členu deseta alineja dopolni tako, da se glasi:

»– plačilo dodatne strokovne pomoči in svetovanja (študentsko delo, podjemna pogodba ali avtorska pogodba), vendar le za namene, ki presegajo administrativno-tehnično pomoč oziroma strokovno pomoč, opredeljeno v prvem in drugem odstavku 13. člena tega pravilnika, če je na podlagi pisne obrazložitve svetniškega kluba oziroma samostojnega svetnika izkazana verjetnost, da bo namen svetovanja izboljšal kakovost njihovega dela.«.

Dvanajsta alineja se spremeni tako, da se glasi:

»– reprezentančne stroške (protokolarne pogostitve, srečanja članov svetniških klubov in drugih priznanih odhodkov, določenih v zakonu, ki ureja davek od dohodka pravnih oseb), le če so neposredno povezani z delom svetniškega kluba oziroma samostojnega svetnika. Sredstva ne smejo presegati 20 % finančnih sredstev iz prvega odstavka 2. člena tega pravilnika.«.

2. člen

Za 8. členom se doda nov 8.a člen, ki se glasi:

»8.a člen

Iz finančnih sredstev iz prvega odstavka 2. člena tega pravilnika MOL zagotavlja tudi nakup enega prenosnega ali tabličnega računalnika za vsakega svetnika na začetku mandata.«.

3. člen

9. člen se spremeni tako, da se glasi:

»9. člen

Pri pripravi odloka o proračunu MOL za posamezno leto svetniški klubi in samostojni svetniki pripravijo predlog plana porabe sredstev glede na predlagano kvoto.

Svetniški klubi in samostojni svetniki sredstva razdelijo po posameznih podkontih proračuna MOL na proračunskih postavkah, namenjenih delovanju svetniških klubov in samostojnih svetnikov, ter pisno obrazložijo plan porabe.

Po sprejetju odloka o proračunu MOL se dodeljene pravice porabe za posamezne svetniške klube oziroma samostojne svetnike lahko skladno z odlokom o proračunu MOL prerazporedijo na druge podkote.«.

4. člen

Ta pravilnik začne veljati petnajsti dan po objavi v Uradnem listu Republike Slovenije.

Št. 007-43/2010-6

Ljubljana, dne 27. januarja 2014

Župan
Mestne občine Ljubljana
Zoran Janković l.r.

MORAVSKE TOPLICE**336. Odlok o proračunu Občine Moravske Toplice za leto 2014**

Na podlagi 29. člena Zakona o lokalni samoupravi (Uradni list RS, št. 94/07 – UPB2, 27/08 – Odl. US: Up-2925/07-15, U-I-21/07-18, 76/08, 100/08 Odl. US: U-I-427/06-9, 79/09, 14/10 – Odl. US: U-I-267/09-19, 51/10, 84/10 – Odl. US: U-I-176/08-10, 40/12 – ZUJF), 29. člena Zakona o javnih finan-
cah (Uradni list RS, št. 11/11 – UPB4, 110/11 – ZDIU12, 101/13) in 16. člena Statuta Občine Moravske Toplice (Uradni list RS, št. 11/99, 2/01, 24/01, 69/02 in 28/03) je Občinski svet Občine Moravske Toplice na 28. seji dne 28. 1. 2014 sprejel

ODLOK
o proračunu Občine Moravske Toplice
za leto 2014

1. SPLOŠNA DOLOČBA**1. člen**

(vsebina odloka)

S tem odlokom se za Občino Moravske Toplice za leto 2014 določajo proračun, postopki izvrševanja proračuna ter obseg zadolževanja in poroštev občine in javnega sektorja na ravni občine (v nadaljnjem besedilu: proračun).

2. VIŠINA SPLOŠNEGA DELA PRORAČUNA
IN STRUKTURA POSEBNEGA DELA PRORAČUNA

2. člen

(sestava proračuna in višina splošnega dela proračuna)

V splošnem delu proračuna so prikazani prejemki in izdatki po ekonomski klasifikaciji do ravni podkontov.

Splošni del proračuna Občine Moravske Toplice se na ravni podskupin kontov določa v naslednjih zneskih:

A.		BILANCA PRIHODKOV IN ODHODKOV	v evrih
		Skupina/Podskupina kontov	Proračun leta 2014
I.		SKUPAJ PRIHODKI (70+71+72+73+74)	7.933.438
		TEKOČI PRIHODKI (70 + 71)	6.128.653
	70	DAVČNI PRIHODKI	4.969.634
	700	Davki na dohodek in dobiček	4.133.304
	703	Davki na premoženje	349.230
	704	Domači davki na blago in storitve	487.100
	71	NEDAVČNI PRIHODKI	1.159.019
	710	Udeležba na dobičku in dohodki od premoženja	389.926
	711	Takse in pristojbine	2.000
	712	Denarne kazni	6.000
	713	Prihodki od prodaje blaga in storitev	3.000
	714	Drugi nedavčni prihodki	758.093
	72	KAPITALSKI PRIHODKI	607.000
	722	Prihodki od prodaje zemljišč in nematerialnega premoženja	607.000
	73	PREJETE DONACIJE	0
	730	Prejete donacije od domačih virov	0
	74	TRANSFERNI PRIHODKI	1.182.785
	740	Transferni prihodki iz drugih javnofinančnih institucij	1.182.785
	78	PREJETA SREDSTVA IZ EVROPSKE UNIJE	15.000

	787	Prejeta sredstva iz drugih evropskih institucij	15.000
II.		SKUPAJ ODHODKI (40+41+42+43)	8.732.438
	40	TEKOČI ODHODKI	2.582.382
	400	Plače in drugi izdatki zaposlenim	401.119
	401	Prispevki delodajalca za socialno varnost	61.405
	402	Izdatki za blago in storitve	2.072.658
	403	Plačila domačih obresti	6.000
	409	Rezerve	41.200
	41	TEKOČI TRANSFERI	2.395.313
	410	Subvencije	247.800
	411	Transferi posameznikom in gospodinjstvom	917.000
	412	Transferi neprofitnim organizacijam	192.850
	413	Drugi tekoči domači transferi	1.037.663
	414	Tekoči transferi v tujino	0
	42	INVESTICIJSKI ODHODKI	3.166.853
	420	Nakup in gradnja osnovnih sredstev	3.166.853
	43	INVESTICIJSKI TRANSFERI	587.890
	431	Investicijski transferi pravnim osebam, ki niso proračunski uporabniki	68.110
	432	Investicijski transferi proračunskim uporabnikom	519.780
III.		PRORAČUNSKI PRESEŽEK (PRIMANJKLJAJ) (I.-II.)	-799.000
B.		RAČUN FINANČNIH TERJATEV IN NALOŽB	
IV	75	PREJETA VRAČILA DANIH POSOJIL IN POVEČANJE KAPITALSKIH DELEŽEV	4.000
	750	Prejeta vračila danih posojil	4.000
V.	44	DANA POSOJILA IN POVEČANJE KAPITALSKIH DELEŽEV	0
	440	Dana posojila	0
VI.		PREJETA MINUS DANA POSOJILA IN SPREMEMBE KAPITALSKIH DELEŽEV (IV.-V.)	+4.000
C.		RAČUN FINANCIRANJA	
VII.	50	ZADOLŽEVANJE (500)	1.000.000
VIII.	55	ODPLAČILA DOLGA (550)	0
	550	Odplačila domačega dolga	205.000
IX.		POVEČANJE (ZMANJŠANJE) SREDSTEV NA RAČUNIH (I.+IV.+VII.-II.-V.-VIII.)	0
X.		NETO ZADOLŽEVANJE (VII.-VIII.)	+795.000
XI.		NETO FINANCIRANJE (VI.+VII.-VIII.-IX.)	+799.000
		STANJE SREDSTEV NA RAČUNIH DNE 31. 12. 2013	0
		9009 Splošni sklad za drugo	

Posebni del proračuna sestavljajo finančni načrti neposrednih uporabnikov, ki so razdeljeni na naslednje programske dele: področja proračunske porabe, glavne programe in podprograme, predpisane s programsko klasifikacijo izdatkov občinskih proračunov. Podprogram je razdeljen na proračunske postavke, te pa na podskupine kontov in podkonte, ki so določeni s predpisanim kontnim načrtom.

Posebni del proračuna do ravni proračunskih postavk – podkontov in načrt razvojnih programov sta prilogi k temu odloku in se objavita na spletni strani Občine Moravske Toplice.

Načrt razvojnih programov sestavljajo projekti.

3. POSTOPKI IZVRŠEVANJA PRORAČUNA

3. člen

(izvrševanje proračuna)

Proračun se izvršuje na ravni proračunske postavke – podkonta.

4. člen

Za izvrševanje proračuna je odgovoren župan občine.

Župan je pooblaščen tudi:

- da odloča o porabi nerazporejenih sredstev na proračunskih postavkah znotraj glavnega programa za namene, ki so povezani z isto vsebino in jih prej ni bilo možno predvideti,
- da odloča o vlogah za sponzoriranje in donacije različnih prireditvev do višine 1.500 evrov po vlogi znotraj možnosti, ki jih dovoljuje proračunski namen oziroma tekoča proračunska rezervacija,
- da odloča o pridobitvi oziroma odtujitvi premoženja občine v skladu s statutom občine,
- da daje soglasje k sklenitvi pravnega posla krajevne skupnosti oziroma krajevnega odbora, ki presega 1.000 evrov, sklepa pravne posle zamenjave kmetijskih in stavbnih zemljišč v lasti občine pod pogojem, da se vrednost občinskega premoženja ne znižuje,
- sklepa poroštvene pogodbe v skladu z aktom, ki ga sprejema občinski svet.

5. člen

Finančna služba občine je zadolžena za:

- sprotno spremljanje poslovanja in tekoče evidentiranje vseh poslovnih dogodkov,
- pripravo analiz, medletnih ter končnih realizacij proračuna,
- za pripravo odloka o zaključnem računu proračuna za preteklo leto, premoženjsko bilanco občine ter poročila za potrebe statistike finančnih računov v skladu z roki, ki jih predpisujejo zakoni in podzakonski akti,
- za pomoč KS, zavodom in drugim uporabnikom proračuna pri pripravi finančnih načrtov, sprotno evidentiranje poslovnih dogodkov in pravočasno pripravo zaključnih poročil,
- za izvajanje nadzora nad porabo sredstev vseh proračunskih porabnikov v skladu s sprejetim planom in opredeljenimi nameni,
- za izvrševanje nakazil in izplačil iz proračuna v skladu z veljavno zakonodajo.

6. člen

Občinska uprava občine je zadolžena za upravljanje z občinskim premoženjem v duhu dobrega gospodarja ter za spremljanje in nadziranje upravljanja s premoženjem KS.

Občinska uprava, zadolžena za investicije, katerih investitor je občina oziroma KS je dolžna spoštovati določila Zakona o javnih naročilih in le te izvajati v skladu s tem zakonom.

Nadzor nad poslovanjem javnih podjetij, javnih zavodov, skladov ter agencij, ki opravljajo javno službo in katerih ustanovitelj oziroma soustanovitelj je občina, v skladu z 71. členom Zakona o javnih financah opravlja finančna služba občinske uprave.

7. člen

(namenski prihodki in odhodki proračuna)

Namenski prihodki proračuna so poleg prihodkov, določenih v prvem stavku prvega odstavka 43. člena ZJF, tudi naslednji prihodki:

1. Prihodki požarne takse, ki se uporabijo za namene, določene v Zakonu o varstvu pred požarom,
2. Prihodki iz naslova turistične takse, ki se uporabljajo za namene določene v Zakonu o spodbujanju razvoja turizma,
3. Prihodki krajevnih skupnosti v občini – prihodki od občanov, ki se namenijo za namene, za katere se zbirajo,
4. Prihodki iz naslova prodaje stanovanj,
5. Drugi namenski prihodki proračuna – prihodki za narodnostne potrebe, ki se namenijo za pokrivanje narodnostnih potreb.

8. člen

(prerazporejanje pravic porabe)

Osnova za prerazporejanje pravic porabe je zadnji sprejeti proračun, spremembe proračuna ali rebalans proračuna.

O prerazporeditvah pravic porabe v posebnem delu proračuna med posameznimi proračunskimi postavkami znotraj podprograma, med podprogrami v okviru glavnih programov in med glavnimi programi v okviru področja proračunske porabe odloča župan na predlog neposrednega uporabnika.

Župan s poročilom o izvrševanju proračuna med proračunskim letom in konec leta z zaključnim računom poroča občinskemu svetu o veljavnem proračunu za leto 2014 in njegovi realizaciji.

9. člen

(največji dovoljeni obseg prevzetih obveznosti v breme proračuna prihodnjih let)

Neposredni uporabnik lahko v tekočem letu za projekte, ki so vključeni v veljavni načrt razvojnih programov, odda javno naročilo za celotno vrednost projekta, če so zanj načrtovane pravice porabe na proračunskih postavkah v sprejetem proračunu.

Skupni obseg prevzetih obveznosti neposrednega uporabnika, ki bodo zapadle v plačilo v prihodnjih letih za investicijske odhodke in investicijske transfere ne sme presegati 70 % pravic porabe v sprejetem finančnem načrtu neposrednega uporabnika, od tega:

1. v letu 2015 največ 70 % navedenih pravic porabe in
2. v ostalih prihodnjih letih 30 % navedenih pravic porabe.

Skupni obseg prevzetih obveznosti neposrednega uporabnika, ki bodo zapadle v plačilo v prihodnjih letih za blago in storitve in za tekoče transfere, ne sme presegati 25 % pravic porabe v sprejetem finančnem načrtu neposrednega uporabnika.

Omejitev iz prvega in drugega odstavka tega člena ne veljajo za prevzemanje obveznosti z najemnimi pogodbami, razen če na podlagi teh pogodb lastninska pravica preide oziroma lahko preide iz najemodajalca na najemnika, in prevzemanje obveznosti za dobavo elektrike, telefona, vode, komunalnih storitev in drugih storitev, potrebnih za operativno delovanje neposrednih uporabnikov ter prevzemanje obveznosti za pogodbe, ki se financirajo iz predpristopnih pomoči, popristopnih pomoči in sredstev donatorjev.

Prevzete obveznosti iz drugega in tretjega odstavka tega člena se načrtujejo v finančnem načrtu neposrednega uporabnika in načrtu razvojnih programov.

10. člen

(spremljanje in spreminjanje načrta razvojnih programov)

Neposredni uporabnik vodi evidenco projektov iz veljavnega načrta razvojnih programov.

Spremembe veljavnega načrta razvojnih programov so uvrstitve projektov v načrt razvojnih programov in druge spremembe projektov.

Neposredni uporabnik mora v 30 dneh po uveljavitvi proračuna uskladiti načrt razvojnih programov z veljavnim proračunom. Neusklajenost med veljavnim proračunom in veljavnim načrtom razvojnih programov je dopustna le v delih, kjer se projekti financirajo z namenskimi prejemki.

Po preteku roka iz prejšnjega odstavka o spremembi vrednosti veljavnih projektov vključenih v načrt razvojnih programov do 20 % izhodiščne vrednosti odloča župan. Občinski svet odloča o uvrstitvi projektov v veljavni načrt razvojnih programov in o spremembi vrednosti projektov nad 20 % izhodiščne vrednosti projektov.

Projekte, za katere se zaradi prenosa plačil v tekoče leto, zaključek financiranja prestavi iz predhodnega v tekoče leto, neposredni uporabnik uvrsti v načrt razvojnih programov v 30 dneh po uveljavitvi proračuna.

Neposredni uporabnik usklajuje spremembe proračunskih virov v veljavnem načrtu razvojnih programov za prihodnja leta znotraj podprograma sprejetega načrta razvojnih programov za posamezno leto.

11. člen

(proračunska rezerva)

Proračunska rezerva se v letu 2014 oblikuje v višini 20.600 evrov.

Na predlog za finance pristojnega organa občinske uprave odloča o uporabi sredstev proračunske rezerve za posamezne namene iz drugega odstavka 49. člena ZJF župan do višine 20.600 evrov in o tem s pisnimi poročili obvešča občinski svet.

V primeru, ko se sredstva proračunske rezerve namenijo za odpravo posledic naravnih nesreč širših dimenzij in namenska sredstva presegajo višino oblikovane rezerve s tem odlokom, odloča o njihovi porabi občinski svet s posebnim odlokom.

12. člen

Proračun vsebuje kot nerazporejeni del prejemkov splošno proračunsko rezervacijo do maksimalne višine 1,5 % celotnih prihodkov iz bilance prihodkov in odhodkov, in sicer za

financiranje posameznih namenov javne porabe, ki jih ob sprejemanju proračuna ni bilo mogoče predvideti ali zanje ni bilo mogoče predvideti zadostnih sredstev. Znesek splošne proračunske rezervacije je določen v posebnem delu proračuna.

13. člen

O uporabi sredstev splošne proračunske rezervacije odloča s sklepom o prerazporeditvi sredstev župan in o tem obvešča občinski svet v poročilih o realizaciji proračuna in ob predložitvi Odloka o zaključnem računu.

Dodeljena sredstva splošne proračunske rezervacije se razporedijo v finančni načrt neposrednega uporabnika.

4. POSEBNOSTI UPRAVLJANJA IN PRODAJE STVARNEGA IN FINANČNEGA PREMOŽENJA OBČINE

14. člen

Če so izpolnjeni pogoji iz tretjega odstavka 77. člena ZJF, lahko župan v letu 2014 posameznemu dolžniku odpiše dolgove, ki jih imajo dolžniki do občine do višine 210 evrov, vendar odpisani dolg ne sme presežati skupne višine 3.000,00 evrov.

Obseg sredstev se v primerih, ko dolg do posameznega dolžnika neposrednega uporabnika ne presega stroška dveh eurov, v poslovnih knjigah razknjiži in se v kvoto iz prvega odstavka člena ne všteva.

5. OBSEG ZADOLŽEVANJA IN POROŠTEV OBČINE IN JAVNEGA SEKTORJA

15. člen

(obseg zadolževanja občine in izdanih poroštev občine)

Zaradi kritja presežkov odhodkov nad prihodki v bilanci prihodkov in odhodkov, presežkov izdatkov nad prejemki v računu finančnih terjatev in naložb ter odplačila dolgov v računu financiranja se občina za proračun leta 2014 lahko zadolži do višine 1.000.000,00 eurov.

Župan je pooblaščen, da odloča o začasni uporabi tekočih likvidnostnih proračunskih sredstev zaradi ohranitve njihove vrednosti.

Župan je pooblaščen, da lahko v primeru neenakomerne pritekanja prihodkov proračuna, ko izvrševanje proračuna ne more uravnovesiti, za začasno kritje odhodkov najame premoštevno kratkoročno posojilo, ki pa mora biti vrnjeno do konca proračunskega leta.

Obseg poroštev občine za izpolnitev obveznosti javnih zavodov in javnih podjetij, katerih ustanoviteljica je Občina Moravske Toplice, v letu 2014 ne sme preseči skupne višine glavnice 100.000 evrov.

16. člen

Posredni uporabniki občinskega proračuna, javna podjetja, katerih ustanoviteljica je občina ter druge pravne osebe, v katerih ima občina neposredno ali posredno prevladujoč vpliv se lahko v letu 2014 zadolžijo do skupne višine 250.000 EUR in le ob pogoju, da pridobijo soglasje občine v skladu z določili Zakona o financiranju občin.

Posredni uporabniki občinskega proračuna, javna podjetja, katerih ustanoviteljica je občina ter druge pravne osebe, v katerih ima občina neposredno ali posredno prevladujoč vpliv se lahko v letu 2014 izdajo poročila do skupne višine glavnice 50.000 EUR.

17. člen

(obseg zadolževanja občine za upravljanje z dolgom občinskega proračuna)

Za potrebe upravljanja občinskega dolga se občina lahko zadolži do višine 1.000.000 EUR.

18. člen

Uporabniki proračuna morajo pri oddaji izvajalskih del in nabavi blaga spoštovati Zakon o javnih naročilih s podzakonskimi predpisi in Zakon o izvrševanju proračuna.

Amortizacijska sredstva se pri proračunskih porabnikih formirajo in trošijo v skladu s proračunskimi izhodišči Občine Moravske Toplice za posamezno proračunsko leto.

Za začetek izvajanja vseh investicij v občini in v KS morajo predhodno biti zagotovljena finančna sredstva oziroma zaprta finančna konstrukcija, ki je potrjena s strani župana občine. Za pogodbe in druga naročila proračunskih uporabnikov, ki nimajo tega soglasja, občina ne prevzema nobenih obveznosti.

Krajevne skupnosti se ne smejo zadolževati. Krajevne skupnosti naračajo blago in storitve le ob sopodpisu naročila s strani finančne službe občinske uprave, finančna služba pa vodi evidenco naročil KS. Za izvrševanje finančnega načrta KS so odgovorni predsedniki svetov KS.

Knjigovodska opravila za KS in administrativno-tehnična opravila za organe KS opravlja občinska uprava, v okviru katere se lahko izvaja tudi knjigovodstvo za zavode in druge osebe javnega prava, katerih ustanovitelj je občina.

19. člen

Krajevna skupnost odgovarja za svoje obveznosti z vsem svojim premoženjem. Občina odgovarja za obveznosti KS subsidiarno, vendar ima pri tem prednostno pravico pobota s premoženjem KS.

Občina ne odgovarja za obveznosti društev in zvez na območju občine.

6. PREHODNE IN KONČNE DOLOČBE

20. člen

(začasno financiranje v letu 2015)

V obdobju začasnega financiranja Občine Moravske Toplice v letu 2015, če bo začasno financiranje potrebno, se uporablja ta odlok in sklep o določitvi začasnega financiranja.

21. člen

(uveljavitev odloka)

Ta odlok začne veljati naslednji dan po objavi v Uradnem listu Republike Slovenije.

Št. 410-53/2013-8

Moravske Toplice, dne 28. januarja 2014

Župan

Občine Moravske Toplice

Alojz Glavač i.r.

ROGAŠKA SLATINA

337. Odlok o oskrbi s pitno vodo na območju občin Rogaška Slatina, Šmarje pri Jelšah, Podčetrtek, Rogatec, Kozje, Bistrica ob Sotli in Poljčane

Na podlagi 149. člena Zakona o varstvu okolja (ZVO-1-UPB1; Uradni list RS, št. 39/06 – uradno prečiščeno besedilo, 49/06 – ZmetD, 66/06 – odl. US, 112/06 – odl. US, 33/07 – ZPNačrt, 57/08 – ZFO-1A, 70/08, 108/09 – ZPNačrt-A, 48/12, 57/12 in 97/12 – odl. US), 29. člena Zakona o lokalni samoupravi (ZLS-UPB2; Uradni list RS, št. 94/07 – uradno prečiščeno besedilo, 27/08 – odl. US, 76/08, 100/08 – odl. US, 79/09, 14/10 – odl. US, 51/10, 84/10 – odl. US in 40/12 – ZUJF), 17. člena Zakona o prekrških (ZP-1-UPB8; Uradni

list RS, št. 29/11, 43/11 – odl. US in 21/13), 3., 7. in 35. člena Zakona o gospodarskih javnih službah (ZGJS; Uradni list RS, št. 33/93, 30/98 – ZZLPPO, 127/06 – ZJZP, 38/10 – ZUKN in 57/11), določil Uredbe o oskrbi s pitno vodo (Uradni list RS, št. 88/12) in določil Uredbe o metodologiji za oblikovanje cen storitev obveznih občinskih gospodarskih javnih služb varstva okolja (Uradni list RS, št. 87/12, 109/12) so Občinski svet Občine Rogaška Slatina na podlagi 16. člena Statuta Občine Rogaška Slatina (Uradni list RS, št. 26/12) na seji dne 27. 11. 2013, Občinski svet Občine Rogatec na podlagi 16. člena Statuta Občine Rogatec (Uradni list RS, št. 13/06, 27/06, 50/10 in 56/11) na seji dne 19. 12. 2013, Občinski svet Občine Šmarje pri Jelšah na podlagi 16. člena Statuta Občine Šmarje pri Jelšah (Uradni list RS, št. 35/10) na seji dne 19. 12. 2013, Občinski svet Občine Podčetrtek na podlagi 17. člena Statuta Občine Podčetrtek (Uradni list RS, št. 54/10) na seji dne 13. 12. 2013, Občinski svet Občine Kozje na podlagi 16. člena Statuta Občine Kozje (Uradni list RS, št. 24/10) na seji dne 23. 12. 2013, Občinski svet Občine Bistrica ob Sotli na podlagi 15. člena Statuta Občine Bistrica ob Sotli (Uradni list RS, št. 25/13) na seji dne 17. 12. 2013 in Občinski svet Občine Poljčane na podlagi 15. člena Statuta Občine Poljčane (Uradni list RS, št. 93/11) na seji dne 18. 12. 2013 sprejeli

O D L O K

o oskrbi s pitno vodo na območju občin Rogaška Slatina, Šmarje pri Jelšah, Podčetrtek, Rogatec, Kozje, Bistrica ob Sotli in Poljčane

I. SPLOŠNE DOLOČBE

1. člen

(vseбина)

Ta odlok določa način izvajanja obvezne občinske gospodarske javne službe oskrbe s pitno vodo (v nadaljevanju: javna služba), pogoje za zagotavljanje pitne vode, pravice in obveznosti uporabnikov storitev javne službe, vire financiranja oskrbe s pitno vodo, vrsto in obseg objektov in naprav, potrebnih za izvajanje gospodarske javne službe oskrbe s pitno vodo, upravljanje in gospodarjenje z objekti in napravami, ki služijo oskrbi s pitno vodo, ter ostale elemente, pomembne za opravljanje javne službe na območju občin: Rogaška Slatina, Šmarje pri Jelšah, Podčetrtek, Rogatec, Kozje, Bistrica ob Sotli in Poljčane.

Podrobnejša vsebina o tehnični izvedbi, uporabi objektov in naprav za izvajanje javne službe je opredeljena v Pravilniku o tehnični izvedbi in uporabi objektov in naprav javnih vodovodov (v nadaljevanju: Tehnični pravilnik), ki ga pristojni organ izvajalca sprejme najpozneje v šestih mesecih od veljavnosti tega odloka.

2. člen

(namen)

Namen tega odloka je:

- zagotavljanje varne in zanesljive oskrbe s pitno vodo z učinkovitim izvajanjem javne službe,
- uskladiitev s predpisi, ki se nanašajo na oskrbo s pitno vodo in varstvo virov pitne vode,
- zagotavljanje trajnostnega razvoja dejavnosti, virov financiranja in nadzora izvajanja javne službe.

3. člen

(pomen izrazov)

Izrazi, uporabljeni v tem odloku, imajo v nadaljevanju razložene pomena.

Pitna voda je voda, skladna s predpisom, ki ureja pitno vodo.

Obdelava vode je filtriranje, čiščenje in dezinfekcija vode iz vodnega vira, ki je namenjen oskrbi s pitno vodo.

Odjemno mesto je mesto vodovoda, kjer se odčitava poraba pitne vode posameznega porabnika pitne vode. Na posamezno odjemno mesto je lahko priključeno več porabnikov pitne vode, če je v skladu z določbami stanovanjskega zakona zagotovljena porazdelitev stroškov med njimi.

Sistem za oskrbo s pitno vodo (v nadaljevanju: vodovod) je sistem elementov vodovoda, kot so cevovodi, črpališča, vodohrani, oprema za dezinfekcijo, čistilne naprave za pitno vodo ter oprema, kot so priključki in hidranti, ki pretežno del rednega obratovanja deluje kot samostojen vodovodni sistem, hidravlično ločen od drugih vodovodov.

Sekundarni vodovod je omrežje cevovodov ter z njimi povezani tehnološki objekti, kot so objekti za dvigovanje ali zmanjševanje tlaka v omrežju in za obdelavo vode, ki je namenjena za neposredno priključevanje stavb na posameznem poselitvenem območju. V sekundarni vodovod je vključeno tudi vodovodno omrežje z zunanjimi hidranti in vodovodno omrežje za vzdrževanje javnih površin. Gradbeni inženirski objekti in oprema sekundarnega vodovoda so občinska gospodarska javna infrastruktura. Priključki stavb na sekundarni vodovod niso objekti oziroma oprema javne infrastrukture.

Primarni vodovod je omrežje cevovodov ter z njimi povezani tehnološki objekti, kot so objekti za obdelavo vode, vodohrani in črpališča, ki so namenjeni transportu pitne vode od enega ali več vodnih virov do sekundarnega vodovoda. Gradbeni inženirski objekti in oprema primarnega vodovoda so občinska gospodarska javna infrastruktura.

Lastna oskrba prebivalcev s pitno vodo je oskrba prebivalcev s pitno vodo na podlagi vodnega dovoljenja, izdanega v skladu s predpisi, ki urejajo upravljanje z vodami na območjih, kjer se storitve javne službe ne izvajajo.

Zasebni vodovod je vodovod, katerega objekti in oprema so v lasti oseb zasebnega prava in namenjeni lastni oskrbi prebivalcev s pitno vodo.

Javni vodovod je vodovod, ki ga sestavlja eden ali več sekundarnih vodovodov, lahko pa tudi eden ali več primarnih vodovodov in je kot občinska gospodarska javna infrastruktura namenjen opravljanju storitev javne službe.

Oskrbovalno območje je eno ali več poselitvenih območij skupaj, ki ga s pitno vodo oskrbuje vodovod.

Hidrantsno omrežje so gradbeni inženirski objekti in naprave, s katerimi se voda od vira za oskrbo z vodo dovaja do zunanjih hidrantov, ki se uporabljajo za gašenje požara ali se nanje priključijo gasilna vozila z vgrajenimi črpalkami ali prenosne gasilne črpalke.

Vodovodni priključek je del stavbe in je v lasti uporabnika ter je sestavljen iz: priključnega sklopa na sekundarno omrežje, dovodne cevi na odseku med javnim vodovodom in obračunskim vodomerom, ventila pred obračunskim vodomerom, čistilnega kosa in montažno demontažnega kosa ter obračunskega vodomera z nepovratnim ventilom. Meja med vodovodnim priključkom in interno vodovodno napeljavo uporabnika je spoj med obračunskim vodomerom in ventilom za obračunskim vodomerom.

Obračunski vodomer je vodomer, s katerim se meri poraba pitne vode iz javnega vodovoda.

Interni vodomer je vodomer, ki je nameščen za obračunskim vodomerom in uporabnikom služi za interno porazdelitev stroškov porabe vode ter ga upravljaavec ne vzdržuje.

Interno vodovodno omrežje in naprave so v lasti lastnika nepremičnine, ki se oskrbuje s pitno vodo.

Cena storitve javne službe oskrbe s pitno vodo je sestavljena iz vodarine in omrežnine.

Vodarina je del cene, ki pokriva stroške izvajanja gospodarske javne službe in se obračunava uporabnikom mesečno glede na dobavljeno količino pitne vode.

Vodna povračila se obračunavajo uporabnikom mesečno v skladu s predpisi, ki določajo vodna povračila.

Omrežnina je del cene, ki pokriva letne stroške javne infrastrukture, ki je namenjena oskrbi s pitno vodo na območju občine, letne stroške za vzdrževanje priključkov stavbe na sekundarni vodovod, letne stroške za zagotavljanje delovanja obračunskega vodomera v skladu s predpisi, ki urejajo mero-slovje ter se uporabnikom zaračuna v dvanajstih letih glede na zmogljivost priključkov, določenih z močjo vodomera.

Upravljalavec vodovoda je izvajalec javne službe, ki je v skladu s predpisom občine, ki ureja izvajanje javne službe na njenem območju, pridobil pravico upravljanja z objekti in opremo vodovoda zaradi opravljanja storitev javne službe (v nadaljevanju: upravljalavec), in oseba, ki so jo prebivalci, ki se oskrbujejo v okviru lastne oskrbe prebivalcev s pitno vodo, pooblastili za upravljanje z zasebnim vodovodom.

Uporabnik javnega vodovoda je vsaka fizična ali pravna oseba, ki uporablja vodo iz javnega vodovoda.

Vodovarstveno območje je območje kot ga določa predpis, ki ureja varstvo vode, namenjene oskrbi s pitno vodo.

Obstoječa stavba je stavba, zgrajena v skladu s predpisom, ki ureja graditev.

Kataster gospodarske javne infrastrukture je evidenca o objektih gospodarske javne infrastrukture.

Zbirni kataster gospodarske javne infrastrukture je evidenca zbirnih podatkov o omrežjih in objektih gospodarske javne infrastrukture, ki jo vodi Geodetska uprava Republike Slovenije na podlagi zakona, ki ureja prostor.

Vsi ostali izrazi, ki niso definirani v prejšnjem odstavku in so uporabljeni v tem odloku, imajo enak pomen, kot je določeno v Uredbi o oskrbi s pitno vodo (v nadaljevanju: uredba) (Uradni list RS, št. 88/12).

4. člen

(uporaba storitev javne službe)

S storitvami javne službe se zagotavlja oskrba s pitno vodo iz javnega vodovoda stavb in gradbenih inženirskih objektov, če se v njih zadržujejo ljudje ali se pitna voda uporablja za oskrbo živali.

Za storitve javne službe se ne šteje oskrba s pitno vodo nestanovanjskih stavb in gradbenih inženirskih objektov ter nestanovanjskih prostorov v stanovanjskih stavbah s pitno vodo, ne glede na to, ali se zagotavlja iz javnega vodovoda, če:

- iz vode zaradi njene rabe nastaja industrijska odpadna voda v skladu s predpisom, ki ureja emisije snovi in toplote pri odvajanju odpadnih voda v vode in javno kanalizacijo;
- je namen rabe vode proizvodnja pijač;
- se voda rabi za tehnološke namene, pri katerih je voda pretežna sestavina proizvodov;
- se voda rabi za polnjenje bazenskih kopališč ali
- se voda rabi za namakanje ali pranje površin, ki niso javne površine.

Ne glede na prejšnji odstavek se takrat, kadar se oskrba s pitno vodo zagotavlja iz javnega vodovoda, za javno službo šteje:

- oskrba stavb in gradbenih inženirskih objektov s pitno vodo v delu, kjer se v njih izvajajo državne ali občinske javne službe;
- oskrba s pitno vodo za pranje ali namakanje javnih površin;
- oskrba zunanjega hidrantnega omrežja za gašenje požarov s pitno vodo;
- oskrba s pitno vodo, ki je na javnih površinah namenjena splošni rabi in
- oskrba s pitno vodo za pranje ali namakanje površin, ki pripadajo stavbi iz prvega odstavka tega člena, če letna količina vode ne presega 50 m³.

5. člen

(zagotavljanje javne službe)

Občine so lastnice objektov in naprav za oskrbo s pitno vodo in zagotavljajo izvajanje javne službe v obliki javnega

podjetja na celotnem območju občin v obsegu in pod pogojem, določenim z odlokom.

Izvajalec obvezne občinske gospodarske javne službe oskrbe s pitno vodo ter upravljalavec objektov in naprav za oskrbo s pitno vodo na celotnem območju občin: Rogaška Slatina, Šmarje pri Jelšah, Podčetrtek, Rogatec, Kozje, Bistrica ob Sotli in Poljčane je OKP javno podjetje za komunalne storitve Rogaška Slatina d.o.o., Celjska cesta 12, Rogaška Slatina (v nadaljevanju: izvajalec ali upravljalavec).

6. člen

(uporabniki storitev javne službe)

Uporabniki storitev javne službe oskrbe s pitno vodo so lastniki stavbe, dela stavbe ali gradbenega inženirskega objekta, ki je priključen na javni vodovod in se zanj zagotavlja javna služba.

Če je stavba, del stavbe ali gradbeni inženirski objekt v solastnini, lahko obveznost uporabnikov javne službe iz prejšnjega odstavka prevzame eden od solastnikov, če je med njimi o tem dosežen pisni dogovor.

V večstanovanjskih stavbah, v katerih ni zagotovljenega ločenega odjema pitne vode po posameznih stanovanjskih enotah, obveznost uporabnikov javne službe izvršuje upravnik stavbe, ki zagotavlja porazdelitev stroškov med lastniki delov stavbe v skladu s predpisom, ki ureja upravljanje večstanovanjskih stavb.

Lahko pa se izvajalec javne službe dogovori z upravnikom stavbe, da mu mesečno zagotavlja podatke, ki so osnova za porazdelitev stroškov oziroma v primeru, ko imajo posamezne stanovanjske enote interni vodomer, podatke o stanju na vodomerih ali o porabi vode, ugotovljene na internih vodomerih, obračun storitev ter izstavitev računov posameznim uporabnikom pa izvede izvajalec javne službe.

V primeru, ko večstanovanjski objekt nima upravnika, se lahko izvajalec dogovori z vsemi uporabniki večstanovanjskega objekta o načinu zagotavljanja podatkov za porazdelitev stroškov porabe pitne vode in obračun, ki ga izvaja izvajalec javne službe. V tem primeru se morajo z dogovorom strinjati vsi uporabniki.

Uporabniki javne službe iz prve in druge alineje tretjega odstavka 4. člena tega odloka so izvajalci državnih ali občinskih javnih služb ali upravljalci javnih površin, za katere se uporablja pitna voda, ki se odvzema iz javnega vodovoda.

Uporabniki javne službe iz tretje in četrte alineje tretjega odstavka 4. člena tega odloka so občine.

7. člen

(lastna oskrba s pitno vodo)

Lastna oskrba s pitno vodo se lahko izvaja na območjih poselitve in za posamezne stavbe ali gradbene inženirske objekte, kjer občina ne zagotavlja javne službe oskrbe s pitno vodo.

8. člen

(območja izvajanja oskrbe s pitno vodo)

Občine morajo zagotavljati izvajanje storitev javne službe oskrbe s pitno vodo na območju poselitve s 50 ali več prebivalci s stalnim prebivališčem in z gostoto poselitve večjo od pet prebivalcev s stalnim prebivališčem na hektar.

Ne glede na prvi odstavek tega člena mora biti z javnim vodovodom opremljeno tudi območje poselitve z manj kot 50 prebivalcev s stalnim prebivališčem in z gostoto poselitve manjšo ali enako pet prebivalcev s stalnim prebivališčem na hektar, razen če se na območju poselitve izvaja lastna oskrba s pitno ali samooskrba objekta v skladu s predpisi, ki urejajo graditev objektov, in sta hkrati izpolnjena naslednja pogoja:

- da se iz posameznega zasebnega vodovoda oskrbuje manj kot 50 prebivalcev s stalnim prebivališčem in
- da je letna povprečna zmogljivost posameznega zasebnega vodovoda manjša kot 10 m³ pitne vode na dan.

II. UPRAVLJANJE VODOVODOV

9. člen

(določitev upravljavca zasebnega vodovoda)

V primeru lastne oskrbe s pitno vodo mora zasebni vodovod imeti upravljavca, če oskrbuje:

- eno ali več stanovanjskih stavb, v katerih je skupno 5 ali več stanovanj, v katerih prebivajo osebe s stalnim prebivališčem;
- eno ali več stanovanjskih stavb z oskrbovanimi stanovanji, stanovanjskih stavb za posebne namene, gostinskih stavb, upravnih ali pisarniških stavb, trgovskih ali drugih stavb za storitvene dejavnosti, stavb za promet ali stavb za izvajanje elektronskih komunikacij, industrijskih stavb ali skladišč in stavb splošnega družbenega pomena in

– eno ali več stavb ali gradbenih inženirskih objektov, kjer je omogočena splošna raba vode iz zasebnega vodovoda.

Lastniki zasebnega vodovoda iz prejšnjega odstavka morajo skleniti pogodbo o upravljanju zasebnega vodovoda s pravno ali fizično osebo in o upravljavcu zasebnega vodovoda pisno obvestiti pristojno občino.

Če med osebami, ki jih zasebni vodovod oskrbuje s pitno vodo v okviru lastne oskrbe prebivalcev s pitno vodo, ni doseženega soglasja o upravljavcu zasebnega vodovoda, občina za upravljavca zasebnega vodovoda določi izvajalca javne službe, ki oskrbuje sosednja poselitvena območja.

Kadar imajo stavbe iz prvega odstavka tega člena enega lastnika, ki je hkrati upravljavec zasebnega vodovoda, ni potrebno skleniti pogodbe o upravljanju zasebnega vodovoda. Lastnik zasebnega vodovoda mora o njegovem upravljanju pisno obvestiti pristojno občino.

10. člen

(vodno dovoljenje za rabo vode za oskrbo s pitno vodo iz javnega vodovoda)

Za rabo vode iz vodnega vira za oskrbo s pitno vodo iz javnega vodovoda je treba pridobiti vodno dovoljenje v skladu s predpisi, ki urejajo vode (v nadaljevanju: vodno dovoljenje).

Vodno dovoljenje mora pridobiti občina, če so objekti in oprema javnega vodovoda v njeni lasti.

11. člen

(vodno dovoljenje za rabo vode za lastno oskrbo s pitno vodo)

Za rabo vode iz vodnega vira, namenjenega lastni oskrbi prebivalcev s pitno vodo iz zasebnega vodovoda, morajo pridobiti vodno dovoljenje lastniki vseh stavb, ki jih zasebni vodovod oskrbuje s pitno vodo.

Če je lastnikov posamezne stanovanjske stavbe, ki jih zasebni vodovod oskrbuje s pitno vodo več, se vodno dovoljenje glasi na lastnika oziroma lastnike, ki so kot lastniki stanovanjske stavbe navedeni v vlogi za pridobitev vodnega dovoljenja za rabo vode za oskrbo s pitno vodo iz zasebnega vodovoda.

12. člen

(evidenca upravljavcev)

Občine morajo pristojnemu ministrstvu poročati o vodenju evidenc o upravljavcih javnih in zasebnih vodovodov ter o spremembah.

Upravljavci občinam zaradi poročanja ministrstvu posredujejo podatke o firmi oziroma imenu in sedežu upravljavca vodovoda.

13. člen

(evidenca vodovodov)

Upravljavci vodovodov morajo pristojnemu ministrstvu poročati o:

- oskrbovalnem območju in poselitvenih območjih ter številu prebivalcev s stalnim prebivališčem na oskrbovalnem območju;

- tehničnih lastnostih in skupni dolžini cevovodov vodovoda;

- vodnih virih, ki napajajo posamezni vodovod ali vodovodni sistem;

- pravici rabe vode za oskrbo s pitno vodo na podlagi vodnih dovoljenj;

- rabi in namenu rabe pitne vode iz vodovodov, ki se v skladu z drugim odstavkom 4. člena tega odloka ne šteje za rabo v okviru storitev javne službe;

- letni rabi vode za oskrbo s pitno vodo ter kazalcih oskrbe s pitno vodo iz poročil o izvajanju javne službe.

III. VODOVODNO OMREŽJE, OBJEKTI IN NAPRAVE

14. člen

(delitev vodovodnega sistema)

Vodovodno omrežje, objekti in naprave so v lasti občine ali upravljavcev. Glede na dejstvo, ali se z vodovodnim omrežjem, objekti ali napravami izvajajo javne službe, se delijo na javne ali zasebne. Vodovodno omrežje, objekti ali naprave se delijo tudi na zunanje in interno vodovodno omrežje, pri čemer je slednje v lasti lastnika nepremičnine.

Vodovodno omrežje, objekti in naprave, ki ne morejo pridobiti statusa grajenega javnega dobra, so internega značaja, zato jih vzdržujejo uporabniki ali od njih pooblaščenim pogodbenim izvajalcem.

Javno vodovodno omrežje, objekti in naprave so:

- primarno vodovodno omrežje, objekti in naprave (zajetja, vodnjaki, črpališča, naprave za čiščenje in pripravo vode, prečrpališča, vodohrani, vodovodi od vodnih virov do sekundarnega omrežja);

- sekundarno vodovodno omrežje, objekti in naprave (sekundarni vodovod za neposredno priključevanje uporabnikov na posameznem stanovanjskem ali drugem območju, vodovodi in naprave za gašenje požarov, črpališča in naprave za dvig ali reduciranje tlaka).

Interno vodovodno omrežje in naprave v lasti uporabnika so:

- vodovodni priključek s spojno cevjo od sekundarnega vodovodnega omrežja, vključno z obračunskim vodomerom ter zasunom pred in za vodomerom;
- interna instalacija z obračunskim vodomerom.

15. člen

(vzdrževanje in izvajanje obnov/investicij)

Za izvedbo vzdrževalnih del na javnem vodovodu skrbi izvajalec javne službe. Stroški za vzdrževalna dela se krijejo iz cene storitve javne službe.

Investitor v obnovo javnega vodovoda je občina. Občine: Rogaška Slatina, Šmarje pri Jelšah, Podčetrtek, Rogatec, Kozje, Bistrica ob Sotli in Poljčane s tem odlokom pooblaščajo izvajalca javne službe OKP javno podjetje za komunalne storitve Rogaška Slatina, d.o.o., za izvedbo in nadzor obnovitvenih investicij v višini letne najemnine, pobrane za infrastrukturo.

Investitor v novogradnjo javnega vodovoda je občina, ki pa lahko izvajalca javne službe s pogodbo pooblasti za vodenje, izvajanje in nadzor investicije.

Če investicijskih del ne izvaja izvajalec javne službe, ampak tretja oseba, mora izvajalec javne službe zagotoviti strokovni nadzor pri posegu v javno vodovodno omrežje, izvajalec del pa mora tak nadzor omogočiti in plačati stroške nadzora.

V primeru rekonstrukcije javnega vodovoda so priključki v cestnem telesu in ponovna priključitev na obstoječi priključek strošek obnove vodovoda, ki se financira iz javnih sredstev.

Celotno redno in investicijsko vzdrževanje obstoječih vodovodnih priključkov, ki je potrebno za normalno funkcioniranje le-tega, izvaja izvajalec javne službe v okviru storitev javne službe.

Vodovodni priključki se obnavljajo v skladu s terminskim planom, ki ga v okviru letnega načrta pripravi izvajalec javne službe, razen:

– če dejansko stanje priključka kaže na stopnjo dotrajnosti, ki povzroča okvare in vodne izgube ali ogroža varnost oskrbe z vodo;

– če je priključek zgrajen iz zdravstveno neustreznih materialov;

– v primeru obnove javnega vodovoda, ko se izvajajo vsa obnovitvena dela javne infrastrukture;

– če obstoječi priključek tlačno ne ustreza normativom.

IV. OPREMLJENOST NASELIJ Z VODOVODOM

16. člen

(prepoved lastne oskrbe s pitno vodo)

V stavbi, ki leži znotraj območja javnega vodovoda, kjer se izvaja javna služba, ni dovoljena lastna oskrba prebivalcev s pitno vodo.

Ne glede na prejšnji odstavek je v stavbi, ki še ni priključena na javni vodovod in so postopki priključitev v teku, do priključitve na javni vodovod dovoljena lastna oskrba s pitno vodo.

Zajetja za pitno vodo, iz katerih se s pitno vodo oskrbuje javni vodovod, se ne smejo uporabljati za lastno oskrbo prebivalcev s pitno vodo ali druge rabe vode, razen če gre za oskrbo s pitno vodo iz javnega vodovoda, za katero je pridobljena vodna pravica v skladu s predpisi, ki urejajo vode.

17. člen

(obveznost priključitve na javni vodovod)

Če se v stavbi oziroma gradbenem inženirskem objektu na poselitvenem območju, kjer se zagotavlja oskrba s pitno vodo s storitvami javne službe, rabi pitna voda, mora lastnik stavbe oziroma gradbenega inženirskega objekta zaradi oskrbe s pitno vodo pridobiti soglasje upravljavca za priključitev in zagotoviti izvedbo priključka stavbe na sekundarni vodovod.

Upravljavec javnega vodovoda ne sme dopustiti priključitve uporabnika na javni vodovod, če uporabnik za priključitev ni pridobil soglasja za priključitev.

Če se v stavbi oziroma gradbenem inženirskem objektu na poselitvenem območju, kjer se oskrba s pitno vodo ne zagotavlja s storitvami javne službe, rabi pitna voda, lahko lastnik stavbe zagotovi oskrbo s pitno vodo iz zasebnega vodovoda, namenjenega lastni oskrbi s pitno vodo, če je izpolnjen eden od naslednjih pogojev:

– oddaljenost stavbe oziroma gradbenega inženirskega objekta od javnega vodovoda je večja od 200 m ali

– izvedba priključka stavbe oziroma gradbenega inženirskega objekta na javni vodovod je povezana z nesorazmernimi stroški.

18. člen

(priključitev stavb na javni vodovod)

Predvideno poselitveno območje mora biti pred dajanjem v uporabo novih stavb ali gradbenih inženirskih objektov v skladu s predpisi, ki urejajo graditev objektov, opremljeno z javnim vodovodom skladno z določbami uredbe in tega odloka.

Na predvidenem poselitvenem območju upravljavec javnega vodovoda ne sme priključiti stavb ali gradbenih inženirskih objektov na javni vodovod, če na območju ni zagotovljenega odvajanja odpadnih voda v skladu s predpisom, ki ureja odvajanje in čiščenje komunalne odpadne in padavinske vode.

Upravljavec lahko investitorju, ki je izpolnil vse pogoje za priključitev na javno infrastrukturo, s posebno pogodbo omogoči izvedbo gradbišnega priključka za dobo največ 24 mesecev in uporabo vode za gradnjo objekta kot posebno storitev. Voda se v tem primeru ne sme uporabljati kot pitna voda za oskrbo prebivalcev in živali.

Na obstoječem ali predvidenem poselitvenem območju upravljavec javnega vodovoda ne sme priključiti na javni vodovod nestanovanjskih stavb ali gradbenih inženirskih objektov,

če lastnik stavbe oziroma inženirskega objekta ni pridobil vodnega dovoljenja in gre za rabo vode iz javnega vodovoda, za katero je treba pridobiti vodno dovoljenje.

19. člen

(priključek stavbe na javni vodovod)

Na javni vodovod se mora priključiti vsako odjemno mesto posebej. Če se priključi na javni vodovod več odjemnih mest tako, da se priključek stavbe na obratujoči sekundarni vodovod izvede s skupnim cevovodom, se šteje za del javnega vodovoda cevovod, ki povezuje obratujoči sekundarni vodovod in razcep cevovoda za priključitev zadnjih dveh odjemnih mest.

20. člen

(storitve v zvezi s priključki stavb na sekundarni vodovod)

Priključek stavbe na sekundarni vodovod je del javnega vodovoda, ki se nahaja med sekundarnim vodovodom in napravo za merjenje porabljene pitne vode pri porabniku pitne vode. Načrtovanje, gradnjo in vzdrževanje cevovodov in druge opreme priključka stavbe na javni vodovod mora zagotoviti lastnik stavbe. Priključek stavbe na javni vodovod je v lasti lastnika stavbe.

Upravljavec javnega vodovoda mora vzdrževati priključek stavbe na sekundarni vodovod, lastnik ali najemnik stavbe pa mora preverjanje izvedbe in delovanje cevovoda in opreme priključka stavbe na sekundarni vodovod ter njegovo vzdrževanje dopustiti in storjene storitve javne službe plačati v okviru omrežnine. Upravljavec javnega vodovoda mora voditi evidenco o stavbah in opremi priključkov stavb na sekundarni vodovod in trasah teh priključkov.

21. člen

(stalen ali začasen priključek)

Priključek stavbe na javni vodovod mora biti izveden v skladu s tem odlokom in pogoji soglasja upravljavca.

Upravljavec je dolžan izdelati priključek najkasneje v tridesetih dneh od pisne vloge uporabnika za izvedbo priključka, s tem da je uporabnik izpolnil vse pogoje iz prvega odstavka tega člena in poravnal vse obveznosti do občine oziroma upravljavca. Upravljavec sme priključiti uporabnika, ko je preveril, da so bila predhodno izvedena vsa gradbena dela na način kot to določa Tehnični pravilnik. Vodovodni priključek je lahko stalen ali začasen. Vsaka sprememba dimenzije priključka se obravnava kot nov priključek. Uporabnik lahko pisno naroči začasni ali stalni odklop priključka, ki se izvede na stroške uporabnika v skladu s tem odlokom in Tehničnim pravilnikom. Stalni odklop priključka pomeni fizično izvedena dela odklopa na priključnem ventilu ali priključni cevi pri sekundarnem vodovodu. V primeru ponovnega priključka si je uporabnik dolžan pridobiti soglasje v skladu s 25. členom tega odloka.

22. člen

(lastna oskrba prebivalcev)

Če je stavba ali več stavb na poselitvenem območju, na katerem v skladu z merili iz uredbe in tega odloka priključitev na javni vodovod ni obvezna, se oskrba s pitno vodo lahko izvaja v obliki lastne oskrbe prebivalcev, če so za obratovanje zasebnega vodovoda izpolnjeni pogoji iz tega odloka.

V. VIRI FINANCIRANJA JAVNE SLUŽBE

23. člen

(viri financiranja)

Javna služba se financira iz:

- cene storitev javne službe;
- proračunskih sredstev občine;
- drugih virov.

24. člen

(proračunska sredstva občine)

Če cena storitev javne službe ne zadošča za pokrivanje vseh stroškov javne službe in predpisanega donosa, občina za ta del zagotovi lastna sredstva.

VI. NAČRTOVANJE VODOVODA

25. člen

(upravni postopki)

Upravljevec javnega vodovoda na podlagi veljavne zakonodaje izdaja smernice za načrtovanje predvidene prostorske ureditve (v nadaljevanju: smernice), mnenja k dopoljenim predlogom prostorskega akta (v nadaljevanju: mnenja), projektne pogoje k idejni zasnovi projektom itd. (v nadaljevanju: pogoje), soglasja k projektu za pridobitev gradbenega dovoljenja (v nadaljevanju: soglasja) in soglasja za priključitev na javni vodovod (v nadaljevanju: soglasja za priklop) ter potrdila, pri čemer mora investitor k vlogi predložiti v nadaljevanju navedeno dokumentacijo.

1. Za smernice in mnenja:

- dokumentacijo, ki jo določa Zakon o prostorskem načrtovanju.

2. Za projektne pogoje:

- dokumentacijo, ki jo določa Zakon o graditvi objektov;
- idejno zasnovo in situacijo obstoječega stanja;
- situacijo v merilu 1:500 z vrisanimi objekti ter vsemi komunalnimi napravami in objekti, ki se ali se bodo nahajali na lokaciji;
- opis specifičnosti gradnje in namembnosti objekta s predvideno potrošnjo vode.

3. Za soglasje k projektnim rešitvam in projektni dokumentaciji za spremembo namembnosti, rekonstrukciji in odstranitvi objektov:

- projekt za pridobitev gradbenega dovoljenja z načrtom vodovodnega priključka v sklopu načrta strojnih instalacij;
- situacijo z vrisanim objektom v merilu 1:500;
- soglasje lastnikov ali uporabnikov parcel, preko katerih bo potekal vodovodni priključek, oziroma ustrezen pravno veljavni dokument, ki nadomesti soglasje lastnika;
- soglasje za prekop cestišča in križanja z drugimi komunalnimi vodi (po potrebi);
- dokumentacijo, vezano na odvajanje in čiščenje odpadnih komunalnih in padavinskih voda, če se objekt gradi na območju, ki ni opremljeno z javnim kanalizacijskim sistemom;
- strokovno poročilo o vplivih na okolje v primerih, ko je to določeno s predpisi.

4. Za soglasje za priključitev, če ni bilo izdano že v postopku za pridobitev gradbenega dovoljenja:

- pravnomočno gradbeno dovoljenje oziroma dokaz o pravici do gradnje v skladu s predpisi, ki urejajo graditev objektov in urejanje prostora;
- katastrski načrt (načrt parcele);
- situacijo z vrisanim objektom v merilu 1:500;
- načrt instalacij;
- dovoljenje občine oziroma države za prekop cestišča;
- pri notarju overjeno pogodbo o služnosti ali pri notarju overjeno soglasje lastnikov parcel, po katerih bo potekal vodovodni priključek, oziroma sodno odločbo, ki nadomesti soglasje;
- pogodbo o zagotavljanju odvajanja odpadnih voda v skladu s predpisom, ki ureja odvajanje in čiščenje komunalne odpadne in padavinske vode, če je to predpisano.

5. Za soglasje za priključitev obstoječih stavb oziroma drugih inženirskih objektov:

- gradbeno dovoljenje ali druga dokazila o legalnosti stavbe ali inženirskega objekta;
- projekt vodovodnega priključka;
- projekt interne vodovodne inštalacije ali potrdilo upravljavca o pregledu interne inštalacije;

- pri notarju overjeno pogodbo o služnosti ali pri notarju overjeno soglasje lastnikov parcel, po katerih bo potekal vodovodni priključek oziroma sodno odločitev, ki nadomesti soglasje;

- pogodbo o zagotavljanju odvajanja odpadnih voda v skladu s predpisom, ki ureja odvajanje in čiščenje komunalne odpadne in padavinske vode.

6. Za soglasje/pogodbo za začasni priključek, katero se lahko izda za gradbiščne priključke, javne prireditve,časne objekte in podobne primere, vendar za obdobje največ dveh let:

- situacijo (po potrebi z vrisanim objektom) v merilu 1:500;
- upravno dovoljenje oziroma drug ustrezen dokument (odločbo ipd.);

- opis dejavnosti z navedbo o predvideni porabi vode in času trajanja priključka;

- pri notarju overjeno pogodbo o služnosti ali pri notarju overjeno soglasje lastnikov parcel, po katerih bo potekal vodovodni priključek, oziroma sodno odločbo, ki nadomesti soglasje;

- dokument o lastništvu in dovoljenje za poseg v prostor;
- soglasje za prekop javnih površin in križanja z drugimi komunalnimi vodi (po potrebi);

- dokazilo o načinu zagotavljanja odvajanja odpadnih voda v skladu s predpisom, ki ureja odvajanje in čiščenje komunalne odpadne in padavinske vode, če je to predpisano.

7. Za soglasje za ukinitvev priključka:

- situacijo z vrisano stavbo ali inženirskim objektom in vodovodnim priključkom v merilu 1:1000 ali 1:500;

- potrdilo pristojnega organa o odstranitvi stavbe ali spremembi namembnosti stavbe.

8. Za soglasje k spremembam:

- projekte in opise, ki se nanašajo na spremembe.

Za pridobitev soglasja za obstoječe zgradbe se uporablja 4. točka tega člena, gradbenega dovoljenja pa ni treba predložiti, če je bil objekt zgrajen pred letom 1967; lastnik to dokaže z veljavno uradno listino.

Upravljevec sodeluje tudi kot strokovni sodelavec pri tehničnih pregledih objektov oziroma novozgrajene javne infrastrukture. Za potrdila, strokovne ocene, smernice ter tehnične podatke iz katastra, ki jih izda upravljevec na zahtevo investitorja oziroma projektanta iz prvega odstavka tega člena, upravljevec zaračuna materialne stroške po merilih in tarifi storitve javne službe, ki so določene v ceniku upravljavca.

26. člen

(določitev pogojev)

Pri izdaji soglasja iz prejšnjega člena tega odloka mora upravljevec določiti:

- minimalni odmik novogradnje od vodovodnega omrežja;
- pogoje in navodila za zaščito vodovodnega omrežja pred vplivi novogradnje;
- traso, globino, dimenzijo priključnih cevi in priključno mesto na javno omrežje;
- lokacijo, obliko in velikost vodomernega jaška;
- dimenzijo in tip vodomera, ki mora biti vgrajen v zunanjem vodomernem jašku;
- tehnične pogoje za križanje podzemnih komunalnih in drugih vodovodov;
- pogoje zunanje ureditve objektov na mestu, kjer je predvidena trasa vodovodnega priključka;
- posebne zaščitne ukrepe za objekte, ki so locirani na vplivnem območju podtalnice; zajetij vodnih virov ali na območjih predvidenih za zajem pitne vode;
- posebne pogoje v primeru neustreznega tlaka vode;
- ostale pogoje, ki so določeni s Tehničnim pravilnikom.

27. člen

(gradnja novega javnega vodovoda)

Pri načrtovanju komunalne opremljenosti predvidenega poselitvenega območja je treba zagotoviti, da se nov javni vodovod priključi na obratujoč javni vodovod.

Če priključitev novega javnega vodovoda ali porabnikov pitne vode na obratujoči javni vodovod ni možna zaradi nezadostne tehnološke zmogljivosti obratujočega javnega vodovoda, ima obnova oziroma rekonstrukcija obratujočega javnega vodovoda, zlasti z vidika zmanjševanja vodnih izgub, prednost pred zagotavljanjem novih vodnih virov pitne vode za nov javni vodovod.

Če priključitev novega javnega vodovoda na obratujoči javni vodovod ni možna zaradi nezadostnih količin pitne vode iz vodnih virov pitne vode obratujočega javnega vodovoda, ima povečanje zmogljivosti vodnih virov obratujočega javnega vodovoda ali njihova nadomestitev z drugimi obratujočimi vodnimi viri prednost pred zagotavljanjem novih vodnih virov pitne vode za nov javni vodovod. Načrtovalec mora merila iz tega člena upoštevati pri izboru variante oskrbe s pitno vodo pri izvedbi prostorskega akta, ki je podlaga za poseg v prostor objektov in opreme komunalnega opremljanja predvidenega poselitvenega območja.

28. člen

(prednostna raba vode iz vodovoda)

Pri načrtovanju in zagotavljanju odvzema pitne vode iz vodovodov se upošteva, da ima oskrba prebivalstva s pitno vodo prednost pred rabo vode za druge namene.

Če objekti in naprave javnega vodovoda ne morejo zagotavljati oskrbe s pitno vodo sočasno z zagotavljanjem pogojev hidrantnega omrežja v skladu s predpisom, ki na področju varstva pred požari ureja obratovanje javnih vodovodov in hidrantnih omrežij, se za oskrbo hidrantnega omrežja zagotovijo drugi vodni viri, pri čemer morajo biti viri za oskrbo hidrantnega omrežja hidravlično ločeni od javnega vodovoda, razen če se s priključkom na javni vodovod izvede samo napajanje požarnega bazena iz javnega vodovoda.

V primeru pomanjkanja vode na vodnem viru ali poškodb na objektih ali opremi vodovoda, zaradi katerih je ogrožena zmogljivost oskrbe s pitno vodo, lahko upravljavec vodovoda omeji odzem vode iz vodovoda, pri čemer mora upoštevati, da ima oskrba prebivalstva s pitno vodo prednost pred rabo voda za druge namene.

29. člen

(rezervne zmogljivosti in varno obratovanje vodovoda)

Javne vodovode je treba načrtovati tako, da imajo zagotovljene rezervne zmogljivosti virov pitne vode, s katerimi se povečujeta zanesljivost in varnost obratovanja javnega vodovoda, pri čemer je potrebno upoštevati razvojne potrebe oskrbovalnega območja, ki ga javni vodovod oskrbuje s pitno vodo.

Vsak javni vodovod mora imeti rezervni vodni vir, iz katerega se lahko v primeru onesnaženja enega vodnega vira pokriva poraba vode v javnem vodovodu vsaj v nujnem obsegu porabe, pri čemer se za nujni obseg porabe pitne vode šteje zagotavljanje pitne vode za pitje in osnovno higieno prebivalstva ter nujne dejavnosti za delo in življenje na oskrbovalnem območju.

Rezervni vodni vir je lahko drug neodvisen vodni vir, ki napaja isti javni vodovod. Rezervni vodni vir je lahko tudi sosednji javni vodovod, če je nanj izveden ustrezen priključek in je v takih primerih predviden režim obratovanja obeh javnih vodovodov.

30. člen

(zmanjševanje vodnih izgub vodovoda)

Upravljavec javnega vodovoda mora letno spremljati stanje vodnih izgub v vodovodnem omrežju ter pripraviti program ukrepov za zmanjševanje vodnih izgub.

Za potrebe izdelave programa ukrepov za zmanjševanje vodnih izgub mora upravljavec ugotavljati vodne količine, ki so načrpane, transportirane, porabljene in izgubljene iz javnega vodovoda in izdelati vodno bilanco. Upravljavec javnega vodovoda mora zagotoviti, da se pri načrtovanju rekonstrukcije

javnega vodovoda načrtujejo tudi ukrepi za zmanjšanje vodnih izgub vodnih količin, ki nastajajo pri obratovanju javnega vodovoda.

Če upravljavec javnega vodovoda načrtuje zaradi večje rabe pitne vode gradnjo novih vodnih virov pitne vode ali povečanje zmogljivosti črpanja obratujočih vodnih virov pitne vode, mora skupaj z izvedbo teh ukrepov zagotoviti, da vodne izgube javnega vodovoda ne presegajo v letnem povprečju količin iz prejšnjega odstavka.

VII. OSKRBOVALNI STANDARDI JAVNE SLUŽBE

31. člen

(obvezne storitve javne službe)

V okviru storitev javne službe mora upravljavec javnega vodovoda na celotnem oskrbovalnem območju zagotoviti:

– oskrbo s pitno vodo vsem uporabnikom storitev javne službe v skladu s predpisi, standardi in normativi, ki urejajo pitno vodo in oskrbo s pitno vodo;

– obveščanje uporabnikov javne službe o izvajanju javne službe o njihovih obveznostih in izvajanju javne službe;

– redno vzdrževanje javnega vodovoda;

– redno vzdrževanje javnemu vodovodu pripadajočih zunanjih hidrantnih omrežij za gašenje požarov v skladu s predpisi, ki urejajo varstvo pred požarom;

– redno vzdrževanje priključkov na javni vodovod, ki obsega: preverjanje in redno vzdrževanje priključka na javni vodovod tako, da ni negativnih vplivov na zdravstveno ustreznost pitne vode in javni vodovod ter da je priključek vodotesen; zagotavljanje delovanja obračunskega vodomera v skladu s predpisi, ki urejajo meroslovje in interventno vzdrževanje v primeru nepredvidljivih dogodkov (npr. lom in puščanje pitne vode na priključku, okvare obračunskega vodomera in podobno);

– vodenje evidenc opravljanja storitev javne službe v skladu z uredbo;

– poročanje o izvajanju javne službe v skladu z uredbo;

– izdelavo programa oskrbe s pitno vodo v skladu z določili uredbe,

– izvajanje notranjega nadzora zdravstvene ustreznosti pitne vode in drugih nalog v javnem vodovodu (skladnost in zdravstvena ustreznost pitne vode), ter zagotavljanje priporočil, ukrepov in obvestil za odpravo neskladnosti hišnega vodovodnega omrežja v skladu z zahtevami iz predpisa, ki ureja pitno vodo;

– monitoring kemijskega in mikrobiološkega stanja vode iz zajeta za pitno vodo;

– monitoring količine iz zajetja za pitno vodo odvzete vode v skladu s pogoji vodnega dovoljenja za oskrbo s pitno vodo in monitoring iz zajetja za pitno vodo odvzete vode za drugo rabo, ki ni oskrba s pitno vodo, če se ta odvzema iz javnega vodovoda v skladu s pogoji iz vodnega dovoljenja ali koncesije;

– označevanje vodovarstvenih območij in izvajanje ukrepov varstva vodnega vira pitne vode v skladu s predpisom, ki ureja vodovarstveni režim na vodovarstvenem območju vodnega vira, iz katerega javni vodovod odvzema pitno vodo;

– občasno hidravlično modeliranje javnega vodovoda;

– izdelavo programa ukrepov v primeru izrednih dogodkov na javnem vodovodu v skladu s predpisi, ki urejajo varstvo pred naravnimi in drugimi nesrečami;

– izdelavo programa ukrepov v primerih izrednih dogodkov zaradi onesnaženja;

– redno preverjanje podatkov o stavbah, ki so priključene na javni vodovod, v katastru stavb z dejanskim stanjem stavb na območju javnega vodovoda;

– priključevanje novih uporabnikov javne službe.

Upravljavec je dolžan z javnimi vodovodi gospodariti tako, da ohranja oziroma povečuje njihovo zmogljivost in kvaliteto oskrbe.

Vso projektno in tehnično dokumentacijo ter drugo dokumentacijo, ki se nanaša na finančno in materialno poslovanje,

je dolžan hraniti v skladu s predpisi, ki urejajo področje arhiviranja.

32. člen

(obveznost uporabnikov)

Uporabniki storitev javne službe imajo naslednje obveznosti:

- pridobiti soglasje upravljavca za priključitev na javni vodovod;
- priključiti se na javni vodovod najkasneje v 6-ih mesecih po njegovi izgradnji in pričetku uporabe ter za vse posege na objektih in napravah pridobiti soglasje upravljavca;
- redno vzdrževati interno vodovodno omrežje, vodomer-no mesto in interno hidrantno omrežje;
- izvajati zaščito vodomernege mesta in vodomera pred zmrzovanjem in fizičnimi poškodbami;
- upravljavcu omogočiti dostop do vodomernege mesta in vodomera;
- zagotavljati dostop izvajalcu javne službe za opravljanje del na svojem zemljišču v zvezi z javnim vodovodom;
- upravljavcu omogočiti pregled ustreznosti priključka stavbe (in interne vodovodne inštalacije);
- skrbeti za dostopnost in vidnost zasuna (mesta priključitve na javni vodovod) na svojem vodovodnem priključku;
- upravljavcu omogočiti vzorčenje pitne vode na internem delu vodovodnega omrežja;
- obveščati upravljavca o okvarah na javnem vodovodu in priključku stavbe ter omogočiti izvedbo odprave okvare ali obnovo javnega vodovoda, če gre za javni vodovod, ki poteka po zemljišču, ki ni v lasti občine;
- dopustiti obnovo vodovodnega priključka in poskrbeti za ustreznost vodomernege mesta skladno z zahtevami upravljavca, s Tehničnim pravilnikom in z odlokom;
- ne sme dovoliti priključitve objektov drugih lastnikov na svoje interno vodovodno omrežje ali vodovodni priključek brez soglasja upravljavca;
- povrniti škodo povzročeno na javnem vodovodu, ki je povzročena zaradi del v zvezi z njihovim objektom ali zaradi motenj, ki bi jih povzročil z nenormalnim odvzemom vode ali povratnim učinkom na kakovost vode v javnem vodovodu;
- urejanje medsebojnih delitev stroškov, kadar se storitev obračunava preko skupnega obračunskega vodomera; osnova za obračun storitev je število oseb, ki prebivajo v posamezni stanovanjski enoti ali podatki internih vodomerov;
- priključitev na javno vodovodno omrežje ob upoštevanju pogojev in soglasja upravljavca ter izjave o opravljenem upravljalčevem nadzoru izgradnje vodovodnega priključka;
- izvrševanje varčevalnih in ostalih ukrepov v primeru višje sile ali upravičene prekinitve dobave pitne vode;
- zagotavljati oskrbo objekta s pitno vodo na način, ki ne poslabšuje oskrbe s pitno vodo drugih uporabnikov in na način, ki ne vpliva na kakovost vode v javnem vodovodnem vodovodu;
- plačevati račune za dobavo pitne vode v roku, navedenem na računu,
- pisno obveščati upravljavca o spremembi naslova, lastništva in drugih spremembah na stavbi ali inženirskem objektu, ki imajo vpliv na odvzem in obračun vode; v roku 15 dni od nastanka spremembe, ki je možna po poravnavi vseh zapadlih obveznosti. V primeru spremembe uporabnika mora poleg obvestila poskrbeti tudi za izvedbo popisa števca, ki je relevanten trenutek za določitev novega uporabnika in novega razmerja med izvajalcem javne službe in uporabnikom. Če se popis ne izvede, se storitve javne službe zaračunavajo novemu uporabniku enako kot staremu in jih je dolžan novi uporabnik poravnati, od datuma prejema pisnega obvestila starega uporabnika.

33. člen

(obveznosti drugih izvajalcev)

Izvajalci del morajo pred začetkom del pri vzdrževanju, rekonstrukciji ali gradnji novih infrastrukturnih in drugih objek-

tov, in lastniki ter uporabniki zasebnih zemljišč, v katerih poteka javni vodovod, pridobiti soglasje upravljavca javnega vodovoda. Po zaključku del morajo vzpostaviti vodovodno omrežje in naprave v prvotno stanje.

Upravljalci drugih omrežij (elektrika, javna razsvetljava, telefon, kabelska TV, optika, plinovod, toplovod, meteorna kanalizacija ...) morajo pri opravljanju del na svojih objektih in napravah zagotoviti skladnost s tem odlokom in tehničnim pravilnikom tako, da ostanejo vodovodne naprave in objekti nepoškodovani.

V primeru poškodb iz prvega in drugega odstavka tega člena izvajalci del oziroma upravljavci drugih omrežij odgovarjajo za vso povzročeno poslovno in neposlovno škodo, v prvi vrsti pa morajo poskrbeti sami (ali pa brez nepotrebnega odlašanja prepustiti upravljavcu) za popravilo javnega vodovodnega omrežja oziroma priključkov, ki je posledica napake zaradi njihovega ravnanja oziroma opustitve (vzpostavitev v prejšnje stanje).

34. člen

(oskrba s pitno vodo iz zasebnih vodovodov)

V okviru lastne oskrbe s pitno vodo iz zasebnega vodovoda mora upravljavec zasebnega vodovoda na celotnem njegovem oskrbovalnem območju zagotoviti:

- oskrbo s pitno vodo vsem porabnikom pitne vode pod enakimi pogoji v skladu s predpisi, ki urejajo pitno vodo in storitve javnih služb;
- redno vzdrževanje objektov in opreme zasebnega vodovoda;
- vzdrževanje zasebnega hidrantnega omrežja in hidrantov, priključenih nanj, v skladu s predpisom, ki na področju varstva pred požari ureja obratovanje javnih vodovodov in hidrantnih omrežij;
- nadzor priključkov stavb na zasebni vodovod;
- monitoring količine iz vodnih virov pitne vode odvzete vode zaradi obratovanja zasebnega vodovoda v skladu s pogoji iz vodnega dovoljenja za rabo vode iz vodnih virov;
- meritve količin dobavljene vode in obračun storitev.

35. člen

(vodenje evidenc opravljanja storitev javne službe)

Izvajalec javne službe mora pri opravljanju javnega vodovoda voditi evidenco o:

- javnih vodovodih, s katerimi upravlja, in območjih javnih vodovodov;
- uporabnikih javne službe;
- priključkih na javni vodovod in odjemnih mestih;
- zajetjih za pitno vodo in rezervnih zajetjih za pitno vodo;
- vodnih pravicah za zajetja iz prejšnje alineje;
- vodni bilanci javnega vodovoda;
- vzdrževanju in čiščenju javne infastrukture, namenjene izvajanju javne službe;
- stroških in cenah izvajanja storitev javne službe.

Izvajalec javne službe mora dokumentacijo o evidencah v skladu s tem členom hraniti najmanj deset let.

36. člen

(kataster javnega vodovoda)

Vodenje katastra javnega vodovoda zagotavljajo občine v okviru posebne javne službe in ga je upravljavec dolžan voditi v skladu s predpisi, ki urejajo prostorsko načrtovanje, graditev objektov in geodetsko dejavnost ter ga stalno dopolnjevati. Stroški vodenja katastra se v skladu s predpisi krijejo iz proračunskih sredstev občine.

V katastru javnega vodovoda se vodijo podatki o objektih in napravah sekundarnega, primarnega in magistralnega vodovoda, hidrantnih omrežjih in hidrantih, če so oskrbovani iz javnega vodovoda, ter priključkih na javni vodovod.

Med objekte, naprave in opremo javnega vodovoda, ki se evidentirajo v katastru javnega vodovoda, spadajo: vodovodna

cev, vodohran, črpališče, razbremenilnik, jašek, naprave za obdelavo pitne vode, zajetja, objekti za bogatenje ali aktivno zaščito vodonosnika, drugi objekti, naprave in oprema javnega vodovoda.

V katastru javnega vodovoda morajo biti evidentirana območja objektov javnega vodovoda.

Lokacija objektov, naprav in opreme se v katastru javnega vodovoda vodi v skladu s predpisom, ki ureja vodenje zbirnega katastra gospodarske javne infrastrukture.

Kataster se vodi usklajeno s standardi in normativi geografskega informacijskega sistema ter tehničnega pravilnika. Vodi se v obliki elektronske baze podatkov.

Upravljevec je dolžan posredovati informacije iz katastra osebam, ki za to izkažejo upravičen interes, in sicer v obsegu izkazanega upravičenega interesa.

Skladno z določili zakona, ki ureja dostop do informacij javnega značaja, je upravljavec prosilec dolžan posredovati vse informacije iz katastra, razen tistih informacij, za katere isti zakon določa, da prosilec ne smejo biti posredovane. Informacije javnega značaja, ki se nanašajo na prosilca, je izvajalec dolžan slednjemu posredovati brezplačno, za posredovanje ostalih informacij javnega značaja pa je izvajalec upravičen zaračunati stroške skladno z uredbo, ki ureja posredovanje informacij javnega značaja.

37. člen

(uporaba hidrantov)

Hidranti na javnem vodovodnem omrežju so objekti in naprave kolektivne rabe, namenjeni zagotavljanju požarne varnosti, zato morajo biti vedno dostopni in v brezhibnem stanju.

Brez predhodnega soglasja upravljavca javnega vodovoda se smejo hidranti uporabljati samo za gašenje požarov in za druge intervencije ob naravnih in drugih nesrečah. V tem primeru mora uporabnik naknadno v roku 8 dni obvestiti upravljavca vodovoda o uporabi, trajanju in količini odvzete vode.

Gasilska društva so dolžna izvajati stalen nadzor nad uporabo hidrantov in upravljavcu sprotno pisno sporočati vsak odvzem in količino odvzete vode ter sporočiti morebitne tehnične pomanjkljivosti in nepravilnosti pri uporabi hidrantov. Podatke o hidrantih vodi upravljavec v registru hidrantov. Povzročitelj odgovarja za škodo, ki je nastala na hidrantu po njegovi krivdi.

V primeru suše se smejo za odvzem vode izjemoma, po predhodnem dovoljenju upravljavca, uporabljati tudi hidranti. Gasilska društva in enote za zaščito in reševanje morajo pri odvzemu vode iz hidrantov uporabljati predpisano tehnično opremo in izpolnjevati pogoje za odvzem zdravstveno ustrezne vode in upravljavcu predhodno javiti mesto in količino odvzema. Mesto odvzema, pogoje odvzema in način plačila odvzete vode jim predpiše upravljavec v posebnem soglasju.

Odvzem vode iz hidrantov za druge potrebe je dovoljen le s pisnim soglasjem upravljavca. Za takšen odvzem vode sklene uporabnik dogovor o uporabi in poravnavi stroškov za porabljeno vodo.

Interni hidranti so del internega vodovoda objekta in morajo biti priključeni na vodovodno omrežje za odjemnim mestom. Vzdržuje jih lastnik objekta – uporabnik vode. Ob vsaki uporabi vode iz hidranta je uporabnik dolžan nemudoma poročati upravljavcu vodovoda, in sicer o vzroku in času uporabe ter porabljeni količini vode.

38. člen

(varovanje obstoječe infrastrukture)

Vsakdo, ki na območju javnega in zasebnega vodovoda oziroma vodovodnega priključka izvaja dela, ki lahko škodno vplivajo na vodovodne objekte in naprave, je dolžan pred začetkom del pri upravljavcu na svoje stroške naročiti podatke o poteku vodovoda s pogoji za izvedbo del.

V primeru nastalih poškodb je povzročitelj škode dolžan nemudoma obvestiti upravljavca o kraju, času in vrsti poškodbe ter upravljavcu naročiti popravilo in poravnati stroške popravila nastale poškodbe in stroške odtečene vode.

Na vodovodnih napravah se ne sme graditi, postavljati objektov ali nasipati materiala, saditi trajnih nasadov, ki lahko povzročijo poškodbe na vodovodu ali ovirajo njegovo delovanje in vzdrževanje. Sprememba nivelete terena nad vodovodom je možna le s soglasjem upravljavca vodovoda in pod pogoji, ki jih določi upravljavec. Kdor gradi, opravlja vzdrževalna dela, rekonstrukcije in druga dela v območju vodovodnega omrežja, mora pred opravljanjem teh del pridobiti predhodno pisno soglasje upravljavca. Pri trajni spremembi okolice mora investitor pri upravljavcu javnega vodovoda naročiti in poravnati stroške prilagoditve elementov oziroma globino vodovodnega omrežja novi niveleti in rabi terena.

39. člen

(prenos novozgrajenih vodovodov)

Kadar je s pogodbo o opremljanju določeno, da bo novozgrajeno vodovodno omrežje s pripadajočimi objekti obravnavano kot javni vodovod, je investitor novozgrajenega vodovodnega omrežja in objektov dolžan po končani gradnji s pogodbo le-te predati v last občini.

Za prevzem omrežja javnega vodovoda in objektov iz prvega odstavka tega člena v upravljanje izvajalcu javne službe mora biti predložena naslednja dokumentacija:

- gradbeno dovoljenje,
- projekt izvedenih del,
- elaborat geodetskega posnetka za vpis v kataster in postrdilo o vpisu v kataster gospodarske javne infrastrukture (GJI),
- zapisnik o opravljenih preskusih vodovodov,
- meritve o ustreznosti hidrantnega omrežja,
- poročilo o skladnosti in zdravstveni ustreznosti vodovodnega omrežja in objektov ter pitne vode,
- zapisnik o uspešnem tehničnem pregledu,
- uporabno dovoljenje,
- garancijske izjave in dokazila (kvaliteta izvedbe, vgrajeni materiali, odprava napak v garancijski dobi),
- vrednost vodovodnega omrežja in objektov v skladu s slovenskimi računovodskimi standardi,
- notarsko overjene služnostne pogodbe ali pogodbe o pravici dostopa do omrežja in objektov javnega vodovoda.

40. člen

(prenos zasebnih vodovodov)

Obstoječi vodovod (zasebni, lokalni ali vaški vodovod ipd.), ki ni v lasti občine, se lahko prenese v lastništvo občine z medsebojno pogodbo med dosedanjim lastnikom ter občino. V pogodbi se določijo vse njune medsebojne obveznosti.

Za prenos vodovodnega sistema v last občine in upravljanje izvajalcu obvezne gospodarske javne službe morajo biti izpolnjeni naslednji pogoji:

- vodovod, ki se predaja, mora imeti vso potrebno dokumentacijo (projekt izvedenih del – če je izdelan, elaborat geodetskega posnetka, popis in načrt omrežja, objektov in naprav, evidenco priključkov uporabnikov, vodno dovoljenje in predlog odloka o zaščiti vodnega vira);
- vodovod, ki se predaja, mora ustrezati določilom tega odloka in navodilom o tehnični izvedbi in uporabi omrežja, objektov in naprav;
- izdelana mora biti evidenca osnovnih sredstev s finančnim ovrednotenjem;
- pred postopkom o prevzemu se mora izvršiti terenski pregled obstoječega vodovoda in narediti zapisnik o pomanjkljivostih na vodovodnem sistemu, ki je osnova za pripravo programa sanacije;
- sprejet in ocenjen mora biti program sanacije, avtomatizacije in razvoja vodovoda, izdelana ocena stroškov ter zagotovljena sredstva za potrebno sanacijo vodovoda;
- na vseh odjemnih mestih vodovoda morajo biti v roku 3 mesecev od prevzema vodovoda v zunanjih vodomernih jaških vgrajeni obračunski vodomeri, ki morajo biti pregledani in žigosani, skladno z veljavnimi predpisi o meroslovnih zahtevah

za vodomere; tip vodomera mora ustrezati zahtevam izvajalca javne službe;

– zunanji vodomerni jaški morajo biti dostopni in grajeni skladno s Tehničnim pravilnikom;

– urejene morajo biti vse služnostne pogodbe ali lastništvo za zemljišča, na katerih se nahajajo objekti in naprave;

– urejena morajo biti vsa lastniška razmerja med dosedanjimi lastniki in občino, povezana z infrastrukturo, ki je predmet pogodbe;

– postopek prevzema vodovoda mora biti izpeljan dokumentirano z zapisniki o primopredaji.

Občine prevzete vodovodne sisteme v skladu s pogodbo predajo upravljavcu v upravljanje in najem.

VIII. MERITVE IN OBRAČUN

41. člen

(elementi za obračun)

Uporabnik je fizična ali pravna oseba, ki je lastnik ali solastnik stavbe oziroma inženirskega objekta ali dela stavbe ali inženirskega objekta na območju občine, priključenega na javno vodovodno omrežje oziroma koristnik storitve javne službe oskrbe s pitno vodo. Solastniki sporazumno določijo plačnika storitev.

Uporabnik je lahko tudi najemnik stavbe, inženirskega objekta ali dela stavbe oziroma inženirskega objekta ob pogoju, da se najemodajalec, najemnik in izvajalec dogovorijo o načinu plačevanja stroškov javne storitve in poroštvi.

Upravljavec zaračuna uporabniku, ki je priključen na javni vodovod:

– porabljeno količino pitne vode, izraženo v m³/mesec;

– omrežnino, izraženo v EUR/kom;

– vse ostale dajatve, ki so predpisane z zakonodajo.

Poraba se za potrebe določanja količin iz prejšnjega odstavka izračunava v skladu s tem poglavjem odloka.

42. člen

(vzdrževanje priključka stavbe)

Upravljavec skrbi za redno vzdrževanje priključka stavbe, tako da ni negativnih vplivov na zdravstveno ustreznost pitne vode in zagotavlja interventno vzdrževanje v primeru nepredvidljivih dogodkov v skladu z uredbo.

Mesečni stroški za vzdrževanje priključka stavbe so določeni glede na zmogljivost priključka in dimenzijo obračunskega vodomera in so sestavni del omrežnine.

43. člen

(vzdrževanje vodomera)

Upravljavec skrbi za vzdrževanje obračunskih vodomero in redne preskuse skladno z veljavno zakonodajo na stroške uporabnika. Mesečni stroški za vzdrževanje, overjanje, zamenjavo vodomero so določeni glede na zmogljivost priključka in dimenzijo obračunskega vodomera in so sestavni del omrežnine.

44. člen

(uporaba vodomero)

Glavni obračunski vodomere je sestavni del vodovodnega priključka in je namenjen merjenju porabe pitne vode. Velikost in mesto vgraditve glavnega obračunskega vodomera sta razvidna iz dokumentacije za izdajo soglasja za priključitev na vodovodno omrežje. Vgrajen mora biti v jaških izven stavbe ali inženirskega objekta v skladu s pogoji, navedenimi v Tehničnem pravilniku.

V primeru merilnega mesta znotraj objekta se s strani upravjalca vzdržuje priključek od odjemnega mesta do objekta in vodomere.

V večstanovanjskih, poslovnih in proizvodnih objektih so v interni instalaciji lahko nameščeni tudi interni vodomere, ki upo-

rabniku, upravitelju služijo za merjenje porabe vode po posameznih enotah in za nadzor skupne porabe. Interni vodomere, ki so nameščeni za obračunskim vodomere, služijo le interni porazdelitvi stroškov. Upravljavec teh vodomero ne vzdržuje. V primeru, ko upravljavec izvaja obračun porabe vode v večstanovanjskih objektih, se podatki internih vodomero, ki jih morajo izvajalcu dostaviti uporabniki, uporabljajo za obračun vode.

Uporabnik je dolžan vzdrževati prostor za vodomere, ki mora biti vedno dostopen delavcem ali pooblaščenim osebam upravjalca za vzdrževanje, redne preglede, menjave in odčitke vodomera. Vodomere namešča, zamenjuje, vzdržuje in odčitava izključno upravljavec, ki skrbi tudi za pravočasno overjanje vodomero. Vsak vodomere mora biti pregledan in overjen po predpisih za standardizacijo in meroslovje. Uporabnik je dolžan nadzirati vodomerna mesta ter skrbeti za zaščito vodomero pred poškodbami in zmrzaljo. Uporabnik ne sme izvajati nikakršnih aktivnosti, ki bi kakorkoli vplivale na pravilnost delovanja vodomera. Uporabnik ne sme prestavljati, zamenjati ali popravliti vodomera niti odstraniti plombe.

Uporabnik lahko od upravjalca zahteva nadzor točnosti vodomera. Če vodomere deluje v mejah predpisane točnosti, nosi vse stroške postopka (menjava, servis, kontrolni preizkus) uporabnik, v nasprotnem primeru pa upravljavec.

45. člen

(določanje količin porabljene vode)

Količina porabljene vode iz javnega vodovodnega omrežja se meri v m³ po stanju, odčitnem na obračunskem vodomere. Upravljavec zaračunava uporabnikom porabljeno vodo določeno na osnovi povprečne mesečne porabe vode v zadnjem obračunskem obdobju. Obračunsko obdobje je obdobje med zadnjima odčitkoma. Najmanj enkrat letno, ob menjavi obračunskega vodomera ali ob odčitku obračunskega vodomera, opravi upravljavec obračun porabljene vode za posamezno odjemno mesto.

Upravljavec lahko tudi mesečno zaračunava porabljeno vodo uporabnikom, ki porabijo več kot 50 m³/mesec ter stanovalcem v večstanovanjskih stavbah na podlagi dejanske porabe, zabeležene na obračunskem vodomere. Upravljavec lahko določi tudi drugače.

V primeru, da je v objektu več uporabnikov vode iz istega priključka oziroma obračunskega vodomera, morajo uporabniki z medsebojnim sporazumom določiti pravno ali fizično osebo, ki prejema ter plačuje račune za porabljeno vodo ter ga posredovati upravljavcu oziroma ravnati v skladu z veljavno zakonodajo na stanovanjskem področju. Interna delitev in zaračunavanje vode posameznemu uporabniku v objektu ni dolžnost upravjalca, lahko pa se z uporabniki dogovori, da izvaja zaračunavanje porabe vode posameznemu uporabniku v objektu, pod pogojem, da uporabniki zagotavljajo izvajalcu potrebne podatke za obračun (podatke internih vodomero, število oseb itd.) Če so v objektu tudi uporabniki, ki opravljajo pridobitno dejavnost, si morajo v skladu s pogoji soglasja vgraditi svoje obračunske vodomere.

Višino akontacije praviloma določi upravljavec, uporabnik pa ima pravico zahtevati spremembo višine akontacije. V primeru, da upravljavec ali uporabnik ugotovita, da je vodomere v okvari in ni mogoče odčitati dejanske porabe vode, se za čas od zadnjega odčitka do ugotovitve okvare vodomera poraba pitne vode obračuna v višini uporabnikove povprečne porabe v preteklem obračunskem obdobju.

Če uporabnik onemogoča izvajalcu zamenjavo vodomera ali odčitavanje vodomera, se šteje, da odjemno mesto nima vodomera in se mu v takšnem primeru za obračun upošteva pavšalna poraba vode, kot je določena v veljavni metodologiji, za primere ko se poraba pitne vode ne ugotavlja z obračunskim vodomere.

Količina porabljene vode se, pri nedovoljenem odvzemu brez vodomera, določi na osnovi predpisane količine iz uredbe o okoljskih dajatvah. Pri nedovoljenem odvzemu vode se uporab-

niku obračuna porabljena voda za celotno obdobje obstoja nedovoljenega priključka oziroma najmanj za obdobje enega leta.

Uporabnik brez predhodnega dogovora z upravljavcem ne sme odvzeti pitne vode iz javnega hidranta. Za posamezen nedovoljen odzvem vode iz javnega hidranta se kršitelju zaračuna porabljena voda v višini predpisane količine za zagotavljanje požarne varnosti.

46. člen

(uporabniki, ki nimajo vodomera)

V primeru, ko obstoječi objekt, ki je priključen na javni vodovod ali ko upravljavec prevzame v upravljanje vodovodni sistem (zasebni, vaški vodovodi ipd.) in postane to javni vodovod, na katerem uporabniki nimajo vodomera, so uporabniki dolžni naročiti in omogočiti upravljavcu, da na stroške uporabnikov vgradi obračunske vodomere.

Uporabniku se do vgradnje vodomera za obračun upošteva akontacija, kot je določena v veljavni metodologiji, za primere ko se poraba pitne vode ne ugotavlja z obračunskim vodomrom.

47. člen

(objava cen)

Na osnovi porabljene količine vode in veljavnih cen upravljavec zaračuna uporabniku vodarino, na podlagi velikosti vodomera pa omrežnino.

Upravljavec je dolžan objavljati spremembe cen v sredstvih javnega obveščanja.

Če se spremeni cena vode, upravljavec obračuna porabljeno vodo, vendar ne odčita vodomera, temveč se stanje vodomera na dan uveljavitve cene vode izračuna iz povprečne porabe vode v preteklem obračunskem obdobju.

IX. EVIDENCE UPORABNIKOV

48. člen

(evidence uporabnikov)

Za potrebe poslovanja upravljavec vodi in vzdržuje evidenco uporabnikov.

Osnovna evidenca uporabnikov za fizične osebe vsebuje naslednje podatke:

- številko plačnika in odjemnega mesta,
- številko soglasja za priključitev na javni vodovod,
- vrsto storitve,
- ime, priimek in naslov stalnega ali začasnega prebivališča nosilca gospodinjstva (ulica, kraj, hišna številka, število oseb v gospodinjstvu),
- znesek poravnanih in neporavnanih obveznosti.

Evidenca uporabnikov za pravne osebe in samostojne podjetnike vsebuje naslednje podatke:

- šifro uporabnika in plačnika,
- naziv firme oziroma samostojnega podjetnika,
- naslov,
- transakcijski račun,
- davčno številko,
- znesek poravnanih in neporavnanih obveznosti.

Poleg navedenih podatkov vsebujeta evidenci tudi naslednje podatke:

- podatke o merilnih napravah in priključku,
- lastništvo nepremičnine,
- podatke o načinu odvajanja odpadnih vod iz objekta,
- datum vnosa podatkov.

Izvajalec javne službe upravlja z osebnimi podatki v skladu s predpisi.

49. člen

(pridobivanje evidenc)

Upravljavec pridobiva evidence od uporabnikov, upravnikov, organov lokalne skupnosti, državnih organov in služb, nastalih na podlagi Zakona o lokalni samoupravi in Zakona o GJS.

50. člen

(plačilo računov in ugovor)

Uporabnik je dolžan plačati račun najkasneje do dneva zapadlosti računa.

Če uporabnik obveznosti ne poravnava v celoti v 15-ih dneh po prejemu pisnega opomina, s katerim mora biti izrecno opozorjen na posledice neplačila, mu lahko upravljavec prekine dobavo vode.

Če se uporabnik s prejetim računom ne strinja, ima pravico, da v osmih dneh od prejema računa vloži pisni ugovor pri upravljavcu. Upravljavec je dolžan na pisni ugovor uporabnika pisno odgovoriti v roku 8-ih dni od prejema ugovora in v tem roku ne sme prekiniti dobavo vode. Ugovor na izdan račun ne zadrži plačila. Kolikor uporabnik računa ne poravnava niti v 15-ih dneh po prejemu pisnega odgovora, se mu izda pisni opomin. Če tudi takrat uporabnik računa ne poravnava, se mu osem dni po prejemu opomina prekine dobava vode ter se začne postopek izterjave po sodni poti.

X. PREKINITEV DOBAVE VODE

51. člen

(prekinitev dobave uporabniku po uradni dolžnosti ali na zahtevo uporabnika)

Upravljavec mora uporabniku prekiniti dobavo pitne vode v naslednjih primerih:

- če je bil priključek na javno vodovodno omrežje izdelan brez soglasja ali v nasprotju s soglasjem upravljavca ali brez nadzora ter prevzema v upravljanje s strani upravljavca;
 - če interna hišna instalacija uporabnika ni tehnično ustrezna in je zaradi te instalacije ogrožena kakovost pitne vode v omrežju javnega vodovoda (lastna oskrba z vodo);
 - če uporabnik brez soglasja upravljavca dovoli priključitev drugega uporabnika na svoje interno omrežje;
 - če notranje instalacije in naprave uporabnika ovirajo redno dobavo vode drugim uporabnikom in uporabnik tega na zahtevo upravljavca noče odstraniti;
 - če uporabnik brez privolitve upravljavca odstrani pečatno plombo (na vodomru, hidrantu ...) ali kako drugače spremeni način izvedbe priključka;
 - če uporabnik ne dopusti upravljavcu opravljati nujnih vzdrževalnih del na javnem vodovodu in priključku stavbe;
 - če uporabnik ne dovoli upravljavcu vgraditve ali zamenjave vodomera;
 - če uporabnik onemogoča upravljavcu odčitavanje in pregled vodomera ter interne instalacije in internega hidrantskega omrežja;
 - če uporabnik ne zagotavlja odvajanja in čiščenja odpadnih voda skladno z zakonodajo;
 - če uporabnik ne plača računa za dobavo vode v skladu s pogoji predhodnega člena;
 - če uporabniku preneha veljavnost začasnega priključka.
- Dobava vode se prekine do odprave vzroka prekinitve. Za vnovično vzpostavitev dobave vode mora uporabnik plačati vse nastale stroške odklopa, priklopa ali poskusa odklopa po ceniku upravljavca.

Na zahtevo uporabnika, da se mu začasno prekine dobava vode, je upravljavec po prejemu pisnega zahtevka uporabnika to tudi dolžan storiti. Stroške prekinitve dobave in vnovične priključitve plača uporabnik po ceniku upravljavca.

52. člen

(prekinitev dobave uporabnikom zaradi predvidenih ali nepredvidenih del upravljavca)

Upravljavec ima pravico prekiniti dobavo vode zaradi načrtovanih vzdrževalnih ali investicijskih del na omrežju, odprave okvar ali zaradi višje sile. Za načrtovana vzdrževalna in investicijska dela mora preko lokalnih sredstev javnega obveščanja, spletne strani podjetja na krajevno običajen način ali

neposredno obvestiti uporabnike o prekinitvi vode najmanj en dan pred prekinitvijo dobave vode.

V primeru prekinitve vode zaradi višje sile, kot so potres, požar, suša, onesnaženje vodnih virov, izpad energije, okvare na javnih vodovodih, ima upravljavec pravico in dolžnost izdati navodila za racionalizacijo porabe vode ter brez povračila škode prekiniti ali zmanjšati dobavo vode. V primeru omejitve ima oskrba prebivalstva s pitno vodo prednost pred rabo vode za druge namene. V izrednih primerih in na podlagi strokovnega mnenja pristojnih institucij je upravljavec dolžan obveščati uporabnike o izvajanju posebnih ukrepov glede uporabe vode.

XI. NADZOR IN KAZENSKÉ DOLOČBE

53. člen

(inšpekcijski organ)

Nadzor nad izvajanjem določil tega odloka izvajata pristojen občinski inšpekcijski organ, ki je ustanovljen v posamezni občini, ter občinska uprava občine.

Pri izvajanju nadzora lahko pristojni občinski inšpekcijski organ izdaja odločbe ter odreja druge ukrepe, katerih namen je zagotoviti izvrševanje določb tega odloka.

54. člen

(prekrški)

Pravna oseba, samostojni podjetnik oziroma posameznik, ki samostojno opravlja dejavnost se kaznuje z globo 1.400,00 EUR, če pa se po zakonu, ki ureja gospodarske družbe, šteje za srednjo ali veliko gospodarsko družbo, pa z globo 2.500,00 EUR:

– če se ne priključi in ne uporablja javnega vodovoda, kjer je to obvezno (17. in 18. člen),

– če se priključi na javni vodovod brez soglasja upravljavca (prva alineja 32. člena),

– če ne izpolnjuje obveznosti iz druge, tretje, četrte, pete, šeste, sedme, osme, devete, desete, enajste, dvanajste, trinajste, štirinajste, petnajste in šestnajste alineje 32. člena tega odloka,

– če odvzema vodo iz hidranta v nasprotju s 37. členom tega odloka.

Fizična oseba, odgovorna oseba pravne osebe in odgovorna oseba samostojnega podjetnika posameznika oziroma posameznik, ki samostojno opravlja dejavnost, se za prekršek iz tega člena kaznujejo z globo 400,00 EUR.

XII. PREHODNE IN KONČNE DOLOČBE

55. člen

(prehodni roki)

Izvajanje storitev javne službe na vseh poselitvenih območjih morajo občine zagotoviti do 31. 12. 2015. Če obstoječa poselitvena območja, kjer mora posamezna občina zagotavljati opravljanje storitev javne službe, niso opremljena ali niso v celoti opremljena z javnim vodovodom, je oskrba s pitno vodo iz zasebnih vodovodov dovoljena, dokler posamezna občina ne vzpostavi pogojev za priključitev stavb na sekundarni vodovod.

Za rabo vodnih virov za lastno oskrbo stavb s pitno vodo iz prejšnjega odstavka morajo lastniki stavb in gradbenih inženirskih objektov pridobiti vodno dovoljenje v skladu z določbami pravilnika in tega odloka.

Obratujejoč zasebne vodovodne sisteme na območju občin, ki oskrbujejo več kot 50 prebivalcev s stalnim prebivališčem in z letno povprečno zmogljivostjo oskrbe s pitno vodo večjo od 10 m³ pitne vode na dan, morajo lastniki zasebnega vodovodnega sistema oziroma imetniki vodnega dovoljenja za lastno oskrbo s pitno vodo prenesti v last občine in v upravljanje izvajalcu javne službe najkasneje do 31. 12. 2015.

Zahteve, ki se nanašajo na storitve v zvezi s priključki stavb na sekundarni vodovod, se morajo prilagoditi v skladu s tem odlokom v roku 6-ih mesecev po uveljavitvi tega odloka.

Do sprejetja uredbe pristojnega ministrstva o zaščiti vodnih virov se na območju občin uporabljajo obstoječi odloki in strokovne podlage o zaščiti vodnih virov, ki določajo 1., 2. in 3. varstveni pas.

56. člen

(prenehanje veljavnosti)

Z dnem uveljavitve tega odloka prenehajo veljati naslednji odloki:

– Odlok o oskrbi s pitno vodo na območju Občine Rogaška Slatina (Uradni list RS, št. 115/07),

– Odlok o oskrbi s pitno vodo na območju Občine Šmarje pri Jelšah (Uradni list RS, št. 113/07),

– Odlok o oskrbi s pitno vodo na območju Občine Rogatec (Uradni list RS, št. 3/08),

– Odlok o oskrbi s pitno vodo na območju Občine Podčetrtek (Uradni list RS, št. 1/08),

– Odlok o oskrbi s pitno vodo na območju Občine Kozje (Uradni list RS, št. 116/07),

– Odlok o oskrbi s pitno vodo na območju Občine Bistrica ob Sotli (Uradni list RS, št. 27/08),

– Odlok o oskrbi s pitno vodo na območju Občine Poljčane (Uradni list RS, št. 54/09).

57. člen

(veljavnost odloka)

Ta odlok začne veljati petnajsti dan po objavi v Uradnem listu Republike Slovenije.

Št. 320-0001/2014

Rogaška Slatina, dne 10. januarja 2014

Župan

Občine Rogaška Slatina
mag. Branko Kidrič l.r.

Župan

Občine Šmarje pri Jelšah
Jožef Čakš l.r.

Župan

Občine Podčetrtek
Peter Misja l.r.

Župan

Občine Rogatec
Martin Mikolič l.r.

Župan

Občine Kozje
Dušan Andrej Kocman l.r.

Župan

Občine Bistrica ob Sotli
Franjo Debelak l.r.

Župan

Občine Poljčane
Stanislav Kovačič l.r.

338. Odlok o odvajanju in čiščenju komunalne in padavinske odpadne vode na območju občin Rogaška Slatina, Šmarje pri Jelšah, Podčetrtek, Rogatec, Kozje in Bistrica ob Sotli

Na podlagi 149. člena Zakona o varstvu okolja (ZVO-1-UPB1; Uradni list RS, št. 39/06 – uradno prečiščeno besedilo, 49/06 – ZmetD, 66/06 – odl. US, 112/06 – odl. US,

33/07 – ZPNačrt, 57/08 – ZFO-1A, 70/08, 108/09 – ZPNačrt-A, 48/12, 57/12 in 97/12 – odl. US), 29. člena Zakona o lokalni samoupravi (ZLS-UPB2; Uradni list RS, št. 94/07 – uradno prečiščeno besedilo, 27/08 – odl. US, 76/08, 100/08 – odl. US, 79/09, 14/10 – odl. US, 51/10, 84/10 – odl. US in 40/12 – ZUJF), 17. člena Zakona o prekrških (ZP-UPB8; Uradni list RS, št. 29/11, 43/11 – odl. US in 21/13), 3., 7. in 35. člena Zakona o gospodarskih javnih službah (ZGJS; Uradni list RS, št. 33/93, 30/98 – ZZLPPO, 127/06 – ZJZP, 38/10 – ZUKN in 57/11), določil Uredbe o odvajanju in čiščenju komunalne in padavinske odpadne vode (Uradni list RS, št. 88/11, 8/12) in določil Uredbe o metodologiji za oblikovanje cen storitev obveznih občinskih gospodarskih javnih služb varstva okolja (Uradni list RS, št. 87/12, 109/12) so Občinski svet Občine Rogaška Slatina na podlagi 16. člena Statuta Občine Rogaška Slatina (Uradni list RS, št. 115/07) na seji dne 27. 11. 2013, Občinski svet Občine Rogatec na podlagi 16. člena Statuta Občine Rogatec (Uradni list RS, št. 13/06, 27/06, 50/10 in 56/11) na seji dne 19. 12. 2013, Občinski svet Občine Šmarje pri Jelšah na podlagi 16. člena Statuta Občine Šmarje pri Jelšah (Uradni list RS, št. 35/10) na seji dne 19. 12. 2013, Občinski svet Občine Podčetrtek na podlagi 17. člena Statuta Občine Podčetrtek (Uradni list RS, št. 54/10) na seji dne 13. 12. 2013, Občinski svet Občine Kozje na podlagi 16. člena Statuta Občine Kozje (Uradni list RS, št. 24/10) na seji dne 23. 12. 2013 in Občinski svet Občine Bistrica ob Sotli na podlagi 15. člena Statuta Občine Bistrica ob Sotli (Uradni list RS, št. 25/13) na seji dne 17. 12. 2013 sprejeli

ODLOK

o odvajanju in čiščenju komunalne in padavinske odpadne vode na območju občin Rogaška Slatina, Šmarje pri Jelšah, Podčetrtek, Rogatec, Kozje in Bistrica ob Sotli

I. SPLOŠNE DOLOČBE

1. člen

(vsebina)

Ta odlok določa pogoje in način izvajanja obvezne občinske gospodarske javne službe odvajanja in čiščenja komunalne in padavinske odpadne vode (v nadaljevanju: javna služba), pogoje za zagotavljanje odvajanja in čiščenja komunalne in padavinske odpadne vode, pravice in obveznosti uporabnikov storitev javne službe, vire financiranja odvajanja in čiščenja komunalne in padavinske odpadne vode, vrsto in obseg objektov in naprav, potrebnih za izvajanje gospodarske javne službe odvajanja in čiščenja komunalne in padavinske odpadne vode, upravljanje in gospodarjenje z objekti in napravami, ki služijo odvajanju in čiščenju komunalne in padavinske odpadne vode ter ostale elemente pomembne za upravljanje javne službe na območju občin Rogaška Slatina, Šmarje pri Jelšah, Podčetrtek, Rogatec, Kozje in Bistrica ob Sotli.

Podrobnejša vsebina o tehnični izvedbi ter uporabi objektov in naprav za izvajanje javne službe je opredeljena v Tehničnem pravilniku o odvajanju in čiščenju komunalne in padavinske odpadne vode na območju občin (v nadaljevanju: Tehnični pravilnik), ki ga pristojni organ izvajalca sprejme najpozneje v šestih mesecih od veljavnosti tega odloka.

2. člen

(namen)

Namen odloka je:

- zagotavljanje učinkovitega izvajanja obvezne občinske gospodarske javne službe odvajanja in čiščenja komunalnih in padavinskih odpadnih voda,
- uskladitev s predpisi, ki se nanašajo na varovanje okolja in posebej na varovanje voda,

- zagotavljanje trajnostnega razvoja javne službe, virov financiranja in nadzora izvajanja javne službe,
- določiti pravice in obveznosti občin, uporabnikov in izvajalca obvezne javne službe pri opravljanju javne službe.

3. člen

(pomen izrazov)

Izrazi, uporabljeni v tem odloku, imajo v nadaljevanju razložene pomena.

– Komunalna odpadna voda je: voda, ki nastaja v bivalnem okolju gospodinjstev zaradi rabe vode v sanitarnih prostorih, pri kuhanju, pranju in drugih gospodinjstvenih opravilih; odpadna voda, ki nastaja v stavbah v javni rabi ali pri kakršnikoli dejavnosti, če je po nastanku in sestavi podobna vodi po uporabi v gospodinjstvih; odpadna voda, ki nastaja kot industrijska odpadna voda v proizvodnji, storitveni ali drugi dejavnosti ali mešanica te odpadne vode s komunalno ali padavinsko odpadno vodo, če je po naravi ali sestavi podobna odpadni vodi po uporabi v gospodinjstvu, njeni povprečni dnevni pretok ne presega 15 m³/dan, njena letna količina ne presega 4.000 m³, obremenjevanje okolja zaradi odvajanja ne presega 50 PE in pri kateri za nobeno od nevarnih snovi letna količina ne presega količine nevarnih snovi, določene skladno s predpisi o emisiji snovi in toplote pri odvajanju odpadnih vod v vode in javno kanalizacijo.

– Padavinska odpadna voda je voda, ki kot posledica meteornih padavin odteka iz utrjenih, tlakovanih ali z drugim materialom prekritih površin v vode ali se odvaja v javno kanalizacijo.

– Industrijska odpadna voda je odpadna voda, ki nastaja v industriji, obrtni, obrti podobni ali drugi gospodarski dejavnosti in po nastanku ni podobna komunalni odpadni vodi. Industrijska odpadna voda je tudi:

– odpadna voda, ki nastaja pri opravljanju kmetijske dejavnosti,

– mešanica industrijske odpadne vode s komunalno ali padavinsko odpadno vodo ali z obema, če gre za komunalno ali padavinsko vodo, ki nastaja na območju iste naprave, in se pomešane odpadne vode po skupnem iztoku odvajajo v javno kanalizacijo ali vode,

– odpadna voda, ki se zbira in odteka iz obratov ali naprav za predelavo, skladiščenje ali odstranjevanje odpadkov ali s funkcionalnih prometnih površin ob teh objektih in napravah,

– hladilna odpadna voda.

– Prvi naliiv padavinske odpadne vode je padavinska voda, ki se po daljšem sušnem obdobju na začetku močnejših padavin odvede v kanalizacijsko omrežje javne kanalizacije.

– Čistilni val je mešanica izpranih organsko onesnaženih suspendiranih delcev v kanalizacijskem omrežju javne kanalizacije in padavinske odpadne vode.

– Komunalna čistilna naprava je naprava za čiščenje komunalne odpadne vode ali za čiščenje mešanice komunalne odpadne vode z industrijsko ali padavinsko odpadno vodo ali obema, ki zmanjšuje ali odpravlja njeno onesnaženost.

– Mala komunalna čistilna naprava (v nadaljevanju: MKČN) je naprava za obdelavo komunalne odpadne vode z zmogljivostjo čiščenja manjšo od 2.000 populacijskih ekvivalentov (v nadaljevanju: PE), v kateri poteka biološka razgradnja na način določen skladno s predpisi o emisiji snovi pri odvajanju odpadne vode iz MKČN (s prezračevanjem v lagunah, v bioloških reaktorjih z aktivnim blatom, v bioloških reaktorjih s pritrjeno biomaso, z naravnim prezračevanjem s pomočjo rastlin). Za MKČN z zmogljivostjo do 50 PE se šteje tudi naprava, ki je izdelana skladno s standardi od SIS EN 12566-1 do 12566-5 in se očiščene odpadne vode odvajajo neposredno v površinsko vodo preko filtrirne naprave ali posredno v podzemne vode preko sistema za infiltracijo v tla.

– Greznica je gradbeni objekt za anaerobno obdelavo komunalne odpadne vode, v katerem se le-ta pretaka iz usedalnega prekata v enega ali več prekatov za anaerobno obdelavo

odpadne vode, obdelana pa se na iztoku iz tega objekta odvaja v okolje običajno z infiltracijo v zemljo.

– Obstoječa greznica je greznica, ki obratuje na dan uveljavitve Uredbe o spremembah in dopolnitvah Uredbe o emisiji snovi pri odvajanju odpadne vode iz MKČN (Uradni list RS, št. 30/10).

– Nepretočna greznica je neprepusten zbiralnik komunalne odpadne vode, iz katerega se odvaža komunalna odpadna voda in izločeno blato v čiščenje oziroma obdelavo na komunalno čistilno napravo.

– Populacijski ekvivalent (PE) je enota za obremenjevanje vode, izražena z biokemijsko potrebo po kisiku (BPK₅). 1 PE je enak 60 g BPK₅ na dan.

– Neobdelano blato je blato iz obstoječih greznic in blato, ki nastane pri čiščenju komunalne odpadne vode na komunalni ali skupni čistilni napravi.

– Obdelava blata je obdelava neobdelanega blata na območju komunalne ali skupne čistilne naprave pred njegovo uporabo v kmetijstvu ali pred njegovim odstranjevanjem. Za obdelavo blata se štejejo vsi postopki obdelave le-tega, ki se lahko izvajajo na območju komunalne ali skupne čistilne naprave, kot so stabiliziranje, kondicioniranje, sušenje, dezinfekcija in podobno, s katerimi se doseže:

– učinek stabilizacije blata skladno s predpisom, ki ureja obdelavo biološko razgradljivih odpadkov in

– ustrezne učinke za nadaljnjo uporabo ali postopke predelave ali odstranjevanja obdelanega blata skladno s predpisi, ki urejajo uporabo blata iz komunalnih čistilnih naprav v kmetijstvu ali predpisi, ki urejajo ravnanje z odpadki.

– Izvajalec javne službe je gospodarski subjekt, ki je pravna ali fizična oseba, ali občinski režijski obrat, ki ga na predpisan način izbere občina in ki izvaja javno službo na podlagi predpisov, ki urejajo javno službo.

– Območje izvajanja javne službe je območje celotne občine ali njenega dela za katero morata biti s predpisi občine in v skladu z Uredbo o odvajanju in čiščenju komunalne in padavinske odpadne vode določena način in obseg izvajanja javne službe.

– Javna površina je površina grajenega javnega dobra lokalnega ali državnega pomena, katere uporaba je pod enakimi pogoji namenjena vsem.

– Javna kanalizacija so infrastrukturni objekti in naprave kanalizacije, namenjeni izvajanju javne službe. Javna kanalizacija je lokalna gospodarska javna infrastruktura.

– Interna kanalizacija so cevovodi s pripadajočo opremo v zgradbi in na zemljišču uporabnika, ki so namenjeni odvajanju komunalne in padavinske odpadne vode iz stavbe v javno kanalizacijo, nepretočno greznico, obstoječo greznico, malo komunalno čistilno napravo z zmogljivostjo manjšo od 50 PE in poteka do revizijskega jaška. Tudi v primeru, da je lokacija revizijskega jaška na javnem dobrem, vzdrževanje interne kanalizacije bremeni uporabnika.

– Priključek je spoj med interno kanalizacijo in revizijskim jaškom oziroma javno kanalizacijo, s katerim se uporabnik priklaplja na javno kanalizacijo. Izgradnja in vzdrževanje priključka je breme uporabnika.

– Revizijski jašek je mesto priklopa enega ali več uporabnikov na javno kanalizacijo.

– Primarno kanalizacijsko omrežje javne kanalizacije (v nadaljevanju: primarno omrežje) je sistem kanalov in jarkov ter z njimi povezanih objektov in tehnoloških sklopov (npr. peskolovi, lovilniki olj, črpališča in druge naprave za prečrpavanje odpadne vode, zadrževalnik čistilnega vala, razbremenilniki in podobno), ki so namenjeni odvajanju komunalne in padavinske odpadne vode, lahko pa tudi odvajanju industrijske odpadne vode iz dveh ali več sekundarnih kanalizacijskih omrežij. Primarno omrežje se zaključuje z navezavo na komunalno ali skupno čistilno napravo. Na primarnem omrežju ni kanalizacijskih priključkov.

– Sekundarno kanalizacijsko omrežje javne kanalizacije (v nadaljevanju: sekundarno omrežje) je sistem kanalov in

jarkov ter z njimi povezanih objektov in tehnoloških sklopov (npr. peskolovi, lovilniki olj, črpališča in druge naprave za prečrpavanje odpadne vode, zadrževalniki čistilnega vala, razbremenilniki in podobno), ki so namenjeni odvajanju komunalne in padavinske odpadne vode, ki nastaja na območju poselitve ali njegovem delu, lahko pa tudi odvajanju industrijske odpadne vode, ki nastaja na območju poselitve ali njegovem delu in se čisti v komunalni ali skupni čistilni napravi. Sekundarno omrežje se zaključuje z navezo na primarno omrežje.

– Javni kanalizacijski sistem je hidravlično samostojen sistem primarnega in sekundarnega omrežja z enim iztokom, ki je namenjen izvajanju javne službe in ga upravlja en izvajalec javne službe. Iztok iz javnega kanalizacijskega sistema je skladno z uredbo končni iztok iz javnega kanalizacijskega sistema ali navezava na komunalno čistilno napravo, skupno čistilno napravo ali čistilno napravo padavinske odpadne vode ali navezava na drug javni kanalizacijski sistem. Komunalna čistilna naprava, skupna čistilna naprava ali čistilna naprava padavinske odpadne vode, ki je namenjena izvajanju javne službe, se šteje za samostojni javni kanalizacijski sistem.

– Območje poselitve je območje, skladno s predpisom, ki ureja emisijo snovi pri odvajanju odpadne vode iz komunalnih čistilnih naprav ali skladno s predpisom, ki ureja emisijo snovi pri odvajanju odpadne vode iz MKČN.

– Vodovarstveno območje je območje skladno s predpisom, ki ureja varstvo vode namenjeno oskrbi s pitno vodo.

– Kataster gospodarske javne infrastrukture je evidenca o objektih gospodarske javne infrastrukture.

– Zbirni kataster gospodarske javne infrastrukture je evidenca zbirnih podatkov o omrežjih in objektih gospodarske javne infrastrukture, ki jo vodi Geodetska uprava Republike Slovenije, na podlagi zakona, ki ureja prostor.

– Ustrezno čiščenje odpadne vode je čiščenje komunalne odpadne vode po katerem koli postopku, ki po iztoku omogoča, da dosega vode, v katere se odpadne vode iztekajo, ustrezno kakovost v skladu s predpisi, ki urejajo stanje površinskih in podzemnih voda, ter predpisom, ki ureja upravljanje kakovosti kopalnih voda.

– Obstoječa stavba je stavba, za katero je izdano gradbeno dovoljenje skladno s predpisi, ki urejajo graditev objektov pred 14. decembrom 2002 ali ki je v uporabi pred tem dnevom.

– Usedalnik blata je del pretočne greznice oziroma MKČN, vgrajen neposredno za odtočno cevjo, namenjen shranjevanju in gnitju blata, izdelan iz neprepustnega betona ali drugega neprepustnega materiala. Lahko je izveden kot usedalnik blata ali kombiniran objekt za blato in odpadno vodo (v nadaljevanju: usedalnik blata).

– Merilno mesto je posebej zgrajen objekt, ki omogoča tehnično izvedbo meritev količin in kakovosti odpadnih voda.

– Uporabnik javne kanalizacije je fizična ali pravna oseba, ki je lastnik ali solastnik stavbe ali zemljišča, najemnik stavbe ali druga oseba, ki uporablja stavbo ali del stavbe, kjer nastaja komunalna odpadna voda, ki je priključena na javno kanalizacijo, oziroma koristi storitve javne službe odvajanja in čiščenja komunalnih in padavinskih odpadnih voda.

– Tehnični pravilnik o odvajanju in čiščenju komunalne in padavinske odpadne vode na območju posamezne občine je pravilnik, ki natančneje ureja tehnična vprašanja odloka. Sprejme ga izvajalec.

II. ORGANIZIRANOST IN OBMOČJE IZVAJANJA JAVNE SLUŽBE

4. člen

(izvajalec javne službe)

Občine so lastnice objektov in naprav za odvajanje in čiščenje komunalne in padavinske odpadne vode in zagotavljajo izvajanje javne službe v obliki javnega podjetja na celotnem območju občin v obsegu in pod pogojem, določenim z odlokom.

Izvajalec obvezne občinske gospodarske javne službe odvajanja in čiščenja komunalne in padavinske odpadne vode ter upravljavec objektov in naprav za odvajanje in čiščenje komunalne in padavinske odpadne vode na celotnem območju občin Rogaška Slatina, Šmarje pri Jelšah, Podčetrtek, Rogatec, Kozje in Bistrica ob Sotli je OKP javno podjetje za komunalne storitve Rogaška Slatina d.o.o., Celjska cesta 12, Rogaška Slatina (v nadaljevanju: izvajalec ali upravljavec).

5. člen

(program odvajanja in čiščenja)

Občine zagotavljajo izvajanje storitev javne službe odvajanja in čiščenja komunalnih in padavinskih odpadnih voda na vseh poselitvenih območjih na svojem območju v skladu z Uredbo o odvajanju in čiščenju komunalne in padavinske odpadne vode (v nadaljevanju: uredba), izvajalec pa skladno s predpisi izvaja javno službo na navedenem območju občin Rogaška Slatina, Šmarje pri Jelšah, Podčetrtek, Rogatec, Kozje in Bistrica ob Sotli, skladno s Programom odvajanja in čiščenja komunalne in padavinske odpadne vode (v nadaljevanju: program), ki ga izdelata skladno z uredbo in objavi na spletni strani podjetja.

6. člen

(čiščenje komunalne in padavinske odpadne vode)

Čiščenje komunalne in padavinske odpadne vode na območju občin se prostorsko zagotavlja:

– v komunalnih čistilnih napravah (KČN) zmogljivosti 2.000 PE in več na območju posameznih občin za komunalne in padavinske odpadne vode, ki se vanjo odvajajo preko javnega kanalizacijskega omrežja iz območij, ki so na to omrežje priključena;

– v malih komunalnih čistilnih napravah (MKČN) zmogljivosti do 2.000 PE za komunalne odpadne vode, ki se odvajajo preko javnih kanalizacijskih omrežij iz območij, ki so priključena in z njimi upravlja izvajalec javne službe,

– v obstoječih in nepretočnih greznicah ali MKČN za komunalne odpadne vode iz stavb oziroma drugih objektov (v nadaljevanju: objektov), ki niso priključeni na javno kanalizacijo z njimi upravlja zasebni lastnik ali upravljavec, ki ga potrjuje lastniki.

7. člen

(lokacija prevzema vsebin greznic in blata MKČN)

Prevzem in ravnanje z blatom (muljem) iz greznic in MKČN ter komunalne odpadne vode iz nepretočnih greznic se prostorsko zagotavljajo na KČN Rogaška Slatina in delno v manjši meri na KČN Šmarje pri Jelšah.

8. člen

(izvajanje javne službe)

Obvezne storitve javne službe na območju poselitve ali njegovem delu, ki je opremljeno z javno kanalizacijo

Kot obvezno storitev javne službe mora izvajalec javne službe na območju ali njegovem delu, ki je opremljeno z javno kanalizacijo, zagotavljati:

– odvajanje in čiščenje komunalne odpadne vode, ki se odvaja v kanalizacijsko omrežje javne kanalizacije in

– odvajanje in čiščenje padavinske odpadne vode, ki se s streh in javnih površin odvaja v kanalizacijsko omrežje javne kanalizacije.

V okviru javne službe mora izvajalec javne službe upravljati male čistilne naprave in nepretočne greznice, ki jih zagotavlja občina v skladu z uredbo.

Izvajalec javne službe mora zagotavljati odvajanje in čiščenje:

– padavinske odpadne vode, ki se odvajajo v javno kanalizacijo s površin, ki niso javne površine, in

– industrijske odpadne vode, ki se odvajajo v javno kanalizacijo.

Storitve iz prejšnjega odstavka izvajalec javne službe izvaja v okviru prostih zmogljivosti javne kanalizacije kot posebno storitev z uporabo javne infrastrukture in v soglasju z lastnikom infrastrukture. V primeru prekinitve odvajanja ali čiščenja odpadne vode, ki se odvaja v javno kanalizacijo, mora izvajalec javne službe izvesti vse potrebne ukrepe, da prepreči škodljive vplive na življenje ali zdravje ljudi in živali, okolje in lastnino.

Obvezne storitve na območjih, ki niso opremljena z javno kanalizacijo

V okviru javne službe mora izvajalec javne službe za stavbe v naselju ali delu naselja, ki ni opremljeno z javno kanalizacijo, in za stavbo ali funkcionalno zaokroženo skupino stavb zunaj naselja zagotoviti:

– redno praznjenje nepretočnih greznic in odvoz ter obdelavo njihove vsebine v ustrezni komunalni čistilni napravi,

– prevzem blata iz obstoječih (pretežno pretočnih) greznic po potrebi oziroma obvezno najmanj enkrat na tri leta;

– prevzem blata iz MKČN z zmogljivostjo manjšo od 50 PE in MKČN iz 7. člena sedmega odstavka uredbe (zmogljivost 50 PE in več) pri uporabniku storitev v skladu z navodili za obratovanje MKČN, najmanj enkrat na tri leta, ter njegovo obdelavo na komunalni čistilni napravi,

– prve meritve in obratovalni monitoring ali izdelavo ocen obratovanja za male komunalne čistilne naprave z zmogljivostjo manjšo od 50 PE v skladu s predpisi, ki urejajo emisijo snovi pri odvajanju odpadne vode iz malih komunalnih čistilnih naprav in prve meritve in obratovalni monitoring odpadnih voda,

– prve meritve in obratovalni monitoring za MKČN iz 7. člena sedmega odstavka uredbe v skladu s predpisi, ki urejajo emisijo snovi pri odvajanju odpadne vode iz MKČN.

V primeru uporabe blata, ki nastaja na kmetijskem gospodarstvu in je, v skladu s predpisom, ki ureja uporabo blata iz komunalnih čistilnih naprav v kmetijstvu, zmešano skupaj s komunalno odpadno vodo z gnojevko oziroma gnojnico ter skladiščeno najmanj 6 mesecev pred uporabo za gnojilo v kmetijstvu, izvajalec javne službe kot obvezno storitev javne službe zagotavlja smo storitve iz četrte alineje prejšnjega odstavka.

Izvajanje dejavnosti odvajanja padavinskih voda iz cestnega telesa ni predmet urejanja tega odloka in se ureja v skladu z 9. členom (drugi standardi opremljenosti).

III. POGOJI IZVAJANJA JAVNE SLUŽBE

9. člen

(upravni postopki – javna pooblastila)

Izvajalec javne službe ima javno pooblastilo za: izdajo smernic za načrtovane predvidene prostorske ureditve (v nadaljevanju: smernice), mnenja k dopolnjenim predlogom prostorskega akta (v nadaljevanju: mnenja), projektne pogoje k idejni zasnovi projektom itd. (v nadaljevanju: pogoje), soglasja k projektu za pridobitev gradbenega dovoljenja (v nadaljevanju: soglasja) in soglasja za priključitev na javno kanalizacijo (v nadaljevanju: soglasja za priklop) ter potrdila, pri čemer mora investitor k vlogi predložiti (v nadaljevanju: navedeno dokumentacijo).

1. Za smernice in mnenja:

– dokumentacijo, ki jo določa Zakon o prostorskem načrtovanju.

2. Za projektne pogoje:

– dokumentacijo, ki jo določa Zakon o graditvi objektov,

– idejno zasnovo in situacijo obstoječega stanja,

– situacijo v merilu 1:500 z vrisanimi objekti ter vsemi komunalnimi napravami in objekti, ki se ali se bodo nahajali na lokaciji,

– opis specifičnosti gradnje in namembnosti objekta s predvideno potrošnjo vode.

3. Za soglasje k projektnim rešitvam in projektni dokumentaciji za spremembo namembnosti, rekonstrukciji in odstranitvi objektov:

- projekt za pridobitev gradbenega dovoljenja z načrtom kanalizacijskega priključka,
- situacijo z vrisanim objektom v merilu 1:500,
- soglasje lastnikov ali uporabnikov parcel preko katerih bo potekal kanalizacijski priključek oziroma ustrezen pravno veljaven dokument, ki nadomesti soglasje lastnika,
- soglasje za prekop cestišča in križanja z drugimi komunalnimi vodi (po potrebi),
- načrt interne kanalizacije,
- dokumentacijo, vezano na odvajanje in čiščenje odpadnih komunalnih in padavinskih voda, če se objekt gradi na območju, ki ni opremljen z javnim kanalizacijskim sistemom,
- strokovno poročilo o vplivih na okolje v primerih, ko je to določeno s predpisi.

4. Za soglasje za priključitev, če ni bilo izdano že v postopku za pridobitev gradbenega dovoljenja:

- pravnomočno gradbeno dovoljenje oziroma dokaz o pravi gradnje v skladu s predpisi, ki urejajo graditev objektov in urejanje prostora,
- katastrski načrt (načrt parcele),
- situacijo z vrisanim objektom v merilu 1:500,
- načrt interne kanalizacije,
- dovoljenje občine oziroma države za prekop cestišča,
- pri notarju overjeno pogodbo o služnosti ali pri notarju overjeno soglasje lastnikov parcel, po katerih bo potekal kanalizacijski priključek oziroma sodno odločbo, ki nadomesti soglasje ali pogodbo o zagotavljanju odvajanja odpadnih voda v skladu s predpisom, ki ureja odvajanje in čiščenje komunalne odpadne in padavinske vode, če je to predpisano.

5. Za soglasje za priključitev obstoječih stavb oziroma drugih inženjerskih objektov:

- gradbeno dovoljenje ali druga dokazila o legalnosti stavbe ali inženjerskega objekta,
- projekt kanalizacijskega priključka,
- projekt interne kanalizacije ali potrdilo upravljavca o pregledu interne instalacije,
- projekt za izvedbo kanalizacijskega priključka,
- podatke o količini in vrsti odpadne vode, bio razgradljivosti in količini organskih snovi ali nevarnih snovi v odpadni vodi v primeru industrijske odpadne vode,
- program predpisanih prvih meritev, če gre za industrijske odpadne vode,
- projekt za izvedbo naprav za predčiščenje industrijske odpadne vode,
- pri notarju overjeno pogodbo o služnosti ali pri notarju overjeno soglasje lastnikov parcel, po katerih bo potekal kanalizacijski priključek oziroma sodno odločitev, ki nadomesti soglasje,
- pogodbo o zagotavljanju odvajanja odpadnih voda v skladu s predpisom, ki ureja odvajanje in čiščenje komunalne odpadne in padavinske vode.

6. Za soglasje za ukinitve priključka:

- situacijo z vrisano stavbo ali inženjerskim objektom in kanalizacijskim priključkom v merilu 1:1000 ali 1:1500,
- potrdilo pristojnega organa o odstranitvi stavbe ali spremembi namembnosti stavbe.

7. Za soglasje k spremembi:

- projekte in opise, ki se nanašajo na spremembe.

Za pridobitev soglasja za obstoječe zgradbe se uporablja 5. točka tega člena. Gradbenega dovoljenja ni potrebno predložiti, če je bil objekt zgrajen pred letom 1967; to lastnik objekta dokaže z veljavno uradno listino.

Upravljavec sodeluje tudi kot strokovni sodelavec pri tehničnih pregledih objektov oziroma novozgrajene javne infrastrukture.

Za potrdila, strokovne ocene, smernice ter tehnične podatke iz katastra, ki jih izda upravljavec na zahtevo investitorja oziroma projektanta iz prvega odstavka tega člena, upravljavec zaračuna materialne stroške po merilih in tarifi javne službe, ki so določene v ceniku upravljavca.

10. člen

(kataster in ostale evidence)

S tem odlokom se izvajalcu podeli javno pooblastilo za uskladitev obstoječega, delno vzpostavljenega katastra in vodenje katastra komunalnih naprav (v nadaljevanju: kataster), ki vsebuje baze podatkov o infrastrukturnih objektih, omrežjih in napravah namenjenih izvajanju javne službe. Podrobnejšo vsebino katastra določa Tehnični pravilnik.

Uskladitev obstoječega, delno vzpostavljenega katastra, vzdrževanje ter finančna razmerja v zvezi z uskladitvijo obstoječega, delno vzpostavljenega katastra in vzdrževanje katastra ureja Pogodba o poslovnem najemu javne infrastrukture za izvajanje gospodarske javne službe odvajanja in čiščenja komunalne in padavinske odpadne vode.

Kataster z vsemi zbirkami podatkov je last posamezne občine in se vodi skladno s predpisi, ki urejajo vodenje zbirnega katastra gospodarske javne infrastrukture, in usklajeno s standardi in normativi geografskega informacijskega sistema in Tehničnega pravilnika.

Izvajalec je dolžan posredovati informacije iz katastra osebam, ki za to izkažejo upravičen interes, in sicer v obsegu izkazanega upravičenega interesa.

Skladno z določili zakona, ki ureja dostop do informacij javnega značaja, je izvajalec dolžan posredovati vse informacije iz katastra, razen tistih informacij, za katere isti zakon določa, da prosilcem ne smejo biti posredovane. Informacije javnega značaja, ki se nanašajo na prosilca, je izvajalec slednjemu dolžan posredovati brezplačno, za posredovanje ostalih informacij javnega značaja pa je izvajalec prosilcem upravičen zaračunati stroške skladno z uredbo, ki ureja posredovanje informacij javnega značaja.

Izvajalec ima javno pooblastilo tudi za vodenje vseh evidenc po tem odloku, razen za tiste evidence, za katerih vodenje so z veljavnimi predpisi in tem odlokom pooblaščen drugi subjekti.

11. člen

(prevzem objektov in naprav javne kanalizacije)

Kadar je s pogodbo o opremljanju določeno, da bo novozgrajena kanalizacija s pripadajočimi objekti obravnavana kot javna kanalizacija, je investitor novozgrajenih kanalizacijskih objektov in omrežja dolžan po končani gradnji s pogodbo le-te predati v last občini.

Za prevzem objektov in omrežij javne kanalizacije iz prvega odstavka tega člena mora biti predložena naslednja dokumentacija:

- gradbeno dovoljenje,
- projekt izvedenih del,
- elaborat geodetskega posnetka za vpis v kataster in potrdilo o vpisu v kataster gospodarske javne infrastrukture (GJI),
- zapisnik o opravljenih preskusih tesnosti cevovodov in jaškov v skladu z veljavnim standardom (SIST EN 1610),
- poročilo o pregledu s kamero za pregled kanalov s predloženim video posnetkom,
- dokazilo o vgrajenih materialih in opremljenosti,
- zapisnik o uspešnem tehničnem pregledu,
- uporabno dovoljenje,
- garancijske izjave,
- overjene služnostne pogodbe ali pogodbe o pravici dostopa do omrežja in objektov javne kanalizacije,
- prve meritve za MKČN,
- okoljevarstveno dovoljenje (OVD) za ČN, za katere je OVD potrebno.

Izvajalec lahko s soglasjem občine z namenom racionalizacije postopkov po lastni strokovni presoji za konkretne primere zmanjša obseg potrebne dokumentacije iz drugega odstavka tega člena.

12. člen

(sistem odvajanja)

Obstoječe kanalizacijsko omrežje je grajeno v ločenem in mešanem sistemu.

Vsa nova kanalizacijska omrežja in obnove obstoječega omrežja se morajo graditi oziroma izvajati v ločenem sistemu, razen v primeru, ko padavinske vode ni možno ločiti iz omrežja, ker ni ustreznega odvodnika oziroma ni možnosti ponikanja ali so padavinske vode tako močno onesnažene, da jih ni možno odvajati v vodotok ali ponikati.

IV. IZVAJANJE JAVNE SLUŽBE NA OBMOČJIH, KI SO OPREMLJENA Z JAVNO KANALIZACIJO

13. člen

(objekti in naprave javne kanalizacije)

Objekti in naprave javne kanalizacije obsegajo primarno in sekundarno kanalizacijsko omrežje ter z njim povezane tehnološke naprave, kot so:

- kanalizacijska omrežja za odvod komunalne in padavinske odpadne vode,
- črpališča za prečrpavanje komunalne in padavinske odpadne vode,
- revizijski jaški za priključevanje objektov na javno kanalizacijo, ki so na zemljišču lastnika objekta,
- objekti in naprave vakuumske kanalizacije,
- male komunalne čistilne naprave velikosti najmanj 50 PE,
- razbremenilniki visokih vod,
- zadrževalni in pretočni bazeni,
- drugi objekti in naprave, potrebni za obratovanje javne kanalizacije (odprti kanalski jarki, prevzeti v najem in upravljanje upravljavca).

Z objekti in napravami javne kanalizacije upravlja upravljavec.

Upravljavec ima ves čas pravico dostopa do kanalizacijskih objektov in naprav v lasti občine z namenom zagotavljanja rednega vzdrževanja in kontrole, ne glede na to, kdo je lastnik zemljišča, na katerem so objekti in naprave kanalizacije.

Upravljavec je dolžan po opravljenem rednem ali izrednem (intervencijskem) delu vzpostaviti zemljišče v prvotno stanje v roku 14-ih dni po izvedbi del. V primeru izvajanja izrednih del v zimskem času, se zemljišče vzpostavi v stanje, ki je primerno za ta čas, zaključna dela pa se opravi takoj ko dopuščajo vremenski pogoji.

Šteje se, da je javna kanalizacija zgrajena in se objekt nanjo mora priključiti (mesto priključitve na javno kanalizacijo od objekta oziroma parcelne meje lastnika objekta), če je letna obremenitev zaradi nastajanja komunalne odpadne vode preračunana na 1 m dolžine kanalskega voda, ki ga je treba zagotoviti za priključitev na javno kanalizacijo večjo od 0,02 PE, odvajanje komunalne odpadne vode pa je možno brez naprav za prečrpavanje.

14. člen

(objekti in naprave uporabnikov)

Naprave in objekti uporabnika so:

- kanalizacijski priključek, ki je del interne kanalizacije in poteka od mesta priključitve na sekundarno kanalizacijsko omrežje javne kanalizacije do vključno zadnjega revizijskega jaška pred stavbo, ki je priključena na javno kanalizacijo; če revizijskega jaška ni na parceli, na kateri stoji stavba, kanalizacijski priključek poteka od zunanje stene stavbe;
- objekti in naprave za prečiščenje odpadnih voda, peskolovi in lovilci olj;
- interna kanalizacija s pripadajočimi objekti in napravami v stanovanjski stavbi ali drugih objektih ter izven nje/njih;
- nepretočne greznice, obstoječe greznice ter male komunalne čistilne naprave z zmogljivostjo, manjšo od 50 PE.

Kanalizacijski priključek je sistem cevovodov, jaškov ter črpalnih naprav za odvajanje komunalne odpadne in padavinske vode iz objekta. Kanalizacijski priključek je sestavni del objekta in je v zasebni lasti. Kanalizacijski priključek mora biti

izveden tako, da na objektu ne nastane škoda zaradi vdora vode iz javne kanalizacije. Odvajanje odpadne vode iz prostorov objekta, ki so nižji od temena kanalizacije, se mora izvesti s črpanjem na nivo, iz katerega bodo odpadne vode gravitacijsko odtekale preko revizijskega jaška v javno kanalizacijo. V primeru, da na lokaciji priključka obstaja nevarnost poplavl, je potrebno odpadne vode črpati nad zaježitveno črto, od tega nivoja pa gravitacijsko odvajati v revizijski jašek priključnega kanala. Zaježitvena črta predstavlja nivo zemljišča, po katerem poteka javna kanalizacija.

Vsak kanalizacijski priključek mora imeti revizijski jašek, ki izvajalcu služi za preverjanje razmer v priključni cevi in preverjanje emisij v odpadni vodi, uporabniku pa za vzdrževanje in čiščenje priključnega cevovoda. Revizijski jašek je del javne kanalizacije in mora biti praviloma postavljen na takšnem mestu, da lahko do njega nemoteno dostopata izvajalec in uporabnik. Mesto revizijskega jaška določita projektant in izvajalec v projektni dokumentaciji ob izgradnji javne infrastrukture.

Če revizijskega jaška ni možno postaviti na zemljišču, ki je v lasti lastnika objekta, mora lastnik tega objekta za postavitve revizijskega jaška predložiti izvajalcu notarsko overjeno služnostno pogodbo ali izjemoma soglasje lastnika zemljišča, na katerem je možno postaviti revizijski jašek.

Naprave in objekte iz tega člena odloka upravlja in vzdržuje lastnik objekta na svoje stroške.

15. člen

(obveznosti, vezane na priključitev objektov)

Na območjih, kjer je zgrajena, se gradi, obnavlja ali rekonstruira javna kanalizacija je priključitev objekta ali preureditev obstoječega objekta na javno kanalizacijo obvezna in dovoljena le na podlagi izdanega soglasja za priključitev; komunalna odpadna voda se mora odvajati neposredno v javno kanalizacijo.

Ne glede na določila iz prejšnjega odstavka, priključitev na javno kanalizacijsko omrežje ni obvezna, kadar bi bile tehnične rešitve, ki bi le-to omogočile, nesorazmerno drage. V tem primeru je uporabnik odvajanja komunalne odpadne vode dolžan vgraditi MKČN ali nepretočno in neprepustno greznico.

Priključitev na javno kanalizacijsko omrežje ni obvezna v primeru, če uporabnik odvaja komunalno odpadno vodo v MKČN, ki je bila izgrajena pred izgradnjo javnega kanalizacijskega omrežja in predana v uporabo skladno s predpisi.

V javno kanalizacijo se mora neposredno odvajati tudi komunalna odpadna voda, ki nastaja v stavbi zunaj območja naselja ali dela naselja, ki je opremljeno z javno kanalizacijo, če je letna obremenitev zaradi nastajanja komunalne odpadne vode preračunana na 1 m dolžine kanalskega voda, ki ga je treba zagotoviti za priključitev na javno kanalizacijo, večja od 0,02 PE, odvajanje komunalne odpadne vode iz stavbe, ki nastaja nad nivojem terena, pa je mogoče brez naprav za prečrpavanje. Podrobneje so pogoji opredeljeni v veljavni Uredbi o odvajanju in čiščenju komunalne in padavinske odpadne vode.

Izvajalec mora lastnika objekta v roku 30 dni po prejemu uporabnega dovoljenja za javno kanalizacijo obvestiti, da je priključitev njihovega objekta na javno kanalizacijo obvezna in mu mora posredovati pogoje za priključitev. Priključitev na javno kanalizacijo se mora pod nadzorom izvajalca opraviti v roku šestih mesecev od prejema obvestila o obvezni priključitvi.

Kolikor je zaradi globine obstoječe kanalizacije priklop na javno kanalizacijsko omrežje možen samo z internim prečrpališčem komunalne odpadne vode, ga je lastnik objekta dolžan izvesti na lastne stroške.

Objekt, iz katerega se je do zgraditve javne kanalizacije odvajala komunalna odpadna in padavinska voda v greznico ali MKČN, ki ni skladna s predpisi, se mora priključiti na javno kanalizacijo tako, da lastnik na svoje stroške greznico ali MKČN odstrani ali očisti in zaključi iz sistema odvajanja odpadne vode ter upravljavcu dopusti nadzor nad izvedenimi deli. Po priključitvi na javno kanalizacijo se greznica očisti in zasuje ali uporabi za odvajanje (ponikanje) padavinskih voda.

Izvajalec javne službe lahko skladno s predpisi in v soglasju za priključitev na kanalizacijo določi uporabniku storitve javne kanalizacije obveznosti, da opravlja periodične meritve količin in lastnosti odpadne vode v skladu s kriteriji, določenimi v Tehničnem pravilniku. Navedene obveznosti uporabnik izva-ja na lastne stroške. Ravno tako uporabnik na lastne stroške nabavi in vzdržuje za to potrebne naprave. Uporabnik redno dostavlja izvajalcu poročilo o opravljenih meritvah v skladu z veljavnimi predpisi.

Uporabniki, ki odvajajo v javno kanalizacijo tehnološko (industrijsko) odpadno vodo, obremenjeno z več kot 50 PE oziroma 4.000 m³ na leto, morajo v roku enega leta po uveljavitvi tega odloka izvesti merilno mesto v skladu s predpisi.

Merilno mesto mora biti ob vsakem času brez posebnega obvestila dostopno izvajalcu javne službe.

16. člen

(načini priključitve)

Za vsak objekt ali sklop objektov na isti lokaciji, ki so v lasti enega uporabnika, je dovoljen samo en priključek na javno kanalizacijo. V primeru zahtevne konfiguracije terena ali ko to zahtevata položaj in velikost objektov se izjemoma skladno s soglasjem izvajalca dovoli tudi izgradnja dveh ali več priključkov.

Vsak objekt se praviloma priključuje na javno kanalizacijo preko svojega priključka. V primerih, ko se pri izdelavi projekta priključka ugotovi, da to ni možno ali racionalno, je po navodilih izvajalca dovoljena priključitev več objektov preko enega skupnega kanalizacijskega priključka, s čimer pa morajo soglašati vsi lastniki tega priključka. V tem primeru je priključek v zasebni lasti vseh lastnikov tega priključka.

17. člen

(pogoji priključitve)

Priključitev objekta na javno kanalizacijo se opravi na podlagi vloge lastnika objekta in ob izpolnitvi naslednjih pogojev:

- da so izpolnjeni vsi pogoji iz soglasja izvajalca,
- da je pridobljeno soglasje in so poravnane vse obveznosti do lastnika infrastrukture,
- da to dopuščajo zmogljivosti in tehnična izvedba javne kanalizacije.

Lastnik je dolžan vlogo za izvedbo priključka na revizijski jašek javne kanalizacije podati najkasneje v osmih dneh pred izvedbo del. Izdajanje strokovnih navodil, pregled in prevzem kanalizacijskega priključka izvede izvajalec.

18. člen

(izvajanje priključkov)

Priključitev na javno kanalizacijo lahko izvede izvajalec javne službe ali drug za to usposobljen in registriran izvajalec gradbenih del oziroma druga oseba v skladu z Zakonom o graditvi objektov pod nadzorom izvajalca javne službe.

Vsa dela pri gradnji priključkov nadzira izvajalec. Nadzor se izvede na stroške lastnika priključka.

19. člen

(material priključkov)

Javna in zasebna kanalizacija morata biti grajeni iz materialov, ki zagotavljajo popolno vodotesnost in ustrezajo evropskim normativom (SIST EN) na tem področju. Pomembnejše zahteve so navedene v Tehničnem pravilniku o javni kanalizaciji.

20. člen

(padavinske in drenažne vode)

V mešani sistem že zgrajene javne kanalizacije ni dovoljeno odvajati padavinskih in drenažnih vod, vodotokov ter podtalnice, če obstaja možnost ponikovanja v zemljo ali odvajanja v bližnji vodotok.

V primeru že zgrajenih mešanih kanalizacijskih sistemov pa je odvajanje dopustno, kolikor kapaciteta kanalizacijskega omrežja dopušča odvajanje.

V. IZVAJANJE JAVNE SLUŽBE NA OBMOČJIH, KI NISO OPREMLJENA Z JAVNO KANALIZACIJO

21. člen

(način odvajanja in čiščenja odpadnih vod)

Na območjih, kjer ni urejenega odvajanja in čiščenja odpadne vode, velja za lastnike novih objektov obvezna izgradnja MKČN oziroma nepretočne greznice v skladu z veljavno Uredbo o malih komunalnih čistilnih napravah in Uredbo o emisiji snovi.

Na območjih, kjer po operativnem programu opremljanja naselij z javno kanalizacijo ni predvidena gradnja javne kanalizacije, so lastniki obstoječih objektov dolžni obstoječe pretočne greznice odstraniti iz uporabe v zakonsko predpisanih rokih in jih nadomestiti z MKČN ali nepretočnimi greznicami, ki morajo ustrezati zakonsko predpisanim standardom glede tehnične izvedbe in dodatne obdelave očiščene odpadne vode. Dodatno obdelavo odpadne vode je treba izvesti z ustrezno membransko filtracijo ali dodatno obdelati na drug način do takšne stopnje, da niso preseženi mikrobiološki parametri, ki so predpisani za komunalne čistilne naprave. Posamezni uporabniki lahko zgradijo skupno MKČN s pripadajočim kanalizacijskem omrežjem, ki nima statusa javne kanalizacije. Za upravljanje s temi objekti pa morajo pooblastiti odgovornega upravljavca naprav.

Skladno z Uredbo o malih komunalnih čistilnih napravah izvajalec na stroške uporabnika izdelava obratovalni monitoring oziroma za naprave do zmogljivosti 50 PE izdelava oceno obratovanja, ki se izdelava po zakonsko predpisanim navodilu in na zakonsko prepisanem obrazcu v skladu s Pravilnikom o prvih meritvah in obratovalnem monitoringu odpadnih voda ter o pogojih za njihovo izkazovanje (Uradni list RS, št. 54/11).

Ob izdelavi ocene obratovanja je treba preveriti:

- način nastajanja komunalne odpadne vode, ki se od-va-ja v malo komunalno čistilno napravo v zvezi s prepovedmi in omejitvami iz Uredbe o emisiji snovi pri odvajanju odpadne vode iz malih komunalnih čistilnih naprav,
- način odvajanja očiščene komunalne odpadne vode in zvezi s prepovedmi in omejitvami iz Uredbe o emisiji snovi pri odvajanju odpadne vode iz malih komunalnih čistilnih naprav,
- izpolnjevanje pogojev ustreznega čiščenja komunalne odpadne vode iz Uredbe o emisiji snovi pri odvajanju odpadne vode iz malih komunalnih čistilnih naprav,
- zmogljivost male komunalne čistilne naprave glede na količino komunalne odpadne vode, ki se odva-ja vanjo,
- skladnost male komunalne čistilne naprave s standardi, navedenimi v Uredbi o emisiji snovi pri odvajanju odpadne vode iz malih komunalnih čistilnih naprav ali s priporočili o stanju tehnike čiščenja komunalne odpadne vode v malih komunalnih čistilnih napravah, ki jih ministrstvo objavlja na svojih spletnih straneh,
- vodenje obratovalnega dnevnika v skladu z Uredbo o emisiji snovi pri odvajanju odpadne vode iz malih komunalnih čistilnih naprav.

Ceno izvedbe prvih meritev in obratovalnega monitoringa ter izdelave ocene obratovanja kot storitev javne službe potrdi občinski svet na predlog izvajalca v skladu z merili iz predpisa, ki ureja oblikovanje cen obveznih občinskih GJS varstva okolja.

22. člen

(prevzem blata iz čistilnih naprav)

Izvajalec prevzema in zagotavlja ravnanje, čiščenje in obdelavo blata ter odpadne komunalne vode iz pretočnih greznic in MKČN ter komunalne odpadne vode iz nepretočne greznice na celotnem območju občin v obsegu in rokih, določenih v 8. členu tega odloka. Izvajalec na podlagi Programa odva-ja-nja in čiščenja komunalne in padavinske odpadne vode (v

nadaljevanju: program) vsaka štiri leta pripravi načrt izvajanja prevzema in zagotavljanja ravnanja, čiščenja in obdelave blata za naslednje obdobje.

23. člen

(obstoječe greznice)

Velikost obstoječega usedalnika blata (obstoječe greznice) ugotovi izvajalec na podlagi razpoložljive projektne dokumentacije oziroma popisa stanja na terenu. Ugotovljena odstopenja se na podlagi dejanskih meritev uskladijo z evidencami izvajalca pri prvem prevzemu blata.

Pogostost praznjenja usedalnika blata (obstoječe greznice) za posameznega uporabnika določi izvajalec v Programu odvajanja in čiščenja na podlagi prostornine usedalnika blata (obstoječe greznice) in v skladu z veljavno uredbo (najmanj enkrat na tri leta).

Obstoječe greznice so v funkciji dokler ni pogojev za priključitev na javno kanalizacijo.

24. člen

(način obveščanja in praznjenja greznic)

Izvajalec je dolžan uporabnika o opravljanju obvezne storitve javne službe prevzema blata oziroma komunalne odpadne vode obvestiti o datumu dejanskega opravljanja s priporočeno pošto najmanj 15 dni pred predvideno izvedbo storitve. V obvestilu mora navesti datum in okvirni čas svojega prihoda.

Uporabnik lahko zahteva spremembo datuma opravljanja obveznih storitev javne službe najmanj osem dni pred predvideno izvedbo storitve. V tem primeru mora biti obvezna storitev izvedena najpozneje v tridesetih dneh po poslani zahtevi.

Če uporabnik najavljenega časa opravljanja storitev ne odpove in ga v dogovoru z izvajalcem ne prestavi ter s tem onemogoči izvedbo storitve ali če izvajalcu ne omogoča opravljanja storitve, mora plačati nastale stroške, razen stroškov ravnanja z blatom, ki jih izvajalec uporabniku v tem primeru ni upravičen zaračunati.

Uporabnik ni dolžan plačati stroška storitve iz tretjega odstavka tega člena, če zaradi dokazane daljše odsotnosti upravičeno (daljša bolniška odsotnost ali višja sila) ni mogel odpovedati najavljenega časa opravljanja storitev.

Občine za posamezne stavbe ali skupine stavb, do katerih dostop s cestnim motornim vozilom, namenjenim prevozu komunalne odpadne vode in neobdelanega blata, ni mogoč, opredelijo izvajanje službe v omejenem obsegu in s posebnimi prevoznimi sredstvi. Omejen obseg in način izvajanja storitve sta opredeljena v Programu, ki ga za obdobje štirih let pripravi izvajalec.

25. člen

(ravnanje z blatom in odpadnimi vodami iz greznic)

Blato iz obstoječih greznic in MKČN ter komunalne odpadne vode iz nepretočnih greznic se lahko odvažna na KČN Rogaška Slatina, občasno in v manjših količinah pa tudi na KČN Šmarje pri Jelšah.

Blata iz pretočnih greznic in MKČN ter komunalne odpadne vode iz nepretočnih greznic je prepovedano odlagati v okolje (kmetijska in ostala zemljišča), v površinske ali podzemne vode ali javno kanalizacijo.

VI. PRAVICE IN OBVEZNOSTI IZVAJALCA JAVNE SLUŽBE IN UPORABNIKOV

26. člen

(pravice in obveznosti izvajalca javne službe)

Zaradi izvajanja javne službe ima izvajalec javne službe naslednje pravice in obveznosti:

– zagotavljati javno službo odvajanja in čiščenja komunalnih in padavinskih odpadnih voda, ki se odvajajo v kanalizacijsko omrežje javne kanalizacije, skladno z veljavno zakonodajo;

– zagotavljati odvajanje in čiščenje padavinske odpadne vode, ki se s streh in javnih površin odvaja v kanalizacijsko omrežje javne kanalizacije;

– zagotavljati odvajanje in čiščenje padavinske odpadne vode, ki se odvaja v javno kanalizacijo s površin, ki niso javne površine, in industrijske odpadne vode, ki se odvaja v javno kanalizacijo. Navedene storitve izvajalec javne službe izvaja v okviru prostih zmogljivosti javne kanalizacije kot posebno storitev z uporabo javne infrastrukture in v soglasju z lastnikom infrastrukture;

– zagotavljati prevzemanje in ravnanje z blatom iz pretočnih greznic in MKČN;

– zagotavljati odvajanje in čiščenje komunalne odpadne vode iz nepretočnih greznic;

– izdelovati Program odvajanja in čiščenja v skladu z veljavno uredbo;

– na poziv občine sodelovati pri izdelavi programskih rešitev širitve javne kanalizacije v okviru opremljanja stavbnih zemljišč s komunalno infrastrukturo;

– izdajati potrdila in strokovne ocene obratovanja MKČN ter voditi ustrezne evidence o teh objektih;

– obveščati uporabnike o načrtovanih prekinitvah odvajanja odpadne vode in o času trajanja prekinitvev;

– voditi kataster o objektih in napravah javne kanalizacije na stroške lastnika infrastrukture;

– voditi predpisane evidence o javni infrastrukturi in druge evidence;

– izdelovati in posredovati na ustrezne občinske in državne službe predpisana poročila v zvezi z dejavnostjo odvajanja in čiščenja odpadnih voda na območjih z urejeno javno infrastrukturo ali pa brez nje;

– redno obračunavati storitve javne službe in izvajati izterjavo dolgovanj zneskov;

– izvajati preglede javne kanalizacije in kanalizacijskih priključkov, nepretočnih greznic ter MKČN;

– izvajati obnovitvena dela v skladu z zagotovljenimi finančnimi viri lastnika infrastrukture na objektih za odvajanje in čiščenje odpadnih voda;

– uporabnikom omogočati priključevanje objektov na javno kanalizacijo, kot je določeno s tem odlokom, in jih o tem obveščati v rokih, določenih v tem odloku;

– izvajati predpisane meritve in nadzirati sestavo odpadne vode, delovanje čistilnih naprav in drugih naprav za prečiščevanje industrijske odpadne vode ter izvajati potrebne ukrepe za zagotovitev ustreznosti njihovega delovanja;

– iz naslova zagotavljanja nemotenega delovanja javne kanalizacije nadzirati stanje kanalizacijskega priključka in interne kanalizacije do vstopa v objekt uporabnika;

– izvajati priprave za hitro vnovično vzpostavitev delovanja kanalizacijskega omrežja po naravnih in drugih nesrečah oziroma priprave za nadomestno začasno odvajanje odpadne vode in v okviru priprav izdelati ustrezne načrte zaščite in reševanja;

– voditi evidence na podlagi podatkov, ki jih pridobi od uporabnikov, upravnikov večstanovanjskih objektov, organov, lokalne skupnosti ter državnih organov in služb na podlagi Zakona o javnih gospodarskih službah, Zakona o lokalni samoupravi in odloka, vendar v skladu s predpisi o varstvu osebnih podatkov;

– izdajati projektne pogoje in soglasja ter voditi evidenco o njih;

– izvajati druge obveznosti tega odloka.

27. člen

(vzdrževanje in izvajanje obnov/investicij)

Za izvedbo vzdrževalnih del na javni kanalizaciji skrbi izvajalec javne službe. Stroški za vzdrževalna dela se krijejo iz cene storitev javne službe.

Investitorji v obnovo javne kanalizacije so občine. Občine: Rogaška Slatina, Šmarje pri Jelšah, Podčetrtek, Rogatec, Kozje in Bistrica ob Sotli s tem odlokom pooblaščajo izvajalca javne službe

OKP ROGAŠKA SLATINA d.o.o. za izvedbo in nadzor obnovitvenih investicij v višini letne najemnine, pobrane z infrastrukturo.

Investitor v novogradnjo javne kanalizacije je občina, ki pa izvajalca javne službe lahko s pogodbo pooblasti za vodenje, izvajanje in nadzor investicije.

Če investicijskih del ne izvaja izvajalec javne službe, ampak tretja oseba, mora izvajalec javne službe zagotoviti strokovni nadzor pri posegu v javno kanalizacijsko omrežje, izvajalec del pa mora tak nadzor omogočiti in plačati stroške nadzora.

V primeru rekonstrukcije javne kanalizacije so priključki v cestnem telesu in izvedba revizijskega jaška na zemljišču lastnika objekta strošek obnove kanalizacije, ki se financira iz javnih sredstev.

Izvajalec ima zaradi izvajanja javne službe brez soglasja lastnika pravico pristopati do kanalizacijskih objektov in naprav, MKČN in greznic, vendar mora pisno ali ustno obvestiti lastnika prizadetega zemljišča.

28. člen

(pravice in obveznosti uporabnikov)

Uporabnik je fizična ali pravna oseba, ki je lastnik ali solastnik objekta, dela objekta ali utrjenega zemljišča na območju občin Rogaška Slatina, Šmarje pri Jelšah, Podčetrtek, Rogatec, Kozje in Bistrica ob Sotli, priključenega na javno kanalizacijo oziroma koristnik storitev javne službe. V primeru, da uporabnik objekt, del objekta ali utrjenega zemljišča preda v najem, je dolžan skleniti sporazum o načinu plačevanja stroškov javne storitve in poroštvi, če želi obveznosti plačila storitev javne službe prenesti na najemnika.

Uporabniki imajo naslednje pravice in obveznosti:

- zgraditi objekte in naprave interne kanalizacije skladno z odobreno tehnično dokumentacijo in izdanim soglasjem upravljavca;
- obvezno odvajati komunalne odpadne vode v javno kanalizacijo, kjer je le-ta zgrajena;
- pridobiti soglasje, mnenja, potrdila in strokovne ocene, kot to določa ta odlok;
- vzdrževati kanalizacijski priključek, interno kanalizacijo in vse naprave, vgrajene vanjo;
- vzdrževati čistočo in zagotavljati nemoten dostop do mesta za ugotavljanje količine in stopnje onesnaženosti odpadne vode;
- vzdrževati obstoječo greznico, nepretočno greznico ali MKČN;
- izvajati predpisane meritve komunalnih in padavinskih odpadnih voda ter industrijskih odpadnih vod;
- omogočati izvajalcu javne službe dostop do javne kanalizacije za izvajanje vzdrževalnih in obnovitvenih del na javni kanalizaciji, kadar le-te potekajo po njegovem zemljišču;
- omogočati izvajalcu javne službe neoviran dostop do obstoječe greznice, nepretočne greznice ali MKČN in prevzem njene vsebine;
- omogočati izvajalcu javne službe pregled interne kanalizacije in sestavo odpadne vode;
- obvestiti izvajalca javne službe o začetku gradnje MKČN, mu omogočati pregled in pred zagonom predati predpisano dokumentacijo ustreznosti MKČN;
- obveščati izvajalca javne službe o vseh okvarah na javni kanalizaciji, kanalizacijskem priključku in merilnih napravah ter vseh pojavih, ki bi utegnili imeti vpliv na obratovanje javne kanalizacije;
- ne smejo prekiniti odvoda vode drugemu uporabniku ali ga z nestrokovnim delom onemogočiti;
- pisno obveščati izvajalca javne službe o spremembi naslova, lastništva in drugih spremembah na stavbi ali inženirskem objektu, ki imajo vpliv na odvod komunalne odpadne in padavinske vode, v roku 15-ih dneh od nastanka spremembe, ki je možna po poravnavi vseh zapadlih obveznostih. V primeru spremembe uporabnika mora poleg obvestila poskrbeti tudi za izvedbo popisa števca, ki je relevanten trenutek za določitev novega uporabnika in novega razmerja med izvajalcem javne

službe in uporabnikom. Če se popis ne izvede, se storitve javne službe zaračunavajo novemu uporabniku enako kot staremu in jih je dolžan novi uporabnik poravnati od datuma prejema pisnega obvestila starega uporabnika.

- plačevati stroške storitve javne službe;
- obveščati izvajalca javne službe o vseh spremembah količine in lastnosti industrijske odpadne vode, ki vplivajo na izvajanje javne službe;
- upoštevati ukrepe in objave v primeru motenj pri odvajanju in čiščenju odpadne vode.

Uporabniki se ne smejo priključiti na javno kanalizacijo brez soglasja upravljavca.

Prepovedano je poseganje v vse naprave in objekte javne kanalizacije in spreminjanje pogojev njihove dostopnosti, zlasti revizijskih jaškov.

29. člen

(posegi v območje kanalizacije)

Uporabnikom in drugim nepooblaščenim osebam ni dovoljeno posegati v objekte in naprave javne kanalizacije. Na vplivnem območju kanalizacije se ne sme graditi objektov, spreminjati višine nad kritja (zasipa) kanalizacijskega omrežja, zasipavati pokrovov jaškov in izvajati ostalih aktivnosti, ki bi lahko povzročile poškodbe na kanalizacijskem omrežju ali ovirole njegovo delovanje in vzdrževanje. Prav tako ni dovoljeno posegati v obstoječe interne kanalizacijske objekte in naprave drugih uporabnikov ali jim celo preprečiti odvod odpadne vode v javno kanalizacijsko omrežje.

Izvajalci del morajo pri vzdrževanju rekonstrukcij cest, ulic in trgovin vzpostaviti kanalizacijsko omrežje in naprave v prvotno stanje.

Upravljavci drugih objektov in naprav (elektro, PTT, toplo-vodnega in plinovodnega omrežja ipd.) morajo pri opravljanju del na svojih objektih in napravah v trasi javne kanalizacije izvajati dela pod nadzorom in danih pogojih izvajalca in zagotoviti, da ostanejo kanalizacijske naprave nepoškodovane. V primeru poškodovanja objektov in naprav javne kanalizacije so dolžni na svoje stroške sanirati poškodbe pod nadzorom upravljavca.

VII. VIRI FINANCIRANJA

30. člen

(viri financiranja)

Javna služba se financira iz:

- cene storitev javne službe,
- proračunskih sredstev občine,
- drugih virov.

31. člen

(proračunska sredstva občine)

Če se ob potrditvi cene pristojni občinski organ odloči, da potrjena cena storitve javne službe ne pokriva celotne najemnine oziroma ne zadošča za pokrivanje vseh stroškov javne službe, mora za razliko občina oblikovati subvencijo iz proračuna občine.

Občina lahko prizna subvencijo iz prejšnjega odstavka v izračunu cen storitev javnih služb za uporabnike, ki so gospodinjstva ali izvajalci nepridobitnih dejavnosti.

Občina zagotavlja subvencijo izvajalcu tekoče mesečno na podlagi računa, ki ga izvajalec javne službe izstavi občini.

VIII. MERITVE IN OBRAČUN

32. člen

(elementi za obračun)

V okviru javne službe odvajanja in čiščenja komunalne in padavinske odpadne vode se uporabnikom zaračunavajo naslednje storitve javne službe:

- odvajanje komunalne odpadne vode in padavinske odpadne vode z javnih površin,
- odvajanje padavinske odpadne vode s streh,
- storitve, povezane z nepretočnimi greznicami, obstoječimi greznicami in malimi komunalnimi čistilnimi napravami,
- čiščenje komunalne odpadne vode in padavinske odpadne vode z javnih površin in
- čiščenje padavinske odpadne vode s streh.

Uporabniki, ki uporabljajo storitve gospodarske javne službe odvajanja in čiščenja komunalnih padavinskih odpadnih voda, so razdeljeni v naslednji skupini:

- uporabniki, ki ne opravljajo pridobitno dejavnost,
- vsi ostali uporabniki, ki opravljajo pridobitno dejavnost.

Uporabniki, pri katerih nastaja odpadna voda v kmetijski dejavnosti ter se le-ta odvaja na kmetijska zemljišča, niso dolžni plačevati stroškov odvajanja in čiščenja odpadne vode, če zagotovijo ločeno merjenje porabljene pitne vode, namenjene za izvajanje kmetijske dejavnosti.

Uporabnik je lahko tudi najemnik stavbe, inženirskega objekta ali dela stavbe oziroma inženirskega objekta ob pogoju, da se najemodajalec, najemnik in izvajalec dogovorijo o načinu plačevanja stroškov javne storitve in poroštvi.

33. člen

(merilno mesto)

Merilno mesto je objekt na priključku uporabnika, ki služi nadzoru in kontroli odpadnih vod posameznega uporabnika. Izvedeno mora biti, kolikor je to zahtevano v skladu z veljavnimi predpisi in Tehničnim pravilnikom.

Uporabnik, ki odvaja industrijsko odpadno vodo, je dolžan zgraditi merilno mesto in mora predhodno izvajalcu predložiti projekt za izvedbo merilnega mesta. V osmih dneh po izgradnji merilnega mesta mora uporabnik pisno zaprositi izvajalca za nadzorni pregled merilnega mesta.

Uporabnik iz prejšnjega odstavka mora po izvedbi merilnega mesta:

- voditi obratovalni dnevnik merilnega mesta,
- dovoliti izvajalcu dostop do merilnega mesta in mu omogočiti pregled obratovalnega dnevnika,
- dovoliti izvajalcu odvzem vzorcev odpadne vode za določitev kakovosti odpadne vode in meritve količin odpadne vode ter

– izvajalcu dovoliti redno pregledovanje delovanja merilnih naprav.

34. člen

(cena)

Cena storitve javne službe odvajanja in čiščenja komunalne in padavinske odpadne vode je sestavljena iz omrežnine, stroškov izvajanja storitev javne službe odvajanja in čiščenja komunalnih in padavinskih odpadnih voda ter stroškov okoljske datatve za onesnaževanje okolja zaradi odvajanja komunalnih in padavinskih odpadnih voda, ki se na računu prikazujejo ločeno.

35. člen

(enota količine)

Enota količine storitev odvajanja in čiščenja komunalne odpadne vode in padavinske odpadne vode z javnih površin je izražena v m³ opravljene storitve, za katero se šteje količina dobavljene pitne vode, ki se odvaja v javno kanalizacijo ali čisti na komunalni čistilni napravi.

Enota količine storitve prevzema vsebine in ravnanja z vsebino iz nepretočnih greznic, prevzema blata in ravnanja z blatom iz obstoječih greznic ali malih komunalnih čistilnih naprav ter obratovalnega monitoringa za male komunalne čistilne naprave je izražena v m³ opravljene storitve, za katero se šteje količina dobavljene pitne vode, ki se odvaja v nepretočno greznico, obstoječo greznico ali malo komunalno čistilno napravo.

Enota količine storitev odvajanja in čiščenja padavinske odpadne vode s streh je izražena v m³ in se obračuna glede na količino padavin, ki pade na tlorisno površino strehe, s katere se padavinska odpadna voda odvaja v javno kanalizacijo ali čisti na komunalni čistilni napravi.

Za količino padavinske odpadne vode se šteje povprečna letna količina padavin v obdobju zadnjih petih let, ki je izmerjena pri meritvah državne mreže meteoroloških postaj, preračunana na površino strehe, s katere se padavinska odpadna voda odvaja v javno kanalizacijo ali čisti na čistilni napravi.

Omrežnina se za infrastrukturo javne službe, s katero se izvajajo posamezne storitve javne službe, določi na letni ravni in se uporabnikom obračunava glede na zmogljivost priključkov, določeno s premerom vodometra v skladu s faktorji omrežnine, ki jih določa Uredba o metodologiji za oblikovanje cen storitev obveznih občinskih gospodarskih javnih služb varstva okolja.

Omrežnina se za posameznega uporabnika storitev odvajanja in čiščenja komunalne odpadne vode in padavinske odpadne vode z javnih površin in storitev, povezane z nepretočnimi greznicami, obstoječimi greznicami in malimi komunalnimi čistilnimi napravami, določi glede na obračunski vodomer na priključku. Omrežnina se po posameznih storitvah izračuna tako, da se vsota vseh stroškov omrežnine deli z vsoto faktorjev omrežnine. Tako dobljeni količnik se nato pomnoži s faktorjem omrežnine glede na premer posameznega vodometra.

Če je stavba opremljena s kombiniranim obračunskim vodomerom, se za tak vodomer upošteva faktor, ki je določen za vodomer z višjim pretokom.

Če priključek ni opremljen z obračunskim vodomerom, se omrežnina obračuna glede na zmogljivost priključka, določeno s premerom priključka.

V večstanovanjskih stavbah, v katerih posamezne stanovanjske enote nimajo obračunskih vodomerov, se za vsako stanovanjsko enoto obračuna omrežnina za priključek s faktorjem omrežnine 1.

Stroški okoljske datatve za onesnaževanje okolja zaradi odvajanja komunalne odpadne vode, so stroški, skladni s predpisi, ki določajo okoljske datatve za onesnaževanje okolja.

36. člen

(način obračuna stroškov storitve)

Strošek opravljanja storitev javne službe odvajanja in čiščenja komunalne in padavinske odpadne vode z javnih površin se uporabnikom obračunava glede na dobavljeno količino pitne vode, če iz nje nastaja komunalna odpadna voda, v skladu s predpisi, ki urejajo odvajanje in čiščenje komunalne odpadne vode. Izvajalec za uporabnike najmanj enkrat letno ugotavlja dejansko porabo in opravi poračun za preteklo obračunsko obdobje.

Strošek opravljanja storitev prevzema vsebine in ravnanja z vsebino iz nepretočnih greznic, prevzema blata in ravnanja z blatom iz obstoječih greznic ali malih komunalnih čistilnih naprav ter obratovalnega monitoringa za male komunalne čistilne naprave se uporabnikom obračunava glede na dobavljeno količino pitne vode, če iz nje nastaja komunalna odpadna voda, v skladu s predpisi, ki urejajo odvajanje in čiščenje komunalne odpadne vode. Izvajalec za uporabnike najmanj enkrat letno ugotavlja dejansko porabo in opravi poračun za preteklo obračunsko obdobje.

Kadar se poraba pitne vode ne ugotavlja z obračunskim vodomerom, se za stavbe, v katerih se opravljajo storitve javne službe oskrbe s pitno vodo, se strošek storitev iz prvega in drugega odstavka tega člena obračuna glede na zmogljivost priključka, določeno s premerom priključka (normirana poraba, ki znaša 1,2 m³ na dan za vodomer s faktorjem omrežnine 1; za druge vodometre se normirana poraba določi sorazmerno z upoštevanjem faktorjev omrežnine), za druge stavbe pa se strošek storitev iz prvega in drugega odstavka tega člena obračuna na podlagi števila stalno in začasno prijavljenih stanovalcev ob upoštevanju normirane porabe pitne vode, ki

znaša 0,15 m³ na osebo na dan. Zavezanec za plačilo storitev izvajalcu na njegovo zahtevo sporoči podatke o številu stalno in začasno prijavljenih stanovalcev. Sporočene podatke mora izvajalec upoštevati najpozneje v naslednjem mesecu po preteku meseca, ko so mu bili sporočeni.

Če količine dobavljene pitne vode ni mogoče ugotoviti, se upošteva normirana poraba v skladu s tretjim odstavkom 18. člena te Uredbe o metodologiji za oblikovanje cen storitev obveznih občinskih gospodarskih javnih služb varstva okolja (normirana poraba, ki znaša 1,2 m³ na dan za vodomer s faktorjem omrežnine 1; za druge vodomere se normirana poraba določi sorazmerno z upoštevanjem faktorjev omrežnine).

Na količine, ugotovljene po prejšnjih odstavkih tega člena se lahko pri uporabnikih, ki so dolžni opravljati monitoring onesnaženosti vode, upošteva še faktor onesnaženosti, ki se ugotavlja v skladu s Tehničnim pravilnikom.

Strošek odvajanja in čiščenja padavinske odpadne vode s streh se obračunava glede na količino padavin, ki padejo na tlorisno površino strehe, s katere se padavinska odpadna voda odvaja v javno kanalizacijo ali čisti na komunalni čistilni napravi.

Cena na enoto opravljene storitve se izračuna tako, da se stroški opravljanja storitev javne službe odvajanja in čiščenja komunalne odpadne vode delijo s količino opravljenih storitev.

Uporabniki lahko preuredijo obstoječi mešani sistem odvajanja komunalnih odpadnih voda in padavinskih voda tako, da meteorne vode poniknejo. To lahko izvedejo pod nadzorom izvajalca javne službe. S tako preureditvijo so oproščeni plačila za odvajanje in čiščenje padavinskih voda s strehe.

37. člen

(oblikovanje cen storitev)

Cene storitev gospodarske javne službe odvajanja in čiščenja komunalnih in padavinskih odpadnih voda pripravi izvajalec javne službe skladno z odločili tega odloka in skladno z zakonskimi predpisi o določanju cen komunalnih storitev v Republiki Sloveniji, potrjujejo pa jih občinski sveti občin.

Na potrjene cene se obračuna še DDV v skladu z Zakonom o DDV.

38. člen

(obveznosti plačila storitev)

Uporabniki so dolžni plačati stroške odvajanja in stroške čiščenja odpadne vode ne glede na vodni vir iz katerega se oskrbujejo.

Uporabniki so dolžni plačati stroške odvajanja in stroške čiščenja odpadne vode od dneva priključitve na javno kanalizacijo oziroma čistilno napravo. Obveznost plačila nastane tudi z dnem, ko je potekel rok za priključitev na javno kanalizacijsko omrežje.

Stroške odvajanja in čiščenja komunalne odpadne vode uporabnikom zaračunava mesečno v obliki in na način kot se obračunava oskrba s pitno vodo.

39. člen

(plačilo računov in ugovor)

Uporabnik je dolžan plačati račun najkasneje do dneva zapadlosti računa.

Če uporabnik obveznosti ne poravna v celoti v 15-ih dneh po prejemu pisnega opomina, s katerim mora biti izrecno opozorjen na posledice neplačila, mu lahko upravljavec prekine dobavo vode.

Če se uporabnik s prejetim računom ne strinja, ima pravico v 8 dneh od prejema računa vložiti pisni ugovor pri upravljavcu. Upravljavec je dolžan na pisni ugovor uporabnika pisno odgovoriti v roku petnajstih dni od prejema ugovora in v tem roku ne sme prekiniti dobavo vode. Ugovor na izdan račun ne zadrži plačila. Kolikor uporabnik računa ne poravna niti v pet-

najstih dneh po prejemu pisnega odgovora, se mu izda pisni opomin. Če tudi takrat uporabnik računa ne poravna, se mu sedem dni po prejemu opomina prekine dobava pitne vode ter se začne postopek izterjave po sodni poti.

V primeru zamude plačila mora uporabnik plačati tudi zakonske zamudne obresti in stroške opomina.

40. člen

(prekinitve odvajanja in čiščenja odpadnih voda)

Uporabniku se prekine dobava vode iz javnega vodovoda, če z odvodom odpadnih voda povzroča nevarnosti za vodni vir ali javni vodovod.

Upravljavec lahko na stroške uporabnika brez objave prekine odvajanje komunalnih in padavinskih odpadnih voda v naslednjih primerih:

- stanje interne kanalizacije in kanalizacijskega priključka ogroža zdravje uporabnikov ali nemoteno delovanje javne kanalizacije,
- priključek na kanalizacijsko omrežje ni izveden skladno s soglasjem upravljavca ali je izveden brez soglasja upravljavca,
- uporabnik brez soglasja upravljavca dovoli priključitev drugega uporabnika na svoj kanalizacijski priključek,
- uporabnik ravna v nasprotju z določili Tehničnega pravilnika,
- uporabnik z odvodom odpadne vode povzroča nevarnost za neoporečnost pitne vode,
- kakovost izpusta odpadne vode v kanalizacijo ne ustreza zahtevam veljavne zakonodaje,
- uporabnik se ne priključi na javno kanalizacijo skladno z določili tega odloka in Tehničnega pravilnika,
- uporabnik ne opusti greznice skladno s 15. členom tega odloka,
- uporabnik ne plača računa skladno s pogoji prehodnega člena,
- če izvid vzorca odvedene odpadne vode uporabnika, izdelan pri pooblaščenici organizaciji, izkazuje neustrezno sestavo.

Dobava pitne vode ali odvajanje odpadnih in padavinskih voda se prekine za čas, dokler ni odpravljen vzrok prekinitve. Uporabnik mora plačati stroške prekinitve in ponovne priključitve ter morebitne stroške, ki so nastali kot posledica vzroka prekinitve, po ceniku upravljavca.

Upravljavec lahko prekine dobavo vode in odvod odpadne ter padavinske vode na stroške uporabnika, če uporabnik pisno zahteva začasno prekinitve. Stroški prekinitve dobave in vnovične priključitve pitne vode plača uporabnik po ceniku upravljavca. V času prekinitve je uporabnik dolžan plačati fiksni del cene javne službe – omrežnino.

Uporabnik ima pravico prekiniti odvajanje odpadnih voda za krajši čas zaradi vzdrževalnih del na objektih in napravah javne kanalizacije. O tem mora predhodno obvestiti uporabnike preko sredstev javnega obveščanja.

41. člen

(okvara obračunskega vodomera oziroma merilne naprave)

Kolikor izvajalec ali uporabnik ugotovita, da je obračunski vodomer oziroma merilna naprava, ki je podlaga za določitev obsega storitev javne službe v okvari ali je ugotovljen nedovoljen način rabe ali če iz drugega razloga ni mogoče odčitati obračunskega vodomera (merilne naprave), je osnova za obračun povprečna dnevna poraba zadnjega obračunskega obdobja, ki je bila ugotovljena na osnovi odčitkov.

42. člen

(obveznost obveščanja)

Uporabnik javne kanalizacije je dolžan takoj obvestiti izvajalca o nevarnih in škodljivih snoveh, ki so zaradi nesreče, okvare tehnološke opreme, malomarnosti ali višje sile odtekle v javno kanalizacijo.

Uporabnik je dolžan takoj obvestiti izvajalca o vseh spremembah kakovosti in količine odpadne vode, ki so trajnejšega značaja.

O rezultatih meritev onesnaženosti industrijske odpadne vode (zajema tudi obratovalni monitoring ali prve meritve) je uporabnik dolžan obveščati izvajalca najmanj enkrat letno oziroma do 31. januarja tekočega leta za preteklo leto.

IX. NADZOR NAD IZVAJANJEM TEGA ODLOKA IN KAZENSKE DOLOČBE

43. člen

(inšpekcijski organ)

Nadzor nad izvajanjem določil tega odloka izvajata pristojen občinski inšpekcijski organ, ki je ustanovljen v posamezni občini, ter občinska uprava občine.

Pri izvajanju nadzora lahko pristojni občinski inšpekcijski organ izdaja odločbe ter odreja druge ukrepe, katerih namen je zagotoviti izvrševanje določb tega odloka.

44. člen

(globe za pravne osebe)

Pravna oseba, samostojni podjetnik oziroma posameznik, ki samostojno opravlja dejavnost se kaznuje z globo 1.400,00 EUR, če pa se po zakonu, ki ureja gospodarske družbe, šteje za srednjo ali veliko gospodarsko družbo, pa z globo 2.500,00 EUR:

- če se ne priključi in ne uporablja javne kanalizacije na območjih, kjer je to obvezno (prvi odstavek, 15. člen),
- če ravna v nasprotju s prvo, drugo, tretjo, četrto, peto, šesto, sedmo, osmo, deveto, deseto, enajsto, dvanajsto, trinajsto, šestnajsto in sedemnajsto alinejo 28. člena odloka.

Odgovorna oseba pravne osebe, odgovorna oseba samostojnega podjetnika oziroma posameznik, ki samostojno opravlja dejavnosti, se za prekršek iz tega člena kaznuje z globo 400,00 EUR.

45. člen

(globe za fizične osebe)

Fizična oseba – uporabnik javne kanalizacije se kaznuje z globo 400,00 EUR:

- če se ne priključi in ne uporablja javne kanalizacije na območjih, kjer je to obvezno (prvi odstavek, 15. člen),
- če ravna v nasprotju s prvo, drugo, tretjo, četrto, peto, šesto, sedmo, osmo, deveto, deseto, enajsto, dvanajsto, trinajsto, šestnajsto in sedemnajsto alinejo 28. člena odloka.

X. PREHODNE IN KONČNE DOLOČBE

46. člen

(Prenehanje veljavnosti)

Z dnem uveljavitve tega odloka prenehajo veljati naslednji odloki:

- Odlok o odvajanju in čiščenju komunalne in padavinske vode v Občini Rogaška Slatina (Uradni list RS, št. 115/07),
- Odlok o odvajanju in čiščenju komunalne in padavinske vode v Občini Šmarje pri Jelšah (Uradni list RS, št. 113/07),
- Odlok o odvajanju in čiščenju komunalne in padavinske vode v Občini Rogatec (Uradni list RS, št. 3/08),
- Odlok o odvajanju in čiščenju komunalne in padavinske vode v Občini Podčetrtek (Uradni list RS, št. 1/08),
- Odlok o odvajanju in čiščenju komunalne in padavinske vode v Občini Kozje (Uradni list RS, št. 116/07),
- Odlok o odvajanju in čiščenju komunalne in padavinske vode v Občini Bistrica ob Sotli (Uradni list RS, št. 27/08).

47. člen

(veljavnost odloka)

Ta odlok začne veljati petnajsti dan po objavi v Uradnem listu Republike Slovenije.

Št. 320-0002/2014

Rogaška Slatina, dne 20. januarja 2014

Župan
Občine Rogaška Slatina
mag. Branko Kidrič l.r.

Župan
Občine Šmarje pri Jelšah
Jožef Čakš l.r.

Župan
Občine Podčetrtek
Peter Misja l.r.

Župan
Občine Rogatec
Martin Mikolič l.r.

Župan
Občine Kozje
Dušan Andrej Kocman l.r.

Župan
Občine Bistrica ob Sotli
Franjo Debelak l.r.

STRAŽA

339. Odlok o podlagah in merilih za odmero komunalnega prispevka za območje Občine Straža

Na podlagi tretjega odstavka 74. člena Zakona o prostorskem načrtovanju (Uradni list RS, št. 33/07, 70/08 – ZVO-1B, 108/09 – ZPNačrt-A, 80/10 – ZUPUDPP (106/10 – popr.), 43/11 – ZKZ-C, 57/12 – ZPNačrt-B in 57/12 – ZUPUDPP-A, 109/12, 35/13 – Skl. US: U-I-43/13-8), 17. člena Uredbe o vsebini programa opremljanja stavbnih zemljišč (Uradni list RS, št. 80/07), Pravilnika o merilih za odmero komunalnega prispevka (Uradni list RS, št. 95/07) in 15. člena Statuta Občine Straža (Uradni list RS, št. 7/07, 27/08 in 38/13) je Občinski svet Občine Straža na 25. redni seji dne 23. 1. 2014 sprejel

ODLOK

o podlagah in merilih za odmero komunalnega prispevka za območje Občine Straža

I. SPLOŠNI DOLOČBI

1. člen

(predmet odloka)

(1) S tem odlokom se sprejme program opremljanja stavbnih zemljišč (v nadaljevanju: program opremljanja) in podlage za odmero komunalnega prispevka za območje Občine Straža, ki so določene v programu opremljanja. Program opremljanja je na vpogled na sedežu Občine Straža.

(2) Program opremljanja vsebuje naslednje podlage za odmero komunalnega prispevka:

- obračunska območja posameznih vrst komunalne opreme,

– izračunane skupne in obračunske stroške po posameznih vrstah komunalne opreme in po obračunskih območjih,
 – preračun obračunskih stroškov na enoto mere parcele in na enoto mere neto tlorisne površine objekta po posameznih vrstah opreme in obračunskih območjih,
 – podrobnejša merila za odmero komunalnega prispevka, kot so: razmerje med deležem parcele in deležem neto tlorisne površine, faktor dejavnosti objekta,
 – olajšave in oprostitve za določene kategorije objektov,
 – način plačila komunalnega prispevka.

2. člen

(predmet komunalnega prispevka)

(1) Predmet obračuna komunalnega prispevka so predvideni in obstoječi zahtevni, manj zahtevni in nezahtevni objekti na območju Občine Straža, ki:

– se bodo prvič opremljali z vodovodnim omrežjem, kanalizacijskim omrežjem, omrežjem cest in/ali objekti zbiranja komunalnih odpadkov,

– bodo povečevali neto tlorisno površino,
 – bodo spremenili namembnost.

(2) Komunalni prispevek se za gradnjo enostavnega objekta ne odmeri.

II. PODLAGE IN MERILA ZA ODMERO KOMUNALNEGA PRISPEVKA

3. člen

(pomen pojmov in kratic)

(1) V tem odloku uporabljeni pojmi imajo naslednji pomen:

1. Komunalna oprema to tem odloku so:

– objekti in omrežja infrastrukture za izvajanje obveznih lokalnih gospodarskih javnih služb varstva okolja po predpisih, ki urejajo varstvo okolja,

– objekti grajenega javnega dobra, in sicer: občinske ceste, javna parkirišča in druge javne površine.

2. Obračunsko območje posamezne vrste komunalne opreme je območje, na katerem se zagotavlja priključevanje na to vrsto komunalne opreme, oziroma območje njene uporabe.

3. Obračunski stroški komunalne opreme so tisti del skupnih stroškov komunalne opreme, ki se financirajo iz sredstev zbranih s plačili komunalnih prispevkov in bodo bremenili določljive zavezanec.

4. Za parcelo po tem odloku se šteje zemljiška parcela ali njen del, na katerem je možno graditi objekt oziroma je objekt že zgrajen, in za katerega mora zavezanec plačati komunalni prispevek.

5. Neto tlorisna površina objekta je vsota tlorisnih površin vseh prostorov objekta in se izračuna po SIST ISO 9836. Kot vsota neto tlorisnih površin na obračunskem območju se štejejo neto tlorisne površine vseh obstoječih objektov ter dopustne neto tlorisne površine na še nezazidanih parcelah, predvidenih na podlagi prostorskega akta občine.

6. Komunalni prispevek je plačilo dela stroškov gradnje komunalne opreme, ki ga zavezanec plača občini. V višini komunalnega prispevka niso vključeni stroški vzdrževanja komunalne opreme. Šteje se, da so s plačilom komunalnega prispevka poravnani vsi stroški priključevanja na komunalno opremo, razen gradnje tistih delov priključkov, ki so v zasebni lasti.

7. Zavezanec za plačilo komunalnega prispevka je investitor oziroma lastnik objekta, ki objekt na novo priključuje na komunalno opremo, ki povečuje neto tlorisno površino objekta ali spreminja njegovo namembnost.

(2) V tem odloku uporabljene kratice imajo naslednji pomen:

KP _{ij}	znesek komunalnega prispevka, ki pripada posamezni vrsti komunalneopreme na posameznem obračunskem območju
A _{parcela}	površina parcele
A _{tlorisna}	neto tlorisna površina objekta
Dp	delež parcele pri izračunu komunalnega prispevka
Dt	delež neto tlorisne površine objekta pri izračunu komunalnega prispevka
K _{dejavnosti}	faktor dejavnosti objekta
Cp _{ij}	obračunski stroški, preračunani na m ² parcele na obračunskem območju za posamezno vrsto komunalne opreme
Ct _{ij}	obračunski stroški, preračunani na m ² neto tlorisne površine objekta na obračunskem območju za posamezno vrsto komunalne opreme
i	posamezna vrsta komunalne opreme
j	posamezno obračunsko območje.

4. člen

(obračunsko območje)

(1) Območja opremljanja s posamezno komunalno opremo so prikazana v kartografskem delu programa opremljanja:

Karta 1 – Vodovod – Pregledna karta obračunskega območja;

Karta 2 – Kanalizacija – Pregledna karta obračunskega območja;

Karta 3 – Ceste – Pregledna karta obračunskega območja;

Karta 4 – Objekti ravnanja z odpadki – Pregledna karta obračunskega območja.

(2) Če je ob odmeri komunalnega prispevka ugotovljeno, da objekt, ki je predmet odmere, nima možnosti priključka na posamezno komunalno opremo, ki je s programom opremljanja določena za območje, na katerem objekt leži, ali le-te ni mogoče uporabljati, se komunalni prispevek odmeri glede na dejansko opremljenost objekta s komunalno opremo.

(3) Če je ob odmeri komunalnega prispevka ugotovljeno, da objekt, ki je predmet odmere, ima možnost priključevanja na posamezno komunalno opremo, ki pa s programom zanj ni določena, se komunalni prispevek odmeri glede na dejansko opremljenost objekta s komunalno opremo.

5. člen

(merila za odmero komunalnega prispevka)

Komunalni prispevek se odmeri z upoštevanjem naslednjih meril:

- površina stavbnega zemljišča,
- neto tlorisna površina objekta,
- opremljenost stavbnega zemljišča s komunalno opremo,
- namembnost objekta,
- izboljšanje opremljenosti stavbnega zemljišča s komunalno opremo.

6. člen

(površina parcele)

(1) Površina parcele se za objekte, za katere se pridobiva gradbeno dovoljenje, povzame iz projekta za pridobitev gradbenega dovoljenja, za ostale objekte pa iz veljavnih prostorskih aktov Občine Straža.

(2) V primerih, ko parcele objekta ni določena, se parcela za odmero komunalnega prispevka določi kot stavbišče objekta, ki se pomnoži s faktorjem 1,5.

(3) Na območjih, ki se urejajo s prostorskimi izvedbenimi akti (občinskimi podrobnim prostorskim načrtom) se parcela za odmero komunalnega prispevka določi skladno z grafičnim delom prostorskega akta.

7. člen

(neto tlorisna površina objekta)

(1) Neto tlorisna površina objekta je vsota vseh tlorisnih površin objekta in se izračuna po standardu SIST ISO 9836.

Za objekte, za katere je potrebno pridobiti gradbeno dovoljenje, se povzame iz projekta za pridobitev gradbenega dovoljenja.

(2) Če podatka o neto tlorisni površini objekta ni mogoče pridobiti na način iz prejšnjega odstavka, se le-tega pridobi iz uradnih evidenc Geodetske uprave Republike Slovenije.

(3) Za objekte, za katere se ne more izračunati oziroma določiti neto tlorisne površine objekta, se komunalni prispevek odmeri le od površine parcele. Tako dobljeno vrednost se ob odmeri pomnoži s faktorjem 2,0.

8. člen

(razmerje med deležem parcele in deležem neto tlorisne površine objekta)

Razmerje med deležem parcele (D_p) in deležem neto tlorisne površine objekta (D_t) je na celotnem območju opremljanja enako in znaša $D_p = 0,3$ ter $D_t = 0,7$.

9. člen

(dejanska opremljenost objekta s komunalno opremo)

Če pristojni organ občine ne odloči drugače, velja:

1. Vsak obstoječi ali predvideni objekt je opremljen z vodovodnim in/ali kanalizacijskim omrežjem, če je iz projektnih pogojev za pridobitev gradbenega dovoljenja to nedvoumno razvidno oziroma če upravljavec posameznega voda izda soglasje za priklop na omrežje. Če mora zavezanec za priklop svojega objekta zgraditi ali izboljšati del javnega vodovodnega

in/ali kanalizacijskega omrežja, objekt ni opremljen z vodovodnim in/ali kanalizacijskim omrežjem.

2. Vsak obstoječi ali predvideni objekt, za katerega se lahko odmeri komunalni prispevek, je opremljen s cestnim omrežjem. Če mora investitor za pridobitev gradbenega dovoljenja zgraditi ali izboljšati del javnega cestnega omrežja, se šteje, da objekt ni opremljen s cestnim omrežjem.

3. Za izboljšanje javnega omrežja se štejejo vsa dela, ki jih je treba izvesti na javnem vodovodnem, kanalizacijskem ali cestnem omrežju na zahtevo upravljalca z namenom omogočitve priključitve objekta na obstoječe omrežje. Za izboljšanje se ne štejejo dela na individualnem priključku objekta.

4. Z objekti za ravnanje s komunalnimi odpadki so opremljeni vsi obstoječi ali predvideni objekti na območju občine.

10. člen

(namembnost objekta in faktor dejavnosti)

(1) Namembnost objekta se upošteva tako, da se za posamezne vrste objektov uporabi različne vrednosti faktorja dejavnosti. Objekti se razvrščajo glede na dejavnosti v skladu s predpisi, ki urejajo uvedbo in uporabo enotne klasifikacije vrst objektov in določitev objektov državnega pomena.

(2) Faktor dejavnosti ($K_{\text{dejavnosti}}$) se skladno s Pravilnikom o merilih za odmero komunalnega prispevka določi za vso komunalno opremo, ki jo določa ta odlok in se določi po naslednjih kriterijih:

Preglednica 1: Določitev faktorjev dejavnosti glede na vrsto objekta

Oznaka v klasifikaciji objektov CC-SI	Vrsta objekta	$K_{\text{dejavnosti}}$
111	Enostanovanjske stavbe	0,70
112	Večstanovanjske stavbe – dvostanovanjske stavbe – tri- in večstanovanjske stavbe	0,70
1121		0,70
1122		0,70
113	Stanovanjske stavbe za posebne družbene skupine	0,70
121	Gostinske stavbe	1,30
122	Poslovne in upravne stavbe	1,15
123	Trgovske stavbe in stavbe za storitvene dejavnosti	1,30
124	Stavbe za promet in stavbe za izvajanje komunikacij – postaje, terminali, stavbe za izvajanje komunikacij – garažne stavbe	1,15
1241		0,70
1242		0,70
125	Industrijske stavbe in skladišča – industrijske stavbe – rezervoarji, silosi in skladišča	0,70
1251		0,70
1252		0,70
126	Stavbe splošnega družbenega pomena – stavbe za kulturo in razvedrilo – muzeji in knjižnice – stavbe za izobraževanje in znanstveno raziskovalno delo – stavbe za zdravstveno oskrbo – stavbe za šport	0,70
1261		0,70
1262		0,70
1263		0,70
1264		0,70
1265		0,70
127	Druge nestanovanjske stavbe – nestanovanjske kmetijske stavbe – obredne stavbe – pokopališke stavbe in spremljajoči objekti – kulturna dediščina, ki se ne uporablja v druge namene	0,70
1271		0,70
1272		0,70
12722		0,70
1273		0,70

Za vse stavbe, ki po klasifikaciji ne sodijo v nobeno od v tabeli navedenih postavk, velja, da je faktor dejavnosti 1,00.

11. člen

(skupni in obračunski stroški)

Prikaz skupnih stroškov (Ss) in obračunskih stroškov (Os) obstoječe in nove komunalne opreme je razviden iz preglednice 2.

Preglednica 2: Prikaz skupnih in obračunskih stroškov obstoječe in nove komunalne opreme

Vrsta komunalne opreme	Obračunsko območje	Ss (v €)	Os (v €)
1. Vodovod	VOD	7.463.958	2.500.426
2. Kanalizacija	KAN	7.795.427	3.874.327
3. Ceste	CES	12.269.418	9.717.379
4. Objekti za ravnanje z odpadki	ODP	206.038	206.038

12. člen

(časovni načrt)

Predvidena komunalna oprema, ki je že vključena v obračunsko območje po tem programu opremljanja ima naslednji časovni načrt:

1. Kanalizacija Potok–Prapreče:

- pridobitev stvarnih pravic: pridobljene
- projektna dokumentacija: izdelana
- gradnja komunalne opreme: v teku
- uporabno dovoljenje: najkasneje do julija 2014

2. Kanalizacija Jurka vas – črpališče in tlačni vod:

- pridobitev stvarnih pravic: pridobljeno
- projektna dokumentacija: izdelana
- gradnja komunalne opreme: v letu 2014
- uporabno dovoljenje: najkasneje do konca leta 2014

13. člen

(stroški opremljanja na enoto parcele in enoto neto tlorisne površine objekta)

Prikaz stroškov opremljanja m² parcele (C_{p*j*}) in stroškov opremljanja m² neto tlorisne površine objektov (C_{t*j*}), ki so izračunani iz obračunskih stroškov komunalne opreme iz preglednice 2 ter upoštevanjem velikosti območij opremljanja s posamezno komunalno opremo, ki jih ponazarjajo grafične priloge k programu opremljanja iz 4. člena tega odloka.

Preglednica 3: Določitev C_{p*j*} in C_{t*j*} za posamezno vrsto komunalne opreme

Vrsta komunalne opreme	Obračunsko območje	C _{p<i>j</i>} (v €/m ²)	C _{t<i>j</i>} (v €/m ²)
1. Vodovod	VOD	1,150	6,419
2. Kanalizacija	KAN	2,478	11,794
3. Ceste	CES	4,291	23,125
4. Objekti za ravnanje z odpadki	ODP	0,091	0,490

14. člen

(indeksiranje stroškov opremljanja)

Stroški opremljanja m² parcele (C_{p*j*}) in stroški opremljanja m² neto tlorisne površine objektov (C_{t*j*}) s posamezno vrsto komunalne opreme na posameznem obračunskem območju se pri odmeri komunalnega prispevka indeksirajo ob uporabi povprečnega letnega indeksa cen, ki ga objavlja Združenje za gradbeništvo v okviru Gospodarske zbornice

Slovenije, pod »Gradbena dela – ostala nizka gradnja« na naslednji način:

$$Cp_{ij1} = Cp_{ij} \times I$$

$$Ct_{ij1} = Ct_{ij} \times I$$

pri čemer je I – faktor indeksacije, ki se indeksira na dan uveljavitve programa opremljanja.

III. IZRAČUN KOMUNALNEGA PRISPEVKA

15. člen

(izračun komunalnega prispevka)

Komunalni prispevek za novo gradnjo objekta se izračuna tako, da se na podlagi obračunskih območij ugotovi na katero vrsto komunalne opreme lahko zavezanec priključi svoj objekt ali mu je omogočena uporaba določene vrste komunalne opreme. Za vsako posamezno vrsto komunalne opreme posebej se izračuna komunalni prispevek, pri čemer se za izračun uporabi naslednja formula:

$$KP_{ij} = A_{\text{parcela}} \times Cp_{ij} \times Dp + K_{\text{dejavnost}} \times A_{\text{torisna}} \times Ct_{ij} \times Dt$$

16. člen

(posebni primeri obračuna komunalnega prispevka)

(1) V primeru spremembe namembnosti oziroma vrste obstoječega objekta, gradnje novega objekta na mestu prej odstranjenega obstoječega objekta ali spremembe obstoječega objekta (nadzidave, dozidave, rekonstrukcije ipd.) se za izračun komunalnega prispevka upošteva razlika med novim in starim stanjem objekta. Kolikor je vrednost pozitivna, se za objekt obračuna komunalni prispevek, v nasprotnem primeru pa se komunalni prispevek ne obračuna. Komunalni prispevek se izračuna na naslednji način:

$$KP = KP_{\text{novi stanje objekta}} - KP_{\text{stari stanje objekta}}$$

(2) V primeru legalizacije obstoječega objekta se komunalni prispevek obračuna enako kot za novo gradnjo.

(3) Komunalni prispevek za novozgrajeno komunalno opremo se lahko na območju, kjer je bila taka investicija izvedena oziroma se izvaja, odmeri na podlagi posebnega programa opremljanja, ki je bil sprejet posebej samo za to komunalno opremo in samo za to območje, in na njem temelječega oziroma sprejetega odloka, ki opredeljuje skupne in obračunske stroške ter ostale parametre, potrebne za odmero.

17. člen

(izračun celotnega komunalnega prispevka)

(1) Skupni komunalni prispevek se izračuna kot vsota vseh komunalnih prispevkov za posamezne vrste komunalne opreme na naslednji način:

$$KP = \sum KP_{ij}$$

(2) Seštevek zneskov je komunalni prispevek, ki se ga odmeri zavezanec.

IV. ODMERA KOMUNALNEGA PRISPEVKA

18. člen

(način odmere komunalnega prispevka)

(1) Komunalni prispevek se odmeri z odmerni odločbo na zahtevo zavezanca ali po uradni dolžnosti.

(2) Če se postopek odmere komunalnega prispevka začne na zahtevo zavezanca iz prejšnjega odstavka, mora biti zahtevi priložen tisti del projekta za pridobitev gradbe-

nega dovoljenja, ki je potreben za odmero komunalnega prispevka.

(3) Če se postopek odmere komunalnega prispevka začne po uradni dolžnosti, potem ko občina od upravne enote prejme obvestilo o popolnosti vloge za pridobitev gradbenega dovoljenja, mora biti obvestilu upravne enote priložen tisti del projekta za pridobitev gradbenega dovoljenja, ki je potreben za odmero komunalnega prispevka.

(4) Če se komunalni prispevek odmerja zaradi izboljšanja opremljenosti stavbnega zemljišča, se izda odmerna odločba po uradni dolžnosti.

19. člen

(izdajo odločbe o odmeri komunalnega prispevka)

(1) Rok za izdajo odločbe je 15 dni po prejemu popolne vloge.

(2) Zoper odločbo o odmeri komunalnega prispevka je dovoljena pritožba, o kateri odloča župan. Rok za odločitev o pritožbi je 30 dni.

20. člen

(pogodbena razmerja med investitorjem in občino)

(1) Ob plačilu komunalnega prispevka ima zavezanec pravico od občine zahtevati sklenitev pogodbe o medsebojnih obveznostih v zvezi s priključevanjem objekta na komunalno opremo. S pogodbo se določi tudi rok za priključitev objekta na komunalno opremo.

(2) Če se občina in investitor dogovorita, da bo investitor sam, na lastne stroške, delno ali v celoti zgradil komunalno opremo na neopremljenem ali delno opremljenem zemljišču, se ta dogovor sklene s pogodbo o opremljanju, v kateri se natančno opredelijo pogodbene obveznosti obeh pogodbenih strank. S pogodbo se določi predvsem rok zgraditve in priključitve objekta na komunalno opremo.

21. člen

(plačilo komunalnega prispevka)

(1) Zavezanec za plačilo komunalnega prispevka mora plačati komunalni prispevek v enkratnem znesku v roku 30 dni po pravnomočnosti odločbe, razen če ni med občino in zavezancem sklenjena pogodba o medsebojnih razmerjih, v kateri je navedeno drugače. V tem primeru se podrobnosti glede plačila navedejo na odločbi.

(2) Komunalni prispevek se za priključitev obstoječih objektov na novozgrajeno infrastrukturno omrežje lahko odmeri kot obročno plačilo, vendar se mora investitor o tem odločiti že ob vlogi za odmero komunalnega prispevka. Plačilo komunalnega prispevka je možno v največ štirih mesečnih obrokih.

(3) Če je zavezanec plačal komunalni prispevek, pri pristojnem organu upravne enote pa ne vloži zahteve za izdajo gradbenega dovoljenja ali mu gradbeno dovoljenje ni izdano oziroma je prenehalo veljati, je upravičen do vračila komunalnega prispevka. Vračilo plačanega komunalnega prispevka se na vlogo zavezanca izvede v roku 30 dni. Zavezanec mora k vlogi priložiti ustrezno dokazilo, iz katerega je razvidno, da ni vložil vloge za izdajo gradbenega dovoljenja ali da mu gradbeno dovoljenje ni bilo izdano ali da mu je gradbeno dovoljenje prenehalo veljati.

22. člen

(stroški priključevanja)

Šteje se, da so s plačilom komunalnega prispevka poravnani vsi stroški priključevanja objekta na komunalno opremo, razen gradnje tistih delov priključkov, ki so v zasebni lasti. Stroški izvedbe priključka niso predmet odmere komunalnega prispevka in v celoti bremenijo investitorja.

V. OPROSTITVE IN OLAJŠAVE PLAČILA
KOMUNALNEGA PRISPEVKA

23. člen

(oprostitve in olajšave plačila komunalnega prispevka)

(1) Komunalni prispevek se ne plača za gradnjo gospodarske javne infrastrukture.

(2) Plačilo komunalnega prispevka se lahko delno ali v celoti oprosti za gradnjo posameznih vrst nestanovanjskih stavb po predpisih o uvedbi in uporabi enotne klasifikacije vrst objektov, če gre za objekt v splošnem javnem interesu in če tako na predlog župana odloči občinski svet. V tem primeru mora občina oproščena sredstva v enaki višini nadomestiti iz nenamenskih prihodkov občinskega proračuna.

(3) V primeru gradnje industrijskih objektov (oznaka 125 po klasifikaciji CC-SI) lahko župan s sklepom preloži plačilo komunalnega prispevka za 1 leto po pravnomočnosti odločbe, pri čemer pa mora zavezanec kot zavarovanje predložiti nepreklicno brezpogojno bančno garancijo, unovčljivo na prvi poziv ali drugo zavarovanje plačila, ki ga občina oceni kot primerno. V tem primeru lahko pristojni organ občinske uprave izda potrdilo o plačanem komunalnem prispevku že ob sprejemu županovega sklepa.

VI. PREHODNE IN KONČNE DOLOČBE

24. člen

(obravnavajo že prejetih vlog za odmero komunalnega prispevka)

Postopki za odmero komunalnega prispevka, začeti pred veljavnostjo tega odloka, se končajo po do tedaj veljavnih predpisih.

25. člen

(prenehanje veljavnosti)

Z dnem uveljavitve tega odloka preneha veljati Odlok o podlagah in merilih za odmero komunalnega prispevka za območje Občine Straža (Uradni list RS, št. 1/09).

26. člen

(začetek veljavnosti)

Ta odlok začne veljati petnajsti dan po objavi v Uradnem listu Republike Slovenije.

Št. 007-2/2013-9

Straža, dne 23. januarja 2014

Župan
Občine Straža
Alojz Knafelj l.r.**340. Odlok o podelitvi koncesije za opravljanje gospodarske javne službe zavetišča za zapuščene živali na območju Občine Straža**

Na podlagi 27. člena Zakona o zaščiti živali (Uradni list RS, št. 38/13), 3., 4. in 7. člena Zakona o gospodarskih javnih službah (Uradni list RS, št. 32/93, 30/98 – ZZLPPO, 127/06 – ZJZP, 38/10 – ZUKN, 57/11), Zakona o lokalni samoupravi (Uradni list RS, št. 94/07 – UPB2, 27/08 – Odl. US: Up-2925/07-15, U-I-21/07-18, 76/08, 100/08 – Odl. US: U-I-427/06-9, 79/09, 14/10 – Odl. US: U-I-267/09-19, 51/10, 84/10 – Odl. US: U-I-176/08-10, 40/12 – ZUJF), 8. člena Odloka o gospodarskih javnih službah v Občini Straža (Uradni list RS, št. 75/08) in Statuta Občine Straža (Uradni list RS, št. 7/07,

27/08 in 38/13) je Občinski svet Občine Straža na 25. redni seji dne 23. 1. 2014 sprejel

ODLOK**o podelitvi koncesije za opravljanje gospodarske javne službe zavetišča za zapuščene živali na območju Občine Straža**

I. SPLOŠNE DOLOČBE

1. člen

Oskrba zapuščenih živali na območju Občine Straža se zagotavlja kot izbirna gospodarska javna služba s podelitvijo koncesije koncesionarju, ki ga bo Občina Straža izbrala v skladu z določili tega odloka.

S tem odlokom, kot koncesijskim aktom, Občina Straža kot koncedent (v nadaljnjem besedilu: koncedent) določa: predmet in območje izvajanja javne službe, način opravljanja varstva zapuščenih živali, postopek javnega razpisa in izbire koncesionarja, pogoje za podelitev in izvajanje koncesije, vire in način financiranja, nadzor nad izvajanjem koncesije, prenehanje koncesijskega razmerja, končne določbe in druge sestavine, potrebne za določitev in izvajanje obvezne gospodarske javne službe.

II. PREDMET JAVNE SLUŽBE

2. člen

Dejavnost, ki je predmet javne službe, obsega:

- sprejem prijav o zapuščenih živalih,
- zagotavljanje potrebne veterinarske pomoči zapuščenim živalim,
- zagotavljanje ulova, prevoza, namestitve in oskrbe zapuščenih živali v zavetišču,
- skrb za iskanje skrbnikov teh živali oziroma prodajo ali oddajo živali novim lastnikom,
- skrb za ažurno vodenje registra psov, ki ga enkrat letno posreduje lokalni skupnosti,
- druge naloge, določene z zakonom o zaščiti živali ter podzakonskimi predpisi, ki podrobneje urejajo zaščito živali.

III. OBMOČJE IZVAJANJA JAVNE SLUŽBE

3. člen

Območje izvajanja javne službe iz prvega člena tega odloka obsega območje Občine Straža.

IV. NAČIN OPRAVLJANJA VARSTVA
ZAPUŠČENIH ŽIVALI

4. člen

Za izvajanje javne službe se podeli koncesija. Koncesija se podeli kandidatu, ki izpolnjuje s tem odlokom predpisane pogoje, po postopku, določenem v tem odloku. Koncesija se podeli za obdobje petih let.

V. POSTOPEK JAVNEGA RAZPISA
IN IZBIRE KONCESIONARJA

5. člen

Koncesionarja za izvajanje koncesije koncedent izbere na podlagi javnega razpisa. Javni razpis za podelitev koncesije se objavi v Uradnem listu Republike Slovenije.

Javni razpis za podelitev koncesije razpiše župan s sklepom, s katerim imenuje tudi strokovno komisijo za pri-

pravo in izvedbo razpisa. Komisijo sestavljajo predsednik in dva člana.

Javni razpis uspe, če je na razpis prispela vsaj ena popolna, pravilna in pravočasna prijava.

Če javni razpis ne uspe, se ponovi, in sicer najkasneje v 60 dneh od dneva zaključka neuspelega razpisa.

6. člen

Javni razpis mora vsebovati najmanj:

- navedbo predmeta javne službe in območja njenega izvajanja,
- navedbo pričetka in časa trajanja koncesijskega razmerja,
- pogoje, ki jih mora izpolnjevati koncesionar,
- navedbo obveznih sestavin prijave na razpis,
- navedbo strokovnih referenc in drugih dokazil, ki morajo biti predložena za ugotavljanje usposobljenosti prijavitelja,
- merila, ki bodo vplivala na izbor koncesionarja,
- rok in način predložitve prijav na razpis,
- rok za izbor koncesionarja,
- rok, v katerem bodo prijavitelji obveščeni o izboru,
- rok, v katerem je potrebno pričeti z izvajanjem javne službe,
- podatke o pooblaščenih osebah za dajanje pisnih in ustnih informacij med razpisom,
- ostale pogoje, ki jih določa zakon o javnem naročanju.

7. člen

Pri odločanju o izbiri koncesionarja se kot merilo upošteva ponujena cena prijavitelja.

8. člen

Komisija pregleda in oceni prijave na razpis. Prijavitelje, katerih prijave na razpis niso formalno popolne, se pozove k dopolnitvi.

Nepopolne prijave, ki v zahtevanem roku niso bile dopolnjene in prepozno prispеле prijave, pristojni organ s sklepom zavrže.

9. člen

Po pregledu in ocenitvi prijav, komisija pripravi predlog izbire koncesionarja. O izbiri koncesionarja odloči z odločbo direktor občinske uprave (v nadaljevanju: pristojni organ).

Zoper sklep iz drugega odstavka 8. in zoper odločbo iz prejšnjega odstavka je možna pritožba v roku 15 dni od vročitve na župana Občine Straža.

10. člen

Z izbranim prijaviteljem se sklene koncesijska pogodba.

S koncesijsko pogodbo pogodbeni stranki podrobneje opredelita koncesijsko razmerje.

Koncesijsko pogodbo pošlje pristojni organ v podpis izbranemu prijavitelju takoj po dokončnosti aktov iz prejšnjega člena. Izbrani prijavitelj mora koncesijsko pogodbo podpisati najkasneje v roku enega meseca od dneva, ko jo je prejel, z izvajanjem javne službe pa mora pričeti najkasneje v roku enega meseca od sklenitve koncesijske pogodbe.

11. člen

Izbrani koncesionar ne sme prenesti podeljene koncesije na nobeno drugo pravno ali fizično osebo.

VI. POGOJI ZA PODELITEV IN IZVAJANJE KONCESIJE

12. člen

Prijavitelj na javni razpis mora za podelitev koncesije za izvajanje javne službe izpolnjevati naslednje pogoje:

- da je fizična ali pravna oseba, registrirana za opravljanje dejavnosti, ki je predmet koncesije,

– izpolnjevati mora pogoje, ki jih določajo zakon o zaščiti živali ter drugi podzakonski predpisi, ki podrobneje urejajo zaščito živali,

- da ima poravnane davke in prispevke,
- ne sme biti v stečajnem postopku, v postopku prisilne poravnave ali likvidacije,
- da izkaže kadrovsko in organizacijsko sposobnost za izvajanje koncesije,
- da razpolaga z zadostnim številom oskrbnikov in zadostnim obsegom potrebnih delovnih sredstev,
- da predloži stroškovno opredeljen izvedbeni program oskrbe zapuščenih živali,
- da izkaže finančno usposobljenost,
- da predloži cenovno opredeljen izvedbeni program oskrbe zapuščenih živali,
- da ima izkušnje na področju dejavnosti, ki je predmet koncesije,
- da prevzame odgovornost za škodo, ki bi jo z opravljanjem ali v zvezi z opravljanjem koncesije lahko povzročil tretji osebi,
- da izpolnjuje morebitne dodatne pogoje vsebovane v javnem razpisu.

13. člen

Koncesionar mora v okviru objektivnih možnosti opravljati koncesijo tudi ob nepredvidljivih okoliščinah, nastalih zaradi višje sile. V teh primerih ima koncesionar ob dokazanih razlogih pravico zahtevati od koncedenta povračilo stroškov, ki so nastali zaradi opravljanja koncesije v nepredvidljivih okoliščinah. Ob nastopu okoliščin, ki pomenijo višjo silo, se morata koncedent in koncesionar medsebojno obveščati in dogovarjati o izvajanju koncesije v pogojih nastale višje sile.

Kot višja sila se ne šteje stavka pri koncesionarju zaposlenih delavcev. Koncesionar mora ob stanki svojih delavcev zagotoviti izvajanje koncesije v obsegu in pod pogoji, določenimi s predpisi o zaščiti živali.

14. člen

Koncesionar mora v roku 30 dni po sklenitvi koncesijske pogodbe skleniti zavarovanje odgovornosti:

- za škodo, ki jo povzroči koncedentu z nerednim ali nevestnim opravljanjem javne službe,
- za škodo, ki jo pri opravljanju ali v zvezi z opravljanjem javne službe povzročijo pri njem zaposlene osebe uporabnikom ali drugim osebam.

Pogodba o zavarovanju mora imeti klavzulo, da je zavarovanje sklenjeno v korist koncedenta, v kolikor pride do prenehanja koncesije po krivdi izvajalca storitev.

15. člen

Javno službo mora koncesionar opravljati skladno z zakonom o zaščiti živali ter drugimi podzakonskimi predpisi, ki podrobneje urejajo zaščito živali.

16. člen

Koncesionar je dolžan izvajati javno službo nepretrgoma.

17. člen

Koncesionar mora koncedentu o izvajanju javne službe predložiti letno poročilo najkasneje do konec meseca februarja za preteklo leto.

Koncesionar mora oddati tudi vmesno poročilo, kadar to zahteva koncedent.

VII. VIRI IN NAČIN FINANCIRANJA

18. člen

Sredstva za izvajanje koncesije po tem odloku se zagotavljajo v vsakoletnem proračunu koncedenta.

19. člen

Osnova za določitev vrednosti opravljenega dela je cenik storitev oskrbe zapuščenih živali. Cene v ceniku se lahko valorizirajo enkrat letno z indeksom rasti življenjskih potrebščin, ki ga objavlja Statistični urad Republike Slovenije.

Način plačila koncesionarja se določi s koncesijsko pogodbo.

Koncesionar je dolžan voditi računovodstvo za podeljeno koncesijo ločeno od računovodstva za svojo ostalo dejavnost v skladu z določili Zakona o gospodarskih javnih službah in Zakona o gospodarskih družbah.

VIII. NADZOR NAD IZVAJANJEM KONCESIJE

20. člen

Zavetišče ima Svet zavetišča, ki nadzoruje delo zavetišča, določa višino prispevkov, ki jih plačujejo skrbniki v zvezi z zapuščenimi živalmi in opravlja druge naloge določene s predpisi.

21. člen

Koncedent ima pravico izvajati nadzor nad opravljanjem javne službe. Nadzor opravlja pristojna strokovna služba koncedenta ter občinski inšpektorat. Koncesionar mora kadarkoli med delovnim časom posredovati informacije o poslovanju in omogočiti pooblaščenim osebam vpogled v poslovne knjige in evidence v zvezi z izvajanjem koncesije.

Nadzor je lahko napovedan, nenapovedan ali stalen.

Nadzor mora potekati tako, da ne ovira rednega izvajanja koncesije in tretjih oseb, izvajati pa se mora praviloma le v poslovnem času koncesionarja. Izvajalec nadzora se izkaže s pooblastilom koncedenta.

O nadzoru se opravi zapisnik, ki ga podpišeta koncesionar in predstavnik koncedenta.

Osebe, ki izvajajo nadzor, so dolžne podatke o poslovanju koncesionarja obravnavati kot poslovno skrivnost.

IX. PRENEHANJE KONCESIJSKEGA RAZMERJA

22. člen

Koncesijsko razmerje preneha:

- s pretekom časa, za katerega je bilo sklenjeno,
- s sporazumom koncedenta in koncesionarja,
- z odpovedjo,
- z odvzemom,
- v primeru stečaja ali likvidacije pravne osebe, ki je pridobila koncesijo, oziroma z izbrisom fizične osebe iz ustreznega registra.

24. člen

Koncedent in koncesionar lahko s pisnim sporazumom razveljavita koncesijsko razmerje. V tem primeru mora dosedanji koncesionar izvajati javno službo do izbora novega koncesionarja.

23. člen

Koncesionar lahko samo zaradi izjemnih, nepredvidljivih okoliščin, ko iz utemeljenih razlogov ne more več izvajati javne službe, s šestmesečnim odpovednim rokom odpove koncesijsko pogodbo.

24. člen

Koncedent lahko z odločbo odvzame koncesijo, če:

- koncesionar v dogovorjenem roku ni podpisal koncesijske pogodbe,
- koncesionar ne opravlja javne službe v skladu s predpisi, tem odlokom in koncesijske pogodbe.

Zoper odločbo iz prejšnjega odstavka tega člena je v roku petnajst dni od njene vročitve dovoljena pritožba na župana Občine Straža.

X. KONČNA DOLOČBA

25. člen

Ta odlok začne veljati petnajsti dan po objavi v Uradnem listu Republike Slovenije.

Št. 00700-6/2013-7

Straža, dne 23. januarja 2014

Župan
Občine Straža
Alojz Knafelj i.r.

341. Pravilnik o oddajanju poslovnih prostorov v Zdravstvenem domu Straža v najem

Na podlagi Zakona o poslovnih stavbah in poslovnih prostorih (ZPSPP, Uradni list SRS, št. 18/1974, 34/88, 5/90, RS, št. 10/91, 17/91-I – ZUDE, 13/93 – ZP-G, 66/93 – ZP-H, 32/00, 102/02 – Odl. US: U-I-108/01-17, 87/2011 – ZMVN-A), Zakona o stvarnem premoženju države in samoupravnih lokalnih skupnosti (ZSPSLS, Uradni list RS, št. 86/10, 75/12, 47/13 – ZDU-1G), Uredbe o stvarnem premoženju države in samoupravnih lokalnih skupnosti (Uradni list RS, št. 34/11, 42/12, 24/13) in 15. člena Statuta Občine Straža (Uradni list RS, št. 7/07, 27/08 in 38/13) je Občinski svet Občine Straža na 25. seji dne 23. 1. 2014 sprejel

P R A V I L N I K o oddajanju poslovnih prostorov v Zdravstvenem domu Straža v najem

I. SPLOŠNA DOLOČBA

1. člen

Ta pravilnik ureja način, pogoje in postopek oddajanja poslovnih prostorov v Zdravstvenem domu Straža (v nadaljnjem besedilu: poslovni prostor) v najem za namen izvajanja zdravstvene dejavnosti.

II. ODDAJA POSLOVNEGA PROSTORA V NAJEM

2. člen

Poslovni prostor se odda v najem na način in na podlagi metod, ki so določene s predpisi o ravnanju s stvarnim premoženjem države in samoupravnih lokalnih skupnosti, in sicer:

- javna dražba,
- javno zbiranje ponudb;
- neposredna pogodba.

3. člen

Namera o oddaji poslovnih prostorov v najem se objavi na spletni strani Občine Straža najmanj 15 dni pred javno dražbo, javnim zbiranjem ponudb oziroma pred sklenitvijo neposredne pogodbe in mora biti objavljena najmanj 15 dni.

4. člen

Poslovni prostor se lahko odda v najem z metodo sklenitve neposredne pogodbe v naslednjih primerih:

- če je predviden letni prihodek od oddaje v najem nižji od 10.000 EUR,
- če ni uspela metoda javne dražbe ali javnega zbiranja ponudb, v dveh mesecih od dneva, ko se je izkazalo, da je metoda neuspešna,
- če gre za oddajo v najem osebi javnega prava za izvajanje javnih nalog.

III. NAJEMNO RAZMERJE

5. člen

Najemno razmerje nastane s sklenitvijo pisne najemne pogodbe.

Najemna pogodba mora poleg z zakonom določenih sestavin vsebovati še naslednje:

- opis poslovnega prostora,
- višino in način plačila najemnine,
- določilo o obratovalnih stroških,
- čas, za katerega se sklepa najemna pogodba,
- določilo o odpovednem roku,
- možnost in pogoji uporabe skupnih delov in naprav v zgradbi,
- pravica vstopa najemodajalca v poslovni prostor,
- ostale obveznosti najemnika, ki izhajajo iz najema poslovnega prostora.

6. člen

Najemno razmerje se lahko sklene za določen ali nedoločen čas z odpovednim rokom.

7. člen

Najemno razmerje preneha:

- s potekom časa, za katerega je bilo sklenjeno,
- s sporazumom med strankama,
- z odpovedjo pogodbe zaradi kršitve pogodbenih določil,
- iz drugih razlogov, ki jih določajo predpisi.

Najemno razmerje preneha tudi, če preneha obstajati predmet najema ali če je prišlo do spremembe namembnosti poslovnega prostora.

8. člen

Najemodajalec lahko odpove pogodbo iz naslednjih krivdnih razlogov na strani najemnika:

- če je v zamudi s plačilom najemnine dva meseca od dneva, ko ga je najemodajalec na to opomnil,
- če kljub opominu uporablja poslovni prostor za drugo dejavnost, kot je določena v pogodbi ali če zanemarja njegovo vzdrževanje oziroma gane uporablja s skrbnostjo dobrega gospodarja in je nevarno, da bo za najemodajalca nastala precejšnja škoda,
- če brez predhodnega soglasja najemodajalca izvaja gradbene posege v poslovni prostor,
- če več kot dva meseca brez upravičenih razlogov ne uporablja poslovnega prostora,
- če preneha z opravljanjem dovoljene dejavnosti,
- če oddaja poslovni prostor v podnajem oziroma dovoli drugim, da opravljajo dejavnost v poslovnem prostoru brez soglasja najemodajalca.

IV. NAJEMNINA

9. člen

Za poslovni prostor se določi naslednja izhodiščna najemnina:

- delovni prostori: 6,00 EUR/m²,
- pomožni prostori: 3,00 EUR/m²,
- skupni prostori: 2,00 EUR/m².

V primeru oddaje v najem po metodi javne dražbe ali javnega zbiranja ponudb, je po tem pravilniku določena izhodiščna najemnina izklicna mesečna najemnina za oddajo poslovnega prostora.

V primeru da višina najemnine za eno leto izkustveno preseže 10.000,00 EUR, se mora opraviti cenitev višine najemnine.

10. člen

Najemnina se določi na podlagi naslednje formule za izračun višine mesečne najemnine:

$$Nm \text{ (mesečna najemnina)} = C \text{ (izhodiščna najemnina)} \times P \text{ (površina prostora).}$$

11. člen

Najemnina se plačuje mesečno na podlagi računa, ki ga izstavi najemodajalec, v roku 15 dni po izstavitvi.

Najemnik je dolžan plačevati tudi obratovalne in funkcionalne stroške (ogrevanje, električna, voda, komunalni stroški, čiščenje, varovanje, zavarovanje, nadomestilo za uporabo stavbnega zemljišča ...).

12. člen

Najemnina se letno usklajuje s stopnjo rasti cen življenjskih potrebščin. Valorizacijo se opravi ob obračunu vsakoletne januarske najemnine.

V. VZDRŽEVANJE POSLOVNIH PROSTOROV

13. člen

Najemnik je dolžan na lastne stroške tekoče vzdrževati poslovni prostor (vsi ukrepi, ki so potrebni za nemoteno delovanje in uporabo osnovnih sredstev ter preprečitev njihove prezgodnje obrabe, kot so zlasti beljenje, čiščenje, odprava manjših napak ali okvar na napeljavah, servisiranje naprav ...)

Najemnik je dolžan na lastne stroške izvajati popravila, ki nastanejo zaradi normalne rabe.

Najemnik lahko opravlja investicijska dela (obnavljanje in dodatno opremljanje prostorov) samo s predhodnim pisnim soglasjem najemodajalca, kar se uredi z aneksom k osnovni pogodbi.

VI. KONČNA DOLOČBA

14. člen

Ta pravilnik začne veljati naslednji dan po objavi v Uradnem listu Republike Slovenije.

Št. 00700-10/2013-5

Straža, dne 23. januarja 2014

Župan
Občine Straža
Alojz Knafelj l.r.

TIŠINA

342. Odlok o proračunu Občine Tišina za leto 2014

Na podlagi 29. člena Zakona o lokalni samoupravi (Uradni list RS, št. 94/07 – UPB2, 76/08, 79/09, 51/10, 84/10 – Odl. US, 40/12 – ZUJF), 29. člena Zakona o javnih financah (Uradni list RS, št. 11/11 – UPB4 in 110/11 – ZDIU12) in 16. člena Statuta Občine Tišina (Uradni list RS, št. 38/07) je Občinski svet Občine Tišina na 29. redni seji dne 6. 2. 2014 sprejel

ODLOK

o proračunu Občine Tišina za leto 2014

1. SPLOŠNA DOLOČBA

1. člen

(vsebina odloka)

S tem odlokom se za Občino Tišina za leto 2014 določajo proračun, postopki izvrševanja proračuna ter obseg zadolže-

vanja in poroštev občine in javnega sektorja na ravni občine (v nadaljnjem besedilu: proračun).

2. VIŠINA SPLOŠNEGA DELA PRORAČUNA
IN STRUKTURA POSEBNEGA DELA PRORAČUNA

2. člen

(sestava proračuna in višina splošnega dela proračuna)

V splošnem delu proračuna so prikazani prejemki in izdatki po ekonomski klasifikaciji do ravni podkontov.

Splošni del proračuna se na ravni podskupin kontov določa v naslednjih zneskih:

KONTO	OPIS	Proračun 2014
A.	BILANCA PRIHODKOV IN ODHODKOV	
I.	SKUPAJ PRIHODKI (70+71+72+73+74+78)	4.626.105
	TEKOČI PRIHODKI (70+71)	2.893.338
70	DAVČNI PRIHODKI (700+703+704+706)	2.305.426
	700 DAVKI NA DOHODEK IN DOBIČEK	2.197.531
	703 DAVKI NA PREMOŽENJE	83.910
	704 DOMAČI DAVKI NA BLAGO IN STORITVE	23.985
	706 DRUGI DAVKI	0
71	NEDAVČNI PRIHODKI (710+711+712+713+714)	587.912
	710 UDELEŽBA NA DOBIČKU IN DOHODKI OD PREMOŽENJA	70.593
	711 TAKSE IN PRISTOJBINE	1.100
	712 GLOBE IN DRUGE DENARNE KAZNI	2.500
	713 PRIHODKI OD PRODAJE BLAGA IN STORITEV	361.558
	714 DRUGI NEDAVČNI PRIHODKI	152.160
72	KAPITALSKI PRIHODKI (720+721+722)	46.870
	720 PRIHODKI OD PRODAJE OSNOVNIH SREDSTEV	26.145
	721 PRIHODKI OD PRODAJE ZALOG	0
	722 PRIHODKI OD PRODAJE ZEMLJIŠČ IN NEOPREDMETENIH SREDSTEV	20.725
73	PREJETE DONACIJE (730+731)	0
	730 PREJETE DONACIJE IZ DOMAČIH VIROV	0
	731 PREJETE DONACIJE IZ TUJINE	0
74	TRANSFERNI PRIHODKI (740+741)	1.685.898
	740 TRANSFERNI PRIHODKI IZ DRUGIH JAVNOFINANČNIH INSTITUCIJ	1.081.824
	741 PREJETA SREDSTVA IZ DRŽAVNEGA PRORAČUNA IZ SREDSTEV PRORAČUNA EVROPSKE UNIJE	604.074
78	PREJETA SREDSTVA IZ EVROPSKE UNIJE (786+787)	0
	786 OSTALA PREJETA SREDSTVA IZ PRORAČUNA EVROPSKE UNIJE	0
	787 PREJETA SREDSTVA OD DRUGIH EVROPSKIH INSTITUCIJ	0
II.	SKUPAJ ODHODKI (40+41+42+43)	4.641.491
40	TEKOČI ODHODKI (400+401+402+403+409)	2.225.288
	400 PLAČE IN DRUGI IZDATKI ZAPOSLENIM	350.582
	401 PRISPEVKI DELODAJALCEV ZA SOCIALNO VARNOST	54.867
	402 IZDATKI ZA BLAGO IN STORITVE	1.789.559
	403 PLAČILA DOMAČIH OBRESTI	11.280
	409 REZERVE	19.000

41		TEKOČI TRANSFERI (410+411+412+413)	1.247.343
	410	SUBVENCIJE	88.154
	411	TRANSFERI POSAMEZNIKOM IN GOSPODINJSTVOM	763.992
	412	TRANSFERI NEPROFITNIM ORGANIZACIJAM IN USTANOVAM	132.392
	413	DRUGI TEKOČI DOMAČI TRANSFERI	262.805
42		INVESTICIJSKI ODHODKI (420)	1.036.442
	420	NAKUP IN GRADNJA OSNOVNIH SREDSTEV	1.036.442
43		INVESTICIJSKI TRANSFERI (431+432)	132.418
	431	INVESTICIJSKI TRANSFERI PRAVNIM IN FIZ. OSEBAM	117.412
	432	INVESTICIJSKI TRANSFERI PRORAČUNSKIM UPORABNIKOM	15.006
	III.	PRORAČUNSKI PRESEŽEK (PRIMANJKLJAJ) (I. – II.)	-15.386
B.		RAČUN FINANČNIH TERJATEV IN NALOŽB	
75	IV.	PREJETA VRAČILA DANIH POSOJIL IN PRODAJA KAPITALSKIH DELEŽEV (750+751+752)	900
	750	PREJETA VRAČILA DANIH POSOJIL	0
	751	PRODAJA KAPITALSKIH DELEŽEV	0
	752	KUPNINE IZ NASLOVA PRIVATIZACIJE	900
44	V.	DANA POSOJILA IN POVEČANJE KAPITALSKIH DELEŽEV (440+441)	2.720
	440	DANA POSOJILA	0
	441	POVEČANJE KAPITALSKIH DELEŽEV IN FINANČNIH NALOŽB	2.720
	VI.	PREJETA MINUS DANA POSOJILA IN SPREMEMBE KAPITALSKIH DELEŽEV (IV. – V.)	-1.820
C.		RAČUN FINANCIRANJA	
50	VII.	ZADOLŽEVANJE (500)	0
	500	DOMAČE ZADOLŽEVANJE	0
55	VIII.	ODPLAČILA DOLGA (550)	105.549
	550	ODPLAČILA DOMAČEGA DOLGA	105.549
	IX.	POVEČANJE (ZMANJŠANJE) SREDSTEV NA RAČUNIH (III.+VI.+X.) = (I.+IV.+VII.) – (II.+V.+VIII.)	-122.755
	X.	NETO ZADOLŽEVANJE (VII. – VIII.)	-105.549
	XI.	NETO FINANCIRANJE (VI.+X.-IX.)	15.386
		STANJE SREDSTEV NA RAČUNIH OB KONCU PRETEKLEGA LETA	122.755

Posebni del proračuna sestavljajo finančni načrti neposrednih uporabnikov, ki so razdeljeni na naslednje programske dele: področja proračunske porabe, glavne programe in podprograme, predpisane s programsko klasifikacijo izdatkov občinskih proračunov. Podprogram je razdeljen na proračunske postavke, te pa na podskupine kontov, konte ter podkonte, določene s predpisanim kontnim načrtom.

Posebni del proračuna do ravni proračunskih postavk – kontov in načrt razvojnih programov sta prilogi k temu odloku in se objavita na spletni strani Občine Tišina.

Načrt razvojnih programov sestavljajo projekti.

3. POSTOPKI IZVRŠEVANJA PRORAČUNA

3. člen

(izvrševanje proračuna)

Proračun se izvršuje na ravni proračunske postavke – podkonta.

4. člen

Za izvrševanje proračuna je odgovoren župan občine. Odredbodajalec proračuna je župan oziroma od njega pooblaščen oseba. Župan je pooblaščen tudi:

– da odloča o vlogah za sponzoriranje in donacije različnih prireditvev do višine 750 EUR po vlogi, znotraj možnosti, ki jih dovoljuje proračunski namen oziroma tekoča proračunska rezervacija.

5. člen

(namenski prihodki in odhodki proračuna)

Namenski prihodki proračuna so poleg prihodkov, določenih v prvem stavku prvega odstavka 43. člena ZJF, tudi naslednji prihodki:

1. Prihodki iz naslova požarne takse, ki se uporabljajo za namene določene z zakonom o varstvu pred požarom.
2. Prihodki iz naslova pristojbine za vzdrževanje gozdnih cest.

3. Prihodki iz namenskih sredstev državnega proračuna.

4. Prispevki sofinancerjev.

5. Prihodki iz naslova podeljenih koncesij (rudarska pravica, vodna pravica in divjad).

6. Okoljska dajatev za obremenjevanje vode, ki se uporablja za namene po uredbi o okoljski dajatvi za onesnaževanje okolja zaradi odpadnih voda v skladu z odločbo ministrstva za okolje in prostor.

7. Omrežnina za kanalizacijo in čistilne naprave, ki se uporablja za investicijsko vzdrževanje kanalizacije in čistilnih naprav (javna infrastruktura).

8. Prispevki občanov.

9. Drug namenski prihodki proračuna.

Če se po sprejemu proračuna vplača namenski prejemek, ki zahteva sorazmeren namenski izdatek, ki v proračunu ni izkazan v zadostni višini, se v višini dejanskih prejemkov poveča obseg izdatkov uporabnika (postavke) v proračunu. Namenska sredstva, ki niso bila porabljena v preteklem letu se prenesejo v proračun tekočega leta.

6. člen

Neposredni uporabniki proračuna so občinski organi (občinski svet, župan, nadzorni odbor), občinska uprava in režijski obrat. Ti so odgovorni za uporabo sredstev proračuna v skladu z namenom, ki je izkazan v posebnem delu proračuna.

Posredni in drugi uporabniki proračuna morajo prihodke proračuna porabiti v skladu z zakonom, ustanoviteljskimi akti oziroma pogodbo o sofinanciranju dejavnosti.

7. člen

Za delovanje neposrednih proračunskih uporabnikov se v proračunu zagotavljajo sredstva za plače in prispevke, za druge osebne prejemke, za plačila blaga in storitev ter za investicijske izdatke.

Sredstva za financiranje posrednih proračunskih uporabnikov se zagotavljajo v skladu s predpisi, ki urejajo posamezna področja.

Poraba sredstev za sofinanciranje programov posrednih uporabnikov se dogovori s pogodbo.

8. člen

Uporabniki sredstev občinskega proračuna so dolžni uporabljati sredstva občinskega proračuna za namene, opredeljene v bilanci prihodkov in odhodkov le do višine sredstev, ki je za posamezne namene v tekočem letu planirana v občinskem proračunu.

Na račun proračuna ne smejo prevzemati nobenih obveznosti, ki bi preseгла za ta namen določena sredstva v proračunu.

Če se med proračunskim letom zaradi nastanka novih obveznosti za proračun ali zmanjšanja prihodkov proračuna ugotovi, da proračuna ne bo mogoče realizirati, lahko župan zadrži izvrševanje posameznih odhodkov proračuna, če s tem ne ogrozi plačevanja zapadlih zakonskih in pogodbenih obveznosti, ki dospejo v plačilo ali prerazporedi proračunska sredstva.

O odločitvi iz prejšnjega odstavka župan obvesti občinski svet. Če proračuna ni možno uravnovesiti, mora župan predlagati rebalans proračuna.

9. člen

S prostimi denarnimi sredstvi na računih upravlja župan. Prosta denarna sredstva se lahko nalagajo v Banko Slovenije, banke in državne vrednostne papirje ob upoštevanju načela varnosti, likvidnosti in donosnosti naložbe. O obliki naložbe odloča župan skladno s predpisom ministra, pristojnega za finance.

10. člen

(prerazporejanje pravic porabe)

Osnova za prerazporejanje pravic porabe je zadnji sprejeti proračun, spremembe proračuna ali rebalans proračuna.

O prerazporeditvah pravic porabe v posebnem delu proračuna (finančnem načrtu neposrednega uporabnika) med glavnimi programi v okviru področja proračunske porabe odloča župan na predlog neposrednega uporabnika z upoštevanjem določil Zakona o javnih financah. O prerazporeditvi pravic porabe med področji proračunske porabe lahko odloča župan, pri čemer skupno povečanje ali zmanjšanje posameznega področja porabe ne sme presegati 15 % obsega področja proračunske porabe, z upoštevanjem določil Zakona o javnih financah.

O prerazporeditvah župan poroča občinskemu svetu ob polletnem poročilu izvrševanja proračuna in ob zaključnem računu.

11. člen

(največji dovoljeni obseg prevzetih obveznosti v breme proračunov prihodnjih let)

Neposredni uporabnik lahko v tekočem letu razpiše javno naročilo za celotno vrednost projekta, ki je vključen v načrt razvojnih programov, če so zanj načrtovane pravice porabe na proračunskih postavkah v sprejetem proračunu.

Skupni obseg prevzetih obveznosti neposrednega uporabnika, ki bodo zapadle v plačilo v prihodnjih letih za investicijske odhodke in investicijske transfere ne sme presegati 80 % pravic porabe v sprejetem finančnem načrtu neposrednega uporabnika.

Skupni obseg prevzetih obveznosti neposrednega uporabnika, ki bodo zapadle v plačilo v prihodnjih letih za blago in storitve in za tekoče transfere, ne sme presegati 25 % pravic porabe v sprejetem finančnem načrtu neposrednega uporabnika.

Omejitve iz prvega in drugega odstavka tega člena ne veljajo za prevzemanje obveznosti z najemnimi pogodbami, razen če na podlagi teh pogodb lastninska pravica preide oziroma lahko preide iz najemodajalca na najemnika, in prevzemanje obveznosti za dobavo elektrike, telefona, vode, komunalnih storitev in drugih storitev, potrebnih za operativno delovanje neposrednih uporabnikov.

Prevzete obveznosti iz drugega in tretjega odstavka tega člena se načrtujejo v finančnem načrtu neposrednega uporabnika in načrtu razvojnih programov.

12. člen

(spreminjanje načrta razvojnih programov)

Župan lahko spreminja vrednost projektov v načrtu razvojnih programov. Projekte, katerih vrednost se spremeni za več kot 20 % mora predhodno potrditi občinski svet.

Projekti, za katere se zaradi prenosa plačil v tekoče leto, zaključek financiranja prestavi iz predhodnega v tekoče leto, se uvrstijo v načrt razvojnih programov po uveljavitvi proračuna.

Novi projekti se uvrstijo v načrt razvojnih programov na podlagi odločitve občinskega sveta.

13. člen

Če se med letom spremeni narava delovnega področja, pristojnost ali obseg dela posameznega proračunskega uporabnika, se lahko na predlog župana zmanjša ali poveča obseg sredstev s soglasjem občinskega sveta, ki so za delo tega uporabnika namenjena v občinskem proračunu. Na podlagi predloženega programa dela se lahko vključi med letom v financiranje iz občinskega proračuna nov uporabnik na predlog župana s soglasjem občinskega sveta. V tem

primeru se sredstva zagotavljajo iz splošne proračunske rezervacije. V primeru prenehanja financiranja posameznega proračunskega uporabnika se neporabljena sredstva proračuna lahko prenesejo v proračunsko rezervacijo ali se prerazporedijo med druge uporabnike.

14. člen

Uporabniki sredstev občinskega proračuna morajo nabavo opreme, vzdrževalna dela in storitve oddajati v skladu s predpisi, ki veljajo za državni proračun in v skladu z zakonom o javnih naročilih. Poraba sredstev za te namene mora biti po virih in dinamiki usklajena s planiranimi finančnimi sredstvi tekočega proračunskega obdobja.

Uporabniki morajo pri dogovarjanju o pogojih za izpolnjevanje obveznosti, ki se poravnava iz proračuna, upoštevati roke plačil, ki so za posamezne namene predpisani za državni proračun. Uporabniki uporabljajo sredstva za plačevanje že opravljenih storitev in nabav.

15. člen

(proračunski sklad)

Proračunski sklad je račun proračunske rezerve, oblikovan po 49. členu Zakona o javnih financah. Proračunska rezerva se v letu 2014 oblikuje v višini 5.000 EUR.

Sredstva proračunske rezerve se uporabljajo za financiranje izdatkov za odpravo posledic naravnih nesreč (potres, poplava, zemeljski ali snežni plaz, visok sneg, močan veter, toča, žled, pozeba, suša, množični pojav nalezljive človeške, živalske ali rastlinske bolezni in druge nesreče, ki jih povzročajo naravne sile in ekološke nesreče).

Na predlog za finance pristojnega organa občinske uprave odloča o uporabi sredstev proračunske rezerve za namene iz drugega odstavka 49. člena ZJF do njene skupne višine 2.000 EUR župan in o tem s pisnimi poročili obvešča občinski svet.

V drugih primerih o uporabi sredstev proračunske rezerve, ki presegajo to višino odloča OS s posebnim odlokom.

16. člen

V proračunu se del predvidenih proračunskih prejemkov vnaprej ne razporedi, ampak zadrži kot splošna proračunska rezervacija, ki se v proračunu posebej izkazuje. Sredstva splošne proračunske rezervacije se uporabljajo za nepredvidene namene, za katere v proračunu niso zagotovljena sredstva oz. se med letom izkaže, da sredstva niso zagotovljena v zadostnem obsegu, ker jih pri pripravi proračuna ni bilo mogoče načrtovati. Sredstva proračunske rezervacije ne smejo presegati 1,5% prihodkov iz bilance prihodkov in odhodkov.

O uporabi sredstev splošne proračunske rezervacije odloča župan. Dodeljena sredstva splošne proračunske rezervacije se razporedijo v finančni načrt proračunskega uporabnika.

4. NADZOR

17. člen

Nadzor nad poslovanjem uporabnikov proračunskih sredstev ter smotrnost in namembnost porabe teh sredstev opravlja Nadzorni odbor Občine Tišina v skladu z zakonom in statutom.

Občinski organi, javna podjetja in javni zavodi ter druge osebe javnega prava, katerih ustanoviteljica je občina ter drugi uporabniki sredstev občinskega proračuna so dolžni omogočiti članom nadzornega odbora vpogled v finančno dokumentacijo in jim nuditi vse potrebne podatke v zvezi s porabo sredstev občinskega proračuna. Nadzorni odbor mora opravljati postopke nadzora v skladu s predpisi.

18. člen

Pristojni občinski upravni organ lahko opravlja nadzor nad materialnim, finančnim in računovodskim poslovanjem uporabnikov proračuna po namenu, obsegu in dinamiki porabe. Uporabniki proračuna so dolžni poročila o porabi proračunskih

sredstev za preteklo leto dostaviti takoj po pripravi letnih poročil.

Uporabnikom, ki ne ravnajo v skladu s 7. členom tega odloka in prvim odstavkom tega člena lahko župan delno ali v celoti začasno ustavi proračunsko financiranje, dokončno pa občinski svet na predlog župana. Župan o začasni ustavitvi poroča občinskemu svetu na prvi naslednji seji.

5. POSEBNOSTI UPRAVLJANJA IN PRODAJE STVARNEGA IN FINANČNEGA PREMOŽENJA

19. člen

(odpis dolgov)

Če so izpolnjeni pogoji iz tretjega odstavka 77. člena ZJF, lahko župan posameznemu dolžniku do višine 200,00 EUR odpiše ali delno odpiše plačilo dolga.

6. OBSEG ZADOLŽEVANJA IN POROŠTEV OBČINE IN JAVNEGA SEKTORJA

20. člen

(obseg zadolževanja občine in izdanih poroštev občine)

Zaradi kritja presežkov odhodkov nad prihodki v bilanci prihodkov in odhodkov, presežkov izdatkov nad prejemki v računu finančnih terjatev in naložb ter odplačila dolgov v računu financiranja se za leto 2014 ne načrtuje dolgoročne zadolžitve.

V letu 2014 Občina Tišina ne bo dajala soglasij k zadolževanju in poroštev posrednim proračunskim uporabnikom.

21. člen

(kratkoročno zadolževanje občine)

Če se zaradi neenakomernega pritekanja prejemkov izvrševanje proračuna ne more uravnovesiti, se lahko za začasno kritje odhodkov uporabijo sredstva rezerve občine ali pa se lahko občina likvidnostno zadolži (kratkoročna premostitvena posojila), vendar največ do višine 5% zadnjega sprejetega proračuna. Kratkoročno posojilo mora biti vrnjeno do konca proračunskega leta. O uporabi sredstev rezerve in o najetju posojila iz tega člena odloča župan, ki mora o tem obvestiti občinski svet na prvi naslednji seji.

Župan je pooblaščen, da odloča o začasni uporabi tekočih likvidnostnih proračunskih sredstev zaradi ohranitve njihove vrednosti.

Če posebni zakon ne določa drugače so prihodki od upravljanja s prostimi denarnimi sredstvi prihodek proračuna in stroški v zvezi z zagotavljanjem likvidnostnih sredstev proračuna izdatek proračuna.

6. PREHODNE IN KONČNE DOLOČBE

22. člen

(začasno financiranje v letu 2015)

V obdobju začasnega financiranja Občine Tišina v letu 2015, če bo začasno financiranje potrebno, se uporablja ta odlok in sklep o določitvi začasnega financiranja.

23. člen

(uveljavitev odloka)

Ta odlok začne veljati naslednji dan po objavi v Uradnem listu Republike Slovenije.

Št. 007-0001/2014-1

Tišina, dne 7. februarja 2014

Župan
Občine Tišina
Franc Horvat l.r.

ROGATEC

343. Odlok o spremembah in dopolnitvah Odloka o proračunu Občine Rogatec za leto 2014

Na podlagi 29. člena Zakona o lokalni samoupravi (Uradni list RS, št. 94/07 – UPB2, 76/08, 79/09, 51/10 in 40/12 – ZUJF) in 106. člena Statuta Občine Rogatec (Uradni list RS, št. 13/06, 27/06, 50/10 in 56/11) je Občinski svet Občine Rogatec na 19. redni seji dne 12. 2. 2014 sprejel

O D L O K

o spremembah in dopolnitvah Odloka o proračunu Občine Rogatec za leto 2014

1. člen

V Odloku o proračunu Občine Rogatec za leto 2014 (Uradni list RS, št. 1/13) se spremeni 2. člen tako, da se glasi:
»V splošnem delu proračuna so prikazani prejemki in izdatki po ekonomski klasifikaciji do ravni podkontov. Splošni del proračuna se na ravni podskupin kontov določa v naslednjih zneskih:

A.	BILANCA PRIHODKOV IN ODHODKOV	Znesek v evrih
	Skupina/podskupina kontov	
I.	SKUPAJ PRIHODKI (70+71+72+73+74)	4.287.277,17
	TEKOČI PRIHODKI (70+71)	2.572.734,81
70	DAVČNI PRIHODKI	2.227.717,19
	700 Davki na dohodek in dobiček	1.927.980,00
	703 Davki na premoženje	269.608,85
	704 Domači davki na blago in storitve	30.128,34
	706 Drugi davki	0,00
71	NEDAVČNI PRIHODKI	345.017,62
	710 Udeležba na dobičku in dohodki od premoženja	311.283,19
	711 Takse in pristojbine	855,81
	712 Denarne kazni	1.106,36
	713 Prihodki od prodaje blaga in storitev	0,00
	714 Drugi nedavčni prihodki	31.772,26
72	KAPITALSKI PRIHODKI	132.753,00
	720 Prihodki od prodaje osnovnih sredstev	45.653,00
	721 Prihodki od prodaje zalog	0,00
	722 Prihodki od prodaje zemljišč in neopredmetenih dolgoročnih sredstev	87.100,00
73	PREJETE DONACIJE	0,00
	730 Prejete donacije iz domačih virov	0,00
	731 Prejete donacije iz tujine	0,00
74	TRANSFERNI PRIHODKI	1.581.789,36
	740 Transferni prihodki iz drugih javnofinančnih institucij	339.566,20

	741 Prejeta sredstva iz državnega proračuna iz sredstev proračuna EU	1.242.223,16
II.	SKUPAJ ODHODKI (40+41+42+43)	4.339.108,05
40	TEKOČI ODHODKI	817.980,14
	400 Plače in drugi izdatki zaposlenim	279.192,35
	401 Prispevki delodajalcev za socialno varnost	40.648,88
	402 Izdatki za blago in storitve	460.519,69
	403 Plačila domačih obresti	17.619,22
	409 Rezerve	20.000,00
41	TEKOČI TRANSFERI	1.398.433,35
	410 Subvencije	25.000,00
	411 Transferi posameznikom in gospodinjstvom	640.054,23
	412 Transferi neprofitnim organizacijam in ustanovam	129.556,38
	413 Drugi tekoči domači transferi	603.822,74
	414 Tekoči transferi v tujino	0,00
42	INVESTICIJSKI ODHODKI	2.019.348,71
	420 Nakup in gradnja osnovnih sredstev	2.019.348,71
43	INVESTICIJSKI TRANSFERI	103.345,85
	431 Investicijski transferi pravnim in fizičnim osebam, ki niso proračunski uporabniki	89.745,85
	432 Investicijski transferi proračunskim uporabnikom	13.600,00
III.	PRORAČUNSKI PRESEŽEK (I.-II.) (PRORAČUNSKI PRIMANJLJAJ)	-51.830,88
B.	RAČUN FINANČNIH TERJATEV IN NALOŽB	
IV.	PREJETA VRAČILA DANIH POSOJIL IN PRODAJA KAPITALSKIH DELEŽEV (750+751+752)	0,00
75	PREJETA VRAČILA DANIH POSOJIL	0,00
	750 Prejeta vračila danih posojil	0,00
	751 Prodaja kapitalskih deležev	0,00
	752 Kupnine iz naslova privatizacije	0,00
V.	DANA POSOJILA IN POVEČANJE KAPITALSKIH DELEŽEV (440+441+442+443)	0,00
44	DANA POSOJILA IN POVEČANJE KAPITALSKIH DELEŽEV	0,00
	440 Dana posojila	0,00
	441 Povečanje kapitalskih deležev in naložb	0,00
	442 Poraba sredstev kupnin iz naslova privatizacije	0,00

	443 Povečanje namenskega premoženja v javnih skladih in drugih osebah javnega prava, ki imajo premoženje v svoji lasti	0,00
VI.	PREJETA MINUS DANA POSOJILA IN SPREMEMBE KAPITALSKIH DELEŽEV (IV.-V.)	0,00
C.	RAČUN FINANCIRANJA	
VII.	ZADOLŽEVANJE (500)	0,00
50	ZADOLŽEVANJE	0,00
	500 Domače zadolževanje	0,00
VIII.	ODPLAČILA DOLGA (550)	115.492,71
55	ODPLAČILA DOLGA	115.492,71
	550 Odplačila domačega dolga	115.492,71
IX.	POVEČANJE (ZMANJŠANJE) SREDSTEV NA RAČUNIH (I.+IV.+VII.-II.-V.-VIII.)	-167.323,59
X.	NETO ZADOLŽEVANJE (VII.-VIII.)	-115.492,71
XI.	NETO FINANCIRANJE (VI.+VII.-VIII.-IX.)	51.830,88
	STANJE SREDSTEV NA RAČUNIH DNE 31. 12. PRETEKLEGA LETA	
	9009 Splošni sklad za drugo	167.323,59

Posebni del proračuna sestavljajo finančni načrti neposrednih uporabnikov, ki so razdeljeni na naslednje programske dele: področja proračunske porabe, glavne programe in podprograme, predpisane s programsko klasifikacijo izdatkov občinskih proračunov. Podprogram je razdeljen na proračunske postavke, te pa na podkote, določene s predpisanim kontnim načrtom.

Posebni del proračuna do ravni proračunskih postavk – podskupin kontov (trimestnih kontov) in načrt razvojnih programov sta prilogi k temu odloku in se objavita na spletni strani Občine Rogatec.

Načrt razvojnih programov sestavljajo investicijski projekti.«

2. člen

Ta odlok začne veljati naslednji dan po objavi v Uradnem listu Republike Slovenije.

Št. 410-0001/2014

Rogatec, dne 12. februarja 2014

Župan
Občine Rogatec
Martin Mikolič l. r.

344. Sklep o pridobitvi statusa grajenega javnega dobra lokalnega pomena

Na podlagi 21. člena Zakona o graditvi objektov (Uradni list RS, št. 102/04 – UPB1 (14/05 – popr.), 92/05 – ZJC-B, 93/05 – ZVMS, 111/05 – Odl. US, 120/06 – Odl. US, 126/07, 57/09 – Skl. US, 108/09, 61/10 – ZRud-1 (62/10 – popr.), 20/11 – Odl. US, 57/12, 101/13 – ZDavNepr, 110/13), Zakona o cestah (Uradni list RS, št. 109/10, 48/12), 20. člena Zakona o športu (Uradni list

RS, št. 22/98, 97/01 – ZSDP, 27/02 Odl. US, 110/02 – ZGO-1, 15/03 – ZOPA) in 16. člena Statuta Občine Rogatec (Uradni list RS, št. 13/06, 27/06, 50/10 in 56/11) je Občinski svet Občine Rogatec na 19. redni seji dne 12. 2. 2014 sprejel

SKLEP

o pridobitvi statusa grajenega javnega dobra lokalnega pomena

1. člen

Status grajenega javnega dobra lokalnega pomena v lasti Občine Rogatec pridobijo naslednje nepremičnine, ki predstavljajo ceste, parkirišča, poti, pešpoti, zelenice, športne oziroma rekreacijske površine in podobno:

k.o. 1178 – Rogatec

parc. št. 923/2	pešpot
parc. št. 761/16	parkirišče
parc. št. 924/1	pešpot
parc. št. 761/10	pešpot
parc. št. 761/11	pešpot
parc. št. 936/2	pešpot
parc. št. 924/5	maneža
parc. št. 932/1	maneža
parc. št. 973	pot
parc. št. 749	igrišče in parkirišče pri vrtcu Rogatec
parc. št. 733/3	parkirišče
parc. št. 761/9	parkirišče
parc. št. 759/4	pešpot
parc. št. 554/36	tržnica in pot

k.o. 1173 – Tlake

parc. št. 1043/7	igrišče na umetni travi
parc. št. 1032/25	cesta
parc. št. 1032/9	cesta

k.o. 1175 – Donačka Gora

parc. št. 620/3	večnamensko igrišče
parc. št. 1175	cesta in parkirišče
parc. št. 1178/2	cesta in parkirišče
parc. št. 1194	cesta in zelenica

k.o. 1177 – Dobovec

parc. št. 356	parkirišče
parc. št. 726	parkirišče
parc. št. 367/2	parkirišče

2. člen

Nepremičnine iz 1. člena tega sklepa pridobijo status grajenega javnega dobra lokalnega pomena z ugotovitveno

odločbo, ki jo na podlagi tega sklepa izda po uradni dolžnosti občinska uprava.

Po pravnomočnosti odločbe se le-ta pošlje zemljiškopravnemu sodišču v izvršitev, kjer se pri zgoraj navedenih nepremičninah zaznamuje status grajenega javnega dobra lokalnega pomena v lasti Občine Rogatec, Pot k ribniku 4, 3252 Rogatec, matična številka: 5883938.

3. člen

Ta sklep začne veljati naslednji dan po objavi v Uradnem listu Republike Slovenije.

Št. 0070-0001/2014-18

Rogatec, dne 12. februarja 2014

Župan
Občine Rogatec
Martin Mikolič l.r.

SLOVENJ GRADEC

345. Odlok o proračunu Mestne občine Slovenj Gradec za leto 2014

Na podlagi 29. člena Zakona o lokalni samoupravi (Uradni list RS, št. 72/93, 6/94 – odločba US, 45/94 – odločba US,

57/94, 14/95, 20/95 – odločba US, 63/95 – obvezna razlaga, 9/96 – odločba US, 44/96 – odločba US, 26/97, 70/97, 10/98, 74/98, 59/99 – odločba US, 70/00, 100/00 – sklep US, 16/02 – sklep US, 51/02), 29. člena Zakona o javnih financah (Uradni list RS, št. 79/99, 124/00, 79/01, 30/02 in 109/08, 49/09, 38/10) in 7. člena Statuta Mestne občine Slovenj Gradec (Uradni list RS, št. 43/08 – UPB, 53/10) je Svet Mestne občine Slovenj Gradec na 30. redni seji dne 5. 2. 2014 sprejel

ODLOK

o proračunu Mestne občine Slovenj Gradec za leto 2014

1. SPLOŠNA DOLOČILA

1. člen

S tem odlokom se za proračun Mestne občine Slovenj Gradec za leto 2014 (v nadaljnjem besedilu: proračun) določajo višina proračuna, postopki izvrševanja proračuna ter obseg zadolževanja in poroštev občine in javnega sektorja na ravni občine.

2. VIŠINA PRORAČUNA

2. člen

Splošni del proračuna na ravni podskupin kontov se določa v naslednjih zneskih:

A		BILANCA PRIHODKOV IN ODHODKOV	v EUR
KONTO		NAZIV KONTA	PLAN 2014
1		2	3
	I.	SKUPAJ PRIHODKI (70+71+72+73+74)	17.522.816,12
		TEKOČI PRIHODKI (70+71)	13.605.384,96
70		DAVČNI PRIHODKI (700+703+704)	11.127.013,40
	700	DAVKI NA DOHODEK IN DOBIČEK	9.319.772,62
	703	DAVKI NA PREMOŽENJE	1.577.290,44
	704	DOMAČI DAVKI NA BLAGO IN STORITVE	229.950,34
71		NEDAVČNI PRIHODKI (710+711+712+713+714)	2.478.371,56
	710	UDELEŽBA NA DOBIČKU IN DOHODKI OD PREMOŽENJA	1.707.250,56
	711	TAKSE IN PRISTOJBINE	5.000,00
	712	GLOBE IN DRUGE DENARNE KAZNI	11.000,00
	713	PRIHODKI OD PRODAJE BLAGA IN STORITEV	20.213,00
	714	DRUGI NEDAVČNI PRIHODKI	734.908,00
72		KAPITALSKI PRIHODKI (720+722)	1.382.943,67
	720	PRIHODKI OD PRODAJE OSNOVNIH SREDSTEV	193.384,00
	722	PRIHODKI OD PRODAJE ZEMLJIŠČ IN NEOPREDM. SRED.	1.189.559,67
73		PREJETE DONACIJE (730)	9.000,00
	730	PREJETE DONACIJE IZ DOMAČIH VIROV	9.000,00
74		TRANSFERNI PRIHODKI (740)	2.525.487,49

	740	TRANSFERNI PRIHODKI IZ DRUGIH JAVNOFINAN. INSTITUC.	2.429.008,60
	741	PREJETA SREDSTVA IZ DRŽAVNEGA PRORAČUNA IZ SREDSTEV EVROPSKE UNIJE	96.478,89
	II.	SKUPAJ ODHODKI (40+41+42+43)	16.670.795,12
40		TEKOČI ODHODKI (400+401+402+403+409)	4.433.136,41
	400	PLAČE IN DRUGI IZDATKI ZAPOSLENIM	1.226.875,68
	401	PRISPEVKI DELODAJALCEV ZA SOC. VARNOST	205.059,72
	402	IZDATKI ZA BLAGO IN STORITVE	2.886.367,01
	403	PLAČILA DOMAČIH OBRESTI	108.834,00
	409	REZERVE	6.000,00
41		TEKOČI TRANSFERI (410+411+412+413+414)	5.960.316,90
	410	SUBVENCije	61.000,00
	411	TRANSFERI POSAMEZNIKOM, GOSPODINJSTVOM	2.863.957,24
	412	TRANSFERI NEPRIDOBITNIM ORGANIZ. IN USTANOVAM	632.426,04
	413	DRUGI TEKOČI DOMAČI TRANSFERI	2.387.933,62
	414	TEKOČI TRANSFERI V TUJINO	15.000,00
42		INVESTICIJSKI ODHODKI (420)	6.277.341,81
	420	NAKUP IN GRADNJA OSNOVNIH SREDSTEV	6.277.341,81
43		INVESTICIJSKI TRANSFERI (430)	0,00
	431	INVESTICIJSKI TRANSFERI PRAVNIM IN FIZ. OSEBAM, KI NISO PRORAČ. UPORABNIKI	0,00
	III.	PRORAČUNSKI PRIMANJKLJAJ/PRESEŽEK (I.-II.)	852.021,00
B		RAČUN FINANČNIH TERJATEV IN NALOŽB	
75	IV.	PREJETA VRAČILA DANIH POSOJIL IN PRODAJA KAPITALSKIH DELEŽEV (750)	97.000,00
	750	PREJETA VRAČILA DANIH POSOJIL	97.000,00
44	V.	DANA POSOJILA IN POVEČANJE KAPITALSKIH DELEŽEV (440)	97.000,00
	440	DANA POSOJILA	97.000,00
	441	POVEČANJE KAPITALSKIH DELEŽEV IN FIN. NALOŽB	0,00
	VI.	PREJETA MINUS DANA POSOJILA IN SPREMEMBE KAPITAL. DELEŽEV (IV.-V.)	0,00
C		RAČUN FINANCIRANJA	
50	VII.	ZADOLŽEVANJE (500)	0,00
	500	DOMAČE ZADOLŽEVANJE	0,00
55	VIII.	ODPLAČILO DOLGA (550)	852.021,00
	550	ODPLAČILA DOMAČEGA DOLGA	852.021,00
	IX.	SPREMEMBA STANJA SREDSTEV NA RAČUNU (I.+IV.+VII.-II.-V.-VIII.)	0,00
	X.	NETO ZADOLŽEVANJE (VII.-VIII.)	-852.021,00
	XI.	NETO FINANCIRANJE (VI.+X.-IX.)	-852.021,00
	XII.	STANJE SRED. NA RAČUNIH NA DAN 31. 12. PRETEKLEGA LETA	0,00

Splošni del občinskega proračuna – odhodki, sestavljen po funkcionalni klasifikaciji po področjih proračunske porabe, in posebni del, sestavljen po ekonomski klasifikaciji javnofinančnih prejemkov in izdatkov na ravni podskupin kontov sta priloga k temu odloku.

3. POSTOPKI IZVRŠEVANJA PRORAČUNA

3. člen

Uporabniki sredstev proračuna prevzemajo obveznosti samo za namene in do višine, določene v posebnem delu proračuna.

Sredstva proračuna se med letom nakazujejo uporabnikom kot mesečne akontacije, praviloma v višini ene dvanajstine. Pri tem se upošteva zapadlost uporabnikovih obveznosti in likvidnostno stanje proračuna. Sredstva za druge odhodke se nakazujejo na podlagi računov, pogodb, pisnih zahtevkov in sklepov.

Poraba sredstev in sofinanciranje prejemnikov proračunskih sredstev za posamezno nalogo, ki ni izrecno opredeljena z drugimi predpisi, se opredeli s pogodbo oziroma s kriteriji, ki jih določi župan ali javni natečaj. Sredstva, za katere ni določenih kriterijev z zakonskimi predpisi, se v posebnem delu proračuna razporedijo na podlagi programov, ki jih potrdi župan.

Programi iz prejšnjega odstavka se oddajo s pogodbo. Župan v roku 60 dni po sprejemu proračuna uskladi programe v okviru sprejetega proračuna.

Če se med letom znatno spremeni delovno področje ali pristojnost proračunskega uporabnika, se mu sorazmerno zmanjša oziroma poveča obseg sredstev.

Če se po sprejemu proračuna vplača namenski prejemek, ki zahteva sorazmeren namenski izdatek, ki v proračunu ni izkazan ali ni izkazan v zadostni višini, se v višini dejanskih prejemkov povečata obseg izdatkov finančnega načrta neposrednega uporabnika in proračuna.

4. člen

Na predlog predlagateljev finančnih načrtov neposrednega uporabnika župan odloča o prerazporeditvah pravic porabe med proračunskimi postavkami v okviru posameznega področja proračunske porabe v posebnem delu proračuna, pri čemer prerazporeditev ne sme presegati 20% obsega posamezne proračunske postavke v sprejetem proračunu.

Uporabnik lahko v soglasju z županom prerazporeja proračunska sredstva med konti v okviru posamezne proračunske postavke.

Župan v mesecu juliju in ob predložitvi predloga zaključnega računa poroča občinskemu svetu o veljavnem proračunu za leto 2014 in njegovi realizaciji.

5. člen

Uporabniki proračunskih sredstev so dolžni pri porabi proračunskih sredstev upoštevati predpise Zakona o javnih naročilih.

6. člen

V breme proračuna se lahko prevzema obveznosti s pogodbami, ki zahtevajo plačilo v prihodnjih letih, za posamezno tekočo ali investicijsko nalogo, če so za ta namen že planirana sredstva v proračunu tekočega leta.

Skupni obseg prevzetih obveznosti neposrednega uporabnika, ki bodo zapadle v plačilo v prihodnjih letih za investicijske odhodke, investicijske transfere ne sme presegati 25% pravic porabe v sprejetem finančnem načrtu neposrednega uporabnika.

Za investicije, katerih izvedba presega višino dovoljenega obsega pravice porabe v tekočem proračunu in možnost predobremenitev proračuna naslednjega leta iz zgornjega odstavka, se lahko razpiše javno naročilo v okviru vrednosti investicijskega programa, ki ga potrdi občinski svet. Proračunski uporabnik

lahko s tem predobremeni proračun prihodnjih let za posamezni projekt oziroma investicijsko nalogo do načrtovane višine sredstev v načrtu razvojnih programov.

Skupni obseg prevzetih obveznosti neposrednega uporabnika, ki bodo zapadle v plačilo v prihodnjih letih za blago in storitve in za tekoče transfere, ne sme presegati 25% pravic porabe v sprejetem finančnem načrtu neposrednega uporabnika.

Omejitve iz drugega in četrtega odstavka tega člena ne veljajo za prevzemanje obveznosti z najemnimi pogodbami.

Obveznosti, ki bodo zahtevale plačilo v prihodnjih letih, se prioriteto vključijo v proračun leta, na katerega se nanašajo.

Dinamika izvrševanja investicijskih namenov, opredeljenih v finančnem načrtu neposrednega uporabnika, se usklajuje v okviru razpoložljivih prilivov in ob upoštevanju namenskih sredstev.

O izdatkih investicijskega značaja, opredeljenih v finančnem načrtu neposrednega uporabnika – občinski organi in uprava – odloča župan s potrditvijo načrta nabav in gradenj in programa investicijskih transferov.

Prioriteta v izvajanju investicijskih nalog neposrednih proračunskih uporabnikov je dokončanje začetih investicij in nalog, za katere je opredeljeno sofinanciranje s strani države oziroma Evropske unije.

7. člen

Proračunski sklad je račun proračunske rezerve, oblikovane po zakonu o javnih financah.

Proračunska rezerva se v letu 2014 oblikuje v višini 6.000,00 evrov.

8. člen

Posredni proračunski uporabniki sredstev proračuna so dolžni pristojnim organom občinske uprave predložiti program dela in finančni načrt za leto 2014 ter poročila o realizaciji programov in o porabi sredstev po namenih za preteklo leto, po predpisih oziroma metodologiji ekonomske klasifikacije javnofinančnih tokov.

Posredni proračunski uporabniki so dolžni dodatno predložiti podatke za analizo poslovanja, ki jih zahteva župan, nadzorni odbor ali za finance pristojen organ občinske uprave.

9. člen

Župan je pooblaščen, da odloča:

- v primeru neenakomernega pritekanja prihodkov o kratkoročni zadolžitvi, največ do 5% sprejetega proračuna;
- o pridobitvi in odtujitvi premičnega premoženja do višine 21.000,00 evrov;
- o uporabi sredstev proračunske rezerve do višine 2.100,00 evrov in o tem s pisnimi poročili obvešča občinski svet;
- o odpisu oziroma delnem odpisu dolga dolžniku, če bi bili stroški postopka izterjave v nesorazmerju z višino terjatve, vendar največ do višine 450,00 evrov.

10. člen

Za zakonito in namensko uporabo sredstev, ki so proračunskemu uporabniku razporejena iz proračuna, je odgovoren predstojnik organa, zavoda, društva oziroma poslovodni organ uporabnika sredstev.

Za izvrševanje proračuna je odgovoren župan. Župan lahko za izvrševanje proračuna pooblasti tudi druge osebe.

4. OBSEG ZADOLŽEVANJA IN POROŠTEV MESTNE OBČINE IN JAVNEGA SEKTORJA

11. člen

Mestna občina Slovenj Gradec se v letu 2014 ne bo dolgoročno zadolževala.

Obseg poroštev mestne občine za izpolnitev obveznosti javnih zavodov in javnih podjetij, katerih ustanoviteljica je Me-

stna občina Slovenj Gradec, v letu 2014 ne sme preseči skupne višine glavnih 80.000,00 evrov.

5. PREHODNE IN KONČNE DOLOČBE

12. člen

V obdobju začasnega financiranja Mestne občine Slovenj Gradec v letu 2015, če bo začasno financiranje potrebno, se uporablja ta odlok in sklep župana.

13. člen

Ta odlok začne veljati naslednji dan po objavi v Uradnem listu Republike Slovenije.

Št. 410-111/2013

Slovenj Gradec, dne 7. februarja 2014

Župan

Mestne občine Slovenj Gradec

Andrej Čas l.r.

346. Odlok o spremembah in dopolnitvah Odloka o programu opremljanja stavbnih zemljišč in merilih za odmero komunalnega prispevka za območje Poslovno storitvene cone Slovenj Gradec – OZARE

Na podlagi 74. člena Zakona o prostorskem načrtovanju (Uradni list RS, št. 33/07, 108/09, 57/12) 17. člena Uredbe o programu opremljanja stavbnih zemljišč (Uradni list RS, št. 80/07), Pravilnika o merilih za odmero komunalnega prispevka (Uradni list RS, št. 95/07) in 16. člena Statuta Mestne občine Slovenj Gradec (Uradni list RS, št. 43/08 – UPB1, 53/10) je Občinski svet Mestne občine Slovenj Gradec na 30. redni seji dne 5. 2. 2014 sprejel

ODLOK

o spremembah in dopolnitvah Odloka o programu opremljanja stavbnih zemljišč in merilih za odmero komunalnega prispevka za območje Poslovno storitvene cone Slovenj Gradec – OZARE

1. člen

V 12. členu odloka se dodajo novi četrti, peti, šesti, sedmi, osmi in deveti odstavek, ki se glasijo:

V primeru, da odmerjeni komunalni prispevek znaša od 10.000,00 EUR do 30.000,00 EUR, je možno obročno plačilo komunalnega prispevka v največ dveh enakih obrokih, vendar tako, da je celotni komunalni prispevek plačan najkasneje v šestih mesecih od izdaje odločbe, s katero je bil odmerjen komunalni prispevek.

V primeru, da odmerjeni komunalni prispevek znaša od 30.000,00 EUR do 50.000,00 EUR, je možno obročno plačilo komunalnega prispevka v največ štirih enakih obrokih, vendar tako, da je celotni komunalni prispevek plačan najkasneje v 1 letu od izdaje odločbe, s katero je bil odmerjen komunalni prispevek.

V primeru, da odmerjeni komunalni prispevek znaša od več kot 50.000,00 EUR, je možno obročno plačilo komunalnega prispevka v največ osmih enakih obrokih, vendar tako, da je celotni komunalni prispevek plačan najkasneje v 2 letih od izdaje odločbe, s katero je bil odmerjen komunalni prispevek.

Investitor na vlogi za odmero komunalnega prispevka navede ali želi plačilo v enkratnem znesku ali plačilo v obrokih. O obročnem plačevanju, plačilnih rokih, številu obrokov in zavaro-

vanju plačil iz četrtega, petega, in šestega odstavka tega člena se odloči v odločbi, s katero je odmerjen komunalni prispevek.

Potrdilo o plačilu komunalnega prispevka izda pristojni organ občinske uprave po plačilu celotnega komunalnega prispevka oziroma v primeru obročnega plačevanja po plačilu prvega obroka, katerega zapadlost je pred izdajo gradbenega dovoljenja in predložitvi zavarovanja za plačila obrokov iz četrtega, petega in šestega odstavka tega člena.

Preostale obroke zavezanec zavaruje z nepreklicno brez-pogojno bančno garancijo, unovčljivo na prvi poziv.

2. člen

Ta odlok začne veljati naslednji dan po objavi v Uradnem listu Republike Slovenije.

Župan

Mestne občine Slovenj Gradec

Andrej Čas l.r.

347. Sklep (št. 14.1-495) o pridobitvi statusa grajenega javnega dobra lokalnega pomena

Na podlagi 16. člena Statuta Mestne občine Slovenj Gradec (Uradni list RS, št. 43/08 – UPB1, 53/10), Zakona o stvarnem premoženju države in samoupravnih lokalnih skupnosti (Uradni list RS, št. 86/10, 75/12) in Uredbe o stvarnem premoženju države in samoupravnih lokalnih skupnosti (Uradni list RS, št. 34/11, 42/12, 24/13) v zvezi z razpolaganjem s stvarnim nepremičnim premoženjem v lasti Mestne občine Slovenj Gradec, je Občinski svet Mestne občine Slovenj Gradec na 30. redni seji dne 5. 2. 2014 sprejel

SKLEP (št. 14.1-495)

o pridobitvi statusa grajenega javnega dobra lokalnega pomena

(1) S tem sklepom se pridobi status grajenega javnega dobra lokalnega pomena na naslednjih nepremičninah, ki so v lasti Mestne občine Slovenj Gradec:

K.o. 845 (Pameče):

845-760/3-0; 845-1331/164-0; 845-1297/3-0; 845-1299/3-0; 845-1301/0-0; 845-1302/2-0; 845-1303/2-0; 845-1331/150-0; 845-819/8-0; 845-800/7-0; 845-1268/2-0; 845-1290/4-0; 845-1322/1-0; 845-1291/2-0; 845-1292/4-0; 845-1292/5-0; 845-1412/7-0; 845-1412/5-0; 845-1412/4-0; 845-1412/6-0; 845-759/12-0; 845-767/26-0; 845-1440/9-0; 845-1440/10-0; 845-1440/11-0; 845-1331/87-0; 845-1283/2-0; 845-1331/62-0; 845-1331/114-0; 845-1283/1-0; 845-1478/3-0.

K.o. 846 (Gradišče):

846-1743/4-0; 846-1743/6-0; 846-1734/10-0; 846-1734/11-0; 846-1735/2-0; 846-1739/4-0; 846-1739/9-0; 846-1739/12-0; 846-1740/11-0; 846-1740/23-0; 846-1528/12-0; 846-12/2-0; 846-1528/8-0; 846-1528/11-0; 846-1528/19-0; 846-1528/22-0; 846-1528/24-0; 846-1727/8-0; 846-1727/12-0; 846-1727/15-0; 846-1733/1-0; 846-1737/1-0; 846-1710/5-0; 846-816/7-0; 846-816/8-0; 846-816/9-0; 846-820/5-0; 846-838/6-0; 846-843/8-0; 846-845/6-0; 846-845/7-0; 846-845/8-0; 846-845/9-0; 846-869/3-0; 846-870/19-0; 846-870/20-0; 846-870/21-0; 846-870/23-0; 846-872/3-0; 846-873/3-0; 846-1528/21-0; 846-1528/25-0; 846-1738/16-0; 846-767/2-0; 846-1526/8-0; 846-1733/10-0; 846-739/13-0; 846-1526/9-0; 846-1718/2-0; 846-1721/0-0; 846-1727/27-0; 846-1727/11-0; 846-1730/0-0; 846-1733/16-0; 846-1733/17-0; 846-1735/5-0; 946-1735/6-0.

K.o. 847 (Vrhe):

847-1652/1-0; 847-1605/5-0; 847-1607/7-0; 847-1607/8-0; 847-1606/10-0; 847-1606/12-0; 847-1606/14-0; 847-1606/15-0;

S K L E P**o ukinitvi statusa javnega dobra št. (14.2 – 496)**

(1) S tem sklepom se ukine status javnega dobra na zemljiščih v k.o. 850 – Slovenj Gradec s parc. št. 271/10 (ID6104631), 271/12 (ID6104633), 271/14 (ID6104635), 1008/41 (ID6104614), 1008/38 (ID6104612), 1008/39 (ID6104611), 1008/37 (ID6104610), 1008/40 (ID6104613), 1008/36 (ID6104609), 1008/35 (ID6104608) in 1008/34 (ID6104607).

(2) Nepremičnine iz prve točke tega sklepa prenehajo imeti značaj javnega dobra in postanejo last Mestne občine Slovenj Gradec.

(3) Ta sklep se objavi v Uradnem listu Republike Slovenije in začne veljati naslednji dan po objavi.

Št. 032-0004/2014, zveza spis št. 430-116/2012
Slovenj Gradec, dne 6. februarja 2014

Župan
Mestne občine Slovenj Gradec
Andrej Čas l.r.

TREBNJE**349. Odlok o spremembah in dopolnitvah Odloka o proračunu Občine Trebnje za leto 2014 – II**

Na podlagi četrte alineje drugega odstavka 29. člena Zakona o lokalni samoupravi (Uradni list RS, št. 94/07 – uradno prečiščeno besedilo, 27/08 – Odl. US, 76/08, 100/08 – Odl. US, 79/09, 14/10 – Odl. US, 51/10, 84/10 – Odl. US in 40/12 – ZUJF), določil Zakona o financiranju občin (Uradni list RS, št. 123/06 – ZFO-1, 101/07 – Odl. US, 57/08, 94/10 – ZIU, 36/11, 40/12 – ZUJF, 104/12 – ZIPRS1314 in 101/13 – ZIPRS1415); 28., 29., 30. in 40. člena Zakona o javnih financah (Uradni list RS, št. 11/11 – uradno prečiščeno besedilo, 110/11 – ZDIU12, 14/13 – popr., 46/13 – ZIPRS1314-A in 101/13); ob upoštevanju Zakona o izvrševanju proračunov Republike Slovenije za leti 2014 in 2015 (Uradni list RS, št. 101/13), v skladu z 18. členom Statuta Občine Trebnje (Uradni list RS, št. 45/07, 11/09 in 14/11) je Občinski svet Občine Trebnje na 25. redni seji dne 12. 2. 2014 sprejel

O D L O K**o spremembah in dopolnitvah Odloka o proračunu Občine Trebnje za leto 2014 – II**

1. člen

V Odloku o proračunu Občine Trebnje za leto 2014 (Uradni list RS, št. 20/13 in 107/13) se 2. člen spremeni, tako da se glasi:

»2. člen

(obseg in struktura proračuna)

Splošni del proračuna Občine Trebnje, vključno s krajevnimi skupnostmi, na ravni podskupin kontov, za leto 2014 se določa v naslednjih zneskih:

SKUPINA/ PODSK. KONTOV	OPIS	LETO 2014 v EUR
A. BILANCA PRIHODKOV IN ODHODKOV		
I.	SKUPAJ PRIHODKI (70+71+72+73+74+78)	12.716.715,51

	TEKOČI PRIHODKI (70+71)	9.960.926,87
70	DAVČNI PRIHODKI (700+703+704+706)	8.225.650,63
700	DAVKI NA DOHODEK IN DOBIČEK	7.144.999,00
703	DAVKI NA PREMOŽENJE	794.148,98
704	DOMAČI DAVKI NA BLAGO IN STORITVE	286.502,65
706	DRUGI DAVKI	0
71	NEDAVČNI PRIHODKI (710+711+712+713+714)	1.735.276,24
710	UDELEŽBA NA DOBIČKU IN DOHODKI OD PREMOŽENJA	645.633,54
711	TAKSE IN PRISTOJBINE	7.700,00
712	GLOBE IN DRUGE DENARNE KAZNI	8.000,00
713	PRIHODKI OD PRODAJE BLAGA IN STORITEV	173.582,70
714	DRUGI NEDAVČNI PRIHODKI	900.360,00
72	KAPITALSKI PRIHODKI (720+721+722)	550.000,00
720	PRIHODKI OD PRODAJE OSNOVNIH SREDSTEV	0
721	PRIHODKI OD PRODAJE ZALOG	0
722	PRIHODKI OD PRODAJE ZEMLJIŠČ IN NEOPREDMETENIH SREDSTEV	550.000,00
73	PREJETE DONACIJE (730+731)	0
730	PREJETE DONACIJE IZ DOMAČIH VIROV	0
731	PREJETE DONACIJE IZ TUJINE	0
74	TRANSFERNI PRIHODKI (740 + 741)	2.190.222,39
740	TRANSFERNI PRIHODKI IZ DRUGIH JAVNOFINANČNIH INSTITUCIJ	442.634,62
741	PREJETA SREDSTVA IZ DRŽAVNEGA PRORAČUNA IZ SREDSTEV PRORAČUNA EVROPSKE UNIJE	1.747.587,77
78	PREJETA SREDSTVA IZ EVROPSKE UNIJE (787)	15.566,25
787	PREJETA SREDSTVA OD DRUGIH EVROPSKIH INSTITUCIJ	15.566,25

II.	SKUPAJ ODHODKI (40+41+42+43)	14.123.791,50
40	TEKOČI ODHODKI (400+401+402+403+409)	2.859.891,19
400	PLAČE IN DRUGI IZDATKI ZAPOSLENIM	514.259,80
401	PRISPEVKI DELODAJALCEV ZA SOCIALNO VARNOST	79.558,95
402	IZDATKI ZA BLAGO IN STORITVE	2.081.544,05
403	PLAČILA DOMAČIH OBRESTI	124.528,39
409	REZERVE	60.000,00
41	TEKOČI TRANSFERI (410+411+412+413)	4.380.007,42
410	SUBVENCIJE	56.000,00
411	TRANSFERI POSAMEZNIKOM IN GOSPODINSTVOM	2.773.557,66
412	TRANSFERI NEPRIDOBITNIM ORGANIZACIJAM IN USTANOVAM	566.834,08
413	DRUGI TEKOČI DOMAČI TRANSFERI	983.615,68
42	INVESTICIJSKI ODHODKI (420)	5.016.432,40
420	NAKUP IN GRADNJA OSNOVNIH SREDSTEV	5.016.432,40
43	INVESTICIJSKI TRANSFERI (430+431+432)	1.867.460,49
430	INVESTICIJSKI TRANSFERI	0
431	INVESTICIJSKI TRANSFERI PRAVNIM IN FIZIČNIM OSEBAM, KI NISO PRORAČUNSKI UPORABNIKI	1.576.890,52
432	INVESTICIJSKI TRANSFERI PRORAČUNSKIM UPORABNIKOM	290.569,97
III.	PRORAČUNSKI PRESEŽEK/ PRIMANJLJAJ (I.-II.) (SKUPAJ PRIHODKI MINUS SKUPAJ ODHODKI)	-1.407.075,99
B. RAČUN FINANČNIH TERJATEV IN NALOŽB		
IV.	PREJETA VRAČILA DANIH POSOJIL IN PRODAJA KAPITALSKIH DELEŽEV (750+751+752)	0
75	PREJETA VRAČILA DANIH POSOJIL IN PRODAJA KAPITALSKIH DELEŽEV	0
750	PREJETA VRAČILA DANIH POSOJIL	0

751	PRODAJA KAPITALSKIH DELEŽEV	0
752	KUPNINE IZ NASLOVA PRIVATIZACIJE	0
V.	DANA POSOJILA IN POVEČANJE KAPITALSKIH DELEŽEV (440+441+442+443)	0
44	DANA POSOJILA IN POVEČANJE KAPITALSKIH DELEŽEV	0
440	DANA POSOJILA	0
441	POVEČANJE KAPITALSKIH DELEŽEV	0
442	PORABA SREDSTEV KUPNIN IZ NASLOVA PRIVATIZACIJE	0
443	POVEČANJE NAMENSKEGA PREMOŽENJA V JAVNIH SKLADIH IN DRUGIH OSEBAH JAVNEGA PRAVA, KI IMAJO PREMOŽENJE V SVOJI LASTI	0
VI.	PREJETA MINUS DANA POSOJILA IN SPREMEMBE KAPITALSKIH DELEŽEV (IV.-V.)	0
C. RAČUN FINANCIRANJA		
VII.	ZADOLŽEVANJE (500)	998.000,00
50	ZADOLŽEVANJE	998.000,00
500	DOMAČE ZADOLŽEVANJE	998.000,00
VIII.	ODPLAČILA DOLGA (550)	437.357,90
55	ODPLAČILA DOLGA	437.357,90
550	ODPLAČILA DOMAČEGA DOLGA	437.357,90
IX.	SPREMEMBA STANJA SREDSTEV NA RAČUNIH (I.+IV.+VII.-II.-V.-VIII.)	-846.433,89
X.	NETO ZADOLŽEVANJE (VII.-VIII.)	560.642,10
XI.	NETO FINANCIRANJE (VI.+VII.-VIII.-IX. =-III.)	1.407.075,99
XII.	STANJE SREDSTEV NA RAČUNIH OB KONCU PRETEKLEGA LETA	
	9009 Splošni sklad za drugo	846.433,89

Posebni del proračuna sestavljajo finančni načrti neposrednih uporabnikov, ki so razdeljeni na naslednje programske dele: področja proračunske porabe, glavne programe in podprograme, predpisane s programsko klasifikacijo izdatkov občinskih proračunov. Podprogram je razdeljen na proračunske postavke, te pa na podkonte, določene s predpisanim enotnim kontnim načrtom.

Posebni del proračuna do ravni proračunskih postavk – podkontov in načrt razvojnih programov sta prilogi k temu odloku in se objavita na spletni strani Občine Trebnje www.trebnje.si.

2. člen

V 13. členu se dodata novi tretji in četrti odstavek, ki se glasita:

»Pravice porabe iz naslova ukrepa proporcionalnega zmanjšanja pravic porabe se prerazporedijo v splošno proračunsko rezervacijo.

Ne glede na drugi odstavek tega člena in ne glede na 4. člen odloka, se za pokrivanje vseh izdatkov proračuna lahko porabijo namenska sredstva iz 4. člena odloka, za katera župan ocenjuje, da v tekočem letu ne bodo porabljena za načrtovane namene.«.

3. člen

20. člen se spremeni, tako da se glasi:

»20. člen

(uporaba Zakona o izvrševanju proračunov RS za leti 2014 in 2015)

Za vse, kar ni posebej urejeno z Odlokom o proračunu občine Trebnje za leto 2014, se neposredno uporabljajo določbe veljavnega zakona o izvrševanju proračuna Republike Slovenije.«.

4. člen

V 21. členu se doda nov tretji odstavek, ki se glasi:

»V primeru, ko dolg do posameznega dolžnika ne presega stroška petih evrov, se v poslovnih knjigah razknjiži; v tem primeru ni potrebno izvesti postopka izterjave. Evidenca razknjiženih dolgov se razkrije v zaključnem računu.«.

5. člen

Prvi odstavek 22. člena se spremeni, tako da se glasi:

»Zaradi kritja presežkov odhodkov nad prihodki v bilanci prihodkov in odhodkov, presežkov izdatkov nad prejemki v računu finančnih terjatev in naložb ter odplačila dolgov v računu financiranja se Občina Trebnje za proračun leta 2014 lahko zadolži v višini 998.000 EUR, za investicije, predvidene v občinskem proračunu, in sicer za namene, določene v Sklepu Občinskega sveta o zadolžitvi.«.

6. člen

(objava in uveljavitev odloka)

Ta odlok se objavi v Uradnem listu Republike Slovenije in začne veljati naslednji dan po objavi.

Prilogi k temu odloku pa se objavita na spletni strani Občine Trebnje: www.trebnje.si.

Št. 410-4/2013-59

Trebnje, dne 12. februarja 2014

Župan
Občine Trebnje
Alojzij Kastelic l.r.

VLADA**350. Uredba o državnem prostorskem načrtu za preureditev železniške postaje Pragersko**

Na podlagi drugega odstavka 37. člena v zvezi s prvim odstavkom 62. člena in na podlagi drugega odstavka 11. člena Zakona o umeščanju prostorskih ureditev državnega pomena v prostor (Uradni list RS, št. 80/10, 106/10 – popr. in 57/12) v zvezi s 27. členom Zakona o spremembah in dopolnitvah Zakona o umeščanju prostorskih ureditev državnega pomena v prostor (Uradni list RS, št. 57/12) izdaja Vlada Republike Slovenije

UREDBO**o državnem prostorskem načrtu za preureditev železniške postaje Pragersko****I. SPLOŠNI DOLOČBI****1. člen**

(podlaga državnega prostorskega načrta)

(1) S to uredbo se v skladu s Odlokom o strategiji prostorskega razvoja Slovenije (Uradni list RS, št. 76/04, 33/07 – ZPNačrt in 57/12 – ZPNačrt-B) in Uredbo o prostorskem redu Slovenije (Uradni list RS, št. 122/04, 33/07 – ZPNačrt in 57/12 – ZPNačrt-B) sprejme državni prostorski načrt za preureditev železniške postaje Pragersko (v nadaljnjem besedilu: državni prostorski načrt).

(2) Grafični del državnega prostorskega načrta, iz katerega je razvidno območje tega načrta, je kot priloga sestavni del te uredbe.

(3) Državni prostorski načrt je oktobra 2013 pod številko projekta 2010/DPN-007 izdelal Urbis, d. o. o., Maribor.

2. člen

(vsebina)

(1) Ta uredba določa načrtovane prostorske ureditve, območje državnega prostorskega načrta, pogoje glede namembnosti posegov v prostor, njihove lege, velikosti in oblikovanja, pogoje glede križanj oziroma predstavitev gospodarske javne infrastrukture in grajenega javnega dobra ter priključevanja prostorskih ureditev nanje, merila in pogoje za parcelacijo, pogoje celostnega ohranjanja kulturne dediščine, ohranjanja narave, varstva okolja in naravnih dobrin, upravljanja voda, varovanja zdravja ljudi, obrambe države ter varstva pred naravnimi in drugimi nesrečami, etapnost izvedbe prostorske ureditve, druge pogoje in zahteve za izvajanje državnega prostorskega načrta, dopustna odstopanja in nadzor nad izvajanjem državnega prostorskega načrta.

(2) Sestavine iz prejšnjega odstavka so grafično prikazane v državnem prostorskem načrtu, ki je skupaj z obveznimi prilogami v tiskani obliki na vpogled na ministrstvu, pristojnem za prostor, in pri službah, pristojnih za urejanje prostora v občinah Slovenska Bistrica in Kidričevo.

(3) Postopek presoje vplivov na okolje ni bil izveden, ker se je postopek priprave tega državnega prostorskega načrta zaključil v skladu s petim odstavkom 62. člena Zakona o umeščanju prostorskih ureditev državnega pomena v prostor (Uradni list RS, št. 80/10, 106/10 – popr. in 57/12).

(4) Oznake iz 6., 7., 9., 10., 12., 15., 16., 18., 19., 20., 25. in 28. člena te uredbe so oznake objektov in ureditev iz grafičnega dela državnega prostorskega načrta.

II. NAČRTOVANE PROSTORSKE UREDITVE**3. člen**

(načrtovane prostorske ureditve)

(1) S tem državnim prostorskim načrtom se načrtujejo prostorske ureditve, povezane s preureditvijo železniške

postaje Pragersko ter z ureditvijo izvennivojskega križanja lokalne ceste, LC999133 Ptujška cesta skozi Pragersko (v nadaljnjem besedilu: Ptujška cesta), z železniško progo Pragersko–Ormož:

– na celotnem območju državnega prostorskega načrta se izvede rekonstrukcija tirov in tirnih naprav (v nadaljnjem besedilu: širše območje postaje Pragersko);

– gradnja treh peronov (en bočni in dva otočna);

– ureditev dostopa potnikov na perone (podhod s stopniščem in dvigalom);

– ureditev izvennivojskega križanja Ptujške ceste z železniško progo Pragersko–Ormož, južno od postaje (podvoz);

– ureditev izvennivojskega križanja na poljski poti (podvoz);

– ureditev izvennivojskega križanja (podvoz) in servisnih cest severno od postaje (severna servisna cesta, podvozna cesta do notranjega trianglera in servisna cesta v triangleru);

– podaljšanje podvoza obvoznice Pragersko;

– rekonstrukcija postajnega poslopja;

– gradnja novih objektov: garaža za težko motorno drezino (v nadaljnjem besedilu: TMD), stavba za vzdrževalce signalnovarnostnih in telekomunikacijskih (v nadaljnjem besedilu: SVTK) in elektroenergetskih (v nadaljnjem besedilu: EE) naprav, stavba za vzdrževalce Sekcije za vzdrževanje prog Maribor (v nadaljnjem besedilu: SVP MB) ter prizidek prometnega urada;

– ureditev dveh parkirišč v sklopu železniške postaje;

– ureditev novega postajališča pri prehodu Stražgonjca (peron, dostopi, parkirišče);

– deviacije kategoriziranih cest in nekategoriziranih cest in poti;

– naprave za odvodnjavanje in čiščenje odpadnih voda;

– prestavitve in ureditve objektov gospodarske javne infrastrukture;

– okoljevarstveni ukrepi.

(2) Podatki o načrtovanih ureditvah so razvidni iz grafičnega dela državnega prostorskega načrta (listi od št. 1.1 do št. 1.3, Ureditvena situacija načrtovanih ureditev).

III. OBMOČJE DRŽAVNEGA PROSTORSKEGA NAČRTA**4. člen**

(območje državnega prostorskega načrta)

(1) Območje državnega prostorskega načrta skladno z geodetskim načrtom obsega zemljišča ali dele zemljišč s parcelnimi številkami v naslednjih katastrskih občinah:

– k. o. Gaj (2661): 441/24, 441/2, 441/353, 441/25, 678, 441/6, 679, 441/19, 441/7, 441/325, 441/105, 669/10, 669/11, 669/1, 669/12, 668/3, 669/13, 441/339, 669/2, 669/15, 691, 680, 669/6, 669/7, 441/10, 441/11, 441/66, 441/67, 669/9, 677;

– k. o. Spodnja Polskava (748): 1016/17, 1562, 1022/12, 1584, 671/2, 1573, 1471/54, 1471/43, 780/3, 780/11, 1471/2, 1508/5, 670/4, 1471/66, 780/12, 1471/11, 1021/23, 1585, 1541, 1471/55, 1022/13, 1574, 1022/1, 1021/13, 740/1, 1471/67, 1021/24, 1471/12, 1564, 1542, 772/2, 1021/14, 1471/68, 1565, 1021/25, 1046/1, 1022/3, 1587, 1471/57, 1471/13, 741/2, 1511, 1021/26, 1566, 1441/3, 1544, 1476/1, 1022/16, 1022/4, 1035/2, 1037/1, 763/3, 1471/37, 1471/48, 1021/16, 1026/1, 1512, 1021/27, 780/8, 1471/15, 1035/3, 1021/7, 1021/28, 1026/2, 780/9, 743/2, 1022/6, 1022/18, 1471/16, 777/1, 1471/49, 1433/2, 1027/1, 1037/2, 758, 1558, 1471/39, 744/2, 1021/29, 1471/17, 1026/3, 1021/8, 668/1, 1037/4, 777/10, *165/1, 759, 1471/18, 1559, 1021/19, 1035/6, *365, 1022/8, 1026/4, 1021/9, 1059/4, 1027/3, 1513/1, 1476/5, *366, 1471/19, 1026/5, 1514/1, 1018/11, 1035/7, 777/11, 1019/1, 769/1, 1425/2, 1037/5, 669/3, 1543/20, 757/3, 1035/8, 769/2, 1547/2, 1026/6, 1018/12, 1017/4, 669/4, 1438/2, 1026/7, 1035/9, 1018/4, 1027/7, 757/5, 669/5,

1026/8, 1471/71, 1018/14, 1016/7, 979/18, 1026/9, 1429/2, 739/2, 1509, 1471/61, 1040/1, 1471/62, 1021/30, 1471/51, 1018/7, 1471/40, 1471/41, 1471/63, 1560, 1508/2, 1018/17, 1022/10, 1461/10, 1561, 1572, 1471/1, 671/1, 1022/11, 1021/10, 780/10, 1471/42, 1018/16, 1471/69, 1471/70, 1508/4, 1471/50;

– k. o. Stražgonjca (749): 441/201, 441/1;

– k. o. Vrhloga (750): 1233, 1124, *33/2, *149, 1231, 1086/1.

(2) Območje državnega prostorskega načrta obsega tudi zemljišča in dele zemljišč na katerih se izvedejo rekonstrukcije, rušitve in gradnja gospodarske javne infrastrukture, s parcelnimi številkami v naslednjih katastrskih občinah:

1. območja prestavitve vodov gospodarske javne infrastrukture:

a) telekomunikacijski vodi:

– k. o. Gaj (2661): 441/2;

– k. o. Vrhloga (750): 1231;

– k. o. Spodnja Polskava (748): 979/18;

– k. o. Stražgonjca (749): 441/1;

b) vodovod:

– k. o. Spodnja Polskava (748): 1433/2, 1035/7, 1018/14, 738/2, 1425/7, 737/3, 1021/30, 1018/7;

– k. o. Stražgonjca (749): 441/1;

c) nizkonapetostni elektrovi:

– k. o. Spodnja Polskava (748): 1035/7, 1035/2, 1021/9, 1022/1, 1022/8, 1471/62;

d) visokonapetostni elektrovi:

– k. o. Spodnja Polskava (748): 1027/1, 1035/3, 1026/1, 777/11, 1471/62, 1015/13, 1015/20;

e) javna razsvetljava:

– k. o. Spodnja Polskava (748): 1471/62, 1016/17;

f) plinovod:

– k. o. Spodnja Polskava (748): 738/2, 737/3, 668/1;

– k. o. Gaj (2661): 441/11;

– k. o. Stražgonjca (749): 441/1;

g) zunanja razsvetljava:

– k. o. Spodnja Polskava (748): 758, 1471/57;

– k. o. Gaj (2661): 691.

2. območja odstranitve vodov gospodarske javne infrastrukture:

a) telekomunikacijski vodi:

– k. o. Gaj (2661): 441/2;

– k. o. Stražgonjca (749): 441/1;

b) vodovod:

– k. o. Spodnja Polskava (748): 1559, 1558, 1021/3, 1433/2, 1021/2, 1021/30;

– k. o. Stražgonjca (749): 441/1;

c) nizkonapetostni elektrovi:

– k. o. Spodnja Polskava (748): 1035/7, 1471/62, 1018/12, 1018/11, 1019/1, 1021/9, 1022/1;

d) visokonapetostni elektrovi:

– k. o. Spodnja Polskava (748): 777/11, 777/8, 1035/3, 1026/1;

e) javna razsvetljava:

– k. o. Spodnja Polskava (748): 1035/7, 1035/5, 1035/2;

f) plinovod:

– k. o. Spodnja Polskava (748): 738/2, 737/3, 1425/7, 668/1;

– k. o. Gaj (2661): 441/11, 441/218, 441/105, 441/343, 441/24;

– k. o. Stražgonjca (749): 441/1;

g) fekalna kanalizacija:

– k. o. Spodnja Polskava (748): 1513/1, 1018/4, 1018/6.

(3) Območje državnega prostorskega načrta je določeno s tehničnimi elementi, ki omogočajo prenos novih mej parcel v naravo. Koordinate tehničnih elementov so razvidne iz grafičnega dela državnega prostorskega načrta (listi od št. 3.1 do št. 3.3 Prikaz območja državnega prostorskega načrta z načrtom parcel).

IV. POGOJI GLEDE NAMEMBNOSTI POSEGOV V PROSTOR, NJIHOVE LEGE, VELIKOSTI IN OBLIKOVANJA

5. člen

(tiri in tirne naprave)

Na širšem območju postaje Pragersko se izvede rekonstrukcija tirov in tirnih naprav v dolžini približno 5,5 km.

6. člen

(postaja Pragersko)

(1) Na ožjem območju postaje Pragersko, ki ga določajo peroni, se zgradijo:

– bočni peron št. 1 dolžine 400 m in širine 3 m;

– otočni peron št. 2 dolžine 400 m in širine od 5 m do 8 m;

– otočni peron št. 3 dolžine 400 m in širine od 4 m do 8 m.

(2) Peroni so dvignjeni 0,5 m nad bližnjo tirnico.

(3) V približno km 575 železnice se za dostop potnikov na perone zgradi podhod za pešce s stopniščem in dvigali. Poslopje železniške postaje se rekonstruira, ob njem se zgradi parkirišče za največ 13 vozil.

(4) Na vzhodni strani tirov se zgradi parkirišče za največ 144 vozil.

7. člen

(preureditev Ptujске ceste)

Preuredi se Ptujška cesta (v nadaljnjem besedilu: cesta A1) v dolžini približno 400 m. Ob cesti A1 se zgradi hodnik za pešce s kolesarsko stezo. Zgradi se podvoz pod železniško progo višine 3,5 m, ki omogoča prehod intervencijskih vozil. Naredita se dve nivojski križišči.

8. člen

(deviacije kategoriziranih in nekategoriziranih cest
in dostopi do objektov)

Izvedejo se deviacije kategoriziranih in nekategoriziranih cest in dostopi do objektov v skupni dolžini 4,5 km. Vse deviacije so v asfaltni izvedbi.

9. člen

(objekti)

(1) Na kategoriziranih cestah se zgradijo:

– trije podvozi (na cesti A1, na poljski cesti B1 in na cesti C1). Plošča nad podvozom obvoznice Pragersko v km 575 + 418,89 železnice se razširi za približno 1 m;

– dva nadvoza (na cesti A2 in cesti A3).

(2) Zgradijo se trije mostovi (Pr2 čez Polskavo; Pr9B in Pr9C čez Trojniščico).

10. člen

(objekti za vzdrževalce)

(1) Objekt S1: garaža TMD za potrebe vzdrževanja železniških vozil se zgradi kot kovinska konstrukcija iz primarnih in sekundarnih nosilcev s streho v blagem naklonu približno 5°. Nosilna konstrukcija je delno obdana z modularnimi fasadnimi paneli, delno s perforirano fasadno pločevino. Površina objekta je do 300 m², ima samo pritličje. Dostop v objekt je na čelni, jugozahodni strani, prek dviznih, sekijskih vrat z vgrajenim osebim prehodom. Vzdož objekta se naredi ograjeno odlagališče materiala površine 400 m² in je dostopno z dovozne ceste.

(2) Objekt S2: stavba za vzdrževalce SVTK in EE naprav za potrebe vzdrževanja vozne mreže in vozil ter objekt S3: stavba za vzdrževalce SVP MB se zgradi kot masiven, klasično grajen, opečni objekt. Površina objektov je do 320 m², število etaž S2: pritličje + nadstropje, število etaž S3: pritličje + nadstropje (mansarda). Objekta imata podolžno tlorisno zasnovo, streha je dvokapna z naklonom približno 30°. Fasada objektov ima klasičen omet. Dostopov v objekta bo več, urejeni bodo na

njihovi čelni in vzdolžni strani. Na območju stavb se zgradi dve parkirišči z največ 18 parkirnimi mesti. Na delu parkirišč se zgradi nadstrešnici za približno 6 vozil, ki se po potrebi lahko uredita kot delno odprt garažni prostor. Urejene so dostopne površine ter manipulacijske in parkirne površine za intervencijska vozila in vzdrževalce.

(3) Objekt S4: prizidek prometnega urada za potrebe SVTK se zgradi kot masiven, klasično grajen, opečni objekt. Površina objekta je do 85 m², število etaž: pritličje + 1. nadstropje + 2. nadstropje. Nadstropni objekt ima pravokotno tlorisno zasnovu, streha je dvokapna z naklonom približno 15°. Fasada objekta ima klasičen omet. Dostop v prizidek bo urejen čez obstoječi objekt.

11. člen

(pogoji za krajinskoarhitekturno in arhitekturno oblikovanje)

(1) Na območju državnega prostorskega načrta se ohranjajo vsa drevesa in grmovje, katerih odstranitve ni nujna zaradi načrtovanih ureditev. Zaščitijo se vitalni in kakovostni sestoji, predvsem tisti ob vodotokih in na območju Gaja pri Pragerskem – glinokopno jezero). Ohranjajo se tudi mreža obstoječih posameznih dreves in drevesnih gruč, vrstno pestra skupina grmičevja ter obmeji in živice na kmetijskih zemljiščih. Kjer ohranitev vegetacije ni možna, se rastišča ustrezno sanirajo in sukcesijsko ustrezno dopolnijo. Vse z gradnjo prizadete površine se krajinskoarhitekturno uredijo. Krajinske ureditve se natančneje obdelajo v projektni dokumentaciji – v načrtu krajinske arhitekture. Rastline se morajo za nove zasaditve izbrati po analizi razmer v prostoru in zelenih oblikovnih učinkih. Zasaditev mora upoštevati lokalno značilne rastline in tiste vrste, ki že ustvarjajo pomembno identiteto tega območja. Vnos tujerodnih rastlinskih vrst ni dovoljen.

(2) Zasnova zasaditve naj vsebuje: sanacijo gozdnih robov, obvodnega rastja, nove zasaditve in rekultivacijo opuščeni zemljišč (prometnic, odstranjenih obstoječih objektov).

(3) Pri urejanju urbanih površin ob postaji Pragersko se zasnujejo osnovni sestavni deli zelenega sistema mesta (linijske drevesne poteze, parkovne zelene površine, tlakovane zelene mestne površine, navezave na okoliške krajinske prvine).

(4) Relief se oblikuje v skladu z naravnimi reliefnimi oblikami, doslednim vertikalnim zaokroževanjem konkavne in konveksne krivine brežin ter ustreznim oblikovanjem prehodov brežin nasipov in vkopov v obstoječi relief.

(5) Pri gradbenotehničnih ukrepih v odprtem prostoru je treba uporabiti lokalno značilni naravni material.

(6) Ob novih prepustih se ustrezno vzdržujejo sestoji in poskrbi se za uravnoteženi razvoj ekosistemov. Z načrtovanimi zasaditvami se ne sme zmanjševati prevodnost vodotokov. Upoštevajo se varnostni odmiki od infrastrukturnih vodov.

(7) Opuščeni odseki lokalnih cest, poljskih in gozdnih poti ter površine po odstranitvi objektov se reliefno preoblikujejo glede na značilnosti naravnega terena in zasadijo ali se rekultivirajo v skladu z rabo sosednjih zemljišč.

(8) Ureditve ob priključkih, križiščih in cestna oprema se oblikujejo skladno z urbano in krajinsko podobo prostora.

(9) Protihrupne ograje se oblikujejo skladno s sodobnimi oblikovalskimi načeli ter glede na urbano in krajinsko podobo prostora skladno s preostalimi elementi prostora ob železnici ter ustrezno zasaditvijo, tako da se čim bolj vključujejo v okolje. Varovalne in protihrupne ograje se oblikujejo tako, da ne poudarjajo železniškega telesa pri pogledih iz okolice. Pri oblikovanju protihrupnih ograj sodelujeta arhitekt in krajinski arhitekt.

12. člen

(odstranitev objektov)

Zaradi načrtovanih ureditev se odstranijo naslednji objekti:

- R0: lesena garaža na parceli št. 1021/10, k. o. Spodnja Polskava (748);
- R1: pomožna objekta na parceli št. 1471/49, k. o. Spodnja Polskava (748);

- R2: pomožni objekt na parceli št. 1471/2, k. o. Spodnja Polskava (748);

- R3: pomožni objekti na parceli št. 1471/61, k. o. Spodnja Polskava (748);

- R4: pomožni objekti na parceli št. 1471/2, k. o. Spodnja Polskava (748);

- R5: pomožni objekti (lope) na parceli št. 1471/2, k. o. Spodnja Polskava (748);

- R6: pomožni objekt na parceli št. 1471/42, k. o. Spodnja Polskava (748);

- R7: pomožni objekt na parceli št. 1471/37, k. o. Spodnja Polskava (748);

- R8: pomožni objekt na parceli št. 669/11, k. o. Gaj (2661);

- R9: pomožni objekt na parceli št. 669/15, k. o. Gaj (2661);

- R10: transformatorska postaja na parceli št. *365, k. o. Spodnja Polskava (748);

- R11: stanovanjski objekt na parcelah št. 165/1 in 1471/1, obe k. o. Spodnja Polskava (748);

- R12: pomožni objekt na parceli št. 669/2, k. o. Gaj (2661);

- R13: stanovanjski objekt s pripadajočim gospodarskim poslopjem na parcelah št. 669/13, k. o. Gaj in št. 441/1, k. o. Stražgonjca (749);

- R14: merilno-regulacijska postaja na parceli št. 441/201, k. o. Stražgonjca (749);

- R15: objekt na parceli št. 1918/16, k. o. Spodnja Polskava (748);

- R16: garaža na parceli št. 1019/1, k. o. Spodnja Polskava (748); zgradi se nadomestni objekt v skladu s predpisi, ki določajo gradnjo nezahtevnih in enostavnih objektov.

13. člen

(gradnja enostavnih in nezahtevnih objektov ter vzdrževanje objektov)

Na območju državnega prostorskega načrta, razen na območjih kulturne dediščine, na območjih, pomembnih za ohranjanje narave, je po predpisih, ki urejajo gradnjo objektov glede na zahtevnost, dovoljena postavitve nezahtevnih in enostavnih objektov ter je mogoče opravljanje del, ki se štejejo za vzdrževanje objektov.

V. POGOJI GLEDE KRIŽANJ, PRESTAVITEV IN PRIKLJUČEVANJA OBJEKTOV NA GOSPODARSKO JAVNO INFRASTRUKTURO IN GRAJENO JAVNO DOBRO TER PRIKLJUČEVANJA PROSTORSKIH UREDITEV NANJO

14. člen

(skupne določbe o gospodarski javni infrastrukturi in grajenem javnem dobru)

(1) Načrtovane ureditve na več mestih križajo ali se približajo obstoječi javni infrastrukturi in grajenemu javnemu dobru, kar je razvidno iz grafičnega dela državnega prostorskega načrta (listi od št. 2.1 do št. 2.3, Ureditvena situacija gospodarske javne infrastrukture in grajenega javnega dobra).

(2) Zaradi gradnje ureditev se komunalni vodi zaščitijo, prestavijo ali zamenjajo. Tam, kjer se križajo, se upoštevajo pogoji upravljavcev posameznih vodov in naprav, ki so med obveznimi prilogami državnega prostorskega načrta (III/4 Smernice in analiza smernic ter mnenja nosilcev urejanja prostora).

(3) Objekti na območju državnega prostorskega načrta se priključijo na obstoječe ali predvideno kanalizacijsko, vodovodno, elektroenergetsko, komunikacijsko in plinovodno omrežje. Priključijo se skladno s pogoji upravljavcev posameznih vodov. Dopustna je ureditev lastnih sistemov za čiščenje odpadnih voda v skladu s predpisi, ki urejajo odvajanje odpadnih voda.

(4) Infrastruktura se ne sme predstavljati v območja kulturne dediščine, križanja infrastrukture pa morajo biti narejena tako, da ne prizadenejo kulturne dediščine.

(5) Pred gradnjo se obstoječa gospodarska javna infrastruktura zakoliči na kraju samem.

(6) Upravljalci gospodarske javne infrastrukture in grajenega javnega dobra se obvestijo o začetku del 14 dni pred tem.

15. člen
(vodovod)

Preuredijo se cevovodi pod železniško progo med cestama A5 in A3, na območju ceste A1 (območje podvoza), pod železniško progo med cesto C2 in C3 ter pod železniško progo na območju ceste C3. Za servisne objekte v območju triangla se zgradi priključek.

16. člen
(komunalna kanalizacija)

(1) Predvideni kanalizacijski sistem na območju ceste A1 in podvoza se ob gradnji podvoza prestavi zunaj območja podvoza.

(2) Zgradi se nov tlačni gravitacijski vod, ki se priključuje na obstoječ kolektor za odvodnjo komunalne odpadne vode, ki poteka do čistilne naprave Pragersko.

(3) Zgradi se nov kanalizacijski sistem z malo čistilno napravo za odvodnjo komunalnih odpadnih vod iz objektov za vzdrževalce (objekta S2 in S3).

17. člen
(meteorna kanalizacija)

Obstoječ mešani kanalizacijski sistem se dogradi s kanalizacijskimi vodi za odvodnjo padavinskih odpadnih voda iz podvozov in parkirišč. Odpadne vode se po čiščenju na lovilcih olj iztekajo v obcestne jarke. V podvozih se naredijo črpališča.

18. člen
(elektroenergetski vodi)

(1) Prestavijo se srednjenapetostni in nizkonapetostni vodi:

– na območju obstoječe transformatorske postaje na križišču cest A6, A3 in A1;

– prestavitev nizkonapetostnega voda zaradi preureditve ceste A1;

– prestavitev srednjenapetostnih vodov na območju železniške postaje Pragersko.

(2) Dogradijo se nizkonapetostna voda za potrebe črpališča v podvozu B1 in v podvozu A1 ter srednjenapetostni vod za potrebe objektov za vzdrževalce. Za potrebe predstavljene merilno-regulacijske naprave se zgradi nizkonapetostni priključek.

(3) V območju triangla se izvedeta dve novi transformatorski postaji, in sicer: TP1 moči 630 kVA in TP2 moči 400 kVA.

(4) Vključitev novih transformatorskih postaj v obstoječe srednjenapetostno distribucijsko omrežje se zgradi kabelsko.

19. člen
(zunanja in javna razsvetljava)

(1) Izvede se nov energetski razvod za celotno železniško postajo Pragersko: zunanja razsvetljava tirnega območja, peronov, podhoda, parkirišč ter vseh obstoječih in na novo projektiranih objektov.

(2) Obstoječa javna razsvetljava se odstrani. Zgradi se nova razsvetljava na cesti A1 s priključnimi cestami ter v podvozu na cesti A1 in podhodu za pešce.

(3) Napajanje KRMO se izvede kot nizkonapetostna kabelska povezava do bližnjega nizkonapetostnega omrežja oziroma transformatorske postaje.

20. člen

(križanje telekomunikacijskih in kabelskih komunikacijskih vodov)

Uredi se telekomunikacijski priključek za nove servisne objekte v trianglu (objekta S2, S3).

21. člen
(plinovod)

Severno od triangla se prestavijo:

– obstoječ plinovod R14, premer 100 mm, tlak 50 bar;

– obstoječ plinovod P141, premer 100 mm, tlak 3 bar in

– obstoječa merilno-regulacijska postaja Pragersko (MRP Pragersko).

VI. MERILA IN POGOJI ZA PARCELACIJO

22. člen
(parcelacija)

(1) Parcelacija se izvede skladno s prikazom območja državnega prostorskega načrta z načrtom parcel v grafičnem delu državnega prostorskega načrta na kartah od št. 3.1 do 3.3, na katerem so s tehničnimi elementi, ki omogočajo prenos novih mej parcel v naravo, določene tudi lomne točke meje območja državnega prostorskega načrta.

(2) Parcele, določene s tem državnim prostorskim načrtom, se po opravljenih posegih lahko delijo skladno z izvedenim stanjem na podlagi lastništva in/ali upravljanja ter se po namembnosti sosednjih območij pripojijo k sosednjim parcelam.

VII. POGOJI CELOSTNEGA OHRANJANJA KULTURNE DEDIŠČINE, OHRANJANJA NARAVE, VARSTVA OKOLJA IN NARAVNIH DOBRIN, UPRAVLJANJA VODA, VAROVANJA ZDRAVJA LJUDI, OBRAMBE DRŽAVE TER VARSTVA PRED NARAVNIMI IN DRUGIMI NESREČAMI

23. člen
(ohranjanje kulturne dediščine)

(1) Kulturna dediščina se med gradnjo varuje pred poškodovanjem in uničenjem. Podatki o kulturni dediščini so razvidni iz prikaza stanja prostora. Investitor zagotovi ukrepe za varstvo kulturne dediščine.

(2) Investitor na območju državnega prostorskega načrta, kjer načrtovane ureditve segajo v območje registriranega arheološkega najdišča, pred pridobitvijo kulturnovarstvenega soglasja zagotovi predhodne arheološke raziskave za vrednotenje arheološkega potenciala.

(3) Pri gradnji na območju registriranega arheološkega najdišča se poseg zmanjša na kar najmanjšo površino, ki še omogoča gradnjo. Če se med arheološkimi raziskavami ali izvedbo del odkrijejo arheološke ostaline, se rešitve skladno z varstvenim režimom prilagodijo tako, da dediščina ne bo ogrožena.

(4) Obseg predhodnih arheoloških raziskav opredeli pristojna območna enota zavoda za varstvo kulturne dediščine.

(5) Pri pristojni javni službi je treba dobiti kulturnovarstveno soglasje za posege v kulturne spomenike, varstvena območja dediščine in nepremično kulturno dediščino, registrirano do uveljavitve tega akta.

(6) Investitor o začetku del vsaj deset dni prej obvesti pristojno območno enoto zavoda za varstvo kulturne dediščine.

24. člen
(ohranjanje narave)

(1) Posegi v naravo se omejuje tako, da so posegi na območja ohranjanja narave in v vodotoke kar najmanjši.

(2) Posegi v vodotoke se izvajajo izven varstvene dobe rib, torej v obdobju med prvim julijem in 28. februarjem.

(3) Gradbišče v smeri proti naravni vrednoti Gaj pri Pragerskem – glinokopno jezero se fizično omeji. V naravno vrednoto se razen z jarkom ne posega. Brežine jarka se uredijo sonaravno. Obrežno rastje ob jarku pri naravni vrednoti Gaj pri Pragerskem – glinokopno jezero se razen neposredno ob jarku ne izsekava. Dela pri jarku se izvedejo v času od 1. avgusta do 15. novembra podnevi.

(4) Talni pragovi na Trojšnici in Polskavi se izvedejo na način, da razlika v višini vodne gladine gorvodno in dolvodno od talnega praga ne bo večja od 10 cm.

(5) O predvidenih delih v vodnem ali priobalnem zemljišču se vsaj sedem dni pred začetkom gradnje obvesti pristojno ribiško družino o začetku gradnje, da poskrbi za intervencijski odlov rib. Če bodo dela postopna in trajala dalj časa, mora izvajalec obvestiti pristojno ribiško družino ob vsakem novem posegu v strugo tako, da bodo intervencijski odlovi pred vsakim novim posegom na območju ribnikov ali v strugah Trojšnice in Polskave.

25. člen

(vodne ureditve in zaščitni ukrepi)

(1) Na območju državnega prostorskega načrta se uredijo mesta prečkanj vodotokov z železnico, in sicer dveh večjih vodotokov: Polskava in Trojšnica, ter manjših odvodnih jarkov. Na vseh se zgradijo novi premostitveni objekti (trije mostovi in več cevnih prepustov) in uredijo jarki: čiščenje dna obstoječih odvodnih jarkov (jarek 1, 3, 4, 5, 7, 8) ter posamezne prestavitve melioracijskih jarkov (jarek 2, jarek 6 in MJ1).

(2) Vse ureditve se izvedejo zemeljsko. Struge se stabilizirajo na območju premostitvenih objektov in na mestih navezave na obstoječe dno. Na območju premostitvenih objektov so struge ustrezno zavarovane s tlakom iz lomljenca v betonu ter kamnitimi talnimi stabilizacijskimi pragovi na mestih navezave na obstoječe dno. Brežine so zatravljene in na zgornjih delih zasajene z avtohtonimi grmovnimi in drevesnimi vrstami.

(3) Dela v strugi in na brežinah se izvaja tako, da bo kalnost čim manjša. Med gradbenimi deli ob vodotoku in v njem se zagotovi, da v vodi ni neprekinjene kalnosti. Odvodniki naj se praviloma čistijo v sušnem obdobju.

26. člen

(varovanje kmetijskih zemljišč in gozdov)

(1) Zagotovi se, da so poseganja v kmetijska in gozdna zemljišča zunaj predvidenih ukrepov čim manjša. Prepovedani sta vsako zasipavanje kmetijskih in gozdnih zemljišč ter odlaganje materiala zunaj območij, določenih za ta namen.

(2) Zagotovijo se dostopi do kmetijskih in gozdnih zemljišč med gradnjo in po njej. Preprečijo se nenadzirani prevozi po kmetijskih in gozdnih zemljiščih. Poljske in gozdne poti se po gradnji obnovijo.

(3) Gradbena dela se izvajajo takrat, ko je škoda na pridelkih lahko najmanjša (pred setvijo, po spravilu).

(4) Poseki lesnate vegetacije se izvajajo izven vegetacijske sezone. Z gradnjo prizadeti gozdni prostor mora biti ustrezno saniran, v smislu ekološke in funkcionalne skladnosti (utrditev brežin vkopov in nasipov, pogozditev); vse površine, ki bodo med gradnjo poškodovane se morajo sanirati takoj (prva sadilna sezona). V največji meri se ohrani, vzpostavi in oblikuje gozdne robove ter skupine drevja, posamezna drevesa, obvodno gozdno rastje, protivetne pasove in obmejkje zunaj gozda, kakor je določeno s Programom razvoja gozdov. Novonastali gozdni robovi se zasadijo z lokalno značilnimi drevesnimi in grmovnimi vrstami, v prečnem prerezu se gozdni robovi stopničasto dvigujejo. Način ureditve predpiše pristojna območna enota zavoda za gozdove.

(5) Kmetijska zemljišča se po posegu vrnejo v prvotno stanje.

(6) Ostanke obstoječih cest se razgradijo, vzpostavi se raba, ki je skladna z okoliškim prostorom.

(7) Drevje se lahko poseka šele po pridobitvi ustreznega dovoljenja za gradnjo. Pred začetkom gradnje je treba obvestiti pristojno območno enoto zavoda za gozdove, da se drevje za krčitev označi in posek ustrezno evidentira.

(8) Hidromelioracijska sistema (HMS št. 50112 Polskava – Devina in HMS št. 50082 Melioracije na območju Pragersko) se preuredita, kot to določa 25. člen te uredbe.

(9) Na območju obstoječe komasacije se ponovno vzpostavi parcelacija, če je mogoče, nova komasacija.

27. člen

(varstvo tal)

(1) Posegi v tla se načrtujejo in naredijo tako, da je prizadeta čim manjša površina tal. Pri gradnji se zagotovi gospodarno ravnanje s tlemi. Površine, ki so bile med gradnjo razgaljene, se ponovno zatravijo ali zasadijo.

(2) Rodovitni del prsti se odlaga ločeno zaradi ponovne uporabe pri krajinskoarhitekturni ureditvi. Med gradnjo se zagotovi, da je rodovitna plast prsti skrbno odgrnjena in odložena na lokaciji posega, ločeno od preostalega materiala. Rodovitni del tal se nameni rekultivaciji drugih kmetijskih zemljišč in vzpostavljanju novih kmetijskih površin. Za ureditev brezjin je treba uporabiti manj kakovostno prst.

(3) Pred gradnjo odstranjena rodovitna tla s parcele št. 441/1 k. o. Stražgonjca (749) se ponovno odložijo na isti parceli.

(4) Za gradnjo nasipov se uporabi inertni material.

28. člen

(varstvo pred hrupom)

(1) Za preprečevanje širjenja hrupa v okolje je treba zgraditi štiri visoko absorpcijske protihrupne ograje razreda A3 v dolžini približno 3020 m. Višina protihrupnih ograj mora biti 3 m, razen PHO-4, ki je visoka 2,5 m.

(2) Izvede se pasivna protihrupna zaščita za naseljene stanovanjske stavbe na območju rekonstrukcije železniške postaje Pragersko, ki je razvidna iz grafičnega dela državnega prostorskega načrta (listi od št. 1.1 do št. 1.3 Ureditvena situacija načrtovanih ureditev).

29. člen

(varstvo zraka)

Med gradnjo se na celotnem območju državnega prostorskega načrta, dostopnih poteh, gradbiščih in odlagališčih, s posebno pozornostjo pa na delih, ki se bivalnim območjem najbolj približajo, izvajajo vsaj naslednji ukrepi:

– preprečuje nekontrolirano raznašanje gradbenega materiala;

– preprečuje prašenje;

– ugaša motor, kadar vozila, prevozna sredstva in delovne naprave stojijo daljši čas.

VIII. ETAPNOST IZVEDBE PROSTORSKE UREDITVE

30. člen

(etapnost izvedbe)

(1) Prostorske ureditve, ki jih določa ta državni prostorski načrt, se lahko izvedejo v etapah.

(2) Etapnost gradnje mora upoštevati, da bo gradnja potekala pod prometom na železniški progi.

(3) Izvedba ureditev, ki vplivajo na obstoječi poplavljeni režim Polskave, je dovoljena po izvedbi vseh omilitvenih ukrepov iz elaborata št. 3271/10 (tudi Ak Medvedce) razen, če hidravlična presoja, ki se izdelava v fazi izdelave projekta za pridobitev gradbenega dovoljenja, pokaže, da posamezni poseg nima vpliva (tudi kumulativnega) na obstoječi poplavljeni režim Polskave.

IX. DRUGI POGOJI IN ZAHTEVE ZA IZVAJANJE
DRŽAVNEGA PROSTORSKEGA NAČRTA31. člen
(monitoring)

(1) Investitor zagotovi celosten načrt monitoringa v vseh fazah med gradnjo in obratovanjem s tem državnim prostorskim načrtom določenih prostorskih ureditev ter njegovo izvedbo.

(2) Pri določitvi monitoringa se smiselno upoštevajo točke že opravljenih meritev ničelnega stanja. Kadar je mogoče, se monitoring prilagodi in uskladi z drugim obstoječim ali predvidenim državnim in lokalnim spremljanjem stanja kakovosti okolja. Pri fizičnih meritvah stanja sestavin okolja se zagotovi vsaj tolikšno število točk nadzora, da se pridobi utemeljena informacija o stanju sestavine okolja in je omogočeno stalno pridobivanje podatkov. Rezultati monitoringa so javni.

(3) Monitoring kakovosti površinskih vodotokov in stanja podzemne vode med gradnjo je potreben na:

- vodotokih Polskava in Trojšnica, in sicer dolvodno od kraja posega. Spremljanje razmer na vodotokih je potrebno predvsem med opravljanjem gradbenih del na vodotokih in pri obsežnejših delih na odvodnikih (npr. prestavitve jarkov, poglobljanje);

- najbližjem merilnem mestu za izvajanje državnega monitoringa (Velenik V2, Slovenska Bistrica) in mora vključevati parametre, s katerimi se lahko ugotavlja in spremlja škodljive vplive ureditev iz državnega prostorskega načrta na kemijsko stanje podzemne vode.

(4) Izvajalec gradbenih del mora zagotoviti dodatne ustrezne zaščitne ukrepe, kadar med gradnjo nastanejo odstopanja od dovoljenih vrednosti.

(5) Dodatni ustrezni zaščitni ukrepi, ki jih mora investitor izvesti na podlagi rezultatov monitoringa, so:

- dodatne tehnične in prostorske rešitve,
- dodatne krajinskoarhitekturne ureditve,
- sanacije poškodovanih območij, naprav ali drugih prostorskih sestavin,
- spremembe rabe prostora in
- drugi ustrezni omilitveni ukrepi.

32. člen
(organizacija gradbišč)

(1) Trase dostopnih poti in lokacije odlagališč se izberejo tako, da se čim manj prizadenejo bivalno okolje, naravno okolje in obstoječe ureditve. Dostopne poti, ki se po končani gradnji lahko rekultivirajo, ne smejo prečkati objektov in območij kulturne dediščine.

(2) Odlagališča presežka gradbenega materiala, gradbiščni objekti, skladišča materiala in druge ureditve v sklopu gradbišča so lahko samo v območju državnega prostorskega načrta na predhodno arheološko pregledanih območjih, vendar ne na objektih ali območjih kulturne dediščine, na območjih naravnih vrednot ter najboljših kmetijskih zemljišč. Prav tako se začasna odlagališča ne urejajo na cevovodih in kablovodih gospodarske javne infrastrukture.

(3) Začasna odlagališča rodovitne zemlje se določijo pred gradnjo. Odloženi material se zaščiti pred izpiranjem ter se zagotovi zbiranje in odstranjevanje odpadnih voda, če nastajajo. Odloženi material ne sme ovirati pretoka v vodotokih ali odtoka zalednih vod.

(4) Vsa zemljišča, ki se uporabijo kot začasna odlagališča, se po odvozu materiala povrnejo v prvotno stanje.

(5) Izjemoma je dovoljena postavitev izključno posameznega svetila za varovanje gradbišča.

(6) Investitorji in izvajalci morajo med gradnjo in po njej upoštevati tudi te zahteve:

- objekti in gradbišča se zavarujejo pred poplavljanjem in erozijskim delovanjem voda;
- zemeljski material je treba odlagati zunaj območja vodotokov in poplavnih območij;

- med gradnjo je treba zagotoviti vse potrebne varnostne ukrepe in organizacijo na gradbišču, da bo preprečeno onesnaženje okolja in voda, ki bi nastalo zaradi prevoza, skladiščenja in uporabe tekočega goriva in drugih škodljivih snovi, oziroma ob nezgodi zagotoviti takojšnje ukrepanje za to usposobljenih delavcev.

(7) Ohranijo se neovirani dostopi do vodnih zemljišč infrastrukture.

33. člen
(dodatne obveznosti investitorja)

(1) Investitor mora:

- pred pridobitvijo gradbenega dovoljenja z upravljavci, občino in krajevnimi skupnostmi uskladiti popis obstoječih lokalnih cest in javnih poti ter druge infrastrukture, ki se povezane z gradnjo;

- pred začetkom gradnje evidentirati stanje obstoječih lokalnih cest in javnih poti ter druge infrastrukture, ki bodo povezane z gradnjo. Upravljavci gospodarske javne infrastrukture in grajenega javnega dobra morajo biti pravočasno obveščeni, da se z njimi evidentirajo obstoječi objekti in naprave ter uskladijo vsi posegi v območje objektov in naprav ter v njihove varovalne pasove;

- pred začetkom gradnje je treba evidentirati stanje obstoječih objektov, ki jih zadeva gradnja;

- zagotoviti zavarovanje gradbišča tako, da bosta zagotovljena varnost in raba bližnjih objektov in zemljišč;

- promet med gradnjo je treba organizirati tako, da ne bo večjih zastojev na obstoječem cestnem omrežju, ter obveščati lokalno prebivalstvo o zaporah cest zaradi gradnje;

- zagotoviti ukrepe na obstoječem cestnem omrežju v takem obsegu, da se prometna varnost zaradi graditve posegov ne poslabša, ter zagotoviti dostope do objektov in zemljišč, ki so bili zaradi gradnje posegov prekinjeni. Uredijo se tudi dostopi, ki nadomeščajo prekinjene obstoječe poti;

- zagotoviti nemoteno oskrbo iz vseh obstoječih vodov in naprav gospodarske javne infrastrukture; infrastrukturne vode je treba takoj obnoviti, če se poškodujejo pri gradnji;

- sproti rekultivirati območja posegov;
- preprečiti onesnaženje cest med gradnjo in ceste sproti čistiti;

- urediti oziroma vrniti v prejšnje stanje vse poti in ceste, ki so zaradi gradnje ali uporabe pri gradnji prekinjene in poškodovane;

- zagotoviti ureditev zaradi gradnje poškodovanih objektov, naprav in območij ter okolico objektov;

- začasno pridobljena zemljišča po gradnji posegov in spremljajočih ureditev vrniti v prejšnje stanje.

(2) Investitor mora reševati odkup zemljišč in odstranjevanje objektov z upoštevanjem uporabnosti preostanka zemljišč, različnih načinov rešitve in v sodelovanju z vsemi prizadetimi.

X. DOPUSTNA ODSTOPANJA

34. člen
(dopustna odstopanja)

(1) Pri pripravi projekta za pridobitev gradbenega dovoljenja so dopustna odstopanja od funkcionalnih, oblikovalskih in tehničnih rešitev, določenih s to uredbo, če se pri nadaljnjem podrobnejšem proučevanju prometnih, geomehanskih, geoloških in drugih razmer pridobijo tehnične rešitve, ki so primernejše z gradbenotehničnega, prometnotehničnega, okoljevarstvenega ali oblikovalskega vidika.

(2) Odstopanja od funkcionalnih, oblikovalskih in tehničnih rešitev iz prejšnjega odstavka ne smejo spreminjati načrtovanega videza območja, ne smejo poslabšati bivalnih in delovnih razmer na območju državnega prostorskega načrta in na sosednjih območjih ter ne smejo biti v nasprotju z javnimi koristmi. Z dopustnimi odstopanji morajo soglašati projektni soglasodajalci, v katerih pristojnosti posegajo ta odstopanja.

(3) Dopustne so delne in začasne ureditve, ki morajo biti skladne s programi upravljavcev posameznih vodov gospodar-ske javne infrastrukture.

(4) Na območju triangla je dopustna tudi drugačna posta-vitev in razporeditev objektov, dopustni sta gradnja dodatnih objektov za železnico in temu ustrezno tudi prilagoditev pro-metne in zunanje ureditve.

XI. NADZOR NAD IZVAJANJEM DRŽAVNEGA PROSTORSKEGA NAČRTA

35. člen

(nadzor)

Nadzor nad izvajanjem te uredbe opravlja inšpektorat, pristojen za prostor.

XII. PREHODNE IN KONČNE DOLOČBE

36. člen

(dopustni posegi v obstoječe objekte in dopustne dejavnosti do začetka gradnje)

Do začetka gradnje prostorskih ureditev so na območju državnega prostorskega načrta iz 4. člena te uredbe, razen na registrirani kulturni dediščini, dovoljeni:

- vzdrževanje, rekonstruiranje, odstranitev, dozidava in nadzidava obstoječih objektov, pri čemer se namembnost objektov ne spreminja, njihova velikost pa se lahko spremeni največ za 10 % glede na obstoječe gabarite,
- opravljanje kmetijskih in gozdarskih dejavnosti na ob-stoječih kmetijskih in gozdnih zemljiščih.

37. člen

(prostorski akti)

(1) Z dnem uveljavitve te uredbe preneha veljati Uredba o državnem prostorskem načrtu za elektrifikacijo in rekonstrukcijo železniške proge Pragersko–Hodoš (Uradni list RS, št. 51/09) na območju parcel v katastrskih občinah:

- k. o. Gaj (2661): 441/2, 669/2;
- k. o. Stražgonjca (749): 441/1;
- k. o. Spodnja Polskava (748): 769/2, 1471/50, 1471/2.

(2) Z dnem uveljavitve te uredbe se za območje iz 4. čle-na te uredbe šteje, da so spremenjeni ali dopolnjeni naslednji občinski prostorski akti:

- Dolgoročni plan – prostorski del občine Slovenska Bi-strica za obdobje 1986–2000 ter srednjeročni plan za območje nove občine Slovenska Bistrica (Uradni list SRS, št. 27/85 in 25/87 ter Uradni list RS, št. 42/92, 35/94, 35/96, 41/97, 72/99, 59/03, 131/04, 47/06 in 53/11);
- Odlok o sprejetju prostorsko ureditvenih pogojev za celotno območje občine Slovenska Bistrica (Uradni list SRS, št. 29/89, dopolnjen Uradni list RS, št. 43/92, 3/93, 35/94, 5/00, 45/00, 53/11 in 88/11);
- Odlok o občinskem prostorskem načrtu občine Kidriče-vo (Uradno glasilo slovenskih občin, št. 38/13).

38. člen

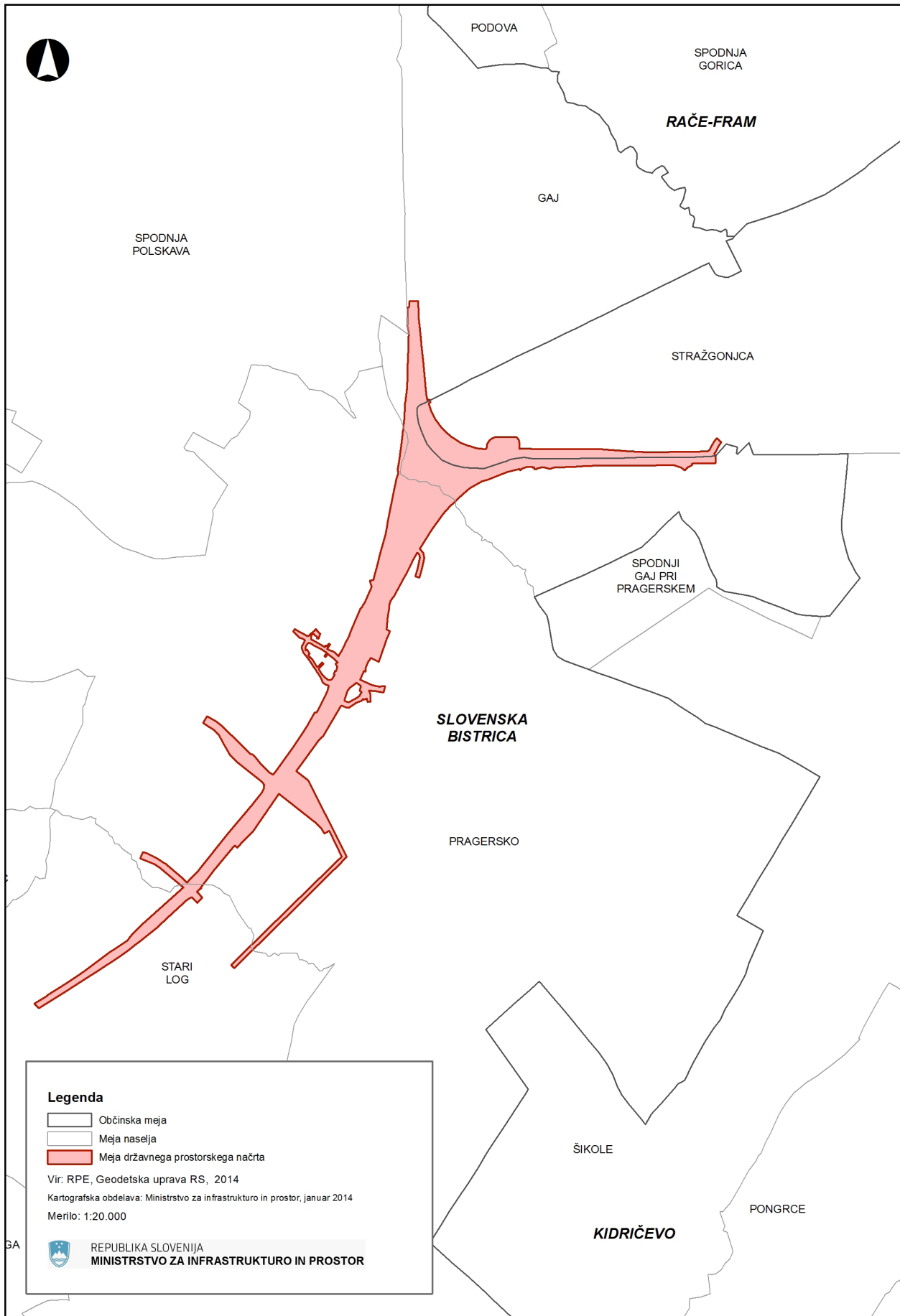
(veljavnost)

Ta uredba začne veljati osemindvajseti dan po objavi v Uradnem listu Republike Slovenije.

Št. 00729-5/2014
Ljubljana, dne 13. februarja 2014
EVA 2013-2430-0121

Vlada Republike Slovenije

mag. Alenka Bratušek l.r.
Predsednica



351. Uredba o vrstah, obsegu in pogojih za opravljanje dopolnilnih dejavnosti na kmetiji

Na podlagi šestega odstavka 99. člena Zakona o kmetijstvu (Uradni list RS, št. 45/08, 57/12 in 90/12 – ZdZPVHVVR) izdaja Vlada Republike Slovenije

**UREDBO
o vrstah, obsegu in pogojih za opravljanje
dopolnilnih dejavnosti na kmetiji****I. UVODNA DOLOČBA****1. člen**

(vsebina)

Ta uredba podrobneje določa vrste, obseg in druge pogoje za dejavnosti, ki se lahko opravljajo kot dopolnilne dejavnosti na kmetiji.

II. VRSTE DOPOLNILNIH DEJAVNOSTI NA KMETIJI**2. člen**

(vrste dopolnilnih dejavnosti na kmetiji)

(1) Na kmetiji so dovoljene naslednje vrste dopolnilnih dejavnosti:

1. predelava kmetijskih pridelkov, medu in čebeljih izdelkov, zelišč, gozdnih sadežev, gob in gozdnih sortimentov;
2. prodaja:
 - kmetijskih pridelkov z drugih kmetij in izdelkov, ki jih druga kmetija proizvaja v skladu s predpisi o dopolnilnih dejavnostih na kmetiji,
 - drugje proizvedenih izdelkov iz lastnih surovin;
3. turizem na kmetiji:
 - gostinska dejavnost,
 - negostinska dejavnost;
4. dejavnost, povezana s tradicionalnim znanjem na kmetiji, storitve ali izdelki (npr. oglarstvo, tradicionalno krovstvo s slamo, skodlami in skriljem, peka v kmečki peči, izdelava drobnih galanterijskih izdelkov iz lesa, zbirke, izdelava podkev, podkovno kovaštvo, tradicionalni izdelki iz zelišč in dišavnic);
5. pridobivanje in prodaja energije iz obnovljivih virov;
6. storitve s kmetijsko in gozdarsko mehanizacijo, opremo, orodjem in živalmi ter njihova oddaja v najem;
7. izobraževanje na kmetijah, povezano s kmetijsko, gozdarsko in dopolnilno dejavnostjo na kmetiji;
8. zbiranje in kompostiranje organskih snovi;
9. ribogojstvo in predelava sladkovodnih rib;
10. aranžiranje in izdelava vencev, šopkov ipd. iz lastnega cvetja in drugih okrasnih rastlin.

(2) Na kmetiji se dopolnilne dejavnosti opravljajo v celoti ali delno na zemljiščih ali v objektih, ki jih ima nosilec dopolnilne dejavnosti ali družinski član v lasti, najemu ali zakupu, ali v skupnih objektih, razen tistih vrst dopolnilnih dejavnosti, pri katerih se nekatera opravila zaradi svoje narave izvajajo zunaj kmetije.

(3) Podrobnejši seznam dopolnilnih dejavnosti iz prvega odstavka tega člena je naveden v prilogi, ki je sestavni del te uredbe.

**III. OBSEG OPRAVLJANJA DOPOLNILNE DEJAVNOSTI
NA KMETIJI****3. člen**

(dohodek iz dopolnilne dejavnosti na kmetiji)

(1) Kot dohodek iz dopolnilne dejavnosti se šteje celoten dohodek, ustvarjen na kmetiji z opravljanjem dopolnilnih dejav-

nosti, in to ne glede na število njihovih vrst in število njihovih nosilcev.

(2) Za dohodek iz dopolnilne dejavnosti na kmetiji se štejejo dohodki posameznih dopolnilnih dejavnosti na kmetiji, ugotovljeni v skladu s predpisi o dohodnini.

4. člen

(fizični obseg)

(1) Za posamezne vrste dopolnilne dejavnosti iz 2. člena te uredbe so določeni naslednji največji dovoljeni fizični obsegi:

1. priprava piva po 1. točki prvega odstavka 2. člena te uredbe: do 52 000 l letno;
 2. gostinska dejavnost po 3. točki prvega odstavka 2. člena te uredbe: na kmetijah z nastanitvijo, izletniških kmetijah in v vinotočih največ 60 sedežev, na kmetijah z nastanitvijo največ 10 sob in dodatnih skupnih ležišč, pri čemer število vseh ležišč na kmetiji ne sme biti večje od 30;
 3. peka kruha po 4. točki prvega odstavka 2. člena te uredbe: do 13 500 kg letno;
 4. peka potic in peciva ter izdelava testenin po 4. točki prvega odstavka 2. člena te uredbe: do 2 000 kg letno;
 5. pridobivanje energije iz obnovljivih virov po 5. točki prvega odstavka 2. člena te uredbe: do 1 MW nazivne moči kotla ali generatorja;
 6. storitve po 6. točki prvega odstavka 2. člena te uredbe: do 1 500 ur letno;
 7. ribogojstvo in predelava sladkovodnih rib po 9. točki prvega odstavka 2. člena te uredbe: do 3 000 kg letno.
- (2) Za dejavnost iz 6. točke prejšnjega odstavka se ne štejejo storitve, ki so opravljene preko strojnega krožka, ki izpolnjujejo pogoje za oprostitev plačila dohodnine.

**IV. POGOJI ZA OPRAVLJANJE DOPOLNILNE DEJAVNOSTI
NA KMETIJI****5. člen**

(velikost kmetije)

(1) Kmetija, na kateri se opravlja dopolnilna dejavnost, mora imeti v uporabi najmanj en hektar primerljivih kmetijskih površin razen v primeru predelave medu in čebeljih izdelkov.

(2) Za izračun primerljivih kmetijskih površin se upošteva vrsta rabe v skladu s pravilnikom, ki ureja evidenco dejanske rabe kmetijskih in gozdnih zemljišč. Za izračun primerljivih kmetijskih površin se upoštevajo prijavljene grafične enote rabe zemljišča kmetijskega gospodarstva (v nadaljnjem besedilu: GERK) v Register kmetijskih gospodarstev v skladu z zakonom, ki ureja kmetijstvo. Glede na različne vrste dejanske rabe GERK se za en hektar primerljivih kmetijskih površin štejejo:

- 1 ha njiv (raba 1 100 in 1 180),
- 2 ha travnikov ali ekstenzivnih ali travniških sadovnjakov (raba 1 222 in 1 300),
- 0,3 ha intenzivnih sadovnjakov, vinogradov, oljčnikov, matičnjakov, hmeljišč ali rastlinjakov (raba 1 221, 1 211, 1 230, 1 212, 1 240, 1 160 in 1 190) ali
- 6 ha drugih površin (raba 1 321, 1 800, 1 430, 1 420 in 1 600).

(3) Za en hektar primerljivih kmetijskih površin se šteje tudi 8 ha zemljišč, ki so po dejanski rabi v zemljiškem katastru evidentirana kot gozdna zemljišča.

6. člen

(opravljanje dopolnilne dejavnosti na kmetiji)

(1) Na kmetiji se lahko hkrati opravlja več vrst dopolnilnih dejavnosti.

(2) Na kmetiji je lahko za isto vrsto dopolnilne dejavnosti le en nosilec, razen za dopolnilne dejavnosti iz 6. in 7. točke prvega odstavka 2. člena te uredbe.

(3) Pri sezonskih delih, ki trajajo manj od šest mesecev na leto, se dopolnilna dejavnost lahko opravlja samo v času trajanja teh del.

(4) Dopolnilna dejavnost na kmetiji se registrira najpozneje do začetka prvih vlaganj v okviru te dejavnosti, opravljati pa se lahko začne, ko je registrirana in so izpolnjeni vsi pogoji, ki jih zanjo določajo posamezni področni predpisi.

7. člen

(posebni pogoji za opravljanje dopolnilne dejavnosti)

(1) Za dopolnilno dejavnost priprave piva se mora zagotoviti najmanj ena lastna surovina. Tako pripravljeno pivo se lahko proda samo neposredno končnemu potrošniku.

(2) Za dopolnilno dejavnost turizem na kmetiji – gostinska dejavnost se mora zagotoviti tak obseg kmetijske dejavnosti, ki zagotavlja najmanj 30 % vrednosti lastnih surovin, do največ 30 % vrednosti surovin se lahko dokupi v trgovini, preostalo pa od drugih kmetij.

(3) Za dopolnilno dejavnost predelava živil rastlinskega izvora morajo lastne surovine predstavljati najmanj 50 % količine potrebnih surovin, preostale pa izhajati z drugih kmetij.

(4) Za dopolnilno dejavnost predelava živil živalskega izvora morajo pri neposredni prodaji končnemu potrošniku lastne surovine predstavljati 100 % potrebnih surovin, v drugih primerih pa najmanj 50 % količine.

(5) Pri večjem izpadu letine ali priraje zaradi naravnih pojavov, bolezni ali škodljivcev se upošteva 50 % v drugem, tretjem in četrtem odstavku tega člena navedenih vrednosti, ki jih mora kmetija zagotoviti iz lastne pridelave ali priraje. Za večji izpad letine ali priraje zaradi naravnih pojavov, bolezni ali škodljivcev se šteje, če je pridelek ali priraja zmanjšana za 30 % ali več. To zmanjšanje ne velja za neposredno prodajo živil živalskega izvora končnemu potrošniku.

(6) Za dopolnilno dejavnost prodaja pridelkov in izdelkov kmetij mora vrednost prodaje lastnih kmetijskih pridelkov in izdelkov znašati najmanj 30 % celotne vrednosti prodaje na kmetiji.

(7) Za dopolnilno dejavnost predelava gozdnih sortimentov in za dopolnilno dejavnost pridobivanje energije iz biomase morajo lastne surovine predstavljati najmanj 20 % količine potrebnih surovin.

(8) Pri dopolnilni dejavnosti ribogojstvo in predelava sladkovodnih rib mora biti vodno zemljišče sestavni del kmetije.

8. člen

(lasten izdelek)

Nosilec dopolnilne dejavnosti lahko prodaja kot lasten izdelek tudi izdelek iz lastne surovine, pridelane na tej kmetiji in predelane v obratu, ki je registriran v skladu s predpisi, ki urejajo predelavo v obratih.

V. PREHODNA IN KONČNI DOLOČBI

9. člen

(prehodni določbi)

(1) Postopki, začeti na podlagi Uredbe o vrsti, obsegu in pogojih za opravljanje dopolnilnih dejavnosti na kmetiji (Uradni list RS, št. 61/05 in 45/08 – ZKme-1), se dokončajo v skladu z določbami te uredbe.

(2) Za dovoljenja za opravljanje dopolnilne dejavnosti na kmetiji, izdana na podlagi Uredbe o vrsti, obsegu in pogojih za opravljanje dopolnilnih dejavnosti na kmetiji (Uradni list RS, št. 61/05 in 45/08 – ZKme-1), se šteje, da izpolnjujejo pogoje po tej uredbi.

10. člen

(prenehanje veljavnosti)

Z dnem uveljavitve te uredbe preneha veljati Uredba o vrsti, obsegu in pogojih za opravljanje dopolnilnih dejavnosti na kmetiji (Uradni list RS, št. 61/05 in 45/08 – ZKme-1).

11. člen

(končna določba)

Ta uredba začne veljati naslednji dan po objavi v Uradnem listu Republike Slovenije.

Št. 00728-4/2014

Ljubljana, dne 13. februarja 2014

EVA 2013-2330-0215

Vlada Republike Slovenije

mag. Alenka Bratušek l.r.
Predsednica

PRILOGA

Seznam dopolnilnih dejavnosti na kmetiji

Predelava kmetijskih pridelkov, medu in čebeljih izdelkov, zelišč, gozdnih sadežev, gob in gozdnih sortimentov

- klanje živali
- meso in mesni izdelki
- mleko
- vrtnine
 - predelani in konzervirani krompir
 - zelenjavni sokovi
 - predelane in konzervirane vrtnine razen krompirja
 - kuhanje in drugo pripravljanje zelenjavnih izdelkov
- sadje
 - sadni sokovi
 - predelano in konzervirano sadje ter orehi
 - kuhanje in drugo pripravljanje sadnih izdelkov
- rastlinska in živalska olja ter maščobe
 - surova olja in maščobe
 - margarine in podobne jedilne maščobe
- mlevski in škrobni izdelki
 - moka
 - koruzno olje
 - otrobi in drugi mlevski izdelki
- pripravljena krmila za živali
- druga živila
 - kruh
 - sveže pecivo in slaščice
 - trajno pecivo
 - testenine
 - čaj
 - kis
 - dišave in začimbe
 - druga živila
- pijače
 - žgane pijače
 - vino
 - druge fermentirane pijače in sadno vino
 - vermut in drugo aromatizirano vino iz svežega grozdja
 - pivo
- les
 - žagan, skobljan ali impregniran
 - furnir; vezane, vlaknene, iverne, panelne in druge plošče
 - izdelki stavbnega mizarstva in tesarstva
 - lesena embalaža
 - lesni briketi, sekanci, polena
 - drugi izdelki iz lesa

Prodaja pridelkov in izdelkov okoliških kmetij na kmetiji

- pridelki in izdelki z drugih kmetij
- druge predelani in/ali proizvedeni izdelki iz lastnih surovin

Turizem na kmetiji

- gostinska dejavnost
 - kmetija z nastanitvijo
 - kmetija s prostorom za kampiranje
 - izletniška kmetija
 - vinotoč
 - osmica
 - planšarija

- negostinska dejavnost
 - ogled kmetije in njenih značilnosti ter njene okolice
 - prikaz vseh del iz osnovne kmetijske in gozdarske dejavnosti
 - prikaz vseh del iz drugih vrst dopolnilne dejavnosti na kmetiji
 - turistični prevoz potnikov z vprežnimi vozili
 - ježa živali
 - žičnice, vlečnice, sedežnice
 - oddajanje športnih rekvizitov
 - oddajanje površin za piknike

Dejavnost, povezana s tradicionalnim znanjem na kmetiji

- peka kruha
- peka potic in peciva
- priprava testenin
- domača obrt in izdelki, ki izhajajo iz tradicionalnega znanja
 - lončarstvo
 - oblikovanje keramike
 - pletarstvo
 - tkalstvo
 - izdelovanje krpank
 - ročno pletenje
 - izdelovanje kvačkanih vezenin
 - domača suhorobarska galanterija in nadaljevanje stare suhorobarske dediščine
 - medicinarstvo
 - svečarstvo
 - sodobno unikatno oblikovanje iz usnja in usnjenih delov
 - sedlarstvo
 - coklarstvo
 - umetnostno kovaštvo
 - domače tesarstvo
 - domače mizarstvo
 - rezbarstvo
 - izdelovanje intarzij
 - sodarstvo
 - kolarstvo
 - izdelovanje klekljanih čipk
 - izdelovanje vezenin
 - piparstvo
 - slarnikarstvo
 - unikatno poslikavanje tkanin
 - unikatno šiviljstvo in krojaštvo za posebne namene
 - izdelovanje umetnega cvetja
 - kotlarstvo
 - apneničarstvo
 - unikatno kamnoseštvo
 - vrvarstvo
 - izdelovanje bičev
 - izdelovanje maskot
 - izdelovanje dekorativnih in okrasnih predmetov
 - replike avtorskih izdelkov
 - sodobno oblikovani, pogosto tudi sestavljeni izdelki iz različnih gradiv
 - replike izdelkov naše dediščine
 - unikatni steklarski avtorski izdelki
 - umetniško brušeni steklarski izdelki
 - oglarstvo
 - ročno poslikavanje najrazličnejših predmetov
 - sodobno interpretirani izdelki naše dediščine
 - dekorativno oblikovanje iz testa in drugih novih gradiv
 - ročno izdelane igrače in lutke
 - unikatno umetno livarstvo
 - drugi unikatni izdelki

- krovstvo s slamo, skodlami in skriljem
- izdelava slame za krovstvo
- izdelava skodel, skril
- zbirke
- lomljenje kamna
- tradicionalni izdelki iz zelišč in dišavnic
- izdelava podkev, podkovno kovaštvo

Pridobivanje in prodaja energije iz obnovljivih virov

- lesna biomasa
- gnoj in gnojnica
- drugi vir biomase
- vodni vir
- vetrni vir
- sončni vir

Storitve s kmetijsko in gozdarsko mehanizacijo, opremo, orodjem in živalmi ter njihova oddaja v najem

- storitve s kmetijsko mehanizacijo
 - delo s traktorjem in drugo strojno opremo na kmetijah
 - vzdrževanje cest in pluženje snega
 - vzdrževanje zelenic
 - prevozi mleka s traktorjem
- storitve z gozdarsko mehanizacijo
 - posek lesa
 - spravilo lesa iz gozda
 - izdelava lesnih drv, sekancev
- delo z živalmi
- storitve z opremo
 - žaganje lesa
 - izdelava lesnih briketov
 - stiskanje
 - mletje
 - sušenje
 - pakiranje
 - klanje
 - predelava mesa
 - predelava mleka
- najem
 - kmetijske mehanizacije
 - kmetijske opreme
 - gozdarske mehanizacije
 - gozdarske opreme
 - živali
- druge storitve

Izobraževanje na kmetijah, povezano s kmetijsko, gozdarsko in dopolnilno dejavnostjo na kmetiji

- svetovanje o kmetovanju
- organiziranje tečajev za izdelavo izdelkov domače obrti in izdelkov, ki izhajajo iz tradicionalnega znanja
- usposabljanje na kmetiji
- prikaz dejavnosti na kmetiji
- svetovanje iz kmečkih gospodinskih opravil
- prikaz kmečkih gospodinskih opravil
- organizacija delavnic, tečajev

Zbiranje in kompostiranje odpadnih organskih snovi

Ribogojstvo in predelava sladkovodnih rib

- ribogojstvo
- predelava rib

Aranžiranje in izdelava vencev, šopkov ipd. iz lastnega cvetja

352. Uredba o določitvi višine dnevnega nadomestila za čas zadržanosti od dela zaradi bolezni za samozaposlene v kulturi za polni delovni čas za leto 2014

Na podlagi četrtega odstavka 82.a člena Zakona o uresničenju javnega interesa za kulturo (Uradni list RS, št. 77/07 – uradno prečiščeno besedilo, 56/08, 4/10, 20/11 in 111/13) izdaja Vlada Republike Slovenije

U R E D B O

o določitvi višine dnevnega nadomestila za čas zadržanosti od dela zaradi bolezni za samozaposlene v kulturi za polni delovni čas za leto 2014

1. člen

Ta uredba določa višino dnevnega nadomestila za čas zadržanosti od dela zaradi bolezni za samozaposlene v kulturi za polni delovni čas za leto 2014 iz četrtega odstavka 82.a člena Zakona o uresničenju javnega interesa za kulturo (Uradni list RS, št. 77/07 – uradno prečiščeno besedilo, 56/08, 4/10, 20/11 in 111/13).

2. člen

Višina dnevnega nadomestila za čas zadržanosti od dela zaradi bolezni za samozaposlene v kulturi za polni delovni čas za leto 2014 znaša 20,00 eurov.

3. člen

Ta uredba začne veljati naslednji dan po objavi v Uradnem listu Republike Slovenije.

Št. 00716-1/2014
Ljubljana, dne 13. februarja 2014
EVA 2014-3340-0001

Vlada Republike Slovenije

mag. Alenka Bratušek i.r.
Predsednica

353. Uredba o načinu priprave kadrovskih načrtov posrednih uporabnikov proračuna in metodologiji spremljanja njihovega izvajanja za leti 2014 in 2015

Na podlagi tretjega in šestega odstavka 51. člena ter za izvajanje 49. člena Zakona o izvrševanju proračunov Republike Slovenije za leti 2014 in 2015 (Uradni list RS, št. 101/13) izdaja Vlada Republike Slovenije

U R E D B O

o načinu priprave kadrovskih načrtov posrednih uporabnikov proračuna in metodologiji spremljanja njihovega izvajanja za leti 2014 in 2015

1. člen

(vseбина)

Ta uredba določa način priprave kadrovskih načrtov posrednih uporabnikov proračuna, kot jih določa zakon, ki ureja javne finance, in metodologijo spremljanja njihovega izvajanja za leti 2014 in 2015.

2. člen

(izhodišča za pripravo kadrovskih načrtov)

(1) Pri pripravi izhodišč v skladu z zakonom, ki ureja izvrševanje proračunov Republike Slovenije, drugimi predpisi ali akti morajo predstojniki neposrednega uporabnika proračuna upoštevati metodologijo spremljanja izvajanja kadrovskih načrtov v skladu s to uredbo, pri čemer za vsakega posrednega uporabnika proračuna ali skupino posrednih uporabnikov proračuna iz svoje pristojnosti določijo odstotek dovoljenega števila zaposlenih oziroma dovoljeno število zaposlenih na dan 1. januarja naslednjega leta glede na stanje števila zaposlenih na dan 1. januarja tekočega leta.

(2) Pri pripravi izhodišč iz prejšnjega odstavka predstojniki neposrednega uporabnika proračuna upoštevajo:

- razvojne usmeritve dejavnosti posrednega uporabnika proračuna,
- načrtovane spremembe pri optimizaciji in racionalizaciji poslovnih procesov,
- predvidene spremembe obsega javnih nalog.

(3) Predstojniki neposrednega proračunskega uporabnika pripravijo izhodišča za pripravo kadrovskih načrtov, upoštevaje določbe zakona, ki ureja izvrševanje proračunov Republike Slovenije, ki določajo pripravo finančnih načrtov uporabnikov proračuna.

3. člen

(usklajenost s predlogom finančnega načrta)

Posredni uporabnik proračuna pripravi kadrovski načrt tako, da ga je mogoče uresničiti v okviru obsega sredstev za stroške dela v finančnem načrtu.

4. člen

(priprava in vsebina kadrovskega načrta)

(1) Pri pripravi kadrovskega načrta mora posredni uporabnik proračuna upoštevati:

- izhodišča, usmeritve in okvire porabe, ki jih določi predstojnik neposrednega uporabnika proračuna,
- število in strukturo zaposlenih.

(2) Kadrovski načrt ima tabelarni del in obrazložitev ter se pripravi tako, da vsebuje vse elemente, določene v prilogi 1 te uredbe.

(3) V tabelarnem delu kadrovskega načrta se navedejo število zaposlenih na dan 1. januarja tekočega leta in načrtovano število zaposlenih na dan 1. januarja naslednjega leta, skupno število zaposlenih po vseh virih financiranja, skupno število zaposlenih po virih financiranja iz prve, druge, tretje in šeste alineje tega odstavka ter skupno število zaposlenih iz četrte, pete, sedme, osme in devete alineje tega odstavka. Število zaposlenih iz tega odstavka se prikaže po naslednjih virih financiranja:

- državni proračun,
- proračun občin,
- Zavod za zdravstveno zavarovanje Slovenije in Zavod za pokojninsko in invalidsko zavarovanje,
- sredstva Evropske unije, vključno s sredstvi sofinanciranja iz državnega proračuna,
- sredstva od prodaje blaga in storitev na trgu,
- druga javna sredstva za opravljanje javne službe (npr. takse, pristojbine, koncesnine, RTV-prispevek),
- nejavna sredstva za opravljanje javne službe,
- sredstva za financiranje javnih del in
- namenska sredstva, iz katerih se v celoti zagotavlja financiranje stroškov dela zaposlenih, in sicer mladih raziskovalcev, zdravnikov pripravnikov in specializantov, zdravstvenih delavcev pripravnikov in zdravstvenih sodelavcev pripravnikov ter zaposlenih na raziskovalnih projektih.

(4) Načrtovano število zaposlenih iz prejšnjega odstavka zajema:

- dovoljeno število zaposlenih, katerih plače se financirajo iz virov, določenih v prvi, drugi, tretji in šesti alineji prejšnjega odstavka, in

– oceno predvidenega števila zaposlenih, ki se financirajo iz virov, določenih v četrti, peti, sedmi, osmi in deveti alineji prejšnjega odstavka, če predstojnik neposrednega uporabnika proračuna v izhodiščih ne določi dovoljenega števila zaposlenih tudi pri teh virih financiranja.

(5) Pri pripravi kadrovskih načrtov se upošteva metodologija spremljanja realizacije kadrovskih načrtov iz 5. člena te uredbe.

5. člen

(spremljanje realizacije kadrovskih načrtov)

(1) V realizacijo kadrovskih načrtov se štejejo:

1. zaposleni za nedoločen čas, od teh se zaposleni s krajšim delovnim časom preračunajo na število zaposlenih za polni delovni čas, razen zaposlenih, ki so delno ali invalidsko upokojeni, in zaposlenih, ki so del delovnega časa na starševskem dopustu,

2. zaposleni za določen čas, od teh se zaposleni s krajšim delovnim časom preračunajo na število zaposlenih za polni delovni čas, razen zaposlenih, ki so delno ali invalidsko upokojeni, in zaposlenih, ki so del delovnega časa na starševskem dopustu,

3. delovna mesta zaposlenih, napotenih v mednarodne civilne misije, mednarodne organizacije in organe Evropske unije.

(2) Število zaposlenih iz 1. in 2. točke prejšnjega odstavka se na polni delovni čas izračuna tako, da se delovni čas več zaposlenih, ki delajo krajši delovni čas, sešteva do polnega delovnega časa.

(3) Kadar se posamezni zaposleni financirajo iz različnih virov financiranja, se v realizaciji kadrovskih načrtov njihova zaposlitev prikaže v deležih.

(4) V realizacijo kadrovskih načrtov se ne štejejo:

1. zaposleni za nedoločen čas za popolnitev do polnega delovnega časa delno ali invalidsko upokojenega zaposlenega, ki dela krajši delovni čas od polnega,

2. zaposleni za določen čas, ki nadomeščajo začasno odsotne zaposlene in se sredstva za njihova nadomestila plače ne zagotavljajo iz sredstev uporabnika proračuna za čas:

a) starševskega dopusta (porodniški dopust, dopust za nego in varstvo otroka, posvojiteljski dopust, očetovski dopust),
b) bolniške odsotnosti nad 30 delovnih dni.

(5) Posredni uporabniki proračuna spremljajo realizacijo kadrovskega načrta glede na dovoljeno in ocenjeno število zaposlenih iz četrtega odstavka prejšnjega člena ter neposrednemu uporabniku proračuna, ki jim je predložil izhodišča za pripravo kadrovskih načrtov, najkasneje do 18. dne v mesecu poročajo o stanju števila zaposlenih na dan prvega aprila, prvega julija, prvega oktobra in prvega januarja. Poročilo posredni uporabniki proračuna pripravijo na obrazcu iz priloge 2 te uredbe.

(6) Predstojniki uprave lokalne skupnosti najkasneje do konca meseca, v katerem so prejeli posamezno poročilo iz

prejšnjega odstavka, prejeta poročila posredujejo resorno pristojnemu ministrstvu.

(7) Ministrstva na podlagi poročil iz petega in šestega odstavka tega člena pripravijo letno poročilo in ga najkasneje do 31. januarja pošljejo ministrstvu, pristojnemu za upravo.

(8) Ministrstvo, pristojno za upravo, upošteva poročila iz prejšnjega odstavka, najkasneje do 28. februarja pošlje vladi v obravnavo skupno poročilo o realizaciji kadrovskih načrtov posrednih uporabnikov proračuna.

PREHODNE IN KONČNE DOLOČBE

6. člen

(uporaba in uskladitev obstoječih kadrovskih načrtov)

(1) Ne glede na določbe drugih predpisov, ki urejajo način priprave predlogov, postopek sprejemanja in spremljanja realizacije kadrovskih načrtov, posredni uporabniki proračuna iz 1. člena te uredbe v letih 2014 in 2015 pripravijo kadrovske načrte in spremljajo njihovo izvajanje v skladu s to uredbo.

(2) Posredni uporabniki proračuna, ki že imajo sprejete kadrovske načrte za obdobje po uveljavitvi te uredbe, jih morajo uskladiti s to uredbo najkasneje v dveh mesecih po prejemu izhodišč za pripravo kadrovskih načrtov.

7. člen

(zaposlovanje do sprejetja programa dela, finančnega načrta in kadrovskega načrta)

Do sprejetja programa dela in finančnega načrta, vključno s kadrovskim načrtom, lahko posredni uporabniki proračuna na podlagi soglasja pristojnega organa iz 186. člena Zakona za uravnoteženje javnih financ (Uradni list RS, št. 40/12, 96/12 – ZPIZ-2, 104/12 – ZIPRS1314, 105/12, 25/13 – odl. US, 46/13 – ZIPRS1314-A, 56/13 – ZŠtip-1, 63/13 – ZOsn-I, 63/13 – ZJAKRS-A, 99/13 – ZUPJS-C, 99/13 – ZSVarPre-C, 101/13 – ZIPRS1415 in 101/13 – ZDavNepr) v letu 2014 zaposlujejo izključno zaposlene, ki se financirajo iz sredstev četrte, pete, sedme, osme in devete alineje tretjega odstavka 4. člena te uredbe.

8. člen

(začetek veljavnosti)

Ta uredba začne veljati naslednji dan po objavi v Uradnem listu Republike Slovenije.

Št. 00717-2/2014

Ljubljana, dne 13. februarja 2014

EVA 2014-1711-0035

Vlada Republike Slovenije

mag. Alenka Bratušek l.r.
Predsednica

PRILOGA 1

Vir financiranja	Število zaposlenih na dan 1. januarja tekočega leta	Dovoljeno ali ocenjeno število zaposlenih na dan 1. januarja naslednjega leta
1. Državni proračun	Število zaposlenih vpiše PUP	PUP določi število zaposlenih glede na izhodišča NUP
2. Proračun občin	Število zaposlenih vpiše PUP	PUP določi število zaposlenih glede na izhodišča NUP
3. ZZS in ZPIZ	Število zaposlenih vpiše PUP	PUP določi število zaposlenih glede na izhodišča NUP
4. Sredstva EU, vključno s sredstvi sofinanciranja iz državnega proračuna	Število zaposlenih vpiše PUP	PUP sam oceni število zaposlenih, razen če NUP določi dovoljeno število tudi za vir financiranja pod to točko
5. Sredstva od prodaje blaga in storitev na trgu	Število zaposlenih vpiše PUP	PUP sam oceni število zaposlenih, razen če NUP določi dovoljeno število tudi za vir financiranja pod to točko
6. Druga javna sredstva za opravljanje javne službe (npr. takse, pristojbine, koncesnine, RTV-prispevek)	Število zaposlenih vpiše PUP	PUP določi število zaposlenih glede na izhodišča NUP
7. Nejavna sredstva za opravljanje javne službe	Število zaposlenih vpiše PUP	PUP sam oceni število zaposlenih, razen če NUP določi dovoljeno število tudi za vir financiranja pod to točko
8. Sredstva za financiranje javnih del	Število zaposlenih vpiše PUP	PUP sam oceni število zaposlenih, razen če NUP določi dovoljeno število tudi za vir financiranja pod to točko
9. Namenska sredstva, iz katerih se v celoti zagotavlja financiranje stroškov dela zaposlenih, in sicer mladih raziskovalcev, zdravnikov pripravnikov in specializantov, zdravstvenih delavcev pripravnikov in zdravstvenih	Število zaposlenih vpiše PUP	PUP sam oceni število zaposlenih, razen če NUP določi dovoljeno število tudi za vir financiranja pod to točko

sodelavcev pripravnikov ter zaposlenih na raziskovalnih projektih		
Skupno število vseh zaposlenih (od 1. do 9. točke)		
Skupno število zaposlenih pod točkami 1, 2, 3 in 6		
Skupno število zaposlenih pod točkami 4, 5, 7, 8 in 9		

PUP – posredni uporabnik proračuna

NUP – neposredni uporabnik proračuna

Obrazložitev kadrovskega načrta:

PRILOGA 2

Naziv posrednega uporabnika proračuna

Vir financiranja	Število zaposlenih po kadrovskem načrtu na dan 1. januarja tekočega leta	Število zaposlenih na dan 1. aprila tekočega leta	Število zaposlenih na dan 1. julija tekočega leta	Število zaposlenih na dan 1. oktobra tekočega leta	Število zaposlenih na dan 1. januarja naslednjega leta
1. Državni proračun					
2. Proračun občin					
3. ZZS in ZPIZ					
4. Sredstva EU, vključno s sredstvi sofinanciranja iz državnega proračuna					
5. Sredstva od prodaje blaga in storitev na trgu					
6. Druga javna sredstva za opravljanje javne službe (npr. takse, pristojbine, koncesnine, RTV-prispevek)					
7. Nejavna sredstva za opravljanje javne službe					
8. Sredstva za financiranje javnih del					

9. Namenska sredstva, iz katerih se v celoti zagotavlja financiranje stroškov dela zaposlenih, in sicer mladih raziskovalcev, zdravnikov pripravnikov in specializantov, zdravstvenih delavcev pripravnikov in zdravstvenih sodelavcev pripravnikov ter zaposlenih na raziskovalnih projektih			
Skupno število vseh zaposlenih (od 1. do 9. točke)			
Skupno število zaposlenih pod točkami 1, 2, 3 in 6			
Skupno število zaposlenih pod točkami 4, 5, 7, 8 in 9			

354. Uredba o spremembah in dopolnitvah Uredbe o enotni metodologiji in obrazcih za obračun in izplačilo plač v javnem sektorju

Na podlagi prvega odstavka 40. člena Zakona o sistemu plač v javnem sektorju (Uradni list RS, št. 108/09 – uradno prečiščeno besedilo, 13/10, 59/10, 85/10, 107/10, 35/11 – ORZSPJ-S49a, 40/12 – ZUJF in 46/13) izdaja Vlada Republike Slovenije

U R E D B O
o spremembah in dopolnitvah Uredbe o enotni metodologiji in obrazcih za obračun in izplačilo plač v javnem sektorju

1. člen

V Uredbi o enotni metodologiji in obrazcih za obračun in izplačilo plač v javnem sektorju (Uradni list RS, št. 14/09, 23/09, 48/09, 113/09, 25/10, 67/10, 105/10, 45/12, 24/13 in 51/13) se v 2. členu v preglednici šifre Z030, Z100, Z121, Z123, Z131, Z133, Z220, Z230, Z260, Z270, Z271, Z280, Z290, Z291, Z320, Z400 in Z440 spremenijo tako, da se glasijo:

»

Z030	nadomestilo plače	137. člen Zakona o delovnih razmerjih (ZDR-1) in kolektivne pogodbe dejavnosti in poklicev
Z100	minimalna plača	Zakon o minimalni plači (ZMinP)
Z121	bruto osnova za izračun prispevka za podaljšano zavarovanje	150. člen Zakona o pokojninskem in invalidskem zavarovanju (ZPIZ-2)
Z123	število ur dela za izračun nadomestila po sedmem odstavku 137. člena ZDR-1	število ur dela v posameznem mesecu v zadnjih treh mesecih dela za izračun nadomestila po sedmem odstavku 137. člena ZDR-1
Z131	bruto osnova za izračun refundiranega nadomestila plače ZPIZ	396. člen ZPIZ-2 (397. člen ZPIZ-1 in 131. člen ZPIZ)
Z133	bruto osnova za izračun nadomestila po rehabilitaciji v breme delodajalca	invalidska pokojnina, ki bi javnemu uslužbencu pripadala z dnem nastanka invalidnosti; odmeri jo ZPIZ 84. in 89. člen ZPIZ-2
Z220	prispevki iz plače in drugih dohodkov iz delovnega razmerja – delojemalec	1. in 3. člen Zakona o prispevkih za socialno varnost (ZPSV)
Z230	prispevki od plače in drugih dohodkov iz delovnega razmerja – delodajalec	6. člen ZPSV
Z260	drugi dohodki iz delovnega razmerja	ZUJF in kolektivne pogodbe dejavnosti in poklicev
Z270	osnova za izračun prispevkov	bruto plača in nadomestila (Z080) + A030 + neplačana odsotnost + bonitete + povračila stroškov, ki so višja od zneska, določenega z uredbo vlade + drugi dohodki iz delovnega razmerja 144. člen ZPIZ-2; 9. člen ZSDP; 135. člen ZUTD; 50. člen ZZVZZ
Z271	osnova za izračun davčnega odtegljaja od dohodkov iz delovnega razmerja	$Z271 = Z270 - Z220 - \text{neplačana odsotnost} - A030 - H120$ ter upoštevanje olajšav in načina izračuna davčnega odtegljaja v skladu z ZDoh-2
Z280	bruto bruto plača	bruto plača in nadomestila (Z080) + prispevki od plače (Z230)
Z290	neto plača I	bruto plača in nadomestila (Z080) – prispevki iz bruto plače (Z220) – davčni odtegljaj
Z291	neto plača II	bruto plača in nadomestila (Z080) – prispevki iz bruto plače (Z220) – davčni odtegljaj iz plače – prispevki od bonitet in povračila stroškov nad uredbo – davčni odtegljaj od bonitet in povračila stroškov nad uredbo + A030 (neto znesek A030 je negativna vrednost)
Z320	maks_odp	znesek odpravnine, ki je višji od zneska, določenega z uredbo vlade, nad katerim se plačujejo prispevki in davčni odtegljaj

Z400	osnova za izračun prispevkov iz minimalne osnove	Z400 = A030 ali H120 razlika do minimalne osnove za obračun prispevkov, ko javni uslužbenec s plačo ne dosega minimalne osnove za izračun prispevkov (zaradi nadomestil plače, ki so manjša od 100 %) in se od nje računajo prispevki za socialno varnost
Z440	indeks za usklajevanje nadomestil po rehabilitaciji	nadomestila iz invalidskega zavarovanja v zvezi s pravicami na podlagi II. in III. kategorije invalidnosti se usklajujejo enako kot pokojnine 90. člen ZPIZ-2

«.

2. člen

V drugem odstavku 3. člena se v preglednici za vrsto izplačila G088 doda nova vrsta izplačila G089 in za vrsto izplačila J063 doda nova vrsta izplačila J064, ki se glasita:

»

G089	nadomestilo po 84. členu ZODPol	nadomestilo v breme delodajalca	/	84. člen Zakona o organiziranosti in delu v policiji	v znesku, razlika do 100 odstotnega nadomestila plače, ki jo zdravstveno zavarovanje ne krije	X	1
J064	odpravnina ob prenehanju pogodbe o zaposlitvi za določen čas – neobdavčena	drugi dohodki iz delovnega razmerja	/	79. člen ZDR-1; 44. člen ZDoh-2	v znesku, ko odpravnina ne presega višino treh povprečnih mesečnih plač zaposlenih v Republiki Sloveniji J064 = A + B; A (do 12mes) = 1/5 osnove; B (za 13 mesecev in več) = A / 12 x število mesecev; (1/5 osnove iz 4. odst. 79. člena pri zaposlitvi do 12 mesecev) + (sorazmerno povečanje za vsak mesec nad enim letom); velja za pogodbe sklenjene po 12. 4. 2013	X	1

«.

vrste izplačil A020, A030, D060, G041, G071, G080, G083, H120, J050, J051 in J063 se spremenijo tako, da se glasijo:

»

A020	razlika do minimalne plače	bruto plača – redno delo	1,00	urna postavka Z151 x normirane ure rednega dela A010 2. člen ZMinP	v znesku, ki ga prejme javni uslužbenec	1	1
A030	osnova za obračun prispevkov	evidenčna bruto plača – redno delo	1,00	(1) razlika med višino minimalne osnove ter višino obračunane plače, ki je zaradi bolniške odsotnosti manjša od minimalne osnove (144. člen ZPIZ-2) (2) minimalna osnova za prispevke (410. člen ZPIZ-2): – v 2013 in 2014 je minimalna plača; – od 2015 do vključno 2017 je 52 % povprečne plače; – v 2018 je 54 % povprečne plače; – v 2019 je 56 % povprečne plače; – v 2020 je 58 % povprečne plače; – od 2021 je 60 % povprečne plače.	osnova pri obračunu prispevkov od nadomestil plač tipa G.	X	1

D060	delovna uspešnost zaradi povečanega obsega dela: dodatna tedenska pedagoška obveznost za visokošolske učitelje in sodelavce	delovna uspešnost	2,65 ali 3,00	osnovna plača FJU / 40 x število ur dodatne tedenske pedagoške obveznosti na teden x faktor 22.e člen ZSPJS in 63. člen ZViS	znesek od osnovne plače za obračun (izplača se mesečno)	2	1
G041	poškodba pri delu po sedmem odstavku 137. člena ZDR-1	nadomestila v breme delodajalca	/	veljavni predpisi	v znesku	X	1
G071	prepoved opravljanja dela med trajanjem postopka izredne odpovedi po ZDR-1	nadomestila v breme delodajalca	/	tretji odstavek 110. člen ZDR-1	v znesku	X	1
G080	nadomestilo – sedmi odstavek 137. člen ZDR-1	nadomestilo plače v breme delodajalca	/	nadomestilo plače z razlogi po 137. členu ZDR-1	v znesku	X	1
G083	nadomestilo po šestem odstavku 137. člena ZDR-1 zaradi višje sile	nadomestila v breme delodajalca	/	šesti odstavek 137. člena ZDR-1	v znesku (ne manj kot 70 % minimalne plače)	X	1
H120	osnova za obračun prispevkov od refundiranih nadomestil	nadomestila v breme ZZS, ZPIZ, MO, MNZ in sodišča	/	(1) osnova za obračun prispevkov od nadomestil plač tipa H. (2) minimalna osnova za prispevke (144. in 410. člen ZPIZ-2): – v 2013 in 2014 je minimalna plača; – od 2015 do vključno 2017 je 52 % povprečne plače; – v 2018 je 54 % povprečne plače; – v 2019 je 56 % povprečne plače; – v 2020 je 58 % povprečne plače; – od 2021 je 60 % povprečne plače.	razlika do minimalne osnove pri refundiranih nadomestilih, refundira ZZS	X	1
J050	odpravnine zaradi odpovedi pogodbe o zaposlitvi – obdavčene	drugi dohodki iz delovnega razmerja	/	(1) prvi in četrti odstavek 109. člena ZDR, (2) 144. člen ZPIZ-2, (3) 44. člen ZDoh-2, (4) kolektivne pogodbe dejavnosti, (5) 228. člen ZDR-1, velja za odpravnine, za katere so se postopki pričeli pred 12. 4. 2013	v znesku	X	1
J051	odpravnine zaradi odpovedi pogodbe o zaposlitvi – neobdavčene	drugi dohodki iz delovnega razmerja	/	(1) prvi in četrti odstavek 109. člena ZDR, (2) 144. člen ZPIZ-2, (3) 44. člen ZDoh-2, (4) kolektivne pogodbe dejavnosti, (5) 228. člen ZDR-1, velja za odpravnine, za katere so se postopki pričeli pred 12. 4. 2013	v znesku	X	1
J063	odpravnina ob prenehanju pogodbe o zaposlitvi za določen čas – obdavčena	drugi dohodki iz delovnega razmerja	/	79. člen ZDR-1	v znesku, ko odpravnina (J064) presega višino treh povprečnih mesečnih plač zaposlenih v Republiki Sloveniji	X	1

vrstam izplačil I010, I020, I030, I050, I070, I071, I100, J020, J030, J040, J043, J045, J047, J080, J084 in J086 pa se v stolpcu B1 vrednost »0« nadomesti z vrednostjo »1«.

V legendi za preglednico se za vrstico A1 – stolpec upoštevavanja vrst izplačil v osnovah za nadomestili Z120 in Z124, doda nova vrstica, ki se glasi:

»2 = upošteva se izračunana vrednost vrste izplačila, kot če bi delal polni delovni čas«.

3. člen

V 3.a členu se doda nov tretji odstavek, ki se glasi:

»(3) Vrsti izplačila J050 in J051 iz prejšnjega člena se uporabljata za odpravnine v postopkih odpovedi pogodbe o zaposlitvi, ki so se začeli pred 12. aprilom 2013.«.

4. člen

V 5. členu se v preglednici prispevki in davki iz in od plače ter drugih dohodkov iz delovnega razmerja vrsti izplačil A030 in H120 spremenita tako, da se glasita:

»

A030	osnova za obračun prispevkov	15,50 ⁵	6,36 ⁵	0,14	0,10	8,85	6,56	0,06 ¹¹	0,10	0,53	S ⁹	S1 ⁹
H120	osnova za obračun prispevkov od refundiranih nadomestil	15,50 ^{5,10}	6,36 ^{5,10}	0,14 ¹⁰	0,10 ¹⁰	8,85 ¹⁰	6,56 ¹⁰	0,06 ^{10,11}	0,10 ¹⁰	0,53	S ⁹	S1 ⁹

«,

za vrsto izplačila J120 se doda nova vrsta izplačila J130, ki se glasi:

»

J130	avtorsko delo v okviru delovnega razmerja	15,50 ⁹	6,36	0,14 ⁹	0,10 ⁹	8,85	6,56 ⁹	0,06 ⁹	0,10 ⁹	0,53	S	S1
------	---	--------------------	------	-------------------	-------------------	------	-------------------	-------------------	-------------------	------	---	----

«,

za vrsto izplačila vse vrste izplačil tipa N se doda nova vrsta izplačila N010, ki se glasi:

»

N010	neplačan dopust	15,50 ⁵	6,36	0,14	0,10	8,85	6,56	0,06 ¹¹	0,10	0,53	S	S1
------	-----------------	--------------------	------	------	------	------	------	--------------------	------	------	---	----

«.

5. člen

10. člen se spremeni tako, da se glasi:

»10. člen

(osnova za izračun prispevkov od dohodkov iz delovnega razmerja)

Osnova za izračun prispevkov (Z270) se določi tako, da se seštejejo bruto plača in nadomestila (Z080), bonitete (tip F), neplačana odsotnost (tip N) ter vrste izplačil I011, I021, I072, I080, I090, I110 in I901.«.

6. člen

14. člen se spremeni tako, da se glasi:

»14. člen

(bruto bruto plača)

Vrednost bruto bruto plače (Z280) se izračuna tako, da se seštejejo bruto bruto plača in nadomestila (Z080) ter prispevki od plače.«.

7. člen

V drugem odstavku 21. člena se v preglednici vrstam izplačil S110, S130 in S140 v stolpcu B1 vrednost »0« nadomesti z vrednostjo »1«.

KONČNA DOLOČBA

8. člen

Ta uredba začne veljati naslednji dan po objavi v Uradnem listu Republike Slovenije, spremenjena vrednost B1 pri vrstah izplačil I010, I020, I030, I050, I070, I071, I100, J020, J030, J040, J043, J045, J047, J080, J084 in J086 iz spremenjenega drugega odstavka 3. člena uredbe in spremenjeni drugi odstavek 21. člena uredbe pa se začneta uporabljati 1. aprila 2014.

Št. 00717-4/2014

Ljubljana, dne 13. februarja 2014

EVA 2013-1711-0083

Vlada Republike Slovenije

mag. Alenka Bratušek l.r.
Predsednica

POPRAVKI

- 355. Popravek Uredbe o državnem prostorskem načrtu za dograditev priključka Šmarje - Sap na avtocestnem odseku Malence–Šmarje - Sap**

Na podlagi drugega odstavka 11. člena Zakona o Uradnem listu Republike Slovenije (Uradni list RS, št. 112/05 – uradno prečiščeno besedilo, 102/07, 109/09 in 38/10 – ZUKN) dajem

POPRAVEK**Uredbe o državnem prostorskem načrtu za dograditev priključka Šmarje - Sap na avtocestnem odseku Malence–Šmarje - Sap**

V Uredbi o državnem prostorskem načrtu za dograditev priključka Šmarje - Sap na avtocestnem odseku Malence–Šmarje - Sap (Uradni list RS, št. 55/11) se v petem odstavku 31. člena v osmi alineji številka »20« pravilno glasi »2«.

Št. 00719-31/2011

Ljubljana, dne 12. februarja 2014

Vlada Republike Slovenije

Tanja Šarabon l.r.
Generalna sekretarka

- 356. Popravek odpovedi Kolektivne pogodbe za tekstilne, oblačilne, usnjarske in usnjarsko-predelovalne dejavnosti Slovenije**

Gospodarska zbornica Slovenije – Združenje za tekstilno, oblačilno in usnjarsko predelovalno industrijo objavlja popravek besedila odpovedi, objavljene v Uradnem listu RS, št. 5/14 z dne 20. 1. 2014.

Besedilo odpovedi se pravilno glasi:

»Gospodarska zbornica Slovenije – Združenje za tekstilno, oblačilno in usnjarsko predelovalno industrijo v skladu s 5. členom Kolektivne pogodbe za tekstilne, oblačilne, usnjarske in usnjarsko-predelovalne dejavnosti Slovenije (Uradni list RS, št. 55/09, 28/10) v zvezi s 16. členom Zakona o kolektivnih pogodbah (Uradni list RS, št. 43/06, 45/08 – ZArbit, 83/09 – Odl. US: U-I-284/06-26) ter v skladu s sklepom njenega upravnega odbora, sprejetim z dne 3. 7. 2013

o d p o v e d u j e**Kolektivno pogodbo za tekstilne, oblačilne, usnjarske in usnjarsko-predelovalne dejavnosti Slovenije**

(Uradni list RS, št. 55/09, 28/10) s šestmesečnim odpovednim rokom.

Odpoved velja in učinkuje za člane Gospodarske zbornice Slovenije – Združenja za tekstilno, oblačilno in usnjarsko predelovalno industrijo.«

Odpoved, upoštevajoč ta popravek, sicer velja in učinkuje od prvotne objave v Uradnem listu RS, št. 5/14 z dne 20. 1. 2014.

Ljubljana, dne 4. februarja 2014

Podpredsednica
Upravnega odbora GZS – ZTOUPI
Melita Rebič l.r.

- 357. Popravek Odloka o načinu opravljanja lokalne gospodarske javne službe oskrbe s pitno vodo v Občini Slovenske Konjice**

V Odloku o načinu opravljanja lokalne gospodarske javne službe oskrbe s pitno vodo v Občini Slovenske Konjice, objavljenem v Uradnem listu RS, št. 112/13, z dne 30. 12. 2013 je bila ugotovljena napaka, zato na podlagi 27. člena Statuta Občine Slovenske Konjice (Uradni list RS, št. 118/07 – uradno prečiščeno besedilo in 18/10) dajem

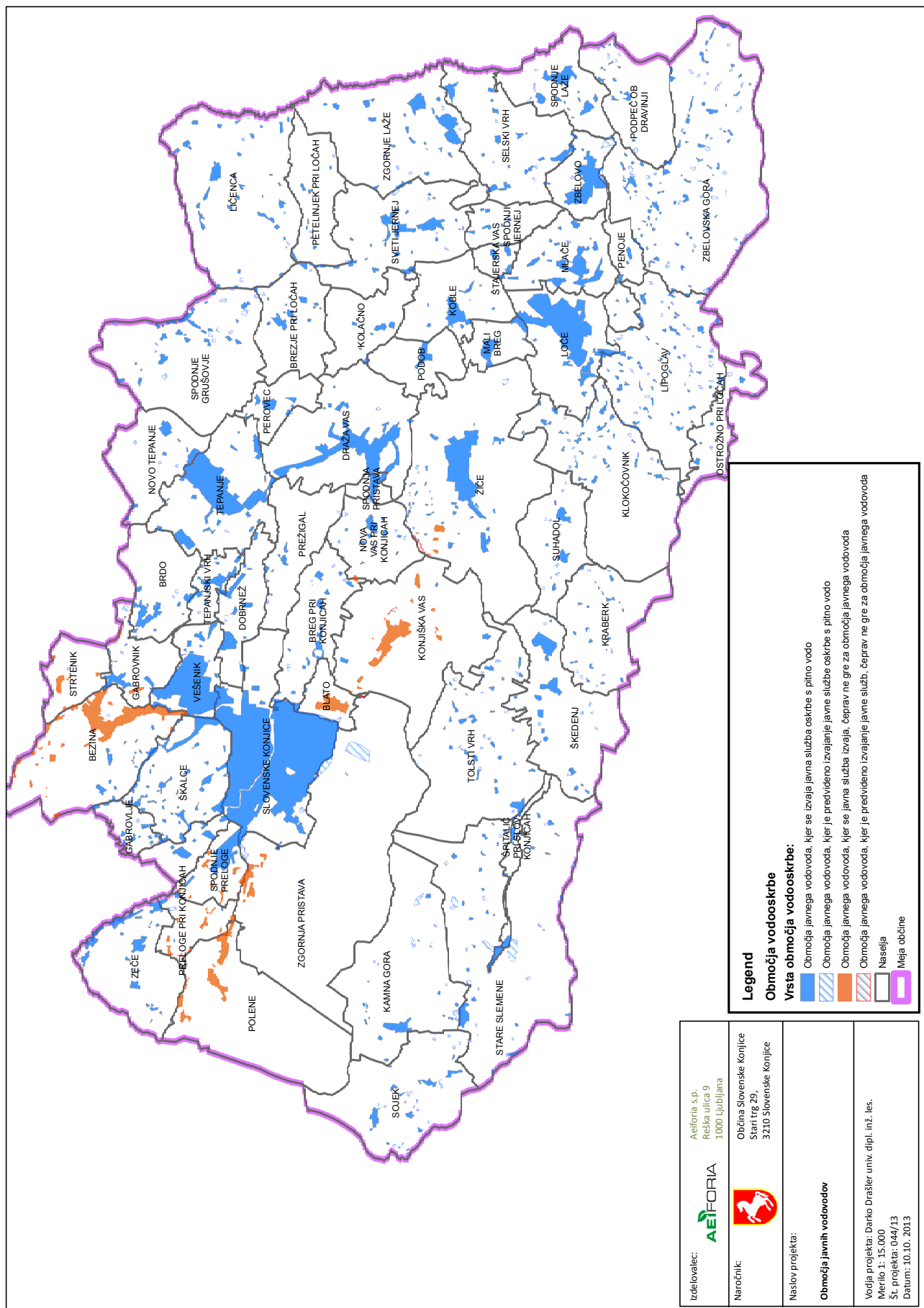
POPRAVEK**Odloka o načinu opravljanja lokalne gospodarske javne službe oskrbe s pitno vodo v Občini Slovenske Konjice**

V Odloku o načinu opravljanja lokalne gospodarske javne službe oskrbe s pitno vodo v Občini Slovenske Konjice (Uradni list RS, št. 112/13), se doda obvezna grafična priloga.

Št. 00700-0005/2013(130)

Slovenske Konjice, dne 5. februarja 2014

Župan
Občine Slovenske Konjice
Miran Gorinšek l.r.



Izdavalec: Aeliforia s.p.
 Reška ulica 9
 1000 Ljubljana

Naročnik: Občina Slovenske Konjice
 Stari trg 25,
 3210 Slovenske Konjice

Naslov projekta:

Območja javnih vodovodov

Vodja projekta: Darko Drašler univ. dipl. inž. les.
 Merilo 1: 15.000
 Št. projekta: 044/13
 Datum: 10. 10. 2013

358. Popravek Odloka o spremembah in dopolnitvah Odloka o občinskem prostorskem načrtu Občine Idrija

Na podlagi drugega odstavka 11. člena Zakona o Uradnem listu Republike Slovenije (Uradni list RS, št. 112/05 – UPB1, 102/07, 109/09, 38/10 – ZUKN) in 23. člena Statuta Občine Idrija (Uradni list RS, št. 75/10 – UPB, 107/13) je Občinski svet Občine Idrija na 25. seji dne 11. 2. 2014 sprejel

POPRAVEK**Odloka o spremembah in dopolnitvah Odloka o občinskem prostorskem načrtu Občine Idrija**

1. člen

V Odloku o spremembah in dopolnitvah Odloka o občinskem prostorskem načrtu Občine Idrija (Uradni list RS, št. 107/13) se peti odstavek 28. in 29. člena pravilno glasi:

»V prvem stavku tretjega odstavka se za besedilom »13,00 m« doda besedilo »nad terenom.«

2. člen

V tretjem odstavku 71. člena se beseda »peti« pravilno glasi »sedmi«.

3. člen

V 108. členu se doda nov prvi odstavek, ki se glasi:

»Postopki za pridobitev gradbenega dovoljenja za poseg v prostor, začeti pred uveljavitvijo tega odloka, se nadaljujejo

in končajo na podlagi prostorskih aktov, ki so veljali na dan vloženega zahtevka za izdajo gradbenega dovoljenja.«
Dosedanji prvi odstavek postane drugi odstavek.

Št. 3500-19/2011

Idrija, dne 11. februarja 2014

Župan
Občine Idrija
Bojan Sever l.r.

359. Popravek Pravilnika o spremembah in dopolnitvah Pravilnika o sprejemu otrok v vrtec

Na podlagi četrtega odstavka 11. člena Zakona o Uradnem listu Republike Slovenije (Uradni list RS, št. 112/05 – uradno prečiščeno besedilo, 102/07, 109/09, 38/10 – ZUKN) uredništvo Uradnega lista RS objavlja

POPRAVEK**Pravilnika o spremembah in dopolnitvah Pravilnika o sprejemu otrok v vrtec**

V Pravilniku o spremembah in dopolnitvah Pravilnika o sprejemu otrok v vrtec, objavljenem v Uradnem listu RS, št. 7-199/14, z dne 31. 1. 2014, se v 10. členu tabela pravilno glasi:

»

Zap. št.	Kriteriji	Št. točk
	Prebivališče (upošteva se ena izmed variant)	
1.	a) Otrok ima skupaj vsaj z enim od staršev stalno prebivališče na območju Mestne občine Kranj.	100
	b) Otrok tujcev ima skupaj vsaj z enim od staršev začasno prebivališče na območju Mestne občine Kranj, in je vsaj eden od staršev zavezanec za dohodnino v Republiki Sloveniji.	100
2.	Stalnost bivanja v Mestni občini Kranj	
	Ob izpolnjevanju kriterija 1.a ali 1.b ima na območju Mestne občine Kranj vsaj eden od staršev stalno prebivališče, tujec pa začasno prebivališče, neprekinjeno najmanj eno leto pred oddajo vloge.	20
3.	Otrok, ki ima skupaj vsaj z enim od staršev stalno prebivališče na območju krajevne skupnosti Čirče oziroma Trstenik in starši otroka vpisujejo v enoto na tem območju, pri čemer mora imeti vsaj eden od staršev eno leto pred oddajo vloge stalno prebivališče na območju krajevne skupnosti Čirče oziroma Trstenik.	40
4.	Oba starša oziroma eden od staršev v primeru enostarševske družine imata/ima na dan oddaje vloge enega izmed naslednjih statusov: zaposlen, kmet, upokojenec, študent, volonter – pripravnik (na podlagi dokazila).	60
5.	Invalidnost staršev oziroma otrok (na podlagi dokazila).	10
6.	Otrok, ki je bil v preteklem šolskem letu uvrščen na centralni čakalni seznam, pa mu med šolskim letom ni bilo ponujeno prosto mesto v vrtcu.	12
7.	Vpis več otrok (upošteva se ena izmed variant)	
	a) Starši v razpisanem šolskem letu hkrati vpisujejo v vrtece v MO Kranj dva ali več otrok ali v razpisanem šolskem letu bo v vrtec v MO Kranj vključen otrok iz iste družine ali v šolo, kamor starši vpisujejo otroka v vrtec, bo v razpisanem šolskem letu vključen otrok iz iste družine.	7
	b) Starši v razpisanem šolskem letu hkrati vpisujejo v vrtece v MO Kranj več hkrati rojenih otrok (dvojčki, trojčki).	12
8.	Otrok, katerega eden od staršev je zaposlen v podjetju oziroma je to podjetje član podjetja, ki se nahaja na isti lokaciji kot podjetje, ki je del svojih prostorov uredil za izvajanje predšolske vzgoje, in starši otroka vpisujejo v to enoto vrtca.	100

«

Št. 6/2014
Ljubljana, dne 11. februarja 2014

Uredništvo

**360. Popravek zaporedne številke objavljenega akta
v neuradni HTML obliki**

V Uradnem listu Republike Slovenije – Mednarodne pogodbe, št. 15/08 je prišlo do napake pri zaporednem tekočem številčenju objave aktov, kar povzroča težave pri elektronski izmenjavi podatkov med sistemi v HTML obliki. Zato na podlagi četrtega odstavka 11. člena Zakona o Uradnem listu Republike Slovenije (Uradni list RS, št. 112/05 – uradno prečiščeno besedilo, 102/07, 109/09, 38/10 – ZUKN) uredništvo Uradnega lista RS objavlja

P O P R A V E K
zaporedne številke objavljenega akta
v neuradni HTML obliki

Popravek se izvede tako, da se v primeru podvojene številke objave akta, podvojeni številki zamenja številka akta s prvo prazno številko v tekočem letniku, kot sledi:

– V Uradnem listu RS – MP, št. 15/08 (Uradni list RS, št. 81/08) se akt številka 101 preštevilči v akt številka 121.

Št. 7/2014

Ljubljana, dne 13. februarja 2014

Uredništvo

VSEBINA

DRŽAVNI ZBOR		CELJE	
304.	Zakon o spremembi Zakona o državni upravi (ZDU-1H) 1037	317.	Odlok o grbu in zastavi Mestne občine Celje 1049
PRESEDNIK REPUBLIKE		318.	Odlok o Občinskem podrobnem prostorskem načrtu za območje HUV-1 1055
305.	Odlok o razpisu volitev poslancev iz Republike Slovenije v Evropski parlament 1037	319.	Odlok o spremembah in dopolnitvah Odloka o prostorskih ureditvenih pogojih za območje Začret 1059
VLADA		320.	Odlok o spremembah in dopolnitvah Odloka o zazidalnem načrtu gospodarske cone Vzhodne Trnovlje II 1061
350.	Uredba o državnem prostorskem načrtu za preureditev železniške postaje Pragersko 1183	321.	Odlok o spremembah in dopolnitvah Odloka o zazidalnem načrtu Ostrožno sever 1061
351.	Uredba o vrstah, obsegu in pogojih za opravljanje dopolnilnih dejavnosti na kmetiji 1191	322.	Odlok o spremembah in dopolnitvah Odloka o spremembah in dopolnitvah Odloka o zazidalnem načrtu Dolgo polje II 1062
352.	Uredba o določitvi višine dnevnega nadomestila za čas zadržanosti od dela zaradi bolezni za samozaposlene v kulturi za polni delovni čas za leto 2014 1196	323.	Sklep št. 1/2014 o pridobitvi statusa grajenega javnega dobra lokalnega pomena 1062
353.	Uredba o načinu priprave kadrovskih načrtov posrednih uporabnikov proračuna in metodologiji spremljanja njihovega izvajanja za leti 2014 in 2015 1196	324.	Sklep o soglasju k ceni socialno varstvene storitve pomoč družini na domu v Mestni občini Celje 1110
354.	Uredba o spremembah in dopolnitvah Uredbe o enotni metodologiji in obrazcih za obračun in izplačilo plač v javnem sektorju 1202	ČRNOMELJ	
MINISTRSTVA		325.	Sklep o ukinitvi statusa javnega dobra 1110
306.	Sklep o določitvi standarda povprečne plače ter stroškov in odhodkov storitev oskrbe institucionalnega varstva za osebe, starejše od 65 let ter za odrasle osebe s posebnimi potrebami v posebnih socialno varstvenih zavodih in enotah domov za starejše, ki ga je možno upoštevati v cenah storitev 1038	326.	Sklep o ukinitvi statusa javnega dobra 1110
307.	Sklep razširjene komisije Eurocontrol št. 123 o določitvi cene za enoto storitve za obdobje z začetkom veljavnosti 1. januarja 2014 1038	327.	Sklep o pridobitvi statusa grajenega javnega dobra lokalnega pomena 1110
308.	Sklep razširjene komisije Eurocontrol št. 124 o določitvi zamudnih obresti za pristojbine na zračnih poteh z začetkom veljavnosti 1. januarja 2014 1039	GROSUPLJE	
309.	Odločba o soglasju k Aktu o ustanovitvi ustanove Ustanova fundacija življenje in luč 1039	328.	Javno naznanilo o javni razgrnitvi dopolnjenega osnutka Občinskega podrobnega prostorskega načrta za kmetijsko gospodarstvo Šircelj v naselju Gorenja vas pri Polci 1113
310.	Minimalna zajamčena donosnost za obdobje od januarja do decembra 2014 1040	KAMNIK	
311.	Rasti elementov cen socialno varstvenih storitev za leto 2014 1040	329.	Odlok o proračunu Občine Kamnik za leto 2014 1113
BANKA SLOVENIJE		KOZJE	
312.	Sklep o višini zneskov letnih plačil za opravljanje nadzora in taksah za odločanje o zahtevah za izdajo dovoljenj 1040	330.	Odlok o proračunu Občine Kozje za leto 2014 1116
313.	Sklep o spremembi Sklepa o upravljanju s tveganji in izvajanju procesa ocenjevanja ustreznega notranjega kapitala za banke in hranilnice 1042	331.	Odlok o prenehanju veljavnosti tretje alineje prvega odstavka 13. člena, drugega odstavka 14. člena in prvega odstavka 19. člena Odloka o prostorskih ureditvenih pogojih za območje Občine Šmarje pri Jelšah 1118
314.	Sklep o spremembah in dopolnitvah Sklepa o ocenjevanju izgub iz kreditnega tveganja bank in hranilnic 1043	LJUBLJANA	
DRUGI ORGANI IN ORGANIZACIJE		332.	Odlok o občinskem podrobnem prostorskem načrtu 106 – Kolizej 1118
315.	Skupni sporazum o uporabi glasbenih avtorskih del iz repertoarja Združenja SAZAS v obliki javnega izvajanja glasbe, ki jih organizirajo in izvedejo godbe in big bendi 1044	333.	Odlok o spremembah Odloka o ustanovitvi Proračunskega sklada za odpravo posledic obremenitev okolja v Mestni občini Ljubljana 1132
OBČINE		334.	Pravilnik o spremembah in dopolnitvi Pravilnika o plačah in plačilih za opravljanje funkcije funkcionarjev, plačilih članom delovnih teles, članom drugih organov in članom Uredniškega odbora javnega glasila Ljubljana ter o povračilih stroškov in drugih prejemkih 1133
BREŽICE		335.	Pravilnik o spremembah in dopolnitvah Pravilnika o zagotavljanju pogojev in sredstev za delo svetniških klubov in samostojnih svetnikov 1133
316.	Odlok o ustanovitvi skupnega organa Občine Brežice, Občine Kostanjevica na Krki, Občine Krško in Občine Sevnica za izvrševanje ustanoviteljskih pravic v javnem zavodu Posavski muzej Brežice 1048	MORAVSKE TOPLICE	
		336.	Odlok o proračunu Občine Moravske Toplice za leto 2014 1134
		ROGAŠKA SLATINA	
		337.	Odlok o oskrbi s pitno vodo na območju občin Rogaška Slatina, Šmarje pri Jelšah, Podčetrtek, Rogatec, Kozje, Bistrica ob Sotli in Poljčane 1137
		338.	Odlok o odvajanju in čiščenju komunalne in padavinske odpadne vode na območju občin Rogaška Slatina, Šmarje pri Jelšah, Podčetrtek, Rogatec, Kozje in Bistrica ob Sotli 1148

ROGATEC			
343.	Odlok o spremembah in dopolnitvah Odloka o proračunu Občine Rogatec za leto 2014	1172	
344.	Sklep o pridobitvi statusa grajenega javnega dobra lokalnega pomena	1173	
SLOVENJ GRADEC			
345.	Odlok o proračunu Mestne občine Slovenj Gradec za leto 2014	1174	
346.	Odlok o spremembah in dopolnitvah Odloka o programu opremljanja stavbnih zemljišč in merilih za odmero komunalnega prispevka za območje Poslovno storitvene cone Slovenj Gradec – OZARE	1177	
347.	Sklep (št. 14.1-495) o pridobitvi statusa grajenega javnega dobra lokalnega pomena	1177	
348.	Sklep o ukinitvi statusa javnega dobra št. (14.2 – 496)	1179	
STRAŽA			
339.	Odlok o podlagah in merilih za odmero komunalnega prispevka za območje Občine Straža	1159	
340.	Odlok o podelitvi koncesije za opravljanje gospodarske javne službe zavetišča za zapuščene živali na območju Občine Straža	1164	
341.	Pravilnik o oddajanju poslovnih prostorov v Zdravstvenem domu Straža v najem	1166	
TIŠINA			
342.	Odlok o proračunu Občine Tišina za leto 2014	1167	
TREBNJE			
349.	Odlok o spremembah in dopolnitvah Odloka o proračunu Občine Trebnje za leto 2014 – II	1180	
POPRAVKI			
355.	Popravek Uredbe o državnem prostorskem načrtu za dograditev priključka Šmarje - Sap na avtocestnem odseku Malence–Šmarje - Sap	1207	
356.	Popravek odpovedi Kolektivne pogodbe za tekstilne, oblačilne, usnjarske in usnjarsko-predelovalne dejavnosti Slovenije		1207
357.	Popravek Odloka o načinu opravljanja lokalne gospodarske javne službe oskrbe s pitno vodo v Občini Slovenske Konjice		1207
358.	Popravek Odloka o spremembah in dopolnitvah Odloka o občinskem prostorskem načrtu Občine Idrija		1209
359.	Popravek Pravilnika o spremembah in dopolnitvah Pravilnika o sprejemu otrok v vrtec		1209
360.	Popravek zaporedne številke objavljenega akta v neuradni HTML obliki		1210
Uradni list RS – Razglasni del			
Razglasni del je objavljen v elektronski izdaji št. 12/14 na spletnem naslovu: www.uradni-list.si			
VSEBINA			
	Javni razpisi		423
	Javne dražbe		476
	Razpisi delovnih mest		479
	Druge objave		482
	Objave po Zakonu o medijih		498
	Objave sodišč		500
	Oklici o začasnih zastopnikih in skrbnikih		500
	Oklici dedičem		500
	Kolektivni delovni spori		501
	Preklici		502
	Zavarovalne police preklicujejo		502
	Spričevala preklicujejo		502
	Drugo preklicujejo		502

