

Uradni list Republike Slovenije



Internet: www.uradni-list.si

e-pošta: info@uradni-list.si

Št. **85** Ljubljana, petek **18. 10. 2013**

ISSN **1318-0576** Leto **XXIII**

VLADA

3122. Sklep o spremembah Sklepa o imenovanju članov in delovanju Odbora za razpolaganje s sredstvi požarnega sklada

Na podlagi petega odstavka 58. člena Zakona o varstvu pred požarom (Uradni list RS, št. 3/07 – uradno prečiščeno besedilo, 9/11 in 83/12) je Vlada Republike Slovenije na 25. seji dne 26. 9. 2013 sprejela naslednji

S K L E P

o spremembah Sklepa o imenovanju članov in delovanju Odbora za razpolaganje s sredstvi požarnega sklada

I.

V Sklepu o imenovanju članov in delovanju Odbora za razpolaganje s sredstvi požarnega sklada (Uradni list RS, št. 29/02, 13/03, 56/05, 107/06, 99/08 in 9/09) se I. točka spremeni v naslednjem:

Razrešita se:

- Anton Koren, član, predstavnik prostovoljnih gasilcev,
 - Matjaž Klarič, član, predstavnik prostovoljnih gasilcev.
- Imenujeta se:
- Jošt Jakša, član, predstavnik prostovoljnih gasilcev,
 - Franci Petek, član, predstavnik prostovoljnih gasilcev.

II.

Ta sklep začne veljati naslednji dan po objavi v Uradnem listu Republike Slovenije.

Št. 00718-8/2013

Ljubljana, dne 26. septembra 2013

EVA 2013-1911-0023

Vlada Republike Slovenije

mag. Alenka Bratušek l.r.
Predsednica

MINISTRSTVA

3123. Pravilnik o usposabljanju o fitofarmaceutskih sredstvih

Na podlagi šestega odstavka 23. člena, tretjega odstavka 24. člena in za izvajanje 24. člena, enajstega odstavka

25. člena in za izvajanje 25. člena ter na podlagi osmega odstavka 26. člena in za izvajanje 26. člena Zakona o fitofarmaceutskih sredstvih (Uradni list RS, št. 83/12) izdaja minister za kmetijstvo in okolje

P R A V I L N I K

o usposabljanju o fitofarmaceutskih sredstvih

I. SPLOŠNE DOLOČBE

1. člen

(vsebina)

(1) Ta pravilnik določa podrobnejše pogoje, ki jih morajo v zvezi s fitofarmaceutskimi sredstvi (v nadaljnjem besedilu: FFS) glede prostorov in tehnične opremljenosti izpolnjevati izvajalci usposabljanja, pogoje glede izobrazbe in delovnih izkušenj predavateljev za posamezno strokovno področje fitomedicine, vsebino in programe usposabljanja za ravnanje s FFS (v nadaljnjem besedilu: usposabljanje) ter tečajev o pravilni in varni uporabi FFS (v nadaljnjem besedilu: tečaj o FFS), izvedbo usposabljanja, višino in vrste stroškov usposabljanja in tečajev o FFS ter obliko, barvo in strošek izdaje potrdila o pridobitvi znanj iz fitomedicine (v nadaljnjem besedilu: izkaznica).

(2) Ta pravilnik določa vsebino programov usposabljanja in tečajev o FFS v skladu s Prilogo I k Direktivi 2009/128/ES Evropskega parlamenta in Sveta z dne 21. oktobra 2009 o določitvi okvira za ukrepe Skupnosti za doseganje trajnostne rabe pesticidov (UL L št. 309 z dne 24. 11. 2009, str. 71), zadnjič popravljeno s Popravkom Direktive 2009/128/ES Evropskega parlamenta in Sveta z dne 21. oktobra 2009 o določitvi okvira za ukrepe Skupnosti za doseganje trajnostne rabe pesticidov (UL L št. 161 z dne 29. 6. 2010, str. 11).

2. člen

(pomen izrazov)

Izrazi, uporabljeni v tem pravilniku, imajo enak pomen kot je določen v zakonu, ki ureja fitofarmaceutska sredstva.

II. IZVAJALCI USPOSABLJANJA

3. člen

(pogoji glede prostorov in tehnične opremljenosti)

(1) Prostori, v katerih se izvaja usposabljanje, morajo biti primerno veliki, dobro osvetljeni, zračni, imeti dobro zvočnost ter morajo biti ustrezno tehnično opremljeni za varno in nemoteno izvajanje dejavnosti usposabljanja.

(2) Za ustrezno tehnično opremljen prostor iz prejšnjega odstavka se šteje prostor, ki:

– je opremljen z električnimi inštalacijami in je primerno ogrevan,

– je opremljen z delovnimi mizami in stoli, primernimi za odrasle osebe, predavateljevo mizo z računalnikom ter s tablo in projekcijskim platnom,

– je povezan z ločenimi sanitarnimi prostori.

(3) Uprava Republike Slovenije za varno hrano, veterinarstvo in varstvo rastlin (v nadaljnjem besedilu: Uprava) izvajalcu usposabljanja zagotovi informacijsko okolje za vodenje evidenc, izdajo izkaznic in objavo usposabljanj. Izvajalec usposabljanja mora imeti za dostop do tega okolja zagotovljeno ustrezno tehnično opremo: računalnik z operacijskim sistemom Microsoft Windows XP ali višji in brskalnikom Internet Explorer 8 ali višji, laserski tiskalnik in internetno povezavo s hitrostjo vsaj 1 Mbps. Oprema mora omogočati izdajo izkaznic in vodenje evidenc v skladu z zakonom, ki ureja fitofarmaceutska sredstva.

4. člen

(predavatelji)

(1) Predavatelji morajo imeti naslednjo izobrazbo, ki se pridobi s študijskim programom, po katerem se pridobi sedmo raven izobrazbe, skladno z visokošolsko zakonodajo, oziroma zaključen študijski program 2. stopnje (2. bolonjsko stopnjo):

a) za strokovno področje ukrepov varstva rastlin pred škodljivimi organizmi:

– visokošolski univerzitetni študijski program s področja agronomije – rastlinska smer ali magistrski študijski program s področja agronomije (2. bolonjska stopnja),

– ne glede na določbo prejšnje alineje lahko usposabljanje s področja naprav za nanašanje FFS izvaja predavatelj z zaključenim visokošolskim univerzitetnim študijskim programom strojništva ali magistrskim študijskim programom s področja strojništva (2. bolonjska stopnja);

b) za strokovno področje vpliva FFS na zdravje ljudi:

– visokošolski univerzitetni študijski program s področja medicine ali enovit magistrski študijski program medicine,

– visokošolski univerzitetni študijski program s področja farmacije ali magistrski študijski program s področja farmacije (2. bolonjska stopnja),

– visokošolski univerzitetni študijski program s področja biologije ali enovit magistrski študijski program s področja biologije (2. bolonjska stopnja) ali

– visokošolski univerzitetni študijski program s področja kemije ali enovit magistrski študijski program s področja kemije (2. bolonjska stopnja);

c) za strokovno področje vpliva FFS na okolje:

– visokošolski univerzitetni študijski program s področja agronomije – rastlinska smer ali magistrski študijski program s področja agronomije (2. bolonjska stopnja),

– visokošolski univerzitetni študijski program s področja biologije ali magistrski študijski program s podrobnejšega področja biologije – ekologija in biodiverziteta (2. bolonjska stopnja),

– visokošolski univerzitetni študijski program s področja varstva okolja, varstva narave in varne hrane ali magistrski študijski program področja varstva okolja, varstva narave in varne hrane (2. bolonjska stopnja) ali

– visokošolski univerzitetni študijski program s področja kemije ali magistrski študijski program s področja kemije (2. bolonjska stopnja).

(2) Za posamezno strokovno področje fitomedicine morajo imeti predavatelji najmanj pet let delovnih izkušenj s tega področja.

III. VSEBINA, PROGRAMI IN STROŠKI USPOSABLJANJA IN TEČAJEV O FFS

5. člen

(vsebina usposabljanja)

(1) Vsebina osnovnega in nadaljnega usposabljanja obsega teoretični in praktični del in je določena v Prilogi 1, ki je sestavni del tega pravilnika.

(2) Gradivo za usposabljanje za ravnanje s FFS določi Uprava in je enotno za posamezne vrste programov usposabljanja iz prvega odstavka 6. člena tega pravilnika.

6. člen

(programi usposabljanja)

(1) Usposabljanje se za svetovalce za FFS, prodajalce FFS ter poklicne uporabnike in druge osebe, usposobljene za ravnanje s FFS (v nadaljnjem besedilu: izvajalec ukrepov varstva rastlin), izvaja po programih, določenih v Prilogi 2, ki je sestavni del tega pravilnika.

(2) Osnovno usposabljanje obsega tečaj in pisno preverjanje znanja, pri čemer tečaj traja najmanj:

– 35 šolskih ur za svetovalce za FFS,

– 20 šolskih ur za prodajalce FFS,

– 15 šolskih ur za izvajalce ukrepov varstva rastlin.

(3) Nadaljnje usposabljanje se izvede v obliki tečaja brez pisnega preverjanja znanja in traja najmanj:

– 8 šolskih ur za svetovalce za FFS,

– 6 šolskih ur za prodajalce FFS,

– 4 šolske ure za izvajalce ukrepov varstva rastlin.

7. člen

(stroški usposabljanja)

(1) Strošek osnovnega in nadaljnega usposabljanja za ravnanje s FFS ne sme presegati najvišje dovoljene cene, določene v Prilogi 3, ki je sestavni del tega pravilnika.

(2) V ceno osnovnega usposabljanja iz prejšnjega odstavka sta vključena pisno preverjanje znanja ter strošek gradiva iz drugega odstavka 5. člena tega pravilnika, ki ga udeležencem osnovnega usposabljanja zagotovi izvajalec usposabljanja.

8. člen

(tečaji o FFS)

(1) Tečaji o FFS obsegajo vsebino, določeno v Prilogi 4, ki je sestavni del tega pravilnika, pri čemer posamezni tečaj traja štiri šolske ure.

(2) Cena štiriurnega tečaja znaša 16,4 eurov brez davka na dodano vrednost.

IV. IZVEDBA USPOSABLJANJA

9. člen

(razpis usposabljanja)

(1) Izvajalec usposabljanja letno razpiše najmanj eno osnovno in dve nadaljnji usposabljanji.

(2) Za vsako izvedbo usposabljanja (osnovnega in nadaljnega) razpiše izvajalec usposabljanja omejitve števila kandidatov do največ 60.

(3) Izvajalec usposabljanja mora obvestiti Upravo in zainteresirano javnost o odpovedi usposabljanja in razlogu za odpoved najmanj tri dni pred načrtovano izvedbo usposabljanja.

10. člen

(prijava na usposabljanje)

(1) Kandidat vloži prijavo na osnovno usposabljanje in pisno preverjanje znanja ter nadaljnje usposabljanje pri pooblaščenem izvajalcu usposabljanja na obrazcu, ki je dostopen na spletni strani Uprave in na spletni strani pooblaščenega izvajalca. Prijava mora vsebovati naslednje podatke:

– osebno ime in naslov oziroma firmo in sedež prijavitelja,

– vrsta programa usposabljanja (svetovalec za FFS, prodajalec FFS, izvajalec ukrepov varstva rastlin),

– vrsta usposabljanja (osnovno ali nadaljnje usposabljanje),

– vrsta in stopnja izobrazbe (za svetovalca za FFS ali prodajalca FFS),

– številka izkaznice, če gre za prijavo na nadaljnje usposabljanje.

(2) Na osnovno usposabljanje za svetovalca za FFS ali prodajalca FFS se lahko prijavi le kandidat, ki izpolnjuje pogoje glede izobrazbe, ki se za svetovalca za FFS oziroma prodajalca FFS zahteva v skladu s zakonom, ki ureja fitofarmacevtska sredstva. Ob prijavi na usposabljanje mora kandidat izvajalcu usposabljanja predložiti dokazilo o izobrazbi.

(3) Kandidat lahko vloži prijavo na nadaljnje usposabljanje pri kateremkoli pooblaščenem izvajalcu usposabljanja.

11. člen

(pisno preverjanje znanja)

(1) Po zaključenem tečaju osnovnega usposabljanja se opravi pisno preverjanje znanja. Izvajalec usposabljanja mora razpisati najmanj tri izpitne roke za posamezen program usposabljanja. Prvi izpitni rok za pisno preverjanje razpiše izvajalec usposabljanja najprej tri dni in najpozneje 30 dni po končanem tečaju. Zadnji izpitni rok se razpiše najpozneje v roku enega leta od izvedbe tečaja. Datum preverjanja znanja objavi izvajalec usposabljanja na spletni strani Uprave in na svoji spletni strani najpozneje do datuma, ki je bil objavljen na spletni strani Uprave in spletni strani izvajalca usposabljanja kot predviden datum začetka tečaja usposabljanja.

(2) Če udeleženec brez opravičljivega razloga ne pristopi k opravljanju pisnega preverjanja znanja, za katerega se je prijavil, se šteje, da ga ni opravil. Za opravičljive razloge se štejejo izredni dogodki v družinskem krogu (npr. hujša bolezen ali smrt družinskega člana, rojstvo otroka, naravna nesreča ipd.), bolezen kandidata ter službena odsotnost.

(3) Izpitna vprašanja za pisno preverjanje znanja pripravi Uprava glede na vrsto programa usposabljanja in morajo vključevati vsebine v skladu s 5. členom tega pravilnika.

(4) Pisno preverjanje znanja se oceni kot »opravil« ali »ni opravil«.

(5) Če udeleženec pisnega preverjanja znanja ne opravi v rokih iz prvega odstavka tega člena, ga lahko proti plačilu opravlja znova, vendar najpozneje v roku dveh let od izvedbe tečaja. Po tem datumu se mora udeleženec ponovno udeležiti tečaja za osnovno usposabljanje. Strošek pisnega preverjanja znanja iz tega odstavka je določen v Prilogi 4.

V. IZKAZNICA

12. člen

(izkaznica)

(1) Izvajalci usposabljanja po uspešno opravljenem pisnem preverjanju znanja udeležencu usposabljanja izdajo izkaznico.

(2) Izkaznica se izda na dvodelnem obrazcu na formatu papirja A5, ki je določen v Prilogi 5, ki je sestavni del tega pravilnika, in je bele barve. Robovi izkaznice v obrazcu so perforirani, da se po tiskanju lahko odtrgajo od obrazca. Udeleženec usposabljanja prejme izkaznico, izvajalec usposabljanja obdrži in arhivira zgornji del obrazca.

(3) Izkaznica se izda preko informacijskega sistema Uprave.

(4) Izvajalec usposabljanja, pri katerem je udeleženec opravljal usposabljanje, izda izkaznico oziroma v primeru nadaljnega usposabljanja podaljša veljavnost izkaznice.

(5) V primeru izdaje nove izkaznice zaradi izgube, pogrešitve, tatvine, uničenja izkaznice ali sprememb osebnih podatkov je datum veljavnosti nove izkaznice enak datumu veljavnosti predhodne izkaznice. Strošek izdaje nove izkaznice znaša 9,70 eurov brez davka na dodano vrednost.

(6) Izkaznica, ki je bila izdana za višjo vrsto programa usposabljanja, se šteje za izkaznico za nižjo vrsto programa usposabljanja. Vrsta programa usposabljanja od višje proti nižji si sledijo v naslednjem vrstnem redu: usposabljanje za svetovalca za FFS, usposabljanje za prodajalca FFS, usposabljanje za izvajalce ukrepov varstva rastlin.

(7) Če imetnik ne želi podaljševati izkaznice za vrsto programa, za katerega mu je bila izkaznica izdana, lahko zaprosi za izdajo izkaznice za nižjo vrsto programa. To lahko stori pri izvajalcu usposabljanja, pri katerem mu je bila izdana predhodna izkaznica. Veljavnost nove izkaznice se v tem primeru podaljša od dneva pridobitve predhodne izkaznice za obdobje, kot je za posamezno vrsto programa usposabljanja navedeno v zakonu, ki ureja fitofarmacevtska sredstva.

(8) Imetnik izkaznice ima lahko le eno veljavno izkaznico.

(9) Izkaznica se svetovalcem za FFS, prodajalcem FFS in izvajalcem ukrepov varstva rastlin izda za obdobje, ki je navedeno v zakonu, ki ureja fitofarmacevtska sredstva, od dneva uspešno opravljenega pisnega preverjanja znanja.

(10) Veljavnost izkaznice se podaljša za obdobje in na način, ki sta navedena v zakonu, ki ureja fitofarmacevtska sredstva, od dneva izteka veljavnosti izkaznice.

(11) Če se imetnik izkaznice udeleži nadaljnega usposabljanja več kot eno leto pred potekom njene veljavnosti, se veljavnost izkaznice podaljša za obdobje iz prejšnjega odstavka, od dneva opravljenega nadaljnega usposabljanja.

VI. PREHODNE IN KONČNE DOLOČBE

13. člen

(veljavnost izkaznic)

(1) Izkaznice, ki so bile v skladu s Pravilnikom o strokovnem usposabljanju in preverjanju znanja iz fitomedicine (Uradni list RS, št. 36/02, 41/04, 17/05, 92/06 in 99/08) natisnjene pred uveljavitvijo tega pravilnika, se izdajajo do porabe zaloga oziroma največ dve leti od uveljavitve tega pravilnika.

(2) Veljavne izkaznice, ki so bile izdane svetovalcem za FFS, prodajalcem FFS in izvajalcem ukrepov varstva rastlin pred uveljavitvijo tega pravilnika, se porabijo do zapolnitve prostora za podaljšanje veljavnosti na izkaznici.

14. člen

(prenehanje veljavnosti)

Z dnem uveljavitve tega pravilnika preneha veljati Pravilnik o strokovnem usposabljanju in preverjanju znanja iz fitomedicine (Uradni list RS, št. 36/02, 41/04, 17/05, 92/06, 99/08 in 83/12 – ZFfs-1).

15. člen

(začetek veljavnosti)

Ta pravilnik začne veljati naslednji dan po objavi v Uradnem listu Republike Slovenije.

Št. 007-243/2013

Ljubljana, dne 9. oktobra 2013

EVA 2012-2330-0266

mag. Dejan Židan l.r.
Minister
za kmetijstvo in okolje

PRILOGA 1**VSEBINA USPOSABLJANJA ZA RAVNANJE S FFS**

1. Zakonodaja s področja FFS.
2. Ponaredki FFS in metode za prepoznavanje takšnih sredstev.
3. Nevarnosti in tveganja povezana s FFS ter način prepoznavanja in nadziranja teh tveganj, zlasti v zvezi s:
 - (a) tveganji za ljudi (izvajalce ukrepov varstva rastlin, prebivalce, druge navzoče osebe, osebe, ki vstopajo na tretirana območja, in tiste, ki ravnajo s tretiranimi rastlinami ali uživajo tretirane dele rastlin) in povezavo z drugimi dejavniki (na primer kajenje), ki povečujejo ta tveganja;
 - (b) simptomi zastrupitve s FFS in ukrepi prve pomoči;
 - (c) tveganji za neciljne rastline, koristne žuželke, prosto živeče živali, biotsko raznovrstnost in okolje.
4. Strategije in tehnike integriranega varstva rastlin pred škodljivimi organizmi, strategije in tehnike celovitega ravnanja s kmetijskimi rastlinami, načela ekološkega kmetovanja, metode biotičnega zatiranja škodljivih organizmov, informacije o splošnih načelih in smernicah za posamezne kulture ali panogo v okviru integriranega varstva rastlin pred škodljivimi organizmi.
5. Uvajanje primerjalne ocene na ravni uporabnika za pomoč poklicnim uporabnikom, da v dani situaciji za problem s škodljivimi organizmi med vsemi registriranimi FFS izberejo najustreznejši FFS z najmanj stranskimi učinki za zdravje ljudi, neciljne organizme in okolje.
6. Ukrepi za zmanjšanje tveganja za ljudi, neciljne organizme in okolje na najnižjo možno raven: varne delovne prakse za skladiščenje, rokovanje s FFS in njihovo mešanje ter odstranjevanje prazne embalaže, drugih onesnaženih materialov in odvečnih FFS (vključno z ostankom škropilne brozge) v koncentrirani ali razredčeni obliki, priporočen način za nadziranje izpostavljenosti izvajalca (osebna zaščitna oprema).
7. Pristopi na osnovi tveganja, pri katerih se upoštevajo lokalne spremenljivke pridobivanja vode, kot so podnebje, tla, vrste pridelkov in reliefi.
8. Postopki za pripravo naprav za nanašanje FFS za obratovanje, vključno z njihovo kalibracijo ter za njihovo delovanje z najnižjim možnim tveganjem za uporabnike, druge osebe, neciljne živalske in rastlinske vrste, biotsko raznovrstnost in okolje, vključno z vodnimi viri.
9. Uporaba naprav za nanašanje FFS in njihovo vzdrževanje ter posebne tehnike škropljenja (npr. pršenje z majhno porabo vode in šobe z majhnim zanašanjem škropiva) kot tudi cilji pregledov škropilnic v uporabi in načini izboljšane kakovosti škropljenja. Posebna tveganja, povezana z uporabo ročne naprave za nanašanje pesticidov ali nahrbtnne škropilnice in ustrezni ukrepi za obvladovanje tveganja.
10. Nujni ukrepi za varovanje zdravja ljudi, okolja, vključno z vodnimi viri, v primeru nenamernega razlitja in onesnaženja ter ekstremnih vremenskih pojavov, ki bi lahko povzročili izpiranje FFS.
11. Posebna pozornost na zavarovanih območjih iz 6. in 7. člena Direktive Evropskega parlamenta in Sveta 2000/60/ES z dne 23. oktobra 2000 o določitvi okvira za ukrepe Skupnosti na področju vodne politike (UL L št. 327 z dne 22. 12. 2000, str. 1), zadnjič spremenjene z Direktivo 2009/31/ES Evropskega parlamenta in Sveta z dne 23. aprila 2009 o geološkem shranjevanju ogljikovega dioksida in spremembi Direktive Sveta 85/337/EGS, direktiv 2000/60/ES, 2001/80/ES, 2004/35/ES, 2006/12/ES, 2008/1/ES Evropskega parlamenta in Sveta ter Uredbe (ES) št. 1013/2006 (UL L št. 140 z dne 5. 6. 2009, str. 114).
12. Spremljanje zdravja in centri za sporočanje vseh nesreč ali možnih nesreč.
13. Vodenje podatkov o uporabi FFS v skladu z ustrežno zakonodajo.

PRILOGA 2

PROGRAM USPOSABLJANJA ZA RAVNANJE S FFS:

VRSTA PROGRAMA	VRSTA USPOSABLJANJA	
	osnovno usposabljanje	nadaljnje usposabljanje
svetovalec za FFS	<ul style="list-style-type: none"> • 24 šolskih ur: ukrepi varstva rastlin pred škodljivimi organizmi, ki vključujejo vsebine integriranega varstva rastlin, zakonodajo o FFS, formulacije FFS, nedovoljena FFS in njihovo prepoznavanje, etiketa. • 2 šolski uri: vplivi FFS na zdravje ljudi, ki vključuje vsebine iz nevarnosti in tveganja zaradi rabe FFS. • 3 šolske ure: vplivi FFS na okolje, ki vključujejo vsebine iz varovanja tal, voda, zraka, čebel in drugih neciljnih členonožcev, prostoživečih rastlin in živali, ukrepi za varovanje okolja v primeru izpustov FFS v okolje, ravnanje z odpadki FFS. • 6 šolskih ur: teoretični in praktični prikaz priprave in uporabe naprav za nanašanje FFS, preprečevanje zanašanja FFS, odmerjanje in priprava škropilne brozge, osebna varovalna oprema. 	<ul style="list-style-type: none"> • 3 šolske ure: ukrepi varstva rastlin pred škodljivimi organizmi, ki vključujejo vsebine integriranega varstva rastlin, zakonodajo o FFS, formulacije FFS, nedovoljena FFS in njihovo prepoznavanje, etiketa. • 1 šolska ura: vplivi FFS na zdravje ljudi, ki vključuje vsebine iz nevarnosti in tveganja zaradi rabe FFS. • 2 šolski uri: vplivi FFS na okolje, ki vključujejo vsebine iz varovanja tal, voda, zraka, čebel in drugih neciljnih členonožcev, prostoživečih rastlin in živali, ukrepi za varovanje okolja v primeru izpustov FFS v okolje, ravnanje z odpadki FFS. • 2 šolski uri: teoretični in praktični prikaz priprave in uporabe naprav za nanašanje FFS, preprečevanje zanašanja FFS, odmerjanje in priprava škropilne brozge, osebna varovalna oprema. • Novosti s posameznega strokovnega področja.
prodajalec FFS	<ul style="list-style-type: none"> • 12 šolskih ur: ukrepi varstva rastlin pred škodljivimi organizmi, ki vključujejo vsebine integriranega varstva rastlin, zakonodajo o FFS, formulacije FFS, nedovoljena FFS in njihovo prepoznavanje, etiketa. • 2 šolski uri: vplivi FFS na zdravje ljudi, ki vključuje vsebine nevarnosti in tveganja zaradi rabe FFS. • 2,5 šolske ure: vplivi FFS na okolje, ki vključujejo vsebine iz varovanja tal, voda, zraka, čebel in drugih neciljnih členonožcev, prostoživečih rastlin in živali, ukrepov za varovanje okolja v primeru izpustov FFS v okolje, ravnanje z odpadki FFS. • 3,5 šolske ure: teoretični in praktični prikaz priprave in uporabe naprav za nanašanje FFS, preprečevanje zanašanja FFS, odmerjanje in priprava škropilne brozge, osebna varovalna oprema. 	<ul style="list-style-type: none"> • 3,5 šolske ure: ukrepi varstva rastlin pred škodljivimi organizmi, ki vključujejo vsebine integriranega varstva rastlin, zakonodajo o FFS, formulacije FFS, nedovoljena FFS in njihovo prepoznavanje, novosti v zvezi z napravami za nanašanje FFS, etiketa, osebna varovalna oprema. • 1 šolska ura: vplivi FFS na zdravje ljudi, ki vključuje vsebine nevarnosti in tveganja zaradi rabe FFS. • 1,5 šolski uri: vplivi FFS na okolje, ki vključujejo vsebine iz varovanja tal, voda, zraka, čebel in drugih neciljnih členonožcev, prostoživečih rastlin in živali, ukrepov za varovanje okolja v primeru izpustov FFS v okolje, ravnanje z odpadki FFS. • Novosti s posameznega strokovnega področja.

<p>izvajalec ukrepov varstva rastlin</p>	<ul style="list-style-type: none"> • 7 šolskih ur: ukrepi varstva rastlin pred škodljivimi organizmi, ki vključujejo vsebine integriranega varstva rastlin, formulacije FFS, nedovoljena FFS in njihovo prepoznavanje, predpis s področja pravilne uporabe FFS, v povezavi z zakonsko predpisanimi določbami na etiketi in njihova razlaga. • 2 šolski uri: vplivi FFS na zdravje ljudi, ki vključuje vsebine nevarnosti in tveganja zaradi rabe FFS. • 2,5 šolske ure: vplivi FFS na okolje, ki vključujejo vsebine iz varovanja tal, voda, zraka, čebel in drugih neciljnih členonožcev, prostoživečih rastlin in živali, ukrepov za varovanje okolja v primeru izpustov FFS v okolje, ravnanje z odpadki FFS. • 3,5 šolske ure: teoretični in praktični prikaz priprave in uporabe naprav za nanašanje FFS, preprečevanje zanašanja FFS, odmerjanje in priprava škropilne brozge, osebna varovalna oprema. 	<ul style="list-style-type: none"> • 1 šolska ura: ukrepi varstva rastlin pred škodljivimi organizmi, ki vključujejo vsebine integriranega varstva rastlin, formulacije FFS, nedovoljena FFS in njihovo prepoznavanje, predpis s področja pravilne uporabe FFS, v povezavi z zakonsko predpisanimi določbami na etiketi in njihova razlaga. • 1,5 šolski uri: vplivi FFS na zdravje ljudi in vplivi FFS na okolje, ki vključujejo vsebine nevarnosti in tveganja zaradi rabe FFS, varovanje tal, voda, zraka, čebel in drugih neciljnih členonožcev, prostoživečih rastlin in živali, ukrepov za varovanje okolja v primeru izpustov FFS v okolje, ravnanje z odpadki FFS ter osebna varovalna oprema. • 1,5 šolska ura: teoretični in praktični prikaz priprave in uporabe naprav za nanašanje FFS, preprečevanje zanašanja FFS, odmerjanje in priprava škropilne brozge. • Novosti s posameznega strokovnega področja.
---	---	---

PRILOGA 3**CENIK OSNOVNEGA IN NADALJNJEGA USPOSABLJANJA ZA RAVNANJE S FFS**

Cena usposabljanja za ravnanje s FFS ne sme presežati:

- osnovno usposabljanje za svetovalca za FFS: 326,00 eurov brez davka na dodano vrednost,
- nadaljnje usposabljanje svetovalca za FFS: 61,00 eurov brez davka na dodano vrednost,
- osnovno usposabljanje za prodajalca FFS: 135,00 eurov brez davka na dodano vrednost,
- nadaljnje usposabljanje za prodajalca FFS: 43,00 eurov brez davka na dodano vrednost,
- osnovno usposabljanje za izvajalce ukrepov varstva rastlin: 54,00 eurov brez davka na dodano vrednost,
- nadaljnje usposabljanje za izvajalce ukrepov varstva rastlin: 24,00 eurov brez davka na dodano vrednost,
- pisno preverjanje znanja za svetovalca za FFS: 30 eurov brez davka na dodano vrednost,
- pisno preverjanje znanja za prodajalca FFS: 20 eurov brez davka na dodano vrednost,
- pisno preverjanje znanja za izvajalce ukrepov varstva rastlin: 15 eurov brez davka na dodano vrednost.

PRILOGA 4**VSEBINA TEČAJEV O PRAVILNI IN VARNI UPORABI FFS**

1. Povzročitelji bolezni na rastlinah, škodljivci in pleveli.
2. Uporaba nekemičnih metod za zatiranje bolezni in škodljivih organizmov.
3. Varno ravnanje in skladiščenje FFS.
4. Odstranjevanje embalaže in ostankov FFS.

PRILOGA 5**IZKAZNICA (SVETOVALEC ZA FFS, PRODAJALEC FFS, IZVAJALEC UKREPOV VARSTVA RASTLIN)****No 000000**

Izvajalec usposabljanja: _____

EAN 8


Naslov izvajalca: _____

Kraj, datum izdaje potrdila: _____

Osebno ime udeleženca: _____

Datum in kraj rojstva: _____

Stalno prebivališče: _____

Potrdilo velja do ___ ___ M.P. _____ podpis izvajalca uspos.	_____ (izvajalec usposabljanja)
Potrdilo velja do ___ ___ M.P. _____ podpis izvajalca uspos.	_____ (naslov izvajalca)
Potrdilo velja do ___ ___ M.P. _____ podpis izvajalca uspos.	Na podlagi Pravilnika o usposabljanju o fitofarmaceutskih sredstvih izdaja
Potrdilo velja do ___ ___ M.P. _____ podpis izvajalca uspos.	(vtisnjen grb RS) POTRDILO
Potrdilo velja do ___ ___ M.P. _____ podpis izvajalca uspos.	O PRIDOBITVI ZNANJ IZ FITOMEDICINE ZA (ustrezna kategorija)
Potrdilo velja do ___ ___ M.P. _____ podpis izvajalca uspos.	_____ kraj, datum izdaje potrdila M.P. _____ podpis izvajalca usposabljanja
Potrdilo velja do ___ ___ M.P. _____ podpis izvajalca uspos.	(vtisnjena serijska številka potrdila)
	

<div style="border: 1px solid black; width: 100px; height: 100px; display: flex; align-items: center; justify-content: center;"> Fotografija s pečatom </div> <div style="margin-left: 100px; text-align: center;"> M.P. _____ _____ Podpis </div>	Potrdilo velja do ___ ___ M.P. _____ podpis izvajalca uspos.
	Potrdilo velja do ___ ___ M.P. _____ podpis izvajalca uspos.
	Potrdilo velja do ___ ___ M.P. _____ podpis izvajalca uspos.
	Potrdilo velja do ___ ___ M.P. _____ podpis izvajalca uspos.
	Potrdilo velja do ___ ___ M.P. _____ podpis izvajalca uspos.
	Potrdilo velja do ___ ___ M.P. _____ podpis izvajalca uspos.
Osebno ime udeleženca _____ Datum in kraj rojstva _____ Stalno prebivališče _____ _____ _____	Potrdilo velja do ___ ___ M.P. _____ (podpis izvajalca uspos.)

**3124. Pravilnik o spremembah in dopolnitvah
Pravilnika o trženju semena žit**

Na podlagi osmega, devetega in enajstega odstavka 10. člena, drugega odstavka 11. člena, osmega odstavka 14. člena, tretjega odstavka 14.a člena, petega odstavka 15. člena, petega odstavka 16. člena, dvanajstega odstavka 22. člena, desetega odstavka 23. člena in petega odstavka 36. člena Zakona o semenskem materialu kmetijskih rastlin (Uradni list RS, št. 25/05 – uradno prečiščeno besedilo, 41/09, 32/12 in 90/12 – ZdZPVHVVR) izdaja minister za kmetijstvo in okolje

**P R A V I L N I K
o spremembah in dopolnitvah Pravilnika
o trženju semena žit****1. člen**

V Pravilniku o trženju semena žit (Uradni list RS, št. 8/05, 100/05, 94/06, 12/09, 25/10 in 24/12) se besedilo 1. člena spremeni tako, da se glasi:

»Ta pravilnik določa za posamezne vrste žit kategorije semena ter za posamezno kategorijo semena žit zahteve za pridelavo, podrobnejši postopek uradne potrditve semena, zahteve glede sortne ali vrstne pristnosti in čistosti, zdravstvenega stanja in drugih meril kakovosti semena, zahteve glede pakiranja in označevanja, druge pogoje za trženje s semenom žit ter postopek izvedbe naknadne kontrole semena v skladu z Direktivo Sveta 66/402/EGS z dne 14. junija 1966 o trženju semena žit (UL L št. 125 z dne 11. 7. 1966, str. 2309), zadnjič spremenjeno z Izvedbeno direktivo Komisije 2012/37/EU z dne 22. novembra 2012 o spremembi nekaterih prilog k direktivam Sveta 66/401/EGS in 66/402/EGS v zvezi s pogoji, ki jih mora izpolnjevati seme *Galega orientalis* Lam., največjo težo partije semena nekaterih vrst krmnih rastlin ter velikostjo vzorca *Sorghum* spp. (UL L št. 325 z dne 23. 11. 2012, str. 13).«.

2. člen

V prvem odstavku 7. člena se za zaklepajem doda besedilo », zadnjič spremenjeno z Uredbo (ES) št. 1829/2003 Evropskega Parlamenta in Sveta z dne 22. septembra 2003 o gensko spremenjenih živilih in krmi (UL L št. 268 z dne 18. 10. 2003, str. 1)«.

V drugem odstavku se besedilo »Fitosanitarna uprava Republike Slovenije« nadomesti z besedilom »Uprave Republike Slovenije za varno hrano, veterinarstvo in varstvo rastlin«.

3. člen

Priloga 3 se nadomesti z novo Prilogo 3, ki je kot priloga sestavni del tega pravilnika.

4. člen

Ta pravilnik začne veljati 1. januarja 2014.

Št. 007-232/2013
Ljubljana, dne 9. oktobra 2013
EVA 2013-2330-0021

mag. Dejan Židan l.r.
Minister
za kmetijstvo in okolje

Priloga

»Priloga 3

PARTIJE SEMENA

1. Največja velikost partije semena in najmanjši vzorec semena za analizo kakovosti

Tabela: Velikost partije semena in velikost vzorcev za analizo kakovosti semena žit

Vrsta	Največja velikost partije semena (kg)	Najmanjša velikost vzorca iz posamezne partije (g)	Velikost vzorca za določanje števila primesi v stolpcih od 6 do 10 v tabeli 1.1 iz priloge 2 (g)	
1	2	3	4	
<i>Avena sativa</i> navadni oves	30.000	1.300	500	
<i>Avena nuda</i> goli oves	30.000	1.300	500	
<i>Avena strigosa</i> peščeni oves	30.000	1.300	500	
<i>Fagopyrum esculentum</i> navadna ajda	10.000	800	600	
<i>Hordeum vulgare</i> navadni ječmen	30.000	1.300	500	
<i>Oryza sativa</i> riž	30.000	600	500	
<i>Panicum miliaceum</i> navadno proso	10.000	250	150	
<i>Phalaris canariensis</i> kanarska čužka	10.000	500	200	
<i>Secale cereale</i> rž	30.000	1.300	500	
<i>Sorghum bicolor</i> navadni sirek	30.000	1.000	900	
<i>Sorghum bicolor</i> x <i>S. sudanense</i> križanec navad. in sudan. sirka	30.000	500	300	
<i>Sorghum sudanense</i> sudanski sirek	10.000	500	250	
<i>Triticum aestivum</i> navadna pšenica	30.000	1.300	500	
<i>Triticum durum</i> trda pšenica	30.000	1.300	500	
<i>Triticum spelta</i> pira	30.000	1.300	500	
<i>xTriticosecale</i> tritikala	30.000	1.300	500	
<i>Zea mays</i> koroza	osnovno seme samooplodnih linij	40.000	550	250
	osnovno in certificirano seme razen samooplodnih linij	40.000	1.300	1.000

2. Največja velikost partije semena iz prejšnje točke ne sme biti presežena za več kot 5 %.«.

**3125. Pravilnik o spremembah in dopolnitvah
Pravilnika o trženju semena krmnih rastlin
in pese**

Na podlagi osmega, devetega in enajstega odstavka 10. člena, drugega odstavka 11. člena, osmega odstavka 14. člena, tretjega odstavka 14.a člena, petega odstavka 15. člena, petega odstavka 16. člena, dvanajstega odstavka 22. člena, desetega odstavka 23. člena in petega odstavka 36. člena Zakona o semenskem materialu kmetijskih rastlin (Uradni list RS, št. 25/05 – uradno prečiščeno besedilo, 41/09, 32/12 in 90/12 – ZdZPVHVVR) izdaja minister za kmetijstvo in okolje

P R A V I L N I K**o spremembah in dopolnitvah Pravilnika
o trženju semena krmnih rastlin in pese****1. člen**

V Pravilniku o trženju semena krmnih rastlin in pese (Uradni list RS, št. 2/05, 27/05 – popr., 100/05, 4/09 in 38/10) se v 1. členu prva alineja spremeni tako, da se glasi:

»– Direktivo Sveta 66/401/EGS z dne 14. junija 1966 o trženju semen krmnih rastlin (UL L št. 125 z dne 11. 7. 1966, str. 2298), zadnjič spremenjeno z Izvedbeno direktivo Komisije 2012/37/EU z dne 22. novembra 2012 o spremembi nekaterih prilog k direktivam Sveta 66/401/EGS in 66/402/EGS v zvezi s pogoji, ki jih mora izpolnjevati seme *Galega orientalis* Lam., največjo težo partije semena nekaterih vrst krmnih rastlin ter velikostjo vzorca *Sorghum* spp. (UL L št. 325 z dne 23. 11. 2012, str. 13), in«.

2. člen

V prvem odstavku 7. člena se za zaklepajem doda besedilo », zadnjič spremenjeno z Uredbo (ES) št. 1829/2003 Evropskega Parlamenta in Sveta z dne 22. septembra 2003 o gensko spremenjenih živilih in krmi (UL L št. 268 z dne 18. 10. 2003, str. 1)«.

V tretjem odstavku se besedilo »Fitosanitarna uprava Republike Slovenije« nadomesti z besedilom »Uprave Republike Slovenije za varno hrano, veterinarstvo in varstvo rastlin«.

3. člen

V Prilogi 2 se v 2.3 točki v tabeli:

– poimenovanje 9. stolpca spremeni tako, da se glasi:

»Največji delež trdega semena (% od čistega semena)^b«,

– v 8. stolpcu pri *Galega orientalis* krmna jastrebina število »80« nadomesti s številom »60«.

V 2.4 točki se:

– v tabeli poimenovanje 9. stolpca spremeni tako, da se glasi:

»Največji delež trdega semena (% od čistega semena)^b«,

– v Opombah pod tabelo za opombo (^a) doda nova opomba, ki se glasi:

»(^b) do navedenega deleža se trda semena štejejo za kaliva semena;«.

4. člen

Priloga 3 se nadomesti z novo Prilogo 3, ki je kot priloga sestavni del tega pravilnika.

5. člen

Ta pravilnik začne veljati 1. januarja 2014.

Št. 007-231/2013

Ljubljana, dne 9. oktobra 2013

EVA 2013-2330-0022

mag. Dejan Židan l.r.
Minister
za kmetijstvo in okolje

Priloga

»Priloga 3

PARTIJE SEMENA

1. Največja velikost partije semena in najmanjši vzorec semena za analizo kakovosti

Vrsta	Največja velikost partije semena (v kg)	Najmanjša velikost vzorca iz posamezne partije (g)	Velikost vzorca za določanje števila primesi v tabelah 2.1 do 2.6 iz priloge 2 (g)
1	2	3	4
TRAVE ⁽¹⁾			
<i>Agrostis canina</i> pasja šopolja	10.000	50	5
<i>Agrostis capillaris</i> lasasta šopolja	10.000	50	5
<i>Agrostis gigantea</i> orjaška šopolja	10.000	50	5
<i>Agrostis stolonifera</i> plazeča šopolja	10.000	50	5
<i>Alopecurus pratensis</i> travniški lisičji rep	10.000	100	30
<i>Arrhenatherum elatius</i> visoka pahovka	10.000	200	80
<i>Bromus catharticus</i> čistilna stoklasa	10.000	200	200
<i>Bromus sitchensis</i> aljaška stoklasa	10.000	200	200
<i>Cynodon dactylon</i> prstasti pesjak	10.000	50	5
<i>Dactylis glomerata</i> navadna pasja trava	10.000	100	30
<i>Festuca arundinacea</i> trstikasta bilnica	10.000	100	50
<i>Festuca filiformis</i> tankolistna bilnica	10.000	100	30
<i>Festuca ovina</i> ovčja bilnica	10.000	100	30
<i>Festuca pratensis</i> travniška bilnica	10.000	100	50
<i>Festuca rubra</i> rdeča bilnica	10.000	100	30
<i>Festuca trachyphylla</i> raskavolistna bilnica	10.000	100	30
<i>xFestulolium festulolium</i>	10.000	200	60
<i>Lolium multiflorum</i> mnogocvetna ljuljka	10.000	200	60
<i>Lolium perenne</i> trpežna ljuljka	10.000	200	60
<i>Lolium x boucheanum</i> skrižana ljuljka	10.000	200	60
<i>Phalaris aquatica</i> vodna čužka	10.000	100	50
<i>Phleum nodosum</i> bertolonijev mačji rep	10.000	50	10
<i>Phleum pratense</i> travniški mačji rep	10.000	50	10
<i>Poa annua</i> enoletna latovka	10.000	50	10
<i>Poa nemoralis</i> podlesna latovka	10.000	50	5
<i>Poa palustris</i> močvirska latovka	10.000	50	5
<i>Poa pratensis</i> travniška latovka	10.000	50	5
<i>Poa trivialis</i> navadna latovka	10.000	50	5
<i>Trisetum flavescens</i> rumenkasti ovsenec	10.000	50	5
METULJNICE			
<i>Galega orientalis</i> krmna jastrebinca	10.000	250	200
<i>Hedysarum coronarium</i> medenica			
- plod	10.000	1000	300
- seme	10.000	400	120
<i>Lotus corniculatus</i> navadna nokota	10.000	200	30
<i>Lupinus albus</i> beli volčji bob	25.000	1.000	1.000
<i>Lupinus augustifolius</i> ozkolistni volčji bob	25.000	1.000	1.000
<i>Lupinus luteus</i> rumeni volčji bob	25.000	1.000	1.000
<i>Medicago lupulina</i> hmeljna meteljka	10.000	300	50
<i>Medicago sativa</i> lucerna	10.000	300	50
<i>Medicago x varia</i> pisana meteljka	10.000	300	50
<i>Onobrychis viciifolia</i> navadna turška detelja			

- plod	10.000	600	600
- seme	10.000	400	400
<i>Pisum sativum</i> krmni grah	30.000	1.000	1.000
<i>Trifolium alexandrinum</i> aleksandrijska detelja	10.000	400	60
<i>Trifolium hybridum</i> hibridna detelja	10.000	200	20
<i>Trifolium incarnatum</i> inkarnatka	10.000	500	80
<i>Trifolium pratense</i> črna detelja	10.000	300	50
<i>Trifolium repens</i> bela detelja	10.000	200	20
<i>Trifolium resupinatum</i> perzijska detelja	10.000	200	20
<i>Trigonella foenum-graecum</i> sabljasti triplat	10.000	500	450
<i>Vicia faba</i> krmni bob	30.000	1.000	1.000
<i>Vicia pannonica</i> panonska grašica	30.000	1.000	1.000
<i>Vicia sativa</i> navadna grašica	30.000	1.000	1.000
<i>Vicia villosa</i> kuštrava grašica	30.000	1.000	1.000
DRUGE VRSTE RASTLIN			
<i>Brassica napus</i> var. <i>napobrassica</i> koleraba	10.000	200	100
<i>Brassica oleracea</i> convar. <i>acephala</i> krmni ohrovt	10.000	300	100
<i>Phacelia tanacetifolia</i> facelija	10.000	300	40
<i>Raphanus sativus</i> var. <i>oleiformis</i> oljna redkev	10.000	300	300
PESA			
<i>Beta vulgaris</i> L. krmna pesa, sladkorna pesa	20.000	600	-

Opombe:

(1) Največja velikost partije semena se pri travah lahko poveča na 25.000 kg, če to dobavitelju odobri pristojni organ za potrjevanje.

2. Največja velikost partije semena iz prejšnje točke ne sme biti presežena za več kot 5 %.

3126. Pravilnik o spremembah in dopolnitvah Pravidnika o obveščanju glede zadržanja pošiljk rastlin, rastlinskih proizvodov in nadzorovanih predmetov ali izoliranih škodljivih organizmov iz uvoza, ki predstavljajo nevarnost za vnos in širjenje škodljivih organizmov

Na podlagi 56. člena in v zvezi s 57. členom Zakona o zdravstvenem varstvu rastlin (Uradni list RS, št. 62/07 – uradno prečiščeno besedilo in 36/10) izdaja minister za kmetijstvo in okolje

P R A V I L N I K
o spremembah in dopolnitvah Pravidnika o obveščanju glede zadržanja pošiljk rastlin, rastlinskih proizvodov in nadzorovanih predmetov ali izoliranih škodljivih organizmov iz uvoza, ki predstavljajo nevarnost za vnos in širjenje škodljivih organizmov

1. člen

V Pravidniku o obveščanju glede zadržanja pošiljk rastlin, rastlinskih proizvodov in nadzorovanih predmetov ali izoliranih škodljivih organizmov iz uvoza, ki predstavljajo nevarnost za vnos in širjenje škodljivih organizmov (Uradni list RS, št. 13/02 in 40/04) se besedilo 1. člena spremeni tako, da se glasi:

»Ta pravilnik določa postopek in način obveščanja ter obrazec obvestila v primeru zadržanja pošiljk rastlin, rastlinskih proizvodov in nadzorovanih predmetov ali izoliranih škodljivih organizmov, ki se uvažajo v Evropsko unijo in ki predstavljajo nevarnost za vnos in širjenje škodljivih organizmov v skladu z Direktivo Komisije 94/3/ES z dne 21. januarja 1994 o postopku za obveščanje o zadržanju pošiljke ali škodljivega organizma, ki predstavlja neposredno fitosanitarno nevarnost, iz tretjih držav (UL L št. 32 z dne 5. 2. 1994, str. 37).«.

2. člen

V tretjem odstavku 3. člena se besedilo »Fitosanitarna uprava Republike Slovenije« nadomesti z besedilom »Uprava Republike Slovenije za varno hrano, veterinarstvo in varstvo rastlin«.

3. člen

4. člen se spremeni tako, da se glasi:

»4. člen

(postopek obveščanja)

Če fitosanitarni inšpektor ob uvozu pošiljke ali izoliranega škodljivega organizma, ki se uvažja, odredi prepoved uvoza in vrnitev pošiljateljju ali odredi laboratorijsko testiranje in uvede karanteno, o tem preko informacijskega sistema nemudoma obvesti upravo. V drugih primerih pa fitosanitarni inšpektor obvešča najpozneje v roku dveh delovnih dni.«.

4. člen

5. člen se črta.

5. člen

6. člen se spremeni tako, da se glasi:

»6. člen

(obvestilo o zadržanju)

Uprava izda obvestilo o zadržanju pošiljke ali izoliranega škodljivega organizma, ki se uvažja, na obrazcu iz Priloge 1, ki je sestavni del tega pravilnika. Obrazec se natisne in izpolni v angleškem jeziku.

Če se za zadržano pošiljko ali izolirani škodljivi organizem odredi prepoved uvoza in vrnitev pošiljateljju, se obrazec iz

prejšnjega odstavka posreduje nemudoma, v ostalih primerih pa najpozneje v roku dveh delovnih dni od datuma zadržanja, razen v primeru manjkajočega, nepravilno izpolnjenega ali nepravočasno izdanega fitosanitarnega spričevala, ko se obrazec lahko posreduje tudi pozneje.«.

6. člen

V 9. členu se besedilo »vodji fitosanitarne inšpekcije, ki ga takoj posreduje naprej vsem enotam fitosanitarne inšpekcije na vstopnih mestih« nadomesti z besedilom »fitosanitarnim inšpektorjem na območnih uradih vstopnih mest«.

7. člen

Ta pravilnik začne veljati petnajsti dan po objavi v Uradnem listu Republike Slovenije.

Št. 007-203/2013

Ljubljana, dne 10. oktobra 2013

EVA 2013-2330-0054

mag. Dejan Židan l.r.
 Minister
 za kmetijstvo in okolje

3127. Pravilnik o spremembah in dopolnitvah Pravidnika o vsebini in obliki obračuna davčnih odtegljajev ter o načinu predložitve davčnemu organu

Na podlagi drugega odstavka 57. člena, tretjega odstavka 278. člena, tretjega odstavka 325. člena ter drugega in tretjega odstavka 352. člena Zakona o davčnem postopku (Uradni list RS, št. 13/11 – uradno prečiščeno besedilo, 32/12 in 94/12) izdaja minister za finance

P R A V I L N I K
o spremembah in dopolnitvah Pravidnika o vsebini in obliki obračuna davčnih odtegljajev ter o načinu predložitve davčnemu organu

1. člen

V Pravidniku o vsebini in obliki obračuna davčnih odtegljajev ter o načinu predložitve davčnemu organu (Uradni list št. 37/08, 64/08, 62/09, 22/10, 109/10, 107/12 in 32/13) se 1. člen spremeni tako, da se glasi:

»1. člen

S tem pravilnikom se določa vrsta, oblika in način predložitve podatkov v obračunu davčnih odtegljajev, ki so potrebni za izračun in nadzor pravilnosti izračuna davčnega odtegljaja, za dohodke, za katere se skladno z Zakonom o davčnem postopku (Uradni list RS, št. 13/11 – uradno prečiščeno besedilo, 32/12 in 94/12; v nadaljnjem besedilu: ZDavP-2) in Zakonom o dohodnini (Uradni list RS, št. 13/11 – uradno prečiščeno besedilo, 9/11 – ZUKD-1, 24/12, 30/12, 40/12 – ZUJF, 75/12 in 94/12; v nadaljnjem besedilu: ZDoh-2) izračunava akontacija dohodnine oziroma dohodnina z davčnim odtegljajem oziroma se bi izračunavala, če bi se dohodek všteval v davčno osnovo oziroma ne bi bil oproščen, razen za dohodke, ki so oproščeni dohodnine skladno z 20. do 34. členom ZDoh-2, ter navodila za izpolnitev in predložitev obračunov davčnih odtegljajev davčnemu organu.«.

2. člen

V Prilogi 1 se v poglavju A. Prikaz zbirnih podatkov iz obračuna davčnih odtegljajev za vse vrste dohodkov – pojasnila v zvezi z vsebino podatkov, v točki 1.1.1. Splošna navodila, drugi odstavek spremeni tako, da se glasi:

»Podatke na predpisan način predložijo davčnemu organu vsi plačniki davka (tudi samostojni podjetniki posamezniki in posamezniki, ki opravljajo dejavnost), ki izplačujejo dohodke iz delovnega razmerja (v nadaljnjem besedilu: izplačevalci). Izplačevalci prikažejo podatke o izplačanih dohodkih iz delovnega razmerja, ki se všteta v davčno osnovo in od katerih se skladno z ZDoh-2 izračuna, odtegne in plača davčni odtegljaj kot akontacija dohodnine. Podatke za izplačane dohodke, če so izplačani v višini, ki se ne všteta v davčno osnovo oziroma se od njih ne plačujejo prispevki za socialno varnost, izplačevalci prikažejo na Prikazu individualnih podatkov iz obračuna davčnih odtegljajev, skupaj s podatki, ki se všteta v davčno osnovo in od katerih se skladno z ZDoh-2 izračuna, odtegne in plača davčni odtegljaj.«.

Za drugim odstavkom se doda nov tretji odstavek, ki se glasi:

»Če so dohodki, ki se ne všteta v davčno osnovo, izplačani samostojno, izplačevalec predloži individualne podatke iz obračuna davčnih odtegljajev, na zbirnem Obračunu davčnih odtegljajev pa izpolni le podatke o izplačevalcu in podatke o vrsti dohodka. O teh dohodkih, se poroča enkrat mesečno, skupno za vse dohodke, ki se ne všteta v davčno osnovo, najkasneje zadnji dan meseca, v katerem so bili izplačani.«.

V točki 1.1.3 III. Osnove za izračun prispevkov delodajalcev za socialno varnost, se za poljem 313 doda novo polje 314, ki se glasi:

»314 Osnova za prispevke – zaposleni, za katere delodajalec uveljavlja oprostitev po Zakonu o interventnih ukrepih na področju trga dela in starševskega varstva

Vpiše se osnova za prispevke delavcev, mlajših od 30 let, za katere delodajalec po Zakonu o interventnih ukrepih na področju trga dela in starševskega varstva (Uradni list RS, št. 63/13; v nadaljnjem besedilu: ZIUTDSV) uveljavlja oprostitev plačila prispevkov. Podatek je že vključen v zaporedni številki 301 ali 302. Od te osnove se prispevki delodajalcev samo obračunajo, ne pa tudi plačajo. Podatki o teh prispevkih se vpišejo samo v stolpec obračunani.«.

V točki 1.4.2 Dohodki iz drugega pogodbenega razmerja, se III. točka spremeni tako, da se glasi:

»III. PRISPEVKI ZA SOCIALNO VARNOST

Pri dohodkih verskih delavcev se podatki o prispevkih za socialno varnost ne vpisujejo.

221 Prispevek za pokojninsko in invalidsko zavarovanje v breme delodajalca

Vpiše se osnova za izračun prispevka delodajalca iz naslova drugega pravnega razmerja in osnova za izračun prispevka za posebne primere zavarovanja po zakonu, ki ureja pokojninsko zavarovanje. Vpiše se tudi znesek izračunanega prispevka.

Pri plačilu prispevka delodajalca za posebne primere zavarovanja, ki ga skladno s predpisi, ki urejajo pokojninsko in invalidsko zavarovanje, delodajalec plača v pavšalnem znesku, se podatek o osnovi ne vpisuje.

222 Prispevek za zdravstveno zavarovanje v breme delodajalca

Vpiše se osnova za izračun prispevka delodajalca, določena v zakonu, ki ureja zdravstveno zavarovanje. Vpiše se tudi znesek izračunanega prispevka.

Pri plačilu prispevka za poškodbo pri delu in poklicno bolezen, ki ga skladno s predpisi, ki urejajo zdravstveno zavarovanje, delodajalec plača v pavšalnem znesku, se podatek o osnovi ne vpisuje.

223 Prispevek delojemalca za pokojninsko in invalidsko zavarovanje

Vpiše se osnova za izračun prispevka delojemalca od dohodkov iz drugega pravnega razmerja, če je prejemnik dohodka vključen v socialno zavarovanje iz naslova opravljanja dela v okviru drugega pravnega razmerja. Vpiše se tudi znesek izračunanega prispevka.

Podatek v polju 223 se vpisuje za dohodke, izplačane od 1. januarja 2014 dalje.«.

V poglavju B. Prikaz individualnih podatkov iz obračuna davčnih odtegljajev za vse vrste dohodkov – pojasnila v zvezi z vsebino predloženih podatkov, se točka 1.1 spremeni tako, da se glasi:

»1.1 Podatki, ki jih za posameznega davčnega zavezanca – prejemnika dohodka oziroma zavarovanca izplačevalci sporočajo ob vsakem izplačilu

PODATKI O DAVČNEM ZAVEZANCU

Izplačevalec ustrezno vpiše podatke o davčnem zavezancu:

A001 davčna številka davčnega zavezanca – prejemnika dohodka

A002 identifikacijska številka nerezidenta, če je prejemnik dohodka nerezident, ki pod pogoji iz petega odstavka 35. člena ZDavP-2, nima slovenske davčne številke

Ob izplačilu dohodka iz osnovne kmetijske in osnovne gozdarske dejavnosti za račun davčnih zavezancev članov agrarne skupnosti, pašne skupnosti ali planine, ki nima davčne številke, se v polje A002 vpiše KMG-MID številka, ki jo dodeli pristojna Upravna enota in je sestavljena iz 9 numeričnih znakov.

A003 ime davčnega zavezanca

Ob izplačilu dohodka za račun davčnih zavezancev članov agrarne skupnosti, pašne skupnosti ali planine, se vpiše naziv agrarne skupnosti, pašne skupnosti ali planine.

A003a priimek davčnega zavezanca

A004 oznaka izplačevalec rezidentstva: ustrezno označi: R – rezident RS, N – nerezident RS

A004a država rezidentstva: podatek se vpisuje ob izplačilu nerezidentu

A004b naslov: skladno s šestim odstavkom 35. člena ZDavP-2 se vpiše ulica bivanja nerezidenta, ki nima slovenske davčne številke

A004c kraj oziroma mesto prebivanja: skladno s šestim odstavkom 35. člena ZDavP-2 se vpiše kraj bivanja nerezidenta, ki nima slovenske davčne številke

A004d država prebivanja: podatek se vpisuje ob izplačilu nerezidentu

A005 uveljavljanje ugodnosti iz mednarodnih pogodb: če prejemnik dohodka, na podlagi odločbe davčnega organa, uveljavlja ugodnosti iz mednarodnih pogodb to izplačevalec ustrezno označi.

Posebni podatki (izplačevalec ustrezno označi posebne podatke o prejemniku dohodka):

A011 delavec, napoten na delo v tujino (detaširani delavec)

A012 javni uslužbenec, napoten na delo v tujino (prvi odstavek 42. člena ZDoh-2)

A013 zavezanec opravlja delo na trgovski ladji dolge plovbe (drugi odstavek 42. člena ZDoh-2)

A014 invalid nad predpisano kvoto (izplačevalec mora razpolagati z odločbo Sklada za vzpodbujanje zaposlovanja invalidov, od 1. februarja 2013 dalje Javni jamstveni, preživninski in invalidski sklad RS)

A015 zaposleni po programu za zagotavljanje sredstev družbam za sofinanciranje plač: Podatek se ne vpisuje.

A016 delavec, ki mu delodajalec izplačuje nadomestilo plače po predpisih o pokojninskem in invalidskem zavarovanju

A017 delavec, ki je dopolnil 60 let starosti

A018 delavec, ki izpolnjuje starostni pogoj za pridobitev pravice do predčasne pokojnine po 29. členu ZPIZ-2

A019 delavec, za katerega delodajalec uveljavlja vračilo prispevkov po 157. členu ZPIZ-2

A020 delavec, ki ima z delodajalcem sklenjeno pogodbo o zaposlitvi za določen čas: Izplačevalec označi ta podatek, če je pogodba o zaposlitvi sklenjena po uveljavitvi ZUTD-A, 12. aprila 2013.

A021 delavec, ki ima z delodajalcem sklenjeno pogodbo o zaposlitvi za nedoločen čas in od sklenitve pogodbe še ni

preteklo dve leti: Izplačevalec označi ta podatek, če je pogodba o zaposlitvi sklenjena po uveljavitvi ZUTD-A, 12. aprila 2013.

A022 delavec, za katerega delodajalec uveljavlja oprostitve plačila prispevkov po ZIUTDSV.

A023 status invalida (če ima delavec status invalida po ZZRZI, ali po drugih predpisih, izplačevalec ustrezno označi).

PODATKI O NEPREMIČNINAH

A030 Identifikator vrste premoženja se vpiše ob izplačilu dohodka iz oddajanja premoženja v najem. Za dohodke iz oddaje zemljišča v najem se vpiše šifra katastrske občine in številka parcele. Za dohodke iz oddajanja stavbe v najem se vpiše šifra katastrske občine in številka stavbe. Za dohodke iz oddajanja dela stavbe v najem se vpiše šifra katastrske občine, številka stavbe in številka dela stavbe. Identifikator vrste premoženja se vpiše za vsako stavbo ali del stavbe ločeno, skupaj z dohodkom, ki se nanaša na oddajanje te stavbe oziroma dela stavbe.

Če se oddaja v najem premično premoženje, se podatek ne vpišuje.

Podatek se v polje A030 vpišuje za dohodke iz oddajanja premoženja v najem, izplačane od 1. januarja 2014 dalje.

PODATKI O DOHODKU

A051 Oznaka vrste dohodka

Izbere se ustrezna šifra vrste dohodka s seznama vrst dohodkov, ki je objavljen na spletni strani DURS.

A052 Znesek dohodka

Vpiše se znesek posamezne vrste dohodka, od katerega se izračuna, odtegne in plača davčni odtegljaj. Znesek izplačanega dohodka se vpiše tudi v primeru dohodkov, ki se všttevajo v letno osnovo za dohodnino in za katere velja oprostitve davčnega odtegljaja (oprostitvev po 282. členu ZDavP-2 in dvanajstem odstavku 127. člena ZDoh-2). Pri drugih dohodkih iz osnovne kmetijske in osnovne gozdarske dejavnosti se vpiše celoten znesek izplačanega dohodka.

A053 Normirani stroški/odhodki

Vpiše se podatek o znesku normiranih stroškov/odhodkov, ki ga je izplačevalec, skladno z ZDoh-2, upošteval pri izračunu davčnega odtegljaja.

A061 Oznaka osnove za prispevke za socialno varnost

Izbere se ustrezna oznaka iz šifranta osnov za prispevke za socialno varnost, in sicer: P01, P02, P03 ali P04.

A062 Znesek osnove za prispevke

Vpiše se znesek osnove, od katere se obračunajo predpisani prispevki za socialno varnost, in sicer:

P01 Plača in nadomestila plače: vpiše se znesek osnove za prispevke, ki jih delodajalec obračuna od izplačanih plač in nadomestil plač (tudi od tistih nadomestil, ki ne bremenijo delodajalca oziroma jih le-ta refundira iz proračuna ali od zavodov). Vpiše se tudi znesek osnove za prispevke od nadomestil iz naslova starševskega varstva in zdravstvenega zavarovanja ter nadomestil iz naslova zavarovanja za primer brezposelnosti.

P02 Razlika do najnižje osnove za plačilo prispevkov: vpiše se znesek osnove za obračun prispevkov za pokojninsko in invalidsko zavarovanje, prispevkov za zaposlovanje in prispevkov za starševsko varstvo, če je izplačana plača oziroma nadomestilo plače nižje od najnižje osnove za plačilo prispevkov po 144. členu ZPIZ-2.

P03 Neplačana odsotnost: vpiše se znesek osnove za obračun prispevkov za socialno varnost (od neplačane odsotnosti se ne obračuna in ne plača prispevek za poškodbe pri delu in poklicne bolezni).

P04 Drugo: vpiše se znesek osnove za prispevke za primere, ki niso zajeti v osnovah od P01 do P03, in sicer: osnova za prispevke od bonitet, od povračil stroškov nad predpisano višino ter od vseh drugih prejemkov iz delovnega razmerja; osnova za prispevke od pokojnin in nadomestil PIZ, ki jih izplačuje ZPIZ Slovenije; osnova za plačilo prispevkov od izplačil po podjemnih pogodbah, osnova za plačilo prispevkov iz drugega pravnega razmerja ter druge osnove, od katerih se skladno s posebnimi predpisi obračunajo in plačajo obvezni

prispevki za socialno varnost. Če se prispevek za socialno varnost obračuna v pavšalnem znesku, se osnove ne vpišuje, temveč se znesek obračunanega pavšalnega prispevka vpiše v ustrezno polje.

Prispevki za socialno varnost – splošna pojasnila

Vpišejo se zneski obračunanih prispevkov, in sicer se vpišejo vsi prispevki, ki jih delodajalec obračuna od izplačanega dohodka (tako obračunani prispevki, ki jih mora delodajalec tudi dejansko vplačati kot tudi obračunani prispevki, ki jih delodajalec ni potrebno vplačati na vplačilne račune).

A071 – A075 Prispevki za socialno varnost delojemalcev oziroma zavarovancev

Vpišejo se zneski prispevkov za socialno varnost, obračunanih v breme dohodka zavezanca – zavarovanca, tudi prispevki od dohodkov iz drugega pravnega razmerja, od katerih se, skladno s posebnimi predpisi, obračunajo in plačajo obvezni prispevki za socialno varnost, kot je primeroma prispevek za posebne primere zavarovanja.

V podatke niso vključeni tisti prispevki za socialno varnost zavarovanca, ki se ne obračunajo v breme njegovega dohodka, na primer prispevek za PIZ od zneska razlike do najnižje osnove za izračun prispevkov (znesek tega prispevka je vključen med podatke o prispevkih za socialno varnost delodajalca).

Če se obvezni prispevki za socialno varnost ne obračunajo in plačujejo od izplačanega dohodka, upoštevajo pa se pri izračunu davčnega odtegljaja (na primer prispevki za socialno varnost verskih delavcev, prispevki za socialno varnost zaposlenih v tujini), se skupni znesek teh prispevkov vpiše v zaporedno številko A075.

A081 – A086 Prispevki za socialno varnost delodajalca

Vpišejo se zneski prispevkov za socialno varnost, ki bremenijo delodajalca oziroma drugega izplačevalca. V podatke se vključujejo tudi prispevki za socialno varnost delojemalca, za katere je, skladno z zakonom, zavezanec delodajalec; na primer prispevek delojemalca za pokojninsko in invalidsko zavarovanje od zneska razlike do najnižje osnove za izračun prispevkov.

A091 Davčni odtegljaj

Vpiše se znesek izračunanega in odtegnjenega davčnega odtegljaja.

A092 Odbitek davka, plačanega v tujini

Vpiše se znesek tujega davka, ki ga je izplačevalec upošteval pri izračunu davčnega odtegljaja rezidentu.

A101 Prispevki za zavarovalno dobo, ki se šteje s povečanjem

Vpiše se podatke o obračunanih prispevkih, ki jih delodajalec plačuje skladno s predpisi o pokojninskem in invalidskem zavarovanju za delojemalce, katerih zavarovalna doba se šteje s povečanjem.

Izplačevalec izbere ustrezen tip povečanja in vpiše osnovo, od katere se obračuna prispevek za zavarovalno dobo s povečanjem:

- od 12 na 14 mesecev
- od 12 na 15 mesecev
- od 12 na 16 mesecev
- od 12 na 17 mesecev
- od 12 na 18 mesecev.

PODATKI ZA IZRAČUN DAVČNEGA ODTEGLJAJA

Podatki se v polje V01 in V02 vpišujejo za dohodke, izplačane od 1. januarja 2014 dalje.

Za vzdrževanega družinskega člana velja oseba, ki ima v Sloveniji prijavljeno prebivališče ali pa je državljan Republike Slovenije oziroma države članice EU ali rezident države, s katero ima Slovenija sklenjeno mednarodno pogodbo o izogibanju dvojnega obdavčevanja dohodka, ki omogoča izmenjavo informacij zaradi izvajanja domače zakonodaje.

V01 Podatki o vzdrževanih družinskih članih – otrocih

Vpiše se podatke o upoštevanih posebnih olajšavah za vzdrževane otroke po 114. in 115. členu ZDoh-2. Vpiše se letnica rojstva otroka in sorodstveno razmerje. Otrok je lastni otrok,

posvojenec, pastorek oziroma otrok zunajzakonskega partnerja; vnuk, če ima zavezanec pravico do posebne olajšave za enega od njegovih staršev ali če vnuk nima staršev ali če zavezanec skrbi zanj na podlagi sodbe sodišča; druga oseba (sestra ali brat), če zavezanec zanj skrbi na podlagi sodbe sodišča.

Izplačevalec izbere ustrezno oznako sorodstvenega razmerja:

Oznaka A1 – Otrok do 18. leta starosti.

Oznaka A2 – Otrok od 18. do 26. leta starosti, če ne prekinjeno ali s prekinitvijo do enega leta nadaljuje šolanje na srednji, višji ali visoki stopnji in ni zaposlen ter ne opravljanja dejavnosti in nima lastnih sredstev za preživljanje ali so ti manjši od višine splošne olajšave.

Oznaka A3 – Otrok, ki izpolnjuje pogoje pod oznako A2 in je starejši od 26 let, če se vpiše na študij do 26. leta starosti, in to največ za šest let od dneva vpisa na dodiplomski študij in največ za štiri leta od dneva vpisa na podiplomski študij.

Oznaka A4 – Otrok, starejši od 18 let, ki se ne izobražuje in je za delo sposoben, če je prijavljen pri službi za zaposlovanje in živi s starši oziroma posvojitelji v skupnem gospodinjstvu, kadar nima lastnih sredstev za preživljanje oziroma so ta manjša od višine splošne olajšave.

Oznaka A5 – Otrok, ki potrebuje posebno nego in varstvo in ima pravico do dodatka za nego otroka v skladu z zakonom o starševskem varstvu in družinskih prejemkih ali pravico do dodatka za pomoč in postrežbo v skladu z zakonom, ki ureja pokojninsko in invalidsko zavarovanje.

Olajšava se ne prizna zavezancu, čigar otrok je zaradi zdravljenja, usposabljanja, vzgoje ali šolanja v zavodu, v katerem ima celodnevno brezplačno oskrbo, ali v rejništvu, razen če dokaže, da tudi v tem času materialno skrbi za otroka. Tedaj se olajšava prizna za dobo, za katero center za socialno delo v skladu z zakonom, ki ureja starševsko varstvo in družinske prejemke, prizna pravico do dodatka za nego otroka.

Oznaka B – Otrok, ki je v skladu s predpisi o družbenem varstvu duševno in telesno prizadetih oseb, nezmožen za delo, ne glede na starost.

V02 Podatki o vzdrževanih družinskih članih – ostali

Vpiše se podatke o upoštevanih posebnih olajšavah za vzdrževane družinske člane po 115. členu ZDoh-2. Vpiše se število družinskih članov, za katere zavezanec uveljavlja olajšavo (razen za otroke).

Vzdrževani družinski član je lahko: zakonec ali zunajzakonski partner, razvezani zakonec, starši oziroma posvojitelji, tast ali tašča oziroma posvojitelji zakonca, član kmečkega gospodinjstva.

IZRAČUN DAVČNEGA ODTEGLJAJA

Podatki se v polja od D01 do D12 vpisujejo za dohodke, izplačane od 1. januarja 2014 dalje.

D01 Dohodek: Vpiše se znesek dohodka, od katerega se izračuna, odtegne in plača davčni odtegljaj.

D02 Splošna olajšava: Izplačevalec ustrezno označi uveljavljanje splošne olajšave, če delojemalec ne uveljavlja povečane splošne olajšave.

D03 Povečana splošna olajšava: Izplačevalec ustrezno označi uveljavljanje povečane splošne olajšave.

D04 Osebna olajšava za 100% invalidnost: Izplačevalec ustrezno označi uveljavljanje osebne olajšave.

D05 Osebna olajšava za starost nad 65 let: Izplačevalec ustrezno označi uveljavljanje osebne olajšave.

D06 Osnova za izračun davčnega odtegljaja: Vpiše se osnova za izračun davčnega odtegljaja, ki je dohodek zmanjšan za uveljavljene olajšave in obvezne prispevke za socialno varnost.

D07 Davčni odtegljaj po stopnji 25% (drugi delodajalec): Če delodajalec ni glavni delodajalec, izračuna davčni odtegljaj po stopnji 25% od osnove za izračun davčnega odtegljaja (šesti odstavek 127. člena ZDoh-2).

D08 Davčni odtegljaj po lestvici: Glavni delodajalec davčni odtegljaj od dohodka iz delovnega razmerja izračuna po lestvici iz 122. člena ZDoh-2.

D09 Davčni odtegljaj po povprečni stopnji: Izplačevalec ustrezno označi in vpiše povprečno stopnjo (peti odstavek 127. člena ZDoh-2).

D10 Osebna olajšava ob izplačilu pokojnine, nadomestila in priznavalnine: Izplačevalec ustrezno označi uveljavljanje te olajšave (sedmi in osmi odstavek 127. člena ZDoh-2).

Uveljavljanje ugodnosti iz mednarodnih pogodb in znižane stopnje:

D11 Uveljavljanje ugodnosti iz mednarodnih pogodb: Izplačevalec ustrezno označi in vnese številko odločbe davčnega organa in odobreno stopnjo. Če iz odločbe izhaja oprostitev plačila davčnega odtegljaja, se vpiše stopnja 0.

D12 Uveljavljanje znižane stopnje: Izplačevalec ustrezno označi in vnese številko potrdila davčnega organa in odobreno stopnjo.

DODATNI PODATKI – DOHODKI IZ DELOVNEGA RAZMERJA

Podatki se v polja od B01 do B17 vpisujejo za dohodke, izplačane od 1. januarja 2014 dalje.

Ob izplačilu dohodkov iz delovnega razmerja se vpišejo v nadaljevanju navedeni dodatni podatki o izplačanih dohodkih. Podatki o plačah in nadomestilih plač ter bonitetah so vključeni tudi v podatke o dohodkih pod zaporedno številko A052. Podatki o povračilih stroškov v podatek o dohodku, pod zaporedno številko A052, niso vključeni.

Plača in nadomestila plače: Ob izplačilu plače se vpiše število ur delovnega časa in znesek plače ter nadomestila, in sicer:

B01 Plača

Vpiše se število opravljenih ur in znesek bruto plače iz naslova opravljenih ur, skupaj z nadomestilom, ki bremeni delodajalca. V podatek o številu ur se vključujejo tudi neopravljene ure, za katere delavec prejema nadomestilo plače iz sredstev delodajalca.

B02 Nadomestilo plače

Vpiše se število neopravljenih ur v okviru delovnega časa, za katere delavec prejema nadomestilo plače v breme drugih organizacij ali delodajalcev in organov. Vpiše se znesek nadomestila plače, ki ga delodajalec refundira, oziroma mu ga povrnejo proračun ali zavodi.

B03 Nadomestilo plače po predpisih PIZ

Vpiše se število ur skrajšanega delovnega časa in znesek nadomestila plače zaradi dela s skrajšanim delovnim časom, ki ga delodajalec izplačuje skladno s predpisi o pokojninskem in invalidskem zavarovanju.

B04 Povračilo stroškov do uredbe vlade – prehrana

Vpiše se znesek izplačanih povračil stroškov prehrane, izplačanih do višine, ki se skladno s 3. točko prvega odstavka 44. člena ZDoh-2, ne všteva v osnovo dohodka iz delovnega razmerja.

B05 Povračilo stroškov do uredbe vlade – prevoz

Vpiše se znesek izplačanih povračil stroškov prevoza, izplačanih do višine, ki se skladno s 3. točko prvega odstavka 44. člena ZDoh-2, ne všteva v osnovo dohodka iz delovnega razmerja.

B06 Povračilo stroškov do uredbe vlade – stroški službene poti

Vpiše se znesek izplačanih povračil stroškov v zvezi s službenim potovanjem (dnevnice, prevoz, prenočišče), izplačanih do višine, ki se skladno s 4. točko prvega odstavka 44. člena ZDoh-2, ne všteva v osnovo dohodka iz delovnega razmerja.

B07 Povračilo stroškov do uredbe vlade – terenski dodatek

Vpiše se znesek izplačanih terenskih dodatkov, izplačanih do višine, ki se skladno s 3. točko prvega odstavka 44. člena ZDoh-2, ne všteva v osnovo dohodka iz delovnega razmerja.

B08 Povračilo stroškov do uredbe vlade – nadomestilo za ločeno življenje

Vpiše se znesek izplačanih nadomestil za ločeno življenje, izplačanih do višine, ki se skladno s 3. točko prvega

odstavka 44. člena ZDoh-2, ne všteva v osnovo dohodka iz delovnega razmerja.

B09 Odpravnine zaradi odpovedi pogodbe o zaposlitvi

Vpiše se znesek izplačanih odpravnin zaradi odpovedi pogodbe o zaposlitvi, ki je določena kot pravica iz delovnega razmerja in se na podlagi 9. točke prvega odstavka 44. člena ZDoh-2 ne všteva v davčno osnovo dohodka iz delovnega razmerja.

B10 Odpravnine ob upokojitvi

Vpiše se znesek izplačanih odpravnin ob upokojitvi, ki se na podlagi 7. točke prvega odstavka 44. člena ZDoh-2 ne všteva v davčno osnovo dohodka iz delovnega razmerja.

B11 Jubilejne nagrade

Vpiše se znesek izplačanih jubilejnih nagrad, ki se na podlagi 7. točke prvega odstavka 44. člena ZDoh-2 ne všteva v davčno osnovo dohodka iz delovnega razmerja.

B12 Solidarnostne pomoči

Vpiše se znesek izplačanih solidarnostnih pomoči, ki se na podlagi 7. točke prvega odstavka 44. člena ZDoh-2 ne všteva v davčno osnovo dohodka iz delovnega razmerja.

B13 Premije prostovoljnega dodatnega zavarovanja

Vpiše se znesek vplačanih premij prostovoljnega dodatnega zavarovanja, ki se na podlagi 2. točke prvega odstavka 44. člena ZDoh-2 ne všteva v davčno osnovo dohodka iz delovnega razmerja.

Boniteta

Vpiše se vrednost bonitete glede na vrsto bonitete, in sicer se ločeno prikaže vrednosti spodaj navedenih bonitet:

B14 Boniteta – uporaba osebnega vozila, vpiše se tudi registrska številka avtomobila, katerega ima delojemalec v zasebni rabi,

B15 Boniteta – nastanitev,

B16 Boniteta – zavarovalna premija,

B17 Boniteta – drugo (bonitete, ki niso vključene v, B14, B15 ali B16).«.

3. člen

Ta pravilnik začne veljati 1. novembra 2013.

Št. 007-513/2013/14

Ljubljana, dne 10. oktobra 2013

EVA 2013-1611-0128

dr. Uroš Čufer l.r.

Minister
za finance

**3128. Pravilnik o spremembah in dopolnitvah
Pravilnika o upravljanju večstanovanjskih
stavb**

Na podlagi drugega odstavka 9. člena Stanovanjskega zakona (Uradni list RS, št. 69/03, 18/04 – ZVKSES, 47/06 – ZEN, 45/08 – ZVEtL, 57/08, 62/10 – ZUPJS, 56/11 – odl. US, 87/11 in 40/12 – ZUJF) izdaja minister za infrastrukturo in prostor

P R A V I L N I K

**o spremembah in dopolnitvah Pravilnika
o upravljanju večstanovanjskih stavb**

1. člen

V Pravilniku o upravljanju večstanovanjskih stavb (Uradni list RS, št. 60/09 in 87/11) se v prvem odstavku 25. člena pika na koncu četrte alineje nadomesti z vejico in doda nova peta alineja, ki se glasi:

»– porabe elektrike za skupne električne naprave (delovanje raznih črpalk, kotlovnice, toplotnih postaj, ipd.).«.

2. člen

V 26. členu se pika na koncu devete alineje nadomesti z vejico in doda nova deseta alineja, ki se glasi:

»– razni fiksni stroški, ki nastajajo neodvisno od opravljenih storitev ter dobav (priključna moč, priključek na infrastrukturo, ipd.).«.

3. člen

V prvem odstavku 27. člena se v drugi alineji črta besedilo »in skupnih delov.«.

4. člen

V drugem odstavku 29. člena se za besedo »uporabnikov« doda besedilo »oziroma povečanja števila uporabnikov«.

5. člen

(začetek veljavnosti)

Ta pravilnik začne veljati petnajsti dan po objavi v Uradnem listu Republike Slovenije.

Št. 007-244/2012/7

Ljubljana, dne 24. septembra 2013

EVA 2012-2430-0121

Samo Omerzel l.r.

Minister
za infrastrukturo in prostor

**3129. Odredba o spremembi izobraževalnih
programov gimnazije**

Na podlagi 15. člena Zakona o organizaciji in financiranju vzgoje in izobraževanja (Uradni list RS, št. 16/07 – uradno prečiščeno besedilo, 36/08, 58/09, 64/09 – popr., 65/09 – popr., 20/11, 40/12 – ZUJF in 57/12 – ZPCP-2D) minister za izobraževanje, znanost in šport izdaja

O D R E D B O

**o spremembi izobraževalnih programov
gimnazije**

1. člen

Strokovni svet Republike Slovenije za splošno izobraževanje je na 110. seji, dne 14. 2. 2008, 111. seji, dne 28. 2. 2008, 114. seji, dne 12. 6. 2008, 123. seji, dne 18. 6. 2009, 128. seji, dne 17. 12. 2009, 131. seji, dne 15. 4. 2010, 147. seji, dne 2. 2. 2012, 154. seji, dne 24. 1. 2013, in 155. seji, dne 28. 2. 2013, s sklepi določil učne načrte obveznih, izbirnih in maturitetnih predmetov v izobraževalnih programih gimnazije in dopolnitev znanj, ki jih morajo imeti izvajalci predmetov. Na podlagi sklepov o določitvi učnih načrtov sprejemam spremembo izobraževalnih programov gimnazije, ki so bili sprejeti z:

– Odredbo o izobraževalnih programih za gimnazije (Uradni list RS, št. 54/98),

– Odredbo o izobraževalnem programu umetniške gimnazije dramsko-gledališke smeri (Uradni list RS, št. 5/00),

– Odredbo o izobraževalnem programu Umetniške gimnazije s slovenskim učnim jezikom na narodno mešanem območju Slovenske Istre (glasbena smer: modul A – glasbeni stavek, modul B – petje-instrument; likovna smer) (Uradni list RS, št. 111/00),

– Odredbo o dopolnitvi izobraževalnih programov gimnazija in ekonomska gimnazija (Uradni list RS, št. 12/11),

– Odredbo o spremembi izobraževalnega programa Umetniška gimnazija (Uradni list RS, št. 25/13) in

– Odredbo o spremembi in dopolnitvi izobraževalnega programa Umetniška gimnazija s slovenskim učnim jezikom na

narodno mešanem območju Slovenske Istre (glasbena smer: modul A – glasbeni stavek, modul B – petje-instrument; likovna smer) (Uradni list RS, št. 25/13).

Spremenjeni izobraževalni programi iz prejšnjega odstavka se objavijo na spletni strani Ministrstva za izobraževanje, znanost in šport.

2. člen

Ta odredba začne veljati naslednji dan po objavi v Uradnem listu Republike Slovenije.

Št. 0070-117/2013
Ljubljana, dne 3. oktobra 2013
EVA 2013-3330-0144

dr. Jernej Pikalo l.r.
Minister
za izobraževanje, znanost in šport

2. člen

(1) Izobraževalna programa iz prejšnjega člena se dopolnita v 4. točki splošnega dela, s širitvijo vpisnih pogojev.

(2) Dopolnitev se uveljavi s šolskim letom 2014/2015.

(3) Dopolnjena izobraževalna programa Ministrstvo za izobraževanje, znanost in šport objavi na svoji spletni strani.

3. člen

Ta odredba začne veljati naslednji dan po objavi v Uradnem listu Republike Slovenije.

Št. 0070-118/2013
Ljubljana, dne 2. oktobra 2013
EVA 2013-3330-0145

dr. Jernej Pikalo l.r.
Minister
za izobraževanje, znanost in šport

3130. Odredba o dopolnitvi izobraževalnih programov poklicno-tehniškega izobraževanja Avtoservisni tehnik in Tehnik mehatronike

Na podlagi 15. člena Zakona o organizaciji in financiranju vzgoje in izobraževanja (Uradni list RS, št. 16/07 – uradno prečiščeno besedilo, 36/08, 58/09, 64/09 – popr., 65/09 – popr., 20/11, 40/12 – ZUJF in 57/12 – ZPCP-2D) minister za izobraževanje, znanost in šport izdaja

O D R E D B O

o dopolnitvi izobraževalnih programov poklicno-tehniškega izobraževanja Avtoservisni tehnik in Tehnik mehatronike

1. člen

Na predlog Strokovnega sveta Republike Slovenije za poklicno in strokovno izobraževanje, sprejet na 141. seji, dne 24. 5. 2013, sprejemem dopolnitev izobraževalnega programa poklicno-tehniškega izobraževanja Avtoservisni tehnik, sprejetega s Pravilnikom o sprejemu izobraževalnih programov za pridobitev poklicne in srednje strokovne izobrazbe (Uradni list RS, št. 55/07), in dopolnitev izobraževalnega programa poklicno-tehniškega izobraževanja Tehnik mehatronike, sprejetega s Pravilnikom o sprejemu izobraževalnih programov za pridobitev poklicne in srednje strokovne izobrazbe (Uradni list RS, št. 53/08).

3131. Odredba o dopolnitvah Odredbe o določitvi seznama tehničnih specifikacij za kmetijske in gozdarske traktorje (2. dopolnitev)

Na podlagi drugega odstavka 11. člena Zakona o motornih vozilih (Uradni list RS, št. 106/10) izdaja minister za infrastrukturo in prostor

O D R E D B O

o dopolnitvah Odredbe o določitvi seznama tehničnih specifikacij za kmetijske in gozdarske traktorje (2. dopolnitev)

1. člen

V Odredbi o določitvi seznama tehničnih specifikacij za kmetijske in gozdarske traktorje (Uradni list RS, št. 50/11 in 63/12) se v prilogi v stolpcu »Prenehanje veljavnosti« vnesejo naslednji podatki:

– pri TSV 418/01: »Prenehanje veljavnosti 1. novembra 2013. Homologacije ostajajo še naprej v veljavi.«;

– pri TSV 422/03: »Prenehanje veljavnosti 1. aprila 2014. Homologacije ostajajo še naprej v veljavi.«.

2. člen

V prilogi se na seznam za vrstico s številčno oznako »TSV 418/01« doda nova vrstica, ki se glasi:

Številčna oznaka	Naslov tehnične specifikacije in področje njene veljavnosti	Začetek veljavnosti in začetek obvezne uporabe	Prenehanje veljavnosti
»TSV 418/02	Tehnična specifikacija za vozila TSV 418/02 o priključni gredi in njeni zaščiti. Velja za vse traktorje kategorij T in C.	Začetek veljavnosti 1. novembra 2013. Začetek obvezne uporabe: glej točko 5 tehnične specifikacije za vozila.«.	

Za vrstico s številčno oznako »TSV 422/03« pa se doda nova vrstica, ki se glasi:

»TSV 422/04	Tehnična specifikacija za vozila TSV 422/04 o določenih sestavnih delih in značilnostih kmetijskih in gozdarskih traktorjev. Velja za vsa vozila kategorij T, C, R in S.	Začetek veljavnosti 1. aprila 2014. Začetek obvezne uporabe: glej točko 5 tehnične specifikacije za vozila.«.	
-------------	---	--	--

3. člen

Ta odredba začne veljati naslednji dan po objavi v Uradnem listu Republike Slovenije.

Št. 007-343/2013/9

Ljubljana, dne 27. septembra 2013

EVA 2013-2430-0060

Samo Omerzel l.r.
Minister
za infrastrukturo in prostor

USTAVNO SODIŠČE

3132. Odločba o razveljavitvi 4. člena Odloka o kategorizaciji občinskih cest v Občini Šentrupert (Uradni list RS, št. 26/11 in 31/12), kolikor kategorizira javno pot "Bistrica 37" v delu, ki poteka po zemljišču parc. št. 862/2, k. o. Bistrica

Številka: U-I-56/12-7

Datum: 2. 10. 2013

ODLOČBA

Ustavno sodišče je v postopku za oceno ustavnosti in zakonitosti, začetem na pobudo Božidarja Bartoljša, Koper, ki ga zastopa Odvetniška pisarna LMR, d. o. o., Ljubljana, na seji 2. oktobra 2013

o d l o č i l o:

1. Člen 4 Odloka o kategorizaciji občinskih cest v Občini Šentrupert (Uradni list RS, št. 26/11 in 31/12), kolikor kategorizira javno pot "Bistrica 37" v delu, ki poteka po zemljišču parc. št. 862/2, k. o. Bistrica, se razveljavi.

2. Pobudnik sam nosi svoje stroške postopka s pobudo.

O b r a z l o ž i t e v

A.

1. Pobudnik izpodbija 4. člen Odloka o kategorizaciji občinskih cest v Občini Šentrupert (v nadaljevanju Odlok o kategorizaciji), kolikor kategorizira javno pot "Bistrica 37" v delu, ki naj bi potekal po zemljišču parc. št. 862/2, k. o. Bistrica. Pobudnik je solastnik navedenega zemljišča. Odlok o kategorizaciji naj bi bil v izpodbijanem delu v neskladju s 33. in 69. členom Ustave ter z 19. členom Zakona o spremembah in dopolnitvah Zakona o javnih cestah (Uradni list RS, št. 92/05 – v nadaljevanju ZJC-B). Pobudnik navaja, da Občina Šentrupert (v nadaljevanju Občina) z njim ni sklenila pravnega posla za pridobitev njegovega deleža zemljišča, po katerem poteka sporna javna pot, niti mu ni zemljišča odvzela v razlastitvenem postopku.

2. Občina na navedbe v pobudi ni odgovorila.

B.

3. Iz zemljiškoknjižnega izpiska izhaja, da je pobudnik solastnik zemljišča parc. št. 862/2, k. o. Bistrica, po katerem po njegovih navedbah poteka javna pot "Bistrica 37", česar Občina ne zanika. Pobudnik zato izkazuje pravni interes za začetek postopka za oceno ustavnosti in zakonitosti Odloka o kategorizaciji, kolikor se nanaša na javno pot, ki poteka po zemljišču parc. št. 862/2, k. o. Bistrica. Ustavno sodišče je pobudo sprejelo in glede na izpolnjene pogoje iz četrtega odstavka 26. člena Zakona o Ustavnem sodišču (Uradni list RS, št. 64/07 – uradno

prečiščeno besedilo in 109/12 – v nadaljevanju ZUstS) nadaljevalo z odločanjem o stvari sami.

4. Ustava v 69. členu določa, da je razlastitev (odvzem ali omejitev lastninske pravice v javno korist) mogoča le proti nadomestilu v naravi ali proti odškodnini in pod pogoji, ki jih določa zakon. S tem členom Ustava zaradi zagotovitve javne koristi kljub ustavnopravnemu varstvu lastninske pravice, ki jo zagotavlja 33. člen Ustave, omogoča odvzem ali omejitev lastninske pravice na nepremičnini. Ustava v 69. členu zahteva, naj zakon uredi pogoje za razlastitev, razlastitev pa se lahko opravi v postopku, v katerem se za konkretni primer ugotovi, ali so izpolnjeni zakonski pogoji za razlastitev, in v katerem sta zagotovljeni tudi sodno varstvo ter nadomestilo v naravi ali odškodnina.

5. Pojem in status javnih cest ureja 3. člen Zakona o cestah (Uradni list RS, št. 109/10 in 48/12 – v nadaljevanju ZCes-1). Javne ceste so prometne površine, ki so splošnega pomena za promet in jih lahko vsakdo prosto uporablja na način in pod pogoji, določenimi s predpisi, ki urejajo ceste, in pravili cestnega prometa. V prvem odstavku 39. člena ZCes-1 je določeno, da so javne ceste državne in občinske. Po drugem odstavku 39. člena ZCes-1 so državne ceste v lasti Republike Slovenije, občinske pa v lasti občin. Enake določbe je imel tudi Zakon o javnih cestah (Uradni list RS, št. 33/06 – uradno prečiščeno besedilo, 45/08, 42/09 in 109/09 – ZJC). Občina določeno cesto kategorizira, če je za tako kategorizacijo izkazana javna korist in če cesta ustreza merilom za kategorizacijo javnih cest. Če so zemljišča, po katerih naj bi potekala javna cesta, ki jo občina namerava kategorizirati, v zasebni lasti, mora občina taka zemljišča pred kategorizacijo pridobiti s pravnim poslom oziroma v postopku razlastitve.

6. Ustavno sodišče je že v številnih zadevah, v katerih so bili izpodbijani občinski odloki o kategorizaciji javnih cest, sprejelo vsebinsko enake odločitve in ponovilo stališče, da so taki predpisi v neskladju z Ustavo, če občina z lastnikom ni sklenila pravnega posla za pridobitev zemljišč oziroma lastnika ni razlastila (npr. odločba št. U-I-289/12 z dne 24. 1. 2013, Uradni list RS, št. 16/13). Tudi v obravnavani zadevi Občina pred kategorizacijo javne poti "Bistrica 37" s pobudnikom ni sklenila pravnega posla za pridobitev zemljišča, po katerem poteka javna pot. Zoper njegovo nepremičnino tudi ni bil izveden postopek razlastitve, zato je 4. člen Odloka o kategorizaciji v izpodbijanem delu v neskladju z 69. členom Ustave. Ker 4. člen Odloka o kategorizaciji v tem delu nedopustno posega v lastninsko pravico, je v neskladju tudi s 33. členom Ustave. Ustavno sodišče je zato 4. člen Odloka o kategorizaciji, kolikor kategorizira javno pot "Bistrica 37" v delu, ki poteka po zemljišču parc. št. 862/2, k. o. Bistrica, razveljavilo (1. točka izreka). Ker je Ustavno sodišče ugotovilo neskladje izpodbijanega dela Odloka o kategorizaciji z Ustavo že iz navedenih razlogov, ni presojalo še njegove skladnosti z 19. členom ZJC-B.

7. Pobudnik predlaga, naj Ustavno sodišče naloži Občini plačilo njegovih stroškov postopka, saj naj bi Občino opozoril, da bo vložil pobudo za začetek postopka za oceno ustavnosti in zakonitosti spornega dela Odloka o kategorizaciji, če ne bo sta uredila medsebojnih razmerij. Opozoril naj bi jo tudi, da je Ustavno sodišče sprejelo že vrsto enakih odločitev o protiustavnosti občinskih predpisov o kategorizaciji javnih cest. Pobudnik navedenega ne izkaže. Po prvem odstavku 34. člena ZUstS nosi v postopku pred Ustavnim sodiščem vsak udeležene svoje stroške postopka, če Ustavno sodišče ne odloči drugače. Ker niso podani razlogi za drugačno odločitev, je Ustavno sodišče odločilo, kot izhaja iz 2. točke izreka.

C.

8. Ustavno sodišče je sprejelo to odločbo na podlagi tretjega odstavka 45. člena in prvega odstavka 34. člena ZUstS v sestavi: predsednik dr. Ernest Petrič ter sodnice in sodnika dr. Mitja Deisinger, dr. Dunja Jadek Pensa, mag. Marta Klampfer, dr. Etelka Korpič - Horvat, mag. Miroslav Mozetič, Jasna Pogačar in dr. Jadranka Sovdat. Prvo točko izreka je sprejelo

soglasno. Drugo točko izreka je sprejelo s sedmimi glasovi proti enemu. Proti je glasovala sodnica Klampfer.

dr. Ernest Petrič l.r.
Predsednik

3133. Odločba o razveljavitvi 4. člena Odloka o kategorizaciji občinskih cest v Občini Šentrupert (Uradni list RS, št. 26/11 in 31/12), kolikor kategorizira javni poti "Roženberk-Mali Cirknik 16" in "Roženberk-Mali Cirknik" v delih, ki potekajo po zemljiščih parc. št. 242/0 in 438/0, obe k. o. Cirknik

Številka: U-I-57/12-7
Datum: 2. 10. 2013

ODLOČBA

Ustavno sodišče je v postopku za oceno ustavnosti in zakonitosti, začetem na pobudo Marije Berk, Šentrupert, ki jo zastopa Odvetniška pisarna LMR, d. o. o., Ljubljana, na seji 2. oktobra 2013

odločilo:

1. Člen 4 Odloka o kategorizaciji občinskih cest v Občini Šentrupert (Uradni list RS, št. 26/11 in 31/12), kolikor kategorizira javni poti "Roženberk-Mali Cirknik 16" in "Roženberk-Mali Cirknik" v delih, ki potekajo po zemljiščih parc. št. 242/0 in 438/0, obe k. o. Cirknik, se razveljavi.

2. Pobudnica sama nosi svoje stroške postopka s pobudo.

Obrazložitev

A.

1. Pobudnica izpodbija 4. člen Odloka o kategorizaciji občinskih cest v Občini Šentrupert (v nadaljevanju Odlok o kategorizaciji), kolikor kategorizira javni poti "Roženberk-Mali Cirknik 16" in "Roženberk-Mali Cirknik" v delih, ki naj bi potekali po njenih zemljiščih. Odlok o kategorizaciji naj bi bil v izpodbijanem delu v neskladju s 33. in 69. členom Ustave ter z 19. členom Zakona o spremembah in dopolnitvah Zakona o javnih cestah (Uradni list RS, št. 92/05 – v nadaljevanju ZJC-B). Pobudnica navaja, da Občina Šentrupert (v nadaljevanju Občina) z njo ni sklenila pravnega posla za pridobitev zemljišč, po katerih potekata sporni javni poti, niti ji ni zemljišč odvzela v razlastitvenem postopku.

2. Občina na navedbe v pobudi ni odgovorila.

B.

3. Iz zemljiškoknjižnih izpiskov izhaja, da je pobudnica lastnica zemljišč parc. št. 242/0 in 438/0, obe k. o. Cirknik, po katerih po njenih navedbah potekata javni poti "Roženberk-Mali Cirknik 16" in "Roženberk-Mali Cirknik", česar Občina ne zanika. Pobudnica zato izkazuje pravni interes za začetek postopka za oceno ustavnosti in zakonitosti Odloka o kategorizaciji, kolikor se nanaša na javni poti, ki potekata po njenih zemljiščih. Ustavno sodišče je pobudo sprejelo in glede na izpolnjene pogoje iz četrtega odstavka 26. člena Zakona o Ustavnem sodišču (Uradni list RS, št. 64/07 – uradno prečiščeno besedilo in 109/12 – v nadaljevanju ZUstS) nadaljevalo z odločanjem o stvari sami.

4. Ustava v 69. členu določa, da je razlastitev (odvzem ali omejitev lastninske pravice v javno korist) mogoča le proti nadomestilu v naravi ali proti odškodnini in pod pogoji, ki jih določa zakon. S tem členom Ustava zaradi zagotovitve javne koristi

kljub ustavnopravnemu varstvu lastninske pravice, ki jo zagotavlja 33. člen Ustave, omogoča odvzem ali omejitev lastninske pravice na nepremičnini. Ustava v 69. členu zahteva, naj zakon uredi pogoje za razlastitev, razlastitev pa se lahko opravi v postopku, v katerem se za konkretni primer ugotovi, ali so izpolnjeni zakonski pogoji za razlastitev, in v katerem sta zagotovljeni tudi sodno varstvo ter nadomestilo v naravi ali odškodnina.

5. Pojem in status javnih cest ureja 3. člen Zakona o cestah (Uradni list RS, št. 109/10 in 48/12 – v nadaljevanju ZCes-1). Javne ceste so prometne površine, ki so splošnega pomena za promet in jih lahko vsakdo prosto uporablja na način in pod pogoji, določenimi s predpisi, ki urejajo ceste, in pravili cestnega prometa. V prvem odstavku 39. člena ZCes-1 je določeno, da so javne ceste državne in občinske. Po drugem odstavku 39. člena ZCes-1 so državne ceste v lasti Republike Slovenije, občinske pa v lasti občin. Enake določbe je imel tudi Zakon o javnih cestah (Uradni list RS, št. 33/06 – uradno prečiščeno besedilo, 45/08, 42/09 in 109/09 – ZJC). Občina določeno cesto kategorizira, če je za tako kategorizacijo izkazana javna korist in če cesta ustreza merilom za kategorizacijo javnih cest. Če so zemljišča, po katerih naj bi potekala javna cesta, ki jo občina namerava kategorizirati, v zasebni lasti, mora občina taka zemljišča pred kategorizacijo pridobiti s pravnim poslom oziroma v postopku razlastitve.

6. Ustavno sodišče je že v številnih zadevah, v katerih so bili izpodbijani občinski odloki o kategorizaciji javnih cest, sprejelo vsebinsko enake odločitve in ponovilo stališče, da so taki predpisi v neskladju z Ustavo, če občina z lastnikom ni sklenila pravnega posla za pridobitev zemljišč oziroma lastnika ni razlastila (npr. odločba št. U-I-289/12 z dne 24. 1. 2013, Uradni list RS, št. 16/13). Tudi v obravnavani zadevi Občina pred kategorizacijo javnih poti "Roženberk-Mali Cirknik 16" in "Roženberk-Mali Cirknik" s pobudnico ni sklenila pravnega posla za pridobitev njenih zemljišč, po katerih potekata javni poti. Zoper njeni nepremičnini tudi ni bil izveden postopek razlastitve, zato je 4. člen Odloka o kategorizaciji v izpodbijanem delu v neskladju z 69. členom Ustave. Ker 4. člen Odloka o kategorizaciji v tem delu nedopustno posega v lastninsko pravico, je v neskladju tudi s 33. členom Ustave. Ustavno sodišče je zato 4. člen Odloka o kategorizaciji, kolikor kategorizira javni poti "Roženberk-Mali Cirknik 16" in "Roženberk-Mali Cirknik" v delih, ki potekajo po zemljiščih parc. št. 242/0 in 438/0, obe k. o. Cirknik, razveljavilo (1. točka izreka). Ker je Ustavno sodišče ugotovilo neskladje izpodbijanega dela Odloka o kategorizaciji z Ustavo že iz navedenih razlogov, ni presojalo še njegove skladnosti z 19. členom ZJC-B.

7. Pobudnica predlaga, naj Ustavno sodišče naloži Občini plačilo njenih stroškov postopka, saj naj bi Občino opozorila, da bo vložila pobudo za začetek postopka za oceno ustavnosti in zakonitosti spornega dela Odloka o kategorizaciji, če ne bosta uredili medsebojnih razmerij. Opozorila naj bi jo tudi, da je Ustavno sodišče sprejelo že vrsto enakih odločitev o protiustavnosti občinskih predpisov o kategorizaciji javnih cest. Pobudnica navedenega ne izkaže. Po prvem odstavku 34. člena ZUstS nosi v postopku pred Ustavnim sodiščem vsak udeleženec svoje stroške postopka, če Ustavno sodišče ne odloči drugače. Ker niso podani razlogi za drugačno odločitev, je Ustavno sodišče odločilo, kot izhaja iz 2. točke izreka.

C.

8. Ustavno sodišče je sprejelo to odločbo na podlagi tretjega odstavka 45. člena in prvega odstavka 34. člena ZUstS v sestavi: predsednik dr. Ernest Petrič ter sodnice in sodnika dr. Mitja Deisinger, dr. Dunja Jadek Pensa, mag. Marta Klampfer, dr. Etelka Korpič - Horvat, mag. Miroslav Mozetič, Jasna Pogačar in dr. Jadranka Sovdat. Prvo točko izreka je sprejelo soglasno. Drugo točko izreka je sprejelo s sedmimi glasovi proti enemu. Proti je glasovala sodnica Klampfer.

dr. Ernest Petrič l.r.
Predsednik

3134. Odločba o razveljavitvi sodb Vrhovnega sodišča, Višjega sodišča v Ljubljani in Okrajnega sodišča v Ljubljani

Številka: Up-383/11-26

Datum: 8. 9. 2013

ODLOČBA

Ustavno sodišče je v postopku odločanja o ustavni pritožbi A. B., C., ki ga zastopa Olivera Gomboc, odvetnica v Ljubljani, na seji 18. septembra 2013

o d l o č i l o:

1. Sodba Vrhovnega sodišča št. I Ips 200/2010 z dne 13. 1. 2011, sodba Višjega sodišča v Ljubljani št. II Kp 707/2009 z dne 8. 4. 2010 in sodba Okrajnega sodišča v Ljubljani št. II K 99/2007 z dne 20. 2. 2009 se razveljavijo.

2. Pritožnik se na podlagi 1. točke 358. člena Zakona o kazenskem postopku (Uradni list RS, št. 32/12 – uradno prečiščeno besedilo in 47/13) oprosti obtožbe po obtožnem predlogu Okrožnega državnega tožilstva v Ljubljani št. Kt (O) 4395/05, vložnem 20. 3. 2007, spremenjenem 28. 11. 2008 in 13. 1. 2009, da je storil kaznivo dejanje odvzema mladoletne osebe po prvem odstavku 200. člena Kazenskega zakonika (Uradni list RS, št. 95/04 – uradno prečiščeno besedilo) s tem, "da je protipravno odvezel mladoletno osebo roditelju, kateremu je bila zaupana, jo zadrževal in preprečeval, da bi jo imel tisti, ki je imel pravico do nje, s tem, da je dne 7. 9. 2005 v popolnanskem času, po tem, ko mu je Č. D. na E. cesto v Ljubljani pripeljala sina F. G., rojenega X. X. X, brez dovoljenja njegove matere H. I. J., kateri je bil s pravnomočno sodbo Okrožnega sodišča v Ljubljani, opr. št. P 2600/2003-IV z dne 24. 5. 2004 v zvezi s sodbo in sklepom Višjega sodišča v Ljubljani, opr. št. IV Cp 38/2004 z dne 21. 10. 2004 dodeljen v varstvo in vzgojo, odpeljal s seboj na svoje bivališče na E. cesto X v Ljubljani ter ga tam v nasprotju z navedenimi sodnimi odločbami zadrževal vse do 22. 5. 2006, saj ga v navedenem obdobju, kljub sklepu o izvršbi Okrajnega sodišča v Ljubljani, opr. št. In 2005/01241-3 z dne 3. 10. 2005 in s sklepom Višjega sodišča v Ljubljani, opr. št. IV Cp 786/2006 z dne 22. 3. 2006, ni izročil materi in je dne 8. 9. 2005 od predstavnikov šole tudi zahteval, da otroku ne dovolijo oditi z materjo; na opisan način je torej preprečeval, da bi ga mati kot upravičenka imela pri sebi."

3. Stroški kazenskega postopka iz prejšnje točke bremenijo proračun.

O b r a z l o ž i t e v**A.**

1. S pravnomočno sodbo Okrajnega sodišča v Ljubljani je bil pritožnik spoznan za krivega storitve kaznivega dejanja odvzema mladoletne osebe po prvem odstavku 200. člena Kazenskega zakonika (v nadaljevanju KZ). Izrečena mu je bila pogojna obsodba z določeno kaznijo treh mesecev zapore in preizkusno dobo dveh let. Pritožnik naj bi kaznivo dejanje storil s tem, da je protipravno odvezel mladoletno osebo roditelju, kateremu je bila zaupana, jo zadrževal in preprečeval, da bi jo imel tisti, ki je imel pravico do nje. Kaznivo dejanje naj bi izvrševal od 7. 9. 2005 do 22. 5. 2006.

2. Vrhovno sodišče je potrdilo oceno nižjih sodišč o tem, da je pritožnikovo ravnanje protipravno, in še dodatno poudarilo, da je pri kaznivem dejanju po prvem odstavku 200. člena KZ protipravnost poseben zakonski znak tega kaznivega dejanja in je zato pri njegovem ugotavljanju treba ugotoviti pravno podlago, ki je bila z izvršitvenim dejanjem prekršena. Enako kot nižji sodišči je štel, da je bila taka pravna podlaga pravnomočna

sodba Okrožnega sodišča v Ljubljani št. P 2600/2003-IV z dne 24. 5. 2004, s katero je bil mladoletni otrok dodeljen v varstvo in vzgojo svoji materi. Ob oceni, da je pritožnik za to sodbo vedel in da je vedel za pravno pot, po kateri lahko pride do spremembe sodbe, je Vrhovno sodišče presodilo, da je pritožnik z ravnanjem v nasprotju z navedeno sodbo jasno izkazal svoje protipravno ravnanje in tako uresničil zakonski znak navedenega kaznivega dejanja. Ocenilo je tudi, da naknadni sodni odločbi (začasna odredba z dne 22. 5. 2006 in sodba Okrožnega sodišča v Ljubljani z dne 17. 12. 2008, s katerima je bil mladoletni otrok dodeljen v varstvo in vzgojo pritožniku) na dejstvo protipravnega ravnanja za nazaj nista mogli več vplivati. Vrhovno sodišče je zavrnilo tudi očitke pritožnikove zagovornice, da ni podana protipravnost ravnanja v materialnem smislu, ker je pritožnik sledil koristim otroka, ki naj bi bile v tem primeru ogrožene. Sprejelo je stališče, da je prav z namenom varovanja koristi otroka predvidena pravna pot urejanja odnosov staršev do otrok v primeru razvez in še posebej v primeru nesoglasij med staršema glede teh vprašanj. Prav zaradi varovanja koristi otroka naj bi bilo s sodbo odločeno, da se mladoletni otrok dodeli v vzgojo in varstvo njegovi materi. Dokler je taka sodba v veljavi, je treba po mnenju Vrhovnega sodišča vsakršno ravnanje v nasprotju z njo oceniti kot ravnanje v nasprotju s koristmi otroka in s tem tudi kot materialno protipravno. Kot neutemeljene je Vrhovno sodišče zavrnilo tudi očitke pritožnikove zagovornice o tem, da je bilo pritožnikovo ravnanje v skladu s 14. členom KZ dejanje majhnega pomena. Ocenilo je, da je treba dejanje pritožnika ocenjevati v njegovi celoviti izvršitvi. Kot tako naj bi bilo izrazito brezkompromisno in naj bi trajalo kljub sklepu o izvršbi, na katerega podlagi si je mati po pravni poti prizadevala ponovno pridobiti mladoletnega otroka v varstvo in vzgojo.

3. Pritožnik zatrjuje kršitve prvega odstavka 28. člena (načelo zakonitosti v kazenskem pravu), 54. člena (pravice in dolžnosti staršev) in 56. člena Ustave (pravice otrok). Navaja, da so sodišča pri presoji, ali je pritožnik ravnal protipravno in s tem izpolnil vse znake očitnega kaznivega dejanja, formalistično izhajala samo iz ugotovitve, da ni spoštoval sodne odločbe o tem, da je bil mladoletni sin zaupan v vzgojo in varstvo materi. Pritožnik meni, da sodišče pri presoji obstoja protipravnosti kot znaka očitnega kaznivega dejanja ni upoštevalo 54. člena Ustave, saj je ravnal izključno v korist svojega otroka, kar naj bi izključevalo protipravnost v materialnopravnem pomenu. Trdi, da je imel razumno pričakovanje, da bo kazensko sodišče upoštevalo upravičene razloge – razloge na strani otroka, zaradi katerih se je ta odločno uprl, da bi šel nazaj k materi. Pritožnik zato kot nesprejemljivo ocenjuje dejstvo, da nobeno od sodišč, ki so odločala v kazenskem postopku, ni upoštevalo tega, da je otrok ušel materi ter da je z jasno in odločno izraženo voljo poskušal uresničevati svojo ustavno pravico. Pritožnik ocenjuje, da bi morala sodišča pri tehtanju, kateri od dobrin podeliti sodno varstvo: ali spoštovanju pravnomočne sodne odločbe ali varovanju pravic oziroma koristi otroka kot ustavne kategorije, dati prednost varovanju pravic oziroma koristim otroka, ker so bile te ogrožene.

4. Pritožnik opozarja na to, da je že takoj hotel po pravni poti doseči ureditev spornega razmerja, pri čemer je pričakoval, da bo civilno sodišče zaradi varovanja koristi otroka o njegovem predlogu za začasno odredbo, ki ga je vložil 8. 9. 2005, odločilo hitro. Pravdno sodišče je šele 22. 5. 2006 izdalo sklep o predlagani začasni odredbi in šele 17. 12. 2008 izdalo sodbo; po obeh je sina dodelilo v varstvo in vzgojo njemu. Če bi sodišče odločilo hitro, bi se sporno razmerje med staršema glede otroka uredilo s hitrim reševanjem po pravni poti, v skladu z jamstvi iz 22. člena in prvega odstavka 23. člena Ustave. Tako bi tudi formalno odpadla podlaga za oceno sodišča o protipravnosti pritožnikovega ravnanja. Pravna pot urejanja odnosov staršev do otrok v primeru razveze in nesoglasij med staršema, ki naj bi bila po mnenju Vrhovnega sodišča sama po sebi v korist otroka, naj bi se v tem primeru izkazala prav za nasprotno. Kot pravno nevzdržen pritožnik ocenjuje tudi

položaj, v katerem ga je kazensko sodišče po pravomočnosti civilne sodbe, s katero je bil otrok dodeljen njemu, obsodilo prav storitve kaznivega dejanja odvzema mladoletne osebe.

5. Pritožnik poudarja, da mu kljub izrečni pogojni obsodbi kazenska sodba povzroča hude duševne bolečine in s tem zanj pomeni težko breme. V okoliščinah tega primera se mu zdi nesprejemljiv očitek, da je storil navedeno kaznivo dejanje. Kljub obstoječi sodbi in temu, da bi zadostili zahtevi po njeni izvršitvi, je po njegovem mnenju otroka, ki je sposoben razumno izjaviti svojo voljo, težko prisiliti, naj gre proti svoji volji nazaj k tistemu, pri katerem bi moral biti v varstvu in vzgoji zaradi obstoječe pravne podlage.

6. Senat Ustavnega sodišča je ustavno pritožbo s sklepom št. Up-383/11 z dne 28. 6. 2012 sprejel v obravnavo. O tem je bilo obveščeno Vrhovno sodišče.

B. – I.

7. Po drugem odstavku 38.a člena Zakona o Ustavnem sodišču (Uradni list RS, št. 64/07 – uradno prečiščeno besedilo in 109/12 – v nadaljevanju ZUstS) lahko Ustavno sodišče zaradi varstva zasebnosti udeleženca v postopku na njegov predlog ali samo odloči, da se v odločbi Ustavnega sodišča ne navedejo osebni podatki udeleženca v postopku ali osebni podatki drugega posameznika. Ustavno sodišče se za prikritje identitete ni odločilo, ker je samo na podlagi prvega odstavka 60. člena ZUstS odločilo o utemeljenosti obtožbe zoper pritožnika. V skladu s pooblastilom iz drugega odstavka 38.a člena ZUstS, ki omogoča celo popolno prikritje identitete posameznika, torej omogoča tudi manj od tega, pa je odločilo, da se osebni podatki anonimizirajo ob objavi te odločbe za javnost, ker so tako iz ustavne pritožbe kot iz sodnih odločb sodišč razvidni podatki iz postopkov, iz katerih je bila javnost izključena, in ker obstajajo okoliščine, ki posegajo v zasebnost tako pritožnika in njegove nekdanje žene kot tudi njenih otrok.

8. V primerih, ko je v času odločanja o ustavni pritožbi izpodbijana pravnomočna kazenska sodba z izrečno pogojno obsodbo izbrisana iz kazenske evidence, je doslej Ustavno sodišče ustavno pritožbo zavrglo z utemeljitvijo, da pritožnik ne izkazuje pravnega interesa za odločitev o njej (glej sklep Ustavnega sodišča št. Up-94/02 z dne 21. 10. 2004, OdUS XIII, 88). Z izbrisom sodbe naj bi namreč prenehale pravne posledice obsodbe, oseba velja za neobsojeno. Iz podatkov, ki jih je Ministrstvo za pravosodje poslalo na zahtevo Ustavnega sodišča, izhaja, da je bil predviden datum konca preizkusne dobe v pritožnikovem primeru 23. 4. 2012. Iz tega lahko sklepamo, da je glede na ustrezne zakonske določbe pravnomočna kazenska sodba izbrisana, kljub temu da tega Ministrstvo za pravosodje ni izrecno sporočilo. Ker pritožnik izrecno opozarja na to, da zanj tudi pogojna obsodba pomeni težko breme in da mu povzroča duševne bolečine, je Ustavno sodišče znova pretehtalo stališče iz sklepa št. Up-94/02 in ga sklenilo spremeniti, ker za to obstajajo ustavnopravni razlogi. Morebiten uspeh z ustavno pritožbo bi namreč pomenil, da so bile s pravnomočno obsodilno sodbo kršene človekove pravice ali temeljne svoboščine, kar bi v novem sojenju utegnulo privedi do oprostilne sodbe. Taka oseba bi bila po krivem obsojena. To pa je zadosten razlog za pravni interes za odločitev o ustavni pritožbi, ker Ustava po krivem obsojeni osebi v 30. členu zagotavlja pravico do rehabilitacije, do povrnitve škode in druge pravice po zakonu. Že moralna rehabilitacija, ustavno priznana tudi kot človekova pravica, zato pomeni zadosten razlog za spremembo stališča. Navedena pravica namreč pripada tudi osebam, pri katerih je bila obsodilna sodba izbrisana iz kazenske evidence. Zato so procesne predpostavke za odločanje tudi v tem primeru podane.

B. – II.

9. V postopku odločanja o ustavni pritožbi je Ustavno sodišče vpogledalo v spise Okrajnega sodišča v Ljubljani št. II K 99/2007, Okrožnega sodišča v Ljubljani št. P 2600/2003-IV (št. P 3558/2004-IV, št. P 1510/2009-IV) in

Okrajnega sodišča v Ljubljani št. In 2005/01241. Iz vpogledanih spisov so razvidne dejanske okoliščine v zadevah, v katerih se je odločalo med drugim o dodelitvi mladoletnega sina pritožniku, o izvršbi pravnomočne sodbe o dodelitvi otroka v varstvo in vzgojo njegovi nekdanji ženi in o kazenski odgovornosti pritožnika. Predmet odločanja v tej ustavni pritožbi so samo sodbe, izdane v kazenski zadevi zoper pritožnika. Vendar je v pravnomočni obsodilni sodbi kot čas storitve kaznivega dejanja opredeljen čas od 7. 9. 2005, ko naj bi pritožnik odvezel mladoletno osebo materi, do 22. 5. 2006, ko je Okrožno sodišče v Ljubljani mladoletnega sina z začasno odredbo dodelilo v varstvo in vzgojo pritožniku. Ob tem pritožnik trdi, da je že 8. 9. 2005 zahteval navedeno odločitev sodišča in da sodišča pri tem na eni strani niso postopala hitro, na drugi strani pa so njemu pripisala kazensko odgovornost za protipravno zadržanje mladoletne osebe. Vrhovno sodišče pa poleg tega pritožniku očita brezkompromisnost pri storitvi kaznivega dejanja, ki naj bi trajalo kljub sklepu o izvršbi. Zato je Ustavno sodišče vpogledalo tudi v pravdni in v izvršilni spis, na odločitve katerih se tudi izpodbijane sodbe sklicujejo.

10. Iz spisa Okrožnega sodišča v Ljubljani št. P 2600/2003 (št. P 3558/2004, št. P 1510/2009) v pravdni zadevi glede razveze zakonske zveze in dodelitve mladoletnih otrok v varstvo in vzgojo staršem je med drugim razvidno, da je bila s pravnomočno sodbo št. P 2600/2003-IV z dne 24. 5. 2004 razvezana zakonska zveza med pritožnikom in njegovo nekdanjo ženo ter da sta bila mladoletna otroka dodeljena v vzgojo in varstvo materi. Iz spisa (št. P 2903/2005-IV, ki je združen s spisom št. P 3558/2004) tudi izhaja, da je pritožnik 8. 9. 2005 vložil tožbo zaradi izdaje nove odločbe o varstvu in vzgoji otrok in predlog za izdajo začasne odredbe zaradi začasne dodelitve otroka njemu v varstvo in vzgojo. Sodišče je s sklepom št. P 3558/2005 z dne 22. 5. 2006 odločilo, da se mladoletni sin začasno dodeli v varstvo in vzgojo pritožniku. S sodbama Okrožnega sodišča v Ljubljani št. P 3558/2004 z dne 17. 12. 2008 in št. P 1510/2009 z dne 17. 2. 2010 pa je sodišče med drugim odvzelo varstvo in vzgojo mladoletnega sina materi in ju dodelilo pritožniku.

11. Iz spisa Okrajnega sodišča v Ljubljani št. In 2005/01241 v izvršilni zadevi med drugim izhaja, da je pritožnikova nekdanja žena 9. 9. 2005 vložila predlog za izvršbo zaradi izročitve mladoletnega sina in da je sodišče s sklepom št. In 2005/01241-3 z dne 3. 10. 2005 dovolilo izvršbo zaradi izročitve otroka ter pritožniku v primeru neizpolnitve te obveznosti določilo denarno kazen v višini takratnih 1.000.000,00 SIT. S sklepom št. 2874 In 1241/2005 z dne 2. 3. 2012 je sodišče ustavilo izvršilni postopek, s sklepom št. 2874 In 1241/2005 z dne 12. 10. 2012 pa je ustavilo postopek odločitve o predlogu za izrek denarne kazni.

12. Iz spisa Okrajnega sodišča v Ljubljani št. II K 99/2007 v kazenski zadevi, v kateri so bile izdane izpodbijane sodbe, med drugim izhaja naslednje:

– nekdanja žena pritožnika je 7. 9. 2005 obvestila policijsko postajo, da ji pritožnik noče vrniti mladoletnega sina, ki ji je bil ob razvezi zakonske zveze dodeljen v vzgojo in varstvo;

– pri Centru za socialno delo so se 7. 9. 2005 zglasili predsednica Društva K., zaupna oseba pritožnikovega mladoletnega sina in njegov mladoletni sin, da bi bil mladoletni sin zaslisan o tem, da želi živeti pri očetu, kar naj bi izhajalo tudi iz njegove pisne izjave, s katero naj bi še isti dan seznanili tudi policijsko postajo;

– na Osnovni šoli so se zaradi razjasnitve nastalega položaja 8. 9. 2005 zglasili pristojni delavci Centra za socialno delo, predstavniki policije, predsednica Društva K., pritožnik in njegova nekdanja žena; po opravljenem razgovoru, v katerem je mladoletni sin vztrajal, da hoče domov k očetu, pri katerem je želel živeti, je bila glede na navodila tožilstva, naj zaradi preprečitve še večje travmatiziranosti otroka sledijo otrokovi želji, če dogovor ni mogoč, otrokova želja upoštevana;

– Okrožno državno tožilstvo v Ljubljani je 24. 4. 2006 vložilo predlog za opravo preiskovalnih dejanj zoper pritožnika, 20. 3. 2007 pa obtožni predlog zaradi utemeljenega suma storitve kaznivega dejanja odvzema mladoletne osebe po prvem

odstavku 200. člena KZ¹ ter zanemarjanja mladoletne osebe in surovega ravnanja po prvem odstavku 201. člena KZ;

– s sodbo Višjega sodišča v Ljubljani z dne 8. 4. 2010 v zvezi s sodbo Okrajnega sodišča v Ljubljani z dne 20. 2. 2009 je bil pritožnik spoznan za krivega storitve kaznivega dejanja iz prvega odstavka 200. člena KZ;

– s sodbo Vrhovnega sodišča z dne 13. 1. 2011 je bila zavrnjena zahteva za varstvo zakonitosti zoper sodbo iz prejšnje alineje.

B. – III.

13. Pritožnik med drugim zatrjuje, da sta mu z izpodbijanimi sodbami kršeni pravici iz 54. in 56. člena Ustave, ker sodišče ni pretehtalo med dvema vrednotama, tj. spoštovanjem pravno-močne sodbe in otrokovimi koristmi, ki so ustavno varovane, ter ni dalo prednosti slednjim. Ustava v prvem odstavku 54. člena določa, da imajo starši pravico in dolžnost vzdrževati, izobraževati in vzgajati svoje otroke; ta pravica se jim lahko odvzame ali omeji samo iz razlogov, ki jih zaradi varovanja otrokovih koristi določa zakon. Prvi odstavek 56. člena Ustave pa določa, da otroci uživajo posebno varstvo in skrb ter da človekove pravice in temeljne svoboščine uživajo v skladu s svojo starostjo in zrelostjo. Zato je Ustavno sodišče stališča sodišč v izpodbijanih sodbah presojalo z vidika njihove skladnosti s prvim odstavkom 54. člena in prvim odstavkom 56. člena Ustave.

14. Na podlagi navedenih ustavnih določb so starši tisti, ki so v prvi vrsti upravičeni in dolžni skrbeti za svoje otroke. Upravičenje in dolžnost staršev na eni strani z vidika položaja otroka na drugi strani pomeni pravico otroka, da starši zanje skrbijo in jih vzgajajo. Pri tem je otrokom zagotovljeno posebno varstvo, kar je tudi odraz pravice do spoštovanja družinskega življenja.² Gre za medsebojno prepletenost starševske skrbi in pravic otroka. Že umestitev teh določb v poglavje o človekovih pravicah in temeljnih svoboščinah pove, da se država v to razmerje med starši in otroki praviloma ne sme vmešavati. Za to, da bi bilo jamstvo vzajemne povezanosti med starši in otroki učinkovito, mora država sprejeti ukrepe, ki bodo omogočali dejansko vzpostavitev in varstvo teh razmerij.³ V skladu z navedeno dolžnostjo države je prvi stavek prvega odstavka 56. člena Ustave treba razlagati v povezavi z načelom največje koristi otroka,⁴ ki ga morajo upoštevati tudi sodišča, kadar odločajo o razmerjih med starši in otroki.

15. Starši morajo pravice in dolžnosti iz prvega odstavka 54. člena Ustave izvrševati v korist otroka.⁵ Predpostavlja se, da so starši, zavedajoč se svoje odgovornosti do otroka, pripravljeni in sposobni ravnati v korist otroka.⁶ Ker so pravice staršev do otroka enake (prvi odstavek 54. člena v zvezi z

drugim odstavkom 14. člena Ustave), morajo starši praviloma skrbeti za otroka skupaj tudi v primeru, če živijo ločeno.⁷ Tudi Evropsko sodišče za človekove pravice (v nadaljevanju ESČP) šteje pri razlagi 8. člena Konvencije o varstvu človekovih pravic in temeljnih svoboščin (Uradni list RS, št. 33/94, MP, št. 7/94 – v nadaljevanju EKČP) glede izvrševanja starševskih skrbi ter ohranitve stikov med starši in otroki, da je glavno vodilo otrokova največja korist⁸ in da lahko otrokove koristi, odvisno od njihove narave in resnosti, presežejo koristi starša.⁹ Korist otroka naj bi bila sestavljena iz dveh vidikov. Po eni strani naj bi narekovala, da otrok vzdržuje družinske vezi, razen ko se je družina izkazala kot posebej neprimerna, po drugi strani pa je očitno v otrokovo korist, da se razvija v zdravem okolju, in starš na podlagi 8. člena EKČP ne bi smel biti upravičen do ukrepov, ki bi škodili otrokovemu zdravju in razvoju.¹⁰

16. Starši morajo imeti v postopkih, ki se nanašajo na razmerja med njimi in otroki, dovolj možnosti, da izrazijo svoje poglede in interese, da pristojni organ njihove izjave upošteva in da imajo možnost uporabiti dostopna pravna sredstva.¹¹ Vendar pa morajo pri tem že starši upoštevati, da je otrok oseba, ki jo je kot tako treba spoštovati tudi v družinskem krogu, in da je zato, njegovi starosti in zrelosti primerno, treba upoštevati tudi njegovo voljo. Otroka mora biti v takih postopkih obravnavan kot subjekt, kar zlasti pomeni, da je treba otrokom, ki so glede na svojo starost in zrelost sposobni razumeti okoliščine in samostojno izjaviti svojo voljo o njih, omogočiti, da to tudi storijo. Njihovo voljo pa je treba spoštovati, dokler je ta v skladu z načelom največje koristi otroka.¹² Pravico izjaviti se o tem, pri katerem od staršev, ki se razvežeta, želijo živeti, otrokom, ki so dovolj stari in zreli, da to pravico lahko uresničijo, zagotavlja 22. člen Ustave v zvezi s prvim odstavkom 56. člena Ustave.¹³ Ta njihova pravica ima svoj temelj v spoštovanju njihovega osebnega dostojanstva (34. člen Ustave). To še toliko bolj velja v primerih, ko so otroci glede na svojo starost in zrelost že sposobni razumeti položaj, v katerem so se znašli zaradi razveze staršev,¹⁴ in so zato še posebej ranljivi, česar se morajo zavedati tako starši sami kot tudi pristojni državni organi, ki so, če se starši glede vzgoje in varstva otrok ne morejo sporazumeti, poklicani, da o tem odločijo. Otrokovi pravici do osebnega dostojanstva tako ustreza dolžnost odgovornih staršev, da zagotovijo spoštovanje teh pravic svojih otrok, zato tudi Ustava v prvem odstavku 54. člena govori tako o pravicah staršev do otroka kot tudi o njihovih dolžnostih. Vse navedene pravice so zato konkretizacija načela največje koristi otroka.

⁷ Primerjaj odločbo Ustavnega sodišča št. Up-50/94 z dne 22. 1. 1998 (OdlUS VII, 99).

⁸ Pri tem se glede na okoliščine primera sklicuje tudi na Preambulu Konvencije o civilnopравниh vidikih mednarodne ugrabitve otrok (Uradni list RS, št. 23/93, MP, št. 6/93 – v nadaljevanju Haaska konvencija), namen katere sicer ni vsebinsko reševanje sporov o vprašanih starševskih pravic, temveč vzpostavitev prejšnjega stanja, tako da se zagotovi vrnitev otroka v kraj njegovega stalnega prebivališča, vendar tudi upošteva otrokovo mnenje oziroma njegovo nasprotovanje vrnitvi (glej drugi odstavek 13. člena).

⁹ Primerjaj sodbo v zadevi *Neulinger in Shuruk proti Švici* z dne 6. 7. 2010, 134. točka obrazložitve.

¹⁰ Primerjaj 136. točko obrazložitve sodbe v zadevi *Neulinger in Shuruk proti Švici*.

¹¹ Primerjaj odločbo Ustavnega sodišča št. U-I-273/98.

¹² Primerjaj 6. in 7. člen Evropske konvencije o uresničevanju otrokovih pravic (Uradni list RS, št. 86/99, MP, št. 26/99 – MEKUOP), ki prav tako obvezuje Republiko Slovenijo.

¹³ Otroka, ki je sposoben izoblikovati lastna mnenja, ima pravico do njihovega svobodnega izražanja v vseh zadevah v zvezi z njim, o njihovi tehtnosti pa se presoja v skladu s starostjo in zrelostjo otroka. Za zagotavljanje tega namena ima otrok v katerem koli sodnem ali upravnem postopku v zvezi z njim še posebej možnost biti zaslišan (glej 12. člen KOP).

¹⁴ Tudi v primerih, v katerih je ločitev staršev od otrok neizogibna, spada otrokova korist med bistvene okoliščine (primerjaj 9. člen KOP).

¹ Prvi odstavek 200. člena KZ se je glasil: "Kdor protipravno odvzame mladoletno osebo roditelju, posvojitelju, skrbniku, zavodu ali osebi, kateri je zaupana, ali jo zadržuje in preprečuje, da bi jo imel tisti, ki ima pravico do nje, ali kdor zlonamerno onemogoča, da bi se uresničila izvršljiva odločba glede mladoletne osebe, se kaznuje z denarno kaznijo ali z zapornim do enega leta."

² Primerjaj odločbo Ustavnega sodišča št. U-I-137/03 z dne 26. 5. 2005 (Uradni list RS, št. 56/05, in OdlUS XIV, 30), 12. točka obrazložitve.

³ Primerjaj odločbo Ustavnega sodišča št. U-I-273/98 z dne 1. 7. 1999 (Uradni list RS, št. 60/99, in OdlUS VIII, 169).

⁴ Primerjaj odločbo Ustavnega sodišča št. U-I-116/03 z dne 9. 2. 2006 (Uradni list RS, št. 21/06, in OdlUS XV, 14), 8. točka obrazložitve.

⁵ Primerjaj odločbo Ustavnega sodišča št. U-I-312/00 z dne 23. 4. 2003 (Uradni list RS, št. 42/03, in OdlUS XII, 39).

⁶ Tudi po določbah Konvencije Združenih narodov o otrokovih pravicah (Uradni list SFRJ, št. 15/90, Akt o notifikaciji nasledstva glede konvencij Organizacije združenih narodov in konvencij, sprejetih v Mednarodni agenciji za atomsko energijo, Uradni list RS, št. 35/92, MP, št. 9/92 – v nadaljevanju KOP), ki obvezuje Republiko Slovenijo, so otrokove koristi glavno vodilo pri vseh dejavnostih v zvezi z otroki (3. člen), otrok pa mora za poln in skladen razvoj svoje osebnosti odraščati v družinskem okolju, v vzdušju sreče, ljubezni in razumevanja (Preambula KOP).

17. Navedeno je treba v prvi vrsti upoštevati, kadar se v ustreznih postopkih odloča o dodelitvi mladoletnih otrok v vzgojo in varstvo razvezanim nekdanjim zakoncem. Vendar pa morajo biti človekove pravice staršev in otrok ter v njihovem okviru načelo največje koristi otroka spoštovani tudi v kazenskem postopku zaradi kaznivega dejanja, namen katerega je prav zagotovitev spoštovanja na eni strani dolžnosti staršev in na drugi strani pravic otrok. Zato je načelo največje otrokove koristi iz prvega odstavka 56. člena Ustave, ki mu ustrezajo dolžnosti staršev, tudi če so ti razvezani, da skrbijo za varnost in vzgojo svojih otrok, tako da bo zagotovljen poln in skladen razvoj njihove osebnosti (prvi odstavek 54. člena Ustave), ustavna vrednota, ki jo zakonodajalec varuje tudi z inkriminacijo njej nasprotnih ravnanj kot kaznivih.

18. Predpostavlja se, dokler se ne izkaže drugače, da pravnomočna sodna odločba, v kateri je odločeno o dodelitvi mladoletnih otrok v vzgojo in varstvo razvezanim nekdanjim zakoncem, temelji na spoštovanju načela največje koristi otroka. Prilagoditi je zato treba stališčem sodišč, da se morajo starši ravnati po pravnomočnih sodnih odločbah in da imajo ob spremenjenih okoliščinah na voljo ustrezna pravna sredstva, da uveljavijo svojo pravico iz prvega odstavka 54. člena Ustave in predvsem da zavarujejo otrokovo pravico iz prvega odstavka 56. člena Ustave, ki je zrcalna slika dolžnosti staršev.

19. Spoštovanje pravnomočne sodne odločbe je splošno pomembna ustavnopravna vrednota in med drugim tudi eden od temeljnih postulatov pravne države (2. člen Ustave). Kot izhaja iz ustaljene ustavnosodne presoje, je tudi sestavni del pravice do učinkovitega sodnega varstva iz prvega odstavka 23. člena Ustave.¹⁵ Njeno bistvo je v utrditvi pravnega razmerja zaradi zaupanja v pravo, ki je eno izmed načel pravne države.¹⁶ Stabilnost pravnih razmerij ima predvsem cilj varstva nosilcev pravic in obveznosti v teh razmerjih z vezanostjo vseh udeležencev na vsebino odločitev (*res iudicata ius facit inter partes*), ker se pravnomočno odločeno sprejema za pravilno in resnično (*res iudicata pro veritate accipitur*).¹⁷ To vodi v prepoved posega v že odločeno zadevo (*ne bis in idem*).¹⁸ Institut pravnomočnosti je zato ključen kot instrument pravne varnosti, ki je prav tako eno izmed načel pravne države. Pravnomočno sodno odločbo morajo spoštovati vsi, v prvi vrsti pa državni organi. V vsebino pravnomočne sodne odločbe tako tudi sodišče samo od sebe ne sme posegati. Pravna razmerja, urejena s pravnomočno odločbo državnega organa, je mogoče odpraviti, razveljaviti ali spremeniti le v primerih in po postopku, določenih z zakonom (158. člen Ustave). Spoštovanje pravnomočne sodne odločbe je torej že samo po sebi ustavna vrednota, ko gre za spoštovanje odločitve sodišča o tem, komu izmed razvezanih staršev naj bo otrok dodeljen v vzgojo in varstvo, pa spoštovanje pravnomočne sodne odločbe o tem predpostavlja tudi to, da je bilo z njo odločeno v skladu z največjo koristjo otroka.

20. Vendar pa je hkrati treba upoštevati, da prav na področju varstva in vzgoje otrok pravnomočnost sodnih odločb ne more biti absolutna vrednota. Ne le spremenjene okoliščine na strani enega od staršev ali obeh, temveč predvsem razvoj otrokovih sposobnosti, da se glede na svojo starost in zrelost sam izjavlja o vprašanih, ki so bistvena za njegovo odraščanje, torej spoštovanje njegovega osebnega dostojanstva, lahko pripeljejo do tega, da bi utegnilo biti v izjemnih okoliščinah posameznega primera priznavanje absolutnosti pravnomočne sodne odločbe v nasprotju z načelom največje koristi otroka. Tako tudi po stališču ESČP celo v primerih, ko je treba uporabiti Haaško konvencijo, otrokova

vrnitev ne sme biti odrejena avtomatično ali mehanično, ampak je otrokova največja korist z vidika njegovega osebnega razvoja odvisna od številnih individualnih okoliščin, še posebej pa od otrokove starosti in zrelosti, navzočnosti ali odsotnosti staršev ter njegovega okolja in izkušenj. Zato mora biti otrokova največja korist ovrednotena v vsakem primeru posebej.¹⁹ Kot lastno največji otrokovi koristi ESČP šteje tudi pravico mladoletnika, da ga ne odstranijo od enega od staršev in zadržujejo pri drugem, ki meni (ne glede na to, ali ima prav ali se moti), da ima enako ali večjo pravico do mladoletnika.²⁰ ESČP ob sklicevanju na že uveljavljeno prakso tega sodišča²¹ poudarja, da mora pri ugotavljanju, ali so pristojni organi države uporabili vse nujno potrebne ukrepe, da bi zagotovili izvršitev odločbe o stikih otroka z enim od staršev, tehtati med številnimi interesi, vključenimi v zadevo: interesi otroka in tistega od staršev, pri katerem otrok živi, interesi drugega od staršev in splošnim interesom, da se zagotovi vladavina prava (*rule of law*).²² ESČP pri ugotavljanju, ali je prišlo do kršitve 8. člena EKČP, upošteva tudi starost in ravnanje otroka.²³ Kadar ocenjuje, ali je domačim sodiščem uspelo vzpostaviti pravično ravnovesje med največjimi koristmi in željami otroka ter pravicami enega od staršev, pri katerem otrok ne živi, ESČP tudi poudarja, da ne more biti kritiziran pristop domačih sodišč, ki so prehtela, da je bilo v zadevi skrbništva in stikov najpomembneje ugotoviti psihološko situacijo otroka in upoštevati njegove želje.²⁴ ESČP tudi v svojih novejših odločitvah poudarja, da je v primerih, ki zadevajo izvrševanje odločitev v sferi družinskega prava, odločujoče vprašanje, ali so državni organi storili vse potrebne korake za izvršitev odločbe, kolikor je to razumno pričakovati v okoliščinah vsakega konkretnega

¹⁹ Primerjaj 138. točko obrazložitve sodbe v zadevi *Neulinger in Shuruk proti Švici*.

²⁰ Primerjaj sodbo v zadevi *Maumousseau in Washington proti Franciji* z dne 6. 12. 2007.

²¹ Primerjaj sodbo v zadevi *Kaleta proti Poljski* z dne 16. 12. 2008, 53. točka obrazložitve.

²² Primerjaj sodbo v zadevi *Sbârnea proti Romuniji* z dne 21. 6. 2011. V navedeni zadevi je pritožnik (oče otroka, ki je imel na podlagi odločbe določeno pravico do stikov s svojo hčerko) zoper mater otroka sprožil kazenski postopek in zahteval, da ni ravnala v skladu z odločbo, ki je določala njegovo pravico do stikov. Državni tožilec se je decembra 2003 odločil, da ne bo nadaljeval kazenskega pregona, saj neupoštevanja pravnomočne sodne odločbe ni moč pripisati otrokovi materi, temveč otrokovemu odporu. Odločitev državnega tožilca je domače sodišče razveljavilo in vrnilo v fazo preiskave, vendar je državni tožilec po obsežni preiskavi ponovno odločil, da ne bo nadaljeval kazenskega pregona, saj otrokova mati ni imela namena, da bi pritožniku preprečila osebni stik s hčerko. Ob pritožbi pritožnika je domače sodišče ocenilo, da noben dokaz ne kaže na to, da je hčerka želela videti pritožnika in da ji je mati to onemogočala. Odločitev sodišča o tem, da pogoji za kazensko odgovornost matere niso podani, je bila razveljavljena in ponovno vrnjena v fazo preiskave, v kateri je hči natančno obrazložila, zakaj očeta ne želi videti. Državni tožilec je postopek ponovno ustavil in pojasnil, da mati otroka ni ovirala izvršitve sodne odločbe. Romunski kazenski zakon naj bi namreč zahteval aktivno ravnanje na strani obdolženca, za takšno oceno pa zgolj to, da materi pri hčerki ni uspelo vzbuditi pozitivnih čustev do očeta, naj ne bi zadoščalo. Domače sodišče je tako odločitev potrdilo in pojasnilo, da je v konkretnem primeru mati otroka le izrazila svoje nestrinjanje s prisilo, da bi otrok storil nekaj, česar ne želi.

²³ ESČP je ugotovilo, da je hči pritožnika že dosegla starost, pri kateri si je ni bilo mogoče preprosto podajati iz rok v roke, če ne bi želela oditi s pritožnikom. Izvršitelj naj bi pri tem upošteval deklarativen odpor do tega, da bi se pridružila očetu, sodišče pa te ocene ni štel za arbitrarno ali neprimerno. ESČP je v zadevi *Sbârnea proti Romuniji* ob upoštevanju vseh zelo težkih okoliščin primera ocenilo, da so pristojni organi dosegli pravično ravnovesje med navzkrižnimi interesi (glej 138. točko obrazložitve sodbe).

²⁴ Primerjaj sodbo v zadevi *Plaza proti Poljski* z dne 25. 1. 2011, 86. točka obrazložitve.

¹⁵ Primerjaj sklep Ustavnega sodišča št. Up-206/02 z dne 24. 6. 2003 (OdlUS XII, 116).

¹⁶ Glej T. Jerovšek, P. Kovač v: L. Šturm (ur.), Komentar Ustave Republike Slovenije, Dopolnitev – A, Fakulteta za državne in evropske študije, Ljubljana 2011, str. 1405.

¹⁷ Prav tam.

¹⁸ Prav tam.

primera (predvsem morajo imeti pred očmi koristi otroka), in da na tem občutljivem področju niso zaželeni prisilni ukrepi zoper otroka.²⁵

21. Kot je bilo že opozorjeno, morata biti pravici iz prvega odstavka 54. člena in iz prvega odstavka 56. člena Ustave, ki obe zahtevata spoštovanje največje koristi otroka, upoštevani tudi v kazenskem postopku, v katerem se odloča o morebitni kazenski odgovornosti starša, ki ne bi spoštoval pravnomočne sodne odločbe o dodelitvi otroka v vzgojo in varstvo staršem oziroma o določitvi stikov otroka z drugim staršem. Zato mora tudi sodišče, ki odloča v kazenskem postopku, na eni strani zagotoviti spoštovanje pravnomočne sodne odločbe in na drugi strani upoštevati načelo največje otrokove koristi ter med njima vzpostaviti ustrezno ravnovesje, prav z namenom uresničitve navedenih človekovih pravic. Kot opozarja tudi ESČP, je treba v tem postopku še posebno pozornost nameniti uravnoveženosti splošnega interesa, kar je spoštovanje pravnomočne sodne odločbe, za katero se predpostavlja, da varuje načelo največje koristi otroka, in interesov obeh staršev ter še posebno dejanskih, lahko novo nastalih interesov otrok, ki lahko v izjemnih okoliščinah prevladajo. V izjemnih okoliščinah torej lahko pride do kolizije med spoštovanjem pravnomočne sodne odločbe in načelom največje otrokove koristi. Kazensko sodišče mora v takem primeru glede na vsebino ustavno varovanih vrednot in glede na okoliščine vsakega posameznega primera presoditi, kateri ustavno varovani vrednoti je treba dati večjo vrednost. Stališče sodišča, ki bi bilo pri taki presoji v nasprotju z otrokovo največjo koristjo, bi pomenilo kršitev pravice otroka iz prvega odstavka 56. člena Ustave. Tej pravici ustreza dolžnost starša iz prvega odstavka 54. člena Ustave, da v vsakem posameznem primeru ravna v skladu z njo. Staršu, ki je glede na okoliščine posameznega primera tako tudi ravnal, zato ni mogoče očitati protipravnega ravnanja, katerega sankcioniranje je namenjeno prav kaznivo dejanje iz prvega odstavka 200. člena KZ.²⁶ V okoliščinah tega primera je zato Ustavno sodišče pritožnikovo zatrjevanje kršitve prvega odstavka 54. člena Ustave presojalo prav z navedenih vidikov.

B. – IV.

22. Prvostopenjsko in drugostopenjsko sodišče sta v izpodbijanih sodbah namenili pravnomočni sodni odločbi, s katero je bil pritožnikov sin dodeljen v varstvo in vzgojo materi, absolutno veljavo. Tako stališče je izrecno potrdilo tudi Vrhovno sodišče, ki je poudarilo, da so vsa ravnanja, nasprotna pravnomočni sodni odločbi, v nasprotju s koristmi otroka, zaradi česar so taka ravnanja tudi materialno protipravna. To naj bi brez izjeme veljalo torej tudi za vsa tista ravnanja, za katera bi se po skrbni presoji izkazalo, da so v svojem bistvu pomenila prav spoštovanje največje koristi otroka kot človekove pravice, ki je bila v okoliščinah danega trenutka drugačna od tiste, ki naj bi jo zagotavljala pravnomočna sodna odločba. Taka stališča sodišč so zato že sama po sebi v neskladju s pravico iz prvega odstavka 56. člena Ustave, zaradi česar lahko kršijo pravico iz prvega odstavka 54. člena Ustave v kazenskem postopku. S pripisovanjem protipravnosti ravnanju, ki tako ob spoštovanju navedenih pravic ne more biti, pa lahko posledično kršijo tudi pravico iz prvega odstavka 28. člena Ustave. V okoliščinah

tega primera pa ta stališča iz razlogov, navedenih v nadaljevanju, tudi dejansko pomenijo kršitev pritožnikove pravice iz prvega odstavka 54. člena Ustave in zaradi nje tudi kršitev pravice iz prvega odstavka 28. člena Ustave.

23. Kot izhaja iz vpogledanih spisov, je enajstletni otrok v času, ko se pritožniku očita storitev kaznivega dejanja, nedvoumno sam izrazil svojo voljo, pri kom želi živeti, in skušal pri odraslih osebah, tudi tistih, ki so bile postavljene kot zaupne osebe prav zaradi spoštovanja njegovih koristi, doseči, da lahko namesto pri materi živi pri očetu. Iz podatkov spisa izhaja, da se je otrok 7. 9. 2005 odločno uprl, da bi bil še nadalje zaupan v varstvo in vzgojo materi, in je postavil izrecno zahtevo po tem, da ga pritožnik (oče) ne vrne k materi. Ob dogodkih, ki so na šoli, ki jo je otrok obiskoval, potekali naslednji dan, tj. 8. 9. 2005, tudi policija, prav v skladu z upoštevanjem največje koristi otroka, ni uporabila prisilnih ukrepov, da bi izvršila pravnomočno sodbo z dne 24. 5. 2004. Pritožnik je s svojim ravnanjem, tudi z zahtevo do šole, naj otroku ne pustijo oditi z materjo, v bistvu izrazil nestrinjanje s prisilo, da bi enajstletni otrok storil nekaj, čemur naj bi se s svojo voljo odločno upiral in česar naj ne bi želel. Enajstletni otrok je bil, kar so ugotovila tudi sodišča, glede na svojo starost in zrelost sposoben izraziti svojo voljo o bistvenih okoliščinah, ki so zadevale njegovo varstvo in vzgojo. Sodišča so sprejela stališče, da bi moral pritožnik sina na njemu razumljiv način prepričati o spoštovanju pravnomočne sodbe do drugačne odločitve sodišča, čemur je sicer mogoče pritruditi. Vendar pa je hkrati treba upoštevati, da bi bilo ob vztrajanju, ki ga je otrok izkazoval, tako ravnanje mogoče doseči samo s prisilo. Taki prisilni ukrepi bi sicer formalnopravno zagotovili spoštovanje pravnomočne sodbe, na otrokovem razvoju pa bi lahko ob danih okoliščinah ter glede na njegove travmatične izkušnje in travmatično doživljanje okolja, ki ni bilo naklonjeno spoštovanju njegove volje, pustilo hude posledice.

24. Poleg navedenega je pritožnik za zavarovanje otrokove pravice še isti dan, tj. 8. 9. 2005, uporabil pravno pot,²⁷ da bi dosegel spremembo pravnomočne sodbe Okrožnega sodišča v Ljubljani z dne 24. 5. 2004. Dejstvo je, da je pristojno sodišče namesto hitrega postopanja šele s sklepom št. P 3558/2005 z dne 22. 5. 2006 sklenilo, da se mladoletni sin začasno dodeli v varstvo in vzgojo pritožniku. S pravnomočno obsodilno sodbo pa se pritožniku kot čas storitev kaznivega dejanja očita čas vse od dne, ko je otrok prišel k njemu v spremstvu osebe, ki ji je zaupal, do dne, ko je bila izdana navedena začasna odredba. Kar nekaj let po izdaji začasne odredbe pa je še trajal postopek, končan s pravnomočno sodbo, ki je varstvo in vzgojo mladoletnega sina dodelila pritožniku. Strinjati se je mogoče s pritožnikom, da je ta postopek že vse od odločanja o predlogu za izdajo začasne odredbe tekel nedopustno dolgo, kar je bilo povsem očitno tudi v nasprotju z načelom največje otrokove koristi. Pritožnik je bil na eni strani soočen z očitkom protipravnega ravnanja, v sodbi Vrhovnega sodišča se mu očita celo brezkompromisnost pri tem, ker naj bi kljub izvršilnemu postopku zaradi izvršitve pravnomočne sodbe ne ravnal v skladu z njo, hkrati pa je pristojno sodišče o njegovem predlogu, o katerem bi moralo odločiti še posebno hitro, odločalo skoraj devet mesecev. In to kljub temu, da je prav možnost izdaje začasne odredbe tisto učinkovito sredstvo, ki naj v posameznem primeru zagotovi takojšnje zavarovanje otrokove največje koristi. Z vsemi temi okoliščinami so bila seznanjena tudi sodišča, ki so odločala o pritožnikovi kazenski odgovornosti.

25. Okoliščina, ki je v obravnavanem položaju kazala na spoštovanje zahteve po zagotavljanju največje koristi otroka, je bila jasno in nedvoumno izražena volja enajstletnega otroka, da se glede na okoliščine primera ne želi vrniti k materi in da želi živeti pri očetu. Res je v pristojnosti pravnih sodišč, da ocenijo v vsakem posameznem primeru, ali je taka volja tudi dejansko v skladu z največjo otrokovo koristjo. Sodišča so

²⁵ Primerjaj sodbo v zadevi *Pascal proti Romuniji* z dne 17. 4. 2012, 70. in 88. točka obrazložitve. Ob presoji zatrjevanje kršitve 8. člena EKČP ESČP ni odreklo tehtnosti obrazložitvi kazenskega sodišča, da je mati, katere ravnanje naj bi bil glavni razlog neuspešne izvršitve odločbe, ravnala v skrbni za največjo korist svojega otroka. Pri tem je poudarilo, da je bilo ravnanje otrokove matere tako (tudi) zaradi otrokovega zavračanja stikov s pritožnikom, kar naj bi bilo tudi za romunsko kazensko sodišče glavni razlog za zavrnitev pritožnikovega predloga za kazenski pregon. Glej 79. točko obrazložitve sodbe v navedeni zadevi.

²⁶ KZ je veljal v času, ko se pritožniku očita storitev kaznivega dejanja, v veljavnem Kazenskem zakoniku (Uradni list RS, št. 50/12 – uradno prečiščeno besedilo – KZ-1) je vsebinsko enako kaznivo dejanje določeno v prvem odstavku 190. člena.

²⁷ Vložil je tožbo, s katero je zahteval dodelitev obeh otrok njemu in med drugim predlagal izdajo začasne odredbe, naj se sin začasno dodeli v varstvo in vzgojo njemu.

v tem primeru presodila, da je v skladu z otrokovo največjo koristjo spoštovanje otrokove volje, da je dodeljen v varstvo in vzgojo pritožniku. Sodišča v kazenskem postopku so bila s temi dejstvi seznanjena, saj je bil obtožni predlog zoper pritožnika vložen šele po izdani začasni odredbi, s katero mu je bil mladoletni sin dodeljen v varstvo in vzgojo. Te okoliščine so bile pri presoji protipravnosti pritožnikovega ravnanja pomembne, še posebej glede na to, da se pritožniku očita trajanje kaznivega dejanja ves čas, v katerem pristojno sodišče, kljub večkratnim urgencam pritožnika, ni odločilo o predlagani začasni odredbi. Vendar sodišča v kazenskem postopku temu niso posvečala ustrezne pozornosti prav zaradi tega, ker so že v izhodišču formalistično štela, da ima pravnomočna sodba iz leta 2004 absolutno veljavo in da upoštevanje načela otrokove največje koristi, ki naj bi bilo že ugotovljeno s pravnomočno sodbo iz leta 2004, sploh ne more pripeljati do drugačnega sklepa.

26. Če bi sodišča v kazenskem postopku upoštevala jasno izraženo voljo mladoletnega sina, ki je bil glede na svojo starost in zrelost sposoben jasno povedati, da se ne želi vrniti k materi, če bi upoštevala vse konkretne okoliščine, ki so bile razvidne tako iz kazenskega kot iz pravnega spisa, bi morala presoditi, da je pritožnik ravnal v otrokovo največjo korist, kar je tudi njegova dolžnost, ki izhaja iz prvega odstavka 54. člena Ustave in je hkrati varovana z njim. Ob tem ni zanemarljivo dejstvo, da so državni organi kljub temu, da jih v prvi vrsti veže obveznost spoštovanja pravnomočne sodbe, njeno izvršitev opustili prav zaradi varovanja koristi otroka. Policija namreč 8. 9. 2005 ni uporabila prisilnih sredstev, da bi izvršila veljavno pravnomočno sodbo, ker je v tistem trenutku ocenila, da je treba dati prednost koristim otroka. Ne more biti enako ravnanje na eni strani zaželeno ravnanje državnih organov, da se spoštuje največja korist otroka v danem primeru, na drugi strani protipravno ravnanje, ki se očita pritožniku kot posamezniku. Ko in dokler je obstajala pravnomočna sodna odločba, je ta prav enako zavezovala tako vse državne organe kot tudi vse posameznike, torej tudi starša otroka in s tem tudi pritožnika. Če so obstajali utemeljeni razlogi, ki so celo organom prisile preprečevali, da zagotovijo izvršitev pravnomočne sodbe, so ti prav enako obstajali tudi za pritožnika in mu, v skladu s prvim odstavkom 54. člena Ustave, narekovali dolžno ravnanje.

27. Neupoštevanje otrokove največje koristi (prvi odstavek 56. člena Ustave) je v okoliščinah tega primera glede na navedeno privedlo do kršitve pritožnikove pravice iz prvega odstavka 54. člena Ustave, posledično pa tudi do kršitve pravice iz prvega odstavka 28. člena Ustave. Zato je Ustavno sodišče izpodbijane sodbe razveljavilo (1. točka izreka). Zadeve pa ni vrnilo prvostopenjskemu sodišču v novo odločanje, ker je na podlagi prvega odstavka 60. člena ZUstS samo odločilo o obtožbi zoper pritožnika.

B. – V.

28. Če Ustavno sodišče razveljavi izpodbijane sodbe, lahko na podlagi prvega odstavka 60. člena ZUstS odloči tudi o sami pravici, če je to nujno zaradi odprave posledic, ki so na podlagi posamičnega akta že nastale, ali če to terjata narava ustavne pravice oziroma svoboščine in če je na podlagi podatkov v spisu mogoče odločiti. Na tej podlagi lahko Ustavno sodišče tudi samo odloči o utemeljenosti obtožbe zoper pritožnika, če so izpolnjeni navedeni pogoji. Ustavno sodišče je že doslej ravnalo tako predvsem v primerih, ko je bilo iz razlogov, zaradi katerih je bila ugotovljena kršitev človekove pravice z razveljavljenimi sodbami, razvidno, da je ob spoštovanju prav te človekove pravice dopustno sprejeti prav nasprotno odločitev od tiste, ki so jo sprejela sodišča.²⁸

²⁸ Primerjaj na primer odločbo Ustavnega sodišča št. Up-332/98 z dne 18. 4. 2002 (Uradni list RS, št. 39/02, in OdlUS XI, 117); podobno tudi v odločbah Ustavnega sodišča št. Up-50/99 z dne 14. 12. 2000 (Uradni list RS, št. 1/01, in OdlUS IX, 310) in št. Up-406/05 z dne 12. 4. 2007 (Uradni list RS, št. 35/07, in OdlUS XVI, 51).

29. Ustavno sodišče ima za odločitev o utemeljenosti obtožbe zoper pritožnika dovolj podatkov v spisu, vezano je na dejansko stanje, ki so ga ugotovila pristojna sodišča, utemeljenost obtožbe pa je odvisna od vprašanja, ali se pritožniku ob ustavnoskladni razlagi prvega odstavka 200. člena KZ lahko očita protipravnost v njegovem ravnanju v materialnem pomenu. Če njegovemu ravnanju tega ni mogoče pripisati, bi obsodba za očitano kaznivo dejanje pomenila obsodbo za nekaj, kar po zakonu ni kaznivo. Pomenila bi torej kršitev prvega odstavka 28. člena Ustave. Kaznivo dejanje, ki ga pritožniku očita obtožba, naj bi bilo storjeno že pred osmimi leti. Vrnitev zadeve v novo odločanje pred pristojno sodišče bi za pritožnika pomenila po dolgem času nov začetek kazenskega postopka. Zato so izpolnjeni vsi pogoji iz prvega odstavka 60. člena ZUstS za odločitev o utemeljenosti obtožbe v tej zadevi.²⁹

30. Kaznivo dejanje odvzema mladoletne osebe je bilo v času, ko naj bi bilo storjeno očitano kaznivo dejanje, določeno v prvem odstavku 200. člena KZ. Prvi odstavek 200. člena KZ se je glasil: "Kdor protipravno odvzame mladoletno osebo roditelju, posvojitelju, skrbniku, zavodu ali osebi, kateri je zaupana, ali jo zadržuje in preprečuje, da bi jo imel tisti, ki ima pravico do nje, ali kdor zlonamerno onemogoča, da bi se uresničila izvršljiva odločba glede mladoletne osebe, se kaznuje z denarno kaznijo ali z zaporom nov začetek kazenskega postopka. Zato so izpolnjeni vsi pogoji iz prvega odstavka 60. člena ZUstS za odločitev o utemeljenosti obtožbe v tej zadevi.³⁰

31. V primerih, ko o tem, kateremu izmed staršev je otrok zaupan v varstvo in vzgojo, obstaja pravnomočna sodna odločba, ravnanje v nasprotju z njo praviloma vzpostavi protipravnost v smislu prvega odstavka 200. člena KZ. Ne vzpostavi pa je avtomatično in absolutno, ker bi to lahko pomenilo v okoliščinah posameznega primera zanikanje spoštovanja načela največje otrokove koristi (prvi odstavek 56. člena Ustave), ki mu na strani staršev ustreza njihovo dolžno ravnanje (prvi odstavek 54. člena Ustave) v skladu z njim (20. in 21. točka obrazložitve te odločbe). Da starš ravnava protipravno, je zato treba ugotoviti ob skrbni presoji vseh upoštevanih okoliščin. Protipravnosti ni mogoče predpostavljati že na podlagi obstoja pravnomočne sodne odločbe, ki staršu narekuje dolžno ravnanje. Spremenjene okoliščine na strani enega od staršev ali obeh po pravnomočni sodni odločbi o dodelitvi otroka v vzgojo in varstvo kot tudi razvoj otrokove sposobnosti razumevanja nastalih razmer in upoštevanje njegove volje, dokler je ta v skladu z načelom največje koristi otroka, lahko glede na okoliščine posameznega primera jemljejo protipravno ravnanje starša v materialnem pogledu. Tako je bilo tudi v tem primeru, ko je pritožnik formalno ravnal v nasprotju z izvršljivo sodno odločbo, vendar je ukrenil vse, kar lahko, da doseže njeno spremembo (vložitev tožbe z zahtevo za predodelitev sina in predlog za izdajo začasne odredbe o tem še isti dan po dogodkih na osnovni šoli 8. 9. 2005 in takoj naslednji dan po tem, ko je sin prišel k njemu in se ni hotel vrniti k materi). Pri tem je že glede na naravo stvari treba predpostavljati, da je ne le za sestavo tožbe in predloga za začasno odredbo ter za njuno vložitev, temveč tudi za sodno odločanje o njuni utemeljenosti potreben ustrezen čas. Vendar mora o predlogu za začasno odredbo sodišče odločiti v čim krajšem času. Nedopustno dolgo odločanje sodišča o predlogu za začasno odredbo v pritožnikovem primeru obtožba hkrati spreminja v trajanje očitane kaznivega dejanja. Med časom, ko sodišče na eni strani več kot osem mesecev ni odločilo o predlogu za začasno odredbo, s katero je bila zahtevana predodelitev otroka v varstvo in vzgojo pritožniku, je na drugi strani tekel izvršilni postopek za izvršitev pravnomočne sodne odločbe, ki bi jo začasna odredba lahko in jo

²⁹ Ob ugotovljeni kršitvi prvega odstavka 28. člena Ustave je tako ravnalo tudi v odločbi št. Up-332/98.

³⁰ Glej M. Deisinger, Kazenski zakon s komentarjem – Posebni del, GV Založba, Ljubljana 2002, str. 320.

kasneje tudi je spremenila prav glede dodelitve sina v varstvo in vzgojo pritožniku. Predvsem pa je pomembno, da otrokove največje koristi v okoliščinah, kot so dane v tem primeru, pretehtajo nad pomembnostjo spoštovanja pravnomočne sodne odločbe in njenega izvrševanja.

32. Pritožnik je kot starš ravnal v skladu z dolžnostmi, ki jih ima do otroka, saj bi spoštovanje sodne odločbe, kljub temu da je menil, da jo je treba spremeniti, lahko dosegel le tako, da bi sina, ki je bil glede na svojo starost sposoben razumeti okoliščine, v katerih se je dejansko odločalo o njem (ugotovitev izhaja tako iz sklepa št. P 3558/2005 kot tudi iz sodbe št. II K 99/2007 z dne 20. 2. 2009), prisilil, da stori nekaj, čemur se je otrok v resnici odločno uprl. Zato pritožniku tudi ni mogoče očitati, da kljub zagroženi visoki denarni kazni za izvršitev pravnomočne sodne odločbe (sklep Okrajnega sodišča v Ljubljani št. In 2005/01241-3 z dne 3. 10. 2005) sina ni prisilil, naj se vrne k materi. Siliti otroka bi pomenilo v takih okoliščinah ravnanje, ki bi bilo ne le nasprotno otrokovemu osebnemu dostojanstvu (34. člen Ustave) pri taki doseženi starosti in zrelosti otroka (16. točka obrazložitve te odločbe), ampak bi bilo tudi prav nasprotno otrokovim največjim koristim. To bi lahko še dodatno negativno vplivalo na otrokov psihični razvoj, ta pa je bil zaradi vseh okoliščin že prizadet, na kar kaže tudi intenzivnost otrokove reakcije ob dogodkih dne 8. 9. 2005. Prisilitev otroka, fizična ali psihična, bi pomenila nasprotje z dolžnostmi, ki jih je pritožniku nalagal prvi odstavek 54. člena Ustave. Zato v pritožnikovem ravnanju ni mogoče ugotoviti protipravnosti.

33. Pravnomočne sodne odločbe morajo spoštovati vsi, najprej pa državni organi. Ob dogodkih 8. 9. 2005 so pristojni državni organi ugotovili, da bi bilo siljenje otroka, naj se vrne k materi, v nasprotju s spoštovanjem največje otrokove koristi. Ni mogoče na eni strani oceniti, da je bilo tako ravnanje pristojnih organov pravilno in v skladu z načelom največje

otrokove koristi, in hkrati očitati pritožniku, da bi moral zane-mariti načelo največje koristi otroka zaradi spoštovanja te iste pravnomočne sodne odločbe. Zato tudi v tem pritožnikovem ravnanju ni bilo protipravnosti.

34. Glede na navedeno pritožniku ni mogoče očitati protipravnega ravnanja. Ker je protipravnost bistven element kaznivega dejanja iz prvega odstavka 200. člena KZ, ravnanje, ki se očita pritožniku, nima vseh znakov kaznivega dejanja. Obsodba pritožnika za tako ravnanje bi pomenila, da je pritožnik obsojen za dejanje, ki v času, ko je bilo storjeno, ni bilo kaznivo. Pomenila bi torej kršitev prvega odstavka 28. člena Ustave. Na podlagi 1. točke 358. člena Zakona o kazenskem postopku (v nadaljevanju ZKP) se obdolženec oprosti obtožbe, če dejanje, ki se mu očita, ni kaznivo. Glede na to je Ustavno sodišče odločilo, kot izhaja iz 2. točke izreka te odločbe. Ker je Ustavno sodišče samo odločilo o zadevi in pritožnika oprostito obtožbe, je bilo treba v skladu s prvim odstavkom 96. člena ZKP odločiti tudi, da stroški kazenskega postopka bremenijo proračun (3. točka izreka).

C.

35. Ustavno sodišče je sprejelo to odločbo na podlagi prvega odstavka 59. člena in prvega odstavka 60. člena ZUstS v zvezi s 1. točko 358. člena in prvega odstavka 96. člena ZKP v sestavi: predsednik dr. Ernest Petrič ter sodnice in sodnika dr. Mitja Deisinger, mag. Marta Klampfer, dr. Etelka Korpič - Horvat, mag. Miroslav Mozetič, Jasna Pogačar in dr. Jadranka Sovdat. Sodnica dr. Dunja Jadek Pensa in sodnik Jan Zobec sta bila pri odločanju v zadevi izločena. Odločbo je sprejelo s šestimi glasovi proti nemu, proti je glasovala sodnica Klampfer.

dr. Ernest Petrič l.r.
Predsednik

OBČINE

DOBREPOLJE

3135. Zaključni račun proračuna Občine Dobrepolje za leto 2012

Na podlagi 96. člena Zakona o javnih financah (Uradni list RS, št. 11/11 – ZJF-UPB4), v povezavi s 1. členom Zakona za uravnoteženje javnih financ (Uradni list RS, št. 40/12 – ZUJF, 105/12 – ZUJF-A), 21. in 29. člena Zakona o lokalni samoupravi (Uradni list RS, št. 94/07 – ZLS-UPB2, 76/08 – ZLS-O, 79/09 – ZLS-P, 14/10 Odl. US: U-I-267/09-19, 51/10 – ZLS-R) ter 14. člena Statuta Občine Dobrepolje (Uradni list RS, št. 28/08) je občinski svet na 19. redni seji dne 10. 9. 2013 sprejel

**ZAKLJUČNI RAČUN
proračuna Občine Dobrepolje za leto 2012**

1. člen

Sprejme se zaključni račun proračuna Občine Dobrepolje za leto 2012.

2. člen

Zaključni račun proračuna Občine Dobrepolje za leto 2012 sestavljajo splošni in posebni del. V splošnem delu je podan podrobnejši prikaz predvidenih in realiziranih prihodkov in odhodkov oziroma prejemkov in izdatkov iz bilance prihodkov in odhodkov, računa finančnih terjatev in naložb ter računa financiranja, v posebnem delu pa prikaz predvidenih in realiziranih prihodkov in odhodkov oziroma prejemkov in izdatkov iz bilance prihodkov in odhodkov in drugih izdatkov proračuna Občine Dobrepolje za leto 2012. Sestavni del zaključnega računa je tudi načrt razvojnih programov, v katerem je podan prikaz podatkov o načrtovanih vrednostih posameznih projektov, njihovih spremembah tekom leta 2012, ter o njihovi realizaciji v tem letu.

3. člen

Zaključni račun proračuna Občine Dobrepolje za leto 2012 se objavi v Uradnem listu Republike Slovenije.

Št. 410-0010/2013

Videm, dne 10. septembra 2013

Župan
Občine Dobrepolje
Janez Pavlin i.r.

GORENJA VAS - POLJANE**3136. Statut Občine Gorenja vas - Poljane**

Na podlagi 64. člena Zakona o lokalni samoupravi (Uradni list RS, št. 94/07 – uradno prečiščeno besedilo, 76/08, 79/09, 51/10, 40/12) je Občinski svet Občine Gorenja vas - Poljane na 18. redni seji dne 26. 9. 2013 sprejel

**STATUT
Občine Gorenja vas - Poljane**

I. SPLOŠNE DOLOČBE

1. člen

Občina Gorenja vas - Poljane (v nadaljnjem besedilu: občina) je samoupravna lokalna skupnost ustanovljena z zako-

nom na območju naslednjih naselij: Bačne, Brebovnica, Bukov Vrh, Čabrače, Četena Ravan, Debeni, Delnice, Dobje, Dobravšče, Dolenčice, Dolenja Dobrava, Dolenja Ravan, Dolenja Žetina, Dolenje Brdo, Dolge Njive, Fužine, Goli Vrh, Gorenja Dobrava, Gorenja Ravan, Gorenja vas, Gorenja Žetina, Gorenje Brdo, Hlavče Njive, Hobovše pri Stari Oselici, Hotavlje, Hotovlja, Jarčje Brdo, Javorje, Javorjev Dol, Jazbine, Jelovica, Kladje, Kopačnica, Kremenik, Krivo Brdo, Krnice pri Novakih, Lajše, Laniše, Laze, Leskoviča, Lom nad Volčo, Lovsko Brdo, Lučine, Malenski Vrh, Mlaka nad Lušo, Murave, Nova Oselica, Podgora, Podjelovo Brdo, Podobeno, Podvrh, Poljane nad Škofjo Loko, Predmost, Prelesje, Robidnica, Smoldno, Sovodenj, Srednja vas - Poljane, Srednje Brdo, Stara Oselica, Studor, Suša, Todraž, Trebija, Vinharje, Volaka, Volča, Zadobje, Zakobiljek, Zapreval, Žabja vas, Žirovski Vrh Sv. Antona in Žirovski Vrh Sv. Urbana.

Sedež občine je v Gorenji vasi, Poljanska cesta 87.

Občina je pravna oseba javnega prava s pravico pose-
dovati, pridobivati in razpolagati z vsemi vrstami premoženja.

Občino predstavlja in zastopa župan.

Območje, ime in sedež občine se lahko spremeni z zakonom po postopku, ki ga določa zakon.

Območja in imena naselij v občini se v skladu z zakonom spremenijo z občinskim odlokom.

2. člen

Na območju občine so ustanovljene krajevne skupnosti kot ožji deli občine. Naloge, organizacija in delovanje ter pravni status krajevnih skupnosti so določeni s tem statutom in odlokom občine.

Imena in območja krajevnih skupnosti so:

– Krajevna skupnost Gorenja vas: Bačne, Čabrače, Debeni, Dobravšče, Dolenja Dobrava, Gorenja Dobrava, Gorenja vas, Hlavče Njive, Hotavlje, Jelovica, Kopačnica, Krnice pri Novakih, Lajše, Laze, Leskoviča, Robidnica, Srednje Brdo, Studor, Suša, Todraž, Volaka, Žirovski Vrh Sv. Antona in Žirovski Vrh Sv. Urbana;

– Krajevna skupnost Poljane: Bukov Vrh, Delnice, Dobje, Dolenja Ravan, Dolenje Brdo, Gorenja Ravan (razen hišnih števil 6, 7 in 8), Gorenje Brdo, Hotovlja, Jazbine, Kremenik, Lom nad Volčo, Lovsko Brdo, Malenski Vrh, Podobeno, Poljane nad Škofjo Loko, Predmost, Smoldno, Srednja vas - Poljane, Vinharje, Volča, Zakobiljek, Žabja vas;

– Krajevna skupnost Sovodenj: Hobovše pri Stari Oselici (hišne številke 1, 2, 3, 3A, 4, 5, 6, 7, 8, 9, 10, 11, 12, 20, 21, 22), Javorjev Dol, Laniše, Nova Oselica, Podjelovo Brdo, Sovodenj, Stara Oselica (hišne številke 1, 2, 3, 4, 5, 6, 7, 8, 9, 10, 11, 12, 13, 14, 15, 16, 17, 18, 18A, 19, 20, 21, 61, 61A, 62, 63, 64, 65, 66, 67, 69, 70, 71, 74);

– Krajevna skupnost Javorje: Četena Ravan, Dolenčice, Gorenja Ravan (hišne številke 6, 7 in 8), Dolenja Žetina, Gorenja Žetina, Jarčje Brdo, Javorje, Krivo Brdo, Mlaka nad Lušo, Murave, Podvrh, Zapreval;

– Krajevna skupnost Lučine: Brebovnica, Dolge Njive, Goli Vrh, Lučine, Prelesje, Zadobje;

– Krajevna skupnost Trebija: Fužine, Hobovše pri Stari Oselici (hišne številke 13, 14, 15), Kladje, Podgora, Stara Oselica (hišne številke 22, 23, 24, 25, 26, 27, 28, 29, 30, 31, 32, 33, 34, 35, 36, 37, 38, 39, 40, 41, 42, 43, 44, 45, 46, 47, 48, 49, 50, 51, 52, 53, 54, 55, 56, 57, 58, 59, 60), Trebija.

3. člen

Občina v okviru ustave in zakona samostojno ureja in opravlja naloge, določene v Zakonu o lokalni samoupravi ter naloge, določene s predpisi občine na podlagi zakona.

Občina lahko opravlja posamezne naloge iz državne pristojnosti, če država za to zagotovi potrebna sredstva.

4. člen

Osebe, ki imajo na območju občine stalno prebivališče, so občani. Občina varuje koristi in enakopravnost občanov.

Občani odločajo o lokalnih javnih zadevah po organih občine, ki jih volijo na podlagi splošne in enake volilne pravice na svobodnih volitvah s tajnim glasovanjem ter v drugih organih v skladu s tem statutom.

Občani sodelujejo pri upravljanju lokalnih javnih zadev tudi na zborih občanov, z referendumom in ljudsko iniciativo.

Na osnovi odločitve organov občine se lahko v posamezne oblike odločanja vključijo tudi osebe, ki imajo v občini začasno prebivališče, in osebe, ki so lastniki zemljišč in drugih nepremičnin na območju občine.

5. člen

Občina pri uresničevanju skupnih nalog sodeluje z drugimi občinami, širšimi lokalnimi skupnostmi in državo. Občina lahko sodeluje tudi z lokalnimi skupnostmi drugih držav ter z mednarodnimi organizacijami lokalnih skupnosti.

Občina sodeluje z drugimi občinami po načelih prostovoljnosti in solidarnosti in lahko v ta namen ustanavlja zveze, združuje sredstva, ustanavlja skupne organe ter organe skupne občinske uprave, javne sklade, javne zavode, javna podjetja.

Občine se zaradi predstavljanja in uveljavljanja lokalne samouprave ter usklajevanja in skupnega zagotavljanja skupnih interesov lahko združujejo v združenja.

6. člen

Občina ima grb, zastavo, praznik ter druga obeležja, katerih obliko, vsebino in uporabo se določi z odlokom.

Občina ima žig, ki je okrogle oblike. Žig ima v zunanem krogu napis: OBČINA GORENJA VAS - POLJANE, v notranjem krogu pa naziv organa občine – Občinski svet; Župan; Nadzorni odbor; Občinska uprava, Občinska volilna komisija. V sredini žiga je grb občine.

Velikost, uporabo in hrambo žiga občine določi župan s sklepom.

7. člen

Občinski praznik je 23. november.

Za prispevek k razvoju občine podeljuje občina zaslužnim občanom, organizacijam in drugim občinska priznanja in nagrade, v skladu s posebnim odlokom.

II. NALOGE OBČINE

8. člen

Občina samostojno opravlja lokalne zadeve javnega pomena (izvirne naloge), določene z zakonom in s tem statutom, zlasti pa:

1. Normativno ureja lokalne zadeve javnega pomena tako, da:

- sprejema statut in druge predpise občine,
- sprejema proračun in zaključni račun občine,
- načrtuje prostorski razvoj ter sprejema prostorske akte,
- sprejema programe razvoja občine.

2. Upravlja občinsko premoženje tako, da:

- ureja način in pogoje upravljanja z občinskim premoženjem,
- pridobiva in razpolaga z vsemi vrstami premoženja,
- sklepa pogodbe o pridobitvi in odtujitvi nepremičnin in premičnin,
- sestavlja premoženjsko bilanco, s katero izkazuje vrednost svojega premoženja.

3. Omogoča pogoje za gospodarski razvoj občine tako, da:

- spremlja in analizira gospodarske rezultate v občini,
- sprejema prostorske akte, ki omogočajo in pospešujejo razvoj gospodarstva v občini,
- pospešuje gospodarski razvoj,

- sodeluje z gospodarskimi subjekti in v okviru interesov in nalog občine pomaga gospodarskim subjektom pri razreševanju gospodarskih problemov,

- z javnimi sredstvi, v skladu s predpisi, pospešuje razvoj gospodarskih panog oziroma gospodarskih subjektov.

4. Ustvarja pogoje za gradnjo stanovanj in skrbi za povečanje najemnega socialnega sklada stanovanj tako, da:

- v prostorskih aktih predvidi gradnjo stanovanjskih objektov,

- sprejema dolgoročni in kratkoročni stanovanjski program občine,

- spremlja in analizira stanje na stanovanjskem področju občine,

- spremlja ponudbo in povpraševanje stanovanj v občini ter se vključuje v stanovanjski trg,

- gradi stanovanja za socialno ogrožene in prenavlja objekte, ki so primerni za gradnjo stanovanj,

- v skladu s predpisi omogoča občanom najemanje kreditov za nakup, gradnjo in prenovlo stanovanj.

5. Skrbi za lokalne javne službe tako, da:

- zagotavlja izvajanje obveznih in izbirnih lokalnih javnih služb v skladu z zakonom,

- nadzira delovanje lokalnih javnih služb,

- gradi in vzdržuje komunalno infrastrukturo.

6. Zagotavlja in pospešuje vzgojno-izobraževalno in zdravstveno dejavnost tako, da:

- ustanovi vzgojno-izobraževalne (javna osnovna šola in javni vrtec) in zdravstvene zavode in v skladu z zakonom zagotavlja pogoje za njegovo delovanje,

- v skladu z zakoni, ki urejajo to področje, zagotavlja sredstva za izvajanje teh dejavnosti in v okviru finančnih možnosti omogoča izvajanje nadstandardnih programov,

- sodeluje z vzgojno-izobraževalnimi zavodi in zdravstvenim zavodom,

- z različnimi ukrepi pospešuje vzgojno-izobraževalno dejavnost in zdravstveno varstvo občanov,

- ustvarja pogoje za izobraževanje odraslih, ki je pomembno za razvoj občine in za kvaliteto življenja njenih prebivalcev.

7. Pospešuje službe socialnega skrbstva, predšolskega varstva, osnovnega varstva otrok in družine, službe za socialno ogrožene, invalide in ostarele tako, da:

- spremlja stanje na tem področju,

- pristojnim organom in institucijam predlaga določene ukrepe na tem področju,

- sodeluje s centrom za socialno delo, javnimi zavodi in drugimi pristojnimi organi in institucijami,

- lahko podeljuje denarne pomoči in simbolične nagrade ob posebnih priložnostih ali obletnicah občanov.

8. Pospešuje raziskovalno, kulturno in društveno dejavnost ter razvoj športa in rekreacije tako, da:

- omogoča dostopnost kulturnih programov, skrbi za kulturno dediščino na svojem območju,

- določa občinski program športa,

- zagotavlja splošno izobraževalno knjižnično dejavnost,

- z dotacijami spodbuja te dejavnosti,

- sodeluje z društvi in jih vključuje v programe aktivnosti občine.

9. Skrbi za varstvo zraka, tal, vodnih virov, za varstvo pred hrupom, za zbiranje in odlaganje odpadkov in opravlja druge dejavnosti varstva okolja tako, da:

- izvaja naloge, ki jih določajo zakon, uredbe in drugi predpisi s področja varstva okolja,

- spremlja stanje na tem področju in v okviru svojih pristojnosti sprejema ukrepe, s katerimi zagotavlja varstvo okolja,

- sprejema splošne akte, s katerimi pospešuje in zagotavlja varstvo okolja,

- sodeluje s pristojnimi inšpekcijskimi organi in jih obvešča o ugotovljenih nepravilnostih,

- z drugimi ukrepi pospešuje varstvo okolja v občini,

- proizvaja in trguje z električno energijo.

10. Upravlja, gradi in vzdržuje:

- občinske ceste, ulice in javne poti,
- površine za pešce in kolesarje,
- igrišča za šport in rekreacijo ter otroška igrišča,
- javne parkirne prostore, parke, trge in druge javne površine ter
 - zagotavlja varnost v cestnem prometu na občinskih cestah in ureja promet v občini.

11. Skrbi za požarno varnost in varnost občanov v primeru elementarnih in drugih nesreč tako, da v skladu z merili in normativi:

- organizira reševalno pomoč v požarih,
- organizira obveščanje, alarmiranje, pomoč in reševanje za primere elementarnih in drugih nesreč,
- zagotavlja sredstva za organiziranje, opremljanje in izvajanje požarne varnosti in varstva pred naravnimi nesrečami,
- zagotavlja sredstva za odpravo posledic elementarnih in drugih naravnih nesreč,
- sodeluje z občinskim poveljstvom gasilske službe in štabom za civilno zaščito ter spremlja njihovo delo,
- opravlja druge naloge, ki pripomorejo k boljši požarni varnosti in varstvu pred elementarnimi in drugimi nesrečami.

12. Ureja javni red v občini tako, da:

- sprejema programe varnosti,
- določa prekrške in globe za prekrške, s katerimi se kršijo predpisi občine,
- organizira občinsko redarstvo,
- opravlja inšpekcijsko nadzorstvo nad izvajanjem občinskih predpisov in drugih aktov, s katerimi ureja zadeve iz svoje pristojnosti, če ni z zakonom drugače določeno,
- opravlja druge naloge v okviru teh pristojnosti.

9. člen

V okviru lokalnih zadev javnega pomena občina opravlja tudi naloge, ki se nanašajo na:

- ugotavljanje javnega interesa za uresničevanje predkupnih pravic občine v skladu z zakonom in v primeru razlastitve nepremičnin za potrebe občine,
- določanje namembnosti prostora,
- gospodarjenje s stavbnimi zemljišči in določanje pogojev za njihovo uporabo,
- evidenco občinskih zemljišč in drugega premoženja,
- zagotavljanje varstva naravnih in kulturnih spomenikov v sodelovanju s pristojnimi institucijami,
- ureja druge lokalne zadeve javnega pomena.

10. člen

Občina opravlja statistične, evidenčne in analitične naloge za svoje potrebe.

Občina obdeluje podatke, ki jih potrebuje za opravljanje nalog iz svoje pristojnosti in jih pridobi v skladu z zakonom.

III. ORGANI OBČINE

1. Skupne določbe

11. člen

Organi občine so:

- občinski svet,
- župan in
- nadzorni odbor občine.

Občina ima volilno komisijo, ki v skladu z zakonom o lokalnih volitvah in drugimi predpisi ter splošnimi akti občine skrbi za izvedbo volitev in referendumov ter varstvo zakonitosti volilnih postopkov.

Občina ima lahko tudi druge organe, katerih ustanovitev in naloge določa zakon, kot npr.

- Svet za preventivo in vzgojo v cestnem prometu,
- Odbor za razpolaganje s sredstvi požarnega sklada,
- Štab civilne zaščite,
- Sosvet za varnost občanov.

Volitve oziroma imenovanja organov občine oziroma članov občinskih organov se izvajajo v skladu z zakonom in tem statutom.

Člani občinskega sveta, župan in podžupan so občinski funkcionarji.

12. člen

Občina ima občinsko upravo, ki v skladu z zakonom, statutom in splošnimi akti občine opravlja upravne, strokovne, pospeševalne in razvojne naloge ter naloge v zvezi z zagotavljanjem javnih služb iz občinske pristojnosti.

Občinska uprava odloča o upravnih stvareh iz občinske pristojnosti na prvi stopnji ter opravlja inšpekcijske naloge in naloge občinskega redarstva oziroma drugih služb nadzora.

Občinska uprava opravlja strokovna, organizacijska in administrativna opravila za občinske organe in organe krajevnih skupnosti.

Občinsko upravo ustanovi občinski svet na predlog župana z odlokom, s katerim določi njeno notranjo organizacijo in delovno področje.

Občinsko upravo sestavljajo organi občinske uprave oziroma notranje organizacijske enote.

Občinsko upravo vodi direktor, usmerja in nadzoruje pa jo župan.

13. člen

Če ni v zakonu ali tem statutu drugače določeno, lahko organi občine, ki delajo na sejah, sprejemajo odločitve, če je na seji navzoča večina članov organa občine. Člani organa odločitve sprejemajo z večino opredeljenih glasov navzočih članov.

14. člen

Delo organov občine je javno.

Javnost dela se zagotavlja z obveščanjem javnosti o delu občinskih organov, predvsem pa z uradnim objavljanim splošnih aktov občine v Uradnem listu Republike Slovenije, v občinskem glasilu, na spletnih straneh občine ter z navzočnostjo občanov in predstavnikov sredstev javnega obveščanja na javnih sejah občinskih organov, vpogledom v dokumentacijo in gradiva, ki so podlaga za odločanje občinskih organov.

Način zagotavljanja javnosti dela občinskih organov, razloge in postopke izključitve javnosti s sej organov občine, pravice javnosti ter zagotovitev varstva osebnih podatkov, dokumentov in gradiv, ki vsebujejo podatke, ki so v skladu z zakonom, drugim predpisom ali splošnim aktom občine oziroma druge javne ali zasebno pravne osebe zaupne narave oziroma državna, vojaška ali uradna tajnost, določajo zakoni, ta statut in poslovnik občinskega sveta.

Občani in njihovi pravni zastopniki imajo pravico vpogleda v dokumente, ki so podlaga za odločanje organov občine o njihovih pravicah, obveznostih in pravnih koristih, če izkažejo pravni interes.

2. Občinski svet

15. člen

Občinski svet je najvišji organ odločanja o vseh zadevah v okviru pravic in dolžnosti občine.

Občinski svet šteje 17 članov.

Člani občinskega sveta se volijo za štiri leta. Mandat članov občinskega sveta se začne s potekom mandata prejšnjih članov občinskega sveta ter traja do prve seje na naslednjih rednih ali predčasnih volitvah izvoljenega občinskega sveta, če ni z zakonom drugače določeno.

Občinski svet se konstituira na prvi seji, na kateri je potrjen več kot polovica mandatov članov občinskega sveta.

Prvo sejo občinskega sveta skliče prejšnji župan najkasneje v 20 dneh po izvolitvi članov občinskega sveta, če je za izvolitev župana potreben drug krog volitev, pa najkasneje v 10 dneh po drugem krogu volitev.

16. člen

Volitve članov občinskega sveta so neposredne in se opravijo na podlagi splošne in enake volilne pravice s tajnim glasovanjem v skladu z zakonom.

Občinski svet se voli po proporcionalnem volilnem sistemu.

O oblikovanju volilnih enot za volitve občinskega sveta odloči občinski svet z odlokom.

17. člen

Občinski svet sprejema statut občine, poslovnik občinskega sveta, odloke in druge predpise občine ter sprejema mnenja o vsebini zakonov in drugih predpisov, ki se tičejo koristi občine.

V okviru svojih pristojnosti občinski svet predvsem:

- sprejema prostorske plane in druge plane razvoja občine,
- sprejema proračun občine in zaključni račun,
- sprejme odlok o notranji organizaciji in delovnem področju občinske uprave na predlog župana,
- v sodelovanju z občinskimi sveti drugih občin ustanavlja skupne organe občinske uprave ter skupne organe za izvrševanje ustanoviteljskih pravic v javnih zavodih in javnih podjetjih,
- daje soglasje k prenosu nalog iz državne pristojnosti na občino in odloča o na občino prenesenih zadevah iz državne pristojnosti, če po zakonu o teh zadevah ne odloča drug občinski organ,
- nadzoruje delo župana, podžupana in občinske uprave glede izvajanja odločitev občinskega sveta,
- potrjuje mandate članov občinskega sveta ter ugotavlja predčasno prenehanje mandata občinskega funkcionarja,
- imenuje člane nadzornega odbora,
- imenuje in razrešuje člane komisij in odborov občinskega sveta,
- določi, kateri izmed članov občinskega sveta bo začasno opravljal funkcijo župana, če temu predčasno preneha mandat, pa ne določi podžupana, ki bo začasno opravljal njegovo funkcijo, ali če je razrešen,
- odloča o pridobitvi in odtujitvi občinskega premoženja, kolikor z zakonom, s statutom občine ali z odlokom ni določeno drugače,
- odloča o najemu posojila in dajanju poroštva,
- razpisuje referendum,
- s svojim aktom, v skladu z zakonom, določa višino sejnine članov občinskega sveta in plačila za opravljanje nalog članov drugih občinskih organov in delovnih teles, ki jih imenuje, merila za določitev plače direktorjev javnih podjetij in predstavnikov ustanovitelja v njihovih organih,
- določa vrste lokalnih javnih služb in način izvajanja lokalnih javnih služb,
- ustanavlja javne zavode in javna podjetja ter druge pravne osebe javnega prava v skladu z zakonom,
- imenuje in razrešuje člane sveta za preventivo in vzgojo v cestnem prometu in člane drugih organov občine, ustanovljenih na podlagi zakona,
- določi organizacijo in način izvajanja varstva pred naravnimi in drugimi nesrečami za obdobje petih let, katerega sestavni del je tudi program varstva pred požari,
- sprejme program in letni načrt varstva pred naravnimi in drugimi nesrečami, sestavni del je tudi letni načrt varstva pred požari,
- določi organizacijo občinskega sveta ter način njegovega delovanja v vojni oziroma izrednih razmerah,
- sprejme odlok o varstvu pred naravnimi in drugimi nesrečami in določi varstvo pred požari, ki se opravlja kot javna služba,
- lahko sprejme akt, v katerem glede na potrebe gostov in značilnosti ter potrebe kraja določi podrobnejša merila za določitev obratovalnega časa,
- odloča o drugih zadevah, ki jih določa zakon in ta statut.

18. člen

Člani občinskega sveta opravljajo svojo funkcijo nepoklicno.

Funkcija člana občinskega sveta in podžupana ni združljiva s funkcijo župana, člana nadzornega odbora, kot tudi ne z delom v občinski upravi ali službi krajevne skupnosti ter z drugimi funkcijami, za katere tako določa zakon.

Član občinskega sveta, ki je imenovan za podžupana, opravlja funkcijo člana občinskega sveta in funkcijo podžupana hkrati. Podžupan, ki v primeru predčasnega prenehanja mandata župana opravlja funkcijo župana, ostane občinski svetnik, vendar nima pravice glasovanja.

19. člen

Župan predstavlja občinski svet ter sklicuje in vodi njegove seje, nima pa pravice glasovanja.

Za vodenje sej občinskega sveta lahko župan pooblasti podžupana ali drugega člana občinskega sveta. Če je župan odstoten ali zadržan, vodi sejo podžupan.

Če nastopijo razlogi, zaradi katerih župan, podžupan oziroma pooblaščen član občinskega sveta, ne more voditi že sklicane seje, jo brez posebnega pooblastila vodi najstarejši prisotni član občinskega sveta.

Župan sklicuje seje občinskega sveta v skladu z določbami tega statuta in poslovnika občinskega sveta ter glede na potrebe odločanja na občinskem svetu, mora pa jih sklicati najmanj štirikrat letno. Podžupan lahko opravi sklic seje le na podlagi posamičnega pooblastila župana.

Župan mora sklicati sejo občinskega sveta, če to zahteva najmanj četrtina članov občinskega sveta, seja pa mora biti v petnajstih dneh po tem, ko je bila podana pisna zahteva za sklic seje, ki je vsebovala predlog dnevnega reda in nujno potrebno gradivo oziroma utemeljeno zahtevo občinski upravi za pripravo gradiva. Župan mora dati na dnevni red seje predlagane točke. Predlagani dnevi red pa lahko dopolni še z novimi točkami.

Če seja občinskega sveta ni sklicana v roku sedmih dni po prejemu pisne zahteve, jo lahko skličejo člani občinskega sveta, ki so zahtevo podali. Župan in občinska uprava so dolžni zagotoviti pogoje za vodenje in izvedbo seje.

20. člen

Strokovno pripravo gradiv, organizacijsko in administrativno delo za potrebe občinskega sveta ter pomoč pri pripravi in vodenju sej občinskega sveta ter njegovih komisij in odborov zagotavlja občinska uprava.

21. člen

Občinski svet dela in odloča na sejah.

Dnevni red seje občinskega sveta predlaga župan.

Vsak član občinskega sveta lahko predlaga občinskemu svetu v sprejem odloke in druge akte iz njegove pristojnosti, razen proračuna in zaključnega računa proračuna in drugih aktov, za katere je v zakonu ali v statutu občine določeno, da jih sprejme občinski svet na predlog župana.

Župan mora predloge komisij in odborov občinskega sveta ter predloge članov občinskega sveta iz prejšnjega odstavka dati na dnevni red, ko so pripravljene tako, kot je določeno v poslovniku občinskega sveta.

O sprejemu dnevnega reda odloča občinski svet na začetku seje.

Na vsaki seji občinskega sveta mora biti predvidena točka za vprašanja, pobude, predloge in odgovore na vprašanja, ki jih postavljajo člani sveta.

Za vsako sejo občinskega sveta se pošlje vabilo županu, podžupanu, članom občinskega sveta in direktorju občinske uprave. O sklicu seje občinskega sveta se obvesti javna občila.

Predsednik nadzornega odbora občine, predsedniki komisij in odborov občinskega sveta, direktor občinske uprave ter drugi člani občinske uprave so se dolžni udeležiti seje občinskega sveta in odgovarjati na vprašanja članov občinskega sveta, kadar se obravnavajo vprašanja iz njihove pristojnosti oziroma njihovega področja dela.

22. člen

Občinski svet veljavno sklepa, če je na seji navzoča večina njegovih članov. Občinski svet sprejema odločitve z večino opredeljenih glasov navzočih članov, razen če zakon določa drugačno večino. Občinski svet sprejme svoj statut z dvotretjinsko večino vseh članov, poslovnik občine pa z dvotretjinsko večino navzočih članov.

Občinski svet sprejema odločitve z javnim glasovanjem. Tajno se glasuje v primeru, ko je tako določeno z zakonom, poslovnikom občinskega sveta ali če tako sklene občinski svet.

Način dela in odločanja, razmerja do drugih občinskih organov ter druga vprašanja delovanja občinskega sveta se določijo s poslovnikom, ki ga sprejme občinski svet z dvotretjinsko večino navzočih članov.

Odločitve občinskega sveta izvršujeta župan in občinska uprava.

Župan in direktor občinske uprave o izvrševanju odločitev občinskega sveta poročata občinskemu svetu na vsaki redni seji.

23. člen

Predčasno prenehanje mandata člana občinskega sveta ureja zakon.

Razlogi za prenehanje mandata člana občinskega sveta se ugotovijo na podlagi pravnomočne sodne odločbe ali pisnega obvestila o odločitvi člana občinskega sveta.

Članu občinskega sveta preneha mandat z dnem, ko občinski svet na podlagi poročila komisije za mandatna vprašanja, volitve in imenovanja ugotovi, da so nastali zakonski razlogi za prenehanje mandata, razen v primeru odstopa.

Če član občinskega sveta odstopi, mu preneha mandat z dnem, ko je podal odstopno izjavo županu. Župan mora občinski svet in občinsko volilno komisijo obvestiti o odstopu člana občinskega sveta v roku osmih dni od prejema pisne odstopne izjave.

Če župan v roku iz prejšnjega odstavka ne obvesti občinskega sveta in občinske volilne komisije, lahko občinski funkcionar, ki mu je prenehal mandat, v osmih dneh od poteka roka iz prejšnjega odstavka vloži tožbo na upravno sodišče. Upravno sodišče o tožbi iz tega odstavka in tožbi iz drugega odstavka tega člena odloči meritorno v 30 dneh. O morebitni pritožbi odloči vrhovno sodišče v 30 dneh. Enako sodno varstvo lahko uveljavlja tudi kandidat za člana občinskega sveta, ki bi bil izvoljen, če ne bi bil izvoljen član občinskega sveta, ki mu je mandat prenehal, predstavnik kandidature oziroma predstavnik liste kandidatov za člane občinskega sveta, s katere bi bil ta kandidat izvoljen.

Ugotoviteni sklep iz tretjega odstavka tega člena sprejme občinski svet na prvi seji po nastanku razlogov iz drugega odstavka tega člena.

Izvolitev oziroma potrditev mandata nadomestnega člana občinskega sveta določa zakon.

2.1 Odbori in komisije občinskega sveta

24. člen

Občinski svet ima komisijo za mandatna vprašanja, volitve in imenovanja.

Občinski svet lahko ustanovi eno ali več komisij in odborov kot svoja stalna ali občasna delovna telesa.

Organizacijo in delovno področje stalnih delovnih teles občinskega sveta določa poslovnik občinskega sveta.

Občasna delovna telesa ustanovi občinski svet s sklepom, s katerim določi naloge delovnega telesa in število članov ter opravi imenovanje.

25. člen

Komisija za mandatna vprašanja, volitve in imenovanja ima 7 članov, ki jih občinski svet imenuje izmed svojih članov.

Komisija za mandatna vprašanja, volitve in imenovanja opravlja naslednje naloge:

- občinskemu svetu predlaga kandidate za delovna telesa občinskega sveta in druge organe, ki jih imenuje občinski svet,
- občinskemu svetu ali županu daje pobude oziroma predloge v zvezi s kadrovskimi vprašanji v občini,
- obravnava druga vprašanja, ki mu jih določi občinski svet,
- druge naloge, določene v poslovniku občinskega sveta.

26. člen

Stalna delovna telesa občinskega sveta so:

- odbor za gospodarstvo,
- odbor za kmetijstvo in gozdarstvo,
- odbor za šolstvo, kulturo in šport,
- odbor za zdravstvo, socialno varstvo in skrbstvo,
- odbor za prostorsko planiranje in varstvo okolja,
- statutarno-pravna komisija,
- komisija za mandatna vprašanja, volitve in imenovanja.

Odbori in komisije štejejo 5 do 7 članov. Delovno področje in število članov posameznega delovnega telesa občinskega sveta se določijo s poslovnikom občinskega sveta. Občinski svet lahko ustanovi tudi druga stalna ali občasna delovna telesa.

27. člen

Člane odborov in komisij imenuje občinski svet izmed svojih članov in največ polovico članov izmed drugih občanov. Predlog kandidatov za člane pripravi Komisija za mandatna vprašanja, volitve in imenovanja.

Delo delovnega telesa občinskega sveta vodi član občinskega sveta kot predsednik.

Prvo sejo delovnega telesa skliče župan.

Članstvo v komisiji ali odboru občinskega sveta ni združljivo s članstvom v nadzornem odboru občine ali z delom v občinski upravi.

28. člen

Komisije in odbori občinskega sveta v okviru svojega delovnega področja, določenega s poslovnikom občinskega sveta, obravnavajo zadeve iz pristojnosti občinskega sveta in dajejo občinskemu svetu mnenja in predloge.

Komisije in odbori občinskega sveta lahko predlagajo občinskemu svetu v sprejem odloke in druge akte iz njegove pristojnosti, razen proračuna in zaključnega računa proračuna in drugih aktov, za katere je v zakonu ali v statutu občine določeno, da jih sprejme občinski svet na predlog župana.

29. člen

Občinski svet lahko razreši predsednika, posameznega člana delovnega telesa občinskega sveta ali delovno telo v celoti na predlog najmanj četrtine članov občinskega sveta. Predlog novih kandidatov za člane delovnih teles občinskega sveta pripravi komisija za mandatna vprašanja, volitve in imenovanja do prve naslednje seje občinskega sveta.

3. Župan

30. člen

Župana volijo volivci na neposrednih in tajnih volitvah. Volitve župana se opravijo v skladu z zakonom.

Mandatna doba župana traja štiri leta.

Novoizvoljeni župan nastopi mandat, ko občinski svet na svoji prvi seji po izvolitvi članov občinskega sveta na podlagi potrjena občinske volilne komisije o izvolitvi župana odloči o morebitnih pritožbah drugih kandidatov ali predstavnikov kandidatov za župana oziroma ugotovi, da takih pritožb ni bilo.

Funkcija župana ni združljiva s funkcijo člana občinskega sveta in podžupana, članstvom v nadzornem odboru in z delom v občinski upravi ter z drugimi funkcijami, za katere tako določa zakon.

Župan opravlja funkcijo nepoklicno. Župan se lahko odloči, da bo funkcijo opravljal poklicno. O svoji odločitvi obvesti komisijo za mandatna vprašanja, volitve in imenovanja.

31. člen

Župan predstavlja in zastopa občino.

Poleg tega župan predvsem:

- predlaga občinskemu svetu v sprejem proračun občine in zaključni račun proračuna, odloke in druge akte iz pristojnosti občinskega sveta,
- izvršuje občinski proračun ter pooblašča druge osebe za izvajanje posameznih nalog izvrševanja občinskega proračuna,
- skrbi za izvajanje splošnih aktov občine in drugih odločitev občinskega sveta,
- odloča o pridobitvi in odtujitvi premoženja,
- s soglasjem občinskega sveta odloča o pridobitvi nepremičnega premoženja,
- skrbi za objavo statuta, odlokov in drugih splošnih aktov občine,
- predlaga ustanovitev organov občinske uprave in njihovega delovnega področja, naloge in notranjo organizacijo občinske uprave, določa sistemizacijo delovnih mest v občinski upravi, odloča o imenovanju javnih uslužbencev v nazive ter o sklenitvi delovnega razmerja zaposlenih v občinski upravi in odloča o drugih pravicah in obveznostih javnih uslužbencev iz delovnega razmerja,
- imenuje in razrešuje direktorja občinske uprave in vodjo organa skupne občinske uprave, skupaj z drugimi župani občin ustanoviteljic,
- usmerja in nadzoruje delo občinske uprave in organov skupne občinske uprave,
- opravlja druge naloge, ki jih določa zakon in ta statut.

32. člen

Župan lahko zadrži objavo splošnega akta občine, če meni, da je neustaven ali nezakonit in predlaga občinskemu svetu, da o njem ponovno odloči na prvi naslednji seji, pri čemer mora navesti razloge za zadržanje.

Če občinski svet vztraja pri svoji odločitvi, se splošni akt objavi, župan pa lahko vloži pri ustavnem sodišču zahtevo za oceno njegove skladnosti z ustavo in zakonom.

Župan zadrži izvajanje odločitve občinskega sveta, če meni, da je nezakonita, ali je v nasprotju s statutom ali drugim splošnim aktom občine, in predlaga občinskemu svetu, da o njej ponovno odloči na prvi naslednji seji, pri čemer mora navesti razloge za zadržanje.

Ob zadržanju izvajanja odločitve občinskega sveta župan opozori pristojno ministrstvo na nezakonitost take odločitve. Če občinski svet ponovno sprejme enako odločitev, lahko župan začne postopek pri upravnem sodišču.

Če se odločitev občinskega sveta nanaša na zadevo, ki je z zakonom prenesena v opravljanje občini, župan opozori pristojno ministrstvo na nezakonitost oziroma neprimernost take odločitve.

33. člen

Župan opravlja z zakonom predpisane naloge na področju zaščite in reševanja, predvsem pa:

- skrbi za izvajanje priprav za varstvo pred naravnimi in drugimi nesrečami in uresničevanje zaščitnih ukrepov ter za odpravljanje posledic naravnih in drugih nesreč,
- imenuje poveljnike in štabe civilne zaščite občine ter poverjenike za civilno zaščito,
- sprejme načrt zaščite in reševanja,
- vodi zaščito, reševanje in pomoč,
- določi organizacije, ki opravljajo javno službo oziroma naloge zaščite, reševanja in pomoči in organizacije, ki morajo izdelati načrte zaščite in reševanja,
- ugotavlja in razglašajo stopnjo požarne ogroženosti v naravnem okolju na območju občine,
- sprejema akte in ukrepe v vojnem stanju, če se občinski svet ne more sestati,
- v primeru nastale nevarnosti odredi evakuacijo ogroženih in prizadetih prebivalcev,

– predlaga pristojnemu organu razporeditev državljanov na delovno dolžnost, dolžnost v civilni zaščiti ter materialno dolžnost.

34. člen

V primeru razmer, v katerih bi bilo lahko v večjem obsegu ogroženo življenje in premoženje občanov, pa se občinski svet ne more pravočasno sestati, lahko župan sprejme začasne nujne ukrepe. Te mora predložiti v potrditev občinskemu svetu takoj, ko se ta lahko sestane.

35. člen

Za pomoč pri opravljanju nalog župana ima občina podžupana, ki funkcijo opravlja nepoklicno. Podžupana izmed članov občinskega sveta imenuje in razrešuje župan.

Podžupan pomaga županu pri njegovem delu ter opravlja posamezne naloge iz pristojnosti župana, za katere ga župan pooblasti.

Podžupan nadomešča župana v primeru njegove odsotnosti ali zadržanosti. V času nadomeščanja opravlja podžupan tekoče naloge iz pristojnosti župana in tiste naloge, za katere ga župan pooblasti.

V primeru predčasnega prenehanja mandata župana začasno opravlja funkcijo župana podžupan.

Podžupan, ki opravlja funkcijo župana, nima pravice glasovati za odločitve občinskega sveta.

36. člen

Kadar nastopijo razlogi, da tako župan kot podžupan ne moreta opravljati svoje funkcije, nadomešča župana član občinskega sveta, ki ga določi župan, če ga ne določi, pa najstarejši član občinskega sveta.

V času nadomeščanja opravlja član občinskega sveta tekoče naloge iz pristojnosti župana.

37. člen

Če je tako določeno v zakonu ali drugem predpisu, lahko tudi župan imenuje komisije in druge strokovne organe občine.

Župan lahko ustanovi komisije in druga delovna telesa kot strokovna in posvetovalna telesa za proučevanje posameznih zadev iz svoje pristojnosti.

38. člen

Predčasno prenehanje mandata župana je določeno z zakonom.

Razlogi za prenehanje mandata župana se ugotovijo na podlagi pravnomočne sodne odločbe ali pisnega obvestila o odločitvi župana.

Županu preneha mandat z dnem, ko občinski svet na podlagi pisne izjave oziroma predloga komisije za mandatna vprašanja, volitve in imenovanja ugotovi, da so nastali razlogi za prenehanje mandata, razen v primeru odstopa.

Če župan odstopi, mu preneha mandat z dnem, ko o svojem odstopu pisno obvesti občinski svet in občinsko volilno komisijo.

Ugotovitveni sklep iz tretjega odstavka tega člena sprejme občinski svet na prvi seji po nastanku razlogov iz drugega odstavka tega člena.

Ugotovitveni sklep posreduje občinski svet predsedniku občinske volilne komisije. Če županu preneha mandat več kot šest mesecev pred potekom mandatne dobe, razpiše občinska volilna komisija nadomestne volitve.

Podžupanu preneha mandat s prenehanjem mandata člana občinskega sveta.

Podžupanu preneha mandat podžupana, če ga župan razreši in z izvolitvijo novega župana, če je prejšnjemu predčasno prenehal mandat. Prenehanje mandata podžupana zaradi razrešitve ali izvolitve novega župana ne vpliva na njegov mandat člana občinskega sveta.

4. Nadzorni odbor

39. člen

Nadzorni odbor občine je najvišji organ nadzora javne porabe v občini.

Nadzorni odbor ima v skladu z zakonom naslednje pristojnosti:

- opravlja nadzor nad razpolaganjem s premoženjem občine,
- nadzoruje namenskost in smotrnost porabe sredstev občinskega proračuna,
- nadzoruje finančno poslovanje uporabnikov proračunskih sredstev.

Nadzorni odbor v okviru svojih pristojnosti ugotavlja zakonitost in pravilnost poslovanja občinskih organov, občinske uprave, svetov krajevnih skupnosti, javnih zavodov, javnih podjetij in občinskih skladov ter drugih porabnikov sredstev občinskega proračuna in pooblaščenih oseb z občinskimi javnimi sredstvi in občinskim premoženjem ter ocenjuje učinkovitost in gospodarnost porabe občinskih javnih sredstev.

40. člen

Nadzorni odbor ima 5 članov. Člane nadzornega odbora imenuje občinski svet izmed občanov najkasneje v 45 dneh po svoji prvi seji. Člani nadzornega odbora morajo imeti najmanj VI. stopnjo strokovne izobrazbe in izkušnje s finančno-računovodskega ali pravnega področja. Kandidate za člane nadzornega odbora občine predlaga občinskemu svetu komisija za mandatna vprašanja, volitve in imenovanja.

Člani nadzornega odbora ne morejo biti člani občinskega sveta, župan, podžupan, člani svetov krajevnih skupnosti, direktor občinske uprave, delavci občinske uprave ter člani poslovodstev javnih zavodov, javnih podjetij in občinskih skladov ter drugih organizacij, ki so uporabniki občinskih proračunskih sredstev.

Članstvo v nadzornem odboru preneha z dnem razrešitve oziroma z dnem poteka mandata članom občinskega sveta, ki je nadzorni odbor imenoval. Razrešitev opravi občinski svet na predlog nadzornega odbora. Za razrešitev člana nadzornega odbora se primerno uporabljajo razlogi za prenehanje mandata člana občinskega sveta.

41. člen

Prvo sejo nadzornega odbora občine po imenovanju skliče župan. Nadzorni odbor se konstituira, če je na prvi seji navzočih večina članov.

Člani nadzornega odbora izvolijo izmed sebe predsednika nadzornega odbora. Predsednik predstavlja nadzorni odbor ter sklicuje in vodi njegove seje.

Nadzorni odbor dela in sprejema odločitve na seji, na kateri je navzočih večina članov nadzornega odbora, z večino glasov navzočih članov.

Sedež nadzornega odbora je na sedežu občine, v Gorenji vasi, Poljanska cesta 87. Nadzorni odbor za seje uporablja prostore občine.

Nadzorni odbor za svoja pisanja uporablja žig občine.

42. člen

Nadzorni odbor samostojno določa svoj program dela, ki vsebuje letni program dela in predlog finančnega načrta, ki ju v mesecu decembru koledarskega leta predloži županu.

Nadzorni odbor mora vsako proračunsko leto izvesti nadzor nad zaključnim računom proračuna občine in krajevnih skupnosti. V okviru programa dela pa lahko izvaja nadzor finančnih načrtov in zaključnih računov uporabnikov proračunskih sredstev (javnih zavodov, javnih podjetij in drugih).

Nadzorni odbor lahko začne postopek nadzora le, če je tak nadzor določen v letnem programu dela. Če nadzorni odbor želi izvesti nadzor, ki ni vključen v letni program dela, mora najprej dopolniti ta program.

Nadzorni odbor mora sodelovati z županom in občinskim svetom ter drugimi organi občine in krajevnih skupnosti, or-

gani uporabnikov občinskih proračunskih sredstev in drugimi osebami.

Predsednik ali od njega pooblaščen član nadzornega odbora se lahko udeleži seje občinskega sveta, ko obravnava predlog proračuna in druge zadeve, za katere nadzorni odbor oceni, da so pomembne za njegovo delo.

43. člen

Nadzorni odbor preverja finančno poslovanje uporabnikov proračunskih sredstev (javnih podjetij, javnih zavodov in drugih) na podlagi preverjanj poslovnih poročil in zaključnih računov ter sklenjenih pogodb med občino in uporabnikom proračunskih sredstev in po potrebi druge pridobljene dokumentacije.

V postopku nadzora so odgovorni in nadzorovane osebe dolžni nadzornemu odboru predložiti vso potrebno dokumentacijo, sodelovati v postopku nadzora, odgovoriti na ugotovitve in dajati pojasnila.

44. člen

Član nadzornega odbora se izloči iz nadzora in odločanja na seji v primeru, če so podane okoliščine, ki vzbujajo dvom o njegovi nepristranskosti.

Šteje se, da so podane okoliščine iz prejšnjega odstavka če:

- je odgovorna oseba, zakonit zastopnik, prokurist ali pooblaščenec nadzorovane osebe s članom, nadzornega odbora v krvnem sorodstvu v ravni vrsti ali v stranski vrsti do vštetelega četrtega kolena ali če je z njo v zakonski ali izvenzakonski skupnosti ali v svaštvu do vštetelega drugega kolena, četudi je zakonska zveza ali izvenzakonska skupnost prenehala,

- je član nadzornega odbora skrbnik, posvojitelj, posvojenec ali rejnik odgovorne osebe, zakonitega zastopnika, prokurista ali pooblaščenca nadzorovane osebe,

- če je član nadzornega odbora udeležen ali je sodeloval v postopku, ki je predmet nadzora.

Izločitev člana nadzornega odbora lahko zahteva tudi nadzorovana oseba in sam član nadzornega odbora. Zahtevo za izločitev mora vložiti pri nadzornem odboru. V zahtevi je potrebno navesti okoliščine, na katere opira svojo zahtevo za izločitev. O izločitvi odloči nadzorni odbor z večino glasov vseh članov.

45. člen

Za posamezen nadzor je zadolžen član nadzornega odbora, ki je določen v letnem programu dela (v nadaljevanju: nadzornik). Nadzornik pripravi osnutek poročila o nadzoru in ga posreduje predsedniku nadzornega odbora. Osnutek poročila o nadzoru mora vsebovati enake sestavine kot poročilo o nadzoru.

Predsednik nadzornega odbora lahko poda v roku treh dni pripombe na osnutek poročila o nadzoru. Če pripomb nadzornik ne upošteva, predsednik nadzornega odbora pošlje osnutek poročila o nadzoru, skupaj s pripombami, ostalim članom nadzornega odbora in skliče sejo najpozneje v roku 8 dni od posredovanega osnutka poročila o nadzoru.

Osnutek poročila obravnava nadzorni odbor na seji. Vsak član se mora o osnutku poročila izjaviti, na koncu izjavo poda še predsednik nadzornega odbora. Po podanih izjavah nadzorni odbor sprejme osnutek poročila o nadzoru.

Če osnutek poročila o nadzoru ni sprejet, je dolžan nadzorni odbor sprejeti usmeritve za njegovo spremembo ali dopolnitev. Usmeritve mora upoštevati nadzornik in osnutek poročila o nadzoru dopolniti.

Osnutek poročila o nadzoru podpiše predsednik nadzornega odbora.

46. člen

Nadzorni odbor pošlje nadzorovani osebi osnutek poročila o nadzoru najpozneje v roku osem dni po sprejemu. Nadzorovana oseba ima pravico v roku petnajst dni od prejema osnutka poročila o nadzoru odgovoriti na posamezne navedbe (odzivno

poročilo). Odzivno poročilo vsebuje mnenja, pripombe in pojasnila nadzorovanega organa za vsako posamezno ugotovitev iz osnutka poročila, pri kateri se ugotovijo kršitve predpisov. Če nadzorovani organ razpolaga z listinskimi dokazi, jih priloži odzivnemu poročilu.

Po preteku roka iz prejšnjega odstavka sprejme nadzorni odbor poročilo o nadzoru s priporočili in predlogi, ki ga pošlje nadzorovani osebi, občinskemu svetu in županu, po potrebi pa tudi računskemu sodišču in pristojnemu ministrstvu.

47. člen

Poročilo o nadzoru mora vsebovati obvezne sestavine v skladu z zakonom in pravilnikom o obveznih sestavinah poročila nadzornega odbora občine.

V ugotovitvah se navede popolno in verodostojno dejansko stanje, ki je bilo ugotovljeno v nadzoru in na katerem temeljijo ocene, mnenje, priporočila oziroma predlogi.

Z ocenami nadzorni odbor presodi, če in kateri predpisi so bili kršeni (pravilnost poslovanja) in/ali je bilo poslovanje nadzorovane osebe smotno glede na uporabljena sodila v nadzoru. V mnenju se izrazi, ali je bilo poslovanje nadzorovane osebe pravilno in/ali smotno.

Nepravilno poslovanje je takrat, če je nadzorovana oseba poslovala v nasprotju s predpisi, proračunom in drugimi akti (pogodbo, kolektivno pogodbo in drugimi splošnimi ter posamičnimi akti), ki bi jih morala upoštevati pri svojem poslovanju.

Nesmotno poslovanje je negospodarno in/ali neučinkovito in/ali neuspešno.

Negospodarno poslovanje je tisto poslovanje, ko bi nadzorovana oseba enake učinke lahko dosegla pri manjših stroških.

Neučinkovito poslovanje je tisto, ko bi pri enakih stroških lahko nadzorovana oseba dosegla večje učinke.

Neuspešno poslovanje je tisto, ko se niso uresničili cilji poslovanja nadzorovane osebe.

Priporočila vsebujejo predloge za izboljšanje pravilnosti poslovanja oziroma smotnosti (za gospodarnejšo, učinkovitejšo in uspešnejšo porabo sredstev javnih financ). S priporočili oziroma predlogi nadzorni odbor praviloma svetuje, kako nadzorovana oseba izboljša poslovanje tako, da nakaže le poti za izboljšanje.

48. člen

Če je nadzorni odbor ugotovil hujšo kršitev predpisov ali nepravilnosti pri poslovanju občine, ki so opredeljene v poslovniku nadzornega odbora, mora o teh kršitvah v petnajstih dneh od dokončnosti poročila obvestiti pristojno ministrstvo in računsko sodišče.

V primeru, da nadzorni odbor ugotovi, da obstaja utemeljen sum, da je nadzorovana oseba ali odgovorna oseba storila prekršek ali kaznivo dejanje, je dolžan svoje ugotovitve posredovati pristojnemu organu pregona.

49. člen

Nadzorovane osebe so dolžne spoštovati mnenja, priporočila in predloge nadzornega odbora. Občinski svet, župan in organi porabnikov občinskih proračunskih sredstev so dolžni obravnavati poročila nadzornega odbora in v skladu s svojimi pristojnostmi upoštevati priporočila in predloge nadzornega odbora.

Župan je dolžan predsednika nadzornega odbora obveščati o pomembnejših ugotovitvah iz pristojnosti občinskega sveta, ki se nanašajo na pravilnost in smotnost poslovanja občine ali finančno poslovanje pravnih oseb javnega prava, ki jih je ustanovila občina.

50. člen

Nadzorni odbor mora županu in občinskemu svetu predložiti pisno letno poročilo o delu in porabi sredstev ter ju seznaniti s pomembnimi ugotovitvami iz področja svojega dela in predlagati rešitve za izboljšanje poslovanja.

51. člen

Delo nadzornega odbora je javno.

Nadzorni odbor lahko z večino glasov vseh svojih članov odloči, da se javnost dela omeji ali izključi, če to zahtevajo razlogi varovanja osebnih podatkov, dokumentov in gradiv, ki vsebujejo podatke, ki so v skladu z zakonom, drugim predpisom ali splošnim aktom občine oziroma druge javne ali zasebno pravne osebe zaupne narave oziroma državna, vojaška ali uradna tajnost.

Nadzorni odbor lahko z večino glasov vseh svojih članov odloči, da se iz letnega poročila o njegovem delu in posameznega poročila o nadzoru, ki se javno objavi, izločijo podatki, če so podani razlogi, ki jih zakon, ki ureja dostop do informacij javnega značaja določa kot razloge, zaradi katerih je mogoče zavrniti zahtevo za informacijo javnega značaja.

Način zagotavljanja javnosti dela in način omejitve javnosti dela nadzornega odbora določa poslovnik.

Za obveščanje javnosti o delu nadzornega odbora je pristojen predsednik nadzornega odbora oziroma oseba, ki jo on pooblasti.

52. člen

Strokovno in administrativno pomoč za delo nadzornega odbora zagotavljata župan in občinska uprava.

Župan določi javnega uslužbenca v občinski upravi, ki pomaga pri pripravi in vodenju sej ter pisanju in odpravi zapisnikov in drugih pisanj nadzornega odbora, arhiviranje gradiva, sprejemanje in urejanje pošte ter za opravljanje drugih opravil, potrebnih za nemotena administrativna tehnična dela nadzornega odbora.

Strokovno pomoč lahko nudijo nadzornemu odboru javni uslužbenci zaposleni v občinski upravi ali zunanji strokovnjaki, notranji revizorji in drugi. Za posamezne posebne strokovne naloge nadzora lahko poda izvid in mnenje izvedenec, ki ga na predlog nadzornega odbora imenuje občinski svet.

53. člen

Sredstva za delo nadzornega odbora se zagotavljajo v občinskem proračunu na posebni proračunski postavki, na podlagi letnega programa dela in finančnega načrta nadzornega odbora. Za porabo sredstev župan določi skrbnika.

54. člen

Predsednik in člani nadzornega odbora imajo pravico do plačila za opravljanje dela v skladu s Pravilnikom o plačah in nagradah občinskih funkcionarjev in nagradah članov delovnih teles občinskega sveta in župana ter članov drugih občinskih organov ter o povračilih stroškov. Izvedencu in drugim strokovnjakom pripada plačilo, ki se določi s podjemno pogodbo ali avtorsko pogodbo, ki jo sklene župan. Za delo izvedenca se plačilo določi na podlagi pravilnika o tarifi za sodne izvedence.

55. člen

Podrobneje uredi nadzorni odbor svoje delo s poslovnikom, ki ga sprejme z večino glasov svojih članov.

5. Občinska uprava

56. člen

Notranjo organizacijo in delovno področje občinske uprave določi občinski svet na predlog župana z odlokom.

Sistemizacijo delovnih mest v občinski upravi določi župan.

57. člen

Občinski svet lahko na predlog župana odloči, da se z drugo občino ali z drugimi občinami ustanovi skupna občinska uprava.

Organizacija in delo skupne občinske uprave se določi z odlokom o ustanovitvi, ki ga na skupen predlog županov sprejme občinski sveti občin.

58. člen

Organi občine odločajo o pravicah in dolžnostih posameznikov in pravnih oseb ter o njihovih pravnih koristih v upravnih zadevah v upravnem postopku.

Občina odloča s posamičnimi akti o upravnih zadevah iz lastne pristojnosti in iz prenesene državne pristojnosti.

O upravnih zadevah iz občinske pristojnosti odloča na prvi stopnji občinska uprava, na drugi stopnji župan, če ni za posamezne primere z zakonom drugače določeno. O pritožbah zoper odločbe organa skupne občinske uprave odloča župan občine, v katere krajevno pristojnost zadeva spada, če zakon ne določa drugače.

Občinska uprava opravlja tudi nadzorstvo nad izvajanjem občinskih predpisov in drugih aktov, s katerimi občina ureja zadeve iz svoje pristojnosti.

Za opravljanje nadzorstva iz prejšnjega odstavka se lahko v okviru občinske uprave ustanovi občinska inšpekcija.

Inšpekcijsko nadzorstvo neposredno opravljajo občinski inšpektorji kot delavci s posebnimi pooblastili. Ti morajo izpolnjevati pogoje, predpisane z zakonom.

Občinski inšpektorji imajo enaka pooblastila, dolžnosti in odgovornosti, kot jih imajo inšpektorji po zakonu o državni upravi.

59. člen

Posamične upravne akte iz pristojnosti občinske uprave podpisuje direktor občinske uprave po pooblastilu župana, ki lahko vsebuje pooblastilo za pooblaščenje drugih uradnih oseb občinske uprave, ki izpolnjujejo zakonske pogoje za odločanje v upravnih zadevah, za opravljanje posameznih dejanj v postopku ali za vodenje celotnega postopka in za odločanje v upravnih zadevah.

Osebe iz prejšnjega odstavka odločajo tudi o upravnih zadevah iz prenesene državne pristojnosti, če ni z zakonom drugače določeno.

60. člen

Direktor občinske uprave skrbi in je odgovoren za dosledno izvajanje zakona o splošnem upravnem postopku in drugih predpisov o upravnem postopku in zagotavlja upravno poslovanje v skladu z uredbo vlade.

61. člen

O upravnih zadevah iz občinske izvorne pristojnosti lahko odloča samo uradna oseba, ki je pooblaščenca za opravljanje teh zadev in izpolnjuje pogoje v skladu z Uredbo o izobrazbi, ki jo morajo imeti zaposleni za vodenje in odločanje v upravnem postopku in o strokovnem izpitu iz upravnega postopka, ter ima opravljen strokovni izpit iz upravnega postopka.

62. člen

O pritožbah zoper posamične akte iz izvorne pristojnosti občinske uprave odloča župan. Zoper odločitev župana je dopusten upravni spor.

O pritožbah zoper posamične akte, ki jih v zadevah iz državne pristojnosti na prvi stopnji izdaja občinska uprava, odloča državni organ, določen z zakonom.

63. člen

O izločitvi predstojnika organa občinske uprave ali zaposlenega v občinski upravi odloča direktor občinske uprave, ki v primeru izločitve predstojnika občinske uprave o stvari tudi odloči, če je predstojnik pooblaščen za odločanje v upravnih stvareh.

O izločitvi direktorja občinske uprave ali župana odloča občinski svet, ki v primeru izločitve o stvari tudi odloči.

6. Drugi organi občine

64. člen

Organizacijo, delovno področje ter sestavo organov, ki jih mora občina imeti v skladu s posebnimi zakoni, ki urejajo

naloge občine na posameznih področjih javne uprave, določi župan oziroma občinski svet na podlagi zakona s sklepom o ustanovitvi in imenovanju članov posameznega organa.

65. člen

Občina ima poveljnika in štab civilne zaščite občine, ki izvajata operativno strokovno vodenje civilne zaščite in drugih sil za zaščito, reševanje in pomoč, v skladu s sprejetimi načrti.

Poveljnik in poverjeniki za civilno zaščito so za svoje delo odgovorni županu.

IV. OŽJI DELI OBČINE

66. člen

Zaradi zadovoljevanja posebnih skupnih potreb občanov na območju posameznih naselij so v občini kot ožji deli občine ustanovljene krajevne skupnosti.

Krajevne skupnosti so del občine v teritorialnem, funkcionalnem, organizacijskem, premoženjsko-finančnem in pravnem smislu.

Pobudo za ustanovitev nove krajevne skupnosti, njeno ukinitve ali spremembo njenega območja lahko da zbor občanov ožjega dela občine ali 10 odstotkov volivcev s tega območja po postopku in na način, ki je določen s tem statutom za ljudsko iniciativo.

Krajevne skupnosti ustanovi, ukine ali spremeni njihovo območje občinski svet s statutom po poprej ugotovljeni volji prebivalcev o imenu in območju skupnosti. Volja prebivalcev se ugotovi na referendumu na območju, na katerem naj bi se ustanovila oziroma ukinita skupnost oziroma spremenilo njeno območje.

67. člen

Krajevne skupnosti sodelujejo pri opravljanju javnih zadev v občini, in sicer:

- dajejo predloge in sodelujejo pri pripravi razvojnih programov občine na področju javne infrastrukture na svojem območju ter sodelujejo pri izvajanju komunalnih investicij in drugih investicij na njihovem območju in sodelujejo pri nadzoru nad opravljenimi deli,

- sodelujejo pri pripravi programov oskrbe s pitno vodo in zaščiti virov pitne vode, sodelujejo pri pridobivanju soglasij lastnikov zemljišč za dela s področja gospodarskih javnih služb,

- dajejo predloge za sanacijo divjih odlagališč komunalnih odpadkov in sodelujejo pri njihovi sanaciji,

- dajejo predloge za ureditev in olepševanje kraja (ocvetličjenja, ureditev in vzdrževanje sprehajalnih poti ipd.) in pri tem sodelujejo,

- dajejo pobude za dodatno prometno ureditev (prometna signalizacija, ureditev dovozov in izvozov, omejevanje hitrosti ipd.),

- predlagajo programe javnih del,

- sodelujejo in dajejo mnenja pri javnih razgrnitvah prostorskih, planskih in izvedbenih aktov, ki obravnavajo območje njihove skupnosti,

- oblikujejo pobude za spremembo prostorskih, planskih in izvedbenih aktov ter jih posredujejo pristojnemu organu občine,

- dajejo mnenja glede spremembe namembnosti kmetijskega prostora v druge namene, predvidenih gradenj večjih proizvodnih in drugih objektov v skupnosti, za posege v kmetijski prostor (agromelioracije, komasacije), pri katerih bi prišlo do spremembe režima vodnih virov,

- seznanjajo pristojni organ občine s problemi in potrebami prebivalcev skupnosti na področju urejanja prostora in varstva okolja,

- sodelujejo pri organizaciji kulturnih, športnih in drugih prireditev,

- spremljajo nevarnosti na svojem območju in o tem obveščajo štab za civilno zaščito ter po potrebi prebivalstvo in sodelujejo pri ostalih nalogah s področja zaščite in reševanja,

– dajejo soglasja k odločitvam o razpolaganju in upravljanju s premoženjem občine, ki je skupnosti dano na uporabo za opravljanje njenih nalog,

– občinskemu svetu dajejo mnenje v zvezi z obratovalnim časom gostinskih obratov.

68. člen

Krajevne skupnosti opravljajo naloge iz pristojnosti občine, ki se pretežno nanašajo na prebivalce skupnosti. Krajevne skupnosti praviloma samostojno:

– skrbijo za urejenost pokopališč in organizirajo pogrebno službo na krajevno običajni način, če z odlokom občine ni drugače določeno,

– skrbijo za vzdrževanje krajevnih cest,

– upravljajo z lastnim premoženjem ali s premoženjem občine, ki jim je dano v uporabo,

– pripravljajo in izvajajo projekte v okviru celostnega razvoja podeželja in obnove vasi na svojem območju,

– pospešujejo kulturne, športne in druge društvene dejavnosti na svojem območju ter organizirajo kulturne, športne in druge prireditve oziroma nudijo pomoč pri takih prireditvah, kadar je organizator občina.

69. člen

Krajevna skupnost je pravna oseba javnega prava v okviru nalog, ki jih opravlja samostojno, v skladu s tem statutom.

Skupnost iz prejšnjega odstavka nastopa v pravnem prometu v svojem imenu in za svoj račun. Pravni posli, ki jih sklene krajevna skupnost brez soglasja župana, so nični, vendar pa lahko predpis občine, ki je potreben za izvršitev proračuna, določi, kateri pravni posli in v kateri višini so tisti, ki jih lahko sklene krajevna skupnost brez predhodnega soglasja župana.

Krajevna skupnost odgovarja za svoje obveznosti z vsem svojim premoženjem in sredstvi, s katerimi razpolaga. Občina odgovarja za obveznosti krajevne skupnosti subsidiarno.

Krajevno skupnost zastopa svet krajevne skupnosti.

70. člen

Organ krajevne skupnosti je svet, ki ga izvolijo krajani s stalnim prebivališčem na območju krajevne skupnosti. Način izvolitve članov sveta določa zakon.

Član sveta krajevne skupnosti ne more biti župan, podžupan, javni uslužbenec v občinski upravi in javni uslužbenec v službi krajevne skupnosti.

Število članov svetov krajevnih skupnosti določi občinski svet z odlokom, s katerim določi volilne enote za volitve v svet krajevne skupnosti.

Za volitve članov svetov krajevnih skupnosti, katerih število je večje od sedem, se volitve opravijo po večinskem sistemu v volilnih enotah, ki jih z odlokom določi občinski svet.

Volitve v svet krajevne skupnosti razpiše župan.

Mandat članov sveta krajevne skupnosti se začne in konča istočasno kot mandat članov občinskega sveta. Določbe zakona in tega statuta, ki urejajo predčasno prenehanje mandata članu občinskega sveta, se smiselno uporabljajo tudi za prenehanje mandata člana sveta krajevne skupnosti.

Funkcija člana sveta je častna.

71. člen

Prvo sejo sveta krajevne skupnosti skliče župan najkasneje dvajset dni po izvolitvi članov sveta krajevne skupnosti. Svet je konstituiran, ko so potrjeni mandati več kot polovici njegovih članov. Za potrditev mandatov in konstituiranje sveta se uporabljajo določbe statuta, ki veljajo za konstituiranje občinskega sveta.

72. člen

Svet krajevne skupnosti ima predsednika, ki ga izmed sebe izvolijo člani sveta.

Predsednik sveta krajevne skupnosti zastopa in predstavlja krajevno skupnost, sklicuje in vodi seje njenega sveta ter

opravlja druge naloge, ki mu jih določi svet krajevne skupnosti. Pravni posli, ki jih kot zastopnik krajevne skupnosti sklene predsednik njenega sveta, so veljavni le ob pisnem soglasju župana, razen, če je z veljavnim odlokom o proračunu občine drugače določeno.

Svet krajevne skupnosti na predlog predsednika izvoli podpredsednika. Podpredsednik nadomešča predsednika in opravlja naloge, ki mu jih določi predsednik.

73. člen

Svet krajevne skupnosti dela ter sprejema svoje odločitve na seji, na kateri je navzočih večina članov, z večino glasov navzočih članov.

Župan ima pravico biti navzoč na seji sveta krajevne skupnosti in razpravljati, vendar pa nima pravice glasovati.

Predsednik sveta skliče svet krajevne skupnosti najmanj štirikrat na leto oziroma večkrat v primeru, da je to potrebno. Predsednik mora sklicati svet krajevne skupnosti, če to zahteva župan ali najmanj polovica članov sveta.

Za delovanje sveta krajevne skupnosti se smiselno uporablja poslovnik občinskega sveta.

74. člen

Svet krajevne skupnosti izvršuje naloge, ki so v skladu s tem statutom naloge krajevne skupnosti. Svet tudi:

– obravnava vprašanja iz občinske pristojnosti, ki se nanašajo na območje krajevne skupnosti in njeno prebivalstvo ter oblikuje svoja stališča in mnenja,

– daje pobude in predloge za sprejem odlokov in drugih splošnih aktov občine,

– sprejema odločitve o uporabi sredstev skupnosti in razpolaganju ter gospodarjenju s premoženjem skupnosti v skladu s predpisi o stvarnem premoženju države in lokalnih skupnosti.

Stališča, mnenja, pobude in predlogi sveta krajevne skupnosti niso pogoj za izvrševanje nalog občine, za katere so pristojni občinski svet, župan ali občinska uprava in jih ne zavezujejo, razen če ni s tem statutom ali odlokom drugače določeno.

Svet krajevne skupnosti lahko za obravnavo posameznih vprašanj sklicuje zbere krajanov krajevne skupnosti. Za sklic in izvedbo zbora krajanov se smiselno uporabljajo določbe tega statuta, s katerimi je urejen zbor občanov.

75. člen

Zaradi obravnave določenih skupnih vprašanj in nalog ter za obravnavo zadev iz občinske pristojnosti lahko župan oblikuje svet predsednikov svetov krajevnih skupnosti kot svoj posvetovalni organ.

76. člen

Krajevne skupnosti imajo lastno premoženje, ki ga sestavljajo nepremičnine, premičnine, denarna sredstva in pravice.

Krajevna skupnost mora s svojim premoženjem gospodariti kot dober gospodar. Za razpolaganje s premoženjem skupnosti se smiselno uporabljajo določbe zakona, ki urejajo razpolaganje s premoženjem občine ter določbe tega statuta.

Če krajevna skupnost preneha obstajati ali če ji preneha pravna subjektiviteta, preidejo vse njene pravice in obveznosti na občino.

77. člen

Delovanje krajevnih skupnosti se financira iz občinskega proračuna, s prostovoljnimi prispevki fizičnih in pravnih oseb, s plačili za storitve, s samoprispevkom in s prihodki od premoženja krajevne skupnosti.

Kriteriji in merila za financiranje nalog in delovanja krajevnih skupnosti iz proračuna občine se določijo z odlokom.

Krajevne skupnosti se ne smejo zadolževati in ne prevzemati obveznosti v breme proračuna prihodnjih let. Sklenjeni posli zadolžitve so nični.

Prihodki in odhodki krajevnih skupnosti morajo biti zajeti v finančnih načrtih, ki jih za posamezno proračunsko leto obli-

kujejo in občinskemu svetu predlagajo njihovi sveti. Finančne načrte, ki so kot sestavni del občinskega proračuna njegova priloga, sprejme na predlog župana občinski svet.

Občina ne prevzema finančnih obveznosti krajevnih skupnosti, ki niso zajete v proračunu občine.

Za izvrševanje finančnega načrta krajevnih skupnosti je odgovoren predsednik sveta.

Krajevne skupnosti imajo svoje podračune, v okviru enotnega zakladniškega računa občine.

Za izvrševanje finančnih načrtov krajevnih skupnosti se uporabljajo določbe predpisov, ki urejajo financiranje javne porabe in določbe odloka o proračunu občine.

Nadzor nad finančnim poslovanjem krajevnih skupnosti opravlja nadzorni odbor občine.

78. člen

Občinski svet lahko na predlog župana, nadzornega odbora občine, četrtnine članov sveta krajevnih skupnosti ali zbora občanov krajevne skupnosti razpusti svet krajevne skupnosti in razpiše predčasne volitve:

- če se po najmanj trikratnem sklicu ne sestane,
- če ne izvršuje nalog, ki so mu v skladu s tem statutom zaupane oziroma jih izvršuje v nasprotju z zakonom, predpisi in splošnimi akti občine,
- če se ugotovi, da očitno nezakonito razpolaga s sredstvi občanov ali če se sredstva, ki so skupnosti dodeljena iz občinskega proračuna uporabljajo nenamensko.

Občinski svet lahko s spremembo statuta ukine krajevno skupnost, če ugotovi, da svet krajevne skupnosti ne opravlja svojih nalog, da ni kandidatov za člane sveta oziroma da občani na njenem območju nimajo interesa za opravljanje nalog krajevne skupnosti v skladu s tem statutom.

V. NEPOSREDNO SODELOVANJE OBČANOV PRI ODLOČANJU V OBČINI

79. člen

Oblike neposrednega sodelovanja občanov pri odločanju v občini so: zbor občanov, referendum in ljudska iniciativa.

1. Zbor občanov

80. člen

Občani na zboru občanov:

- obravnavajo pobude in predloge za spremembo območja občine, njenega imena ali sedeža ter dajejo pobude v zvezi s tem in oblikujejo mnenja,
- obravnavajo predloge in pobude za sodelovanje in povezovanje z drugimi občinami v širše samoupravne lokalne skupnosti,
- obravnavajo pobude in predloge za ustanovitev ali ukinitvev krajevnih skupnosti oziroma za spremembo njihovih območij,
- predlagajo, obravnavajo in oblikujejo stališča o spremembah območij naselij, imen naselij ter imen ulic,
- opravljajo naloge zborov volivcev v skladu z zakonom,
- dajejo predloge občinskemu organu v zvezi z pripravo programov razvoja občine, gospodarjenja s prostorom ter varovanja življenjskega okolja,
- oblikujejo stališča v zvezi z večjimi posegi v prostor, kot so gradnja avtocest, energetskih objektov, odlagališč odpadkov in nevarnih stvari,
- obravnavajo in oblikujejo mnenja, stališča ter odločajo o zadevah, za katere je tako določeno z zakonom, s tem statutom ali odlokom občine ter o zadevah, za katere tako sklene občinski svet ali župan.

Odločitve, predloge, pobude, stališča in mnenja zbora občanov so občinski organi, v katerih pristojnost posamezna zadeva spada, dolžni obravnavati in pri izvajanju svojih nalog upoštevati. Če pristojni občinski organ meni, da predlogov,

pobud, stališč, mnenj in odločitev zbora občanov ni mogoče upoštevati, je občanom dolžan na primeren način in v primeren roku svoje mnenje predstaviti in utemeljiti.

Odločitve, sprejete na zboru občanov, zavezujejo vse občane, na katere se nanašajo, na območju, za katerega je bil sklican zbor občanov.

81. člen

Zbor občanov se lahko skliče za vso občino, za eno ali več krajevnih skupnosti, za posamezno naselje ali zaselek.

Zbor občanov skliče župan na lastno pobudo ali na pobudo občinskega sveta ali sveta krajevne skupnosti.

Župan mora sklicati zbor občanov za vso občino na zahtevo najmanj 5 odstotkov volivcev v občini, zbor občanov v krajevni skupnosti (zbor krajanov) pa na zahtevo najmanj 5 odstotkov volivcev v tej skupnosti.

Zahteva volivcev za sklic zbora občanov mora vsebovati pisno obrazloženo predlogo zadeve, ki naj jo zbor obravnava. Zahtevi je treba priložiti seznam volivcev, ki so zahtevo podprli. Seznam mora vsebovati ime in priimek volivca, datum rojstva in naslov stalnega prebivališča ter njihove podpise. Župan lahko zahtevo s sklepom zavrne, če ugotovi, da zahteve ni podprlo zadostno število volivcev. Sklep z obrazložitvijo se vroči pobudniku zahteve ali prvemu podpisaneemu volivcu na seznamu. Župan skliče zbor občanov najkasneje v tridesetih dneh po prejemu pravilno vložene zahteve.

82. člen

Sklic zbora občanov mora vsebovati območje, za katerega se sklicuje zbor občanov, kraj in čas zbora občanov ter predlog dnevnega reda.

Sklic zbora volivcev je treba objaviti na krajevno običajen način.

83. člen

Zbor občanov vodi župan ali od njega pooblaščen podžupan. Župan lahko zboru občanov predlaga imenovanje predsedstva zbora, ki naj zbor vodi.

Zbor občanov veljavno sprejema svoje odločitve, predloge, pobude, stališča in mnenja, če na zboru sodeluje najmanj deset odstotkov volivcev z območja občine, za katero je zbor sklican.

Odločitev zbora občanov je sprejeta, če zanjo glasuje najmanj polovica volivcev, ki sodelujejo na zboru.

Javni uslužbenec občinske uprave, ki ga določi direktor občinske uprave, ugotovi sklepčnost zbora občanov, koliko volivcev je glasovalo za njegove odločitve ter vodi zapisnik o odločitvah zbora. Z zapisnikom zbora občanov direktor občinske uprave seznani občinski svet in župana ter ga na krajevno običajen način objavi.

2. Referendum o splošnem aktu občine

84. člen

Občani lahko odločajo na referendumu o vprašanih, ki so vsebina splošnih aktov občine, ki jih sprejema občinski svet, razen o proračunu in zaključnem računu občine ter o splošnih aktih, s katerimi se v skladu z zakonom predpisujejo občinski davki in druge dajatve.

Občinski svet lahko o splošnem aktu iz prejšnjega odstavka razpiše referendum na predlog župana ali člana občinskega sveta.

Občinski svet mora razpisati referendum, če to zahteva najmanj pet odstotkov volivcev v občini in če tako določa zakon ali statut občine.

85. člen

Predlog za razpis referenduma lahko vloži župan ali član občinskega sveta najkasneje v petnajstih dneh po sprejemu splošnega akta občine.

Najkasneje v petnajstih dneh po sprejemu splošnega akta občine je treba občinski svet pisno seznaniti s pobudo volivcem za vložitev zahteve za razpis referenduma.

Če je vložen predlog za razpis referendum ali je dana pobuda volivcem za vložitev zahteve za razpis referendum, župan zadrži objavo splošnega akta do odločitve o predlogu ali pobudi oziroma do odločitve na referendumu.

86. člen

Referendum se opravi kot naknadni referendum, na katerem občani potrjujejo ali zavrnejo sprejeti splošni akt občine ali njegove posamezne določbe.

Če je splošni akt občine ali njegove posamezne določbe na referendumu potrjen, ga mora župan objaviti skupaj z objavo izida referendumu.

Če je splošni akt občine ali njegove posamezne določbe zavrnjen, se splošni akt ne objavi, dokler se ob upoštevanju volje volivcev ne spremeni.

Odločitev volivcev na referendumu, s katero je bil splošni akt občine zavrnjen ali so bile zavrnjene njegove posamezne določbe, zavezuje občinski svet, ki je splošni akt, o katerem je bil izveden referendum, sprejel, do konca njegovega mandata.

87. člen

Pobuda volivcem za vložitev zahteve za razpis referendumu o splošnem aktu občine ali njegovih posameznih določbah mora vsebovati že oblikovano zahtevo za razpis referendumu. Zahteva mora vsebovati jasno izraženo vprašanje, ki naj bo predmet referendumu, in obrazložitev.

Pobudo volivcem za vložitev zahteve za razpis referendumu lahko da vsak volivec, politična stranka v občini ali svet krajevne skupnosti. Pobuda mora biti podprta s podpisi najmanj stotih volivcev v občini. Podpora pobudi dajo volivci na seznamu, ki vsebuje osebne podatke podpisnikov: ime in priimek, datum rojstva, naslov stalnega prebivališča.

Pobudnik o pobudi volivcem za vložitev zahteve za razpis referendumu pisno seznaniti občinski svet in pobudo predložiti županu.

Če župan meni, da pobuda z zahtevo ni oblikovana v skladu s prvim odstavkom tega člena ali je v nasprotju z zakonom in s statutom občine, o tem v osmih dneh po prejemu pobude obvesti pobudnika in ga pozove, da ugotovljeno neskladnost odpravi v osmih dneh. Če pobudnik tega ne stori, se šteje, da pobuda ni bila vložena. Župan o tem nemudoma obvesti pobudnika in občinski svet.

Pobudnik lahko v osmih dneh po prejemu obvestila iz predhodnega odstavka zahteva, naj odločitev župana preizkusi upravno sodišče.

88. člen

Volivci dajejo podporo zahtevi za razpis referendumu z osebnim podpisovanjem.

Župan določi obrazec za podporo z osebnim podpisovanjem, ki vsebuje jasno izraženo zahtevo za razpis referendumu, in rok za zbiranje podpisov.

Osebo podpisovanje se izvaja pred državnim organom, pristojnim za vodenje evidence volilne pravice.

Šteje se, da je zahteva za razpis referendumu vložena, če jo je v določenem roku podprlo s svojim podpisom zadostno število volivcev.

89. člen

Občinski svet razpiše referendum v petnajstih dneh po sprejemu odločitve o predlogu župana ali občinskega svetnika za razpis referendumu oziroma v petnajstih dneh od vložitve zahteve volivcev za razpis referendumu v skladu s četrtem odstavkom prejšnjega člena, razen če v skladu z zakonom zahteva ustavnosodno presojo take zahteve.

Referendum se izvede najprej trideset in najkasneje petinštirideset dni od dne razpisa, v nedeljo ali drug dela prost dan.

Z aktom o razpisu referendumu določi občinski svet vrsto referendumu, splošni akt, o katerem se bo odločalo oziroma njegove določbe, o katerih se bo odločalo, besedilo referendumskega vprašanja, o katerem se bo odločalo na referendu-

mu tako, da se bo obkrožilo "ZA" oziroma "PROTI", dan razpisa in dan glasovanja.

Akt o razpisu referendumu se objavi na način, ki je s tem statutom določen za objavo splošnih aktov občine.

Petnajst dni pred dnem glasovanja objavi občinska volilna komisija akt o razpisu referendumu v javnih občilih.

90. člen

Pravico glasovati na referendumu imajo vsi občani, ki imajo pravico voliti člane občinskega sveta.

Odločitev na referendumu je sprejeta, če zanjo glasuje večina volivcev, ki so glasovali.

91. člen

Postopek za izvedbo referendumu vodijo organi, ki vodijo lokalne volitve. O ugovoru zaradi nepravilnosti pri delu volilnega odbora odloča občinska volilna komisija.

Glede glasovanja na referendumu in drugih vprašanih izvedbe referendumu veljajo določbe zakona, ki urejajo referendum in ljudsko iniciativo ter lokalne volitve, kolikor ni s tem statutom v skladu z zakonom o lokalni samoupravi posamezno vprašanje drugače urejeno.

Poročilo o izidu glasovanja na referendumu pošlje občinska volilna komisija občinskemu svetu ter ga objavi na način, ki je v statutu občine določen za objavo splošnih aktov občine.

3. Svetovalni referendum

92. člen

Občinski svet lahko pred odločanjem o posameznih vprašanih iz svoje pristojnosti razpiše svetovalni referendum.

Svetovalni referendum se razpiše za vso občino ali za njen del.

Svetovalni referendum se izvede v skladu z določbami tega statuta, ki urejajo referendum o splošnem aktu občine.

Odločitev volivcev na svetovalnem referendumu ne zavezuje občinskih organov.

4. Drugi referendumi

93. člen

Občani lahko odločajo na referendumu o samoprispevkih in tudi o drugih vprašanih, če tako določa zakon.

Referendum iz prejšnjega odstavka se opravi v skladu z določbami tega statuta, če z zakonom, ki določa in ureja referendum, ni drugače določeno.

5. Ljudska iniciativa

94. člen

Najmanj pet odstotkov volivcev v občini lahko zahteva izdajo ali razveljavitev splošnega akta ali druge odločitve iz pristojnosti občinskega sveta oziroma drugih občinskih organov.

Glede pobude volivcem za vložitev zahteve iz prejšnjega odstavka in postopka s pobudo se primerno uporabljajo določbe zakona in tega statuta, s katerimi je urejen postopek s pobudo volivcem za razpis referendumu o splošnem aktu občine.

Če se zahteva nanaša na razveljavitev splošnega akta občine ali drugo odločitev občinskega sveta, mora občinski svet obravnavo zahteve uvrstiti na prvo naslednjo sejo, o njej pa odločiti najkasneje v treh mesecih od dne pravilno vložene zahteve.

Če se zahteva nanaša na odločitev drugih občinskih organov, morajo ti o njej odločiti najkasneje v enem mesecu od dne pravilno vložene zahteve.

95. člen

Sredstva za neposredno sodelovanje občanov pri odločanju v občini na zborih občanov in referendumih ter njihovo izvedbo se zagotovijo v občinskem proračunu.

VI. OBČINSKE JAVNE SLUŽBE

96. člen

Občina zagotavlja opravljanje javnih služb, ki jih sama določi, in javnih služb, za katere je tako določeno z zakonom.

Opravljanje javnih služb zagotavlja občina:

- neposredno v okviru občinske uprave,
- z ustanavljanjem javnih zavodov in javnih podjetij,
- z dajanjem koncesij,
- z vlaganjem lastnega kapitala v dejavnost oseb zasebnega prava.

97. člen

Na področju družbenih dejavnosti zagotavlja občina javne službe za izvajanje naslednjih dejavnosti:

- osnovnošolsko izobraževanje,
- predšolska vzgoja in varstvo otrok,
- osnovno zdravstvo in lekarna,
- osebna pomoč družini in
- knjižničarstvo.

Občina lahko zagotavlja javne službe tudi na drugih področjih, zlasti na področju glasbene vzgoje, izobraževanja odraslih, kulture, športa in drugih dejavnosti, s katerimi se zagotavljajo javne potrebe.

98. člen

Občina lahko skupaj z drugimi občinami zaradi gospodarnega in učinkovitejšega zagotavljanja javnih služb ustanovi skupno pravno osebo javnega prava za izvajanje javne službe.

99. člen

Na področju gospodarskih javnih služb občina zagotavlja:

- oskrbo s pitno in tehnološko vodo,
- odvajanje in čiščenje komunalnih, odpadnih in padavinskih voda,
- ravnanje s komunalnimi odpadki in odlaganje ostankov komunalnih odpadkov,
- javno snago in čiščenje javnih površin,
- urejanje javnih poti, površin za ceste, kolesarskih stez in zelenih površin,
- gasilstvo, varstvo pred požari,
- gospodarjenje s stavbnimi zemljišči,
- vzdrževanje lokalnih, krajevnih in nekategoriziranih cest,
- upravljanje s pokopališči in pogrebno dejavnost,
- javno razsvetljavo v naseljih,
- urejanje ulic, trgov in cest, za katere skrbi občina,
- druge dejavnosti s področja varstva okolja, ki so v pristojnosti občine,
- komunalni nadzor,
- oskrba s toplotno energijo.

100. člen

Občina lahko določi kot gospodarsko javno službo tudi druge dejavnosti, ki so pogoj za izvrševanje nalog iz njene pristojnosti ali so takšne dejavnosti pogoj za izvrševanje gospodarskih, socialnih ali ekoloških funkcij občine.

101. člen

Pravne osebe javnega prava, ki izvajajo občinske javne službe, ustanavlja občina z odlokom ob upoštevanju pogojev, določenih z zakonom.

102. člen

Občina lahko zaradi gospodarnega in učinkovitega zagotavljanja dejavnosti gospodarskih javnih služb ustanovi v okviru zaokroženih oskrbovalnih sistemov skupaj z drugimi občinami skupno pravno osebo javnega prava za izvajanje občinskih javnih služb.

103. člen

Za izvrševanje ustanoviteljskih pravic v skupnih pravnih osebah javnega prava, ki so ustanovljene za območje dveh ali

več občin, občinski sveti občin ustanoviteljic ustanovijo skupni organ, ki ga sestavljajo župani občin ustanoviteljic.

V aktu o ustanovitvi skupnega organa se določijo njegove naloge, organizacija dela in način sprejemanja odločitev, način financiranja in delitve stroškov za delo skupnega organa.

104. člen

Občina mora zagotoviti izvajanje tistih javnih služb, ki so po zakonu obvezne.

VII. PREMOŽENJE IN FINANCIRANJE OBČINE

105. člen

Premoženje občine sestavljajo nepremične in premične stvari v lasti občine ter finančno premoženje in pravice. Finančno premoženje so denarna sredstva, terjatve, dolžniški vrednostni papirji ter delnice in deleži na kapitalu pravnih oseb in druge naložbe v pravne osebe (kapitalske naložbe).

Občina mora s premoženjem gospodariti kot dober gospodar.

Za odločanje o odtujitvi in pridobitvi premoženja občine je pristojen občinski svet. Občinski svet na predlog župana sprejme letni program prodaje občinskega finančnega in stvarnega premoženja ter letni program nabav in gradenj. Sprejeti letni program prodaje izvršuje župan.

Odprodaja ali zamenjava nepremičnin in premičnin v lasti občine se izvede po postopku in na način, ki ga določa zakon in predpisi, ki veljajo za odprodajo in zamenjavo državnega premoženja.

Za neodplačno pridobitev premoženja je treba predhodno pridobiti soglasje občinskega sveta, če bi takšno premoženje povzročilo večje stroške ali če je pridobitev povezana s pogoji, ki pomenijo obveznost občine.

106. člen

Občina pridobiva prihodke iz lastnih virov, davkov, taks, pristojbin in drugih dajatev v skladu z zakonom.

Občina je pod pogoji, določenimi z zakonom, upravičena do sredstev primerne porabe in drugih sredstev sofinanciranja iz državnega proračuna.

107. člen

Prihodki in drugi prejemki ter odhodki in drugi izdatki občine so zajeti v proračunu občine, ki ga sprejme občinski svet po postopku, določenem v poslovníku občinskega sveta.

Občinski svet mora sprejeti proračun občine v roku, ki omogoča njegovo uveljavitev s 1. januarjem leta, za katerega se sprejema.

Za pripravo in predložitev proračuna občine občinskemu svetu v sprejem v skladu z zakonom je odgovoren župan.

Predlogi za povečanje izdatkov proračuna morajo vsebovati predlog za povečanje prejemkov proračuna ali za zmanjšanje drugih izdatkov v isti višini, pri čemer povečani izdatki ne smejo biti v breme proračunske rezerve, splošne proračunske rezervacije ali v breme dodatnega zadolževanja.

108. člen

Proračun občine sestavljajo splošni del, posebni del in načrt razvojnih programov.

Splošni del proračuna sestavljajo skupna bilanca prihodkov in odhodkov, račun finančnih terjatev in naložb ter račun financiranja. V bilanci prihodkov in odhodkov so vključeni tudi prihodki in odhodki krajevnih skupnosti ter tudi prihodki in odhodki režijskega obrata, ki so prikazani v finančnem načrtu režijskega obrata.

Posebni del proračuna sestavljajo finančni načrti neposrednih uporabnikov proračuna občine.

Načrt razvojnih programov sestavljajo letni načrti razvojnih programov neposrednih uporabnikov proračuna občine, ki so opredeljeni z dokumenti dolgoročnega načrtovanja.

109. člen

Za izvrševanje proračuna je odgovoren župan.

V okviru izvrševanja proračuna ima župan pooblastila, določena z zakonom, predpisi, izdanimi na podlagi zakona, odlokom o proračunu občine ali drugimi splošnim aktom občine.

Župan mora zagotoviti izvajanje nalog notranjega finančnega nadzora v skladu z zakonom in predpisom ministra, pristojnega za finance, izdanim na podlagi zakona.

Župan je odredbodajalec za sredstva proračuna. Za izvrševanje proračuna občine lahko župan pooblasti podžupana in posamezne javne uslužbenke občinske uprave.

Župan poroča občinskemu svetu o izvrševanju proračuna v mesecu juliju. Poročilo mora vsebovati podatke in informacije, določene z zakonom.

110. člen

Proračun občine se sprejme z odlokom o proračunu občine, rebalans proračuna pa z odlokom o spremembi proračuna.

Odlok o proračunu občine določa tudi ukrepe za zagotavljanje likvidnosti proračuna, prerazporejanje sredstev, začasno zadržanje izvrševanja proračuna, ukrepe za zagotavljanje proračunskega ravnovesja ter druge ukrepe in posebna pooblastila za izvrševanje proračuna.

V odloku o proračunu se določi obseg zadolževanja proračuna in obseg predvidenih poroštev ter drugi elementi, ki jih določa zakon.

Rebalans proračuna predlaga župan, če se med izvajanjem ne more uravnovesiti proračuna občine.

111. člen

Če proračun občine ni sprejet pred začetkom leta, na katero se nanaša, se financiranje občine začasno nadaljuje na podlagi proračuna za preteklo leto in za iste programe kot v preteklem letu.

Župan sprejme sklep o začasnem financiranju v skladu z zakonom. Sklep velja največ tri mesece in se lahko na županov predlog s sklepom občinskega sveta podaljša še za tri mesece.

112. člen

Sredstva proračuna občine se smejo uporabljati, če so izpolnjeni vsi z zakonom ali drugim aktom, določeni pogoji, le za namene in v višini, določeni s proračunom.

113. člen

Proračunskih sredstev ni mogoče prerazporejati, razen pod pogoji in na način, določen z zakonom ali odlokom o proračunu občine.

Če se med letom spremeni delovno področje proračunskega uporabnika, župan sorazmerno poveča ali zmanjša obseg sredstev za njegovo delo oziroma, če se uporabnik ukine in njegovega dela ne prevzame drug uporabnik proračuna, na katerega se sredstva prerazporedijo, prenese sredstva v proračunsko rezervo.

Župan mora o izvršenih prerazporeditvah poročati občinskemu svetu v mesecu juliju.

114. člen

Po preteku leta, za katero je bil sprejet proračun, pripravi župan predlog zaključnega računa proračuna in ga predloži občinskemu svetu v sprejem.

O sprejetju zaključnega računa proračuna obvesti župan ministrstvo, pristojno za finance v 30 dneh po sprejemu.

115. člen

Občina se lahko dolgoročno zadolži za investicije, ki jih sprejme občinski svet, v skladu s pogoji, določenimi z zakonom.

116. člen

Javna podjetja in javni zavodi, katerih ustanoviteljica je občina, se lahko zadolžujejo in izdajajo poroštvo samo, če je to

dovoljeno z zakonom in pod pogoji, ki jih določi občinski svet. Soglasje izda župan.

O poroštvih za izpolnitev obveznosti javnih podjetij in javnih zavodov, katerih ustanoviteljica je občina, odloča na predlog župana občinski svet. Izdana soglasja se štejejo v obseg možnega zadolževanja občine.

117. člen

Finančno poslovanje občine izvršuje finančna služba v okviru občinske uprave ali skupnega organa občinske uprave.

Notranji nadzor javnih financ obsega na enotnih temeljih zasnovan sistem finančnega poslovanja in kontrol ter notranjega revidiranja pri neposrednih in posrednih uporabnikih ter stalno preverjanje tega sistema, da deluje v skladu z načeli zakonitosti, preglednosti, učinkovitosti, uspešnosti in gospodarnosti.

Za vzpostavitev in delovanje ustreznega sistema finančnega poslovanja in kontrol ter notranjega revidiranja je odgovoren župan.

Opravljanje posameznih nalog finančne službe ali notranjega finančnega nadzora sme župan naročiti pri izvajalcu, ki izpolnjuje pogoje strokovnosti oziroma pogoje, predpisane z zakonom in podzakonskimi predpisi.

118. člen

Nabavo blaga, naročanje storitev ter oddajo gradbenih del izvaja župan občine v skladu s predpisi, ki urejajo javno naročanje.

VIII. SPLOŠNI IN POSAMIČNI AKTI OBČINE

1. Splošni akti občine

119. člen

Splošni akti občine so statut, poslovnik občinskega sveta, odloki, pravilniki in navodila.

Občinski svet sprejema kot splošne akte tudi prostorske in druge načrte razvoja občine, občinski proračun in zaključni račun, ki sta posebni vrsti splošnih aktov.

Kadar ne odloči z drugim aktom, sprejme občinski svet sklep, ki je lahko splošni ali posamični akt.

Postopek za sprejem splošnih aktov občine ureja poslovnik občinskega sveta.

120. člen

Statut je temeljni splošni akt občine.

Statut se sprejme po enakem postopku, kot je predpisan za sprejem odloka.

121. člen

S poslovníkom se uredi organizacija in način dela občinskega sveta ter uresničevanje pravic in dolžnosti njegovih članov.

122. člen

Z odlokom ureja občina na splošen način zadeve iz svoje pristojnosti, ustanavlja organe občinske uprave in določa način njihovega dela ter ustanavlja javne službe.

Z odlokom ureja občina tudi zadeve iz prenesene pristojnosti, kadar je tako določeno z zakonom.

123. člen

S pravilnikom se razčlenijo posamezne določbe statuta ali odloka v procesu njihovega izvrševanja.

Z navodilom se lahko podrobneje predpiše način dela organov občinske uprave pri izvrševanju določb statuta ali odloka.

124. člen

Statut, odloki in drugi predpisi občine morajo biti objavljeni v Uradnem listu Republike Slovenije in začnejo veljati petnajsti dan po objavi, če ni v njih drugače določeno.

V Uradnem listu Republike Slovenije se objavljajo tudi drugi akti, za katere tako določi občinski svet.

2. Posamični akti občine

125. člen

Posamični akti občine so odločbe in sklepi.

S posamičnimi akti – sklepom ali odločbo – odloča občina o upravnih stvareh iz lastne pristojnosti in iz prenesene državne pristojnosti.

126. člen

O pritožbah zoper posamične akte, ki jih izdajo organi občinske uprave v upravnem postopku, odloča na drugi stopnji župan, če ni za posamezne primere z zakonom drugače določeno.

O pritožbah zoper posamične akte izdane v upravnih zadevah iz prenesene državne pristojnosti odloča državni organ, ki ga določi zakon.

O zakonitosti dokončnih posamičnih aktov občinskih organov odloča v upravnem sporu pristojno sodišče.

IX. VARSTVO OBČINE IN PRAVIC POSAMEZNIKOV IN ORGANIZACIJ

127. člen

Občinski svet ali župan lahko vloži zahtevo za presojo ustavnosti in zakonitosti predpisov države, s katerimi se posega v ustavni položaj in v pravice občine.

128. člen

Občinski svet ali župan lahko začeta pred ustavnim sodiščem spor o pristojnosti, če državni zbor ali vlada s svojimi predpisi urejata razmerja, ki so po ustavi in zakonih v pristojnosti občine. Enako lahko postopa, če pokrajina ali druga občina posega v njeno pristojnost.

129. člen

Župan lahko kot stranka v upravnem sporu izpodbija konkretne upravne akte in ukrepe, s katerimi državni organi izvršujejo oblastni nadzor. Upravni spor lahko sproži tudi, če osebe javnega in zasebnega prava z dokončnimi upravnimi akti uveljavljajo pravice na škodo javnih koristi občine. Župan mora od pristojnih državnih organov zahtevati, da je občina obveščena o vsakem upravnem postopku, v katerem pristojni državni organ odloča na podlagi predpisov občine. Ta organ mora občino pisno obvestiti o začetku upravnega postopka v osmih dneh.

130. člen

Župan lahko vstopi v upravni ali sodni postopek kot stranka ali kot stranski intervenient, če bi lahko bile v teh postopkih oziroma če so z že izdanimi akti prizadete pravice in koristi občine, določene z ustavo in zakoni.

131. člen

Delovna telesa državnega zbora so dolžna za potrebe občinskega sveta oblikovati mnenje glede pripravljajočih se predpisov, ki se tičejo koristi občine. Na tej podlagi oblikuje občinski svet svoje mnenje, ki ga pošlje državnemu zboru.

X. PREHODNE IN KONČNE DOLOČBE

132. člen

Določba prvega odstavka 26. člena tega statuta, s katero se določajo nova imena odborov, se prične uporabljati po prvih volitvah članov občinskega sveta, ki bodo sledile sprejemu tega statuta.

133. člen

Z dnem uveljavitve tega statuta preneha veljati Statut Občine Gorenja vas - Poljane (Uradni vestnik Gorenjske, št. 22/99 in Uradni list RS, št. 80/01, 59/12), ki ga je občinski svet sprejel dne 4. 6. 1999 ter spremenil in dopolnil dne 21. 9. 2001 ter 21. 6. 2012.

134. člen

Ta statut začne veljati petnajsti dan po objavi v Uradnem listu Republike Slovenije.

Št. 007-001/2013-001

Gorenja vas, dne 26. septembra 2013

Župan

Občine Gorenja vas - Poljane
Milan Čadež l.r.

GROSUPLJE

3137. Odlok o spremembi Odloka o proračunu Občine Grosuplje za leto 2013

Na podlagi 29. člena Zakona o lokalni samoupravi (Uradni list RS, št. 94/07 – UPB2, 27/08 – Odl. US, 76/08, 100/08 – Odl. US, 79/09, 14/10 – Odl. US, 51/10, 84/10 – Odl. US in 40/12 – ZUJF), 29. člena Zakona o javnih financah (Uradni list RS, št. 11/11 – UPB4 in 110/11 – ZDIU12) in 18. člena Statuta Občine Grosuplje (Uradni list RS, št. 01/10) je Občinski svet Občine Grosuplje na 20. redni seji dne 9. 10. 2013 sprejel

ODLOK

o spremembi Odloka o proračunu Občine Grosuplje za leto 2013

1. člen

V Odloku o proračunu Občine Grosuplje za leto 2013 (Uradni list RS, št. 22/12, 85/12 in 32/13) – v nadaljevanju: odlok, se spremeni drugi odstavek 2. člena, tako da se glasi:

»Splošni del proračuna na ravni podskupin kontov se za leto 2013 določa v naslednjih zneskih:

A.	BILANCA PRIHODKOV IN ODHODKOV	v EUR
	Skupina/Podskupina kontov	Rebalans 2 proračuna 2013
I.	SKUPAJ PRIHODKI (70+71+72+73+74)	20.995.341
	TEKOČI PRIHODKI (70+71)	15.420.301
70	DAVČNI PRIHODKI	12.069.508
	700 Davki na dohodek in dobiček	10.098.208
	703 Davki na premoženje	1.621.840
	704 Domači davki na blago in storitve	349.460
71	NEDAVČNI PRIHODKI	3.350.793
	710 Udeležba na dobičku in dohodki od premoženja	1.679.370
	711 Takse in pristojbine	12.000
	712 Denarne kazni	68.000
	713 Prihodki od prodaje blaga in storitev	184.150
	714 Drugi nedavčni prihodki	1.407.273

72	KAPITALSKI PRIHODKI	1.490.612
	720 Prihodki od prodaje osnovnih sredstev	188.962
	722 Prihodki od prodaje zemljišč in nematerialnega premoženja	1.301.650
73	PREJETE DONACIJE	0
	730 Prejete donacije iz domačih virov	0
74	TRANSFERNI PRIHODKI	4.084.428
	740 Transferni prihodki iz drugih javnofinančnih institucij	1.406.928
	741 Prejeta sred. iz državnega proračuna iz sredstev proračuna EU	2.677.500
II.	SKUPAJ ODHODKI (40+41+42+43)	22.128.885
40	TEKOČI ODHODKI	4.936.688
	400 Plače in drugi izdatki zaposlenim	872.056
	401 Prispevki delodajalcev za socialno varnost	144.898
	402 Izdatki za blago in storitve	3.691.384
	403 Plačila domačih obresti	75.000
	409 Rezerve	153.350
41	TEKOČI TRANSFERI	6.393.126
	410 Subvencije	194.700
	411 Transferi posameznikom in gospodinjstvom	4.052.200
	412 Transferi neprofitnim organizacijam in ustanovam	879.386
	413 Drugi tekoči domači transferi	1.266.840
42	INVESTICIJSKI ODHODKI	10.290.836
	420 Nakup in gradnja osnovnih sredstev	10.290.836
43	INVESTICIJSKI TRANSFERI	508.235
	431 Investicijski transferi pravnim in fizičnim osebam, ki niso proračunski uporabniki	309.035
	432 Investicijski transferi proračunskim uporabnikom	199.200
III.	PRORAČUNSKI PRESEŽEK ali PRIMANJKLJAJ (I. -II.)	-1.133.544
B.	RAČUN FINANČNIH TERJATEV IN NALOŽB	
IV.	PREJETA VRAČILA DANIH POS. IN PRODAJA KAPITAL. DELEŽEV	15.720
75	PREJETA VRAČILA DANIH POS. IN PRODAJA KAPITALSKIH DELEŽEV	15.720
	750 Prejeta vračila danih posojil	14.970
	751 Prodaja kapitalskih deležev	
	752 Kupnine iz naslova privatizacije	750
V.	DANA POSOJILA IN POVEČANJE KAPITALSKIH DELEŽEV	0
44	DANA POSOJILA IN POVEČANJE KAPITALSKIH DELEŽEV	0
	440 Dana posojila	0
	441 Povečanje kapitalskih deležev in naložb	0

	442 Poraba sredstev kupnin iz naslova privatizacije	0
VI.	PREJETA MINUS DANA POSO. IN SPREMEN. KAPITAL. DELEŽ. (IV.-V.)	15.720
C.	RAČUN FINANCIRANJA	
VII.	ZADOLŽEVANJE	0
50	ZADOLŽEVANJE	0
	500 Domače zadolževanje	0
VIII.	ODPLAČILA DOLGA	629.900
55	ODPLAČILA DOLGA	629.900
	550 Odplačila domačega dolga	629.900
IX.	POVEČANJE (ZMANJŠANJE) SREDSTEV NA RAČUNIH (I.+IV.+VII.-II.-V.-VIII.)	-1.747.724
X.	NETO ZADOLŽEVANJE (VII.-VIII.)	-629.900
XI.	NETO FINANCIRANJE (VI.+VII.-VIII.-IX.= -III.)	1.133.544
XII.	STANJE SREDSTEV NA RAČUNIH DNE 31. 12. 2012 (9009 Splošni sklad za drugo)	1.747.724

2. člen

Črtata se poglavje: 5. OBSEG ZADOLŽEVANJA OBČINE in 14. člen odloka.

3. člen

(uveljavitev odloka)

Ta odlok začne veljati naslednji dan po objavi v Uradnem listu Republike Slovenije.

Št. 4100-0001/2012

Grosuplje, dne 9. oktobra 2013

Župan
Občine Grosuplje
dr. Peter Verlič i.r.

3138. Odlok o spremembi Odloka o proračunu Občine Grosuplje za leto 2014

Na podlagi 29. člena Zakona o lokalni samoupravi (Uradni list RS, št. 94/07 – UPB2, 27/08 – Odl. US, 76/08, 100/08 – Odl. US, 79/09, 14/10 – Odl. US, 51/10, 84/10 – Odl. US in 40/12 – ZUJF), 29. člena Zakona o javnih finan- cih (Uradni list RS, št. 11/11 – UPB4 in 110/11 – ZDIU12) in 18. člena Statuta Občine Grosuplje (Uradni list RS, št. 01/10) je Občinski svet Občine Grosuplje na 20. redni seji dne 9. 10. 2013 sprejel

O D L O K

o spremembi Odloka o proračunu Občine Grosuplje za leto 2014

1. člen

V Odloku o proračunu Občine Grosuplje za leto 2014 (Uradni list RS, št. 32/13) – v nadaljevanju: odlok, se spremeni drugi odstavek 2. člena, tako da se glasi:

»Splošni del proračuna na ravni podskupin kontov se za leto 2014 določa v naslednjih zneskih:

A.	BILANCA PRIHODKOV IN ODHODKOV	v EUR
	Skupina/Podskupina kontov	Sprememba proračuna 2014
I.	SKUPAJ PRIHODKI (70+71+72+73+74)	25.330.081
	TEKOČI PRIHODKI (70+71)	16.077.446
70	DAVČNI PRIHODKI	12.140.078
	700 Davki na dohodek in dobiček	10.098.208
	703 Davki na premoženje	1.570.870
	704 Domači davki na blago in storitve	471.000
71	NEDAČNI PRIHODKI	3.937.368
	710 Udeležba na dobičku in dohodki od premoženja	1.926.960
	711 Takse in pristojbine	12.000
	712 Denarne kazni	33.000
	713 Prihodki od prodaje blaga in storitev	134.550
	714 Drugi nedavčni prihodki	1.830.858
72	KAPITALSKI PRIHODKI	1.434.600
	720 Prihodki od prodaje osnovnih sredstev	65.000
	722 Prihodki od prodaje zemljišč in nematerialnega premoženja	1.369.600
73	PREJETE DONACIJE	0
	730 Prejete donacije iz domačih virov	0
74	TRANSFERNI PRIHODKI	7.818.035
	740 Transferni prihodki iz drugih javnofinančnih institucij	2.644.681
	741 Prejeta sred. iz državnega proračuna iz sredstev proračuna EU	5.173.354
II.	SKUPAJ ODHODKI (40+41+42+43)	29.891.368
40	TEKOČI ODHODKI	4.281.201
	400 Plače in drugi izdatki zaposlenim	893.680
	401 Prispevki delodajalcev za socialno varnost	145.034
	402 Izdatki za blago in storitve	2.980.137
	403 Plačila domačih obresti	109.000
	409 Rezerve	153.350
41	TEKOČI TRANSFERI	6.451.244
	410 Subvencije	203.500
	411 Transferi posameznikom in gospodinjstvom	3.914.100
	412 Transferi neprofitnim organizacijam in ustanovam	989.174
	413 Drugi tekoči domači transferi	1.344.470
42	INVESTICIJSKI ODHODKI	18.809.973
	420 Nakup in gradnja osnovnih sredstev	18.809.973
43	INVESTICIJSKI TRANSFERI	348.950
	431 Investicijski transferi pravnim in fizičnim osebam, ki niso proračunski uporabniki	181.950
	432 Investicijski transferi proračunskim uporabnikom	167.000

III.	PRORAČUNSKI PRESEŽEK ali PRAMANJKLJAJ (I. -II.)	-4.561.287
B.	RAČUN FINANČNIH TERJATEV IN NALOŽB	
IV.	PREJETA VRAČILA DANIH POS. IN PRODAJA KAPITAL. DELEŽEV	16.100
75	PREJETA VRAČILA DANIH POS. IN PRODAJA KAPITALSKIH DELEŽEV	16.100
	750 Prejeta vračila danih posojil	14.970
	751 Prodaja kapitalskih deležev	
	752 Kupnine iz naslova privatizacije	1.130
V.	DANA POSOJILA IN POVEČANJE KAPITALSKIH DELEŽEV	249.600
44	DANA POSOJILA IN POVEČANJE KAPITALSKIH DELEŽEV	249.600
	440 Dana posojila	0
	441 Povečanje kapitalskih deležev in naložb	249.600
	442 Poraba sredstev kupnin iz naslova privatizacije	0
VI.	PREJETA MINUS DANA POSO. IN SPREMEN. KAPITAL. DELEŽ. (IV.-V.)	-233.500
C.	RAČUN FINANCIRANJA	
VII.	ZADOLŽEVANJE	3.000.000
50	ZADOLŽEVANJE	3.000.000
	500 Domače zadolževanje	3.000.000
VIII.	ODPLAČILA DOLGA	625.100
55	ODPLAČILA DOLGA	625.100
	550 Odplačila domačega dolga	625.100
IX.	POVEČANJE (ZMANJŠANJE) SREDSTEV NA RAČUNIH (I.+IV.+VII.-II.-V.-VIII.)	-2.419.887
X.	NETO ZADOLŽEVANJE (VII.-VIII.)	2.374.900
XI.	NETO FINANCIRANJE (VI.+VII.-VIII.-IX.=III.)	4.561.287
XII.	STANJE SREDSTEV NA RAČUNIH DNE 31. 12. 2013 (9009 Splošni sklad za drugo)	2.419.887

«

2. člen

Spremeni se 14. člen odloka, tako da se glasi:
 »Za kritje presežkov odhodkov nad prihodki v bilanci prihodkov in odhodkov in odplačila dolgov v računu financiranja se občina za proračun leta 2014 lahko zadolži do višine 3.000.000 EUR.«

3. člen

(uveljavitev odloka)

Ta odlok začne veljati naslednji dan po objavi v Uradnem listu Republike Slovenije, uporabljati pa se začne 1. 1. 2014.

Št. 4100-0001/2013

Grosuplje, dne 9. oktobra 2013

Župan
 Občine Grosuplje
dr. Peter Verlič l.r.

IVANČNA GORICA

III. DEJAVNOST PODJETJA

3139. Odlok o ustanovitvi in organiziranju javnega podjetja Javno komunalno podjetje Grosuplje, d.o.o.

Na podlagi 25. in 28. člena Zakona o gospodarskih javnih službah (Uradni list RS, št. 32/93, 30/98 – ZZLPPO, 127/06 – ZJZP, 38/10 – ZUKN, 57/11; (ZGJS)), 474. člena Zakona o gospodarskih družbah (Uradni list RS, št. 65/09 – UPB3, 83/09 Odl.US: U-I-165/08-10, Up-1772/08-14, Up-379/09-8, 33/11, 91/11, 100/11 Skl.US: U-I-311/11-5, 32/12, 57/12), četrtega odstavka 61. člena Zakona o lokalni samoupravi (Uradni list RS, št. 94/07 – UPB2, 27/08 Odl.US: Up-2925/07-15, U-I-21/07-18, 76/08, 100/08 Odl.US: U-I-427/06-9, 79/09, 14/10 Odl.US: U-I-267/09-19, 51/10, 84/10 Odl.US: U-I-176/08-10, 40/12 – ZUJF), 78. člena Zakona o sodelovanju delavcev pri upravljanju (Uradni list RS, št. 42/07 – UPB1, 23/09 Odl. US: U-I-268/06-35 (ZSDU)) in 16. člena Statuta Občine Ivančna Gorica (Uradni list RS, št. 59/11), 14. člena Statuta Občine Dobrepolje (Uradni list RS, št. 28/08) in Statuta Občine Grosuplje (Uradni list RS, št. 1/10) so Občinski svet Občine Ivančna Gorica na 27. redni seji dne 4. 7. 2013, Občinski svet Občine Dobrepolje na 18. redni seji dne 9. 7. 2013 in Občinski svet Občine Grosuplje na 19. redni seji dne 28. 8. 2013 sprejeli

ODLOK**o ustanovitvi in organiziranju javnega podjetja Javno komunalno podjetje Grosuplje, d.o.o.**

I. SPLOŠNE DOLOČBE

1. člen

(1) S tem odlokom se ureja ustanoviteljstvo, ustanoviteljske pravice ter organizacijske in upravljalvske spremembe javnega podjetja Javno komunalno podjetje Grosuplje, d.o.o. (v nadaljevanju: javno podjetje).

(2) Ta odlok nadomešča ustanovitveni akt Javnega komunalnega podjetja Grosuplje, d.o.o., ki je bil sprejet z Odlokom o preoblikovanju »Komunalnega podjetja Grosuplje« v »Javno komunalno podjetje Grosuplje, družbo z omejeno odgovornostjo« (Uradni list RS, št. 17/94), in je podlaga za vpis v sodni register.

(3) Javno komunalno podjetje Grosuplje, d.o.o. nadaljuje poslovanje in delovanje skladno s tem odlokom. Javno komunalno podjetje Grosuplje, d.o.o. je pravni naslednik Komunalnega podjetja Grosuplje, p.o.

2. člen

Ustanoviteljice in družbenice Javnega komunalnega podjetja Grosuplje, d.o.o. so Občina Grosuplje, Občina Ivančna Gorica in Občina Dobrepolje.

II. FIRMA, SEDEŽ IN PEČAT

3. člen

(1) Firma javnega podjetja je: Javno komunalno podjetje Grosuplje, d.o.o.

(2) Znak firme so kratice: JKP GROSUPLJE d.o.o.

(3) Sedež podjetja je v: Grosuplje.

Točen naslov poslovanja je Cesta na Krko 7, 1290 Grosuplje.

4. člen

Podjetje ima pečat pravokotne oblike z naslednjo vsebino: Javno komunalno podjetje Grosuplje, d.o.o.

5. člen

Javno podjetje se ustanavlja za nedoločen čas.

6. člen

(1) Podjetje opravlja dejavnosti gospodarskih javnih služb, in sicer:

1. oskrba s pitno vodo;
2. odvajanje in čiščenje komunalnih odpadnih in padavinskih voda;
3. zbiranje, prevoz in predelava komunalnih odpadkov;
4. odlaganje ostankov predelave ali odstranjevanja komunalnih odpadkov;
5. urejanje, vzdrževanje in čiščenje javnih površin (javnih poti, površin za pešce, javnih parkirišč, zelenih površin, pešpoti in drugih javnih poti);
6. urejanje, vzdrževanje in čiščenje javnih tržnic;
7. urejanje, vzdrževanje in čiščenje ulic, trgov in cest, ki niso razvrščene med magistralne, regionalne in lokalne ceste;
8. urejanje, vzdrževanje in čiščenje javnih parkirišč in garažnih hiš;
9. pregledovanje, nadzorovanje, upravljanje, vzdrževanje, obnavljanje in čiščenje vodovodnih, kanalizacijskih in ostalih objektov in naprav, namenjenih opravljanju javnih služb;
10. oskrba s toplotno energijo iz lokalnega omrežja, ki zajema proizvodnjo in distribucijo toplotne energije;
11. oskrba industrijskih porabnikov z vodo ter oskrba naselij s požarno vodo v javni rabi;
12. vzdrževanje in varstvo lokalnih in drugih javnih cest;
13. javna razsvetljava;
14. urejanje in vzdrževanje pokopališč, pokopališka in pogrebna dejavnost.

(2) Podjetje lahko opravlja tudi druge dejavnosti, za katere je registrirano, s tem, da mora zagotoviti nemoteno opravljanje osnovne dejavnosti iz prejšnjega odstavka.

(3) Podjetje opravlja dejavnosti iz prvega odstavka tega člena na podlagi sprejetega odloka posamezne občine ustanoviteljice, ki ureja opravljanje posamezne dejavnosti na njenem področju oziroma pogodbe, ki jo podpiše s posamezno občino.

(4) Določila tega odloka, ki veljajo za gospodarske javne službe se smiselno uporabljajo, kolikor to ni v nasprotju z zakonom ali drugimi predpisi, tudi za investicije v komunalno gospodarsko infrastrukturo v lasti občin in druge dejavnosti ter pravna razmerja (blago, storitve, gradnje) z občinami ustanoviteljicami.

(5) Dejavnosti iz prejšnjega odstavka lahko opravlja javno podjetje na podlagi 8. točke prvega odstavka 17. člena Zakona o javnem naročanju ((uradno prečiščeno besedilo) (ZJN-2-UPB5) Uradni list RS, št. 12/13) kot notranje naročilo.

7. člen

Po standardni klasifikaciji dejavnosti je dejavnost podjetja:

1.190	Pridelovanje cvetja in drugih enoletnih rastlin
1.610	Storitve za rastlinsko pridelavo
2.400	Storitve za gozdarstvo
8.110	Pridobivanje kamna
8.120	Pridobivanje gramoz, peska, gline
8.910	Pridobivanje mineralov za kemikalije in gnojila
8.920	Pridobivanje šote
16.100	Žaganje, skobljanje in impregniranje lesa
18.120	Drugo tiskanje
20.140	Proizvodnja drugih organskih osnovnih kemikalij
20.150	Proizvodnja gnojil in dušikovih spojin
20.200	Proizvodnja razkužil, pesticidov in drugih agrokemičnih izdelkov
23.610	Proizvodnja betonskih izdelkov za gradbeništvo
23.620	Proizvodnja izdelkov iz mavca za gradbeništvo
23.630	Proizvodnja sveže betonske mešanice
23.690	Proizvodnja drugih izdelkov iz betona, cementa, mavca
23.700	Obdelava naravnega kamna
33.110	Popravila kovinskih izdelkov

33.120	Popravila strojev in naprav	58.110	Izdajanje knjig
33.130	Popravila elektronskih in optičnih naprav	58.190	Drugo založništvo
33.140	Popravila električnih naprav	62.030	Upravljanje računalniških naprav in sistemov
33.170	Popravila in vzdrževanje drugih prevoznih sredstev	62.090	Druge z informacijsko tehnologijo in računalniškimi storitvami povezane dejavnosti
33.190	Popravila drugih naprav	63.110	Obdelava podatkov in s tem povezane dejavnosti
33.200	Montaža industrijskih strojev in naprav	63.120	Obratovanje spletnih portalov
35.119	Druga proizvodnja električne energije	63.990	Drugo informiranje
35.120	Prenos električne energije	64.910	Dejavnost finančnega zakupa
35.130	Distribucija električne energije	64.920	Drugo kreditiranje
35.140	Trgovanje z električno energijo	64.990	Drugje nerazvrščene dejavnosti finančnih storitev, razen zavarovalništva in dejavnosti pokojninskih skladov
35.210	Proizvodnja plina	68.100	Trgovanje z lastnimi nepremičninami
35.220	Distribucija plinastih goriv po plinovodni mreži	68.200	Oddajanje in obratovanje lastnih ali najetih nepremičnin
35.230	Trgovanje s plinastimi gorivi po plinovodni mreži	68.310	Posredništvo v prometu z nepremičninami
35.300	Oskrba s paro in vročo vodo	68.320	Upravljanje nepremičnin za plačilo ali po pogodbi
36.000	Zbiranje, prečiščevanje in distribucija vode	69.200	Računovodske, knjigovodske in revizijske dejavnosti; davčno svetovanje
37.000	Ravnanje z odpadki	71.111	Arhitekturno projektiranje
38.110	Zbiranje in odvoz nenevarnih odpadkov	71.112	Krajiško arhitekturno, urbanistično in drugo projektiranje
38.120	Zbiranje in odvoz nevarnih odpadkov	71.121	Geofizikalne meritve, kartiranje
38.210	Ravnanje z nenevarnimi odpadki	71.129	Druge inženirske dejavnosti in tehnično svetovanje
38.220	Ravnanje z nevarnimi odpadki	71.200	Tehnično preizkušanje in analiziranje
38.310	Demontaža odpadnih naprav	73.110	Dejavnost oglaševalskih agencij
38.320	Pridobivanje sekundarnih surovin iz ostankov in odpadkov	73.120	Posredovanje oglaševalskega prostora
39.000	Saniranje okolja in drugo ravnanje z odpadki	73.200	Raziskovanje trga in javnega mnenja
41.100	Organizacija izvedbe stavbnih projektov	74.100	Oblikovanje, aranžerstvo, dekoraterstvo
41.200	Gradnja stanovanjskih in nestanovanjskih stavb	74.900	Drugje nerazvrščene strokovne in tehnične dejavnosti
42.110	Gradnja cest	77.110	Dajanje lahkih motornih vozil v najem in zakup
42.120	Gradnja železnic in podzemnih železnic	77.120	Dajanje tovornjakov v najem in zakup
42.130	Gradnja mostov in predorov	77.210	Dajanje športne opreme v najem in zakup
42.210	Gradnja objektov oskrbne infrastrukture za tekočine in pline	77.310	Dajanje kmetijskih strojev in opreme v najem in zakup
42.220	Gradnja objektov oskrbne infrastrukture za elektriko in telekomunikacije	77.320	Dajanje gradbenih strojev in opreme v najem in zakup
42.910	Gradnja vodnih objektov	77.330	Dajanje pisarniške opreme in računalniških naprav v najem in zakup
42.990	Gradnja drugih objektov nizke gradnje	77.390	Dajanje drugih strojev, naprav in opredmetnih sredstev v najem in zakup
43.110	Rušenje objektov	81.100	Vzdrževanje objektov in hišniška dejavnost
43.120	Zemeljska pripravljalna dela	81.210	Splošno čiščenje stavb
43.130	Testno vrtanje in sondiranje	81.220	Drugo čiščenje stavb, industrijskih naprav in opreme
43.210	Inštaliranje električnih napeljav in naprav	81.290	Čiščenje cest in drugo čiščenje
43.220	Inštaliranje vodovodnih, plinskih in ogrevalnih napeljav in naprav	81.300	Urejanje in vzdrževanje zelenih površin in okolice
43.290	Drugo inštaliranje pri gradnjah	82.110	Nudenje celovitih pisarniških storitev
43.310	Fasaderska in štukaterska dela	82.190	Fotokopiranje, priprava dokumentov in druge posamične pisarniške dejavnosti
43.320	Vgrajevanje stavbnega pohištva	82.300	Organiziranje razstav, sejmov, srečanj
43.330	Oblaganje tal in sten	82.910	Zbiranje terjatev in ocenjevanje kreditne sposobnosti
43.341	Steklarska dela	82.920	Pakiranje
43.342	Pleskarska dela	82.990	Drugje nerazvrščene spremljajoče dejavnosti za poslovanje
43.390	Druga zaključna gradbena dela	90.040	Obratovanje objektov za kulturne prireditve
43.910	Postavljanje ostrešij in krovskih dela	95.240	Popravila pohištva
43.990	Druga specializirana gradbena dela	96.030	Pogrebna dejavnost
45.200	Vzdrževanje in popravila motornih vozil	96.090	Druge storitvene dejavnosti, drugje nerazvrščene.
46.130	Posredništvo pri prodaji lesa in gradbenega materiala		
46.140	Posredništvo pri prodaji strojev, industrijske opreme, ladij, letal		
46.180	Specializirano posredništvo pri prodaji drugih določenih izdelkov		
46.190	Nespecializirano posredništvo pri prodaji raznovrstnih izdelkov		
46.770	Trgovina na debelo z ostanki in odpadki		
46.900	Nespecializirana trgovina na debelo		
47.761	Trgovina na drobno v cvetličarnah		
47.762	Trgovina na drobno v specializiranih prodajalnah z vrtnarsko opremo in hišnimi živalmi		
47.890	Trgovina na drobno na stojnicah in tržnicah z drugim blagom		
49.410	Cestni tovorni promet		
49.420	Selitvena dejavnost		
52.100	Skladiščenje		
52.210	Spremljajoče storitvene dejavnosti v kopenskem prometu		
52.240	Pretovarjanje		
52.290	Špedicija in druge spremljajoče prometne dejavnosti		

IV. JAVNA POOBLASTILA

8. člen

Javno podjetje opravlja za ustanoviteljice v skladu z 12. členom Zakona o gospodarskih javnih službah kot javna pooblastila tudi naslednje naloge v zvezi z dejavnostmi, ki jih na podlagi področnega odloka opravlja za posamezno občino:

1. Strokovno-tehnične, organizacijske in razvojne naloge v zvezi s komunalnimi infrastrukturnimi objekti in napravami, s katerimi upravlja;

2. Izdajanje soglasij oziroma dovoljenj za priključitev na javno vodovodno omrežje, javno kanalizacijsko omrežje, javno omrežje zemeljskega plina, javno cestno omrežje ter na druge komunalne infrastrukturne objekte in naprave, ki jih ima v upravljanju;

3. Določanje pogojev in izdajanje soglasij k dovoljenjem za posege v prostor, če le-ti zadevajo komunalno infrastrukturo, ki jo upravlja oziroma gospodarsko javno službo, ki jo izvaja javno podjetje.

9. člen

Javno podjetje opravlja dejavnosti iz prejšnjega člena na način in pod pogoji, ki jih določajo zakoni, odloki ustanoviteljic in drugi predpisi.

V. OSNOVNI KAPITAL PODJETJA

10. člen

Osnovni kapital javnega podjetja je 571.315,00 EUR.

11. člen

Osnovni vložki ustanoviteljic so naslednji:

1. ustanoviteljica Občina Grosuplje ima en poslovni delež v nominalni višini 279.944,35 EUR, kar predstavlja 49 % osnovnega kapitala javnega podjetja;

2. ustanoviteljica Občina Ivančna Gorica, ima en poslovni delež v nominalni višini 234.239,15 EUR, kar predstavlja 41 % osnovnega kapitala javnega podjetja;

3. ustanoviteljica Občina Dobropolje, ima en poslovni delež v nominalni višini 57.131,50 EUR, kar predstavlja 10 % osnovnega kapitala javnega podjetja.

12. člen

Poslovni delež daje imetniku poslovnega deleža naslednja upravičenja:

– pravico do udeležbe pri upravljanju v sorazmerju z višino poslovnega deleža, kolikor ni v tem odloku drugače dogovorjeno;

– pravico do udeležbe na dobičku v sorazmerju z višino poslovnega deleža;

– pravico do sorazmernega dela preostalega premoženja v primeru stečaja ali likvidacije javnega podjetja.

13. člen

(1) Ustanoviteljice dajejo javnemu podjetju v upravljanje infrastrukturne objekte in naprave na podlagi medsebojne pogodbe.

(2) Objekti in naprave, namenjene upravljanju gospodarske javne službe (infrastrukturni objekti in naprave), ki so na podlagi 76. člena Zakona o gospodarskih javnih službah postali lastnina ustanoviteljic, niso vključeni v osnovni kapital javnega podjetja.

VI. RAZMERJA MED JAVNIM PODJETJEM IN USTANOVITELJICAMI

1. Povečanje osnovnega kapitala

14. člen

(1) O povečanju osnovnega kapitala odloča skupščina s soglasjem.

(2) Povečanje osnovnega kapitala se lahko izvede tako, da se vplačajo novi denarni vložki ali izročijo novi stvarni vložki (efektivno povečanje), ali tako, da se za povečanje uporabijo rezerve ali dobiček podjetja (nominalno povečanje).

(3) Nove vložke lahko prevzemajo in vplačajo dosedanje ustanoviteljice ali druge osebe javnega prava. Dosedanje ustanoviteljice imajo prednost pri prevzemu novih vložkov v soraz-

merju s svojimi deleži v osnovnem kapitalu, tako da ostanejo razmerja med ustanoviteljicami nasproti osnovnemu kapitalu nespremenjena.

(4) Izjave o prevzemu in vplačilu so ustanoviteljice dolžne podati najkasneje v štirinajstih dneh od prejema pisnega odprava sklepa o povečanju osnovnega kapitala podjetja.

(5) Kolikor posamezna ustanoviteljica ne želi prevzeti in vplačati novega vložka, lahko skupščina soglasno odloči, da udeležbo povečajo preostale ustanoviteljice skupno ali posamezno tako, da prevzamejo ali vse ali ena od njih tudi vložek ustanoviteljice, ki ni želela prevzeti in vplačati novega vložka. Izjava o prevzemu vložka mora v tem primeru biti dana v nadaljnjih 30 dneh, sicer lahko skupščina s soglasjem odloča o vstopu novega družbenika.

(6) Poslovni deleži dosedanjih ustanoviteljic, pridobljeni na podlagi povečanega osnovnega kapitala, se združijo z njihovimi dosedanjimi poslovnimi deleži tako, da ima vsaka ustanoviteljica en enoten poslovni delež.

(7) S sklepom skupščine se lahko določijo še drugi pogoji in načini za povečanje osnovnega kapitala javnega podjetja.

2. Zmanjšanje osnovnega kapitala

15. člen

(1) Skupščina lahko sklepe, da se osnovni kapital zmanjša.

(2) Zmanjšanje je veljavno le:

– če direktor vsaj dvakrat objavi sklep o zmanjšanju osnovnega kapitala in v javni objavi pozove upnike, da se zglasijo pri podjetju in izjavijo, ali soglašajo z zmanjšanjem osnovnega kapitala; upnike, ki so podjetju znani, mora pozvati neposredno,

– če podjetje upnikom, ki niso soglašali z zmanjšanjem osnovnega kapitala, poravna zahtevke ali zagotovi varščino.

(3) Zmanjšanje osnovnega kapitala se lahko prijavi za vpis v register šele po enem letu od zadnje objave iz prve alineje prejšnjega odstavka in potem, ko direktor predloži dokaze o tem, da je podjetje poravnalo zahtevke upnikom ali jim zagotovilo varščino iz druge alineje prejšnjega odstavka.

(4) Osnovnega kapitala ni mogoče zmanjšati pod zakonsko določen minimum zahtevanega osnovnega kapitala.

3. Poslovni deleži

16. člen

Vsaka ustanoviteljica ima enega ali več poslovnih deležev, ki so sorazmerni z vrednostjo osnovnega kapitala v osnovnem kapitalu podjetja.

4. Prenos poslovnih deležev

17. člen

(1) Poslovni deleži se lahko odsvojijo.

(2) Ustanoviteljice imajo predkupno pravico pri nakupu poslovnega deleža, ki velja tako pri prodaji deleža drugim ustanoviteljicam, kot proti tretjim osebam javnega prava.

18. člen

(1) Ustanoviteljica, ki namerava prodati svoj poslovni delež drugi ustanoviteljici ali tretji osebi javnega prava, mora s priporočenim pismom s povratnico o prodaji in pogojih prodaje (cene, načina odtujitve in roka plačila) obvestiti vse preostale ustanovitelje.

(2) Ustanoviteljica lahko uveljavi prednostno pravico v roku 30 (trideset) dni od dneva, ko je prejela pismo iz prejšnje točke.

(3) Kolikor drugi ustanoviteljici ne želita uveljavljati predkupne pravice v predvidenem roku, sme ustanoviteljica odstopiti svoj poslovni delež tretjim osebam javnega prava, vendar pod enakimi ali slabšimi pogoji, kot jih je ponudila ostalima ustanoviteljicama.

(4) Za odsvojitve poslovnega deleža tretjim osebam javnega prava je potrebno soglasje vseh ustanoviteljic.

(5) Kolikor nobena od ustanoviteljic ni pripravljena prevzeti poslovnega deleža in tudi ni dala soglasja k odsvojitvi poslovnega deleža tretjim osebam javnega prava, lahko ustanoviteljica, ki je zahtevala soglasje za odsvojitve, izstopi iz podjetja.

5. Izstop in izključitev

19. člen

(1) Ustanoviteljica sme iz podjetja izstopiti pod naslednjimi pogoji:

- če poravna vse obveznosti, ki jih ima do podjetja,
- če s tem soglašata skupščina s soglasno odločitvijo.

(2) Enostransko izjavo o izstopu je možno podati z odpovednim rokom treh mesecev in mora biti pisna (priporočena pisna pošiljka s povratnico) in vročena direktorju podjetja ter drugim ustanoviteljicam.

(3) Direktor je dolžan najkasneje v 30 dneh sklicati skupščino in uvrstiti ustanoviteljičin predlog na dnevni red.

(4) Kolikor skupščina javnega podjetja ne sprejme predloga za izstop, ga ustanoviteljica lahko ponovi po preteku enega leta od glasovanja o tem predlogu. Kolikor tudi po preteku enega leta predlog za izstop ni sprejet, odloča o tem stvarno pristojno sodišče.

(5) Ustanoviteljica, ki je izstopila iz podjetja, ima pravico do vračila ocenjene vrednosti svojega deleža v času izstopa. Cenitev deleža opravi ocenjevalec vrednosti podjetij pooblaščen s strani slovenskega inštituta za revizijo, ki pri izvajanju svoje naloge upošteva takrat veljavno hierarhijo pravil ocenjevanja vrednosti. Standard vrednosti cenitve deleža je tržna vrednost.

(6) Podjetje je izstopajoči ustanoviteljici dolžno ocenjeno vrednost deleža iz prejšnjega odstavka, izplačati najkasneje v treh letih od dneva izstopa, z obrestni po obrestni meri, po kateri se obrestujejo bančni denarni depoziti na vpogled.

(7) Namesto izplačila iz prejšnjega odstavka lahko podjetje izstopajoči ustanoviteljici ocenjeno vrednost deleža poravnata tudi v premoženju.

(8) Odločitev o tem ali se izstopajoči ustanoviteljici delež izplača v denarju ali v premoženju, sprejme skupščina podjetja s soglasjem vseh članov (pravico glasovanja ima tudi izstopajoča ustanoviteljica) v roku dveh mesecev od dneva izstopa.

(9) V primeru izplačila deleža v premoženju, skupščina v treh mesecih od sprejetja sklepa o izplačilu ocenjene vrednosti deleža v premoženju, soglasno (pravico glasovanja ima tudi izstopajoča ustanoviteljica) določi seznam premičnin in/ali nepremičnin, ki jih izstopajoča družbenica pridobi namesto denarnega izplačila ocenjene vrednosti. Seznam mora biti ovrednoten s strani pristojnih (glede na to ali gre za premičnino ali za nepremičnino) sodnih cenilcev.

(10) Kolikor ocenjena vrednost seznama ne dosega ocenjene vrednosti deleža, lahko skupščina soglasno sprejme odločitev o tem ali se seznamu doda nova premičnina ali/in nepremičnina, ali se razlika do ocenjene vrednosti deleža izstopajoči ustanoviteljici izplača v denarju najkasneje v treh letih od dneva izstopa, z obrestni po obrestni meri, po kateri se obrestujejo bančni denarni depoziti na vpogled. Pri tem mora skupščina upoštevati, da mora biti vrednost seznama vsaj 1 % nižja od ocenjene vrednosti deleža ustanoviteljice, saj se mora vsaj navedena razlika izstopajoči družbenici izplačati v denarni obliki.

(11) Kolikor ocenjena vrednost seznama presega ocenjeno vrednost deleža, se iz seznama izloči najcenejša postavka (bodisi premičnina bodisi nepremičnina) tako, da se doseže tako vrednost seznama, ki je najbližje ocenjeni vrednosti deleža. Tudi v tem primeru mora skupščina upoštevati, da mora biti vrednost seznama vsaj 1 % nižja od ocenjene vrednosti deleža ustanoviteljice, saj se mora vsaj navedena razlika izstopajoči družbenici izplačati v denarni obliki. Če izločitev najcenejše postavke vrednosti seznama ne zniža tako, da je vrednost seznama vsaj 1 % nižja od ocenjene vrednosti deleža ustanoviteljice, se iz seznama izloči naslednja najcenejša postavka (bodisi premičnina, bodisi nepremičnina) in tako naprej, vse

dokler ni dosežena vrednost seznama, ki je vsaj 1 % nižja od ocenjene vrednosti deleža ustanoviteljice.

(12) Odločitev o prilagoditvi seznama, bodisi povečanju bodisi zmanjšanju, mora skupščina sprejeti soglasno v nadaljnjih dveh mesecih od dneva veljavnosti prvotnega seznama.

(13) Kolikor družbenice v rokih, določenih v prejšnjem odstavku, ne dosežejo soglasja glede seznama premičnin in/ali nepremičnin, ki predstavljajo premoženjsko izplačilo ocenjene vrednosti izstopajoče družbenice, se izplačilo ocenjene vrednosti izvede upoštevaje peti in šesti odstavek tega člena, kot izplačilo denarne vrednosti.

(14) Ne glede na prvi odstavek tega člena sme ustanoviteljica s tožbo od javnega podjetja zahtevati izstop, če obstajajo za to utemeljeni razlogi, zlasti če ji druge ustanoviteljice ali direktor povzročajo škodo, če javno podjetje ali ustanoviteljice ovirajo ali onemogočajo uresničitev ustanoviteljičine pravice do izstopa, če je ovirana pri uresničevanju pravic, ki jih ima po zakonu ali pogodbi, ali če ji skupščina ali direktor nalagajo nesorazmerne obveznosti.

20. člen

(1) Vsaka ustanoviteljica lahko s tožbo zahteva, da se druga ustanoviteljica iz podjetja izključi, če obstajajo za to utemeljeni razlogi, zlasti v primeru, da grobo krši odlok o ustanovitvi ali družbeno pogodbo.

(2) Kot grobe kršitve se štejejo zlasti:

- če ustanoviteljica s svojim ravnanjem povzroča javnemu podjetju ali drugi ustanoviteljici škodo;
- če ustanoviteljica ne sodeluje pri upravljanju in s tem ovira redno poslovanje javnega podjetja ali uresničevanja pravic drugih ustanoviteljic;
- če ravna v nasprotju s sklepi skupščine;
- če na drug način grobo krši pogodbo.

(3) O izključitvi ustanoviteljice odloča stvarno pristojno sodišče.

(4) Ustanoviteljica, ki je bila izključena iz javnega podjetja, ima pravico do izplačila ocenjene vrednosti svojega poslovnega deleža po stanju ob izključitvi. Javno podjetje mora to vrednost izplačati najpozneje v šestih letih od dneva izključitve z obrestni, po obrestni meri, po kateri se obrestujejo bančni denarni depoziti na vpogled. Če javno podjetje ali ustanoviteljice od izključene ustanoviteljice zahtevajo plačilo odškodnine, sme javno podjetje izplačilo ocenjene vrednosti poslovnega deleža zadržati do pravnomočnosti sodbe, s katero je odločeno o tem odškodninskem zahtevku, ali do sklenitve poravnave med javnim podjetjem in izključeno ustanoviteljico.

21. člen

(1) Z izstopom ali izključitvijo preneha poslovni delež dosedanje ustanoviteljice in vse z deležem povezane pravice in obveznosti.

(2) V treh mesecih po izstopu ali izključitvi morajo preostale ustanoviteljice:

- sprejeti sklep o zmanjšanju osnovnega kapitala za znesek, ki je enak nominalni višini osnovnega vložka, ki predstavlja poslovni delež, ki po prejšnjem odstavku preneha ali
- v sorazmerju s svojimi sedanjimi poslovnimi deleži prevzeti nove osnovne vložke ali povečati svoje sedanje osnovne vložke tako, da je višina osnovnega kapitala enaka višini osnovnega kapitala pred prenehanjem poslovnega deleža po prejšnjem odstavku tega člena.

(3) Če ustanoviteljice v treh mesecih po izstopu ali izključitvi ustanoviteljice ne sprejmejo sklepa iz prve ali druge alineje drugega odstavka tega člena, se šteje, da so sprejeli sklep o zmanjšanju osnovnega kapitala iz prve alineje drugega odstavka tega člena in mora poslovodja ravnati po določbah 520. člena Zakona o gospodarskih družbah.

(4) Plačilo ocenjene vrednosti poslovnega deleža se lahko opravi šele po vpisu zmanjšanja osnovnega kapitala v register ali po vpisu spremembe določb družbene pogodbe o spremembi poslovnih deležev ustanoviteljic v skladu z drugo alinejo drugega odstavka tega člena v register.

VII. PRAVICE, OBVEZNOSTI IN ODGOVORNOSTI
PODJETJA

22. člen

(1) Javno podjetje odgovarja za svoje obveznosti s svojim premoženjem, razen s premoženjem, ki predstavlja infrastrukturne objekte in opremo, naprave oziroma omrežje in je namenjeno opravljanju dejavnosti, ki se izvaja kot gospodarska javna služba.

(2) Infrastrukturnih objektov in opreme, naprav oziroma omrežja, ki je potrebno za izvajanje gospodarske javne službe, ni dovoljeno prodati, zastaviti, oddati v dolgoročni najem ali kako drugače odtujiti, prav tako ni predmet stečajne niti likvidacijske mase.

23. člen

Javno podjetje ne sme brez soglasja skupščine sklepati poslov ali sprejemati odločitev, ki se nanašajo na:

1. Pridobivanje, odtujitev ali obremenitev nepremičnin;
2. Izvajanje investicijskih del (iz lokalne javne službe);
3. Najemanje posojil, kakor tudi dajanje posojil ali poroštev.

VIII. PRAVICE OBČINSKIH SVETOV USTANOVITELJIC

24. člen

(1) Občinski sveti ustanoviteljic imajo pravico:

- skupščini predlagati spremembe in dopolnitve družbene pogodbe
- skupščini predlagati delitev in prenehanje poslovnih deležev,
- skupščini predlagati vstop novega družbenika,
- skupščini predlagati odločitve glede prenehanja in statusnega preoblikovanja javnega podjetja,
- dajati mnenja k predlogom odločitev in odločitvam skupščine,
- odločati o cenah vseh komunalnih storitev, ki jih za uporabnike izvaja podjetje.

(2) Pristojnosti občinskega sveta ne posegajo v pristojnosti skupščine.

IX. ORGANI PODJETJA

25. člen

Organi javnega podjetja so:

1. Skupščina;
2. Nadzorni svet;
3. Direktor.

1. Skupščina

26. člen

(1) Ustanoviteljice odločajo s sprejemanjem sklepov na skupščini.

(2) Skupščino sestavljajo župani Občine Grosuplje, Občine Ivančna Gorica in Občine Dobropolje.

(3) Skupščina predstavlja skupni organ za izvrševanje ustanoviteljskih pravic v skladu z 61. členom Zakona o lokalni samoupravi in opravlja svoje naloge v imenu in za račun občin ustanoviteljic.

(4) Skupščina izvaja v nadaljevanju opredeljene naloge in usklajuje odločitve občin ustanoviteljic v zvezi z zagotavljanjem gospodarskih javnih služb, ki jih izvaja javno podjetje.

(5) Način dela skupščine se določi s poslovnikom, ki ga sprejme skupščina.

27. člen

(1) Skupščina odloča o:

1. sprejemu sprememb in dopolnitev družbene pogodbe ter tega odloka,
2. zahtevi za vplačilo osnovnih vložkov,

3. zahtevi za vplačilo naknadnih vplačil,
4. zahtevi za vračilo naknadnih vplačil,
5. delitvi in prenehanju poslovnih deležev na predlog občinskih svetov občin ustanoviteljic,
6. povečanju ali zmanjšanju osnovnega kapitala javnega podjetja na lastno pobudo ali/in predlog direktorja,
7. vstopu novih družbenikov v javno podjetje na predlog občinskih svetov občin ustanoviteljic,
8. prenehanju in statusnem preoblikovanju javnega podjetja na predlog občinskih svetov občin ustanoviteljic,
9. prevzemu v uporabo in izvzetja iz uporabe infrastrukturnih objektov in naprav gospodarskih javnih služb,
10. ustanavljanju ali soustanavljanju gospodarske družbe,
11. vlaganju kapitala v že ustanovljene gospodarske družbe,
12. sprejemu letnega poročila, obračuna in zaključnega računa podjetja,
13. uporabi bilančnega dobička in kritju izgub,
14. uporabi rezerv javnega podjetja,
15. imenovanju in odpoklicu članov nadzornega sveta,
16. nadomestilih članom nadzornega sveta,
17. imenovanju revizorja in družbe za revidiranje računovodskih izkazov na predlog nadzornega sveta.

(2) Skupščina poleg pristojnosti določenem v prvem odstavku:

1. daje soglasje k financiranju in izvajanju skupnih investicijskih del na infrastrukturnih objektih in napravah gospodarskih javnih služb,
2. daje soglasje k sklepanju poslov, ki se nanašajo na pridobivanje, odtujitev ali obremenitev nepremičnin ali drugih sredstev,
3. daje soglasje k najemu posojil, kakor tudi dajanju posojil ali poroštev,
4. po lastni presoji lahko daje veto na sprejete splošne akte in pravilnike direktorja ter o njihovi uporabi oziroma sprejetju sama odloča,
5. nadzornemu svetu predlaga ukrepe za pregled in nadzor dela direktorja javnega podjetja,
6. v sodelovanju z nadzornim svetom lahko daje smernice za delo direktorju.

28. člen

(1) Skupščini predseduje eden izmed vsakokratnih županov občin ustanoviteljic (v nadaljevanju: člani skupščine), pri čemer se pri tem izmenjujejo vsako poslovno leto posebej po naslednjem vrstnem redu:

1. župan Občine Grosuplje
2. župan Občine Ivančna Gorica
3. župan Občine Dobropolje.

(2) Člani skupščine imajo svojega namestnika, ki ga sami imenujejo izmed zaposlenih v občinski upravi občine ustanoviteljice, ki jo član in namestnik v skupščini predstavljata.

(3) Namestniki lahko sodelujejo pri delu skupščine, vendar imajo pravico glasovati samo v primeru odsotnosti člana, ki ga nadomeščajo. Namestnik člana mora imeti za glasovanje pisno pooblastilo člana skupščine.

29. člen

Mandat članov skupščine in njihovih namestnikov traja štiri leta, vezan pa je na mandat posameznega župana kot člana skupščine.

30. člen

Skupščina se bo praviloma sestajala na sejah v poslovnih prostorih javnega podjetja oziroma na podlagi soglasja vseh članov skupščine tudi kje drugje na območju ustanoviteljic.

31. člen

- (1) Skupščina se sestaja in odloča na sejah.
- (2) Sejo skupščine sklicuje direktor javnega podjetja na lastno pobudo, dolžan pa jo je sklicati na:
 - zahtevo posameznega člana skupščine,
 - predsednika nadzornega sveta na podlagi sklepa nadzornega sveta.

(3) Direktor skliče skupščino v primerih, določenih z zakonom.

(4) Skupščina se skliče s priporočenim pismom vsem članom, v katerem mora biti naveden tudi dnevni red skupščine, najmanj 25 dni pred dnevno zasedanja skupščine. Če skupščina ni pravilno sklicana, lahko veljavno sprejema sklepe le, če so navzoči vsi člani. V izjemnih primerih se lahko skliče telefonska ali korespondenčna seja skupščine. Odločitev take seje je veljavna samo v primerih, da z njo soglašajo vsi člani.

(5) Vabilo za sklic skupščine mora vsebovati kraj in čas zasedanja skupščine, dnevni red zasedanja z besedilom predlaganih sklepov. Že v vabilu se lahko za primer nesklepčnosti določi naknadni dan, ko se bo opravila skupščina. Naknadni dan zasedanja ne sme biti določen prej kot naslednji delovni dan po prvotno določenem dnevu. V takem primeru skupščina veljavno sklepa ne glede na število navzočih članov oziroma glasov.

(6) Vsak izmed predlagateljev za sklic skupščine iz drugega odstavka tega člena lahko na dnevni red predlaga uvrstitev dodatne točke dnevnega reda, ki je v skladu s pristojnostmi skupščine, v kolikor je sam predlagal sklic skupščine. Če skupščina ni pravilno sklicana, lahko veljavno sprejema sklepe, če so navzoči vsi člani skupščine.

32. člen

(1) Sejo vodi vsakokratni predsedujoči član skupščine. Skupščina odloča le o vprašanih, uvrščenih na dnevni red, če ne gre za proceduralno vprašanje. V odsotnosti predsedujočega člana vodi sejo skupščine njegov namestnik.

(2) O sklepih skupščine, izidu glasovanj s številom glasov in zahtevami članov skupščine se vodi zapisnik, ki ga podpišejo vsi prisotni člani skupščine in morebitno prisotni namestniki.

(3) Članu skupščine, ki na seji ni prisoten, se izda prepis zapisnika.

(4) Člani skupščine lahko s pisno izjavo sklenejo, da se opravi korespondenčna ali telefonska seja. Sklep o tem morajo sprejeti vsi člani skupščine. V tem primeru pošljejo člani skupščine svoje glasove o predlaganih sklepih direktorju javnega podjetja pisno, po faksu ali z uporabo drugih tehničnih sredstev oziroma v primeru telefonske seje telefonsko. Zapisnik korespondenčne oziroma telefonske seje podpišejo vsi člani.

33. člen

Strokovne in administrativno-tehnične naloge, potrebne za nemoteno izvajanje nalog organa, zagotavlja direktor javnega podjetja.

34. člen

(1) Skupščina lahko kadarkoli odloči, da bo odločitev o določeni zadevi iz svoje pristojnosti prenesla na občinske svete občin ustanoviteljic.

(2) O morebitnih prenesenih zadevah in o pravicah iz 23. člena tega odloka, ki so v pristojnosti občinskih svetov, odločajo občinski sveti občin ustanoviteljic. Pri glasovanju se upošteva delež ustanoviteljskih pravic, ki pripada posamezni občini, in sicer pripada Občini Grosuplje 49% ustanoviteljskih pravic, Občini Ivančna Gorica 41% in Občini Dobrepolje 10%. Posamezna odločitev je sprejeta, če zanjo glasujejo občinski sveti, ki imajo večino glasov vseh občinskih svetov.

(3) Občinski sveti o preneseni zadevi na podlagi prvega odstavka tega člena odločijo v roku 60 dni od dneva zahteve oziroma zaprosila skupščine. Kolikor v navedenem roku občinski sveti o preneseni zadevi ne odločijo, se šteje, da glasujejo za sprejem predlaganega sklepa.

(4) Skupščina lahko kadarkoli zaprosi občinske svete občin ustanoviteljic za mnenje v posamezni zadevi. Na posredovano mnenje skupščina ni vezana.

35. člen

(1) Skupščina sprejema odločitve z javnim glasovanjem.

(2) Posamezna odločitev je sprejeta, če zanjo glasujejo člani, ki imajo večino glasov vseh članov skupščine.

(3) Za sprejem posameznih odločitev je potrebno soglasje vseh članov skupščine, in sicer:

- za naknadna vplačila ustanoviteljic,
- o povečanju osnovnega kapitala,
- za spremembo družbene pogodbe in tega odloka,
- vstopu novih družbenikov v javno podjetje,
- izstopu obstoječih ustanoviteljic,
- prenehanju in statusnem preoblikovanju javnega podjetja.

36. člen

Člani skupščine imajo skupaj 100 glasov, in sicer:

- vsakokratni župan Občine Grosuplje ima 49 glasov,
- vsakokratni župan Občine Ivančna Gorica ima 41 glasov,
- vsakokratni župan Občine Dobrepolje ima 10 glasov.

37. člen

(1) Skupščina odloča samostojno.

(2) Skupščina lahko za mnenje o posameznem vprašanju zaprosi zunanje izvedence.

38. člen

Skupščina sprejema svoje odločitve v obliki sklepov, ki jih podpisuje vsakokratni predsedujoči član skupščine.

39. člen

(1) Sredstva za delovanje skupščine in nadzornega sveta zagotavlja JKP GROSUPLJE d.o.o.

(2) Sredstva za delovanje obsegajo:

1. materialne stroške;
 2. ostale potrebne stroške.
- (3) Za vsako poslovno leto se ugotovijo vsi stroški delovanja skupščine in višina sredstev.

2. Nadzorni svet

40. člen

(1) Nadzorni svet ima 4 člane, od katerih 3 člane imenuje in odpokliče skupščina, enega člana, ki zastopa delavce, pa imenuje in odpokliče svet delavcev, upošteva določbe zakona, ki ureja sodelovanje delavcev pri upravljanju. Kolikor, upošteva zakon, ki ureja sodelovanje delavcev pri upravljanju, imenovanje člana nadzornega sveta, ki zastopa delavce ni potrebno, ima nadzorni svet 3 člane, ki jih skupščina imenuje in odpokliče, upošteva prvo stavek tega odstavka. Nadzorni svet s svojim delovanjem prične, ko so imenovani najmanj 3 člani.

(2) Postopek imenovanja članov nadzornega sveta se mora začeti najkasneje šest mesecev pred iztekom mandata dotedanjim članom, vendar ne prej kot eno leto pred iztekom njihovega mandata. Začetek postopka imenovanja sprejme skupščina s posebnim sklepom.

(3) Člani nadzornega sveta so izvoljeni za dobo štirih let in so po preteku mandata lahko ponovno izvoljeni.

(4) Članu nadzornega sveta preneha funkcija pred iztekom mandata iz tretjega odstavka tega člena:

- na podlagi pisne odstopne izjave ali
- v primeru odpoklica (razrešitve).

(5) Član nadzornega sveta je lahko pred potekom mandata odpoklican v skladu z določili Zakona o gospodarskih družbah.

(6) Člani nadzornega sveta izmed sebe izvolijo predsednika in najmanj enega namestnika predsednika nadzornega sveta.

(7) Predsednik nadzornega sveta zastopa javno podjetje v razmerju do direktorja javnega podjetja in organov javnega podjetja, kolikor ni za posamezen primer določeno drugače.

(8) Predsednik sklicuje in vodi seje ter podpisuje zapisnike in sprejete sklepe. V njegovi odsotnosti opravlja zadeve iz pristojnosti predsednika namestnik predsednika.

41. člen

(1) Nadzorni svet mora biti sklican najmanj enkrat v četrtletju.

(2) Prvo sejo nadzornega sveta skliče direktor javnega podjetja.

(3) Vsak član nadzornega sveta ali direktor lahko zahteva, da predsednik nadzornega sveta takoj skliče sejo sveta in navede namen in razloge zanjo. Seja mora biti sklicana najkasneje v sedmih dneh po zahtevi, izvesti pa jo je treba najkasneje v naslednjih 14 dneh.

(4) Če zahteva najmanj dveh članov nadzornega sveta ali direktorja ni sprejeta, lahko ti sami skličejo nadzorni svet in predlagajo dnevni red.

(5) Na sejah nadzornega sveta se piše zapisnik, ki ga podpiše predsednik in zapisnikar. Seje nadzornega sveta niso javne. Na sejah so poleg članov in vabljenih oseb lahko navzoči le direktor in osebe, ki jih na sejo povabi predsednik nadzornega sveta.

42. člen

(1) Nadzorni svet je sklepčen, če je pri sklepanju navzoča več kot polovica imenovanih članov.

(2) Nadzorni svet odloča z večino oddanih glasov. V primeru neodločenega izida odloča glas predsedujočega.

(3) Sodelovanje članov nadzornega sveta pri odločanju na seji je možno tudi tako, da se glasovi oddajo s pomočjo pisem, telefonsko, s telefaksom, po elektronski pošti ali na drug ustrezen način, vendar le, če temu ne nasprotuje noben na seji navzoč član nadzornega sveta.

(4) Nadzorni svet ima svoj poslovnik, s katerim podrobneje uredi način svojega dela.

43. člen

(1) Nadzorni svet nadzira vodenje poslov javnega podjetja ter pregleduje in preverja knjige in dokumentacijo javnega podjetja, blagajno javnega podjetja, shranjene vrednostne papirje in zaloge blaga in druge stvari. V tem okviru:

1. pregleduje in preverja knjige in dokumentacijo javnega podjetja, nadzira redno in pravočasno sestavljanje računovodskega izkaza, rentabilnost podjetja in druge zadeve, ki se nanašajo na poslovanje javnega podjetja, o čemer obvešča skupščino javnega podjetja,

2. na predlog direktorja sprejema poslovni in finančni načrt,

3. skupščini da predlog za imenovanje revizorja in družbe za revidiranje računovodskih izkazov,

4. daje mnenje k revizijskemu poročilu,

5. imenuje in razrešuje direktorja javnega podjetja,

6. sprejema ukrepe za pregled in nadzor dela direktorja,

7. sprejema merila za določitev plače, pravic in obveznosti direktorja javnega podjetja,

8. sklepa pogodbo o zaposlitvi z direktorjem,

9. daje smernice za delo direktorju,

10. direktorju javnega podjetja daje soglasje glede podeljevanja zastopstev in neomejenih pooblastil, pri čemer veljajo glede zastopnikov iste omejitve, določene s tem odlokom, kakor za direktorja,

11. na podlagi predhodnega soglasja skupščine odloča o imenovanju in razrešitvi prokurista,

12. direktorju daje soglasje za sprejem akta o sistemizaciji delovnih mest javnega podjetja in načrt zaposlovanja delavcev javnega podjetja, ki je sestavni del poslovnega načrta javnega podjetja,

13. direktorju daje soglasje k sklepanju zakupnih pogodb glede lastnih ali tujih sredstev in sklepanja kooperacijskih pogodb s trajanjem več kot tri leta,

14. uveljavljanja zahtevke javnega podjetja proti direktorju ali ustanoviteljicam v zvezi s povračilom škode, nastale pri ustanavljanju ali poslovanju.

(2) Nadzorni svet mora, poleg pristojnosti, določenih v prvem odstavku tega člena, preveriti sestavljeno letno poročilo in predlog za uporabo bilančnega dobička, ki ju je predložil direktor. Vsak član nadzornega sveta ima pravico pregledati in preveriti vse podlage za letno poročilo, ki mu jih je treba na njegovo zahtevo predložiti, če nadzorni svet ne odloči drugače. Nadzorni svet mora o ugotovitvah preveritve sestaviti pisno po-

ročilo za skupščino. V poročilu mora navesti, kako in v kakšnem obsegu je preverjal vodenje družbe med poslovnim letom. Če je k letnemu poročilu priloženo tudi revizorjevo poročilo, mora nadzorni svet v svojem poročilu zavzeti stališče do njega. Na koncu poročila mora nadzorni svet navesti, ali ima po končni preveritvi k letnemu poročilu kakšne pripombe in ali letno poročilo potrjuje. Nadzorni svet mora v enem mesecu od predložitve sestavljene letnega poročila svoje poročilo izročiti direktorju, sicer mora direktor nadzornemu svetu nemudoma postaviti dodaten rok, ki ne sme biti daljši od enega meseca. Če nadzorni svet tudi v dodatnem roku ne izroči letnega poročila, se šteje, da ga ni potrdil.

(3) Nadzorni svet lahko zahteva od direktorja poročila tudi o drugih vprašanih, pomembnih za poslovanje javnega podjetja.

(4) Nadzorni svet lahko skladno z zakonom določi, da se smejo določene vrste poslov opravljati le z njegovim soglasjem. Če nadzorni svet zavrne soglasje, lahko direktor zahteva, da o soglasju odloči skupščina. Za sklep, s katerim skupščina poda soglasje, je potrebna večina vseh glasov skupščine.

(5) Nadzorni svet o svojem delu in ugotovitvah obvešča skupščino javnega podjetja.

(6) Nadzorni svet je dolžan izvesti naloge iz svoje pristojnosti, ki mu jih naloži skupščina javnega podjetja.

(7) Članom nadzornega sveta se za njihovo delo zagotovi plačilo. O plačilu članom nadzornega sveta odloča skupščina vsako poslovno leto posebej s posebnim sklepom. Plačilo mora biti v ustreznem razmerju z nalogami članov nadzornega sveta in finančnim položajem javnega podjetja. Člani nadzornega sveta ne morejo biti udeleženi pri dobičku javnega podjetja.

3. Direktor

44. člen

(1) Javno podjetje ima direktorja, ki na lastno odgovornost vodi poslovanje in delo javnega podjetja in javno podjetje zastopa. Direktor zastopa javno podjetje brez omejitev, dolžan pa je pridobiti soglasje za tiste posle, ki jih določa ta odlok.

(2) Direktor odgovarja za zakonitost dela javnega podjetja. Pri svojem delu je dolžan varovati poslovno tajnost javnega podjetja.

(3) Direktor mora pri vodenju poslov ravnati s skrbnostjo dobrega gospodarstvenika.

(4) Direktor odgovarja javnemu podjetju za škodo, ki je nastala kot posledica kršitve njegovih dolžnosti, razen če dokaže, da je pošteno in vestno izpolnjeval svoje dolžnosti.

45. člen

Direktor javnega podjetja:

1. izdela poslovni načrt in finančni načrt javnega podjetja in ga predloži v sprejem nadzornemu svetu,

2. sprejema ukrepe za izvajanje poslovnega in finančnega načrta,

3. sestavi letno poročilo in ga po predhodni potrditvi nadzornega sveta predlaga skupščini v sprejem,

4. skupščini predlaga uporabo bilančnega dobička,

5. skupščino zaprosi za soglasje glede odtujitve, pridobitve in obremenitve nepremičnin,

6. skupščini predlaga in zaprosi za soglasje za izvedbo skupnih investicijskih del iz lokalnih javnih služb,

7. skupščino zaprosi za soglasje za najem posojil, kakor tudi dajanje posojil ali poroštev,

8. nadzorni svet zaprosi za soglasje za sklepanje zakupnih pogodb glede lastnih ali tujih sredstev in za sklepanje kooperacijskih pogodb s trajanjem več kot tri leta,

9. redno poroča nadzornemu svetu in skupščini o svojem delu,

10. daje poročilo o rezultatih poslovanja po periodičnem obračunu,

11. organizira in vodi delovni proces,

12. v soglasju z nadzornim svetom sprejema akt o sistemizaciji delovnih mest javnega podjetja in načrt zaposlovanja delavcev javnega podjetja, ki je sestavni del poslovnega načrta javnega podjetja,

13. izdaja posamične akte in pravilnike, ki urejajo delo in poslovanje javnega podjetja,

14. na podlagi predhodnega mnenja nadzornega sveta določa plačno politiko v javnem podjetju na podlagi kolektivne pogodbe in letnega plana ter planiranih in doseženih rezultatih poslovanja,

15. odloča o vprašanih iz delovnih razmerjih skladno z zakonom, kolektivno pogodbo in splošnimi akti javnega podjetja,

16. imenuje vodilne delavce in sklepa z njimi pogodbe o zaposlitvi,

17. izvršuje sklepe skupščine in nadzornega sveta javnega podjetja,

18. zagotavlja zakonitost dela javnega podjetja s pravico zadržanja sklepov sveta delavcev oziroma drugega organa, če je z njimi kršen zakon ali splošni akt,

19. pripravlja predloge za statusne spremembe javnega podjetja in prenehanje javnega podjetja,

20. pripravlja predloge za ukrepe povečanja in zmanjšanja kapitala javnega podjetja,

21. pripravlja predloge za spremembe v tehničnih in tehnoloških postopkih,

22. odloča o nakupu blaga, surovin, energije in storitev, o prodaji blaga in storitev, ki ne sodijo med javne dobrine,

23. upravlja s premoženjem javnega podjetja in razpolaga s sredstvi javnega podjetja v okviru poslovnega načrta,

24. sklepa pogodbe, podpisuje poslovne akte, listine ter druge dokumente, ki se nanašajo na poslovanje javnega podjetja,

25. določa cene za storitve, ki niso v pristojnosti drugih organov javnega podjetja ali občinskih svetov občin ustanoviteljic,

26. opravlja druge naloge določene z zakonom, to pogodbo in drugimi akti javnega podjetja ter sklepi skupščine in nadzornega sveta.

46. člen

Direktor je dolžan upoštevati omejitve pooblastil, ki mu jih s posebnim poslovnikom ali posamičnimi sklepi lahko določijo skupščina in nadzorni svet.

47. člen

(1) Direktorja imenuje in razrešuje nadzorni svet na podlagi javnega natečaja pod pogoji, na način in po postopku, določenim s tem odlokom in zakonodajo.

(2) Postopek imenovanja direktorja se mora začeti najkasneje šest mesecev pred iztekom mandata dotedanjemu direktorju, vendar ne prej kot eno leto pred iztekom mandata.

(3) Direktorja se imenuje za štiri leta, ista oseba pa je lahko po preteku mandata ponovno imenovana.

48. člen

Direktor je lahko vsaka neomejeno poslovno sposobna fizična oseba, ki poleg delovnopравnih pogojev izpolnjuje še naslednje pogoje:

1. da ima najmanj visokošolsko izobrazbo;

2. da ima najmanj 7 let delovnih izkušenj, od tega najmanj 5 let na vodstvenih ali vodilnih delovnih mestih;

3. da ni bil pravnomočno obsojen zaradi kaznivega dejanja zoper gospodarstvo, zoper delovno razmerje in socialno varnost, zoper pravni promet in zasebno lastnino, in sicer za obdobje petih let po pravnomočnosti sodbe, vendar ne prej kot dve leti po prestani kazni zopora;

4. da mu ni bil izrečen varnostni ukrep prepovedi opravljanja poklica, in sicer za čas trajanja prepovedi.

49. člen

(1) Javni natečaj za imenovanje direktorja se objavi na spletnih straneh javnega podjetja in občin ustanoviteljic, poleg tega pa v enakem natečajnem roku tudi v javnih glasilih, ki jih določi organ za izvedbo javnega natečaja.

(2) Za izvedbo javnega natečaja imenuje skupščina komisijo, ki skrbi za pravilen postopek izvedbe javnega natečaja.

Vsakokratni kandidacijski postopek in objavo javnega razpisa izpelje občinska uprava tiste občine, katere župan ob uvedbi postopka, predseduje v skupščini.

50. člen

Objava javnega natečaja vsebuje:

1. Navedbo prostega mesta direktorja javnega podjetja;

2. Pogoje, ki jih mora izpolnjevati kandidat;

3. Navedbo dokazil, kijih mora kandidat priložiti prijavi;

4. Postopek izbire kandidata;

5. Rok za vlaganje prijav ter naslov pošiljanja prijav;

6. Rok, v katerem bodo kandidati obveščeni o izbiri;

7. Navedbo organa oziroma osebe, ki daje informacije o izvedbi javnega natečaja;

8. Kriterije za izbiro kandidata;

9. Druge okoliščine, ki so pomembne za izbiro.

Rok za vlaganje prijav na javni natečaj ne more biti krajši od trideset dni od dneva objave javnega natečaja.

51. člen

(1) Komisija objavi javni natečaj, pregleda prispele prijave in sestavi seznam kandidatov, ki na podlagi predloženih dokazil izpolnjujejo pogoje za imenovanje.

(2) Preden izvede postopek izbire kandidata (v nadaljevanju: izbirni postopek), mora komisija omogočiti kandidatom, ki na podlagi predloženih dokazil izpolnjujejo pogoje za imenovanje, da se seznanijo z odlokom o ustanovitvi javnega podjetja ter predpisi in drugimi akti, ki se nanašajo na pravice in obveznosti ter pooblastila in odgovornosti direktorja javnega podjetja.

52. člen

(1) Izbira kandidata se opravi po opravljenem izbirnem postopku, v katerem se v skladu s kriteriji, določenimi v javnem natečaju, ugotavlja strokovna usposobljenost kandidata.

(2) Izbirni postopek se opravi z vsakim kandidatom, uvrščenim na seznam kandidatov, ki na podlagi predloženih dokazil izpolnjujejo pogoje za imenovanje.

53. člen

(1) Nadzorni svet imenuje kandidata po opravljenem izbirnem postopku, v katerem se v skladu s kriteriji, določenimi v javnem razpisu, ugotavlja strokovna usposobljenost kandidata.

(2) Direktor javnega podjetja in javno podjetje, ki ga zastopa predsednik nadzornega sveta, skleneta pred nastopom dela direktorja pogodbo o zaposlitvi, s katero se uredijo pravice, obveznosti in odgovornosti direktorja ter medsebojna razmerja z javnim podjetjem.

(3) Če nihče od prijavljenih kandidatov v izbirnem postopku ni dosegel zadovoljivega rezultata, se javni natečaj ponovi, prijavljenim kandidatom pa vroči obvestilo o neuspelem javnem natečaju.

54. člen

(1) Nadzorni svet razreši direktorja pred potekom mandata:

1. če to sam zahteva;

2. če več ne izpolnjuje pogojev za imenovanje;

3. če ne izpolnjuje nalog, določenih v zakonu, tem odlokom in splošnih aktih javnega podjetja;

4. če huje ali večkrat krši svoje obveznosti ali prekorači pooblastila;

5. če brez soglasja nadzornega sveta opravlja pridobitno dejavnost s področja dejavnosti javnega podjetja ali če sklepa posle za lasten ali tuj račun;

6. če mu po predpisih delovnega razmerja preneha delovno razmerje po zakonu;

7. če s svojim nevestnim ali nepravilnim delom povzroči večjo škodo ali malomarno opravlja svojo dolžnost tako, da lahko nastanejo ali bi lahko nastale hujše motnje pri opravljanju dejavnosti.

(2) Razrešitev lahko predlaga vsak član nadzornega sveta ali skupščine.

55. člen

(1) Če direktorju predčasno preneha mandat oziroma če nihče izmed prijavljenih kandidatov za direktorja ni imenovan, imenuje nadzorni svet vršilca dolžnosti. Vršilec dolžnosti mora izpolnjevati samo zakonske pogoje za imenovanje in ne vseh pogojev določenih v 48. členu tega odloka.

(2) Vršilca dolžnosti direktorja imenuje nadzorni svet do imenovanja direktorja, vendar največ za eno leto. Ista oseba ne more biti imenovana za vršilca dolžnosti direktorja več kot enkrat, če direktor ni pravočasno imenovan v skladu z določbami tega odloka.

4. Prokurist

56. člen

(1) Javno podjetje ima lahko prokurista, ki zastopa javno podjetje pri vseh pravnih poslih, ki spadajo v pravno sposobnost javnega podjetja, razen pri odsvajanju in obremenjevanju nepremičnin.

(2) Prokurista, po predhodnem soglasju skupščine, imenuje in odpokliče nadzorni svet s posebnim sklepom.

57. člen

Vse odločitve, soglasja, akte oziroma mnenja posameznih organov javnega podjetja, morajo biti oblikovana oziroma posameznemu organu sporočena (v obliki sklepa ali druge odločitve) v roku največ 20 delovnih dni od prejema zahteve s strani tega organa. Kolikor posamezen organ svoje odločitve ne posreduje v navedenem roku, se šteje, da je njegovo soglasje, odločitev, mnenje pozitivno.

X. FINANCIRANJE, DOBIČEK IN IZGUBA

58. člen

(1) Viri za financiranje dejavnosti podjetja so:

1. sredstva, ki jih za uporabo javnih dobrin in javnih storitev po tem odloku plačujejo uporabniki (cena storitev),
2. viri, ki se zagotavljajo v okviru sistema financiranja javne porabe,
3. donacije in dotacije,
4. s prodajo blaga in storitev, ki jih nudi javno podjetje,
5. drugi viri, določeni s tem odlokom, z zakonom ali predpisom občine.

(2) Druge dejavnosti podjetja se financirajo s cenami storitev po tržnih načelih.

59. člen

Pri vlaganju v javno podjetje, spremembi osnovnih vložkov in kritju izgube sodelujejo ustanoviteljice v sorazmerju z vložnim kapitalom v podjetje, razen če se ne dogovorijo drugače. Drugačen dogovor je lahko sprejet s soglasjem vseh članov skupščine.

60. člen

(1) Javno podjetje opravlja dejavnost gospodarskih javnih služb in vodi evidence o poslovanju ločeno po posameznih dejavnostih gospodarskih javnih služb ter občinah ustanoviteljicah. Za ostale dejavnosti pa se vodi ločena evidenca v skladu s skupnim dogovorom ustanoviteljic.

(2) Letno poročilo in predlog o uporabi bilančnega dobička oziroma predlog o kritju izgube, v skladu s predpisi, pripravi direktor javnega podjetja in ga posreduje v obravnavo organom javnega podjetja.

(3) Letno poročilo je dolžan direktor predložiti skupščini najkasneje 30 dni po potrditvi le-tega s strani nadzornega sveta.

(4) Bilančni dobiček poslovnega leta ali izgubo poslovnega leta, ugotovljeno iz poslovanja gospodarskih javnih služb, se ugotavlja za vsako občino ustanoviteljico posebej.

(5) Bilančni dobiček poslovnega leta, ugotovljen iz poslovanja gospodarskih javnih služb, se razporedi za namene, ki so navedeni v pogodbi o upravljanju sredstev za potrebe opravljanja dejavnosti javnih gospodarskih služb.

(6) V pogodbi se določi tudi vire za pokrivanje izgube poslovnega leta, ki je bila ugotovljena na posamezni dejavnosti gospodarske javne službe za posamezno ustanoviteljico. Izguba do višine obračunane amortizacije infrastrukturnih objektov s pripadajočo opremo se krije tako, da se stroški amortizacije nadomestijo v breme izrednih prihodkov zaradi ustreznega zmanjšanja dolgoročne obveznosti do posamezne občine.

(7) Izgubo, ki je višja od obračunane amortizacije infrastrukturnih objektov s pripadajočo opremo, se krije iz sredstev ustanoviteljic.

(8) Bilančni dobiček poslovnega leta, ugotovljen na ostalih dejavnostih, se na podlagi sklepa skupščine nameni:

1. Delno ali v celoti za oblikovanje rezerv;
2. Delno ali v celoti za izplačilo ustanoviteljicam podjetja v razmerju poslovnih deležev.

(9) Bilančni dobiček lahko ostane delno ali v celoti nerazporejen.

(10) Izguba na ostalih dejavnostih podjetja se krije na podlagi sklepa skupščine iz sredstev rezerv ali iz prenesenega dobička preteklih let.

61. člen

(1) Za učinkovito in uspešno poslovanje podjetja sprejema nadzorni svet na predlog direktorja poslovni in finančni načrt.

(2) Direktor pri pripravi teh aktov sodeluje s strokovnimi in znanstvenimi institucijami.

XI. PRENEHANJE JAVNEGA PODJETJA

62. člen

Javno podjetje preneha:

- če tako soglasno sklene skupščina,
- s stečajem,
- z združitvijo v kakšno drugo družbo,
- če se osnovni kapital zniža pod zakonsko določen znesek.

XII. PRAVICA DO INFORMIRANOSTI

63. člen

(1) Ustanoviteljice imajo pravico do informiranosti o poslovanju javnega podjetja v skladu z zakonom. Med dvema zasedanjema skupščine mora direktor skupščini in nadzornemu svetu pisno poročati o svojem delu in o poslovanju in ji omogočiti vpogled v poslovne knjige ali dokumentacijo.

(2) Izjemoma lahko nadzorni svet zahteva poročanje tudi v krajšem časovnem obdobju, vendar ne več kakor enkrat na četrtemesečje.

(3) Direktor javnega podjetja sme zavrniti zahtevo po informaciji ali vpogledu, če je verjetno, da bi jih ustanoviteljica lahko uporabila za namen, ki je v nasprotju z interesi javnega podjetja in bi s tem družbi prizadela škodo. O odklonitvi zahteve dokončno odloča nadzorni svet s tričetrtinsko večino vseh glasov.

XIII. PREHODNE IN KONČNE DOLOČBE

64. člen

Za vprašanja, ki niso urejena s tem odlokom, se neposredno uporabljajo določila ZGD-1.

65. člen

(1) Občine ustanoviteljice so dolžne v roku šestih mesecev po uveljavitvi tega odloka sprejeti in podpisati družbeno pogodbo javnega podjetja, s katero podrobneje uredijo organizacijo in delovanje javnega podjetja, delovanje in odločanje organov in druga vprašanja.

(2) Za pripravo družbene pogodbe podjetja in za izvedbo vpisa podjetja v sodni register pri Okrožnem sodišču v Ljubljani je zadolžen direktor.

66. člen

V primeru, da so določbe tega odloka v neskladju s kogentnimi določbami drugih predpisov, se ti kogentni predpisi neposredno uporabljajo.

67. člen

(1) Do izteka mandata opravlja naloge direktorja dosedanji direktor.

(2) Z dnem uveljavitve tega odloka je predsedujoči član skupščine župan Občine Ivančna Gorica.

(3) Člane prvega nadzornega sveta javnega podjetja imenuje skupščina v 60 dneh po uveljavitvi tega odloka. Mandat prvih članov nadzornega sveta je 1 leto. V tem letu mora skupščina imenovati člane nadzornega sveta, upošteva 40. člen tega odloka.

68. člen

Pravice do sodelovanja delavcev pri upravljanju javnega podjetja se podrobneje uredijo z notranjimi akti javnega podjetja skladno z določbami zakona, ki ureja sodelovanje delavcev pri upravljanju in skladno s sklenjenimi kolektivnimi pogodbami.

69. člen

Javno podjetje mora prilagoditi svojo organiziranost in uskladiti splošne akte javnega podjetja v šestih mesecih po uveljavitvi tega odloka.

70. člen

Z dnem uveljavitve tega odloka prenehajo veljati:

- tretji odstavek 9. člena Odloka o gospodarskih javnih službah v Občini Ivančna Gorica (Uradni list RS, št. 8/04);
- tretji odstavek 10. člena Odloka o gospodarskih javnih službah v Občini Grosuplje (Uradni list RS, št. 16/94);
- tretji odstavek 9. člena Odloka o gospodarskih javnih službah v Občini Dobropolje (Uradni list RS, št. 10/96);
- Odlok o preoblikovanju »Komunalnega podjetja Grosuplje« v »Javno komunalno podjetje Grosuplje, družbo z omejeno odgovornostjo« (Uradni list RS, št. 17/94);
- Odlok o ustanovitvi skupnega organa v javnem podjetju Javno komunalno podjetje Grosuplje d.o.o., Cesta na Krko 7, Grosuplje (Uradni list RS, št. 71/04).

71. člen

(1) Ta odlok začne veljati naslednji dan po objavi v Uradnem listu Republike Slovenije.

(2) Odlok v Uradnem listu Republike Slovenije objavi Občina Ivančna Gorica, stroški objave bremenijo občine ustanoviteljice glede na osnovne vložke.

Št. 007-0003/2013

Grosuplje, dne 28. avgusta 2013

Župan
Občine Grosuplje
dr. Peter Verlič l.r.

Št. 007-0013/2013

Ivančna Gorica, dne 4. julija 2013

Župan
Občine Ivančna Gorica
Dušan Strnad l.r.

Št. 007-0004/2013

Dobropolje, dne 9. julija 2013

Župan
Občine Dobropolje
Janez Pavlin l.r.

3140. Sklep o soglasju k tarifnemu sistemu in višini tarifnih postavk za dobavo in odjem toplote iz kotlovnice na lesno biomaso »DOLB IVC«

Na podlagi 29. člena Zakona o lokalni samoupravi (Uradni list RS, št. 94/07 – UPB2, 27/08 Odl. US: Up-2925/07-15, U-I-21/07-18, 76/08, 100/08 Odl. US: U-I-427/06-9, 79/09, 14/10 Odl. US: U-I-267/09-19, 51/10, 84/10 Odl. US: U-I-176/08-10, 40/12 – ZUJF), 35. člena Energetskega zakona (Uradni list RS, št. 27/07 – UPB2, 70/08, 22/10, 37/11 Odl. US: U-I-257/09-22, 10/12, 94/12 – ZDoh-2L) in 16. člena Statuta Občine Ivančna Gorica (Uradni list RS, št. 59/11) je Občinski svet Občine Ivančna Gorica na 29. redni seji dne 25. 9. 2013 sprejel naslednji

S K L E P

I.

Občinski svet Občine Ivančna Gorica daje soglasje k tarifnemu sistemu in višini tarifnih postavk za dobavo in odjem toplote iz kotlovnice na lesno biomaso »DOLB IVC«.

II.

Na podlagi podanega soglasja Občinskega sveta Občine Ivančna Gorica bo sistemski operater distribucijskega omrežja izdelal in javno objavil višino tarifnih postavk za toploto na distribucijskem omrežju in dobavo energetskih plinov iz omrežja.

III.

Sklep začne veljati dan po objavi v Uradnem listu Republike Slovenije.

Št. 360-0010/2013-3

Ivančna Gorica, dne 25. septembra 2013

Župan
Občine Ivančna Gorica
Dušan Strnad l.r.

J E S E N I C E

3141. Sklep o ukinitvi statusa javnega dobra

Na podlagi 23. člena Zakona o graditvi objektov (Uradni list RS, št. 110/02 in spremembe) ter 13. in 121. člena Statuta Občine Jesenice (Uradni list RS, št. 1/06, 102/07 in 34/09) je Občinski svet Občine Jesenice na 29. redni seji dne 26. 9. 2013 sprejel

S K L E P

o ukinitvi statusa javnega dobra

1. člen

Nepremičnini s parc. št. 588/6, k.o. 2174 Planina, pot, v izmeri 30 m², se ukine status javnega dobra.

2. člen

Nepremičnini s parc. št. 588/6, k.o. 2174 Planina se po pravnomočnosti upravne odločbe o ukinitvi statusa javnega dobra v zemljiški knjigi Okrajnega sodišča na Jesenicah vknjiži lastninska pravica v korist Občine Jesenice.

3. člen

Ta sklep začne veljati naslednji dan po objavi v Uradnem listu Republike Slovenije.

Št. 478-46/2012-3

Jesenice, dne 26. septembra 2013

Župan
Občine Jesenice
Tomaž Tom Mencinger l.r.

MIREN - KOSTANJEVICA

3142. Odlok o občinskem prostorskem načrtu Občine Miren - Kostanjevica

Na podlagi 52. člena Zakona o prostorskem načrtovanju (Uradni list RS, št. 33/07, 70/08 – ZVO-1B, 108/09, 80/10 – ZUPUDPP, 43/11 – ZKZ-C, 57/12 in 57/12 – ZUPUDPP-A) in 17. člena Statuta Občine Miren - Kostanjevica (Uradni list RS, št. 112/07) je Občinski svet Občine Miren - Kostanjevica na seji 3. 9. 2013 sprejel

O D L O K
o občinskem prostorskem načrtu
Občine Miren - Kostanjevica

I. UVODNE DOLOČBE

1. člen

(uvod)

S tem odlokom se sprejme Občinski prostorski načrt Občine Miren - Kostanjevica (v nadaljevanju: OPN).

2. člen

(vsebina in sestavine odloka)

(1) OPN je sestavljen iz tekstualnega in grafičnega dela.

(2) Tekstualni del OPN obsega poglavja:

- Uvodne določbe,
- Strateški del,
- Izvedbeni del,
- Končne določbe.

Tekstualni del OPN ima štiri tekstualne in dve grafični prilogi:

- Priloga 1: Dopustni zahtevni in manj zahtevni objekti,
- Priloga 2: Dopustni nezahtevni in enostavni objekti,
- Priloga 3: Usmeritve za OPPN ter posebni prostorski izvedbeni pogoji za posamezne enote urejanja,
- Priloga 4: Posebni prostorski izvedbeni pogoji za enoto urejanja prostora MI 05,
- Grafična priloga 1: Posebni prostorski izvedbeni pogoji za enoto urejanja prostora MI-14,
- Grafična priloga 2: Posebni prostorski izvedbeni pogoji za enoto urejanja prostora MI-41.

(3) Kartografski del OPN vsebuje naslednje grafične prikaze:

1.1 grafični prikazi strateškega dela v merilu 1:50.000:

- Karta 1: Zasnova prostorskega razvoja,
- Karta 2.1: Zasnova gospodarske javne infrastrukture, Prometno omrežje,
- Karta 2.2: Zasnova gospodarske javne infrastrukture, Vodovodno in kanalizacijsko omrežje,
- Karta 2.3: Zasnova gospodarske javne infrastrukture, Energetsko omrežje,
- Karta 3: Usmeritve za razvoj poselitve in prenovo naselij,
- Karta 4.1: Usmeritve za razvoj v krajini, Razvoj dejavnosti v krajini,
- Karta 4.2: Usmeritve za razvoj v krajini, Varovanja in omejitve,
- Karta 5: Usmeritve za določitev namenske rabe zemljišč.

1.2 grafični prikazi izvedbenega dela:

- Pregledna karta občine z razdelitvijo na liste v merilu 1:50.000,
- Pregledna karta občine s prikazom osnovne namenske rabe in ključnih omrežij gospodarske javne infrastrukture v merilu 1:50.000,
- Prikaz območij enot urejanja prostora, osnovne oziroma podrobnejše namenske rabe prostora in prostorskih izvedbenih pogojev v merilu 1:5.000,
- Prikaz območij enot urejanja prostora in prikaz javne gospodarske infrastrukture v merilu 1:5.000.

3. člen

(uporabljeni izrazi)

(1) Posamezni izrazi, uporabljeni v tem odloku, imajo naslednji pomen:

1. **Bruto tlorisna površina (BTP)** stavbe je skupna površina vseh etaž nad izračunanih po sistemu SIST ISO 9836. Pri podstrešju se upošteva tisti del bruto etažnih površin, kjer je svetla višina prostora večja od 1,60 m. Pri izračunu BTP se ne upoštevajo površine, ki so obdane z elementi, kot so parapeti, venci, ograje in niso pokrite.

2. **Dozidava oziroma nadzidava objekta** je izvedba gradbenih in drugih del, kadar se k obstoječemu objektu dozida ali nadzida nov del objekta. Pri izračunu BTP za dozidavo in nadzidavo objekta se ne upošteva površin kleti. Šteje se, da je dozidava oziroma nadzidava gradnja novega objekta takrat, ko je njena površina večja od 50 % obstoječe BTP oziroma, če ima drugo namembnost, kakor jo ima osnovni objekt. Prizidek je treba priključiti na komunalno infrastrukturo preko obstoječih priključkov objekta, h kateremu se doziduje oziroma nadziduje.

3. **Drevnina** so drevesa, grmi in vzpenjavke z olesenelimi nadzemnimi deli.

4. **Enota urejanja prostora** je območje z enotnimi značilnostmi prostora, na katerem se določi namenska raba in dopustna izraba prostora ter omejitve, povezane z varstvom okolja, ohranjanjem narave in varstvom kulturne dediščine ter za posamezne vrste posegov v prostor določijo enotni prostorski izvedbeni pogoji oziroma usmeritve ter pogoji in omejitve za izdelavo občinskega podrobnega prostorskega načrta, če je ta predviden. Enota urejanja prostora (EUP) je območje s praviloma enolično namensko rabo ter enotnimi merili za urejanje prostora, razen v primerih posebnih določil za posamične EUP.

5. **Etaža** po OPN je del stavbe med pohodno površino in stropom ali streho.

6. **Etažnost objekta** je določena s številom etaž, pri čemer se kot etaža štejejo pritličje (P), terasna etaža (T) in nadstropja (1, 2, 3 ...).

7. **Faktor gradbene prostornine funkcionalne parcele objekta** (FP) se določi kot razmerje med bruto prostornino objekta in površino celotne funkcionalne parcele objekta, pri čemer je bruto prostornina objekta zmnožek zazidane površine objekta in povprečne višine objekta nad nivojem terena.

8. **Faktor izrabe funkcionalne parcele objekta** (FI), se določi kot razmerje med BTP objekta in celotno površino funkcionalne parcele objekta. Pri izračunu BTP za FI se ne upošteva površin kleti.

9. **Faktor zazidanosti funkcionalne parcele objekta** (FZ) je razmerje med zazidano površino vseh zahtevnih in manj zahtevnih objektov ter tistih nezahtevni in enostavnih objektov, ki imajo enega ali več prostorov in v katere človek lahko vstopi, in celotno površino funkcionalne parcele objekta.

10. **Faktor zelenih površin** (FZP) je razmerje med površino funkcionalne parcele objekta, ki mora ostati zelena, kar pomeni da ima zemljinu in vegetacijski sloj, in celotno površino funkcionalne parcele objekta.

11. **Funkcionalna parcela objekta** je zemljišče, sestavljeno iz ene ali več zemljiških parcel, na katerem stoji oziroma na katerem je predviden objekt in na katerem so urejene površine, ki služijo takšnemu objektu oziroma je predvidena ureditev površin, ki bodo služile takšnemu objektu.

12. **Funkcionalno drevo** je drevo z obsegom debla min. od 18–20 cm na višini 1,0 m od tal po saditvi in višino debla min 2,2 m.

13. **Gospodarska javna infrastruktura** so objekti ali omrežja, ki so namenjeni opravljanju gospodarskih javnih služb skladno z zakonom ter tista gospodarska infrastruktura, ki je kot taka določena z zakonom ali odlokom lokalne skupnosti, kakor tudi drugi objekti in omrežja v splošni rabi. Gospodarska javna infrastruktura je državnega in lokalnega pomena. (ZPNačrt)

14. **Gostinski vrt** je prostor zunaj gostinskega objekta, namenjen gostinski dejavnosti.

15. **Gradnja** je izvedba gradbenih in drugih del in obsega gradnjo novega objekta, rekonstrukcijo objekta in odstranitev objekta. (ZGO-1)

16. **Gradnja novega objekta** je izvedba del, s katerimi se zgradi nov objekt oziroma se objekt dozida ali nadzida in zaradi katerih se bistveno spremeni njegov zunanji izgled. (ZGO-1)

17. **Grajeno javno dobro** so zemljišča in na njih zgrajeni objekti, ki so skladno s predpisi namenjeni splošni rabi in so dostopni vsem pod enakimi pogoji. (ZPNačrt)

18. **Klet** (kratica K) je del stavbe, katere prostori se nahajajo od pritličja navzdol (ZGO-1). Klet je možno graditi pod vsako stavbo, če terenske razmere to omogočajo.

19. **Komunalna oprema** so:

– objekti in omrežja infrastrukture za izvajanje obveznih lokalnih gospodarskih javnih služb varstva okolja po predpisih, ki urejajo varstvo okolja,

– objekti in omrežja infrastrukture za izvajanje izbirnih lokalnih gospodarskih javnih služb po predpisih, ki urejajo energetiko, na območjih, kjer je priključitev obvezna,

– objekti grajenega javnega dobra, in sicer občinske ceste, javna parkirišča in druge javne površine. (ZPNačrt)

20. **Legalno zgrajeni objekt** je objekt, za katerega gradnjo je bilo izdano predpisano upravno dovoljenje ali je bil zgrajen pred 31. decembrom 1967.

21. **Nadstropje** je del stavbe, katerega prostori se nahajajo med dvema stropoma, od pritličja navzgor.

22. **Nedovoljena gradnja** je nelegalna gradnja, neskladna gradnja, nevarna gradnja in nelegalni kop. (ZGO-1)

23. **Nelegalna gradnja** pomeni, da se gradnja oziroma dela, za katera je predpisano gradbeno dovoljenje, izvajajo oziroma so izvedena brez veljavnega gradbenega dovoljenja. (ZGO-1)

24. **Objekt** je s temi povezana stavba ali gradbeni inženirski objekt, narejen iz gradbenih proizvodov in naravnih materialov, skupaj z vgrajenimi inštalacijami in tehnološkimi napravami. (ZGO-1)

25. **Območje naselja** je s prostorskim aktom določeno območje strnjeno grajenih stavb različnih namembnosti s pripadajočimi površinami, potrebnimi za njihovo uporabo in območje površin, predvidenih za širitev (ZPNačrt).

26. **Obnovljivi viri energije** so viri energije, ki se v naravi ohranjajo in ali v celoti ali pretežno obnovljajo, zlasti pa energija vodotokov, vetra in biomase ter geotermalna in neakumulirana sončna energija.

27. **Odstranitev objekta** je izvedba del, s katerimi se objekt odstrani, poruši ali razgradi in se vzpostavi prejšnje stanje. (ZGO-1)

28. **Okoljska infrastruktura** so objekti, vodi in naprave za oskrbo z vodo, za čiščenje in odvajanje odpadnih vod, za ravnanje z odpadki in za odlaganje odpadkov.

29. **Oskrbovana stanovanja** so stanovanja, ki so arhitektonsko prilagojena starejšim in gibalno omejenim ljudem z lastnim gospodinjstvom.

30. **Osnovna oskrba prebivalcev** vključuje osnovno šolo, vrtec, trgovino, oskrbne in storitvene dejavnosti.

31. **Otroško igrišče** je prostor za potrebe otroške igre, opremljen z urbano opremo in praviloma zasajen z drevesno in gramovno vegetacijo; lahko je namenjeno eni ali različnim starostnim skupinam, lahko je samostojna ureditev ali ureditev načrtovana v sklopu parka ali drugega območja.

32. **Podstrešje** je prostor neposredno pod poševno streho, lahko tudi bivalni, z višino kapnega zidu največ 1,20 m. Če je kapni zid višji, se podstrešje šteje za etažo.

33. **Poseg v prostor** je poseg v ali na zemljišče z namenom gradnje objekta po predpisih o graditvi objektov in drug poseg v fizične strukture na zemeljskem površju ter pod njim. (ZPNačrt)

34. **Praviloma** – izraz pomeni, da je treba upoštevati določila odloka; če to zaradi utemeljenih razlogov in omejitev ni možno, je treba odstop od določil tega odloka obrazložiti in utemeljiti v postopku za pridobitev upravnega dovoljenja za poseg v prostor.

35. **Priobalno zemljišče** je zemljišče, ki neposredno meji na vodno zemljišče, določeno v skladu s predpisi s področja voda. Zunanja meja priobalnih zemljišč sega na vodah 1. reda 15 metrov od meje vodnega zemljišča, zunaj območij naselij pa najmanj 40 metrov od meje vodnega zemljišča. Na vodah 2. reda sega meja priobalnih zemljišč 5 metrov od meje vodnega zemljišča. Zunanje meje priobalnih zemljišč so lahko razen z uredbo določene drugače.

36. **Pritličje** (kratica P) je del stavbe neposredno nad zemeljsko površino ali največ 1,4 m nad njo, merjeno od najnižje kote terena ob objektu.

37. **Raščen teren** so površine, ki ohranjajo neposreden stik z geološko podlago in s tem sposobnost zadrževanja in ponižanja vode.

38. **Regulacijske črte** (regulacijska linija, gradbena meja in gradbena linija ter okvirno načrtovano območje javnega dobra) se praviloma uporabljajo za določevanje meja javnega prostora, do katerega se lahko načrtujejo in gradijo objekti.

– regulacijska linija (RL) je črta, ki ločuje obstoječe in predvidene odprte ali grajene javne površine od površin v privatni lasti in praviloma sovpadajo z linijo prometnih ali zelenih površin ter z linijo grajenega javnega dobra;

– gradbena meja (GM) je črta, ki je novozgrajeni oziroma načrtovani objekti ne smejo presežati, lahko pa se je dotikajo ali pa so od nje odmaknjeni v notranjost zemljišča; gradbena meja se lahko določa posebej za vsako etažo objekta;

– gradbena linija (GL) je črta, na katero morajo biti z enim robom – s fasado, postavljeni objekti, ki se gradijo na zemljiščih ob tej črti;

– okvirno načrtovano območje javnega dobra je območje, ki praviloma predstavlja območje varovalnega koridorja GJI ali druge oblike javnega dobra.

39. **Rekonstrukcija objekta** je spreminjanje tehničnih značilnosti obstoječega objekta in prilagajanje objekta spremenjeni namembnosti ali spremenjenim potrebam oziroma izvedba del, s katerimi se bistveno ne spremeni velikost, spreminjajo pa se njegovi konstrukcijski elementi, zmogljivost ter izvedejo druge njegove izboljšave, pri čemer pri stavbah ne gre za bistveno spremembo v zvezi z velikostjo, če se njena prostornina ne spremeni za več kakor 10 %. (ZGO-1)

40. **Sleme** je vrhnji rob ostrešja ali stični rob strešnih ploskev in je hkrati najvišja točka strešne konstrukcije.

41. **Sonaravno urejanje vodotokov** je urejanje vodotokov ob upoštevanju hidroloških, ekoloških, krajinskih in drugih vidikov.

42. **Sprememba namembnosti** je izvedba del, ki ne predstavljajo gradnje in s katerimi se tudi ne spreminja zunanji videz objekta, predstavljajo pa takšno spremembo rabe objekta oziroma njegovega dela, da se z njo posledično poveča vpliv objekta na okolico. (ZGO-1)

43. **Stanovanjska stavba** je objekt, v katerem je več kot 50 % bruto etažnih površin namenjenih bivanju.

44. **Stanovanjska stavba za posebne družbene skupine** je stavba, namenjena začasnemu reševanju stanovanjskih potreb socialno ogroženih oseb, starejših, študentov ali otrok, kot so dijaški in študentski domovi, delavski domovi, domovi za starejše, domovi za terapevtske skupine, zavetišče za brezdomce, vzgojni domovi, domovi za skupnosti ter druge stavbe, namenjene za izvajanje socialnih programov, ki vključujejo bivanje.

45. **Strnjena gradnja** je gradnja objektov, ki se med seboj stikajo z vsaj eno stranico ali njenim delom.

46. **Svetla višina prostora** je merjena od gotovega poda do gotovega stropa.

47. **Terasna etaža** (kratica T) je zgornja etaža stavbe neposredno nad ravno streho. Bruto etažna površina terasne etaže ne sme presežati 50 % BTP etaže pod njo.

48. **Trg** je odprt prostor, delno ali v celoti obdan s stavbami, primeren za sestajanje, zbiranje ljudi.

49. **Varovalni koridor gospodarske javne infrastrukture** obsega prostor, v katerem gradnja objektov pred izgradnjo objektov, katerim so koridorji namenjeni, ni dopustna. Dopustni so posegi v prostor pod pogoji tega odloka in s posebnim soglasjem pristojnega organa oziroma upravljavca infrastrukture, kateri je koridor namenjen, v skladu s predpisi.

50. **Varovalni pas gospodarske javne infrastrukture** obsega prostor, določen v skladu s predpisi, v katerem so gradbeni posegi dopustni le s soglasjem pristojnega organa oziroma upravljavca.

51. **Večstanovanjska stavba** je stanovanjska stavba s tremi ali več stanovanji (vila blok, stanovanjski blok, stolpič, stolpnica in podobni stanovanjski objekti).

52. **Veduta** je poudarjen pogled iz določenega mesta opazovanja (praviloma javne površine) z jasno določeno smerjo in prostorsko zaokroženim ciljem opazovanja, ki je lahko objekt ali območje.

53. **Vila** je eno- oziroma dvostanovanjski objekt višine do P+2 (oz. do P+1+M, P+1+T). Zasnova objekta in zunanja ureditev izražata individualne programske posebnosti (velika površina bivalnih prostorov, bogata stopnišča, balkoni in terase, oblikovan vrt ipd.). Vila ima poudarjen reprezentativni in simbolni značaj ter izraža arhitekturno-oblikovne značilnosti obdobja, v katerem je bila zgrajena.

54. **Višina objekta**, ki je določena s tem odlokom, se meri od najnižje kote terena ob objektu do kote najvišje točke strehe (sleme).

55. **Vodno zemljišče** je zemljišče na katerem je voda trajno ali občasno prisotna in se zato oblikujejo posebne hidrološke, geomorfološke in biološke razmere, ki določajo vodni in obvodni ekosistem. Vodno zemljišče tekočih voda obsega osnovno strugo tekočih voda, vključno z bregom, do izrazite geomorfološke spremembe. Vodno zemljišče stoječih voda obsega dno stoječih voda, vključno z bregom, do najvišjega zabeleženega vodostaja. Za vodno zemljišče se štejejo tudi opuščene struge in prodišča, ki jih voda občasno še poplavlja, močvirja in zemljišče, ki ga je poplavlila voda zaradi posega v prostor.

56. **Vrtiček** je površina za pridelovanje vrtnin in gojenje okrasnih rastlin za lastne potrebe.

57. **Vrtičkarstvo** je prostočasna dejavnost, ki vključuje pridelovanje vrtnin in gojenje okrasnih rastlin za lastne potrebe, in se izvaja na posebej za tako dejavnost urejenih površinah.

58. **Vzdrževanje objekta** je izvedba del, s katerimi se objekt ohranja v dobrem stanju in omogoča njegova uporaba, obsega pa redno vzdrževanje in vzdrževalna dela v javno korist. (ZGO-1)

59. **Redno vzdrževanje** pomeni izvedbo investicijsko vzdrževalnih del, popravil, gradbenih, inštalacijskih in obrtniških del ter izboljšav, ki sledijo napredku tehnike, z njimi pa se ne posega v konstrukcijo objekta, ne spreminja njegova namembnost in ne zmanjšuje ravni izpolnjevanja bistvenih zahtev. (ZGO-1)

60. **Vzdrževalna dela v javno korist** pomenijo izvedbo takšnih vzdrževalnih in drugih del, za katera je v posebnem zakonu ali predpisu, izdanem na podlagi takšnega posebnega zakona, določeno, da se z namenom zagotavljanja opravljanja določene vrste gospodarske javne službe lahko spremeni tudi zmogljivost objekta in z njo povezana njegova velikost. (ZGO-1)

61. **Zaselek** je naselje z največ 10 manj zahtevnimi objekti.

62. **Zbiralnica ločenih frakcij** je pokrit ali nepokrit prostor, urejen in opremljen za ločeno zbiranje in začasno hranjenje posameznih ločenih frakcij, kjer povzročitelji komunalnih odpadkov izvajalcu javne službe te frakcije prepuščajo.

63. **Zbirni center** je pokrit ali nepokrit prostor, urejen in opremljen za ločeno zbiranje in začasno hranjenje vseh vrst ločenih frakcij, kjer povzročitelji komunalnih odpadkov iz širše okolice izvajalcu javne službe prepuščajo te frakcije in kosovne odpadke. Zbirni center je lahko hkrati urejen tudi kot zbiralnica nevarnih frakcij.

64. **Zelena streha** je streha, ki jo pokriva zemljina z vegetacijskim slojem.

65. **Zelene površine naselja** so javno dostopne površine namenjene preživljanju prostega časa, predvsem rekreaciji in športu na prostem, parki ter druge javne zelene površine, ki so namenjene izboljšanju kvalitete bivanja v naselju.

(2) Izrazi, uporabljeni v tem odloku, katerih pomen ni izrecno določen v tem odloku, imajo enak pomen, kot ga na dan uveljavitve tega odloka določajo predpisi s področja prostorskega načrtovanja in graditve objektov.

(3) Izrazi, uporabljeni v tem odloku, ki označujejo posameznike in ki so zapisani v moški spolni slovnični obliki, so uporabljeni kot nevtralni za moške in ženske.

(4) Izrazi, ki so v celoti povzeti po veljavni zakonodaji, imajo naveden zakon iz katerega so povzeti.

(5) Kratice uporabljene v tem odloku imajo naslednji pomen:

Kratica	Pomen kratice
BTP	bruto tlorisna površina
EUP	enota urejanja prostora
FI	faktor izrabe parcele
FJP	faktor odprtih javnih površin
FZP	faktor zelenih površin
FP	faktor gradbene prostornine
FZ	faktor zazidanosti parcele
GJI	gospodarska javna infrastruktura
GL	gradbena linija
GM	gradbena meja
NRP	namenska raba prostora
DPN	državni prostorski načrt
OPN	občinski prostorski načrt
OPPN	občinski podrobní prostorski načrt
P	pritličje
PM	parkirno mesto
RL	regulacijska linija
TP	transformatorska postaja
UN	urbanistični načrt

II. STRATEŠKI DEL

II.1. IZHODIŠČA IN CILJI PROSTORSKEGA RAZVOJA OBČINE

4. člen

(usmeritve iz hierarhično nadrejenih prostorskih aktov
in prostorsko odgovarjajočih sektorskih dokumentov)

(1) V prostorskem aktu so upoštevana izhodišča in usmeritve iz naslednjih dokumentov:

- Strategija prostorskega razvoja Slovenije (Uradni list RS, št. 76/04),
- Prostorski red Slovenije (Uradni list RS, št. 122/04),
- Program razvoja podeželja 2004–2006 za Republiko Slovenijo (Uradni list RS, št. 116/04),
- Sektorski nacionalni programi oziroma njihovi operativni programi,
- drugi akti, s katerimi se na podlagi predpisov načrtuje razvoj oziroma širitev posameznih objektov in omrežij gospodarske javne infrastrukture.

5. člen

(stanje in značilnosti ter težnje in problemi dosedanjega prostorskega razvoja v občini)

(1) Poselitev in dejavnosti v prostoru

Občina Miren - Kostanjevica je majhna občina. Pokriva le 0,3% vsega slovenskega ozemlja. Po številu prebivalcev je med manjšimi občinami. Sestavlja jo 15 naselij, v katerih je v prvi polovici leta 2008 živelo 4895 prebivalcev. Razvoj poselitve v Občini Miren - Kostanjevica v zadnjem obdobju opredeljuje predvsem urbana koncentracija v ravninskem delu občine, kjer živi 67,6% vseh prebivalcev. Kritičnega praznjenja zaenkrat še ni opaziti nikjer, vendar obstaja nevarnost, da se to zgodi. Celotno območje Krasa v Občini Miren - Kostanjevica, razen Opatjega sela, lahko opredelimo kot demografsko ogroženo območje.

Edini urbani naselji v občini sta Miren in Bilje. Vsa ostala naselja sodijo med vasi, saj nobeno od naselij ne dosega praga 500 prebivalcev. Kljub temu, da nimata zadostnega števila prebivalcev, Kostanjevica na Krasu in Opatje selo sodita med podeželska naselja, saj opravljata funkcijo lokalnih središč.

Tudi oskrbne dejavnosti ter zaposlitvene možnosti so skoncentrirane v naseljih ravninskega dela občine, predvsem v Mirnu in Biljah. Kljub temu je Miren kot občinsko središče, predvsem v odnosu do ostalih občinskih središč v neposredni bližini Nove Gorice (Renče, Šempeter), še vedno prešibek. Izboljšati je treba nivo opremljenosti s centralnimi dejavnostmi, predvsem pa okrepiti zaposlitvene možnosti ter povečati število stanovanj.

V kraškem delu občine imajo centralna naselja glede na njihovo vlogo v omrežju naselij premajhno število prebivalcev. Ponudba oskrbnih dejavnosti tako postaja nerentabilna. Edini večji naselji Kostanjevica na Krasu ter Opatje selo zagotavljata le osnovno oskrbo prebivalstva, Opatje selo pa se z razvojem gospodarske cone razvija tudi kot zaposlitveno središče.

Izobrazbena struktura prebivalstva občine je relativno dobra, prevladujejo prebivalci s srednješolsko izobrazbo, izboljšuje pa se tudi stanje na področju dodiplomskega in podiplomskega študija. Po zadnjih podatkih iz oktobra 2008 je bila v občini 4,5% brezposelnost.

Družbena javna infrastruktura je v občini zadovoljivo pokrita tako na področju zdravstva, socialnega varstva, izobraževanja, kulture kot športa in rekreacije. Večina družbene javne infrastrukture je skoncentrirane v Mirnu, osnovna družbena javna infrastruktura pa je zagotovljena v vseh naseljih v skladu z nivojem naselij znotraj omrežja naselij.

Malo gospodarstvo ima v Občini Miren - Kostanjevica po glavnih gospodarskih kazalcih okrog 15% prihodkovni delež v gospodarstvu občine. Dejansko ne sodi med vodeče dele slovenskega malega gospodarstva, saj po gospodarnosti, donosnosti in dohodkovnosti ne presega republiškega povprečja, vsekakor pa iz dneva v dan bolj intenzivno zaznamuje svoj prostor.

V občini je 6 gospodarskih con, od tega je ena cona v Mirnu industrijska in ena obrtna, ostale – Bilje 1 in 2, Orehovlje ter Opatje selo pa so obrtne.

V prostorskem aktu občine je za proizvodne dejavnosti namenjenih 34,2 ha zemljišč. Poleg obstoječih con v Mirnu, Orehovljah, Biljah ter Opatjem selu so proizvodne cone planirane še v Kostanjevici na Krasu ter na območju opuščene gramoznice Salonit Anhovo v Mirnu in so še v celoti nepozidane. Glede na razvoj obrtne cone v Opatjem selu ter težnjah po njenih širitvah je razvoj obrtne cone v Kostanjevici na Krasu tudi nesmiseln.

(2) Gospodarska javna infrastruktura

Prometna infrastruktura

Glavni prometni osi občine predstavljata dve cesti:

– Regionalna cesta R3-614: Štanjel–Komen–Kostanjevica na Krasu–Opatje Selo–Miren–Šempeter.

– Regionalna cesta R3-615: Vogrsko–Volčja Draga–Križ Cijan.

Z izgradnjo Vrtojbenske obvoznice se je izboljšala povezava Kras–Posočje na odseku Miren–Šempeter–Nova Gorica.

Občinsko cestno omrežje povezuje vseh 15 naselij v občini. Občina ima v upravljanju približno 36,5 km lokalnih cest in 73 km javnih poti, precej pa je tudi gozdnih poti. Med njimi imajo zelo močno vlogo lokalne ceste, ki povezujejo občino s sosednjimi občinami in čezmejno:

– LC 175130 Komen–Sveto–Lipa–Železna vrata;

– LC 259030 Miren–Vrtoče–Renče;

– LC 260010 MP Lokvica–Lokvica–Korita–Sela na Krasu–Brestovica;

– LC 260020 Korita–Kostanjevica na Krasu–Temnica–Lipa–Škrbina;

– LC 260030 Sela na Krasu–Vojščica–Temnica–Bukovica.

Z izgradnjo Vrtojbenske obvoznice so se izboljšale tudi povezave z Novo Gorico. Obvoznice naselij Miren, Bilje ter Kostanjevica na Krasu, ki so bile opredeljene v predhodnem prostorskem aktu, so glede na trenutne prometne razmere nepotrebne. Glede na to, da je trasa za obvoznico Mirna že zasnovana na nivoju idejnega projekta in da je prostorsko ustrezna, je obstoječi koridor smiselno ohranjati vsaj do reke Vipave.

Prometne povezave v občini so zadovoljive. Problematična je predvsem regionalna cestna povezava Krasa s Posočjem, ki glede na količino prometa ne ustreza varnostnim in tehničnim kriterijem. Z odprtjem meja (Schengensko območje) se je del prometa s te ceste najverjetneje umaknil na ceste prek italijanskega ozemlja (cesta Gabrije–Lokvica in cesta Gorica–Trst).

Problematična je tudi ozka prometnica skozi središče Mirna, zato je treba razmisliti o načrtovanju nove prometne povezave, ki bi predvidoma potekala na severozahodni strani naselja z možnostjo navezave na italijanske ceste.

Na območju Občine Miren - Kostanjevica sta bila dva mejna prehoda. Območja bivših mejnih prehodov nimajo več funkcije, zato jih je treba prestrukturirati.

Telekomunikacijska infrastruktura

Možnost telefonskega priključka obstaja na območju celotne občine. Možnost ADSL priključka je omejena le na območje naselij Miren, Orehovlje, Bilje ter Kostanjevica na Krasu. Optičnih povezav ni zagotovljenih še nikjer.

S signalom mobilne telefonije je pokrit večji del občine, pokrita oziroma slabše pokrita so manjša območja na Krasu.

RTV signal je zadovoljiv in pokriva celotno občino.

Na območju občine so tri telefonske centrale, in sicer v Mirnu, Biljah in Kostanjevici na Krasu.

Energetska infrastruktura

Omrežje za prenos električne energije Občine Miren - Kostanjevica sestavljajo daljnovodi napetosti 400 kV in 110 kV.

400 kV daljnovod Divača–Redipuglia, ki teče tudi čez ozemlje Občine Miren - Kostanjevica, je zaenkrat edina povezava slovenskega in italijanskega elektroenergetskega sistema.

Od 110 kV daljnovodov čez ozemlje Občine Miren - Kostanjevica teče daljnovod Divača – Nova Gorica (DV 2x110 kV Gorica – Divača).

Porast porabe električne energije in gradnja proizvodnih objektov bosta v prihodnje narekovali tudi krepitev transformacije 400/110 kV ter omrežja na vseh napetostnih nivojih.

Distribucijsko omrežje sestavljajo 20 kV daljnovodi, večina je nadzemnih (47 km), manjše število pa je tudi podzemnih.

Distribucijski plinovod je v občini dolg 307 m. Nanj je neposredno priključen en objekt starih Goriških opekarn v Biljah.

V Biljah in Orehovljah sta na reki Vipavi izgrajeni mali hidroelektrarni.

Obstoječe plinsko omrežje v Občini Miren - Kostanjevica predstavlja en sam distribucijski plinovod v dolžini 307 m. Nanj je neposredno priključen en objekt starih Goriških opekarn v Biljah. Tehničnih ovir za širitev tega omrežja na območje občine ni. V prostorskih aktih občine je predvidena plinifikacija naselij Miren in Bilje.

Čez ozemlje občine poteka tudi tranzicijsko plinovodno omrežje iz Italije, ki se v Italijo tudi vrne. Distribucije plina iz tega omrežja v Občini Miren - Kostanjevica ni in se tudi ne načrtuje.

Komunalna infrastruktura

Na vodovodni sistem je priključena večina prebivalcev občine. Vodovodna mreža je dobro razvita, vendar stara in dotrajana. Omrežje je v glavnem poddimenzionirano in komaj zagotavlja normalno oskrbo, protipožarne zaščite pa iz obstoječe vodovodne mreže ni moč zagotoviti.

Za oskrbo s pitno vodo ter za odvajanje in čiščenje odpadnih voda v nižinskem delu občine (Vipavska dolina) skrbi javno podjetje Vodovodi in kanalizacija Nova Gorica d.d. (VIK). Skupno ima v upravljanju devet vodovodov, od katerih jih je pet povezanih v sistem.

Naselja v Občini Miren - Kostanjevica, ki se nahajajo v Vipavski dolini (Miren, Bilje, Orehovlje, Vrtoče) se oskrbujejo iz vodovodnih sistemov Mrzlek in Hubelj.

Za oskrbo s pitno vodo kraškega dela občine skrbi javno podjetje Kraški vodovod Sežana d.o.o., ki vodooskrbo zagotavlja tudi na območju občin Komen, Sežana, Divača in Hrpelje - Kozina.

Sistem Kraškega vodovoda se oskrbuje iz vodnega vira Klariči (90 %), dodatno pa uporablja še Nanoške vodne vire z manjšo zmogljivostjo, ki se uporabljajo v sušnih obdobjih. 0,6 % letnih potreb po vodi pa se zagotavlja tudi z nakupom vode iz Ilirske Bistrice.

Naselja v občini nimajo ustreznega kanalizacijskega omrežja in naprav. S kanalizacijo so delno opremljena le naselja Bilje, Miren in Orehovlje. Čistilna naprava je zgrajena le za naselje Bilje.

V kraškem delu Občine Miren - Kostanjevica nobeno izmed naselij nima kanalizacijskega sistema s čistilnimi napravami. Obstoječi sistem tretiranja odpadnih voda predstavljajo le individualne pretočne greznice. Trenutno pa potekajo aktivnosti za načrtovanje kanalizacije v Opatjem selu.

Za odvajanje in čiščenje voda v Občini Miren - Kostanjevica skrbi javno podjetje Vodovodi in kanalizacija Nova Gorica d.d. (VIK). Izvaja tudi odvoz odpadnih voda posameznih objektov, ki niso priključeni na komunalni sistem ter odvoz odpadnih gošč, ki se lahko odlagajo na komunalnih čistilnih napravah.

Za ravnanje z odpadki v Občini Miren - Kostanjevica skrbi Komunala Nova Gorica d.d. v skladu z občinskim odlokom o zbiranju in prevozu komunalnih odpadkov.

Zbrani odpadki se odlagajo na Centru za ravnanje z odpadki Nova Gorica v Stari Gori. V Mirnu deluje tudi zbirni center. Poleg običajnega odvoza odpadkov je za območje celotne občine vzpostavljen sistem ekoloških otokov, kjer se ločeno zbira plastiko, papir in steklo.

(3) Krajina

Kmetijstvo je glavni oblikovalec kulturne krajine. Intenzivno kmetijstvo zaznamuje predvsem nižinski ravninski del občine, kjer prevladujejo njive in sadovnjaki. Intenzifikacija kmetijske proizvodnje predstavlja veliko nevarnost za onesnaževanje tal zaradi uporabe umetnih gnojil in fitofarmaceutskih sredstev, s tem pa tudi nevarnost za onesnaževanje tako površinskih kot podzemnih voda. Kmetijska zemljišča se nahajajo večinoma izven območij naselij, v Biljah in Mirnu pa se zajedajo tudi v poseljena območja. Na teh območjih prihaja do konfliktov predvsem zaradi škropljenja.

Veliko omejitev za razvoj v nižinskem delu občine predstavljajo tudi poplavna območja Vipave. Na poplavnih območjih se pojavljajo predvsem kmetijske površine, pa tudi stanovanjski in gospodarski objekti ter prometnice.

Nižinski del občine močno zaznamuje reka Vipava s svojimi meandri in s pritokoma Biljenski potok ter Vrtojebica. Reka Vipava je ključni naravni element nižinskega dela občine in predstavlja pomemben ekološki člen v sicer intenzivni kmetijski krajini. Njen obvodni pas je pomembno rekreacijsko območje naselij Miren, Bilje in Orehovlje. Območje Vipave je opredeljeno kot posebno varstveno območje Natura 2000 in ekološko pomembno območje.

Posebno območje predstavljajo tudi opuščene gramoznice v Mirnu, ki so sicer že delno sanirane, vendar jih še vedno prištevamo med razvrednotena območja in predstavljajo veliko prostorsko rezervo za razvoj drugih dejavnosti.

Na Krasu je v nasprotju z intenzifikacijo kmetijske proizvodnje v ravninskem delu občine opaziti trend opuščanja kmetijske dejavnosti. Kmetijska zemljišča se zaraščajo, kulturna krajina se počasi spreminja v gozdnato.

Poleg kmetijstva, gozd zaradi svojega obsega in prostorske razporeditve postaja eden pomembnejših tvorcev krajinske identitete v občini, čeprav še pred 20 leti to ni bil. Danes gozdne površine zasedajo 65,31 % celotnega območja občine. Večino gozda se pojavlja v kraškem delu občine, dolinski del občine je skorajda brez gozda, pojavljajo se zgolj manjše zaplate med kmetijskimi površinami.

Celoten kraški del občine ima z vidika ohranjanja narave posebno vrednost in je v celoti opredeljen kot posebno varstveno območje Natura 2000 in ekološko pomembno območje.

Na območju občine so evidentirane številne naravne vrednote, tako območja kot objekti. Naravna vrednota Jama pod Pečinko je zavarovana kot naravni spomenik.

Celoten kraški del občine se nahaja na območju pričakovanih geoloških in geomorfoloških podzemeljskih naravnih vrednot.

Tudi izven varovanih območij se nahajajo habitatni tipi, ki se prednostno, glede na druge habitatne tipe, prisotne na celotnem območju Republike Slovenije, ohranjajo v ugodnem stanju.

V registru kulturne dediščine je za območje Občine Miren - Kostanjevica vpisanih 114 enot: od tega tri območja in 111 objektov, delov objektov ali skupin objektov. Med njimi je (po režimu varstva) 15 območij kulturnih spomenikov, 8 registriranih arheoloških najdišč, 63 območij kulturne dediščine iz strokovnih zasnov varstva in 28 vplivnih območij dediščine.

Med objekti kulturne dediščine prevladujeta profana in sakralna stavbna dediščina.

Naravne danosti in kakovosti skupaj s kulturnimi kakovostmi območja predstavljajo velik potencial za razvoj turističnih in rekreacijskih dejavnosti, ki pa v občini niso izkoriščeni v zadostni meri. Čutiti je pomanjkanje razvojnih programov za posamezna, zaradi naravnih in kulturnih kakovosti vrednejša območja ter njihovo povezovanje.

Trenutna turistična in rekreacijska ponudba Krasa temelji na pohodništvu, kolesarjenju ter kmečkemu turizmu. Večina tematskih poti je posvečena zgodovinski dediščini prve svetovne vojne. Na območju Lokvice in Temnice je spomenikov in sledov bojevanja še posebej veliko, mnogo zanimive dediščine pa je tudi v okolici drugih krajev na Krasu.

(4) Varstvo pred naravnimi in drugimi nesrečami

Območje Občine Miren - Kostanjevica je ogroženo zaradi potencialnih nesreč z nevarnimi snovmi ali poplav, požarov na objektih ali v naravnem okolju, toče, močne burje, pozebe, suše ter vojnih udejstvovanj.

Potencialni viri nesreč z nevarnimi snovmi predstavljajo bencinski servis v Mirnu ter nevarne snovi, ki jih uporabljajo posamezna podjetja v obrtnih conah. V primeru vžiga naftnih derivatov na bencinskem servisu bi bilo ogroženih približno 500 prebivalcev v Mirnu, ob razlitju naftnih derivatov pa bi bila ogrožena podtalnica na Mirensko-vrtojbenem polju, kar pa bi povzročilo daljnosežne posledice. V primeru nesreč v obrtnih conah so ogroženi zaposleni, v primeru izliti nevarnih snovi sta ogroženi reka Vipava ter podtalnica.

Reka Vipava je bila v veliki meri regulirana v sklopu melioracijskih del na kmetijskih površinah. Struga je bila urejena za prevodnost 20-letnih voda, zato visoke vode višje povratne dobe še vedno povzročajo poplave. Poplavljenost so predvsem intenzivno obdelane kmetijske površine.

Tu sta posebno poplavno ogrožena Miren in Bilje. Posamezna kritična mesta v Mirnu so Japnišče, Vodmat, ob mostu, ter Pri Šelu, v Biljah pa območje ob šoli in cerkvi.

Pri večjih poplavah pride zlasti do vdora vode v kleti. Ob stoletnih vodah bi prišlo tudi do večje višine vode, potrebna bi bila evakuacija približno 2000 prebivalcev.

Območje občine ni ogroženo zaradi zemeljskih plazov niti zaradi hudourniških udorov.

Požarno ogrožena območja v občini so predvsem industrijske cone s čevljarstvo, tekstilno in lesno predelovalno industrijo. V primeru prepočasne intervencije gasilcev lahko zgorijo celotni omenjeni objekti ter okoliške hiše. V takih primerih bi bilo (za vsak objekt posebej) ogroženih med 60 in 2000 prebivalcev.

Požari v naravnem okolju predstavljajo največjo nevarnost za Občino Miren - Kostanjevica, predvsem na kraškem območju občine. Zaradi konfiguracije in nedostopnosti terena ter skoraj vedno prisotnih vetrov (burja) je gašenje požarov zelo oteženo.

Ob nastopu vseh za požar ugodnih pogojev ter ob neučinkoviti gasilski intervenciji so ogrožena tudi vsa naselja kraškega dela občine (približno 2500 prebivalcev). Miren, Orehovlje in Bilje pred širitvijo požarov s Krasa varuje reke Vipava.

Gozdne površine upravlja Zavod za pogozdovanje krasa – Sežana, ki v zadnjem obdobju že vlaga večja sredstva za zmanjšanje požarne ogroženosti na tem območju.

Toča in burja sta nevarni zlasti sadovnjakom in vinogradom, močnejša toča pa ogroža tudi poljščine in nekatere starejše oziroma slabo grajene objekte. Pozeba, ki se po navadi pojavlja spomladi, pa lahko uniči celoten pridelek na kmetijskih površinah.

Suša je dokaj pogost pojav na območju občine, ki večji problem predstavlja v kraškem delu občine. V nižinskem delu so problem v kmetijstvu delno rešili z namakalnimi sistemom.

V primeru vojne predstavlja velik problem pomanjkanje zaklonišč.

6. člen

(razvojne potrebe države in regije ter povezovanje s sosednjimi občinami)

(1) Občina se nahaja v bližini Nove Gorice, katera se na državni ravni razvija kot gospodarsko in kulturno središče, ki bo sposobno enakovredno sodelovati s čezmejnimi območji v Italiji in kot pomembno regionalno prometno vozlišče. Razvoj Nove Gorice močno vpliva na razvoj Občine Miren - Kostanjevica, tudi na področju poselitve.

(2) Občinsko središče Miren ter druga občinska središča v bližini urbane aglomeracije Nove Gorice je treba krepiti tako, da bodo sposobna prevzeti tudi del funkcij regionalnega središča, predvsem na področju zaposlitvenih možnosti in stanovanj. Skupaj z Novo Gorico morajo pristopiti k celovitemu urejanju prometne infrastrukture, javnega potniškega prometa, stanovanjske politike, iskanju prostorskih možnosti za razvoj družbene infrastrukture ter gospodarskih dejavnosti. Predvsem na področju infrastrukture je pomembno tudi čezmejno sodelovanje z Italijo.

(3) Med povezavami nacionalnega pomena, ki povezujejo regionalna središča in se navezujejo na omrežje daljinskih cestnih povezav mednarodnega pomena oziroma čezmejnega pomena je najpomembnejša povezava Sežana–Nova Gorica–Tolmin–Kobarid–Predil, ki poteka skozi občinsko središče.

(4) Zagotoviti je treba daljinske kolesarske povezave preko Mirna do Nove Gorice in Posočja na severu ter Krasa na jugu, pri čemer je nujno sodelovanje med sosednjimi občinami.

(5) Vsebine, ki v skladu z Resolucijo o nacionalnih razvojnih projektih za obdobje 2007–2023 spodbujajo konkurenčno gospodarstvo ter hitrejšo gospodarsko rast, sta predvsem projekta 'In Prime' ter 'Povezovanje naravnih in kulturnih potencialov Krasa'. Dejavnosti, ki bodo prednostno umeščene v prostor občine so predvsem gospodarske cone in turistična območja.

(6) Celotna Goriška regija ima glede na veliko količino naravnih in kulturnih kakovosti specifično geografsko lego, ki na razmeroma majhnem prostoru združuje submediteranske, celinske in visokogorske značilnosti, ter ima z nekaj že uveljavljenimi turističnimi produkti velik potencial za razvoj turizma in rekreacije. Različnost ponudbe na razmeroma majhnem območju je njena največja primerjalna prednost. Temeljni problem turistične ponudbe Goriške regije je njena nepovezanost. Pri nadaljnjem razvoju turizma in rekreacije na območju Goriške regije, kjer so območja Julijskih Alp, Krasa in Goriškega opredeljena tudi kot temeljna turistična območja na nivoju države, je nujno povezovanje vseh občin znotraj Goriške statistične regije, pa tudi čezmejno.

(7) Sodelovanje med občinami je potrebno tudi na področju ohranjanja naravnih in kulturnih kakovosti. Glavne aktivnosti na tem področju v prihodnosti naj bi bile usmerjene v ustanovitev Kraškega regijskega parka.

7. člen

(cilji prostorskega razvoja Občine Miren - Kostanjevica)

(1) Cilji prostorskega razvoja Občine Miren - Kostanjevica so opredeljeni z namenom zagotavljanja dobrih pogojev za bivanje ter gospodarski razvoj, ob hkratni skrbi za ohranjanje kvalitete okolja ter racionalne rabe prostora in njegove urejenosti. Upoštevajo načela trajnostnega prostorskega razvoja nacionalne zakonodaje in načela trajnostnega prostorskega razvoja, ki izhajajo iz evropskih in mednarodnih dokumentov in priporočil, razvojnih dokumentov nosilcev urejanja prostora ter njihovih smernic, rezultatov analize stanja in teženj prostorskega razvoja občine ter drugih strokovnih podlag.

(2) Cilji prostorskega razvoja Občine Miren - Kostanjevica so:

Uravnotežen razvoj urbanega sistema

– Spodbujanje razvoja naselij v skladu s njihovo funkcijo v omrežju naselij, s poudarkom na uravnoteženem razvoju naselij obeh geografsko različnih območij Vipavske doline in Krasa.

– Izboljšanje dostopnosti družbene javne infrastrukture ter oskrbnih in servisnih dejavnosti.

– Nadgradnja prometnega omrežja, ki bo zagotavljalo ustrezne meddržavne, regijske, občinske in krajevne povezave, predvsem obvoznica mimo Mirna kot pomemben del 'Primorke' – nosilne prometne povezave med Posočjem in Krasom.

– Krepitev sodelovanja in reševanja umestitve skupnih dejavnosti s sosednjimi občinami.

Povečanje konkurenčnosti občine v slovenskem in čezmejnem prostoru

– Zagotavljanje prostorskih možnosti za razvoj gospodarskih in poslovnih con v Mirnu, Biljah (dobra navezava na hitro cesto) in Opatjem selu.

– Zagotavljanje prostorskih možnosti za razvoj športa in rekreacije (pohodniške poti, konjeniški športi, ribolov) ter za razvoj turizma (Cerje, Trstelj, Opatje selo), oboje vezano na naravne in ustvarjene danosti Krasa ter kakovosti krajine ob reki Vipavi v dolini.

– Zagotavljanje prostorskih možnosti za razvoj izobraževalnih ter kulturnih ustanov s koncentracijo v občinskem središču Mirnu.

– Zagotavljanje prostorskih možnosti za razvoj konkurenčnega kmetijstva ter dopolnilnih dejavnosti na kmetijah.

– Zagotavljanje zadostnih količin stanovanj znotraj naselij.

Racionalna raba prostora in naravnih virov

– Spodbujanje gradnje v naseljih s poudarkom na organizirani stanovanjski gradnji večjih gostot (predvsem Miren, Bilje, Opatje selo, Kostanjevica na Krasu) ter zgoščevanje in prenove obstoječega stavbnega fonda.

– Prestrukturiranje degradiranih urbanih površin ter opuščeni ali komunalno slabo opremljenih proizvodnih območij (obe območji gramoznice, industrijski coni v Biljah).

– Odpiranje novih zaposlitvenih možnosti blizu delovne sile (Miren, Opatje selo, Bilje).

Razvoj za bivanje in delo privlačnih naselij

– Zagotavljanje vključevanja kulturne dediščine v urejanje in prenovo naselij ter ohranjanje njihovih arhitekturnih kvalitet (predvsem naselbinska dediščina Temnice, Lipe in Opatjega sela ter območja kvalitet znotraj drugih naselij).

– Zagotavljanje kvalitete bivanja v naseljih z ustrezno infrastrukturno opremljenostjo, z dostopnostjo do družbene javne infrastrukture, storitvenih dejavnosti in delovnih mest.

– Zagotavljanje urejenosti naselij z urbano opremo, z zelenimi površinami in ureditvami osrednjih delov naselij (Miren, Bilje, Kostanjevica na Krasu, Opatje selo, naselja naselbinske dediščine).

Ohranjanje naravnih in kulturnih kakovosti

– Zagotavljanje ustreznega vključevanja naravnih in kulturnih kakovosti v gospodarjenje z naravnimi viri in prostorom (pri koriščenju vodnega potenciala na reki Vipavi ...).

– Zagotavljanje primernosti umestitve in oblikovanja novogradenj oziroma novih delov naselij, predvsem upoštevajoč naselbinsko kulturno dediščino kraških naselij.

– Zagotavljanje varstva naravnih vrednot in ohranjanja biotske raznovrstnosti.

– Zagotavljanje ohranjanja kulturnih krajin v občini (Vipavska dolina, Kras).

Skrb za varstvo okolja

– Zagotavljanje komunalne opremljenosti obstoječih in novih stavbnih zemljišč, s poudarkom na izgradnji kanalizacijskih sistemov.

– Zagotavljanje ustreznega razvoja na območjih varstva pitne vode, pri čemer je treba predvsem zagotoviti zaščito podtalnice v nižinskem delu občine.

– Zagotavljanje pogojev in spodbujanje uporabe javnih prevoznih sredstev.

– Spodbujanje energetske varčne gradnje.

– Spodbujanje razvoja ekološkega kmetovanja.

– Spodbujanje uporabe obnovljivih virov energije.

– Energetska sanacija javnih stavb.

– Prenova javne razsvetljave.

S prostorskimi omejitvami usklajen prostorski razvoj

– Usmerjanje prostorskega razvoja izven območij, ki jih ogrožajo naravne ali druge nesreče.

– Izboljšanje zaščite zaradi naravnih ali drugih nesreč ogroženih območij, predvsem poplavnosti v nižinskem delu občine in požarne ogroženosti na Krasu.

II.2. ZASNOVE PROSTORSKEGA RAZVOJA OBČINE

II.2.1. ZASNOVA PROSTORSKEGA RAZVOJA

Zasnova prostorskega razvoja je prikazana na karti 1 Zasnova prostorskega razvoja.

8. člen

(prednostna območja za razvoj poselitve in drugih dejavnosti)

(1) Zasnova prostorskega razvoja občine izhaja iz stanja v prostoru, problemov in teženj v prostoru ter ciljev občine na področju prostorskega razvoja. Z zasnovo prostorskega razvoja občine so določena glavna razvojna območja ter smeri razvoja v občini.

(2) V skladu z uravnoteženim razvojem omrežja naselij bo glavni nosilec razvoja v občini še naprej Miren. V Mirnu se bo spodbujal intenziven urbani razvoj, za katerega je značilna koncentracija stanovanjske gradnje, proizvodnih, storitvenih in oskrbnih dejavnosti. Razvijal se bo v povezavi z Biljami in Orehovljami, predvsem na področju stanovanjske gradnje ter proizvodnih dejavnosti, pri čemer je treba ohraniti identiteto posameznega naselja ter preprečiti njihovo zraščanje v urbano aglomeracijo.

(3) Kot centra razvoja v kraškem delu občine se razvijata Kostanjevica na Krasu ter Opatje selo. Kostanjevica na Krasu se razvija predvsem kot oskrbno središče, medtem ko se v Opatjem selu ob siceršnji krepitvi oskrbnih funkcij zagotavljajo predvsem zaposlitvene možnosti.

(4) Ostala naselja se razvijajo v skladu z razvojnimi potrebami. V naseljih Orehovlje, Sela na Krasu, Temnica in Vojščica je treba zagotavljati osnovno oskrbo prebivalstva, ki predstavlja zaledje lokalnih središč. Pri razvoju naselij je pomembno upoštevanje racionalne rabe prostora, ranljivosti prostora in okolja, kakovosti stavbne in naselbinske dediščine ter potrebe po njeni obnovi.

(5) Območja intenzivnega kmetijstva bodo skoncentrirana v Vipavski dolini, kjer bo prevladovalo poljedelstvo, vrtnarstvo in sadjarstvo. Na Krasu se kmetijska zemljišča ohranjajo vsaj v obstoječem obsegu, zaraščanje kmetijskih zemljišč je treba ustaviti z uvajanjem pašne živinoreje, drobnice in vinogradništva.

(6) Kmetijsko dejavnost je treba izvajati v skladu z zahtevami za varstvo voda, predvsem na območjih podtalnice ter na poplavnih območjih. Obremenjenost vodotokov se zaradi izvajanja kmetijske dejavnosti ne sme povečati.

(7) Kmetijska dejavnost naj se izvaja tudi na način, ki bo zagotavljal ohranjanje biotske raznovrstnosti in naravnih vrednot.

(8) Gozdno zarast oziroma skupine drevja in grmičevja med kmetijskimi površinami je treba ohraniti kot pomemben ekološki člen. Še posebej pomembno je njihovo ohranjanje ob vodotokih.

(9) Sklenjeni, lesno proizvodni gozdovi na Krasu se ohranjajo. Območja v zaraščanju naj se v čim večji možni meri vrnejo v kmetijsko rabo.

(10) Razvoj turizma in rekreacije je skoncentriran na kraškem delu občine in izhaja predvsem iz naravnih in kulturnih kakovosti območja. Glavno območje turistične in rekreacijske ponudbe občine predstavlja območje Cerja, na katerega se preko kolesarskih in pešpoti ter posameznih točk turistične ponudbe navezuje celotno območje kraškega dela občine. Kot turistično informacijska centra sta opredeljeni naselji Kostanjevica na Krasu in Temnica.

(11) Reka Vipava je ključni naravni element nižinskega dela občine, katere obvodni pas predstavlja pomembno potencial za rekreacijsko območje naselij Miren, Bilje in Orehovlje. Obvodna vegetacija ob reki Vipavi v Mirnu predstavlja del zelenega sistema naselja.

10. člen

(omrežja naselij z vlogo in funkcijo pomembnejših naselij)

(1) Naselje Miren je v omrežju naselij opredeljeno kot lokalno središče, ki opravlja funkcijo občinskega središča. Krepilo se bo kot občinsko najpomembnejše središče dejavnosti družbene infrastrukture, oskrbnih, storitvenih, upravnih in drugih dejavnosti ter občinsko najpomembnejše gospodarsko območje.

(2) Naselja Bilje, Kostanjevica na Krasu in Opatje selo so opredeljena kot lokalna središča. Kostanjevica na Krasu predstavlja oskrbno in storitveno središče kraškega dela občine. Naselje Bilje se bo razvijalo v tesni povezavi z Mirnom, predvsem na področju stanovanjske gradnje in zaposlitvenih možnosti. Opatje selo se bo razvijalo v povezavi s Kostanjevico na Krasu, kjer bo treba zaradi ustvarjanja možnosti za ohranjanje prebivalstva na območju, kljub premajhnemu gravitacijskemu zaledju, zagotavljati vse oskrbne in storitvene funkcije, ki ustrezajo nivoju lokalnih središč. Opatje selo naj se razvija kot zaposlitveno središče kraškega dela občine.

(3) Naselja Orehovlje, Sela na Krasu, Temnica in Vojščica so opredeljena kot pomembnejša ostala naselja. V teh naseljih je treba zagotavljati osnovno oskrbo prebivalstva, ki predstavlja zaledje lokalnih središč.

9. člen

(temeljne smeri prometnega povezovanja naselij v občini in regiji)

(1) Glavni prometni povezavi v občini predstavljata cestni povezavi regionalnega pomena, in sicer:

– 'Primorka' – povezava Krasa in Posočja v smeri sever–jug, ki poteka preko Mirna proti severu v Novo Gorico ter skozi Posočje do državnih meja in proti jugu skozi Sežano in naprej proti obali in Trstu. Prometnica je izrednega pomena, saj povezuje tako regijsko, predvsem pa za občino predstavlja nosilno povezavo med nižinskimi delom občine in dvignjenim kraškim delom. Ta prometna smer omogoča tudi najbližjo navezavo na omrežje hitrih in avtocest s priključkom v Vrtojbi.

– povezava v smeri vzhod–zahod, ki povezuje Miren proti vzhodu z Vipavsko dolino in hitro cesto ter preko Sovodenj proti Tržiču.

(2) Obe povezavi omogočata priključitev na mednarodno pomembno povezavo čezmejnega pomena, ki povezuje Slovenijo in Italijo ter predstavlja pomembno povezavo z Ljubljano in Benetkami oziroma s Trstom.

(3) Povezava Mirna z Novo Gorico in naprej s Posočjem se je precej izboljšala z izgradnjo Vrtojbenske obvoznice.

10. člen

(druga za občino pomembna območja)

(1) Kraška krajina sodi med območja nacionalne prepoznavnosti naravnih in kulturnih vrednot. Dejavnike prepoznavnosti krajine se na tem območju obravnava kot razvojne dejavnike, ki povečujejo privlačnost za prebivalce, investitorje in obiskovalce. V teh območjih se spodbuja dejavnosti, kot so trajnostna raba dediščine, razvoj turizma v povezavi s kulturnimi vrednotami in s tradicionalno kmetijsko dejavnostjo, oblikovanje kulturnih poti itd. ter tako prispeva h gospodarskemu razvoju ter ohranitvi in povečanju prepoznavnosti.

(2) V nižinskem delu občine vodotoki predstavljajo pomemben ekološki člen med sicer intenzivnimi kmetijskimi površinami. Reka Vipava se vključi v turistično rekreacijsko ponudbo občine ob upoštevanju ohranjanja lastnosti varovanih območij.

(3) V Občini Miren - Kostanjevica sicer ni vodnih zajetij, vendar celotni kraški del občine sodi v vodovarstveno območje zajetij Klariči pri Brestovici, ki se nahajajo v Občini Komen. Dejavnosti, ki bi lahko bile potencialni onesnaževalci, je treba usmerjati izven območij varstva vodnih virov oziroma njihovo izvajanje prilagoditi tako, da ne bodo predstavljale nevarnosti za onesnaževanje.

(4) Na severnem delu občine se v dveh horizontih nahaja vrtojbensko-mirenska podtalnica, ki še ni zaščiten z odlokom, vendar je treba pri posegih v prostor na tem območju upoštevati ustrezne varnostne ukrepe za zaščito podtalnice. Spodnja podtalnica je v dolgoročnem pogledu lahko pomembnejši vir zaloga pitne vode.

11. člen

(urbana središča, za katera je treba izdelati urbanistični načrt)

(1) Izdelati je treba naslednje urbanistične načrte:

- Urbanistični načrt širšega območja Mirna in Orehovlj
- Urbanistični načrt naselja Bilje
- Urbanistični načrt naselja Opatje selo
- Urbanistični načrt naselja Kostanjevica na Krasu.

II.2.2. ZASNOVA GOSPODARSKE JAVNE INFRASTRUKTURE

Zasnova gospodarske javne infrastrukture je prikazana na kartah:

karta 2.1 Zasnova gospodarske javne infrastrukture – Prometno omrežje

karta 2.2 Zasnova gospodarske javne infrastrukture – Vodovodno in kanalizacijsko omrežje

karta 2.2 Zasnova gospodarske javne infrastrukture – Energetsko omrežje.

12. člen

(prometno omrežje)

(1) Z razvojem prometne infrastrukture se podpira razvoj policentričnega omrežja naselij, skladen razvoj območij s skupnimi prostorsko razvojnimi značilnostmi, medsebojno dopolnjevanje funkcij podeželskih in urbanih območij ter njihovo povezanost z evropskimi prometnimi sistemi in urbanim omrežjem.

(2) Razvoj prometnih omrežij se načrtuje usklajeno z razvojem poselitve in drugih dejavnosti. Ob tem se zagotavlja kvalitetne bivalne in delovne pogoje, zmanjšuje negativne vplive na okolje, ohranja naravne in kulturne kakovosti ter varuje naravne vire.

Cestno omrežje

(3) Z dograditvijo vrtojbenske obvoznice so se spremenili prometni tokovi v križišču Križ Cijan, ki ga je treba preurediti v krožno križišče.

(4) Za izboljšanje prometnih razmer v naselju Miren je treba zagotoviti obvoznico Mirna, ki bi razbremenila cesto skozi center naselja in omogočila boljšo povezavo kraškega zaledja občine s prometnim omrežjem Vipavske doline. Za načrtovano traso obvoznice je treba najti nov koridor in sicer tak, da se bo obvoznica izognila naselju Vrtoče ter da bo v celoti potekala po območju Občine Miren - Kostanjevica.

(5) Omrežje občinskih cest ostaja v obstoječem okviru. Med rekonstrukcijami obstoječe cestne mreže je najpomembnejša rekonstrukcija ceste Lokvica–Devetaki (Italija), ki predstavlja velik potencial povezovanja Krasa z nižinskim delom občine preko Italije, ter povezovanje Komenskega krasa z Doberdobskim. Z istim namenom se lahko razvija tudi druge prometne povezave proti zahodu.

(6) V naseljih kraškega dela občine je potrebna rekonstrukcija cest skozi naselja.

(7) V primeru gradnje, rekonstrukcije ali investicijsko vzdrževalnih del na državnih in občinskih cestah v dolinskem delu občine naj se, kolikor se izkaže za potrebno, načrtujejo ustrezni prehodi za dvoživke.

Kolesarsko omrežje ter pešpoti

(8) Najpomembnejša kolesarska povezava v občini naj postane daljinska kolesarska povezava Krasa s Posočjem. Navezuje naj se na primarno, predvsem pa na sekundarno cestno omrežje.

(9) Okrepiti je treba tudi kolesarsko infrastrukturo med naselji, predvsem v nižinskem delu občine, ter njeno navezovanje na kolesarsko infrastrukturo sosednjih občin. Pomembno je predvsem povezovanje Mirna z Orehovljami in Biljami ter z Vrtojbo in Šempetrom.

(10) Razvoj turistične kolesarske mreže naj se nadaljuje v okviru projektov »Poti miru na Krasu« ter »Zgodovinske poti med Sočo in Krasom«. V okviru projektov se urejajo poti za pohodnike in kolesarje, ki bodo predstavile zgodovinsko dediščino prve svetovne vojne in naravo, ki Kras dela tako različen in prepoznaven.

Javni potniški promet

(11) Občina Miren - Kostanjevica si bo prizadevala za spremembo potovalnih navad v občini. Spodbujala bo pešačenje, uporabo koles ter uporabo javnega potniškega prometa. Uporabo javnega potniškega prometa bo občina zagotavljala:

- z učinkovitim in atraktivnim sistemom javnega potniškega prometa, ki bo zmanjševal potrebo po uporabi osebnih avtomobilov,
- z zagotavljanjem zadovoljive stopnje varnosti prometa in varovanja okolja,
- z zagotavljanjem primernih poti za prevozna sredstva v javnem potniškem prometu,
- s povečano dostopnostjo in zanesljivostjo javnega potniškega prometa,
- s spodbujanjem in razvijanjem ponudbe čezmejnega javnega potniškega prometa.

13. člen

(infrastruktura s področij komunalnega
in vodnega gospodarstva ter varstva okolja)

Oskrba s pitno vodo

(1) Vodovodno omrežje je v občini dobro razvito, vendar staro in dotrajano. Omrežje je v glavnem poddimenzionirano in komaj zagotavlja normalno oskrbo, protipožarne zaščite pa iz obstoječega vodovodnega omrežja ni moč zagotoviti. Zaradi tega so predvidene rekonstrukcije ali novogradnje poddimenzioniranega vodovodnega omrežja ter izgradnja novih vodovodnih sistemov za potrebe načrtovane gradnje. Veliki porabniki tehnološke vode se morajo usmerjati v izrabo manj kvalitetnih virov.

(2) Nadaljevati je treba tudi z raziskavami potencialnih virov pitne vode in zaščititi njihovo kvaliteto, saj je območje občine potencialno vododeficitarno območje. Na velikem delu občine še ni urejena požarna varnost v skladu s predpisi, zato bo treba izvesti rekonstrukcijo omrežij in proučiti potrebo po gradnji vodohranov. Glede na to mora biti ustrezno planirana tudi zagotovitev (manj kvalitetne) porabe vode za druge namene (požarna voda, tehnološka voda).

(3) Sprejeti je treba ustrezne varnostne ukrepe za zaščito podtalnice na Vrtojbensko-Mirenskem polju.

Odvajanje in čiščenje odpadnih voda

(4) Naselja v občini nimajo ustreznega kanalizacijskega omrežja in naprav. S kanalizacijo je delno opremljeno le naselje Bilje, ki ima tudi čistilno napravo, delno pa tudi Miren in Orehovlje, ki bosta odpadno vodo prečiščevala v centralni čistilni napravi, načrtovani z regijskim prostorskim načrtom. Kanalizacijske sisteme je treba dograditi, prioriteto pa je treba izgraditi centralno čistilno napravo in kanalizacijsko omrežje s čistilnimi napravami v naseljih Opatje selo in Kostanjevica na Krasu. Čiščenje in odvajanje odpadnih voda v vseh ostalih naseljih je treba zagotavljati v skladu z operativnim programom čiščenja in odvajanja odpadnih voda.

(5) Centralna čistilna naprava s kapaciteto 41.000 PE, ki bo služila čiščenju odpadnih voda za del Mestne občine Nova Gorica, del Občine Miren - Kostanjevica in Občino Šempeter – Vrtojba, je predvidena na mejnem območju Občine Miren - Kostanjevica in Občine Šempeter - Vrtojba.

Ravnanje z odpadki

(6) Ravnanje z odpadki bo tudi na lokalnem nivoju sledilo strategiji ravnanja z odpadki, ki jo je sprejela Vlada RS in evropski zakonodaji. Količine komunalnih odpadkov bo mogoče zmanjšati z ustrezno organizacijo zbiranja posameznih vrst odpadkov in zagotovitvijo njihove snovne in energetske izrabe.

(7) Zbrani odpadki se odlagajo na Centru za ravnanje z odpadki Nova Gorica v Stari Gori. V Mirnu deluje tudi začasni zbirni center, stalna lokacija zbirnega centra je načrtovana v sklopu območja predvidene čistilne naprave ob Vrtojbici. Poleg običajnega odvoza odpadkov je za območje celotne občine vzpostavljen sistem ekoloških otokov, kjer se ločeno zbira plastiko, papir in steklo.

(8) Vsa obstoječa odjemna mesta v občini je treba prilagoditi zahtevam zakonodaje in potrebi po ločenem zbiranju odpadkov.

14. člen

(energetska infrastruktura)

(1) Z zasnovo energetske infrastrukture se zagotavlja učinkovita, varna in zanesljiva oskrba z elektriko, zemeljskim plinom, nafto in naftnimi derivati, toploto ter obnovljivimi in drugimi viri energije.

Električna energija

Proizvodnja električne energije

(2) Za pridobivanje električne energije se prioriteto obnavlja, posodablja, ekološko sanira oziroma nadomešča obstoječe proizvodne enote z novejšimi in učinkovitejšimi proizvodnimi objekti.

(3) Pri nadaljnjem razvoju proizvodnje električne energije se načrtuje objekte za rabo obnovljivih virov energije, z upoštevanjem učinkovitosti izbranega sistema in prostorske, okoljske ter družbene sprejemljivosti.

(4) Pred pričetkom gradnje MHE, novih jezov ali obnove obstoječih je treba izdelati študijo, ki bo obravnavala vse morebitne druge pobude za gradnjo MHE na reki Vipavi, Branici in potoku Hubelj. V študijo je treba vključiti že obstoječe MHE in določiti ekološko sprejemljivi pretok za vse jezove oziroma objekte tako, da bo zagotovljen kontinuiran stalen pretok reke Vipave.

(5) Za vse jezove je treba izdelati načrt sanacije in preureditve dela jezov v drčo, ki bo omogočila prehod vsem vrstam rib.

(6) Gradnja MHE je sprejemljiva samo pod pogojem, da bo v okviru monitoringa ugotovljeno, da so kvalifikacijske vrste rib v ugodnem ohranitvenem stanju oziroma, da neugodno stanje ni posledica obstoječih jezov.

Prenos in distribucija električne energije

(7) Pri umeščanju se proučijo najugodnejši poteki tras, ki morajo poleg funkcionalno tehnoloških vidikov upoštevati prostorsko prilagojenost urbanemu razvoju in skladnost s prostorskimi možnostmi in omejitvami.

(8) Sistem prenosnega omrežja napetosti 110 kV in več se načrtuje in dograjuje tako, da omogoča vključitev novih proizvodnih virov in skupaj z distribucijskim omrežjem zagotavlja stabilno, zanesljivo in kvalitetno oskrbo naselij in drugih večjih porabnikov z električno energijo.

(9) Elektroenergetske koridorje se praviloma združuje s koridorji ostale infrastrukture. Na pozidanih območjih oziroma stanovanjskih območjih in na območjih kulturne dediščine se daje prednost kabelski izvedbi.

(10) Za vse obstoječe enosistemske daljnovode (DV 1x110 kV in DV 1x400 kV) je predvidena rekonstrukcija z nadgraditvijo daljnovodov v dvosistemske (DV 2x110 kV in DV 2x400 kV).

(11) Načrtuje se tudi gradnja novega dvosistemskega daljnovoda DV 2x440 kV Divača–Redipuglia.

(12) Za območja širitev naselij bo treba predvideti izgradnjo novih transformatorskih postaj s pripadajočimi srednje napetostnimi vodi.

(13) Nadzemne vode naj se obnovi ali gradi na pticam nenevaren način (izvedba gradnje, ki preprečuje električne udare in pomore ptic).

Plin

(14) Preko ozemlja Občine Miren - Kostanjevica potekajo prenosni plinovodi M3B, P3121A ter predvideni plinovod M3/1, za katerega se pripravlja DPN.

(15) Koridorje za umeščanje plinovodov za potrebe vključevanja Slovenije v evropske energetske integracije se načrtuje tako, da se zagotovi maksimalno funkcionalno navezavo na slovensko energetske in urbano omrežje, upoštevajoč obstoječe energetske koridorje. Pri tem se preveri funkcionalno tehnološke vidike, prostorsko prilagojenost urbanemu razvoju in skladnost z okoljskimi pogoji.

(16) Zagotoviti je treba možnosti za oskrbo s plinom v naseljih Miren in Bilje. Trase plinovoda naj se umeščajo ob trasah glavnih prometnic.

Obnovljivi viri energije

(17) Za pridobivanje toplote in dodatne električne energije v občini je dopustna raba vseh vrst obnovljivih virov energije, spodbuja pa se zlasti uporaba vodne energije, sončne energije ter biomase.

(18) Umeščanje objektov za proizvodnjo električne energije iz obnovljivih virov mora biti tako, da ni v nasprotju z zahtevami za varstvo narave in kulturne dediščine, da povzroča čim manjše vplive na okolje ter da je skladno z merilom prostora in čim manj vidno izpostavljeno. Pred načrtovanjem objektov za proizvodnjo energije iz obnovljivih virov je treba proučiti racionalnost proizvodnje električne energije, prostorsko skladnost ter okoljsko sprejemljivost načrtovanih objektov.

(19) Reka Vipava z obstoječimi jezovi predstavlja velik potencial za izkoriščanje vodne energije v malih hidroelektrarnah. Poleg obstoječih malih hidroelektrarn v Orehovljah in Biljah je načrtovana še gradnja dveh malih hidroelektrarn v Mirnu – na jezu v Grapcih ter na jezu pri Šelu.

(20) Biomasa, tako iz gozda kot tudi lesni ostanki iz lesnopredelovalne industrije, predstavljajo velik energetski potencial v občini. Predvsem v industrijskih oziroma gospodarskih conah ter v območjih organizirane stanovanjske gradnje naj se načrtuje izgradnja sistemov daljinskega ogrevanja na biomaso.

(21) Ob upoštevanju oziroma nadgrajevanju lokalne arhitekturne tipologije je treba spodbujati uporabo sončne energije za proizvodnjo dodatne električne energije, predvsem za ogrevanje sanitarne vode za individualno uporabo, za oskrbo servisnih objektov na športno rekreacijskih območjih ter za uporabo v kmetijski proizvodnji (rastlinjaki).

15. člen

(telekomunikacijska infrastruktura)

(1) Občina Miren - Kostanjevica si bo prizadevala za zagotavljanje pogojev za opremljenost vseh naselij z najsodobnejšo telekomunikacijsko infrastrukturo.

II.2.3. DOLOČITEV OBMOČIJ NASELIJ, VKLJUČNO Z OBMOČJI RAZPRŠENE GRADNJE TER RAZPRŠENE POSELITVE

16. člen

(določitev območij naselij, vključno z območji razpršene gradnje, ki so z njimi prostorsko povezana)

(1) Območja naselij v Občini Miren - Kostanjevica, za katera so predvidene večje širitve in razvoj so Miren, Orehovlje, Bilje, Opatje selo in Kostanjevica na Krasu. Za ta naselja se izdelajo urbanistični načrti.

(2) V ostalih naseljih so širitve in zaokrožitve možne v skladu z njihovimi razvojnimi potrebami in prostorskimi možnostmi. Izven strnjениh poselitenih območij se omogoča prenavo in posodobitev obstoječih funkcionalnih objektov, ki se jih uporablja za izvajanje kmetijske dejavnosti, gradnjo novih ali nadomestnih kmetij, gradnjo objektov za potrebe turizma, v skladu z usmeritvami za razvoj turizma ter gradnjo infrastrukturnih objektov in naprav.

17. člen

(določitev območij razpršene poselitve)

(1) Razpršena poselitve za Občino Miren - Kostanjevica ni značilna. Posamezna območja razpršene poselitve se pojavljajo v naselju Vrtoče, v okolici naselij Lokvica ter Nova vas. Med njimi ni območij razpršene gradnje, ki bi jih bilo treba komunalno oziroma oblikovno sanirati.

II.2.4. USMERITVE ZA RAZVOJ POSELITVE IN PRENOVO NASELIJ

Usmeritve za razvoj poselitve in prenovo naselij so prikazane na karti 3 Usmeritve za razvoj poselitve in prenovo naselij.

18. člen

(splošne usmeritve za razvoj naselij)

(1) Naselja se razvijajo in oblikujejo skladno s tipom, položajem in vlogo, ki jo posamezno naselje ima v okviru omrežja naselij in skladno z njihovimi razvojnimi potrebami. Omrežje naselij kot model poselitve v občini predstavlja izhodišče za razvoj in načrtno usmerjanje posameznih dejavnosti znotraj ureditvenih območij naselij.

(2) Razvoj naselij v Občini Miren - Kostanjevica se v skladu z vlogo v omrežju naselij ter v smeri dviga kakovosti naselij zagotavlja znotraj meja naselij, določenih s tem dokumentom. Pri določitvi meje naselja se upošteva tudi možen notranji razvoj naselij v smislu zagotavljanja boljšega izkoristka ter kvalitetnejše rabe prostora z zgostitvami ekstenzivno izrabljenih stavbnih površin, s celovitimi prenovami naselij ter sanacijami degradiranih območij. Preveri se ustreznost obstoječih nezazidanih stavbnih zemljišč.

(3) Kasneje se v skladu z razvojnimi potrebami naselij in v okviru omrežja naselij razvoj zagotavlja s širitvami in zaokrožitvami naselij le v primeru, da znotraj naselja ni več primernih zemljišč za zagotavljanje pogojev za razvoj stanovanjskih, gospodarskih in drugih zmogljivosti, kar pomeni, da se širijo razvojno močna naselja. Pri drugih naseljih so dopustne zaokrožitve naselij v okviru komunalno opremljenih območij. Območja širitev naselij je treba načrtovati z občinskimi podrobnimi prostorskimi načrti.

(4) Pri razvoju naselij se kulturno dediščino upošteva kot dejavnik kakovosti bivalnega okolja in kot prostorski potencial. Pri prenovi naselij se kulturno dediščino obravnava ob upoštevanju njene ranljivosti.

(5) Pri razvoju naselij se zagotavlja ohranjanje biotske raznovrstnosti (npr. ohranjanje obstoječe vegetacije v čim večji možni meri, vodnega in obvodnega prostora in drugih mokriščnih površin ...) in naravnih vrednot. V čim večji možni meri naj se ohranjajo elementi tradicionalne kulturne krajine s povezavami v odprt prostor z namenom ohranjanja visoke stopnje biotske raznovrstnosti.

19. člen

(usmeritve za notranji razvoj in širitve naselij)

(1) Pri načrtovanju prenov in zgoščevanja naselij se upošteva identiteta celega naselja ali njegovega dela.

(2) Kvaliteto bivanja v naseljih se dviga z uravnoteženim razmerjem med grajenimi in odprtimi prostori, z zadostnimi zelenimi in urejenimi javnimi prostori ter z urbano opremo. Zagotoviti je treba tako prostorsko razporeditev zelenih površin, da jih je mogoče povezati v zeleni sistem, le-te pa povezati z odprtimi površinami na robovih naselij. Zelene površine znotraj naselij Miren, Oreholvje in Bilje se z zaledjem povežejo s kolesarskimi in peš potmi. Zagotavlja se boljšo izkoriščenost in kvalitetnejšo rabo praznih in neprimerno izkoriščenih zemljišč v naseljih.

(3) Opuščena industrijska, rudarska, prometna ter druga degradirana območja se lahko ob primerni infrastrukturni opremljenosti ter ob izpolnjevanju drugih prostorskih in okoljskih pogojev v skladu s potrebami naselja nameni za druge ustrežnejše dejavnosti.

(4) Pri notranjem razvoju naselij je treba zagotavljati ohranjanje kulturnih in krajinskih kvalitet, še posebej pri naseljih varovanih kot naselbinska dediščina.

(5) Nova poselitve se usmerja predvsem v poselitvena območja urbanih naselij Miren, Bilje, Opatje selo in Kostanjevica na Krasu. Prvenstveno se zagotavlja boljšo izkoriščenost in kvalitetnejšo rabo praznih in neprimerno izkoriščenih zemljišč v naseljih, s spremembo rabe obstoječih objektov in zemljišč, z zgostitvami ekstenzivno izrabljenih poseljenih površin, s prenovno, obnovo, reurbanizacijo, rekonstrukcijo in sanacijo degradiranih območij. Ob tem je treba zagotoviti ustrezno razmerje med zelenimi in grajenimi površinami v naselju ter upoštevati identiteto naselja.

(6) Širitve naselij so dopustne v primeru, da znotraj naselja ni več primernih zemljišč oziroma prostih objektov za zagotavljanje pogojev za razvoj stanovanjskih, gospodarskih in drugih zmogljivosti. Širitve naselij so prvenstveno usmerjene v urbana naselja ter ostala oskrbna središča. Pri drugih naseljih so dopustne zaokrožitve naselij. Območja širitev naselij je treba načrtovati z občinskimi podrobnimi prostorskimi načrti.

(7) Graditi je treba predvsem na zemljiščih, ki so manj primerna za kmetijsko pridelavo, in sicer tako, da se gradnja načrtuje zunaj ali na robu zaokroženih kmetijskih zemljišč, da se z gradnjo čim manj omejuje primarna raba kmetijskih zemljišč, možnosti za racionalno uporabo in uvajanje tehnologije pridelovanja ter da se pri načrtovanju poselitve čim bolj varujejo zemljišča proizvodno usmerjenih in zaščiteneh kmetij.

(8) Zagotavlja se boljšo izkoriščenost in kvalitetnejšo rabo praznih in neprimerno izkoriščenih zemljišč v naseljih.

(9) V podeželskih naseljih se razpoložljiva stavbna zemljišča prednostno namenja gradnji za potrebe kmečkih in polkmečkih gospodarstev, in sicer za izvajanje kmetijske dejavnosti ter dopolnilnih dejavnosti povezanih s kmetijstvom, gozdarstvom in turizmom. V podeželska naselja se lahko umešča tudi okoljsko manj obremenjujoče trgovske, storitvene in obrtne dejavnosti ter manjši proizvodni obrati. Ob tem je treba zagotavljati ohranjanje kulturnih in krajinskih kvalitet.

(10) Kmetijska zemljišča znotraj naselij, ki predstavljajo pomembne strukturne člene naselij, je treba ohranjati v primarni rabi.

(11) Proizvodne dejavnosti se umešča v gospodarske cone. V taka območja se lahko umeščajo tudi obrtne in storitvene dejavnosti, če niso konfliktne s proizvodnimi dejavnostmi.

(12) Stanovanja se umešča v območja, ki so pretežno namenjena za stanovanja in spremljajoče dejavnosti. V podeželskih območjih se zaradi preprečevanja emisijskih vplivov poskrbi za primerno oddaljenost stanovanjskih hiš (objektov) od kmetijskih objektov.

20. člen

(usmeritve za razvoj dejavnosti po naseljih)

(1) V naselja se umešča različne dejavnosti, s čimer se zagotavlja delovna mesta blizu bivalnih območij. Dejavnosti ne smejo biti konfliktne med seboj in s stanovanjskimi območji. Oskrbe in storitvene dejavnosti ter območja družbene infrastrukture se umešča v dele naselij, kjer imajo možnost dolgoročnega razvoja in kjer je zagotovljena dobra dostopnost, v čim večji meri z javnimi prevoznimi sredstvi, s kolesom ali peš. Prostorska razporeditev dejavnosti mora biti taka, da bo zmanjšana potreba po uporabi motoriziranih prevoznih sredstev oziroma taka, da bo njihovo dostopnost mogoče doseči z učinkovitim javnim potniškim prometom. Zagotavlja se uravnoteženo razmerje med površinami za različne dejavnosti.

(2) Dejavnosti se v naselja usmerja skladno s tipom, položajem in vlogo, ki jo posamezno naselje ima v okviru omrežja naselij, glede na obstoječe dejavnosti v naselju ter glede na prostorske možnosti in omejitvene dejavnike za razvoj dejavnosti.

(3) Glavni omejitveni dejavniki za razvoj poselitve in dejavnosti v ravninskem delu občine so poplavne površine Vipave in Vrtojbe, kvalitetne njivske površine ter državna meja na zahodu. V kraškem delu občine pa glavne omejitve predstavljajo režimi varstva narave. Ohranjena narava je sicer velika razvojna priložnost občine, ki pa trenutno zaradi neustrezne systemske ureditve, ne more do veljave.

(4) Najširši spekter dejavnosti se združuje v Mirnu kot občinskem središču, katerega vlogo je treba še okrepiti. Glede umestitve dejavnosti v prostor je v prihodnje poseben poudarek potreben na:

- krepitev sodelovanja in reševanja umestitve skupnih dejavnosti s sosednjimi občinami,
- zagotavljanju prostorskih možnosti za umestitev dodatnih centralnih dejavnosti, predvsem kulturnih in upravnih dejavnosti ter oskrbe, šolstva in socialnega varstva,
- zagotavljanju površin za organizirano stanovanjsko gradnjo, tako novih kot s prestrukturiranjem opuščeni proizvodnih območij, pri čemer je treba posebno pozornost nameniti reševanju konfliktov med stanovanjskimi območji in intenzivno kmetijsko pridelavo,

- revitalizaciji starega jedra s poudarkom na ohranitvi arhitekturne in urbanistične identitete,
- zagotavljanju dodatnih površin za proizvodne in obrtne dejavnosti, predvsem na degradiranih območjih opuščeni gramoznic,

- vključevanju reke Vipave v zeleni sistem naselja, pri čemer je treba ohraniti in poudariti vlogo parka na njenem bregu v središču naselja ter zagotoviti javne dostope do vode na območju naselij,

- zagotavljanju dodatnih športno-rekreacijskih površin.

(5) V lokalnih središčih Bilje, Opatje selo in Kostanjevica na Krasu je treba:

- povečati izkoriščenost površin s tako prostorsko razporeditvijo dejavnosti, ki med seboj niso konfliktne, pri čemer se upošteva predvsem konflikt med stanovanjskimi območji in proizvodnimi območji ter

- zagotavlja prostorske možnosti za stanovanjsko gradnjo, praviloma enodružinsko, v Biljah tudi večstanovanjsko,

- rešiti konflikte med stanovanjskimi območji in intenzivno kmetijsko proizvodnjo v Biljah,

- zagotavlja prostorske možnosti za razvoj centralnih dejavnosti, predvsem oskrbnih in storitvenih, v Opatjem selu pa tudi za potrebe socialnega varstva ter športno rekreacijske infrastrukture,

- v Biljah in Opatjem selu zagotavlja prostorske možnosti za zagotavljanje delovnih mest, pri čemer je treba poskrbeti za tako razporeditev dejavnosti, da ne prihaja do konfliktov predvsem s stanovanjskimi območji.

(6) Vsa ostala naselja so namenjena predvsem bivanju ter dopolnjevanju s kmetijsko dejavnostjo. Dopolnjevanje naselij z oskrbnimi in storitvenimi dejavnostmi ter umeščanje manjših proizvodnih območij je dovoljeno pod pogojem, da le-ta služijo tudi za potrebe prebivalcev v gravitacijskem območju posameznega naselja.

(7) Prostorska razmestitev dejavnosti je grafično prikazana na karti 5 Usmeritve za določitev namenske rabe zemljišč in prostorskih izvedbenih pogojev.

21. člen

(usmeritve za razpršeno poselitve)

Na območjih razpršene poselitve je treba ohranjati obstoječo poselitvev. Spodbuja se ohranjanje ekstenzivnega kmetijstva ter vzpostavljajo pogoji za razvoj dopolnilnih dejavnosti na takih območjih.

22. člen

(usmeritve za urbanistično oblikovanje naselij)

(1) Usmeritve za urbanistično oblikovanje naselij so podane v urbanističnih načrtih naselij Miren in Orehovlje, Bilje, Kostanjevica na Krasu in Opatje selo. Z urbanističnim oblikovanjem naselij se zagotavlja predvsem:

- ohranjanje identitete starih jeder naselij,

- prestrukturiranje obstoječih urbanih struktur z namenom izboljšanja kakovosti bivanja ter racionalnejše, trajnostne izraba prostora ter

- odstranjevanje oziroma preprečevanje nastajanja konfliktov med bivalnim okoljem in z njim konfliktnimi rabami prostora.

(2) V vseh naseljih se ohranja kvalitetna stavbna in urbana struktura starih jeder naselij, spodbuja se funkcijska revitalizacija takih območij. Območja centralnih dejavnosti se umeščajo v oziroma ob obstoječa območja in kot taka predstavljajo logično nadaljevanje starih jeder naselij.

(3) Usmeritve za urbanistično oblikovanje naselij Miren in Orehovlje so:

- Opuščena oziroma neprimerno locirana območja gospodarskih dejavnosti med stanovanjskimi območji se postopno prestrukturirajo v območja za stanovanja, praviloma gostejše gradnje (večstanovanjska gradnja, strnjena enodružinska gradnja).

- Območja intenzivnih kmetijskih zemljišč med stanovanjskimi območji se nameni stanovanjski gradnji, praviloma gostejši (večstanovanjska gradnja, strnjena enodružinska gradnja).

- V obstoječih območjih individualne gradnje ter njihovih širitev se tipologija gradnje ohranja.

- Proizvodne in obrtne dejavnosti se usmerja v komunalno opremljene gospodarske cone. Na območjih, kjer bi lahko prihajalo do konfliktov z drugimi rabami, predvsem s stanovanji in območji javnega pomena, je treba zagotoviti zelene zaščitne pasove.

- Območje bivše karavle na južnem robu naselja se nameni centralnim dejavnostim.

- Športno-rekreacijske površine se umeščajo na rob naselij, kjer so lahko dostopne, hkrati pa predstavljajo tudi izhodišče za rekreacijo v naravi.

(4) Usmeritve za urbanistično oblikovanje naselja Bilje so:

- Spodbujanje arhitekturno kvalitetne gradnje in rekonstrukcije obstoječega stavbnega fonda.

- Območja kmetijskih zemljišč med stanovanjskimi območji se nameni stanovanjski gradnji, praviloma gostejši (večstanovanjska gradnja, strnjena enodružinska gradnja).

- Sadovnjak ob vili Savnik se prestrukturira v urejeno zeleno površino naselja, obstoječa občinska cesta predstavlja gradbeno mejo. Na območju sadovnjaka ob občinski cesti je možna ureditev parkirišč, pri čemer je nujna ureditev drevoreda.

- Vila Savnik se nameni centralnim dejavnostim.

- V centru naselja se zagotovi otroško igrišče s parkovnimi ureditvami.

- V obstoječih območjih individualne gradnje ter njihovih širitev se tipologija gradnje ohranja.
 - Proizvodne in obrtne dejavnosti se usmerja v komunalno opremljene gospodarske cone, na območjih, kjer bi lahko prihajalo do konfliktov z drugimi rabami, predvsem s stanovanji in območji javnega pomena, je treba zagotoviti zelene zaščitne pasove.
 - Med športno-rekreacijskimi površinami v zahodnem delu Bilj in pokopališčem je treba zagotoviti zeleno cezuro.
 - Za potrebe prebivalcev vzhodnega dela Bilj naj se vzpostavijo športno rekreacijske površine ob območju opuščene glinokopa, ki predstavlja naravno vrednoto.
- (5) Usmeritve za urbanistično oblikovanje naselja Kostanjevica na Krasu so:
- Območja kmetijskih zemljišč znotraj naselja se ohranjajo kot strukturni element naselja.
 - Gospodarski objekti kmetij naj se iz jedra naselja umikajo na rob naselja.
 - Oskrbne dejavnosti se lahko locira tudi v območja širitev naselja.
 - Območje bivše vojašnice se prestrukturira v turistično območje.
 - Zagotoviti je treba dodatne športno rekreacijske površine.
- (6) Usmeritve za urbanistično oblikovanje naselja Opatje selo so:
- Med načrtovanim stanovanjskim območjem ter obstoječo obrtno cono in njenimi širitvami se ohranja zaščitni zeleni pas.
 - Območje farme v zahodnem delu naselja se prestrukturira v stanovanjsko območje
 - Stanovanjska območja morajo ostati čista stanovanjska območja enodružinskih stanovanjskih objektov.
 - Obrtne in proizvodne dejavnosti se locirajo v obrtno cono.
 - Obstoječe območje športno rekreacijskih površin se uredi.
- (7) Kadar gre za večja območja širitev naselij oziroma območja prenov naselij se urbanistično oblikovanje določa z občinskimi podrobnimi prostorskimi načrti.
- (8) Urbanistično oblikovanje posameznih prostorov znotraj naselij, ki so za oblikovanje javnega prostora posebno pomembni, se določi s pomočjo variantnih rešitev.
- (9) V ostalih naseljih ter na območjih razpršene poselitve se ohranja identiteta naselja oziroma območja razpršene poselitve z obnovami obstoječih objektov ter z ohranjanjem kvalitetnih tipologij gradenj, v naseljih pa tudi z zagotavljanjem ustrežne količine zelenih in drugih odprtih javnih površin ter zagotavljanjem ustreznega razmerja med odprtimi in grajenimi površinami.

II.2.5. USMERITVE ZA RAZVOJ V KRAJINI

Usmeritve za razvoj v krajini so prikazane na karti 4.1 Usmeritve za razvoj v krajini, Razvoj dejavnosti v krajini in karti 4.2: Usmeritve za razvoj v krajini, Varovanja in omejitve.

23. člen

(splošne usmeritve za razvoj v krajini)

- (1) Razvoj krajine v Občini Miren - Kostanjevica bo usmerjen v ohranjanje naravnih in kulturnih kakovosti ter ohranjanje biotske raznovrstnosti ob hkratnem zagotavljanju gospodarskega razvoja. Dejavnosti v krajini bodo umeščene v območja z največjimi potenciali zanje in najmanjšo ranljivostjo prostora, v skladu z naravnimi in kulturnimi kakovostmi, kvaliteto naravnih virov ter ogroženosti zaradi naravnih in drugih nesreč. Na območjih, ki so spoznana za vrednejša tako zaradi naravnih, kulturnih oziroma drugih kvalitet, bo zagotovljeno skupno varovanje. Poleg kmetijstva, gozdarstva in poselitve, ki najmočneje vplivajo na razvoj krajine, se bodo znotraj posameznih krajin razvijale tudi turistične in rekreacijske dejavnosti.
- (2) Z ohranjanjem in vzpostavljanjem kulturne in simbolne prepoznavnosti krajine se zagotavlja večja privlačnost območij, specifične razvojne možnosti, kvalitetno bivalno okolje in možnosti za identifikacijo prebivalstva s teritorijem občine. Kulturno in simbolno prepoznavnost ter doživljajsko vrednost krajine oblikujejo pestra kulturna krajina, stavbna in naselbinska dediščina podeželja ter naravne kakovosti.
- (3) Celoten kraški del občine sodi med krajinska območja s prepoznavnimi značilnostmi na nacionalni ravni.
- (4) Dejavnike prepoznavnosti krajine se obravnava kot razvojne dejavnike, ki povečujejo privlačnost za prebivalce, investitorje in obiskovalce. V teh območjih se spodbuja dejavnosti, kot so trajnostna raba dediščine, razvoj turizma v povezavi s kulturnimi vrednotami in s tradicionalno kmetijsko dejavnostjo, oblikovanje kulturnih poti itd. ter tako prispeva h gospodarskemu razvoju ter ohranitvi in povečanju prepoznavnosti.
- (5) Območja s prepoznavnimi značilnostmi na nacionalni ravni se lahko tudi zavaruje, če se s tem zagotovi dodatne možnosti za njihovo uspešno upravljanje.

24. člen

(usmeritve za razvoj kmetijstva)

- (1) Kmetijska zemljišča se glede na pridelovalni potencial tal razvršča v najboljše kmetijska zemljišča in druga kmetijska zemljišča. Najboljša kmetijska zemljišča, ki bodo namenjena za intenzivno kmetijsko proizvodnjo in za katera bo zagotovljeno trajno varstvo, je treba določiti po predhodnem usklajevanju z drugimi interesi v prostoru.
- (2) V Občini Miren - Kostanjevica se kmetijske dejavnosti prednostno usmerja v Vipavsko dolino, kjer je proizvodni potencial tal največji. Območje intenzivnega kmetijstva predstavljajo vsa sklenjena kmetijska zemljišča na tem območju, kjer naj prevladujeta njivska pridelava in sadjarstvo. Na tem območju se dovoljujejo ukrepi za posodabljanje kmetijske proizvodnje, pri čemer je treba upoštevati omejitve kot so poplavna območja, ohranjanje narave, obstoječa krajinska struktura, mreža poti, prostorske smeri, naravni koridorji in logika krajinskega vzorca. Upoštevati je treba tudi ukrepe za učinkovito rabo vode v sušnih obdobjih.
- (3) Na teh območjih je dopustna tudi vrtnarska proizvodnja, ki vključuje vzgojo zelenjadnic in okrasnih rastlin na odprtem in v zaprtem prostoru. Objekti za vrtnarsko pridelavo in spremljajoči objekti se lahko locirajo na območjih dobrega pridelovalnega potenciala tal, kjer je možna neproblematična oskrba z vodo, kjer je možna oskrba z električno energijo, kjer je zagotovljena dostopnost ter kjer obstajajo možnosti za širitev dejavnosti. Objekti za vrtnarsko pridelavo morajo biti postavljeni v primernem oddaljenosti od poselitve, da ne povzročajo konfliktov.
- (4) Območja, kjer so agrarne operacije povzročile krajinsko in ekosistemsko osiromašenje, se postopno sanira z uvajanjem večjega deleža vegetacijskih prvin ter renaturacije vodotokov.
- (5) Pri umeščanju drugih dejavnosti v prostor, ki bi lahko povzročile onesnaženje tal z visokim ali dobrim pridelovalnim potencialom, je treba zagotoviti dovolj velik oddaljenost od kmetijskih zemljišč oziroma zagotoviti ustrezne zaščitne vegetacijske pasove.
- (6) Kmetijske dejavnosti je treba spodbujati tudi na območjih s slabšim pridelovalnim potencialom, predvsem na območju Krasa, kjer se s tem omogoča ohranjanje kulturnih in simbolnih kakovosti krajine, biotske raznovrstnosti ter naravnih vrednot.

(7) Na Krasu se spodbuja pašna živinoreja ter ekološko kmetijstvo. Spodbuja se razvoj dopolnilnih dejavnosti na kmetijah, predvsem v povezavi s predelovanjem kmetijskih pridelkov ter mesnih in mlečnih izdelkov, lesa ter s kmetijstvom povezanega turizma. Spodbuja se preprečevanje zaraščanja kmetijskih zemljišč.

(8) Na obstoječih kmetijskih površinah trajnih travnišč je treba ohraniti obstoječo rabo.

25. člen

(usmeritve za razvoj gozdarstva)

(1) Gospodarjenje z večnamenskimi gozdovi je možno v skladu z gozdnogospodarskimi načrti, ki temeljijo na sonaravnem in trajnostnem gospodarjenju in večnamenski vlogi (lesnoproizvodna funkcija gozda mora biti usklajena z ekološkimi in socialnimi funkcijami).

(2) Na območjih, kjer so ustrezne naravne danosti in ni konfliktov z varstvom drugih naravnih virov, se spodbuja lesno proizvodnjo. Gozdovi, ki se jih namenja lesni proizvodnji so predvsem gozdovi na območju Trstelja in kraškega roba.

(3) Gradnja gozdnih prometnic je možna v skladu z veljavno prostorsko zakonodajo. Gozdne ceste so sestavni del gozda in so javnega značaja, gradijo pa se v skladu s predpisi o urejanju prostora. Za potrebe izvajanja gozdarske dejavnosti se odprto gozdov z gozdnimi cestami izboljša. V gozdni prostor se lahko umeščajo tudi kolesarske in pešpoti namenjene rekreaciji prebivalstva ob zagotavljanju biotske raznovrstnosti in varstva naravnih vrednot.

(4) Posege v gozdni prostor je treba usmerjati v robna območja gozdnih kompleksov in v gozdove s slabšo zasnovo, oziroma na območja zaraščajočih se površin (povratna raba kmetijskih površin). Posega v gozd oziroma gozdni prostor sta poleg posegov, določenih s predpisi o urejanju prostora, tudi krčitev gozdov ter izkoriščanje le teh za potrebe paše. Primernost posega se ocenjuje na podlagi ovrednotenih funkcij gozdov. V večje sklenjene gozdne komplekse, še posebej kjer so poudarjene socialne ali ekološke funkcije gozdov, posegi v gozd in gozdni prostor niso dopustni. Izjema so manjši objekti za potrebe gozdarstva in lova.

(5) Ravninskih gozdov, skupin dreves in posameznih dreves v kmetijski krajini se ne krči. Na krajinsko in ekosistemsko osiromašenih kmetijskih območjih je dovoljeno pogozdovanje z avtohtonimi vrstami. Gozdove v naseljih se ohranja in se jih vključuje v zelene sisteme naselij. Gozdove v bližini naselij se lahko nameni za poselitev, če se s tem ekološko ravnovesje bistveno ne spremeni.

26. člen

(usmeritve za gospodarjenje z vodami)

(6) Vode v občini se izkoriščajo za oskrbne, gospodarske in turistično-rekreacijske namene ob hkratni skrbi za varstvo njihove kakovosti ter njihovega krajinskega in doživljajskega pomena. Poseganje na vodna in priobalna zemljišča je možno le v skladu s pravnimi akti s področja upravljanja z vodami.

(7) Naravne procese, kot so poplavnost, erozija in plazovitost se, upošteva kot omejitev pri načrtovanju rabe prostora. Prostorske ureditve, ki niso vezane na vodo, je treba umeščati izven območij, kjer je voda stalno ali občasno prisotna, ter v ustreznem odmiku tako, da se priobalna zemljišča ohranja nepozidano in javno dostopno. Območja, ki niso namenjena bivanju ali opravljanju dejavnosti, se prepušča naravni dinamiki prostora.

(8) Vrtojbenko-mirensko podtalnico, ki dolgoročno predstavlja pomembnejši vir zalog pitne vode, je treba zaščititi z odlokom. Dejavnosti je treba v največji možni meri usmerjati izven območij podtalnice oziroma njihovo izvajanje prilagoditi tako, da ne bodo predstavljale nevarnosti za njihovo onesnaževanje. Za gradnjo in druge prostorske ureditve na vodovarstvenih območjih je treba upoštevati pogoje in omejitve iz državnih in občinskih predpisov, ki se nanašajo na ta območja ter področno zakonodajo

(9) Spodbuja se varčno in smotrno rabo pitne vode. Z dograditvijo kanalizacijskega sistema, pravilnim in nadzorovanim odstranjevanjem odpadkov in nadzorovano uporabo nevarnih snovi se odpravi oziroma maksimalno zmanjša možnost ogrožanja vodnih virov. Odvajanje odpadnih voda neposredno v podzemne vode je prepovedano.

(10) Pri urejanju in ohranjanju vodnega režima Vipave, Vrtojbe in Biljenskega potoka se upošteva naravno dinamiko in sonaravno urejanje odtočnega režima z ohranjanjem naravne retenzijske sposobnosti prostora. Ob izkazanem javnem interesu se retenzijske površine lahko zmanjšujejo, vendar le ob ustrezni nadomestitvi teh površin oziroma ob izvedbi drugih izravnalnih ukrepov, ki zagotavljajo, da se ne poslabšujejo poplavna varnost, vodni režim in stanje voda, ter ob zagotavljanju ohranjanja biotske raznovrstnosti s poudarkom na ohranjanju habitatov tistih vrst in habitatnih tipov, zaradi katerih je določeno posebno varstveno območje Natura 2000.

(11) Za zmanjšanje obsega poplav na območju Mirna se dolgoročno predvidi izgradnja razbremenilnega kanala (Q₁₀₀). Predlagani sta dve varianti:

– izgradnja razbremenilnega kanala jez Šel–Grapca: trasa poteka južno od Mirna v dolžini cca 800 metrov in zagotavlja varnost Mirna pred stoletnimi vodami,

– izgradnja razbremenilnega kanala Vata–Grapec: tunelska izvedba razbremenilnik poteka pod dvoriščem tovarne Vata in v nadaljevanju odprti del. Skupna dolžina kanala je cca 460 metrov. Ta varianta omogoča manjšo protipoplavno varnost kot prva varianta.

Poleg izvedbe prekopov je treba rekonstruirati obstoječi jez v Šelu ter urediti ribjo stezo.

(12) Rabo prostora, ki lahko vpliva na spremembe odtočnega režima, se usmerja izven teh območij.

(13) Na vseh območjih naselij se zagotavlja okoljsko sprejemljivo odvajanje in čiščenje odpadnih voda. Odvajanje padavinskih voda iz večjih ureditvenih območij je treba predvideti tako, da bo v čim večji možni meri zmanjšan hipni odtok padavinskih voda z urbanih površin, kar pomeni, da je treba predvideti zadrževanje padavinskih voda pred iztokom v površinske odvodnike.

27. člen

(usmeritve za pridobivanje mineralnih surovin)

(1) Na območju Občine Miren - Kostanjevica trenutno ni raziskovalnega ali pridobivalnega prostora niti ni nobeno območje z osnovno namensko rabo prostora opredeljeno kot območje mineralnih surovin.

(2) V primeru izkazanega interesa za raziskovanje ali izkoriščanje mineralnih surovin bo občina pretehtala ali je smotrno določeno območje z osnovno namensko rabo prostora opredeliti kot območje mineralnih surovin. Za namen izkoriščanja mineralnih surovin je treba sprejeti občinski podrobni prostorski načrt.

28. člen

(usmeritve za razvoj turizma in rekreacije v naravnem okolju)

(1) Razvoj turističnih, športnih in rekreacijskih dejavnosti je treba usmerjati tako, da se bodo ohranjale naravne in kulturne kakovosti prostora ter preprečevali konflikti z drugimi rabami, predvsem poselitvijo in kmetijstvom. Razvoj turizma temelji na naravnih in kulturnih kvalitetah občine.

(2) Na turističnih, športnih in rekreacijskih območjih je treba zagotoviti ustrezno infrastrukturno opremljenost ter v skladu z razvojnimi potrebami ustrezno velike servisne površine. Nastanitvene kapacitete je treba v urbanih naseljih zagotavljati v hotelih, motelih ter penzionih, v podeželskih območjih pa v apartmajskih in gostinskih objektih, v okviru turističnih kmetij ter v kampih.

(3) Zaradi ohranjanja naravnih kakovosti se izvajanje posameznih športnih in rekreacijskih dejavnosti časovno omeji (glede na letni čas). Območja kopalnih voda smejo biti vzpostavljena tam, kjer izpolnjujejo kriterije, predpisane z zakonodajo.

(4) Celoten kraški del občine se razvija kot turistično območje. Center razvoja turistične ponudbe predstavlja širše območje Cerja, kjer se v okviru opredeljenih stavbnih zemljišč zagotavljajo nastanitvene kapacitete, gostinska ponudba ter športno rekreacijske površine. V prostor se umeščajo na način, da se v čim večji možni meri ohranjajo naravne kakovosti območja.

(5) Turistično ponudbo dopolnjujejo še turistični center Temnica, predvsem na področju gostinstva ter turistični center v Kostanjevici na Krasu, katerega ponudba bo temeljila na športu in rekreaciji ter kmečkem turizmu.

(6) Na območju se predvideva tudi več manjših točk turistične ponudbe, predvsem v obliki dopolnilnih dejavnosti na kmetijah, športno rekreacijske ponudbe ter kulturnih in naravnih znamenitosti. Med njimi je najpomembnejši Trstelj, ki kot najvišji hrib in razgledniška točka v občini predstavlja priljubljeno izletniško točko. Ambientalno vrednost območju zmanjšuje prisotnost telekomunikacijske infrastrukture, ki jo je treba ustrezno sanirati, predvsem v smislu združevanja naprav. Motorni promet od koč do vrha Trstelja je treba omejiti zgolj na servisne dostope.

(7) Posamezne točke turistične ponudbe krasa bo povezovala mreža kolesarskih in pešpoti, ki se vzpostavljajo v okviru projekta »Poti miru na Krasu«.

(8) Kot turistično informacijska centra sta opredeljeni naselji Kostanjevica na Krasu in Temnica.

(9) Najpomembnejšo turistično točko dolinskega dela občine predstavlja Mirenski grad. Na reki Vipavi je zelo razširjeno športno ribištvo.

29. člen

(usmeritve za varstvo naravnih in kulturnih kakovosti)

(1) Območja in objekti varstva naravnih kakovosti so zavarovana območja, območja predlagana za zavarovanje, naravne vrednote, ekološko pomembna območja, habitatni tipi ter posebna varstvena območja Natura 2000.

(2) Z ohranjanjem naravnih procesov z ustreznimi rabami je treba zagotoviti ohranjanje ugodnega stanja habitatnih tipov in ogroženih rastlinskih in živalskih vrst. Ohranitev prednostnih habitatnih tipov in ogroženih rastlinskih in živalskih vrst se zagotavlja na območju celotne občine, prednostno pa v okviru varstva ekološko pomembnih območij ter posebnih varstvenih območij.

(3) Celoten kraški del občine sodi v posebno varstveno območje Natura 2000 SPA Kras in pSCI Kras, reka Vipava pa v pSCI dolina Vipave. Območja, ki jih prekriva zaščita Natura 2000, so pokrita tudi z naravovarstvenim statusom ekološko pomembnih območij.

(4) Za varstvo habitata dnevnih metuljev naj se nepozidana zemljišča znotraj zazidalnih območij, območij turistične rabe in obnova pašnikov ter travnikov načrtuje v skladu z ohranjanjem HT (62A0) vzhodna submediteranska travišča.

(5) Za varstvo nočnih metuljev, ki jih privabljajo luči, naj se na območjih pozidave in industrijsko obrtnih con osvetljevanje javnih površin in objektov izvede z novejšimi rešitvami, ki zmanjšujejo svetlobno onesnaževanje na minimum:

- osvetlitev objektov je treba urediti v skladu z veljavno zakonodajo (Uredba o mejnih vrednostih svetlobnega onesnaževanja okolja). Svetilke ne smejo sevati nad vodoravnico in sevati ultravijoličnega spektra svetlobe,
- namestitve novih obcestnih svetilk izven strnjenih naselji naj se omeji na minimum,
- reklamna in okrasna osvetlitev naj se na območjih urejanja časovno omeji (max. do 23 ure).

(6) Dejavnosti na območjih naravnih in kulturnih kakovosti se lahko razvijajo v skladu s podanimi smernicami.

(7) Pri posegih naj se v največji meri ohranja zaplate avtohtonega listnatega gozda ter posamezna osamela drevesa, tako prosto rastočih drevesnih vrst (hrasti itd.) kakor tudi starega sadnega in plodonosnega drevja. Tujerodnih drevesnih vrst naj se ne sadi.

(8) Za jamske vrste hroščev je treba spremljanje gradnje stanovanjskih, industrijskih in infrastrukturnih objektov ter v primeru odkritja podzemeljskih jam, podzemeljske objekte biološko raziskati.

(9) Zaradi varstva velikega skovika pri rekonstrukciji že zgrajenih stavb priporočamo:

- poseg rušitve starega objekta naj se izvede izven spomladanskega časa, ki je gnezditveno obdobje velikega skovika,
- morebitne podstrešne line naj se ohranjajo odprte.

(10) Na območju občine so varovana območja naravnih vrednot: Bilje – opuščen glinokop, Trstelj in del severnega obrobja Brestoviškega dola ter številni objekti naravnih vrednot.

(11) Kraški del občine sodi tudi v območje predlaganega Kraškega regijskega parka.

(12) V Občini Miren - Kostanjevica predstavljajo posebna območja, kjer se ohranjajo in razvijajo prepoznavne kvalitete na področju kulturne dediščine, vsi objekti in območja varovana po predpisih s področja varstva kulturne dediščine. Objekti in območja kulturne dediščine se varujejo glede na njen pravni status (kulturni spomeniki, varstvena območja dediščine in registrirane enote kulturne dediščine) in so prikazani v prikazu stanja prostora, ki je priloga tega akta.

(13) Na objektih in območjih kulturne dediščine niso sprejemljive ureditve ali posegi, ki bi spremenili njene lastnosti, vsebino ali obliko, če bi s tem zmanjšali vrednost prepoznanih kvalitet prostora. Prostorske ureditve morajo upoštevati javno korist varstva dediščine in biti prilagojene celostnemu ohranjanju kulturne dediščine. Različne dejavnosti in rabe, ki se pojavljajo v prostoru, se uskladijo z omejitvami varstva dediščine. Upoštevati je treba varstvena načela, ki zagotavljajo ohranitev kulturne funkcije dediščine v prostoru.

II.2.6. USMERITVE ZA VARSTVO PRED NARAVNIMI IN DRUGIMI NESREČAMI, OBMOČJA ZAŠČITE IN REŠEVANJA TER OBMOČJA ZA POTREBE OBRAMBE

30. člen

(usmeritve za varstvo pred naravnimi in drugimi nesrečami)

(1) Območja, kjer ni bivališč ali ekonomsko učinkovitih gospodarskih dejavnosti, se prepuščajo naravni dinamiki. V ogroženih območjih se ne načrtuje nove poselitve, infrastrukture oziroma dejavnosti in prostorskih ureditev, ki lahko s svojim delovanjem povzročijo naravne nesreče.

(2) V obstoječih poseljenih območjih na ogroženih območjih je treba zagotavljati izvedbo ustreznih zaščitnih ukrepov.

(3) Za varstvo gozdov pred požari na Krasu in drugih požarno ogroženih gozdovih se sprejemajo in izvajajo ukrepi, predpisani za varstvo pred požari.

31. člen

(območja za obrambo)

(1) Območja rabe prostora za potrebe obrambe so območja, namenjena izključno za obrambne potrebe, na katerih potekajo aktivnosti, zlasti za razmestitev, usposabljanje in delovanje vojske. Varnostna območja objektov ob njih, kjer so potrebne omejitve iz varnostnih ali tehničnih razlogov, so območja omejene in nadzorovane rabe.

(2) Na območju Občine Miren - Kostanjevica se nahaja območje posebnega pomena za obrambo Trstelj – izključna raba.

32. člen

(zaščita in reševanje)

(1) Varstvo pred naravnimi in drugimi nesrečami se izvaja v skladu z načrti zaščite in reševanja, izdelanih na podlagi ocene ogroženosti pred naravnimi in drugimi nesrečami.

(2) Za potrebe zaščite in reševanja se predvidi naslednja območja: območja za dekontaminacijo ljudi, živali, opreme in tehnike, območja evakuacijskih zbirališč, območja za urejanje začasnih bivališč, za skladiščenje opreme in sredstev za zaščito in reševanje se načrtujejo v skladu z načrtom civilne zaščite.

II.2.7. USMERITVE ZA DOLOČITEV NAMENSKE RABE ZEMLJIŠČ

Usmeritve za določitev namenske rabe zemljišč so prikazane na karti 5 Usmeritve za določitev namenske rabe zemljišč in prostorskih izvedbenih pogojev.

33. člen

(usmeritve za določitev namenske rabe zemljišč)

(1) V strateškem delu občinskega prostorskega načrta so usmeritve za določitev namenske rabe zemljišč določene grafično (karta 5) na podlagi usmeritev glede razvoja poselitve, razvoja v krajini ter zasnove gospodarske javne infrastrukture.

(2) V izvedbenem delu tega občinskega prostorskega načrta se določijo območja zemljišč osnovne namenske rabe (kmetijska, gozdna, vodna in druga zemljišča) in stavbna zemljišča podrobnejše namenske rabe:

– Stavbna zemljišča podrobnejše namenske rabe naselij, ki načrtujejo intenzivnejši razvoj, se določijo na podlagi usmeritev iz urbanističnih načrtov. Stavbna zemljišča za ostala naselja se določijo na podlagi potreb naselij v skladu z njihovo funkcijo v omrežju naselij, dejanskim stanjem namenske rabe ter potrebnimi manjšimi širitvami.

– Kmetijska zemljišča se prikažejo ločeno glede na varstvo, in sicer na najboljša in druga kmetijska zemljišča. Določijo se na podlagi evidence dejanske rabe kmetijskih zemljišč, kategorizacije kmetijskih zemljišč, ter drugih uradnih kmetijskih prostorskih evidenc in na podlagi zmanjševanja ali širitve stavbnih zemljišč naselij in razpršene poselitve.

– Gozdna zemljišča se določijo na podlagi evidence dejanske rabe kmetijskih zemljišč, kategorije gozdov in na podlagi zmanjševanja ali širitve stavbnih zemljišč naselij in razpršene poselitve.

– Vodna zemljišča se določijo na podlagi prikaza stanja prostora (vodna telesa površinskih voda).

– Druga zemljišča (predvsem za infrastrukturo) se določijo na podlagi prikaza stanja prostora oziroma ob upoštevanju dejanskega stanja ter projektnih preveritev.

II.2.8. USMERITVE ZA DOLOČITEV PROSTORSKIH IZVEDBENIH POGOJEV

34. člen

(usmeritve za določitev prostorskih izvedbenih pogojev)

(1) Osnovne usmeritve za določitev prostorskih izvedbenih pogojev (PIP) za posege in prostorske ureditve so podane v prejšnjih poglavjih vsebine strateškega dela občinske prostorskega načrta. Podrobnejše usmeritve za območja naselij Miren, Orehovlje, Bilje, Opatje selo in Kostanjevica na Krasu so podane na podlagi urbanističnih načrtov.

(2) Za potrebe določitve prostorskih izvedbenih pogojev tega odloka je izvedena členitev prostora. Občina je razdeljena na dve prostorski enoti z enotno izraženo prostorsko identiteto – Vipavska dolina in Kras. Prostorske enote so nadalje členjene na enote urejanja prostora (EUP), ki imajo praviloma enolično namensko rabo ter enotna merila za urejanje prostora.

III. IZVEDBENI DEL

III.1. SPLOŠNA DOLOČILA

35. člen

(vsebina izvedbenega dela)

(1) Izvedbeni del določa:

- enote urejanja prostora,
- območja namenske rabe prostora,
- gospodarsko javno infrastrukturo,
- prostorske izvedbene pogoje,
- območja, za katera se pripravi občinski podrobni prostorski načrt (v nadaljevanju: OPPN), in usmeritve za izdelavo OPPN.

(2) Izvedbeni del je treba upoštevati pri izdaji gradbenih dovoljenj za gradnjo objektov, pri prostorskem umeščanju in gradnji enostavnih objektov, pri spremembi namembnosti objektov ter rabe prostora in pri drugih posegih, ki jih določajo predpisi.

(3) Poleg določb tega izvedbenega dela je treba pri graditvi objektov, pri spremembi namembnosti objektov ter rabe prostora in pri drugih posegih, ki jih določajo predpisi, upoštevati tudi druge predpise in druge akte, ki določajo javno-pravne režime v prostoru, in na podlagi katerih je v postopku izdaje gradbenega dovoljenja treba pridobiti pogoje in soglasja. Dolžnost upoštevanja teh pravnih režimov velja tudi v primeru, kadar to ni navedeno v tem odloku.

(4) Pri presoji ustreznosti posameznih načrtovanih posegov in ureditev se uporabljajo strokovne podlage.

36. člen

(stopnja natančnosti mej)

(1) Meje EUP in NRP so določene na podlagi katastrskih, topografskih in digitalnih orto-foto načrtov različnih meril in prikazane na zemljiškem katastru v merilu 1:5000. Kjer meje enot urejanja prostora ne potekajo po parcelni meji, je za določitev meje uporabljen topografski podatek.

(2) Položajna natančnost mej EUP in NRP je enaka položajni natančnosti zemljiškega katastra, kolikor meje sovpadajo s parcelno mejo. Kolikor meje ne sovpadajo s parcelno mejo, je položajna natančnost meje odvisna od razlik med položajno natančnostjo topografskih in digitalnih orto-foto načrtov in digitalnim katastrskim načrtom na območju obravnavane meje.

(3) V primerih, ko je za določitev meje med območji NRP ali meje med EUP uporabljen topografski podatek in zaradi položajne nenatančnosti ali neskladnosti topografskih in katastrskih geodetskih podlag prihaja do razlik med načrtovanim in dejanskim stanjem, ki onemogočajo izvedbo gradnje v skladu s tem aktom, je potrebna interpretacija natančnosti zemljiškega katastra glede na uporabljene topografske podatke. Interpretacijo poda občinska služba, pristojna za urejanje prostora.

(4) Drugi grafični prikazi tega odloka so pripravljene na podlagi podatkov o prikazu stanja v prostoru, katerih položajna natančnost je različna in katerih meje se lahko v določenih primerih razlikujejo od dejanskega stanja v naravi.

(5) V primerih, ko zaradi neuskklajene ali neprimerne položajne natančnosti različnih podatkov, meje, prikazane v tem aktu, odstopajo od dejanskega stanja v naravi, je praviloma treba v postopku določitve funkcionalne parcele objekta izvesti postopek ureditve meje ali drug predpisan geodetski postopek, s katerim se nedvoumno izkaže usklajenost načrtovane gradnje s tem prostorskim aktom in stanjem v prostoru.

37. člen

(členitev prostora)

(1) Za potrebe določitve prostorskih izvedbenih pogojev tega odloka je izvedena členitev prostora. Celotni prostor občine je razdeljen na naslednje prostorske enote:

- krajinske enote, vključno s stavbnimi zemljišči in stavbišči objektov razpršene gradnje,
- funkcionalne enote stavbnih zemljišč v naseljih.

(2) Funkcionalne enote so nadalje členjene na enote urejanja prostora. Prikazane so na kartah »Prikaz območij enot urejanja prostora, osnovne oziroma podrobnejše namenske rabe prostora in prostorskih izvedbenih pogojev«.

(3) Enote urejanja prostora se lahko v izjemnih primerih, ko so za izvedbene pogoje potrebne posebne določbe, člani v po-denote, kar se posebej opredeli v posebnih določbah tega odloka.

38. člen

(prostorske enote)

(1) Prostorske enote so:

Krajinske enote

Ime krajinske enote	Oznaka krajinske enote
Vipavska dolina	KE – 01
Kras	KE – 02

(2) Funkcionalne enote stavbnih zemljišč v naseljih

Ime naselja Oznaka naselja

BILJE	BI
HUDI LOG	HU
KORITA NA KRASU	KO
KOSTANJEVICA NA KRASU	KS
LIPA	LI
LOKVICA	LO
MIREN	MI
NOVELO	NO
NOVA VAS	NV
OPATJE SELO	OP
OREHOVLJE	OR
SELA NA KRASU	SE
TEMNICA	TE
VOJŠČICA	VO
VRTOČE	VR

39. člen

(enote urejanja prostora)

- (1) Stavbna zemljišča so razdeljena na enote urejanja prostora (v nadaljevanju: EUP).
 (2) Enota urejanja prostora v naseljih so označene z enolično oznako, ki je sestavljena iz:
 – oznake naselja
 – zaporedno številko EUP znotraj naselja

Primer: MI-10.

- (3) Vsako območje namenske rabe prostora ima v grafiki izpisano tudi kratico podrobnejše namenske rabe.

Primer: površine podeželskega naselja – SK.

- (4) Območja razpršene poselitve so podenote in so označene z enolično oznako, ki je sestavljena iz:
 – oznake osnovne namenske rabe razpršene poselitve – A
 – zaporedno številko EUP razpršene poselitve v celotni občini

Primer: A 01.

- (5) Enote urejanja odprtega prostora so označene z oznako krajinske enote.

Primer: KE-01.

40. člen

(prostorski izvedbeni pogoji, ki veljajo za EUP)

- (1) Za vsako EUP ta odlok določa prostorske izvedbene pogoje. Prostorski izvedbeni pogoji so razdeljeni na:
 – splošne prostorske izvedbene pogoje, določene v III.3. poglavju tega odloka,
 – podrobne prostorske izvedbene pogoje, določene v III.4. poglavju tega odloka in
 – morebitne posebne prostorske izvedbene pogoje za posamezne enote urejanja prostora, določene v III.5. poglavju tega odloka ter v prilogi 3.

(2) Splošni prostorski izvedbeni pogoji se uporabljajo v vseh EUP, razen če je s podrobnimi ali posebnimi prostorskimi izvedbenimi pogoji določeno drugače.

(3) Podrobni prostorski izvedbeni pogoji dopolnjujejo in/ali spreminjajo splošne prostorske izvedbene pogoje po posameznih vrstah namenske rabe. V primeru, da so podrobni prostorski izvedbeni pogoji drugačni od splošnih, veljajo podrobni prostorski izvedbeni pogoji.

(4) Za posamezno EUP so lahko poleg splošnih in podrobnih prostorskih izvedbenih pogojev tega odloka določeni tudi posebni prostorski izvedbeni pogoji, ki dopolnjujejo in/ali spreminjajo splošne oziroma podrobne prostorske izvedbene pogoje. V primeru, če so posebni prostorski izvedbeni pogoji drugačni od splošnih ali podrobnih, veljajo posebni prostorski izvedbeni pogoji.

(5) Za EUP, za katere je predvidena izdelava OPPN, veljajo do uveljavitve le-teh prostorska izvedbena določila iz III.6. poglavja tega odloka.

(6) EUP, na katerih veljajo izvedbeni prostorski načrti, se urejajo na podlagi le-teh.

41. člen

(prikaz stanja prostora)

(1) Prikaz stanja prostora je obvezna priloga OPN in je pripravljen na podlagi podatkov iz prostorskega informacijskega sistema, ki ga vodi ministrstvo, pristojno za prostor. Odraža stanje v prostoru, kakršno je bilo v trenutku pridobitve podatkov.

(2) Prikaz stanja prostora vsebuje predvsem varstvena, zavarovana, degradirana, ogrožena ter druga območja, na katerih je na podlagi predpisov vzpostavljen poseben pravni režim v prostoru in prikaz dejanskega stanja v prostoru glede stavbnih, kmetijskih, vodnih, gozdnih in drugih zemljišč. Kot dejansko stanje stavbnih zemljišč se prikazuje stavbna zemljišča, določena s prostorskim aktom občine.

(3) V prikaz stanja prostora so lahko vključeni tudi podatki, ki služijo pripravi, sprejemu in spremljanju prostorskih aktov, kot so demografski podatki, socio-ekonomski kazalci, podatki o fizičnih lastnostih prostora, kazalci urbanega razvoja in kazalci varstva okolja, ohranjanja narave, kulturne dediščine in varstva človekovega zdravja določeni v okoljskem poročilu ter drugo. Podatki se bodo vključevali v prostorski informacijski sistem glede na potrebe po teh podatkih v okviru prostorskega načrtovanja.

III.2. NAMENSKA RABA PROSTORA

42. člen

(vrste namenske rabe prostora)

(1) Vsaka enota urejanja prostora ima s tem odlokom predpisano vrsto namenske rabe.

(2) Namenska raba prostora je prikazana na kartah »Prikaz območij enot urejanja prostora, osnovne oziroma podrobnejše namenske rabe prostora in prostorskih izvedbenih pogojev«.

(3) Površine cestišč obstoječih kategoriziranih javnih cest prikazanih na kartah »Prikaz območij enot urejanja prostora in prikaz javne gospodarske infrastrukture« imajo status stavbnega zemljišča z namensko rabo PC-površine cest.

(4) Vrste namenskih rab določa naslednja preglednica:

OSNOVNA NAMENSKA RABA	PODROBNEJŠA NAMENSKA RABA	ČLENITEV PODROBNEJŠE NAMENSKE RABE
I. OBMOČJA STAVBNIH ZEMLJIŠČ		
	S – OBMOČJA STANOVANJ	
	SS – stanovanjske površine	
		SSe – območja stanovanjske prostostoječe gradnje pretežno enodružinskih hiš

OSNOVNA NAMENSKA RABA	PODROBNEJŠA NAMENSKA RABA	ČLENITEV PODROBNEJŠE NAMENSKE RABE
		SSv – območja večstanovanjske gradnje
	SK – površine podeželskega naselja	
	C – OBMOČJA CENTRALNIH DEJAVNOSTI	
	CU – osrednja območja centralnih dejavnosti	
	CD – druga območja centralnih dejavnosti	
		CDi – območja namenjena dejavnostim izobraževanja, vzgoje in športa
		CDk – območja namenjena dejavnostim kulture ter verskim objektom s pripadajočimi ureditvami
		CDo – območja namenjena trgovskim, oskrbnim, poslovnim, storitvenim, gostinskim dejavnostim, manjša obrt
	I – OBMOČJA PROIZVODNIH DEJAVNOSTI	
	IP – površine za industrijo	
	IG – gospodarske cone	
	IK – površine z objekti za kmetijsko proizvodnjo	
	B – POSEBNA OBMOČJA	
	BT – površine za turizem	
	BC – športno centri	
	Z – OBMOČJA ZELENIH POVRŠIN	
	ZS – površine za oddih, rekreacijo in šport	
	ZP – parki	
	ZD – druge urejene zelene površine	
	ZK – pokopališča	
	P – OBMOČJA IN OMREŽJA PROMETNE INFRASTRUKTURE	
	PC – površine cest	
	PO – ostale prometne površine	
	O – OBMOČJA OKOLJSKE INFRASTRUKTURE	
	f – OBMOČJA ZA POTREBE OBRAMBE	
	A – POVRŠINE RAZPRŠENE POSELITVE	
II. OBMOČJA KMETIJSKIH ZEMLJIŠČ		
	K1 – NAJBOLJŠA KMETIJSKA ZEMLJIŠČA	
	K2 – DRUGA KMETIJSKA ZEMLJIŠČA	
III. OBMOČJA GOZDNIH ZEMLJIŠČ		
	G – GOZDNA ZEMLJIŠČA	
IV. OBMOČJA VODA		
	VC – POVRŠINSKE CELINSKE VODE	
V. OBMOČJA DRUGIH ZEMLJIŠČ		
	OO – OSTALA OBMOČJA	

III.3. SPLOŠNI PROSTORSKI IZVEDBENI POGOJI

III.3.1. SPLOŠNI PROSTORSKI IZVEDBENI POGOJI GLEDE NAMEMBNOSTI IN VRSTE POSEGOV V PROSTOR

43. člen

(vrste dopustnih gradenj)

(1) Gradnje so dovoljene le na območjih stavbnih zemljišč, razen gradenj izven stavbnih zemljišč, ki jih dopuščata zakon in ta odlok.

(2) Če ta odlok ali drug predpis ne določa drugače, so na celotnem območju občine dopustne naslednje vrste gradenj:

- gradnja novega objekta,
- dozidava, nadzidava,
- rekonstrukcija objekta,
- odstranitev objekta.

(3) Dozidava, nadzidava in rekonstrukcija objekta so dopustni samo na zakonito zgrajenih objektih.

44. člen

(dopustna gradnja objektov in naprav ter drugi dopustni posegi v prostor na celotnem območju občine)

Če ta odlok ali drug predpis ne določa drugače, je na celotnem območju občine na vseh namenskih rabah dopustna gradnja naslednjih objektov oziroma naslednji posegi v prostor:

- gradnja objektov, vodov in naprav vodovodnega omrežja, kanalizacijskega omrežja, distribucijskega plinovodnega omrežja, toplovodnega omrežja, elektroenergetskega omrežja, telekomunikacijskega omrežja ter omrežja javne razsvetljave,
- gradnja cest, če so te predvidene v karti »Prikaz območij enot urejanja prostora in prikaz javne gospodarske infrastrukture«,
- gradnja objektov za obrambo, zaščito in reševanje v naravnih in drugih nesrečah,
- vodnogospodarske ureditve.

45. člen

(spremembe namembnosti objektov)

(1) Spremembe namembnosti objektov so dopustne le za tiste dejavnosti, ki so skladne z namensko rabo prostora.

(2) Na zakonito zgrajenih objektih in njihovih parcelah, ki po namembnosti niso skladni z namensko rabo enote urejanja prostora in je zato sprememba njihove namembnosti nujna, so do takrat dopustna samo vzdrževalna dela in odstranitev objektov.

(3) Sprememba namembnosti obstoječih objektov razpršene gradnje je dovoljena le, če se z njo zmanjšajo negativni vplivi na okolje, pri čemer se šteje, da spremljajoče dejavnosti SSe nimajo negativnega vpliva na okolje.

46. člen

(dopustne vrste dejavnosti na namenskih rabah)

(1) Za vsako namensko rabo prostora so določene osnovne, spremljajoče in izključujoče dejavnosti. Opredeljene so v poglavju III.4. Podrobni prostorski izvedbeni pogoji.

(2) Spremljajoče dejavnosti lahko dosežajo do 50 % BTP posameznega objekta. Za območja površin podeželskega naselja – SK in razpršene poselitve – A, lahko spremljajoče dejavnosti presežejo 50 %.

(3) Izključujoče dejavnosti so tiste dejavnosti, ki se jih na določeno območje namenske rabe ne sme umeščati.

(4) Spremljajoče in izključujoče dejavnosti so opredeljene na podlagi predpisov o standardni klasifikaciji dejavnosti. Za potrebe tega načrta, se lahko uporablja tudi poimenovanja dejavnosti, ki so poenostavljena ali združena iz več kategorij iz predpisa.

Izraz, uporabljen v tem načrtu	Standardna klasifikacija dejavnosti
kmetijstvo in gozdarstvo	A – kmetijstvo in lov, gozdarstvo, ribištvo
rudarstvo	B – rudarstvo
proizvodne dejavnosti	C – predelovalne dejavnosti D – oskrba z električno energijo, plinom, paro E – oskrba z vodo, ravnanje z odplakami in odpadki, saniranje okolja F – gradbeništvo
obrtne dejavnosti	C – predelovalne dejavnosti (v obsegu skladnem z zakonodajo s področja obrti) F – gradbeništvo (v obsegu skladnem z zakonodajo s področja obrti)
trgovske in storitvene dejavnosti	G – trgovina, vzdrževanje in popravila motornih vozil
promet in skladiščenje	H – promet in skladiščenje
gostinstvo in turizem	I – gostinstvo
poslovne dejavnosti	J – informacijske in komunikacijske dejavnosti K – finančne in zavarovalniške dejavnosti L – poslovanje z nepremičninami M – strokovne, znanstvene in tehnične dejavnosti N – druge raznovrstne poslovne dejavnosti
dejavnosti javne uprave	O – dejavnost javne uprave in obrambe, dejavnost obveznega socialnega varstva
izobraževanje	P – izobraževanje
zdravstvo in socialno varstvo	Q – zdravstvo in socialno varstvo
kulturne, razvedrilne, rekreacijske in športne dejavnosti	R – kulturne, razvedrilne, rekreacijske dejavnosti
druge dejavnosti	S – druge dejavnosti T – dejavnost gospodinjstev z zaposlenim hišnim osebjem, proizvodnja za lastno rabo U – dejavnost eksteritorialnih organizacij in teles
družbene dejavnosti	P – izobraževanje Q – zdravstvo in socialno varstvo R – kulturne, razvedrilne, rekreacijske dejavnosti O – dejavnost javne uprave in obrambe, dejavnost obveznega socialnega varstva

47. člen

(dopustne vrste objektov po namenski rabi prostora)

- (1) Dopustne vrste objektov so opredeljene v skladu s predpisi o klasifikaciji objektov, pri čemer:
- so vrste objektov označene s šifro iz predpisa,
 - se vedno navaja le najnižja ustreza raven objektov (podrazred), brez navedbe višjih ravni,
 - če so po navedbi vrste objektov naštetih določeni objekti, to pomeni, da so od vseh objektov te vrste dopustni le konkretno naštetih objekti,
 - če je za navedeno vrsto objektov ali posameznega naštetega objekta določen poseben pogoj (npr. namen ali velikost objekta), to pomeni, da so dopustni le predhodno navedeni objekti, ki ustrezajo pogoju iz oklepaja.
- (2) Dopustne vrste zahtevnih in manj zahtevnih objektov po posamezni namenski rabi so določeni v Prilogi 1.
- (3) Dopustne vrste nezahtevnih in enostavnih objektov po posamezni namenski rabi so določeni v Prilogi 2.
- (4) Dopustni zahtevni in manj zahtevni objekti po posameznih namenskih rabah O, PC, PO, VC, K1, K2, G in f, so določeni v poglavju III.4. »Podrobni prostorsko izvedbeni pogoji« po posameznih namenskih rabah.

III.3.2. SPLOŠNI PROSTORSKI IZVEDBENI POGOJI GLEDE LEGE OBJEKTOV

48. člen

(odmiki objektov od sosednjih zemljišč in objektov)

- (1) Razmiki med stavbami morajo biti najmanj tolikšni, da so zagotovljeni svetlobno-tehnični, požarnovarnostni, sanitarni in drugi pogoji in da je možno vzdrževanje in raba objektov v okviru funkcionalne parcele objekta.
- (2) Najbolj izpostavljen del novega objekta (nad in pod terenom) mora biti od meje sosednjih parcel oddaljen najmanj 4 m, pri nezahtevnih in enostavnih objektih pa najmanj 1,5 m, če so objekti taki, da imajo enega ali več prostorov, v katerega človek lahko vstopi, pri ostalih nezahtevnih in enostavnih objektih pa 0,5 metra.
- (3) V drugem odstavku tega člena navedeni odmiki veljajo, če ni z regulacijskimi črtami določeno drugače.
- (4) Če so odmiki zahtevnih, manj zahtevnih in nezahtevnih objektov od meja sosednjih parcel manjši od odmikov, določenih v drugem odstavku tega člena oziroma odmikov ni, je treba v projektu za pridobitev gradbenega dovoljenja podati utemeljitev posega ter predložiti soglasje lastnikov sosednjih parcel. Nezahtevne in enostavne objekte je mogoče graditi do ali na parcelni meji sosednjega zemljišča na podlagi pridobljenega soglasja lastnikov sosednjih zemljišč.
- (5) Če je nov objekt načrtovan južno, jugovzhodno ali jugozahodno od obstoječe stanovanjske stavbe, mora biti najmanjši razmik med robom kapi načrtovanega objekta in zunanjim zidom (fasado) obstoječe sosednje stanovanjske stavbe najmanj 2 višini kapi načrtovanega objekta. Kolikor so spodnje etaže obstoječe stanovanjske stavbe pretežno namenjene drugi dejavnosti, se razmiki med objekti lahko zmanjšajo za skupno višino teh etaž. Če je nov objekt grajen v drugih smereh neba glede na obstoječ objekt od zgoraj navedenih, mora biti razmik med robom kapi načrtovanega objekta in fasado stanovanjskih stavb najmanj enak višini kapi načrtovanega objekta.
- (6) Nove objekte se lahko gradi tudi bliže od odmikov, navedenih v petem odstavku tega člena, če se s študijo osončenosti dokaže, da imajo vse svetlobne odprtine bivalnih stanovanjskih prostorov obstoječega objekta zagotovljen minimalni dnevni čas neposrednega osončenja, ki znaša na zimski solsticij najmanj eno uro, na ekvinokcija pa najmanj 3 ure na dan. Navedeni pogoji veljajo tudi za gradnjo stanovanjskih objektov znotraj enot z namensko rabo SK, vendar so lahko tudi manjši, če se z gradnjo novih objektov ne poslabšajo obstoječi pogoji osončenosti.
- (7) Ne glede na določbe prejšnjih odstavkov se do parcelne meje lahko gradi, ko gre za strnjeno gradnjo, zlasti na območjih obstoječega mestnega ali podeželskega naselja in obstoječih uličnih nizov ter na meji odprtega javnega prostora, če ni prizadeta javna korist. Na območjih strnjene gradnje je dovoljena gradnja novih objektov na mestu in v gabaritih prejšnjega objekta (nadomestna gradnja). V primeru, ko lastnika sosednjih zemljišč o gradnji na parcelni meji ne soglašata, je lahko objekt postavljen največ do meje zemljiške parcele, na kateri se gradi, vendar tako, da se z gradnjo ne posega na sosednje zemljišče. Gradnja na mestu in v gabaritih prejšnjega objekta (nadomestna gradnja) je dovoljena tudi na območjih naselbinske dediščine, ko umestitev in gabariti objekta predstavljajo varovano vrednoto.
- (8) Ne glede na določbe prejšnjih odstavkov se medsoseske ograje in podporni zidovi praviloma postavijo na mejo zemljiških parcel obeh lastnikov, s čimer morata lastnika mejnih parcel soglašati. V primeru, ko lastnika sosednjih zemljišč o postavitvi ograje na parcelno mejo ne soglašata, je lahko ograja oziroma podporni zid postavljen največ do meje zemljiške parcele, na kateri se gradi, vendar tako, da se z gradnjo ne posega na sosednje zemljišče.
- (9) Če je sosednje zemljišče javna cesta, je najmanjši odmik ograje ali opornega zidu od cestišča 1,5 m, razen če upravljavec ceste soglaša z manjšim odkikom ali če je ta določen z regulacijsko linijo.
- (10) Med javno površino in uvozom na parkirišče ali v garažo oziroma med javno površino in ograjo ali zapornico, ki zapira vozilom pot do parkirnih (garažnih) mest, je treba zagotoviti najmanj 5 m prostora, na katerem se lahko vozilo ustavi, dokler ni omogočen dostop do parkirišča ali garaže oziroma izvoz iz nje, razen če upravljavec soglaša z drugačnimi pogoji.

III.3.3. SPLOŠNI PROSTORSKI IZVEDBENI POGOJI GLEDE VELIKOSTI OBJEKTOV ALI PROSTORSKIH UREDITEV

49. člen

(določanje velikosti objektov)

- (1) Merila za določanje velikosti objektov so opredeljena z:
- največjim dovoljenim faktorjem izrabe funkcionalne parcele objekta (FI),
 - največjim dovoljenim faktorjem zazidanosti funkcionalne parcele objekta (FZ),
 - najmanjšim dovoljenim faktorjem zelenih površin na funkcionalni parceli objekta (FZP),
 - največjo višino objektov (V).
- (2) Kadar za gradnjo objektov višina s tem odlokom ni natančno določena, velja:
- višina novega objekta ne sme presežati višine najvišjega objekta enake namembnosti na območju iste EUP,

– višina objektov v uličnem nizu enote urejanja prostora se lahko poveča do višine kapi sosednje višje stavbe tako, da višina kapi nižjega objekta doseže višino kapi sosednje višje stavbe.

(3) Kadar je obstoječa zazidanost (FZ) ali izraba funkcionalne parcele objekta (FI) večja od dovoljene s tem odlokom, so na obstoječih objektih dopustne le rekonstrukcije brez povečanja površine objektov, vzdrževanje objektov in odstranitve objektov ter spremembe namembnosti objektov, ki ne zahtevajo novih parkirnih mest. Dopustna je tudi gradnja garažnih objektov pod nivojem terena.

III.3.4 SPLOŠNI PROSTORSKI IZVEDBENI POGOJI GLEDE OBLIKOVANJA

50. člen

(oblikovanje objektov)

(1) Vsi objekti in prostorske ureditve morajo spoštovati kvaliteto naravnega in grajenega kulturnega prostora ter morajo biti oblikovani po načelih dobre arhitekturne prakse.

(2) V prostorskih enotah s še izraženim prepoznavnim kvalitetnim oblikovanjem je treba naklon strehe, material in barvo kritine ter smeri slemen prilagoditi kakovostni podobi v prostorski enoti. Smer slemena stavb naj bo praviloma vzporedna s plastnicami nagnjenega terena, razen kadar je prevladujoč vzorec smeri slemen (več kot 50 % objektov v enoti urejanja prostora) prečno na plastnice. Barve kritin naj bodo prilagojene posameznemu stavbnemu tipu in ne smejo biti odsevajoče. Nameščanje modulov solarnih in fotovoltaičnih sistemov na strehe je dovoljeno pod pogojem, da ne presegajo slemena streh in so v največji možni meri postavljeni tako, da so poravnani s strešino. Pri ravnih strehah morajo biti od venca odmaknjeni najmanj za višino elementov, ki se nameščajo. Sodobno oblikovane strehe, ki spreminjajo tipičen naklon in kritino, na območjih varovanj naselbinske kulturne dediščine niso dovoljene.

(3) Pri oblikovanju fasad je glede oblikovanja arhitekturnih elementov na fasadi, kot so členitev, barve in materiali fasad, okna, stolpi oziroma stebri, nadstreški, balkoni, ograje ipd., treba smiselno upoštevati kakovostne okoliške objekte v prostorski enoti. Prepovedana je uporaba barv, ki se v prostoru izrazito moteče in neavtohtone (npr. citronsko rumena, vijolična, živo oziroma travniško zelena, živo, temno oziroma turkizno modra). Barva fasade mora biti usklajena z barvo strehe, cokla in stavbnega pohištva. Barva fasade mora biti v projektu za pridobitev gradbenega dovoljenja določena.

(4) Prepovedani so neznaki arhitekturni elementi in detajli na fasadah (kot so večkotni izzidki, stolpiči, fasadni pomoli in tipični arhitekturni elementi drugih arhitekturnih okolij, kot so grška stebrišča ...) in na strehah objektov (strehe z nezdružljivimi nakloni, slemeni in kritinami, frčade).

(5) Elektroomarice, omarice plinskih, telekomunikacijskih in drugih tehničnih napeljav je treba namestiti tako, da so javno dostopne in da praviloma niso na uličnih fasadah objektov. Klimatskih naprav ni dopustno nameščati na ulične fasade objektov.

(6) Pri dozidavi in nadzidavi obstoječih objektov je treba zagotoviti, da je dozidani oziroma nadzidani objekt oblikovno usklajen z objektom, h kateremu se gradi.

(7) Oporni zidovi, višji od 1,5 m, morajo biti ozelenjeni.

51. člen

(urejanje in oblikovanje zelenih površin)

(1) Zasaditev površin je treba izvajati s funkcionalnimi drevesi.

(2) Obrežne drevnine ni dovoljeno odstranjevati. Če je odstranitev zaradi tehničnih ali varnostnih zahtev nujna, jo je treba nadomestiti oziroma sanirati.

(3) Ohranja se obstoječa vegetacija. Pri novih zasaditvah se uporabljajo avtohtone drevesne in grmovne vrste. Izbor rastlin za zasaditve na površinah v urbanih okoljih mora upoštevati rastiščne razmere in varnostno zdravstvene zahteve. Uporaba eksotičnih vrst je dopustna le v izjemnih primerih, in sicer na parkovnih površinah in v okviru zelenic ob javnih objektih posebnega pomena.

(4) Nove zasaditve ne smejo ovirati prometne varnosti oziroma preglednosti.

(5) Obstoječe drevorede je treba ohranjati in obnavljati. Če to zaradi tehničnih ali varnostnih zahtev ni možno, jih je treba nadomestiti.

52. člen

(gradnja in urejanje parkirnih mest in garaž)

(1) Pri gradnji novih objektov in spremembi namembnosti je treba na funkcionalni parceli objekta zagotoviti zadostne parkirne površine, garažna mesta ali garaže v kletnih etažah, tako za stanovalce kakor tudi zaposlene in obiskovalce.

(2) Kadar na funkcionalni parceli objekta ni tehničnih in prostorskih možnosti za zagotovitev zadostnega števila zahtevanih parkirnih mest, mora investitor manjkajoča parkirna mesta zagotoviti na drugih ustreznih površinah, ki so od stavbe oddaljene največ 200,00 m in na katerih je lastnikom, obiskovalcem ali zaposlenim zagotovljena njihova trajna uporaba. Na namenski rabi SK se površina takšnih parkirnih mest šteje v velikost funkcionalne parcele objekta, vendar le za potrebe gradnje eno- in dvostanovanjskih stavb in ob izkazanem lastništvu investitorja.

(3) Števila obstoječih parkirnih mest ob večstanovanjskih objektih ni dovoljeno zmanjševati.

(4) Parkirne površine na nivoju terena z več kot 10 parkirnimi mesti je treba ozeleniti z najmanj enim drevesom na 4 parkirna mesta. Drevesa morajo biti po parkirišču enakomerno razporejena.

(5) Parkirna mesta in garaže za 2 ali več tovornih vozil in delovnih strojev, ki presegajo 3,5 t, in za avtobuse ter za priklopnike teh motornih vozil v stanovanjskih območjih niso dopustna. Parkirišča za tovorna vozila in avtobuse je dovoljeno graditi v prostorskih enotah z namensko rabo: I, P, O.

(6) Parkirne površine namenjene avtomodom je možno načrtovati v prostorskih enotah z namensko rabo B, P in ZS, če je ta namenjena kampu.

(7) Če podzemne garaže niso zgrajene pod objekti, morajo imeti na strehi dovolj debelo humusno plast, ki omogoča ozelenitev in zasaditev vsaj nizke vegetacije ali pa morajo imeti streho garaže urejeno kot funkcionalno površino (odprto športno igrišče, otroško igrišče, nadzemno parkirišče, zelenica, trg ipd.).

53. člen

(dimenzioniranje števila parkirnih mest)

(1) Glede na vrsto objekta je treba pri izračunu parkirnih mest upoštevati naslednje minimalno število parkirnih mest (v nadaljevanju PM):

Vrsta objekta	Število parkirnih mest (PM)
Stanovanja in bivanje	
11100 Enostanovanjske stavbe	3 PM/stanovanje
11210 Dvostanovanjske stavbe	2 PM/stanovanje
11221 Tri-in večstanovanjske stavbe (najmanjše skupno število parkirnih mest za celotni večstanovanjski objekt mora znašati 2PM/ stanovanje)	
za stanovanje do 35 m ² koristne stanovanjske površine	1 PM
za stanovanje od 36 m ² do 60 m ² koristne stanovanjske površine	1,5 PM
za stanovanje od 61 m ² do 100 m ² koristne stanovanjske površine	2 PM
za stanovanje nad 100 m ² koristne stanovanjske površine	3 PM
11300 Stanovanjske stavbe za posebne namene (dijaški, mladinski domovi ipd.)	1 PM/10 ležišč
11300 Stanovanjske stavbe za posebne namene (domovi za ostarele, varna hiša)	1 PM/5 ležišč + 50 % za obiskovalce
11222 Stanovanjske stavbe z oskrbovanimi stanovanji (oskrbovana stanovanja)	1 PM/stanovanje + 20 % za obiskovalce
Poslovno-trgovske dejavnosti	
12201 Stavbe javne uprave	1 PM/30 m ² BTP
12202 Stavbe bank, pošt, zavarovalnic (pisarniški in upravni prostori ter druge storitve)	1 PM/30 m ² BTP
12203 Druge upravne in pisarniške stavbe (mešani poslovni programi)	1 PM/30 m ² BTP
12301 Trgovski lokal (trgovski lokal pod 100 m ²)	1 PM/30 m ² BTP Ne manj kot 2 PM
12301 Trgovske stavbe (trgovina med 100 in 500 m ²)	1 PM/50 m ² BTP ne manj kot 4 PM
12301 Trgovske stavbe (trgovina z neprehrambenimi izdelki)	1 PM/80 m ² BTP ne manj kot 2 PM
12301 Trgovske stavbe (nakupovalni center do 2500 m ²)	1 PM/35 m ² BTP
12301 Trgovske stavbe (nakupovalni center nad 2500 m ²)	1 PM/30 m ² BTP
12301 Trgovske stavbe (odprte in pokrite tržnice)	1 PM/40 m ² BTP
12301 Trgovske stavbe (večnamenski trgovsko zabaviščni, poslovni centri)	1 PM/25 m ² BTP
12303 Bencinski servisi	1 PM/30 m ² prodajnih površin ne manj kot 3PM
12304 Stavbe za druge storitvene dejavnosti (obrtno-servisne dejavnosti – frizer, urar, čistilnica, fizioterapija, lekarne ...)	1 PM/30 m ² BTP ne manj kot 2 PM
12304 Stavbe za druge storitvene dejavnosti (avtopralnice)	3 PM/pralno mesto
Športne dejavnosti	
24110 Športna igrišča – stadion	1 PM/200 m ² BTP od tega 20 % PM za avtobuse
24110 Športna igrišča – igrišča za tenis	4 PM/igrišče
24110 Športna igrišča (javna kopališča)	1 PM/150 m ² površine javnega kopališča
12650 Športne dvorane s prostori za gledalce	1 PM/30 m ² BTP od tega 20 % PM za avtobuse
12650 Športne dvorane (večnamenske dvorane, pretežno namenjene razvedrilu) (wellness, fizioterapija, fitnes in pd.)	1PM/15 m ² BTP

Vrsta objekta	Število parkirnih mest (PM)
Posebne dejavnosti	
12111 Hotelske in podobne stavbe za kratkotrajno nastanitev (hotel, prenočišča, penzionari)	1 PM/1,5 sobo
12112 Gostilne, restavracije, točilnice, bari	1 PM/4 sedeže + 1PM/tekoči meter točilnega pulta – ne manj kot 5PM
12120 Druge gostinske stavbe za kratkotrajno nastanitev (mladinska prenočišča)	1 PM/10 ležišč
Družbene dejavnosti	
12610 Stavbe za kulturo in razvedrilo (gledališča, koncertne hiše, večnamenske dvorane, kino, galerija)	1 PM/5 sedežev
12620 Muzeji in knjižnice	1 PM/80 m ² BTP
12721 Stavbe za opravljanje verskih obredov	1 PM/10 sedežev
12640 Stavbe za zdravstvo (zdravstveni dom, ambulante, veterinarske ambulante)	1 PM/25 m ² BTP ne manj kot 2 PM
12630 Stavbe za izobraževanje in znanstvenoraziskovalno delo (osnovne šole)	1 PM/učilnico + 0,5 PM/učilnico za kratkotrajno parkiranje staršev
12630 Stavbe za izobraževanje in znanstvenoraziskovalno delo (srednje šole)	1,5 PM/učilnico
12630 Stavbe za izobraževanje in znanstvenoraziskovalno delo (posebne šole za ovirane v razvoju)	1,25 PM/učilnico + 0,5 PM/učilnico za kratkotrajno parkiranje staršev
12630 Stavbe za izobraževanje in znanstvenoraziskovalno delo (visoke šole)	1 PM/25 m ² BTP
12630 Stavbe za izobraževanje in znanstvenoraziskovalno delo (otroški vrtci)	1,25 PM/oddelek + 0,5 PM/učilnico za kratkotrajno parkiranje staršev
Proizvodne dejavnosti	
12714 Druge nestanovanjske kmetijske stavbe 12713 Stavbe za spravilo pridelka	1 PM/80 m ² BTP
12510 Industrijske stavbe (do 200 m ²)	1 PM/30 m ² BTP ne manj kot 2 PM
12510 Industrijske stavbe (več kot 200 m ²)	1 PM/50 m ² BTP
12520 Rezervoarji, silosi in skladišča (skladišča s strankami)	1 PM/150 m ² BTP
12520 Rezervoarji, silosi in skladišča (skladišča brez strank)	ne manj kot 3 PM
12520 Rezervoarji, silosi in skladišča (razstavnin in prodajni prostori)	1 PM/80 m ² BTP
12510 Industrijske stavbe (delavnice za servis motornih vozil)	6 PM/popravilno mesto
Drugo	
24204 Pokopališča 12722 Pokopališke stavbe in spremljajoči objekti	1 PM/600 m ² ne manj kot 10 PM
24122 Drugi gradbeni inženirski objekti za šport, rekreacijo in prosti čas (park)	1 PM/600 m ²
24122 Drugi gradbeni inženirski objekti za šport, rekreacijo in prosti čas (živalski vrt)	1 PM/600 m ² od tega 20 % PM za avtobuse
12740 Druge nestanovanjske stavbe, ki niso uvrščene drugje (prevzgojni domovi, zapori, vojašnice, stavbe za nastanitev policistov, gasilcev)	1 PM/100 m ²
12410 Postaje, terminali, stavbe za izvajanje elektronskih komunikacij ter z njimi povezane stavbe (stavbe in terminali na letališčih, železniških in avtobusnih postajah in v pristaniščih ter z njimi povezane stavbe)	1 PM/50 m ² * *število PM upošteva tudi značaj objekta in dostop do javnega prometa

(2) Poleg navedenega števila PM je za objekte, za katere je potrebnih več kot deset PM, treba zagotoviti še najmanj 20 % dodatnih PM za kolesa in druga enosledna vozila po možnosti zaščitena pred vremenskimi vplivi.

(3) Pri določanju PM za objekte z javno funkcijo je treba zagotoviti vsaj 5 % vendar najmanj eno PM za invalide. Če je PM manj kot 20, je treba zagotoviti vsaj eno parkirno mesto.

(4) V primeru skupnega parkirišča za objekte z različnimi dejavnosti se upošteva največje potrebe po istočasnem parkiranju.

54. člen

(gradnja, postavitve in oblikovanje nezahtevnih in enostavnih objektov)

(1) Za določanje vrste in pogojev za gradnjo nezahtevnih in enostavnih objektov je treba upoštevati določila predpisov, ki urejajo vrste objektov glede na zahtevnost.

(2) Pri oblikovanju nezahtevnih in enostavnih objektov je treba upoštevati naslednje splošne prostorske izvedbene pogoje:

- enostavni in nezahtevni objekti ne smejo omejevati osnovne namenske rabe, na kateri so postavljeni,
- na posamezni namenski rabi se lahko postavi le tiste objekte, ki služijo namenski rabi, na kateri stojijo, razen pomožnih objektov v javni rabi, objektov gospodarske javne infrastrukture ter drugih linijskih objektov,
- enostavni in nezahtevni objekti niso namenjeni bivanju,
- s svojo velikostjo, materiali ter drugimi oblikovnimi značilnostmi ne kvarijo splošnega videza prostora in v prostoru ne izstopajo,

– mejne stavbe in majhne stavbe kot dopolnitev obstoječe zazidave lahko stojijo le na funkcionalni parceli manj zahtevnega ali zahtevnega objekta z gradbenim dovoljenjem, razen objektov na zelenih površinah. Oblikovno morajo biti usklajeni s stavbo, ki ji pripadajo oziroma, da glede na materiale, barvo in druge oblikovne značilnosti ne odstopajo od že zgrajenih objektov oziroma sledijo tipologiji že zgrajenih objektov. Te stavbe nimajo lastnih priključkov na GJI.

(3) Vrste nezahtevnih in enostavnih objektov, ki jih je dopustno graditi v posameznih območjih in površinah namenske rabe ter posebni prostorski izvedbeni pogoji zanje, so določeni v Prilogi 2 tega odloka.

(4) Znotraj območij kulturne dediščine naj se umestitev nezahtevni in enostavni objekti v prostor predhodno preveri in nemo-teče vključi v prostorski kontekst. Za njihovo postavitve je treba pridobiti soglasje pristojnega nosilca urejanja prostora.

(5) Višinske razlike na zemljišču je treba premostiti s travnatimi brežinami. Izjemoma se višinske razlike lahko premostijo s podpornimi zidovi do višine, določene v predpisu, ki ureja vrste objektov glede na zahtevnost.

(6) Znotraj območij naselij niso dovoljene protihrupne ograje.

55. člen

(objekti in naprave za oglaševanje)

(1) Objekti za oglaševanje velikosti do 12 m² so dovoljeni na območjih proizvodnih dejavnosti. Na ostalih stavbnih površinah je dovoljeno umeščanje plakatnih stebrov in panojev do velikosti 4 m², ki so del obstoječih stavb.

(2) Objekti za oglaševanje, ki presegajo 4 m² so, ne glede na določbe prejšnjega odstavka, dopustni takrat, kadar se začasno namestijo:

- na gradbenih ograjah objektov, za katere je že izdano gradbeno dovoljenje,
- na površinah, ki niso varovane s posebnimi predpisi, če gre za začasno postavitve, namenjeno oglaševanju v času prireditev in volilne kampanje.

(3) Objekte za oglaševanje se prednostno namešča na javnih površinah.

(4) Oglaševanje za lastne potrebe je dopustno na stavbah v vseh enotah urejanja prostora in na parcelah objektov, v katerih se opravlja dejavnost.

III.3.5. SPLOŠNI PROSTORSKI IZVEDBENI POGOJI IN MERILA ZA PARCELACIJO

56. člen

(velikost in oblika funkcionalne parcele objekta)

(1) Pri določitvi parcel objektov je treba upoštevati:

- namembnost in velikost objekta na parceli s potrebnimi površinami za njegovo uporabo in vzdrževanje (vrsta objekta in načrtovana dejavnost, dostop do javne ceste, parkirna mesta, utrjene površine in funkcionalno zelenje),
- prostorske izvedbene pogoje glede lege, velikosti objektov ali prostorskih ureditev in glede oblikovanja objektov,
- prostorske izvedbene pogoje glede priključevanja objektov na gospodarsko javno infrastrukturo in grajeno javno dobro,
- položaj, namembnost in velikost novih parcel objektov v odnosu do obstoječih parcel,
- namembnost in velikost javnih površin, prometnih površin in komunalnih koridorjev ter njihovo vzdrževanje,
- zdravstveno-tehnične zahteve (odmik od sosednjega objekta, vpliv bližnje okolice, osončenje, prevetritev, intervencijske poti).

(2) Funkcionalna parcela objekta mora biti v celoti vključena v območje stavbnih zemljišč.

(3) V primeru, ko funkcionalna parcela objekta leži v dveh EUP, veljajo za gradnjo tega objekta določila za tisto EUP, v kateri leži večji del funkcionalne parcele objekta.

(4) V primeru, da velikost funkcionalne parcele objekta ni posebej določena v posebnih določbah, velja:

- najmanjša velikost funkcionalne parcele objekta za prostostoječo stanovanjsko gradnjo SSe 500 m²,
- v primerih, ko je funkcionalna parcela objekta na območjih SSe večja od 1000 m², se faktorji izrabe računajo za površino 1000 m²,
- najmanjša velikost funkcionalne parcele objekta za strnjeno stanovanjsko gradnjo SSs znaša 300 m² za en objekt v nizu,
- najmanjša velikost funkcionalne parcele objekta za površine podeželskega naselja SK je 300 m²,
- največja velikost funkcionalne parcele objekta na območju razpršene gradnje znaša 500 m² ali površina stavbišča vseh, pred sprejemom tega odloka legalno zgrajenih zahtevnih, manj zahtevnih in tistih nezahtevnih in enostavnih stavb, v katere lahko človek stopi, pomnoženo s faktorjem 4 (velja večja določena vrednost).

(5) Delitev zemljiških parcel, ki predstavljajo parcele obstoječih objektov (zazidana stavbna zemljišča) je dovoljena le v primeru, če nova zemljiška parcela obstoječega objekta ustreza pogojem za velikost in oblikovanje funkcionalne parcele objekta v skladu z določili tega odloka.

(6) Delitev zemljiških parcel stavbnih zemljišč je dopustna, kadar se lahko s parcelacijo oblikuje več zemljiških parcel, ki ustrezajo pogojem za velikost in oblikovanje novih parcel objektov v skladu z določili tega odloka. Pri določanju funkcionalne parcele objekta ni dopustno oddeliti nezazidanih stavbnih zemljišč, ki po merilih tega odloka ne ustrezajo kriterijem samostojne funkcionalne parcele objekta, razen zaradi konfiguracije terena, ki gradnjo onemogoča.

(7) Ne glede na zgoraj navedena določila je delitev parcel možna za potrebe gradnje javne infrastrukture v skladu z zahtevami izgradnje javnega infrastrukturnega objekta.

(8) Za obstoječe večstanovanjske objekte, katerim funkcionalna parcela objekta ni bila določena, razpoložljivo zemljišče, ki predstavlja dejansko funkcionalno zemljišče objekta v uporabi, pa ne omogoča oblikovanja funkcionalne parcele objekta v skladu z merili in pogoji, ki veljajo za nove večstanovanjske objekte, se za njeno določitev ne upoštevajo določila odloka, ki se nanašajo na FZ, FI, število parkirišč, igrišča, zelenice. Funkcionalna parcela objekta se tem objektom določi na podlagi upravnih dovoljenj za njihovo gradnjo. Če ta ne obstajajo oziroma funkcionalna parcela objekta v njih ni bila določena, pa v okviru dejansko razpoložljivih zemljišč, katerih površine ni dovoljeno zmanjševati.

(9) Funkcionalno parcelo objekta, razen za objekte gospodarske javne infrastrukture, je treba pred izdajo uporabnega dovoljenja vzpostaviti kot praviloma eno, če to ni možno pa kot več celih zemljiških parcel.

(10) Določila o minimalni velikosti funkcionalne parcele objekta ne veljajo za že obstoječe manjše funkcionalne parcele objekta, v tistih primerih, ko vse okoliške zemljiške parcele predstavljajo parcele obstoječih objektov. V teh primerih ne velja določilo o dopustnih tlorisnih razmerjih in faktorju izrabe oziroma faktorju zazidanosti.

III.3.6 SPLOŠNI PROSTORSKI IZVEDBENI POGOJI GLEDE PRIKLJUČEVANJA OBJEKTOV NA GOSPODARSKO JAVNO INFRASTRUKTURO IN GRAJENO JAVNO DOBRO, OMEJITEV ZARADI VAROVANJ TER GLEDE GRADNJE OMREŽIJ GOSPODARSKE JAVNE INFRASTRUKTURE IN GRAJENEGA JAVNEGA DOBRA

Komunalna opremljenost zemljišč

57. člen

(obveznost gradnje na komunalno opremljenih
stavbnih zemljiščih)

(1) Gradnja objektov, razen objektov gospodarske javne infrastrukture in drugih objektov, ki za izvedbo in delovanje ne potrebujejo komunalne oskrbe, je dopustna na komunalno opremljenih stavbnih zemljiščih, razen, če je z drugimi predpisi drugače določeno.

- (2) Ne glede na določbe prejšnjega odstavka je gradnja objektov dopustna tudi na neopremljenih stavbnih zemljiščih:
- če se sočasno z gradnjo objektov zagotavlja tudi opremljanje stavbnih zemljišč po pogodbi o opremljanju ali
 - če investitor zagotovi začasno samooskrbo objekta s posamezno vrsto komunalne opreme.

58. člen

(minimalna komunalna oskrba)

(1) Stavbna zemljišča za gradnjo objektov so komunalno opremljena, če imajo zagotovljeno oskrbo s pitno vodo, odvajanje odpadne vode, priključitev na elektroenergetsko omrežje ter dostop do javne ceste.

(2) Če nestanovanjski objekti ne potrebujejo vse v prvem odstavku tega člena navedene komunalne opreme, se komunalna oprema določi v postopku za pridobitev gradbenega dovoljenja glede na namen objektov.

59. člen

(obvezno priključevanje na komunalno opremo)

(1) Objekte, ki se gradijo, rekonstruirajo ali se jim spreminja namembnost, je treba priključiti na predpisano obvezno komunalno opremo v skladu s členom o minimalni komunalni oskrbi iz tega odloka in na drugo komunalno opremo, ki jo za posamezne vrste objektov oziroma enote urejanja predpisuje ta odlok ali drug predpis.

(2) Vsi objekti morajo imeti zagotovljeno mesto za zbiranje komunalnih odpadkov in biti vključeni v organiziran sistem zbiranja in odvažanja komunalnih odpadkov.

(3) Če v posameznih enotah urejanja še ni zgrajena minimalna komunalna oprema, če njena izgradnja ni predvidena v občinskem načrtu razvojnih programov v okviru občinskega proračuna za tekoče ali naslednje leto ali če pogodba o opremljanju med investitorjem in občino še ni sklenjena, lahko investitor zagotovi minimalno komunalno oskrbo tudi na način, ki ga prostorski akt ne določa, če gre za način oskrbe, ki omogoča samooskrbo in sledi napredku tehnike.

(4) Komunalna oprema za samooskrbo objekta na področju oskrbe s pitno vodo in področju odvajanja ter čiščenja komunalne odpadne vode se lahko uporablja le na območjih, ki niso opremljena s to gospodarsko javno infrastrukturo in najpozneje do opremljanja stavbnega zemljišča z gospodarsko javno infrastrukturo v skladu s predpisi, ki urejajo varstvo okolja.

Varovalni pasovi gospodarske javne infrastrukture

60. člen

(varovalni pasovi grajenega javnega dobra in gospodarske javne infrastrukture)

(1) Varovani pasovi cest znašajo, merjeno od zunanjšega roba cestnega sveta:

glavna cesta (GC)	25 m
regionalna cesta (RC)	15 m
lokalna cesta: (LC, LG, LZ, LK)	10 m
javna pot (JP)	8 m
kolesarske javne poti (KJ)	5 m

(2) Varovalni pasovi gospodarske javne infrastrukture znašajo, merjeno levo in desno od osi skrajnega voda, sistema oziroma od objektov gospodarske javne infrastrukture:

za nadzemni večsistemski daljnovod in razdelilne transformatorske postaje nazivne napetosti 400 kV in 220 kV	40 m
za podzemni kabelski sistem nazivne napetosti 400 kV	10 m
za nadzemni večsistemski daljnovod in razdelilne transformatorske postaje nazivne napetosti 110 kV in 35 kV	15 m
podzemni kabelski sistem nazivne napetosti 110 kV in 35 kV	3 m
za nadzemni večsistemski daljnovod nazivnih napetosti od 1 kV do vključno 20 kV	10 m
za podzemni kabelski sistem nazivne napetosti od 1 kV do vključno 20 kV	1 m
razdelilno postajo srednje napetosti, transformatorsko postajo srednje napetosti 0,4 kV	2 m
za vodovod, kanalizacijo, telekomunikacijski vod, drugi vodi lokalne gospodarske javne infrastrukture, merjeno od osi skrajnega voda	3 m

(3) Višine objektov, ki posežejo v varnost zračnega prometa:

Objekti višji od 30 m na vzpetinah, dvignjenih za več kot 100 m iz okoliške pokrajine
Objekti višji od 100m
Daljnovodi in žičnice višji od 75 m
Objekti višji od 25 m izven naselij in hkrati znotraj varovalnih koridorjev druge infrastrukture

(4) Če so varovalni pasovi posameznega infrastrukturnega omrežja, opredeljeni v drugih predpisih, večji od navedenih v tem odloku, se upošteva določila drugih predpisov.

(5) V varovalnih pasovih posameznih infrastrukturnih omrežij je dopustna gradnja objektov in naprav v skladu z določili tega odloka in drugih predpisov ter na podlagi projektnih pogojev in s soglasjem pristojnega upravljavca infrastrukturnega omrežja.

(6) Posegi v varovalni pas ne smejo ovirati gradnje, obratovanja ali vzdrževanja omrežja.

Gradnja gospodarske javne infrastrukture in grajenega javnega dobra

61. člen

(gradnja omrežij in naprav gospodarske javne infrastrukture)

Vsa gospodarska javna infrastruktura se mora načrtovati, graditi, obratovati in vzdrževati v skladu z veljavnimi predpisi, tehničnimi normativi ter smernicami.

(1) Vsi posegi na gospodarski javni infrastrukturi se lahko izvajajo le s soglasjem upravljavca posamezne gospodarske javne infrastrukture.

(2) Trase omrežij komunalne opreme je treba medsebojno uskladiti. Potekati morajo tako, da je možno priključevanje vseh objektov v posameznem območju opremljanja ter da je omogočeno nemoteno obratovanje in vzdrževanje komunalne opreme.

(3) Trase omrežij komunalne opreme se praviloma združuje v skupne koridorje, pri čemer je treba upoštevati osnovne zahteve glede varnostnih odmikov med vodi gospodarske javne infrastrukture, kot to določajo veljavni predpisi.

(4) Gradnja omrežij komunalne opreme mora potekati sočasno in usklajeno. Možne so tudi posamične gradnje za zagotavljanje celovite javne komunalne oskrbe ali izboljšanja ekonomske učinkovitosti izvajalcev javnih gospodarskih služb.

(5) Ob gradnji nove ali rekonstrukciji posamične obstoječe komunalne opreme je praviloma treba v okviru območja predvidenega posega predvideti tudi rekonstrukcijo preostalih vodov, objektov in naprav komunalne opreme, ki zaradi dotrajanosti, premajhne zmogljivosti, slabe tehnične izvedbe, posledic poškodb ali urbanističnih zahtev, ni več ustrezna.

(6) Omrežja komunalne opreme morajo praviloma potekati po javnih površinah, razen na odsekih, na katerih zaradi terenskih ali drugih razlogov potek po javnih površinah ni možen. Za gradnjo izven javnih površin upravljavec omrežja od lastnika pridobi pravico graditi.

(7) V poselitvenih območjih ter v območjih varstva kulturne dediščine je treba omrežja komunikacijske in elektroenergetske opreme graditi praviloma v podzemni izvedbi, razen v primerih, ko posegajo na arheološka najdišča in je s predhodnimi raziskavami ugotovljeno, da tak poseg ni možen.

(8) Nadzemni vodi in naprave komunalne opreme morajo biti načrtovani izven območij vedut na kvalitetne prostorske poudarke ter presojeni z vidika vplivov na kakovost krajinske slike.

(9) Pri načrtovanju javne infrastrukture je treba predvideti čim manjše število prečkanj vodotokov.

62. člen

(gradnja in urejanje cest)

(1) Načrtovane prometnice in obstoječe prometnice, ki so v načrtu za rekonstrukcijo in jim še niso dokončno določene tehnične značilnosti v projektni dokumentaciji, imajo rezervat. V rezervatu prometnice so dovoljena le vzdrževalna dela na obstoječih objektih in napravah ter gradnja v zvezi s komunalnim urejanjem.

(2) Širine rezervatov občinskih cest so, merjeno levo in desno od osi načrtovane ceste:

- lokalne ceste in javne poti – 20 m,
- kolesarske poti – 10 m.

(3) Ko se za načrtovane prometnice in obstoječe prometnice, ki so v načrtu za rekonstrukcijo, v idejnem projektu določi tehnične značilnosti, se širina rezervata zmanjša na vrednost, ki jo določi idejni načrt prometnice.

(4) Priključki na javno cesto morajo biti urejeni tako, da ne ovirajo prometa. Načrtujejo se na podlagi projektnih pogojev in s soglasjem pristojnega organa ali javne službe, ki upravlja z javno cesto. Na javno cesto je treba več objektov praviloma priključevati s skupnim priključkom.

(5) Manipulacijske površine ob parkiriščih morajo biti izvedene in urejene tako, da je omogočeno čelno vključevanje vozil na javno cesto. Načrtujejo se na podlagi projektnih pogojev in s soglasjem pristojnega organa ali javne službe, ki upravlja z javno cesto.

(6) Nove slepo zaključene ceste morajo imeti obračališča.

(7) Ob gradnji novih cest oziroma ob rekonstrukciji obstoječih je treba zagotoviti gradnjo pločnikov v vseh odsekih skozi naselja, razen če gradnja zaradi tehničnih ovir ni mogoča.

(8) Praviloma se pločniki opremljeni z javno razsvetljavo gradijo ob lokalnih zbirnih cestah ter ob vseh lokalnih cestah. Prednostno se gradijo do objektov družbene javne infrastrukture.

63. člen

(gradnja in urejanje kanalizacijskega in vodovodnega omrežja)

(1) Kanalizacijsko omrežje je namenjeno odvajanju in čiščenju komunalne odpadne vode iz stavb ter padavinske vode s streh in utrjenih javnih površin. Odvajanje odpadnih vod mora biti urejeno skladno s področnimi predpisi.

(2) Javno vodovodno omrežje je namenjeno oskrbi prebivalstva s pitno in sanitarno vodo ter za zagotavljanje požarne varnosti.

Oskrba s pitno in sanitarno vodo ter z vodo za zagotavljanje požarne varnosti mora biti urejena skladno s področnimi predpisi.

(3) Novo kanalizacijsko omrežje mora biti praviloma zgrajeno v ločenem sistemu.

(4) Hidrante je treba praviloma umeščati zunaj javnih povoznih ali pohodnih površin.

64. člen

(gradnja in urejanje elektroenergetskega omrežja)

(1) Gradnja novih in rekonstrukcija obstoječih elektroenergetskih vodov prenosnega omrežja napetostnega nivoja 110 kV in več se načrtuje z državnim prostorskim načrtom.

(2) Elektroenergetsko distribucijsko omrežje napetostnega nivoja 20 kV in manj mora biti na območju naselij praviloma zgrajeno v podzemni izvedbi.

(3) Vsi objekti elektroenergetskega omrežja morajo biti kvalitetno oblikovani in izvedeni z uporabo sodobnih tehnologij, s katerimi se vplivi na okolje zmanjšajo na najmanjšo možno mero.

(4) Transformatorske postaje morajo biti v primeru gradnje večjih objektov sestavni del objekta ali arhitekturne kompozicije objektov.

(5) V varovalnih pasovih elektroenergetskih vodov napetostnega nivoja 110 kV in več je na obstoječih objektih dopustno vzdrževanje objektov ter gradnja pomožnih objektov, ki služijo obstoječemu objektu (garaže, parkirišča, lope ...).

65. člen

(gradnja in urejanje javne razsvetljave)

(1) Javne površine na območjih naselij S, C, B, I, P, E ter ZK, ZS in ZP morajo biti opremljene z javno razsvetljavo.

(2) Pri tem je treba upoštevati predpise in usmeritve glede preprečevanja svetlobnega onesnaženja in glede zmanjševanja porabe električne energije. Izven strnjenih naselij znotraj varovanih območij narave, naj se postavlja le nujno potrebne svetilke. Svetilke morajo svetiti le pod vodoravnico in ne smejo oddajati svetlobe v ultravijoličnem spektru. Reklamna in okrasna osvetlitev naj se na varovanih območjih časovno omeji.

66. člen

(gradnja in urejanje komunikacijskega omrežja)

(1) Komunikacijsko omrežje, mora biti izvedeno s podzemnimi kablji. Zunaj strnjenih območij poselitve je dopustna tudi gradnja nadzemnih vodov.

(2) Pri načrtovanju objektov in naprav omrežja mobilne telefonije je treba upoštevati predpise s področja elektronskih komunikacij in elektromagnetnega sevanja ter naslednje usmeritve in pogoje:

– gradnja objektov mobilne telefonije ni dopustna v območju 100 m pasu merjeno od roba stavb za zdravstvo (12640), stanovanjskih stavb (11), stavb za izobraževanje in znanstvenoraziskovalno delo (12630) ter otroških igrišč;

– za zagotovitev kar najmanjših možnih vplivov na okolico je treba objekte in naprave mobilne telefonije načrtovati tako, da je v čim večji meri preprečena vidna izpostavljenost antenskih objektov in naprav in da je vpliv na vidne kvalitete prostora čim manjši. Antenski objekti in naprave se pri umeščanju na druge obstoječe objekte zakrivajo in prilagajajo tako, da skupaj z njimi tvorijo usklajeno arhitekturno celoto. Oblikovanje objektov (barve, oblika stebrov in anten) mora biti čim bolj prilagojeno prevladujoči urbani in krajinski tipologiji ter naravnim danostim prostora, okolico objekta pa je treba ozeleniti;

– gradnja objektov mobilne telefonije na zavarovanih območjih narave in kulturne dediščine je dopustna ob soglasju pristojnih pooblaščenih javnih služb za ohranjanje narave in varstvo kulturne dediščine.;

– lokacije gradnje baznih postaj potrdi občinska služba, pristojna za urejanje prostora.

67. člen

(gradnja in ureditve omrežja zbiranja in odstranjevanja odpadkov)

(1) Komunalne odpadke je treba zbirati na način, ki ga določi izvajalec javne službe v skladu s predpisi.

(2) Zbirno mesto za komunalne odpadke je pri gradnji novih objektov lahko v objektu ali na funkcionalni parceli objekta, h kateremu pripada. Locirano naj bo na utrjeni površini z odtokom in zaščiteno pred vremenskimi vplivi. Zbirno mesto je lahko tudi odjemno mesto.

(3) Zbiralnice ločenih frakcij so praviloma razporejene tako, da zajemajo gravitacijsko območje 500 prebivalcev. Odjemno mesto mora biti dobro prometno dostopno, zunaj prometnih površin, na utrjeni površini z odtokom, zaščiteno pred vremenskimi vplivi in oblikovano kot del urbane opreme naselja.

(4) Zbirni center za odpadke mora biti zaradi dobre dostopnosti umeščen v bližini pomembnejših mestnih cest in mora biti ograjen.

(5) Zbirni center za odpadke se lahko umestijo na enote urejanja prostora z naslednjo namensko rabo: IG, IP, IK, O.

III.3.7 SPLOŠNI PROSTORSKI IZVEDBENI POGOJI GLEDE OHRANJANJA NARAVE, VARSTVA KULTURNE DEDIŠČINE, OKOLJA IN NARAVNIH DOBRIN TER VARSTVA PRED NARAVNIMI IN DRUGIMI NESREČAMI

68. člen

(varstvo narave)

(1) Območja in objekti ohranjanja narave, ki so razglašeni z načrti ali določeni s posebnimi predpisi in so prikazani v kartah Prikaz stanja prostora, se varujejo v skladu z določili predpisov. Za posege na območja ohranjanja narave je treba pridobiti pogoje in soglasje pristojnega organa za varovanje narave.

(2) V primeru, da pri obnovi objektov na njihovih podstrehah pride do najdbe gnezdišč ogroženih in zavarovanih ptic (npr. velikega skovika, čuka ...) ali netopirjev (npr. *Rhinolophus sp.*), je treba dela začasno prekiniti in o najdbi obvestiti pristojno organizacijo za ohranjanje narave.

69. člen

(varstvo kulturne dediščine)

(1) Območja in objekti ohranjanja kulturne dediščine, ki so varovani po predpisih s področja varovanja kulturne dediščine in so prikazani v kartah Prikaz stanja prostora, se varujejo v skladu z določili področnih predpisov. Za posege na objektih in območjih varovane kulturne dediščine, ki obsega spomenike, registrirano dediščino, varstvena območja dediščine in območja arheoloških ostalin, je treba pridobiti pogoje in soglasje pristojnega organa za varovanje kulturne dediščine.

(2) Na objektih in območjih kulturne dediščine so dovoljeni posegi v prostor in prostorske ureditve, ki prispevajo k trajni ohranitvi dediščine ali zvišanju njene vrednosti in dediščino varujejo in ohranjajo na mestu samem (in situ). Za poseg v objekt ali območje varovano po predpisih o varstvu kulturne dediščine se štejejo vsa dela, dejavnosti in ravnanja, ki kakorkoli spreminjajo videz, strukturo, notranja razmerja in uporabo dediščine ali ki dediščino uničujejo, razgrajujejo ali spreminjajo njeno lokacijo skladno s predpisi s področja varstva kulturne dediščine.

(3) Za posege v kulturni spomenik, njegovo vplivno območje, varstveno območje dediščine, registrirano enoto dediščine z vplivnim območjem ali v EUP, kjer je to posebej določeno, je treba pridobiti kulturnovarstveno soglasje skladno s predpisi s področja varstva kulturne dediščine. Pred izdajo kulturnovarstvenega soglasja je, razen za soglasje za raziskave ali za iskanje arheoloških ostalin, treba pridobiti kulturnovarstvene pogoje zavoda.

(4) Za raziskavo in odstranitev objekta, varovanega po predpisih s področja varstva kulturne dediščine, je treba pridobiti soglasje skladno s predpisi s področja varstva kulturne dediščine.

(5) Za kulturne spomenike in njihova vplivna območja veljajo prostorski izvedbeni pogoji, kot jih opredeljuje konkreten razglasitveni akt. V primeru neskladja določb tega odloka z varstvenimi režimi, ki veljajo za kulturni spomenik in njihovo vplivno območje, velja varstveni režim iz razglasitvenega akta.

(6) Za varstvena območja dediščine veljajo prostorski izvedbeni pogoji, kot jih opredeljuje varstveni režim akta o določitvi varstvenih območij dediščine. V primeru neskladja določb tega odloka z varstvenimi režimi, ki veljajo za varstveno območje dediščine, velja varstveni režim iz razglasitvenega akta.

(7) Za registrirano nepremično kulturno dediščino, ki ni spomenik, njegovo vplivno območje ali varstveno območje veljajo prostorski izvedbeni pogoji v skladu z aktom o določitvi varstvenih območij dediščine ali prostorski izvedbeni pogoji, ki jih opredeljuje ta akt. V primeru neskladja določb tega odloka z varstvenimi režimi, ki veljajo za registrirano kulturno dediščino, veljajo prostorski izvedbeni pogoji tega akta.

(8) Pri posegih na registrirani stavbni dediščini se ohranjajo za posamezno dediščino ugotovljene varovane vrednote in prepoznavne značilnosti in materialne substance, ki so nosilci teh vrednot, kot so:

- tlorisna in višinska zasnova (gabariti),
- gradivo (gradbeni materiali) in konstrukcijska zasnova,
- oblikovanost zunanjsčine (členitev objekta in fasad, oblika in naklon strešin, kritina, stavbno pohištvo, barve fasad, fasadni detajli),
- funkcionalna zasnova notranjosti objektov in pripadajočega zunanjega prostora,
- komunikacijska in infrastrukturna navezava na okolico,
- pojavnost in vedute (predvsem pri prostorsko izpostavljenih objektih – cerkvah, gradovih, znamenjih itd.),
- celovitost dediščine v prostoru (prilagoditev posegov v okolici značilnostim stavbne dediščine),
- primarna masa (oziroma materiali), primarni tlorisni in višinski gabariti in konstrukcijska zasnova,
- primarna podoba zunanosti stavb in sicer arhitekturna členitev, naklon in oblika strešin, kritina, stavbno pohištvo, arhitekturne poslikave in freske, reliefi, originalni materiali, barve, detajli itd.
- prvotni (osnovni) tlorisni koncept notranjosti, predvsem primarna dispozicija komunikacij in funkcionalna zasnova,
- objektu pripadajoča dvoriščno-vrtna parcela z niveleto in funkcijo površin ter lega, namembnost in oblikovanje pripadajočih sekundarnih objektov.

(9) Pri posegih na registrirani stavbni dediščini, ki ogrožajo za posamezno dediščino ugotovljene varovane vrednote in prepoznavne značilnosti ter materialne substance, ki so nosilci teh vrednot, velja da:

- stekleno-betonski in stiroporni nadomestki arhitekturnega okrasja ne morejo biti del stavbne dediščine,
- na fasadah je le izjemoma dovoljeno pritrjevanje infrastrukturnih in komunalnih napeljav ter naprav (kolikor ni možno drugače, jih je treba locirati na sekundarne fasade ter oblikovno vklopiti v objekt),
- nivo poti in cest ob objektih dediščine, ki je primarno nižji od praga vhoda, se mora ohranjati oziroma ponovno vzpostaviti,

– posegi na enote kulturne dediščine, ki so varovane kot območja domačij, morajo biti usklajeni s stavbno tipologijo območja domačije. Faktor zazidanosti na stavbnem zemljišču varovane domačije se lahko poveča za maksimalno enkrat, kolikor to ne presega predpisanega faktorja zazidanosti za namensko rabo SK.

(10) Pri posegih v registrirano naselbinsko dediščino se ohranjajo za posamezno dediščino ugotovljene varovane vrednote, kot so:

- naselbinska zasnova (parcelacija, komunikacijska mreža, razporeditev odprtih prostorov),
- odnosi med posameznimi stavbami ter odnos med stavbami in odprtim prostorom (lega, gostota objektov, razmerje med pozidanim in nepozidanim prostorom, gradbene linije, značilne funkcionalne celote),
- prostorsko pomembnejše naravne prvine znotraj naselja (drevesa, vodotoki itd.),
- prepoznavna lega v prostoru oziroma krajini (glede na reliefne značilnosti, poti itd.),
- naravne in druge meje rasti ter robovi naselja,
- podoba naselja v prostoru (stavbne mase, gabariti, oblike strešin, kritina),
- odnosi med naseljem in okolico (vedute na naselje in pogledi iz njega),
- stavbno tkivo (prevladujoč stavbni tip, javna oprema, ulične fasade itd.),
- zemeljske plasti z morebitnimi arheološkimi ostalinami.

(11) Pri posegih na memorialni dediščini se ohranjajo za posamezno dediščino ugotovljene varovane vrednote, kot so:

- avtentičnost lokacije,
- materialna substanca in fizična pojavnost objekta ali drugih nepremičnin,
- vsebinski in prostorski kontekst objekta z okolico objekta ter vedute,

(12) Pri posegih na registrirani memorialni dediščini, ki ogrožajo za posamezno dediščino ugotovljene varovane vrednote in prepoznavne značilnosti ter materialne substance, ki so nosilci teh vrednot, velja da:

- na območjih enot memorialne dediščine je le izjemoma dovoljeno postavljanje enostavnih objektov in infrastrukturnih elementov (elektro in telefonske omarice, hidranti ...), razen objektov, ki so namenjeni potrebam in prezentaciji dediščine,
- komunalni in drugi infrastrukturni vodi naj se izogibajo območij memorialne dediščine,
- za znamenja, kapelice, NOB spomenike, korita in vodnjake, ki nimajo opredeljenega vplivnega območja, je za posege v 10 m pasu v odprtem prostoru in v 5 m pasu v območju naselij treba pridobiti kulturovarstvene smernice in soglasje,
- spominske in napisne plošče se varujejo na isti lokaciji in v istem kontekstu.

(13) Pri posegih v registrirano območje kulturne krajine se ohranjajo za posamezno območje ugotovljene varovane vrednote, kot so:

- krajinska zgradba in prepoznavna prostorska podoba (naravne in kulturne prvine),
- značilna obstoječa parcelna struktura, velikost in oblika parcel ter členitve (živice, vodotoki z obrežno vegetacijo, osamela drevesa),
- odprti prostor pred nadaljnjo širitvijo naselij,
- sonaravno gospodarjenje v kulturni krajini (tradicionalna raba zemljišč),
- tipologija krajinskih prvin in tradicionalnega stavbarstva,
- odnos med krajinsko zgradbo oziroma prostorsko podobo in stavbno oziroma naselbinsko dediščino.

(14) Za območja druge dediščine velja varstveni režim, da se pri posegih ohranjajo ugotovljene varovane vrednote, kot so:

- materialna substanca, ki je še ohranjena,
- lokacija in prostorska pojavnost,
- vsebinski in prostorski odnos med dediščino in okolico.

(15) Vplivna območja so območja varstva, v katerih je ob posegih treba upoštevati glede na dediščino ustrezne od sledečih usmeritev:

- ohranjati značilno naselbinsko, krajinsko in arhitekturno tipologijo in morfologijo,
- ohranjati kvalitetne poglede na prostorske dominante,
- ohranjati večja in pomembnejša drevesa ob znamenjih in sredi kmetijskih površin,
- ob kulturni dediščini upoštevati tudi druge kakovostne starejše grajene ali kako drugače ustvarjene prostorske prvine,
- usmerjati izvajanje dejavnosti tako, da ustvarjajo ali ohranjajo kvalitetna razmerja in strukture v krajini ter predstavljajo prostorsko ter časovno kontinuiteto,
- pospeševati izvajanje dejavnosti, ki pripomorejo k ohranitvi vrednot kulturne krajine ter omejevati ali preprečevati tiste, ki jih načenjajo,
- usmerjati dejavnost v vplivnem območju tako, da ne povzročijo degradacije ali uničenja površinskih vodotokov,
- ohranjati vodni režim na pretežno naravno ohranjenih vodotokih,
- pred pridobitvijo kulturnovarstvenih pogojev terenu ni dopustno spreminjati nivelete (kote in oblike) terena.

(16) Registrirana arheološka najdišča se varujejo pred posegi, ki bi lahko poškodovali arheološke ostaline ali spremenili njihov vsebinski in prostorski kontekst. Glede na dediščino so lahko prepovedani posegi, kot so:

- odkopavati in zasipavati teren, globoko orati, rigolati, meliorirati kmetijska zemljišča, graditi gozdne vlake,
- poglobljati dna vodotokov ter jezer,
- gospodarsko izkoriščati rudnine oziroma kamnine in
- postavljati ali graditi trajne ali začasne objekte, vključno z nadzemno in podzemno infrastrukturo ter nosilci reklam ali drugih oznak, razen kadar so ti nujni za učinkovito ohranjanje in prezentacijo arheološkega najdišča.

V posamezna registrirana arheološka najdišča, ki so znotraj naselij in v prostore robnih delov najdišč, so izjemoma dovoljeni posegi, kot jih omogočajo ostale določbe prostorskega akta ob izpolnitvi naslednjih pogojev:

- če ni možno najti drugih rešitev in
- če se na podlagi rezultatov opravljenih predhodnih arheoloških raziskav izkaže, da je zemljišče možno sprostiti za gradnjo.

Na območjih, ki še niso bila predhodno arheološko raziskana in ocena arheološkega potenciala zemljišča še ni znana, se priporoča izvedba predhodnih arheoloških raziskav pred gradnjo

V primeru odkritja nove kulturne dediščine je treba o tem obvestiti strokovne službe. Ob vseh posegih v zemeljske plasti velja tudi splošni arheološki varstveni režim, ki najditelja, lastnika zemljišča, investitorja in odgovornega vodjo del ob odkritju arheološke ostaline zavezuje, da najdbo zavaruje nepoškodovano na mestu odkritja in o najdbi takoj obvesti pristojno enoto Zavoda za varstvo kulturne dediščine Slovenije. Zaradi varstva arheoloških ostalin je treba pristojni osebi Zavoda za varstvo kulturne dediščine Slovenije omogočiti dostop do zemljišč, kjer se bodo izvajala zemeljska dela in opravljanje strokovnega nadzora nad posegi.

Na vedutno izpostavljene enote arheološke kulturne dediščine se ohranjajo poglede iz okolice.

(17) Med gradnjo je treba objekte in območja kulturne dediščine varovati pred poškodovanjem ali uničenjem.

(18) Pri načrtovanju objektov in zunanjih ureditev v neposredni bližini enot kulturne dediščine se mora upoštevati krajinsko in arhitekturno tipologijo in morfologijo ter estetski vidik, prostorske prvine in razmerja ter s tem preprečevati posege, s katerimi bi se utegnile spremeniti lastnosti, vsebina, oblike in vrednosti kulturne dediščine.

70. člen

(varovanje in izboljšanje okolja)

(1) Gradnja objektov, rekonstrukcije, dozidave in nadzidave ter spremembe namembnosti v obstoječih objektih ter druge prostorske ureditve so dopustne, če ne povzročajo večjih motenj v okolju, kot so s predpisi dovoljene.

(2) Namestitev klimatskih naprav ne sme imeti motečih vplivov na okoliška stanovanja in prostore, v katerih se zadržujejo ljudje (hrup, vroči zrak, odtok vode).

(3) Za posege, ki lahko pomembno vplivajo na okolje in so opredeljeni v okoljevarstvenih predpisih, je treba izvesti presojo vplivov na okolje ter pridobiti okoljevarstveno soglasje pristojnega ministrstva.

71. člen

(varstvo pred svetlobnim onesnaževanjem)

(1) Pri osvetljevanju objektov je treba upoštevati ukrepe za zmanjševanje emisije svetlobe v okolje, ki jih določajo predpisi s področja svetlobnega onesnaženja okolja.

(2) Za javno razsvetljavo se lahko uporabljajo le varčne ali diodne žarnice.

(3) Namestitev novih obcestnih svetilk izven strnjenih območij naselij je treba omejiti na nujno potrebno. Uporabljajo se lahko samo svetilke, ki svetijo le pod vodoravnico in ne oddajajo svetlobe v ultravijoličnem spektru.

(4) Prepovedana je uporaba svetlobnih teles s svetlobnimi snopi kakršnekoli vrste in oblike, mirujočih ali vrtečih, usmerjenih proti nebu ali proti površinam, ki bi jih lahko odbijale proti nebu.

72. člen

(varstvo zraka)

(1) Pri gradnji objektov in drugih prostorskih ureditvah je treba upoštevati predpise s področja varstva zraka.

(2) Dejavnosti in objekte, ki so lahko pomemben vir onesnaževanja zraka, se umešča v območja proizvodnih dejavnosti.

(3) V podeželskih območjih je treba zaradi preprečevanja onesnaževanja zraka poskrbeti za primerno oddaljenost stanovanjskih hiš (objektov) od kmetijskih objektov.

(4) Pri načrtovanju gradnje novih in rekonstrukcije obstoječih objektov se za način ogrevanja prednostno načrtuje uporaba obnovljivih virov energije. Za pridobivanje dodatne električne energije se spodbuja uporaba sončne energije.

(5) Pri prenovi naselij, gradnji stanovanjskih objektov, poslovnih, proizvodnih in javnih stavb je treba zagotoviti smotrno uporabo materialov in učinkovitejšo ter varčnejšo rabo energije.

(6) Učinkovito rabo energije se zagotavlja s priključevanjem objektov in naprav na ekološko čiste vire energije, z racionalno rabo energije in z zmanjševanjem porabe tako, da se:

- izboljšuje toplotna izolacija objektov,
- spodbuja pasivne oziroma energetske učinkovite gradnje,
- pri načrtovanju prenov in novogradenj objektov predvidi uporabo sodobnih izolacijskih materialov ter tehnološke opreme,
- zamenjuje fosilna goriva z gorivi, ki vsebujejo manj ogljika ali z biomaso.

73. člen

(varstvo voda)

(1) Vodna in priobalna zemljišča, ki so določena s posebnimi prepisi s področja varovanja voda in so prikazana v kartah Prikaz stanja prostora, se urejajo v skladu z določili predpisov.

(2) Pri gradnji objektov in urejanju površin je treba upoštevati določbe predpisov s področja varstva voda. Za gradnje in ureditve na območju vodnih zemljišč in na priobalnih zemljiščih je treba pridobiti soglasje pristojnega organa za vode.

(3) Pri načrtovanju gradenj je treba upoštevati meje priobalnih zemljišč. Priobalno zemljišče je zemljišče, ki neposredno meji na vodno zemljišče. Dopustne posege v priobalno zemljišče določajo veljavni predpisi s področja upravljanja z vodami. Na priobalnem zemljišču vodotoka mora biti omogočen dostop in vzdrževanje vodotoka.

(4) Gradnjo objektov in izvajanje dejavnosti, ki niso vezane na vodo, je treba umeščati izven območij, kjer je voda stalno ali občasno prisotna ter v ustreznem oddaljenosti tako, da se priobalno zemljišče ohranja nepozidano in javno dostopno.

(5) Na objektih in napravah, ki se nahajajo na vodnem in priobalnem zemljišču, je mogoča rekonstrukcija, sprememba namembnosti ali nadomestna gradnja pod pogoji, ki jih določajo predpisi s področja upravljanja voda.

(6) Premostitve voda in gradnje na vodnem in priobalnem zemljišču so možne tako, da je zagotovljena poplavna varnost, stabilnost pretočnega profila in da se ne poslabšujeta stanje voda in vodni režim. Pri načrtovanju poteka trase gospodarske javne infrastrukture je treba predvideti čim manjše število prečkanj vodotokov. Prepovedano je povzročanje ovir za pretok visokih voda.

(7) Ne glede na namensko rabo je treba ohranjati vodotoke z obrežnim rastjem na območju vodotoka in priobalnega zemljišča.

(8) Gradnja namakalnih naprav, raba površinskih voda ali podtalnice za namakanje ter druge kmetijske operacije, ki bi lahko imele vpliv na vodni režim, so dovoljeni pod pogoji pristojne službe za upravljanje in varstvo voda.

(9) Pri uporabi in skladiščenju nevarnih snovi in pri gradnji objektov morajo biti dela izvedena na način, ki onemogoča izliv v vodotoke ali direktno v podtalnico ali v kanalizacijo.

74. člen

(varstvo vodnih virov)

(1) Območja varstva vodnih virov, ki so razglašena z načrti ali določena s posebnimi predpisi in so prikazana v kartah Prikaz stanja prostora, se varujejo v skladu z določili predpisov s področja upravljanja z vodami.

(2) Za gradnjo in druge prostorske ureditve na vodovarstvenih območjih je treba upoštevati pogoje in omejitve iz državnih in občinskih predpisov, ki se nanašajo na ta območja ter področno zakonodajo.

(3) Dejavnosti je treba usmerjati izven območij podtalnice in virov pitne vode oziroma njihovo izvajanje prilagoditi tako, da ne predstavlja nevarnosti za njihovo onesnaženje.

(4) Za posege v prostor na vodovarstvenem območju je treba pridobiti soglasje pristojnih služb.

75. člen

(varstvo tal in reliefa)

(1) Pri gradnji objektov in drugih prostorskih ureditvah je treba upoštevati predpise s področja varstva tal.

(2) Pri gradnji objektov in drugih prostorskih ureditvah je treba v največji možni meri ohraniti reliefne oblike ter urejati poškodovana ali razgaljena tla na način, da se ohranja oziroma obnovi njihova plodnost in da so ustrezno zaščitena z vegetacijo.

(3) Pri gradnji objektov je treba zgornji, rodovitni sloj tal odstraniti in deponirati ločeno od nerodovitnih tal ter ga uporabiti za rekultivacije, zunanje ureditve ali izboljšanje drugih kmetijskih zemljišč.

76. člen

(varstvo gozdov)

(1) Za graditev objektov in za vse posege v gozdni prostor je treba pridobiti soglasje Zavoda za gozdove Slovenije.

(2) Soglasja iz prejšnjega odstavka ni mogoče izdati, kadar je mogoče pričakovati, da bodo vplivi posega v prostor bistveno ogrozili funkcije gozdov. Pri presoji ogroženosti se upošteva ovrednotenje funkcij iz gozdnogospodarskih načrtov.

(3) Posegi v gozd oziroma gozdni prostor so poleg določil drugega odstavka tega člena dopustni le pod pogojem, da so usklajeni z namensko rabo prostora. Izjema so krčitve gozda v kmetijske namene, pri katerih je mogoče krčiti do 0,5 ha gozdnih zemljišč.

(4) Posegi morajo biti načrtovani tako, da se lastnikom in drugim uporabnikom gozda ohranja neoviran javni dostop do gozda in da gospodarjenje z gozdovi zaradi izvedenih del ne bo ovirano oziroma onemogočeno. Treba je zagotoviti, da se obstoječe dostope in manipulacijske površine ohrani ali primerno nadomesti.

(5) V večjih sklenjenih gozdnih kompleksih posegi v gozd in gozdni prostor praviloma niso dopustni. Posege v gozd in gozdni prostor se usmerja v robna območja gozdnih kompleksov in v gozdove s slabšo zasnovo oziroma na območja zaraščajočih površin.

77. člen

(varstvo pred naravnimi in drugimi nesrečami)

(1) Pri gradnji objektov in drugih prostorskih ureditvah je treba upoštevati predpise s področja varstva pred naravnimi in drugimi nesrečami.

(2) Gradnje in prostorske ureditve morajo biti izvedene tako, da zagotavljajo pogoje za varen umik ljudi in premoženja ter zadostne prometne in delovne površine za intervencijska vozila v primeru naravne ali druge nesreče.

(3) Zagotoviti je treba prostorske možnosti za pokop ljudi in živali v primeru naravnih nesreč. Pokop ljudi naj se v primeru nesreč izvaja na obstoječih pokopališčih, ki morajo imeti zagotovljene prostorske možnosti za širitev. Pokop živali naj se v primeru nesreč izvaja na ustreznih kmetijskih zemljiščih ob soglasju pristojne službe.

(4) Zagotoviti je treba prostorske možnosti za začasno namestitve v primeru naravnih nesreč.

78. člen

(erozijska, plazljiva in plazovita območja)

(1) Erozijska, plazljiva in plazovita območja, opredeljena s posebnimi predpisi in prikazana v kartah Prikaz stanja prostora, se varujejo v skladu z določili predpisov s področja upravljanja z vodami.

(2) Na erozijskih, plazljivih in plazovitih območjih se ne načrtuje nove poselitve, infrastrukture in dejavnosti oziroma prostorskih ureditev, ki bi lahko s svojim delovanjem povzročile naravne nesreče ali povečale tovrstno ogroženost prostora. Omogočiti je treba varne življenjske razmere s sanacijo žarišč naravnih procesov in z omejevanjem razvoja, sorazmerno s stopnjo nevarnosti naravnih procesov, ki lahko ogrožajo človekovo življenje ali njegove materialne dobrine. Gradnja objektov in izvajanje dejavnosti morajo biti usklajene z omejitvami iz področne zakonodaje.

(3) Na erozijskih, plazljivih in plazovitih območjih so dovoljeni vsi zaščitni ukrepi, ki služijo stabiliziranju terena.

(4) Na območjih velikega tveganja za plazovitost so novogradnje in druga večja zemeljska dela možni le na podlagi analize stabilnosti terena, ki ga je treba priložiti v projektu za PGD kot geološko geotehnični elaborat. Na območjih srednjega tveganja za plazovitost o obveznosti izdelave elaborata odloči odgovorni projektant gradbenih konstrukcij.

(5) Za vse posege v erozijskih, plazljivih in plazovitih območjih je treba pridobiti soglasje pristojnih služb.

79. člen

(območja potresne ogroženosti)

(1) Območja potresne ogroženosti so prikazana v kartah Prikaz stanja prostora.

(2) Objekti morajo biti protipotresno zasnovani in grajeni na območju celotne občine v skladu s cono potresne ogroženosti.

80. člen

(poplavna območja)

(3) Poplavna območja so prikazana na kartah Prikaz stanja prostora. Gradnja na poplavnih območjih je dovoljena v skladu s predpisi s področja upravljanja z vodami.

(4) Na poplavnem območju so prepovedane vse dejavnosti in vsi posegi v prostor, ki imajo lahko ob poplavi škodljiv vpliv na vode, vodna ali priobalna zemljišča ali povečujejo poplavno ogroženost območja, razen posegov, ki so namenjeni varstvu pred škodljivim delovanjem voda ter posegov, ki jih dopuščajo predpisi s področja upravljanja z vodami.

(5) V tistem delu EUP, ki se nahaja v poplavnem območju, so do izdelave razredov poplavne nevarnosti in izvedbe načrtovanih ukrepov za sanacijo poplavne nevarnosti, na obstoječih objektih dopustne rekonstrukcija, adaptacija in obnova, ki bistveno ne spreminjajo namembnosti in velikosti objekta ter odstranitev in vzdrževanje obstoječega objekta. Gradnja novih objektov ni dopustna, razen v izjemah, ki jih določajo predpisi s področja upravljanja z vodami. Za vsak tovrsten poseg na poplavnem območju se mora predhodno pridobiti vodno soglasje.

EUP, ki so že pozidane in ležijo delno ali v celoti na poplavnih območjih, so:

MI 01, MI 17, MI 19, MI 21, MI 22, MI 23, MI 24, MI 25, MI 27, MI 28, MI 32, MI 34, MI 36, MI 40, MI 41, MI 44, MI 45, MI 47, MI 48, MI 49, MI 51, MI 52, OR 15, OR 16, OR 17, VR 01, VR 02, BI 01, BI 02, BI 09, BI 20, BI 24, BI 26, BI 27, BI 52, BI 57, BI 58, BI 40, A01.

(6) Vse ureditve je treba načrtovati tako, da ne poslabšujejo poplavne varnosti.

(7) Za vse posege na poplavnih območjih je treba pridobiti soglasje pristojnih služb.

81. člen

(varstvo pred požarom)

(1) Pri gradnjah objektov in pri urejanju prostora je treba upoštevati prostorske, gradbene in tehnične predpise, ki urejajo varstvo pred požarom.

(2) Pri načrtovanju gradenj in prostorskih ureditev je treba upoštevati požarno ogroženost naravnega okolja in požarna tveganja, ki so povezana s povečano možnostjo nastanka požara zaradi uporabe požarno nevarnih snovi in tehnoloških postopkov, z vplivi obstoječih in novih industrijskih objektov in tehnoloških procesov ter z možnostjo širjenja požara med posameznimi poselitvenimi območji.

(3) Na požarno ogroženih območjih morajo biti objekti od gozda ločeni s kamionsko prometnico ali oddaljeni najmanj 30 m.

(4) Za zagotavljanje požarne varnosti je treba zagotoviti najmanj:

- odmike med objekti oziroma požarno ločitev objektov,
- prometne manipulacijske poti oziroma površine za intervencijska vozila,
- vire za zadostno oskrbo z vodo za gašenje.

(5) Na območjih brez hidratnega omrežja je treba zagotoviti požarno varnost v skladu s predpisi.

(6) Gradnje in prostorske ureditve morajo zagotavljati dovoz do vodotokov, hidrantov in bazenov s požarno vodo.

(7) Obstoječe in nove urgentne poti morajo zagotavljati dostope intervencijskim vozilom.

82. člen

(ureditve za obrambne potrebe)

(1) Območja rabe prostora za potrebe obrambe so območja, namenjena izključno za obrambne potrebe, na katerih potekajo aktivnosti, zlasti za razmestitev, usposabljanje in delovanje vojske. Na teh območjih so za potrebe obrambe dovoljene prostorske ureditve ter gradnja objektov in ostale infrastrukture.

(2) Obrambne dejavnosti ne smejo povzročati negativnih vplivov na okolje, ki bi presegali dovoljene ravni oziroma zmanjševali potenciale za druge rabe in dejavnosti v prostoru.

III.3.8 SPLOŠNI PROSTORSKI IZVEDBENI POGOJI GLEDE VAROVANJA ZDRAVJA

83. člen

(arhitektonske ovire)

Pri gradnjah in vseh prostorskih ureditvah se mora zagotoviti njihova uporaba za gibalno ovirane osebe, skladno s predpisi in dobro prakso.

84. člen

(varstvo pred hrupom)

(1) Glede na občutljivost za škodljive učinke hrupa so določene stopnje varstva pred hrupom, ki zagotavljajo varovanje pred onesnaženjem okolja s hrupom za posamezne površine.

– I. stopnja varstva pred hrupom je določena za površine na mirnih območjih na prostem, ki potrebujejo povečano varstvo pred hrupom;

– II. stopnja varstva pred hrupom je določena za površine podrobnejše namenske rabe prostora, na katerih ni dopusten noben poseg v okolje, ki je moteč zaradi povzročanja hrupa;

– III. stopnja varstva pred hrupom je določena za površine podrobnejše namenske rabe prostora, na katerih so dopustni z vidika hrupa manj moteči posegi v okolje;

– IV. stopnja varstva pred hrupom je določena za stavbe na površinah podrobnejše namenske rabe, na katerih je dopusten poseg v okolje, ki je lahko bolj moteč zaradi povzročanja hrupa.

(2) Meje med III. in IV. območjem varstva pred hrupom so določene z mejami med območji različne podrobnejše namenske rabe prostora, ki jih uvrščamo v območja III. in IV. stopnje varstva pred hrupom, in sicer:

Namenska raba/Stopnja varstva pred hrupom	III. stopnja	IV. stopnja
S – OBMOČJA STANOVANJ		
SS	•	
SK	•	
SP	•	
C – OBMOČJA CENTRALNIH DEJAVNOSTI		
CU	•	
CDi	•	
CDz	•	
CDk	•	
CDo		•

Namenska raba/Stopnja varstva pred hrupom	III. stopnja	IV. stopnja
I – OBMOČJA PROIZVODNIH DEJAVNOSTI		
IP		•
IG		•
IK		•
B – POSEBNA OBMOČJA		
BT	•	
Z – OBMOČJA ZELENIH POVRŠIN		
ZS	•	
ZP	•	
ZV	•	
ZD	•	
ZK	•	
O – OBMOČJA OKOLJSKE INFRASTRUKTURE		•
A – POVRŠINE RAZPRŠENE POSELITVE	•	
K1 – NAJBOLJŠA KMETIJSKA ZEMLJIŠČA		•
K2 – DRUGA KMETIJSKA ZEMLJIŠČA		•
G – GOZDNA ZEMLJIŠČA		•
VC – POVRŠINSKE CELINSKE VODE		•
OO – OSTALA OBMOČJA		•

(3) Območij, ki sodijo v II. območje varstva pred hrupom ali v mirno območje poselitve ta akt ne določa. Posamezna območja poselitve lahko uvrsti v II. območje varstva pred hrupom ali v mirno območje poselitve minister, pristojen za okolje, na podlagi pobude občine, če iz dokumentacije, priložene k pobudi izhaja, da so izpolnjene zahteve varstva pred hrupom, ki v skladu z zakonodajo veljajo za takšno območje varstva pred hrupom. Pobuda za takšno območje se pripravi na podlagi posebne študije ocene hrupa v prostoru v postopku priprave sprememb in dopolnitev tega odloka ali v postopku priprave občinskega podrobnega prostorskega načrta za takšno območje.

(4) V IV. stopnji varstva pred hrupom je treba vse obstoječe stanovanjske objekte varovati ali urejati pod pogoji za III. stopnjo varstva pred hrupom.

(5) Na meji med I. in IV. stopnjo varstva pred hrupom ter na meji med II. in IV. stopnjo varstva pred hrupom mora biti območje, ki obkroža IV. stopnjo varstva pred hrupom v širini z vodoravno projekcijo 1000 m in na katerem veljajo pogoji za III. stopnjo varstva pred hrupom. Širina III. območja varstva pred hrupom, ki obkroža IV. območje varstva pred hrupom, je lahko manjša od 1000 m, če zaradi naravnih ovir širjenja hrupa ali ukrepov varstva pred hrupom ali zaradi drugih razlogov na I. oziroma na II. območju varstva pred hrupom niso presežene mejne vrednosti kazalcev hrupa, določene za to območje.

(6) V posamezna območja se lahko umeščajo le tiste dejavnosti, ki ne povzročajo prekomernega hrupa glede na zakonsko predpisane mejne vrednosti za posamezno območje varstva pred hrupom.

(7) V primeru, ko nivo hrupa v okolju z umestitvijo novih dejavnosti presega dovoljeno raven za posamezno območje, je umestitev dopustna le, če je moč s smiselnimi protihrupnimi ukrepi oziroma zaščito zmanjšati vpliv vira hrupa ali znižati splošno raven hrupa v območju tako, da ne bodo presežene mejne ravni hrupa za območje.

(8) Pri umeščanju stanovanjskih območij in drugih dejavnosti v bližino obstoječih virov hrupa je treba z načinom gradnje oziroma s protihrupnimi ureditvami in ukrepi zagotoviti ustrezen nivo hrupa za predvidena območja.

(9) Pri gradnji novih objektov in drugih posegih v obstoječe objekte v varovalnih pasovih javnih cest je treba gradnje objektov načrtovati z aktivno zaščito pred hrupom, z zaščito oken ali fasade.

(10) Pri umestitvi novega vira hrupa v prostor je treba zagotoviti ukrepe varstva pred hrupom za preprečevanje in zmanjšanje hrupa v okolju kot posledice uporabe in obratovanja vira, pri čemer imajo pri izbiri prednost ukrepi zmanjševanja emisije hrupa pri njenem izvoru pred ukrepi preprečevanja širjenja hrupa v okolju.

85. člen

(varstvo pred elektromagnetnim sevanjem)

(1) Z gradnjo objektov ali naprav ter razmestitvijo dejavnosti, ki so vir elektromagnetnega sevanja, se ne sme povzročiti preseganje obremenitev okolja, ki jih določajo predpisi o elektromagnetnem sevanju v naravnem in življenjskem okolju. Za pridobitev dovoljenja za gradnjo ali rekonstrukcijo objekta, ki je vir sevanja, je treba izpolnjevati pogoje, ki jih določa predpis o elektromagnetnem sevanju v naravnem in življenjskem okolju.

(2) Glede na občutljivost posameznega območja naravnega ali življenjskega okolja za učinke elektromagnetnega polja, ki jih povzročajo viri sevanja sta določeni I. in II. stopnja varstva pred sevanjem.

(3) I. stopnja varstva pred sevanjem, ki velja za I. območje, ki potrebuje povečano varstvo pred sevanjem. I. območje je območje bolnišnic, zdravilišč, okrevališč ter turističnih objektov, namenjenih bivanju in rekreaciji, čisto stanovanjsko območje, območje objektov vzgojnovarstvenega in izobraževalnega programa ter programa osnovnega zdravstvenega varstva, območje igrišč ter javnih parkov, javnih zelenih in rekreacijskih površin, trgovsko-poslovno-stanovanjsko območje, ki je hkrati namenjeno bivanju in obrtnim ter podobnim proizvodnim dejavnostim, javno središče, kjer se opravljajo upravne, trgovske, storitvene ali gostinske dejavnosti, ter tisti predeli območja, namenjenega kmetijski dejavnosti, ki so hkrati namenjeni bivanju.

(4) II. stopnja varstva pred sevanjem velja za II. območje, kjer je dopusten poseg v okolje, ki je zaradi sevanja bolj moteč. II. območje je zlasti območje brez stanovanj, namenjeno industrijski ali obrtni ali drugi podobni proizvodni dejavnosti, transportni, skladiščni ali servisni dejavnosti ter vsa druga območja, ki niso v prejšnjem odstavku določena kot I. območje (v nadaljnjem besedilu: II. območje).

(5) II. stopnja varstva pred sevanjem velja tudi na površinah, ki so v I. območju namenjene javnemu cestnemu ali železniškemu prometu.

(6) Z namenom zagotovitve nemotenega izvajanja gospodarskih javnih služb prenosa in distribucije električne energije se s projektnimi pogoji lahko predpišejo določene obveznosti in ravnanja investitorja ali nosilca dejavnosti, s katerimi se zagotovi, da gradnja ali izvajanje dejavnosti ne bo vplivala na varno in zanesljivo obratovanje elektroenergetskega omrežja, med drugim je to lahko predložitev dokazila, da vrednosti elektromagnetnega sevanja ne presegajo mejnih vrednosti, določenih s predpisi, ki urejajo varstvo pred elektromagnetnim sevanjem v naravnem in življenjskem okolju in da bo objekt zgrajen v skladu s predpisi, ki urejajo graditev objektov.

86. člen

(zagotavljanje ustreznega osončenja)

Bivalnim stanovanjskim prostorom je treba zagotoviti vsaj minimalni dnevni čas neposrednega osončenja, ki znaša:

- dne 21. decembra najmanj eno uro,
- dne 21. marca, 21. junija in 23. septembra najmanj tri ure.

III.3.9. SPLOŠNI PROSTORSKI IZVEDBENI POGOJI NA OBMOČJIH RAZPRŠENE GRADNJE

87. člen

(objekti razpršene gradnje)

(1) Objekti razpršene gradnje so vsi legalno zgrajeni objekti izven stavbnih zemljišč.

(2) Na objektih razpršene gradnje so dopustni:

- rekonstrukcija objektov,
- vzdrževanje objektov,
- odstranitev objektov,
- komunalna in oblikovna sanacija objektov,
- gradnja na funkcionalni parceli objekta v skladu z izvedbenimi določili.

(3) Na funkcionalni parceli objekta razpršene gradnje so izmed nezahtevnih in enostavnih objektov dovoljeni objekti, ki so dopustni za namensko rabo SSe.

(4) Za objekte razpršene gradnje veljajo posebni prostorski izvedbeni pogoji, ki veljajo v namenski rabi SSe.

III.4. PODROBNI PROSTORSKI IZVEDBENI POGOJI

88. člen

(klasifikacija objektov in rab glede na namen)

V tem poglavju so glede na krajinske enote in namensko rabo prostora določene:

- dopustne dejavnosti,
- dopustne vrste objektov,
- dopustne gradnje in drugi posegi v prostor,
- podrobni prostorski izvedbeni pogoji glede lege objektov, njihove velikosti in zmožljivosti,
- podrobni prostorski izvedbeni pogoji glede oblikovanja.

89. člen

(dopustne dejavnosti)

Vrste osnovnih, spremljajočih in izključujočih dejavnosti po posameznih namenskih rabah so:

NAMENSKA RABA PROSTORA	DEJAVNOSTI
S – OBMOČJA STANOVANJ Velja za SSe, SSv, SK	So namenjena bivanju s spremljajočimi dejavnostmi, ki služijo tem območjem Izključujoče dejavnosti za vsa območja stanovanj proizvodne dejavnosti promet in skladiščenje gostinstvo in turizem (razen na SK) vzdrževanje in popravila motornih vozil (razen na SK)
SS – STANOVANJSKE POVRŠINE SSe, SSv	osnovna dejavnost bivanje spremljajoče dejavnosti družbene dejavnosti poslovne dejavnosti druge dejavnosti, ki služijo tem območjem
SK – površine podeželskega naselja	osnovna dejavnost bivanje, površine kmetij z dopolnilnimi dejavnostmi dodatne spremljajoče dejavnosti za SK predelovalne dejavnosti, izhajajoče iz kmetijstva, lova, gozdarstva, ribištva gostinstvo in turizem trgovske in storitvene dejavnosti obrtni vzdrževanje in popravila motornih vozil druge dejavnosti, ki služijo tem območjem

C – OBMOČJA CENTRALNIH DEJAVNOSTI Velja za CU, CDi, CDk, CDo	So namenjena oskrbnim, storitvenim, družbenim dejavnostim ter bivanju. Izključujoče dejavnosti proizvodne dejavnosti promet in skladiščenje
CU – osrednja območja centralnih dejavnosti	So namenjena prepletu dejavnosti in sicer trgovskim, oskrbnim, storitvenim, upravnim, gostinskih, turističnih, socialnih, zdravstvenih, vzgojnih izobraževalnih, kulturnih, verskih in podobnih ter bivanju.
CDi – območja namenjena dejavnostim izobraževanja, vzgoje in športa	osnovne dejavnosti izobraževanja, vzgoja in šport spremljajoče dejavnosti ostale centralne dejavnosti bivanje druge dejavnosti, ki služijo tem območjem
CDk – območja namenjena dejavnostim kulture s pripadajočimi ureditvami	osnovne dejavnosti kulturne in verske dejavnosti spremljajoče dejavnosti ostale centralne dejavnosti bivanje druge dejavnosti, ki služijo tem območjem
CDo – območja namenjena trgovskim, oskrbnim, poslovnim, storitvenim, gostinskimi dejavnostim in manjši obrti	osnovne dejavnosti So namenjena trgovskim, oskrbnim, poslovnim, storitvenim, gostinskimi dejavnostim in manjši obrti. spremljajoče dejavnosti ostale centralne dejavnosti bivanje druge dejavnosti, ki služijo tem območjem
I – OBMOČJA PROIZVODNIH DEJAVNOSTI velja za IP, IG, IK	So namenjena industrijskim, proizvodnim, poslovnim, storitvenim in servisnim dejavnostim. Izključujoče dejavnosti bivanje
IP – površine za industrijo	osnovne dejavnosti industrijske, proizvodne spremljajoče dejavnosti trgovina, vzdrževanje in popravila motornih vozil promet in skladiščenje poslovne dejavnosti gostinstvo druge dejavnosti, ki služijo tem območjem
IG – gospodarske cone	osnovne dejavnosti obrtne, skladiščne, prometne, trgovske, poslovne, proizvodne spremljajoče dejavnosti gostinstvo družbene dejavnosti druge dejavnosti, ki služijo tem območjem
IK – površine z objekti za kmetijsko proizvodnjo	osnovne dejavnosti kmetijska proizvodnja, pridelava rastlin, reja živali spremljajoče dejavnosti skladiščenje družbene dejavnosti gostinstvo in turizem trgovina druge dejavnosti, ki služijo tem območjem
B – POSEBNA OBMOČJA Velja za BT, BC	So namenjena turizmu, nakupovalnim središčem ter podobnim posebnim dejavnostim. spremljajoče dejavnosti družbene dejavnosti poslovne dejavnosti trgovske in storitvene dejavnosti dejavnosti drugih posebnih območij druge dejavnosti, ki služijo tem območjem izključujoče dejavnosti bivanje proizvodne promet in skladiščenje
BT – površine za turizem	osnovne dejavnosti turistična ponudba in nastanitev, gostinstvo

BC – športni centri	osnovne dejavnosti športne aktivnosti, prireditve, rekreacija
Z – OBMOČJA ZELENIH POVRŠIN ZS, ZP, ZD, ZK	So namenjena preživljanju prostega časa, predvsem rekreaciji in športu na prostem in izboljšavi kakovosti bivanja. Izključujoče dejavnosti bivanje poslovne dejavnosti proizvodne dejavnosti promet in skladiščenje
ZS – površine za oddih, rekreacijo in šport	primarne dejavnosti rekreacija, šport na prostem, oddih spremljajoče dejavnosti kulturne, razvedrilne dejavnosti gostinstvo in turizem druge dejavnosti, ki služijo tem območjem
ZP – parki	primarne dejavnosti oddih v oblikovanih zelenih okoljih spremljajoče dejavnosti kulturne, razvedrilne, rekreacijske dejavnosti gostinstvo in turizem druge dejavnosti, ki služijo tem območjem
ZD – druge urejene zelene površine	So namenjene zaščitni ali drugi funkciji zelenih pasov. spremljajoče dejavnosti rekreacijske dejavnosti
ZK – pokopališča	primarne dejavnosti površine za pokop in spomin na umrle spremljajoče dejavnosti trgovina druge dejavnosti, ki služijo tem območjem
P – OBMOČJA IN OMREŽJA PROMETNE INFRASTRUKTURE PH, PO	So namenjena za izvajanje dejavnosti gospodarskih služb s področja prometa. Spremljajoče dejavnosti gostinstvo trgovina skladiščenje druge dejavnosti, ki služijo tem območjem
O – OBMOČJA OKOLJSKE INFRASTRUKTURE	So namenjena za izvajanje dejavnosti gospodarskih služb s področja okoljske infrastrukture.
A – POVRŠINE RAZPRŠENE POSELITVE	So poselitveni vzorci z nizko gostoto, kot so na primer samotne kmetije ter strnjene oblike manjših naselij. primarne dejavnosti bivanje spremljajoče dejavnosti predelovalne dejavnosti, izhajajoče iz kmetijstva, lova, gozdarstva, ribištva in obrt gostinstvo in turizem trgovske in storitvene dejavnosti obrt vzdrževanje in popravila motornih vozil druge dejavnosti, ki služijo tem območjem Izključujoče dejavnosti proizvodne dejavnosti promet in skladiščenje

DRUGA OBMOČJA	DEJAVNOSTI
K1, K2 – NAJBOLJŠA IN DRUGA KMETIJSKA ZEMLJIŠČA	osnovna dejavnost kmetijstvo spremljajoče dejavnosti rekreacija druge dejavnosti, ki služijo tem območjem
G – GOZDNA ZEMLJIŠČA	So namenjena gojenju in izkoriščanju lesno proizvodne funkcije gozda ter vseh drugih funkcij gozdov. Osnovne dejavnosti gozdarstvo, lov spremljajoče dejavnosti rekreacija druge dejavnosti, ki služijo tem območjem v skladu z gozdnogospodarskimi načrti

VC – POVRŠINSKE CELINSKE VODE	So namenjena za izvajanje dejavnosti s področja rabe voda. Spremljajoče dejavnosti ribištvo rekreacija
OO – OSTALA OBMOČJA	So neplodna območja, ki jih ni bilo mogoče razvrstiti med druge rabe prostora.

90. člen

(podrobni prostorski izvedbeni pogoji za gradnjo na stanovanjskih območjih)

(1) Območja osnovne namenske rabe »S – Območja stanovanj« so namenjena bivanju in spremljajočim dejavnostim.

(2) Na območjih iz prvega odstavka tega člena veljajo naslednji podrobni prostorski izvedbeni pogoji:

Namenska raba	S – Območja stanovanj	
Podrobna namenska raba	SS stanovanjske površine, ki so namenjene bivanju brez dejavnosti in spremljajočim dejavnostim	
Členitev podrobne namenske rabe	SSe Prosto stoječa gradnja	SSv Večstanovanjska gradnja
Merila in pogoji glede velikosti objektov		
Zelene površine	/	FZP: 0.4 ali 15m ² / stanovanje
Faktor zazidanosti	FZ: 0.4	FZ: 0.3 (faktor se računa na celo enoto urejanja)
Višina	praviloma P+1 – osnovni kubus stavbe ne sme biti pritličen (atrijske hiše niso dovoljene)	Max P+3

Namenska raba	S – Območja stanovanj	
Podrobna namenska raba	SK Površine podeželskega naselja, ki so namenjene površinam kmetij z dopolnilnimi dejavnostmi in bivanju	
Členitev podrobne namenske rabe	SK Površine podeželskega naselja	
Merila in pogoji glede velikosti objektov		
Zelene površine	/	
Faktor zazidanosti	FZ: 0.5	
Merila in pogoji za oblikovanje zahtevnih in manj zahtevnih objektov		
gabariti	<ul style="list-style-type: none"> – osnovni kubus stavbe je kvader; – kota pritličja je na terenu nagnjenem do 10 % največ 50 cm nad koto urejenega terena ob objektu. KE-01 (Vipavska dolina) – daljša stranica osnovnega kubusa mora biti vsaj za polovico daljša od krajše (1:1,5); – osnovni kubus stavbe ima praviloma etažnost P+1 ali P+2, pri čemer ima drugo nadstropje, ki je neposredno pod streho, svetlo notranjo višino kolennega zidu max 1.50 m; KE-02 (Kras) – vzdolžni kubus stavbe je kvader z razmerjem stranic najmanj 1:1,2; – zasnova stavb naj sledi adicijskemu načinu gradnje – adicija stavbnih mas dovoljena vzdolž daljše osi stavbe, lahko tudi lomljeno ali tako, da z osnovno stavbo tvori notranje dvorišče (borjač); – v primeru, ko se z adicijo stavbne mase vzpostavlja z osnovno stavbo vzdolžni kubus, ima aditirani del lahko kvadratni tloris; – osnovni kubus stavbe ima praviloma etažnost P+1; 	
fasade	<ul style="list-style-type: none"> – barve fasad v barvah naravnega agregata svetlih tonov; KE-02 (Kras) – znotraj območij naselbinske dediščine: – okenske odprtine morajo biti praviloma pokončni pravokotniki, razen ko je okenska odprtina panoramska ali gre za stekleno steno; – vzdolžne fasade so lahko opremljene z gankom; – balkoni na čelnih, ožjih fasadah praviloma niso dopustni. 	
strehe	<ul style="list-style-type: none"> – smer slemena mora biti vzporedna z daljšo stranico; – na osnovnih kubusih stavb so dovoljene simetrične dvokapnice; – korčna oziroma korčni vizualno podobna kritina; KE-01 (Vipavska dolina) – položen naklon streh, naklon med 15° in 35°; KE-02 (Kras) – položne strehe, naklon med 15° in 25°; KE-02 (Kras)- znotraj območij naselbinske dediščine (Lipa, Temnica) – obvezna kritina korci. 	

materiali, stavbni členi	– KE-02 (Kras) – obstoječi suhozidi se ohranjajo; – priporoča se uporabo značilnih konstrukcijskih stavbnih členov (stebri, porton, zunanji hodnik ...) in lokalno prisotne materiale za gradnjo; KE-02 (Kras) – znotraj območij naselbinske dediščine – na fasadah se uporablja lokalno prisotne materiale in načine obdelave (kamen, les, zaglajen omet svetlih barv).
Posebnosti SK	
– Na območjih naselbinske dediščine pri posegih v poti in ceste ni dovoljeno višanje nivoja terena v odnosu do kulturne dediščine. Na teh območjih morajo biti medsoseski zidovi praviloma kamniti (suhozid, zidan kamnit zid brez vidnih fug ...) minimalno do višine 50 cm.	

91. člen

(podrobni prostorski izvedbeni pogoji za gradnjo na območjih razpršene poselitve)

(1) Območja osnovne namenske rabe »A – Območja razpršene poselitve« predstavljajo območja poselitve izven naselij kot avtohtoni poselitveni vzorec v krajini, pojave samotnih kmetij, zaselkov, razdrobljenih, razpršenih, raztresenih, razpostavljenih in razloženih naselij ter drugih oblik strnjenih manjših naselij (manjša gručasta naselja).

(2) Na območjih iz prvega odstavka tega člena veljajo naslednji podrobni prostorski izvedbeni pogoji:

Namenska raba	A – površine razpršene poselitve
Podrobna namenska raba	
Merila in pogoji glede velikosti objektov	
Faktor zazidanosti	FZ: 0.4
Faktor izrabe	FI: 0.8
Merila in pogoji za oblikovanje zahtevnih in manj zahtevnih objektov	
Etažnost osnovnega kubusa stavbe	osnovni kubus stavbe ima etažnost P+1 ali P+2, pri čemer ima drugo nadstropje, ki je neposredno pod streho, svetlo notranjo višino kolenčnega zidu max 1.50 m
Ostala merila in pogoji	Enaka kot za SK

92. člen

(podrobni prostorski izvedbeni pogoji za gradnjo na območjih centralnih dejavnosti)

(1) Območja osnovne namenske rabe »C – območja centralnih dejavnosti« so namenjena oskrbnim, storitvenim in družbenim dejavnostim ter bivanju. Gradnja objektov namenjenih bivanju je dovoljena le v podrobnejši namenski rabi »CU«.

(2) Na območjih iz prvega odstavka tega člena veljajo naslednji podrobni prostorski izvedbeni pogoji:

Namenska raba	C – območja centralnih dejavnosti			
Podrobna namenska raba	CU Osrednja območja centralnih dejavnosti so območja historičnega ali novega jedra, kjer gre pretežno za prepletanje trgovskih, oskrbnih, storitvenih in družbenih dejavnostim ter bivanju.	CD Druga območja centralnih dejavnosti so območja, kjer prevladuje določena dejavnost, razen stanovanj.		
Členitev podrobne namenske rabe		CDk kulturna in verska dejavnost	CDo trgovske, oskrbne, poslovno-storitvene, gostinske dejavnosti, manjša obrt, javna uprava, gasilski dom	CDi dejavnosti izobraževanja, vzgoje in športa
Merila in pogoji glede velikosti objektov				
Zelene površine	FZP: 0.20 Na funkcionalni parceli objekta je treba zagotoviti najmanj 20 dreves/ha.			
Faktor zazidanosti	FZ: 0.4	FZ: 0.4	FZ: 0.35	FZ: 0.4
Faktor izrabe	FI: 1.2	FI: 1.6	FI: 1.2	FI: 1.6
Merila in pogoji za oblikovanje zahtevnih in manj zahtevnih objektov				
Etažnost osnovnega kubusa stavbe	min P+1 max v skladu s splošnimi pogoji			

Fasade	objekt mora biti skladen s sosednjimi objekti	– glavni vhod v stavbo se, če stoji ob pomembnem javnem prostoru, oblikuje na glavni fasadi. Taka fasada objekta mora biti mestotvorno oblikovana; – servisne stavbe ne smejo biti umeščene ob najpomembnejše javne prostore; – odprti prostori pred stavbami so javni odprti prostori.
Posebnosti	– za gradnjo novih objektov BTP večjih od 800 m ² je potrebna izdelava variantnih rešitev oziroma izvedba urbanistično-arhitekturnega natečaja v skladu z določili tega odloka.	

93. člen

(podrobni prostorski izvedbeni pogoji za gradnjo na območjih proizvodnih dejavnosti)

(1) Območja osnovne namenske rabe »I – območja proizvodnih dejavnosti« so pretežno namenjena industrijskim, proizvodnim in spremljajočim storitvenim ter servisnim dejavnostim.

(2) Na območjih iz prvega odstavka tega člena veljajo naslednji podrobni prostorski izvedbeni pogoji:

Namenska raba	I – območja proizvodnih dejavnosti		
Podrobna namenska raba	IP Površine za industrijo so namenjene industrijskim dejavnostim.	IG Gospodarske cone so namenjene obrtnim, skladiščnim, prometnim, trgovskim, poslovnim in proizvodnim dejavnostim	IK Površine z objekti za kmetijsko proizvodnjo so namenjene kmetijskim stavbam za intenzivno pridelavo rastlin ali rejo živali.
Merila in pogoji glede velikosti objektov			
Zelene površine	FZP: 0.20	FZP: 0.20	FZP: 0.20
Faktor zazidanosti	FZ: 0.5	FZ: 0.5	FZ: 0.5
Višina	20 m	10 m	10 m
Merila in pogoji za oblikovanje			
Fasade	– fasade stavb, ki mejijo na javni prostor, naj bodo oblikovane kot glavne in mestotvorne fasade, z njihovim oblikovanjem naj se zagotavljajo kakovostni ambienti;		
Strehe	– strehe objektov s tlorisno površino večjo od 2000 m ² naj se dodatno funkcionalno izrabijo (sončne elektrarne, parkirišča, zelena streha ...). Izjema so strehe, ki so zaradi tehnološkega procesa oblikovane tako, da dodatna funkcionalna izraba ni mogoča.		
Drugi pogoji			
– poslovno upravne, administrativne, prodajne ipd. dejavnosti naj se organizirajo predvsem ob javnem mestnem prostoru, druge proizvodne stavbe pa v notranjosti kompleksov; – na robovih con je treba zagotoviti vegetacijski pas, ki naj zmanjša vizualno izpostavljenost grajenih struktur; – enostavne in nezahtevne stavbe naj se ne umeščajo ob najpomembnejše javne prostore. Pri urejanju območij proizvodnih dejavnosti mora investitor poskrbeti, da v okoliških stanovanjskih naseljih in zavarovanih območjih stopnja hrupa ni presežena. Na obrobje con naj se umešča najmanj hrupne dejavnosti; – pri obratovanju objektov, ki so vir neprijetnih vonjav v okolje je treba upoštevati ukrepe za zmanjševanje emisij. Hleve za gojenje živali je treba opremiti tako, da bodo izpusti iz prezračevalnih naprav hleva urejeni preko streh, da se doseže čim večje razredčenje onesnaženega zraka. Lokacijo gnojišč je treba predvideti v čim večji oddaljenosti od sosednjih objektov oziroma tako, da je med sosednjimi objekti in gnojiščem hlev.			

94. člen

(podrobni prostorski izvedbeni pogoji za gradnjo na posebnih območjih)

(1) Območja osnovne namenske rabe »B – posebna območja« so pretežno namenjena posebnim dejavnostim, kot so območja za turizem, nakupovalna središča in podobno.

(2) Na območjih iz prvega odstavka tega člena veljajo naslednji podrobni prostorski izvedbeni pogoji:

Namenska raba	B – posebna območja	
Podrobna namenska raba	BT Površine za turizem, ki so namenjene hotelom, bungalovom in drugim objektom za turistično ponudbo in nastanitve	(1) BC Športni centri so športne površine in objekti, ki so namenjeni aktivnostim in športnim prireditvam
Merila in pogoji glede velikosti objektov		
Zelene površine	FZP: 0.30	FZP: 0.30
Faktor zazidanosti	FZ: 0.4	FZ: 0.4
Višina	15 m	

Merila in pogoji za oblikovanje	
	<ul style="list-style-type: none"> – za gradnjo novih objektov BTP večjih od 800 m² v enotah z namensko rabo BT je potrebna izdelava variantnih rešitev oziroma izvedba urbanistično-arhitekturnega natečaja; – strehe objektov s tlorsko površino večjo od 2000 m² naj se dodatno funkcionalno izrabijo (sončne elektrarne, parkirišča, zelena streha ...); – novozgrajeni objekti naj upoštevajo značilnosti krajinske tipologije.
Drugi pogoji	
– razvoj turističnih in športno rekreacijskih dejavnosti je treba usmerjati tako, da bodo posegi v prostor čim manjši, ter da se bodo ohranjale naravne in kulturne kakovosti prostora. Gradnja potrebne infrastrukture naj se usmerja na vidno neizpostavljen območja, v skladu z okoljskimi in naravovarstvenimi kriteriji ter varstvom kulturne dediščine.	

95. člen

(podrobni prostorski izvedbeni pogoji za gradnjo na območjih zelenih površin)

(1) Območja osnovne namenske rabe »Z – območja zelenih površin« so pretežno namenjena preživetju prostega časa, predvsem rekreaciji in športu na prostem in izboljšavi kakovosti bivanja.

(2) Na območjih iz prvega odstavka tega člena veljajo naslednji podrobni prostorski izvedbeni pogoji:

Namenska raba	Z – območja zelenih površin			
Podrobnejša namenska raba	ZS Površine za oddih, rekreacijo in šport so namenjene oddihu, rekreaciji in športom na prostem.	ZP Parki so urejena območja odprtega prostora v naselju.	ZK Površine za pokopališča so namenjene za pokop in spominu na umrle.	ZD Zeleni pasovi imajo zaščitno oziroma drugo funkcijo (obcestne zelenice, ločevalni zeleni pasovi, zelene bariere).

Merila in pogoji za oblikovanje ter drugi pogoji		
Za oblikovanje objektov	<ul style="list-style-type: none"> – etažnost osnovnega kubusa stavbe max P+1 na ZS; – etažnost osnovnega kubusa stavbe max P na ZP, ZK; – vse ureditve in gradnje morajo biti znotraj EUP oblikovno poenotene ter smiselno usklajene z zunanji ureditvami stičnih območij; – pri oblikovanju objektov in njihovem umeščanju v prostor se ohranja značilen stik naselij in odprte krajine ter kakovostnih grajenih struktur; 	/
Druga merila in pogoji	<ul style="list-style-type: none"> – Ohranjajo se tudi vidno privlačni deli krajine, vedute oziroma kvalitetni pogledi. – Na območju rekreativnih dejavnosti na meji z odprto krajino je zaradi varovanja naravne krajine potrebna preiščena izvedba krajinskih ureditev na podlagi načrtov krajinske arhitekture. 	

96. člen

(podrobni prostorski izvedbeni pogoji za gradnjo na območjih okoljske infrastrukture)

(1) Območja osnovne namenske rabe »O – območja okoljske infrastrukture« so pretežno namenjena izvajanju dejavnosti gospodarskih služb s področja oskrbe z vodo, čiščenja odpadnih voda ter ravnanja z odpadki. Zanje veljajo naslednji podrobni prostorski izvedbeni pogoji:

Namenska raba	O – območja okoljske infrastrukture
Dovoljene vrste zahtevnih in manj zahtevnih objektov	2212 prenosni vodovodi in pripadajoči objekti 2213 prenosna komunikacijska omrežja 2222 distribucijski cevovodi za vodo in pripadajoči objekti 2223 cevovodi za odpadno vodo, čistilne naprave 2302 energetske objekti, fotovoltaični in sončni sistemi 24203 odlagališča odpadkov 24205 drugi objekti – parkirišča ter drugi objekti, ki so namenjeni izvajanju gospodarskih služb s področja oskrbe z vodo, čiščenja odpadnih voda ter ravnanja z odpadki
Drugi pogoji	Na robovih območja odlagališča odpadkov, čistilnih naprav ter drugih večjih posegih naj se ohranja oziroma vzpostavi pas vegetacije, ki služi kot vizualna zaščitna bariera z namenom zmanjševanja vidne izpostavljenosti teh območij. Izberejo naj se sadike avtohtonih vrst za to območje, ki so hkrati tudi primerne za posamezen tip zemljišča in reliefa.

97. člen

(podrobni prostorski izvedbeni pogoji za gradnjo na območjih prometne infrastrukture)

(1) Območja osnovne namenske rabe »P – območja prometnih površin« so pretežno namenjena izvajanju dejavnosti gospodarskih služb s področja prometa. Zanje veljajo naslednji podrobni prostorski izvedbeni pogoji:

Namenska raba	P – območja prometnih površin
Dovoljene vrste zahtevnih in manj zahtevnih objektov	211 ceste 212 železnice 214 mostovi, viadukti, predori, pregrade 124 stavbe za promet 12303 bencinski servisi 2213 prenosna komunikacijska omrežja 2302 energetske objekti ter drugi objekti, ki so namenjeni izvajanju gospodarskih služb s področja prometa.

98. člen

(podrobni prostorski izvedbeni pogoji za gradnjo in posege na kmetijskih zemljiščih)

Območja osnovne namenske rabe »K – kmetijska zemljišča« so namenjena kmetijski pridelavi in ohranjanju kulturne krajine. Zanje veljajo naslednji podrobni prostorski izvedbeni pogoji: Namenska raba	K – kmetijska zemljišča	
Podrobnejša namenska raba	K1 Najboljša kmetijska zemljišča.	K2 Druga kmetijska zemljišča.
Dovoljene vrste zahtevnih in manj zahtevnih objektov in dela	– Agrarne operacije ter vodni zadrževalniki za potrebe namakanja kmetijskih zemljišč v skladu z zakonom o kmetijskih zemljiščih. – Ureditve za potrebe obrambe in varstva pred naravnimi in drugimi nesrečami. – Gradnja gospodarske javne infrastrukture in sicer cevovodi za pitno in odpadno vodo s pripadajočimi objekti, elektroenergetski vodi s pripadajočimi objekti, komunikacijski vodi, naftovodi, plinovodi, vročevodi in priključki nanje, rekonstrukcija lokalnih cest.	– Agrarne operacije ter vodni zadrževalniki za potrebe namakanja kmetijskih zemljišč v skladu z zakonom o kmetijskih zemljiščih. – Ureditve za potrebe obrambe in varstva pred naravnimi in drugimi nesrečami. – Gradnja gospodarske javne infrastrukture in sicer cevovodi za pitno in odpadno vodo s pripadajočimi objekti, elektroenergetski vodi s pripadajočimi objekti, komunikacijski vodi, naftovodi, plinovodi, vročevodi in priključki nanje, rekonstrukcija lokalnih cest.
Dopustna dela in druge prostorske ureditve	– dela in ureditve v skladu s Zakonom o kmetijskih zemljiščih	
Drugi pogoji	– navedeni posegi so dopustni pod pogojem, da ne ovirajo opravljanja osnovne dejavnosti oziroma niso v nasprotju z interesi kmetijstva; – gradnje morajo biti načrtovane tako, da omogočajo lastnikom kmetijskih zemljišč dostop do kmetijskih zemljišč. Kolikor poseg prekine obstoječi dostop do kmetijskih zemljišč, je le-te treba nadomestiti; – posegi na kmetijska zemljišča ne smejo ovirati drugih vzporednih dovoljenih dejavnosti na kmetijskih zemljiščih; – posegi na kmetijska zemljišča, predvsem postavitve ograj, ne smejo prekinjati koridorjev gibanja prostoživečih živali; – na parcelah, ki so v naravi in po določilih tega odloka opredeljene kot kmetijska zemljišča, v neažuriranem zemljiškem katastru pa so vpisane kot stavbišče, gradnja novih (nadomestnih objektov) ni dovoljena.	
Merila in pogoji za oblikovanje	– ureditve, objekti, naprave, ograje morajo biti po celotnem kompleksu oblikovno poenoteni ter smiselno usklajeni z zunanjimi ureditvami stičnih območij; – pri oblikovanju objektov in njihovem umeščanju v prostor se ohranja značilen stik naselij in odprte krajine ter kakovostnih grajenih struktur; – ohranjajo se tudi vidno privlačni deli krajine, vedute oziroma kvalitetni pogledi; – na območjih niso dopustne spremljajoče rabe, ki zahtevajo večje spremembe prostorskih značilnosti območja, zlasti zemeljska dela, izgubo naravne ohranjenosti in odprtosti ter javne dostopnosti.	

99. člen

(podrobni prostorski izvedbeni pogoji za gradnjo in posege na gozdnih zemljiščih)

Območja osnovne namenske rabe »G – gozdna zemljišča« so namenjena ohranjanju in ter gospodarjenju z gozdom. Zanje veljajo naslednji podrobni prostorski izvedbeni pogoji:

Namenska raba	G – gozdna zemljišča
Dovoljene vrste zahtevnih in manj zahtevnih objektov	– gradnja gospodarske javne infrastrukture in sicer vodi in naprave ter priključki nanje za vodovodno omrežje, kanalizacijsko omrežje, plinovodno omrežje, toplovodno omrežje, elektroenergetsko omrežje, telekomunikacijsko omrežje ter omrežje javne razsvetljave,

Dopustna dela in druge prostorske ureditve	<ul style="list-style-type: none"> – izvajanje gozdnogospodarskih del v skladu z načrti za gospodarjenje z gozdovi in dovoljenji Zavoda za gozdove Slovenije; – krčitev gozdov v kmetijske namene do površine 0,5 ha; – paša v gozdu v skladu z gozdnogojitvenimi načrti; – ureditve za potrebe lova in ribolova; – sanacije peskokopov, kamnolomov in gramoznic, brez možnosti nadaljnega izkoriščanja, – raziskave mineralnih surovin in geotermičnega energetskega vira, pod pogojem, da raziskave trajno ne spreminjajo in poškodujejo naravnega stanja na površini in podzemlju in da se po opravljenih raziskavah zemljišče vrne v prvotno stanje.
Drugi pogoji	<ul style="list-style-type: none"> – za vse posege na gozdna zemljišča je treba pridobiti ustrezno soglasje Zavoda za gozdove Slovenije; – posegi so dopustni pod pogojem, da niso v nasprotju z gozdnogospodarskimi načrti in funkcijami gozda, ne ovirajo osnovne dejavnosti oziroma niso v nasprotju z interesi gozdarstva. – gradnje morajo biti načrtovane tako, da omogočajo lastnikom gozdov dostop do gozdnih zemljišč; – na parcelah, ki so v naravi in po določitih tega odloka opredeljene kot gozdne površine, v neažuriranem zemljiškem katastru pa so vpisane kot stavbišče, gradnja novih objektov (nadmestnih objektov) ni dovoljena.
Merila in pogoji za oblikovanje	<ul style="list-style-type: none"> – pri oblikovanju objektov in njihovem umeščanju v prostor se ohranja značilen stik naselij in odprte krajine ter kakovostnih grajenih struktur; – ohranjajo se tudi vidno privlačni deli krajine, vedute oziroma kvalitetni pogledi.

100. člen

(podrobni prostorski izvedbeni pogoji za gradnjo in posege na območjih površinskih voda)

Območja podrobnejše namenske rabe »VC – območja površinskih voda«, ki so namenjena za izvajanje dejavnosti s področja rabe voda. Zanje veljajo naslednji podrobni prostorski izvedbeni pogoji:

Namenska raba	V – območja površinskih voda
Podrobnejša namenska raba	VC celinske vode
Dovoljene vrste zahtevnih in manj zahtevnih objektov	<ul style="list-style-type: none"> – objekti grajenega javnega dobra; – objekti in omrežja javne infrastrukture, – objekti, potrebni za rabo voda (kot so zajem in izpust vode, zagotovitev varstva pred utopitvami ...) – objekti, namenjenih varstvu voda pred onesnaženjem; – objekti, namenjeni za obrambi države, zaščiti in reševanju ljudi, živali in premoženja ter izvajanju nalog policije,
Dopustna dela in druge prostorske ureditve	<ul style="list-style-type: none"> – posegi v zvezi z ukrepi, ki se nanašajo na izboljšanje hidromorfoloških in bioloških lastnosti voda; – posegi v zvezi z ukrepi, ki se nanašajo na varstvo narave – vzdrževanje (obnova), spremembe namembnosti in rekonstrukcije zakonito zgrajenih objektov in naprav; – odvzem proda v skladu s pridobljeno koncesijo; – sanacije opuščanih peskokopov, kamnolomov, gramoznic in območij izkoriščanja prodišč; – ureditev dostopov do vode in privezov za čolne in ureditev drč za spuščanje čolnov na obstoječih jezovih; – sanitarne sečnje; – raziskave mineralnih surovin in geotermičnega energetskega vira; – ureditve za potrebe lova in ribolova.
Drugi pogoji	<ul style="list-style-type: none"> – za vse posege na vodna zemljišča je treba pridobiti soglasje pristojnega organa za vode; – na parcelah, ki so v naravi in po določitih tega odloka opredeljene kot vodna zemljišča, v neažuriranem zemljiškem katastru pa so vpisane kot stavbišče, gradnja novih objektov (nadmestnih objektov) ni dovoljena; – pri predvidenih posegih na območja vodotokov je treba ohranjati vodotoke in obvodne vegetacijske pasove.
Merila in pogoji za oblikovanje	<ul style="list-style-type: none"> – pri oblikovanju objektov in njihovem umeščanju v prostor se ohranja značilen stik naselij in odprte krajine ter kakovostnih grajenih struktur; – ohranjajo se tudi vidno privlačni deli krajine, vedute oziroma kvalitetni pogledi.

101. člen

(podrobni prostorski izvedbeni pogoji za gradnjo in posege na območjih za potrebe obrambe)

Območja osnovne namenske rabe »f – območja za potrebe obrambe« so namenjena za izvajanje dejavnosti s področja obrambe zunaj naselij in so določena kot območja izključne rabe prostora. Zanje veljajo naslednji podrobni prostorski izvedbeni pogoji:

Namenska raba	f – območja za obrambo zunaj naselij
Dovoljene vrste zahtevnih in manj zahtevnih objektov	24201 vojaški objekti; drugi objekti, ki so namenjeni izvajanju dejavnosti s področja obrambe
Dopustna dela in druge prostorske ureditve	– na območjih izključne rabe so skladno s prostorsko zakonodajo na področju graditve dovoljene prostorske ureditve ter gradnja objektov (gradnja novih objektov, rekonstrukcije objektov in odstranitve objektov) ter ostale infrastrukture za potrebe obrambe ne glede na vrsto objektov glede na zahtevnost – na zakonito zgrajenih objektih, ki niso skladni z namembnostjo so dopustna samo vzdrževalna dela in odstranitve objekta; – raziskave mineralnih surovin in geotermičnega energetskega vira pod pogojem, da raziskave trajno ne spreminjajo in poškodujejo naravnega stanja na površini in podtalju in da se po raziskavah zemljišča vrnejo v prejšnje stanje.

III.6. PROSTORSKI IZVEDBENI POGOJI NA OBMOČJIH OPPN

102. člen

(območja, za katere je predvidena izdelava podrobnih načrtov)

(1) Enote urejanja prostora, ki se urejajo s podrobnimi načrti, so območja, na katerih je s tem odlokom predvidena izdelava občinskega podrobnega prostorskega načrta (OPPN).

(2) Območja, ki se urejajo z OPPN, so navedena po enotah urejanja prostora v Prilogi 3 in določena v grafičnem delu izvedbenega dela OPN na karti »Prikaz območij enot urejanja prostora, osnovne oziroma podrobnejše namenske rabe prostora in prostorskih izvedbenih pogojev«.

(3) Meja OPPN, ki je določena s tem odlokom, se v fazi njegove priprave, na stavbnih zemljiščih lahko spremeni v primeru, ko dejansko stanje na mejah območja predvidenega OPPN odstopa od načrtovanega (nove parcelacije zemljišč, neskladnost katastrskih načrtov z dejanskim stanjem, ipd.) ali pa je s predvideno mejo OPPN onemogočena realizacija investicijske namere, ki je v splošnem javnem interesu. Spremembo meje sprejme občinski svet. Pripravljalavec akta o spremembi obvesti vse lastnike prizadetih zemljišč.

(4) Posamezna območja OPPN je dovoljeno načrtovati po posameznih delih, vendar je v tem primeru ob pripravi akta treba izdelati tudi zasnovo celotnega območja OPPN, predvsem z vidika urejanja prometne in druge gospodarske javne infrastrukture, družbene infrastrukture in potrebnih oskrbnih dejavnosti.

(5) Kot izhodišče za prostorske izvedbene pogoje na območjih OPPN služijo prostorski izvedbeni pogoji posameznih osnovnih in podrobnejših namenskih rab, določenih s tem odlokom.

(6) Podrobni prostorski načrt se lahko izdela za posamezno EUP ali manjše območje znotraj posamezne EUP tudi, če se takšna potreba izkaže po sprejetju OPN.

103. člen

(posegi v prostor na območjih predvidenih OPPN)

V enotah urejanja prostora, kjer je predvidena izdelava podrobnih prostorskih načrtov ali so le tej v izdelavi, je do sprejema teh možno izvajati naslednje gradnje oziroma posege v prostor, če to ne bodo oviralo gradenj in ureditev, načrtovanih s predvidenim podrobnim prostorskim načrtom:

- gradnje nezahtevnih in enostavnih objektov v skladu z določili tega odloka,
- gradnjo, rekonstrukcijo in vzdrževanje komunalne opreme za oskrbo obstoječih objektov,
- vzdrževanje in rekonstrukcije obstoječih objektov,
- nadzidave in dozidave v skladu s podrobnimi določili glede izrabe za predpisano namensko rabo, razen za stanovanjske objekte,
- spremembe namembnosti obstoječih objektov skladno z namensko rabo prostora,
- odstranitev obstoječih objektov, če le ta ni prepovedana z drugimi določbami.

104. člen

(variantne rešitve in urbanistično-arhitekturni natečaj)

(1) Strokovne rešitve prostorskih ureditev za OPPN se lahko pridobijo z izdelavo variantnih rešitev. Variantne rešitve lahko izdela en ali več različnih načrtovalcev. Izdelane morajo biti tako, da je možna njihova medsebojna primerjava.

(2) Strokovne rešitve prostorskih ureditev za OPPN se lahko pridobijo tudi z natečajem.

(3) Zahtevo za izvedbo in način priprave ter izbor variantnih rešitev oziroma izvedbo javnega natečaja se določi s tem odlokom ali s sklepom župana o pričetku postopka izdelave OPPN.

IV. PREHODNE IN KONČNE DOLOČBE

105. člen

(prenehanje veljavnosti prostorskih aktov občine)

Z dnem uveljavitve tega odloka prenehajo veljati naslednji prostorski izvedbeni akti:

– Prostorske sestavine dolgoročnega plana Občine Miren - Kostanjevica za obdobje 1986–2000 in srednjeročnega plana Občine Miren - Kostanjevica za obdobje 1986–1990 (Uradno glasilo št. 15/97), spremembe in dopolnitve 2009 (Uradni list RS, št. 98/09),

– Odlok o splošnih prostorskih ureditvenih pogojih za posege v prostor v Občini Nova Gorica (Uradno glasilo občin Ajdovščina, Nova Gorica in Tolmin, 9/87, 11/87, Uradni list RS, št. 45/04),

- Odlok o prostorskih ureditvenih pogojih za posege v prostor na območju opuščene gramoznice »Primorje d.d. Ajdovščina« v Mirnu (UPB, Uradni list RS, št. 30/10, 45/10),
- 2. delni zazidalni načrt za naselje Miren (območje Staro mesto) (Uradno glasilo občin Ajdovščina, Nova Gorica in Tolmin, št. 17/76).

106. člen

(prostorski izvedbeni akti, ki ostanejo v veljavi)

Z dnem uveljavitve tega odloka ostanejo v veljavi naslednji prostorski izvedbeni akti:

- Lokacijski načrt za cesto križ Cijanov–Miren (obvoznica Miren) (Uradno glasilo občin Ajdovščina, Nova Gorica in Tolmin, št. 4/89),
- Odlok o lokacijskem načrtu za obvozno cesto mimo Vrtojbe – III. faza (Uradne objave št. 20/02),
- Odlok o regionalnem prostorskem načrtu Čistilna naprava ob Vrtojbici (Uradni list RS, št. 103/11).

107. člen

(gradbeno dovoljenje v postopku pridobivanja)

Postopki za pridobitev gradbenega dovoljenja, začeti pred uveljavitvijo tega odloka, se nadaljujejo in končajo na podlagi predpisov veljavnih na dan vložitve vloge za izdajo gradbenega dovoljenja.

108. člen

(dostopnost prostorskega akta)

Ta odlok je v času uradnih ur na vpogled javnosti na sedežu občine in na spletnih straneh občine.

109. člen

(začetek veljavnosti)

Ta odlok začne veljati petnajsti dan po objavi v Uradnem listu Republike Slovenije.

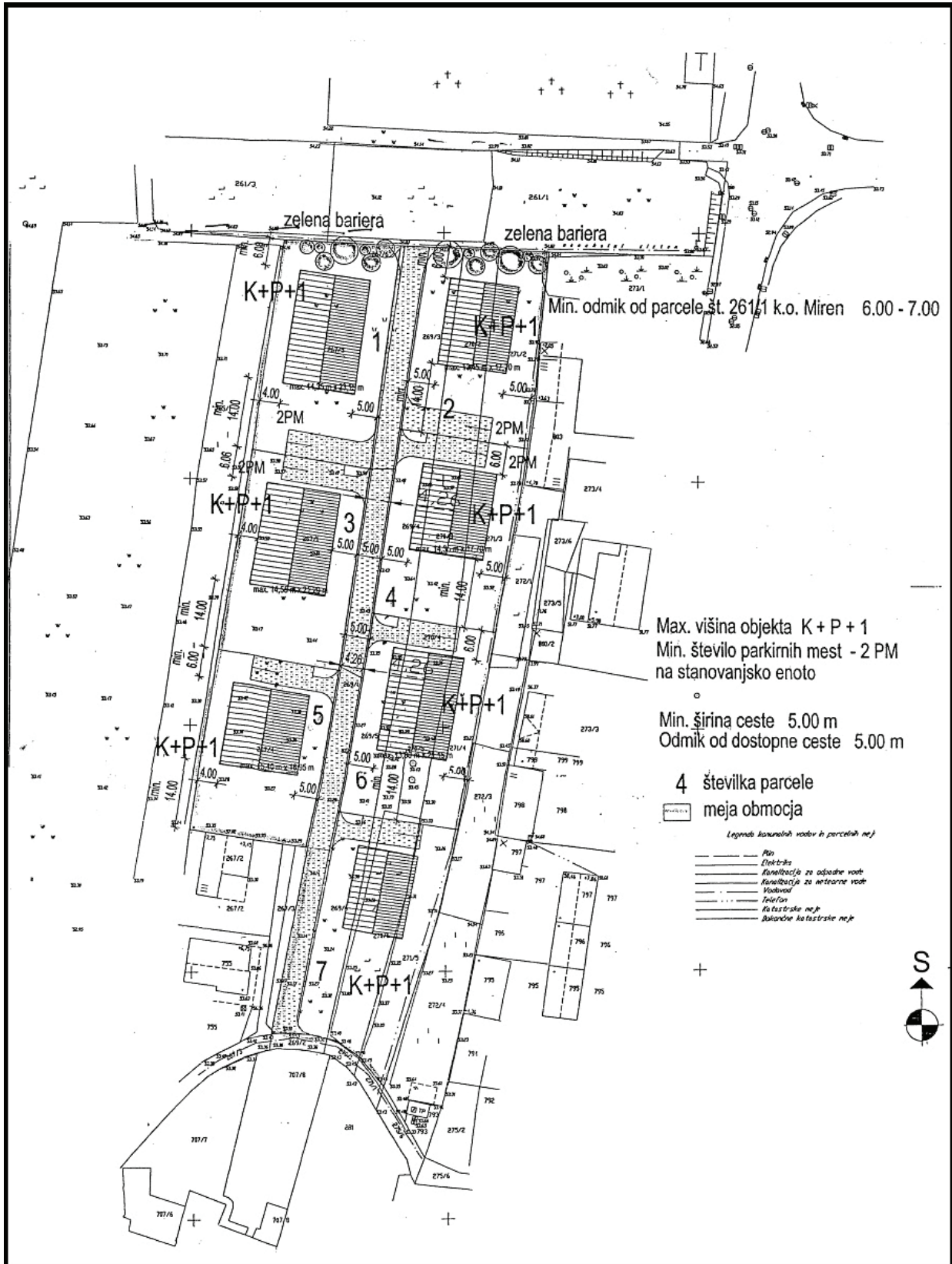
Št. 350-0-0022/2007-156

Miren, dne 4. septembra 2013

Župan
Občine Miren - Kostanjevica
Zlatko Martin Marušič l.r.

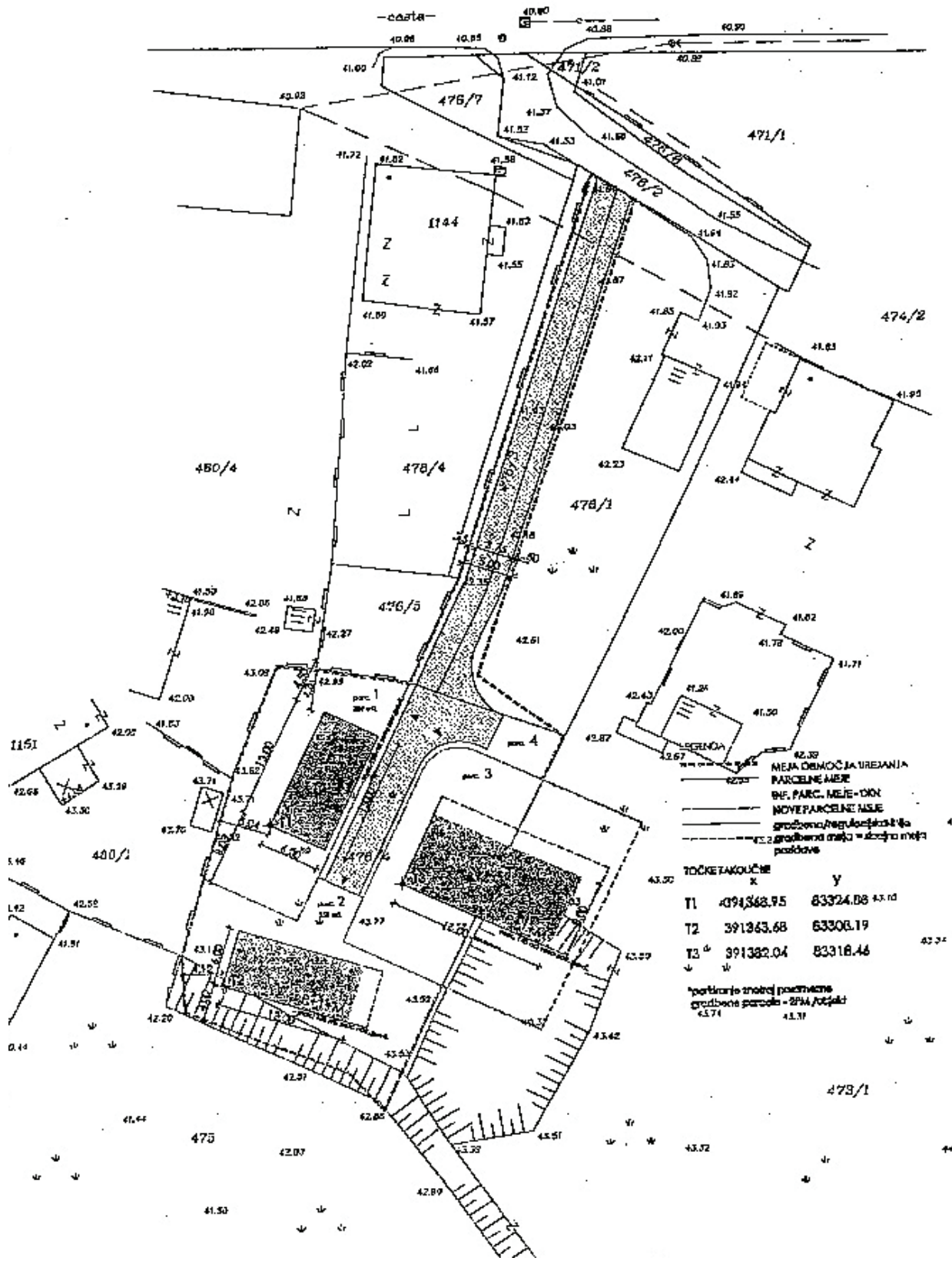
GRAFIČNA PRILOGA 1

Posebni prostorski izvedbeni pogoji za enoto urejanja prostora MI-14



GRAFIČNA PRILOGA 2

Posebni prostorski izvedbeni pogoji za enoto urejanja prostora MI-41



PRILOGA 1 - DOPUSTNI ZAHTEVNI IN MANJ ZAHTEVNI OBJEKTI

VRSTE STAVB	SSe	SSs	SSv	SK	A	CU	CDi	CDk	CDo	IP	IG	IK	BT	BC	ZS	ZP	ZD	ZK
11100 Enostanovanjske stavbe	•	•		•	•	•												
11210 Dvostanovanjske stavbe	•	•		•	•	•												
11220 Tri- in večstanovanjske stavbe			•			•												
11300 Stanovanjske stavbe za posebne družbene skupine			•	•	•	•	•		•									
12111 Hotelske in podobne stavbe za kratkotrajno nastanitev				•	•	•	•		•				•					
12112 Gostilne, restavracije in točilnice			•	•	•	•	•	•	•		•		•	•	1	1		
12120 Druge gostinske stavbe za kratkotrajno nastanitev				•	•	•	•	•	•		•		•		2			
12201 Stavbe javne uprave				•	•	•			•									
12202 Stavbe bank, pošt, zavarovalnic				•	•	•			•									
12203 Druge upravne in pisarniške stavbe				•	•	•			•									
12301 Trgovske stavbe				•	•	•			•				•					3
12302 Sejmanske dvorane, razstavišča					•	•			•		•							
12303 Bencinski servisi																		
12304 Stavbe za storitvene dejavnosti						•			•				•					
12410 Postajna poslopja, terminali, stavbe za izvajanje elektronskih komunikacij ter z njimi povezane stavbe										•	•							
12420 Garažne stavbe	•	•	•			•	•	•	•	•	•	•	•	•				
12510 Industrijske stavbe										•	•	•						
12520 Rezervoarji, silosi in skladišča										•	•	•						
12610 Stavbe za kulturo in razvedrilo				•		•	•	•	•				•					
12620 Muzeji in knjižnice				•	•	•		•	•				•					
12630 Stavbe za izobraževanje in znanstvenoraziskovalno delo				•	•	•	•	•	•		•							
12640 Stavbe za zdravstvo				•		•												
12650 Športne dvorane						•	•						•	•				
12711 Nestanovanjske kmetijske stavbe - stavbe za rastlinsko pridelavo				•	•	•						•						
12712 Nestanovanjske kmetijske stavbe - stavbe za rejo živali				•	•	•						•						
12713 Nestanovanjske kmetijske stavbe - stavbe za spravilo pridelka				•	•	•						•						
12714 Druge nestanovanjske kmetijske stavbe				•	•	•						•						

VRSTE STAVB	SSe	SSs	SSv	SK	A	CU	CDi	CDk	CDo	IP	IG	IK	BT	BC	ZS	ZP	ZD	ZK
12721 Stavbe za opravljanje verskih obredov				•	•	•		•										•
12722 Pokopališke stavbe					•	•		•										•
12740 Druge nestanovanjske stavbe, ki niso uvrščene drugje				•		•												
2302 Elektrane in drugi energetske objekti						4	4	4	4	•	•	4	4	4				
24110 Športna igrišča	•	•	•	•	•	•	•	•	•				•	•	•			
24122 Drugi gradbeni inženirski objekti za šport, rekreacijo in prosti čas	•	•	•	•	•	•	•	•	•				•	•	•	5		
24201 Obrambni objekti																		
24203 Objekti za ravnanje z odpadki										6	6							
24204 Pokopališča								•										•
24205 Drugi gradbeni inženirski objekti, ki niso uvrščeni drugje.	8	8	8	8	8	8	8	8	8	8	8	8	9	8	7	8		

1 - do BTP 60 m² za bare, točilnice, slaščičarne ipd ter 120 m² za gostilne in restavracije kot sestavni del oskrbnih dejavnosti zelene površine

- 2 - samo sanitarne stavbe v počitniških kampih
- 3 - samo trgovske stavbe do 100 m² kot sestavni del dejavnosti pokopališča
- 4 - dovoljeni fotovoltaični sistemi kot del strehe obstoječih objektov
- 5 - samo otroška in druga javna igrišča, javni vrtovi, parki
- 6 - zbirno mesto za komunalne odpadke
- 7 - samo na območju kampa tudi parkirišča za avtodome
- 8 - parkirišča
- 9 - parkirišča, tudi za avtodome

PRILOGA 2 - DOPUSTNI NEZAHTEVNI IN ENOSTAVNI OBJEKTI

1. MAJHNA STAVBA (stavba majhnih dimenzij, v pritrilčni, enoetažni izvedbi, ki ni namenjena prebivanju, objekti v javni rabi)																													
VRSTA OBJEKTA / NRP																													
SSe	SSv	SK	A	CU	CDI	CDk	CDo	IP	IG	IK	BT	BC	ZS	ZP	ZD	ZK	PC	PO	O	K1	K2	G	VC	f					
+	2	+	+	1	1	1	1	1	+	+	+	+	25			+	+	+											
2. MAJHNA STAVBA KOT DOPOLNITEV OBSTOJEČE POZIDAVE (stavba majhnih dimenzij, v pritrilčni, enoetažni izvedbi, samostojna ali prislonežna k stavbi, objekti v javni rabi)																													
VRSTA OBJEKTA / NRP																													
SSe	SSv	SK	A	CU	CDI	CDk	CDo	IP	IG	IK	BT	BC	ZS	ZP	ZD	ZK	PC	PO	O	K1	K2	G	VC	f					
+	2	+	+	1	1	1	1	1	+	+	+	+	25	26		+	+	+											
3. POMOŽNI OBJEKT V JAVNI RABI																													
VRSTA OBJEKTA / NRP																													
SSe	SSv	SK	A	CU	CDI	CDk	CDo	IP	IG	IK	BT	BC	ZS	ZP	ZD	ZK	PC	PO	O	K1	K2	G	VC	f					
9	9	9	9	9	9	9	9	9	9	9	9	9	9	9	9	9	9	9	9	9	33	33	13						
9	9	9	9	9	9	9	9	9	9	9	9	9	9	9	9	9	9	9	9			13							
14	14	14	14	14	14	14	14	14	+	+	14	14	14	14	14	14	+	+	+	32	32	14							
4. OGRAJA																													
VRSTA OBJEKTA / NRP																													
SSe	SSv	SK	A	CU	CDI	CDk	CDo	IP	IG	IK	BT	BC	ZS	ZP	ZD	ZK	PC	PO	O	K1	K2	G	VC	f					
20		20	20	20	20	20	20	41	41	41	20	20	4	5		6	41	41											
15		15	15	15	15	15	15	15			15	15	15	15	15	15							7						
5. PODPORNİ ZID (konstrukcija med dvema višnema zemljišča, ki preprečuje premik (zdrs) zemljine. Pri računanju višine podpornega zidu z ograjo se upošteva le meritlo za podporni zid)																													
VRSTA OBJEKTA / NRP																													
SSe	SSv	SK	A	CU	CDI	CDk	CDo	IP	IG	IK	BT	BC	ZS	ZP	ZD	ZK	PC	PO	O	K1	K2	G	VC	f					
+	+	+	+	+	+	+	+	+	+	+	+	+	+	+	+	+	+	+	+	29	29	8							
6. MALA KOMUNALNA ČISTILNA NAPRAVA (naprava za čiščenje komunalne odpadne vode z zmožljivostjo, manjšo od 2000 PE)																													
VRSTA OBJEKTA / NRP																													
SSe	SSv	SK	A	CU	CDI	CDk	CDo	IP	IG	IK	BT	BC	ZS	ZP	ZD	ZK	PC	PO	O	K1	K2	G	VC	f					
3	3	3	3	3	3	3	3	3	3	3	3	3	3	3	3	3			3	42	42	10							
7. NEPRETOČNA GREZNICA (vodotesen zbirnik za komunalno odpadno vodo)																													
VRSTA OBJEKTA / NRP																													
SSe	SSv	SK	A	CU	CDI	CDk	CDo	IP	IG	IK	BT	BC	ZS	ZP	ZD	ZK	PC	PO	O	K1	K2	G	VC	f					
3	3	3	3	3	3	3	3	3	3	3	3	3	3	3	3	3			3										

8. REZERVOAR (objekt, povezan s tlemi ali vkopan, s priključki in z inštalacijami)																									
Sse		SSv	SK	A	CU	CDI	CDk	CDo	IP	IG	IK	BT	BC	ZS	ZP	ZD	ZK	PC	PO	O	K1	K2	G	VC	f
16		16	16	16	16	16	16	16	16	+	+	16	16	16	16	16	16	16	+	+	21	21	38		
VRSTA OBJEKTA / NRP																									

9. VODNJAK, VODOMET																									
Sse		SSv	SK	A	CU	CDI	CDk	CDo	IP	IG	IK	BT	BC	ZS	ZP	ZD	ZK	PC	PO	O	K1	K2	G	VC	f
+		+	+	+	+	+	+	+	+	+	+	+	+	+	+	+	+	+	+	+	30	30	+		
VRSTA OBJEKTA / NRP																									

10. PRIKLJUČEK NA OBJEKTE GOSPODARSKE JAVNE INFRASTRUKTURE IN DALJINSKEGA OGREVANJA																									
Sse		SSv	SK	A	CU	CDI	CDk	CDo	IP	IG	IK	BT	BC	ZS	ZP	ZD	ZK	PC	PO	O	K1	K2	G	VC	f
+		+	+	+	+	+	+	+	+	+	+	+	+	+	+	+	+	+	+	+	27	27	+		+
VRSTA OBJEKTA / NRP																									

11. SAMOSTOJNO PARKIRIŠČE																									
Sse		SSv	SK	A	CU	CDI	CDk	CDo	IP	IG	IK	BT	BC	ZS	ZP	ZD	ZK	PC	PO	O	K1	K2	G	VC	f
+		+	+	+	+	+	+	+	+	+	+	+	+	+	+	+	+	+	+	+					
VRSTA OBJEKTA / NRP																									

12. KOLESARSKA POT, PEŠ POT, GOZDNA POT IN PODOBNE																									
Sse		SSv	SK	A	CU	CDI	CDk	CDo	IP	IG	IK	BT	BC	ZS	ZP	ZD	ZK	PC	PO	O	K1	K2	G	VC	f
+		+	+	+	+	+	+	+	+	+	+	+	+	+	+	+	+	+	+	+	28	28	+		
VRSTA OBJEKTA / NRP																									

13. POMOL																									
Sse		SSv	SK	A	CU	CDI	CDk	CDo	IP	IG	IK	BT	BC	ZS	ZP	ZD	ZK	PC	PO	O	K1	K2	G	VC	f
VRSTA OBJEKTA / NRP																									

14. ŠPORTNO IGRISČE NA PROSTEM (grajena ali utrjena površina, ki ni izvedena v obliki stadiona in nima spremljajočih objektov ali tribun)																									
Sse		SSv	SK	A	CU	CDI	CDk	CDo	IP	IG	IK	BT	BC	ZS	ZP	ZD	ZK	PC	PO	O	K1	K2	G	VC	f
43		43	43	43	43	43	43	43	43	43	43	+	+	+	43	43									
VRSTA OBJEKTA / NRP																									

15. VODNO ZAJETJE IN OBJEKTI ZA AKUMULACIJO VODE IN NAMAKANJE																									
Sse		SSv	SK	A	CU	CDI	CDk	CDo	IP	IG	IK	BT	BC	ZS	ZP	ZD	ZK	PC	PO	O	K1	K2	G	VC	f
44		44	44	44	44	44	44	44	44	44	44	44	44	44	44	44	44	44	44	44	36	36	44		+
Bazen																									
Namakalni sistemi																									

- 1 – izključno na servisnem delu parcele; ne pred ulično fasado,
 - 2 – samo uta, senčnica, kolesarnica
 - 3 – v primeru, ko ni možna priključitev na javno kanalizacijsko omrežje in ob soglasju pristojnega upravljavca,
 - 4 – izključno ograje namenjene potrebam športnih površin (zaščitne, varovalne ograje),
 - 5 – parkovnih površin se praviloma ne omejuje. Če se zaradi varovanja oziroma zaščite parkovne površine omeji, se prvenstveno uporabljajo žive meje. Druge vrste ograj morajo biti transparentne, s čimer omogočajo pogled na zeleno površino. Maksimalna višina 1,5 m. Zidovi niso dovoljeni,
 - 6 – le kot varovalna ograja pokopališča. Ograjevanje znotraj območja pokopališča ni dovoljeno,
 - 7 – dovoljeni samo suhozidi na območju krajinske enote 'K1 – Kras',
 - 8 - vidna stran konstrukcije mora biti kamnita,
 - 9 – lokacija se določi skupaj z občinsko strokovno službo pristojno za prostor,
 - 10 – samo za potrebe objektov v A in SK v primeru, ko ni možna priključitev na javno kanalizacijsko omrežje in ob soglasju pristojnega upravljavca, v kolikor znotraj A in SK ni mogoče najti ustrezne lokacije za objekt, v oddaljenosti največ 50 m od roba stavbnih zemljišč; pri malih ČN do zmogljivosti 50 PE, pri nepretočnih greznicah do 30 m³
 - 11 - prtiščni, enotažni objekti velikosti do 40 m²
- Za krajinsko enoto K2 - Vipavska dolina: V kolikor znotraj SK ali A gradnja ni izvedljiva, je gradnja možna znotraj 100 m pasu od roba stavbnih zemljišč in sicer tako, da je zagotovljena funkcionalna povezanost s kmetijo. Objekt ne sme povzročiti fragmentacije kmetijskih zemljišč. Gradnja objekta je možna, kadar je investitor vpisan v register kmetijskih gospodarstev (KMG – MID). Gradnje, razen rastlinjakov, niso dovoljene na območjih agrooperacij. Zazidana površina objektov za potrebe enega kmetijskega gospodarstva lahko doseže največ 60 m². Znotraj območij kulturne dediščine je potrebno pridobiti soglasje pristojnega soglasodajalca.
- Za krajinsko enoto K1 – Kras velja: V kolikor znotraj SK ali A gradnja ni izvedljiva, je gradnja možna znotraj 500 m pasu od roba stavbnih zemljišč in sicer tako, da je zagotovljena funkcionalna povezanost s kmetijskim gospodarstvom. Objekt ne sme povzročiti fragmentacije kmetijskih zemljišč. Gradnja objekta možna, kadar je investitor vpisan v register kmetijskih gospodarstev (KMG – MID). Zazidana površina objektov za potrebe ene kmetije lahko doseže največ 60 m². Znotraj območij kulturne dediščine je potrebno pridobiti soglasje pristojnega soglasodajalca.
- 12 – objekti velikosti do 150 m², višina maksimalno 3 m - samo rastlinjaki
 - Samo v krajinski enoti K2 - Vipavska dolina: Gradnja objekta je možna, kadar je investitor vpisan v register kmetijskih gospodarstev (KMG – MID). Gradnje niso dovoljene na območjih agrooperacij.
 - 13 – na podlagi pridobljenega soglasja upravljavca gozda,
 - 14 - vsi razen cestni silos,
 - 15 – vse razen protihrupne ograje,
 - 16 – samo vkopan,
 - 17 – le v primerih zagotavljanja povezanosti namakalnega sistema,
 - 18 – samo objekti za spremljanje stanja okolja in naravnih pojavov ter varstvu pred naravnimi in drugimi nesrečami,
 - 19 – dovoljeni samo panoji do velikosti 4 m², ki so del obstoječih stavb in plakatni stebri
 - 20 – ograja mora biti nad višino 1.50 m transparentna. Znotraj krajinske enote K1 – Kras je dovoljeno obodne zidove dvorišč zidati v kamnu do višine 2.00 m,
 - 21 – samo vodni zbiralnik in betonsko korito za zbiranje vode do 30 m³. Dovoljeno ob obstoječih kmetijskih stavbah.
 - 22 – le do 20 m² površine. Čebeljnake se umešča le skladno s pašnim redom.
 - 23 – samo za enote, ki so namenjene konjeništvu,
 - 24 – samo čebeljak in krmišče. Velikost do 20 m². Gradnja objekta možna, kadar je investitor vpisan v register kmetijskih gospodarstev (KMG – MID). Čebeljnake se umešča le skladno s pašnim redom.

- 25 – v skupni površini do 150 m²
- 26 – samo en objekt
- 27 - razen novih cestnih priključkov
- 28 - samo poljske poti širine do 2,5 m, gozdna učna pot, grajena gozdna vliaka do 1 km dolžine, dovoljene tudi gradnje pločnikov in kolesarskih stez ob vozišču do skupne širine 3 m ter postajališč, ampak le ob rekonstrukciji lokalnih cest
- 29 – dopustno le v primeru agromelioracije
- 30 - vrtina ali vodnjak za lastno oskrbo s pitno vodo, globine do 30 m ali za raziskave
- 32 – le ob rekonstrukciji lokalnih cest, vsi razen cestni silos
- 33 – dovoljena gradnja: samo čakalnica na postajališču in kolesarnica, ob rekonstrukcijah lokalnih cest. Velikost objektov do velikosti 15 m² in višine 4 m. Lokacija se določi skupaj z občinsko strokovno službo pristojno za prostor.
- 34 - kot zaščitne ograje pred divjadjo samo na meji med gozdom in obdelanimi površinami, ter za varovanje območja vodnih virov in ostale komunalne infrastrukture. Zidane ograje niso dovoljene. Postavitev ograj za pašo živine dovoljena le, če je paša določena v gozdnogojitvenem načrtu;
- 35 - ograje niso dovoljene, grajena gozdna prometnica ni dovoljena. Dovoljena višina 5 m.
- 36 –zajem pitne in tehnološke vode (prostornina razlívne vode do 250 m³) in vodni zbiralnik za potrebe namakanja (prostornina razlívne vode do 2000 m³)
- 38 – samo zbiralnik za kapnico ob obstoječih stavbah, vkopan ali do velikosti 50 m³
- 39 – razen ekološki otok
- 40 - gradnja objekta je možna, kadar je investitor vpisan v register kmetijskih gospodarstev (KMG – MID). Dovoljena višina 5 m.
- 41 – dovoljena višina do 3 m. Nad 1,5 m mora biti ograja transparentna. Znotraj krajinske enote K1 – Kras je lahko obodni zid dvorišča netransparenten do višine 2 m, če je zidan v kamnu.
- 42 – samo zmogljivost do 50 PE
- 43 – do 1000 m²
- 44 – prostornina razlívne vode do 250 m³

PRILOGA 3

Tabela 1: Usmeritve za OPPN ter posebni prostorski izvedbeni pogoji za posamezne prostorske enote

BILJE

Naselje	Šifra območja	Usmeritve za OPPN	Posebni PIP
Bilje	BI-01 IK		Znotraj območja varstva priobalnih zemljišč se ohranja obrežna vegetacija. Zagotovi se vse ukrepe za preprečevanje onesnaženja reke Vipave.
Bilje	BI-02 SSe		Znotraj območja varstva priobalnih zemljišč se ohranja obrežna vegetacija.
Bilje	BI-19 SSe		Max parcela objekta: 1100m ²
Bilje	BI-20 SK		Znotraj območja varstva priobalnih zemljišč se ohranja obrežna vegetacija.
Bilje	BI-22 CU	Predviden OPPN. Izdela se enoten OPPN za enote BI-22, BI-23 in BI-48. Umetitve novogradenj naj omogoča vedutne sekvence na Vilo Savnik.	
Bilje	BI-23 CU	Predviden OPPN. Izdela se enoten OPPN za enote BI-22, BI-23 in BI-48. Znotraj območja kulturne dediščine Vilo Savnik so možne ureditve parkovnih površin, ki pripadajo objektu. Možna je gradnja enostavnih in nezahtevnih objektov za potrebe funkcioniranja objekta kulturne dediščine. Ob soglasju ZVKD je do sprejetja OPPN možna gradnja naštetih nezahtevnih in enostavnih objektov za potrebe funkcioniranja objekta kulturne dediščine. <u>Nezahtevni objekti:</u> 1. Objekti za lastne potrebe (steklenjak do 30 m ² , višine 3,5 m, uta oziroma senčnica do 15 m ² , višine 3 m, bazen do 30 m ² in 1,35 m globine, utrjene dovodne poti dolge do 300 m in široke 4 m 2. ograje, nižje od 2,2 m 3. škarpe in podporni zidovi, nižji od 1,5 m 4. pomožni infrastrukturni objekti (pločnik in kolesarska steza ob vozišču ceste) 6. začasni objekti, namenjeni sezonski turistični ponudbi ali prireditvam (kiosk oziroma tipski zabojnik) 7. spominska obeležja Enostavni objekti Objekti za lastne potrebe 1. rezervoar za utekočinjeni naftni plin ali nafto (prostornine do 5 m ³) s priključkom na objekt,	

Naselje	Šifra območja	Usmeritve za OPPN	Posebni PIP
Bilje	BI-33 SSV	<p>2. zbiralnik za kapnico s prostornino do 30 m³</p> <p>3. enoetažni pritlični objekt s tlorisno površino do 4 m² in višino najvišje točke največ 2 m,</p> <p>4. utrjena dvorišča do površine 300 m²</p> <p>Pomožni infrastrukturni objekti</p> <p>1. pomožni cestni objekti (objekti za odvodnjavanje ceste, če je propust vode do 5m³/min, objekt javne razsvetljave)</p> <p>2. pomožni energetski objekti (niskonapetostno distribucijsko elektroenergetsko omrežje, signalno-zaščitni vod v elektroenergetskih omrežjih; priključni plinovod za male kurilne naprave v enostanovanjskih stavbah; priključek na distribucijsko plinovodno omrežje; etažni plinski priključek za etažno ogrevanje)</p> <p>3. pomožni komunalni objekti: (vodovodni priključek na javno vodovodno omrežje; kanalizacijski priključek na javno kanalizacijsko omrežje; cestni priključek na javno občinsko cesto širine do 3 m in dolžine do 30 m)</p> <p>Začasni objekti (odprti sezonski gostinski vrt tlorisne površine zemjišča največ 50 m² in višino najvišje točke največ 4 m)</p> <p>Vadbeni objekti Vadbeni objekti, namenjeni športu in rekreaciji na prostem: (sprehajalna pot širine do 1,2 m)</p> <p>Spominska obeležja</p> <p>Urbana oprema (skulptura in druga prostorska inštalacija tlorisne površine do 100 m² in višine do 4 m nad terenom, vodnjak oziroma okrasni bazen tlorisne površine do 100 m², pri vodometu pa višina konstrukcije do 4 m, otroško igrišče tlorisne površine do 500 m²)</p> <p>Gradnja ostalih nezahtevnih in enostavnih objektov ni dovoljena.</p>	
Bilje	BI-33 SSV		<p>Dovoljene gradnje in prostorske ureditve:</p> <p>Vrste zahtevnih in manj zahtevnih stavb:</p> <ul style="list-style-type: none"> - tri- in večstanovanjske stavbe. <p>Število parkirnih mest:</p> <ul style="list-style-type: none"> - 2 PM/stanovanje - do 35m² koristne stanovanjske površine 1 PM/stanovanje - od 35 – 80 m² koristne stanovanjske površine 2PM/stanovanje - 0.2 PM/stanovanje za obiskovalce <p>Infrastruktura:</p> <ul style="list-style-type: none"> - Infrastruktura mora biti zasnovana tako, da omogoča izvedbo pozidave

Naselje	Šifra območja	Usmeritve za OPPN	Posebni PIP
			<p>na sosednih EUP BI -50 SSe in BI - 49 SSe</p> <ul style="list-style-type: none"> - Ob glavni cesti Miren – Volčja Draga naj se vzpostavi ulični profil s peš in kolesarskimi potmi ter zeleno ureditvijo. - Območje se lahko priključuje na Ruso cesto po njeni rekonstrukciji. - Pred izdajo gradbenih dovoljenj za stanovanjske objekte je potrebno izvesti parcelacijo za potrebe izvedbe predpisane obvezne gospodarske javne infrastrukture za celotno prostorsko enoto oziroma najmanj za javne poti, če bo ostala obvezna gospodarska infrastruktura potekala znotraj le-teh. <p>Oblikovanje in velikost objektov:</p> <p>Območje 1:</p> <ul style="list-style-type: none"> - etažnost objektov ob cesti max P+3, pri čemer je zadnja etaža neposredno pod streho, višina kolenčnega zidu ne sme presegati 1,80 m. Objekti imajo lahko tudi ravno streho, takrat je njihova etažnost max P+2. - etažnost objektov v zaledju P+2, - FZP min=0.3, - Zelene površine naj oblikujejo enoten javen prostor. Faktor se računa na celo enoto urejanja. - FZ max=0.3 <p>Območje 2:</p> <ul style="list-style-type: none"> - Etažnost P+2, - FZP min=0.2 - FZ max=0.4 <p>Odmiki:</p> <ul style="list-style-type: none"> - od Ruse ceste 6 m, ostali v skladu z odlokom.
Bilje	BI-40 IG		<p>Ob glavni cesti Bilje – Volčja draga naj se omogoči vzpostavitev uličnega profila s peš in kolesarsko potjo ter zeleno ureditvijo.</p> <p>Na območjih, ki se stikajo s stanovanjskimi območji se umešča skupne zelene, prometne ali druge infrastrukturne ureditve.</p> <p>V cono se ne smejo umeščati dejavnosti, ki bi povzročale bistveno povečanje tovornega prometa.</p>
Bilje	BI-45 IG	<p>Predviden OPPN.</p> <p>Prostorske ureditve naj se na območju naravne vrednote Bilje – opušen glinokop (NVL.P, Id. št. 3352) ne načrtujejo.</p> <p>Vse manipulative površine naj bodo urejene tako, da ne bo prišlo do izpustov v reko Vipavo, predvsem v primeru poplav.</p> <p>V cono se ne smejo umeščati dejavnosti, ki bi povzročale bistveno povečanje tovornega prometa.</p>	
Bilje	BI-47 IK		<p>Dovoljena le postavitev mrežnikov in rastlinjakov ter drugih nezahtevnih in enostavnih objektov za potrebe sadjarstva.</p> <p>Na območja ob stiku s stanovanjskimi območji naj se usmerja vzgoja sadik, ki ne zahteva škropljenja.</p>

Naselje	Šifra območja	Usmeritve za OPPN	Posebni PIP
Bilje	BI-49 SSv	<p>Predviden OPPN.</p> <p>Predvidena je gradnja visoke gostote, pretežno večstanovanjskih stavb.</p> <p>Znotraj območja je potrebno zagotoviti javno zeleno površino. Min faktor zelenih površin je 0.3, faktor zelenih površin se računa na celotno EUP in zagotavlja enovito.</p> <p>Znotraj območja se izvede cestno mrežo, ki povezuje območje z glavno cesto Bilje - Volčja Draga na jugu in Ruso potjo na severu območja. Izvede se interna cestna povezava, ki poteka vzporedno z glavno cesto in se navezuje na interno cesto znotraj EUP BI-33 SSe. Priključek območja na Ruso cesto se lahko uporablja po njeni rekonstrukciji.</p> <p>Odmik gradenj od Ruse ceste min 6 m.</p> <p>Obstoječi daljnovod se kabliira.</p>	
Bilje	BI-50 SSe	<p>Predviden OPPN.</p> <p>Predvidena je gradnja eno in dvostanovanjskih stavb, ki so lahko prosto stoječe stanovanjske gradnje ali strnjene gradnje.</p> <p>Strnjena gradnja: Min parcela objekta =250 m² Etažnost:P+1, atrijske hiše:P</p> <p>Individualna gradnja: Min parcela objekta =400 m² Max parcela objekta =800 m² Etažnost:P+1</p> <p>Območje se napaja iz interne ceste območja BI-33 SSv. Območje se lahko priključuje na Ruso cesto po njeni rekonstrukciji. Odmik gradenj od Ruse ceste min 6 m.</p>	
Bilje	BI-54 IK		<p>Gradnja gospodarskih objektov naj se načrtuje izven območja arheološke dediščine EŠD 4748 Bilje – Arheološko območje Praprotno in Križojan.</p> <p>Na parceli št. 341, k.o. Bilje je dovoljena le postavitev mrežnikov in rastlinjakov ter drugih nezahtevnih in enostavnih objektov za potrebe sadjarstva.</p>
Bilje	BI-56 IG		<p>Možne le gradnje za potrebe male HE in mlina. Dovoljena spremljajoča dejavnost je turizem.</p>

KOSTANJEVICA NA KRASU

Naselje	Šifra območja	Usmeritve za OPPN	Posebni PIP
Kostanjevica na Krasu	KS-01 BT	Predviden OPPN. Do sprejetja OPPN je na obravnavanem območju dovoljeno urejati športna igrišča, piknik prostore, adrenalinski park, otroška igrišča ter kamp ob pogojih, da se servisni objekti za našete dejavnosti uredijo v obstoječih objektih. Do sprejetja OPPN novih stavb na območju ni dovoljeno graditi.	
Kostanjevica na Krasu	KS-10 SSE	Predviden OPPN.	
Kostanjevica na Krasu	KS-14 SSE	Predviden OPPN.	
Kostanjevica na Krasu	KS-17 ZS		Dovoljena gradnja objektov in prostorskih ureditev za potrebe konjeništv.

LIPA

Naselje	Šifra območja	Usmeritve za OPPN	Posebni PIP
Lipa	LI-02 SSE	Predviden OPPN.	

LOKVICA

Naselje	Šifra območja	Usmeritve za OPPN	Posebni PIP
Lokvica	LO-01 SK		V vplivnih območjih spomenika NOB (ESD 25470) ter kapelice (ESD 24273) je gradnja stavb prepovedana. Ob spomeniku se ohranja urejen prostor.
Lokvica	LO-02 BT		Zaradi varstva varovanih vrst živali naj se območja ne osvetlijuje oz. če je zunanje osvetljevanje potrebno, naj se uporabi senzorsko priziganje svetil. Na območju kulturnega spomenika Lokvica – znamenje so dovoljene le ureditve za potrebe prezentacije kulturnega spomenika.
Lokvica	LO-03 BT	Predviden OPPN. Gradnja turistične kraške vasi. Pridobi se variantne rešitve arhitekturno urbanističnih zasnov naselja. V okviru gradnje kraške vasi je predvidena vzpostavitev čistilne naprave. V okviru OPPN naj se: <ul style="list-style-type: none"> - nezazidane površine na območju turističnega kompleksa ohranja v ekstenzivni rabi, pri načrtu zasaditve pa naj se uporablja avtohtone vrste rastlin, - pripraviti ukrepe za omejitev svetlobnega onesnaževanja. 	
Lokvica	LO-04 PO		Dovoljena ureditev parkirišča.
Lokvica	LO-05 BT		Dovoljene ureditve za potrebe funkcioniranja spomenika.

MIREN

Naselje	Šifra območja	Usmeritve za OPPN OPPN v izdelavi.	Posebni PIP
Miren	MI-02 IG	Vse manipulativne površine naj bodo urejene tako, da ni izpustov v reko Vipavo.	
Miren	MI-05 IG		Prostorski izvedbeni pogoji so podani v Prilogi 4.
Miren	MI-07 SK		V ustreznem odmiku od roba brežine opuščenega kopa Primorja (EUP MI 05), ki ga določi geomehanik, je poleg gradnje javne infrastrukture dovoljena gradnja nekaterih enostavnih in nezahtevnih objektov, in sicer: nadstreška, enoetažnega prtiličnega objekta s tlorisno površino do 4 m ² , drvarnice, ute, lope, vse tri do velikosti 15 m ² , pločnika in kolesarske steze, ograj utrjenega dvorišča in grajene urbane opreme.
Miren	MI-08 SSe	Predviden OPPN.	Gradnja 7 prostostoječih stanovanjskih stavb v skladu z grafično prilogo 1.
Miren	MI-14 SSe		<p>Dopustni zahtevni in manj zahtevni objekti:</p> <ul style="list-style-type: none"> - 11100 enostanovanjske stavbe - 11210 dvostanovanjske stavbe. <p>Promet:</p> <ul style="list-style-type: none"> - Območje se napaja po cesti, ki poteka po sredini območja. - uvoza na parceli hiš 1 in 2 morata biti široka minimalno 5 m. Ostali uvozi so lahko širine 3 m. - uvoz na parceli hiš 1 in 2 mora biti lociran južno od hiš, saj se bo napajalna cesta območja na severu priključevala na novo prometnico. <p>Odmiki:</p> <ul style="list-style-type: none"> - Odmiki vseh gradenj ter zasaditve od parcelne meje z napajalno cesto 0,40 m, - odmiki stanovanjskih stavb od parcelne meje z napajalno cesto 5,40 m, - odmiki hiš od severne parcelne meje 6m, - odmik hiš od južne parcelne meje 14 m, - hiše št 1,3,5 – minimalni odmik od zahodne parcelne meje 4 m, - hiše št 2,4,6 – minimalni odmik od vzhodne parcelne meje 5 m, - hiše se lahko umešča v skladu z določili kjerkoli znotraj predpisanih odmkov. <p>Etažnost:</p> <ul style="list-style-type: none"> - P+1 <p>Oblikovanje:</p> <ul style="list-style-type: none"> - osnovna oblika volumna je kvader v smeri sever–jug, - orientiranost volumna vzporedno s cesto, - pri oblikovanju se upošteva princip adicije enostavnih stavbnih mas, - osnovna smer stema S–J, - oblikovanje naj povzema in nadgrajuje princip lokalne tipike, - hiši 1 in 2 morata imeti zeleno bariero proti severu.

Naselje	Šifra območja	Usmeritve za OPPN	Posebni PIP
Miren	MI-15 SSe	Predviden OPPN. Dostop na območje se zagotavlja s severne strani po cesti mimo pokopališča. Prometna povezava znotraj območja poteka v smeri S-J po parc.št. 652/8. Minimalna širina poti je 5 m. Do sprejema OPPN je možno izvesti gradnjo načrtovanih prometnih povezav.	Parkirišča: - min 2 PM/ stanovanje
Miren	MI-17 SSe		Ohranja se veduta na stolp, ki je dominantna v prostoru.
Miren	MI-18 ZS		Ob spomeniku se ohranja urejen prostor, objekti se ne gradijo preblizu. Ohranja se veduta na stolp, ki je dominantna v prostoru.
Miren	MI-19 CU		Nove gradnje na območju kulturne dediščine Hiša Miren 114 ESD 17716 niso možne.
Miren	MI-26 CU		Za območje kulturno upravnega centra so dovoljene gradnje in drugi posegi v prostor, ki smiselno upoštevajo izvedeni arhitekturni natečaj.
Miren	MI-27 IP		Ob Vipavi naj se ohranja čim širši pas drevesne obrečne vegetacije.
Miren	MI-28 CU	Predviden OPPN. Območje je namenjeno tako gradnji stanovanj visoke gostote kot tudi oskrbnim, storitvenim in družbenim dejavnostim. Pred začetkom gradnje je treba zagotoviti podzemno izvedbo daljnovoda oziroma njegov umik na rob enote. V 15-metrskem priobalnem pasu Vipave se ohrani obrečna vegetacija. Vse prostorske ureditve morajo biti takšne, da je onesnaženje reke Vipave ob morebitnih poplavalah onemogočeno.	
Miren	MI-32 SSe	Predviden OPPN. Max etažnost stavb v pasu 20 m od državne ceste je P+2. Zaradi vpetosti enote med dve območji kulturne dediščine je za izdelavo akta potrebno pridobiti variantne rešitve. Na vzhodnem območju enote je ob državni cesti potrebno oblikovati javni prostor s površino za pešce in drevoredno ureditvijo. Obcestna ureditev naj se glede odmikov od ceste zgleduje po Nizu hiš Miren 173-177.	Na območju kulturne dediščine Niz hiš Miren 173-177 so možne manjše zapolnitve s stanovanjsko oziroma gospodarsko funkcijo. Varuje se obcestna naselbinska zasnova in odnos med posameznimi stavbami.
Miren	MI-33 SSV	Predviden OPPN.	
Miren	MI-35 SSe		Ob Vipavi naj se ohranja pas drevesne obrečne vegetacije. Ureditev trga.
Miren	MI-39 SSe	Predviden OPPN.	
Miren	MI-41 SK		Za območje v sredini EUP (parc.št. 476/4 in del 474/1) gradnja mogoča v skladu z grafično prilogo 2. - P+1, - do 50% tlorisne površine nadstropja ima lahko etažnost P+2, pri čemer je druga etaža mansardna (neposredno pod streho), - višina kapi objektov od terena do kapi najvišjega dela strehe ne sme presegati 8 m.

Naselje	Šifra območja	Usmeritve za OPPN	Posebni PIP
Miren	MI-42 SSe	Predviden OPPN. Odmik od severne meje EUP min 12 m.	Na območju stanovanjskih objektov na južnem delu EUP, zgrajenih na podlagi 'Organizacijske naloge na parcelah št. 475, 477 in 1152 k.o. Miren', dozidave in nadzidave objektov niso mogoče.
Miren	MI-43 CDo	Predviden OPPN.	Na območju ob reki Vipavi je dovoljena gradnja male HE.
Miren	MI-44 SK		Usmeritve za gradnjo male HE: Višina kroga nasipa mora biti na takšni višini, da 2 km gorvodno ne spremeni hitrosti vode in pretoka. Ob sami strojnici na levem bregu Vipave je treba del jezua v širini približno 5 m spremeniti v drčjo. Krono drčje se naj glede na preostali del jezua zniža za 10-15 cm. Iztok iz MHE in drčje naj bosta združena v en tok in ločena z rešetko.
Miren	MI-45 SSe	Predviden OPPN.	
Miren	MI-51 SSV		Max etažnost = P+2

NOVA VAS

Naselje	Šifra območja	Usmeritve za OPPN	Posebni PIP
Nova vas	NV-02 BT	Predviden OPPN. Zaradi varstva varovanih vrst živali naj se območja osvetljuje samo po potrebi.	
Nova vas	NV-03 SSe	Predviden OPPN. Za območje veljajo ista merila in pogoji za oblikovanje kot so določeni za objekte na SK za krajinsko enoto KE -02 - Kras V vplivnem območju spomenika iz 1. sv.v. (EŠD 4857) je gradnja stavb prepovedana. Ohranjanje se veduta na spomenik s ceste. Mejice in suhozide naj se ohranja v čim večji možni meri.	

NOVELO

Naselje	Šifra območja	Usmeritve za OPPN	Posebni PIP
Novelo	NO-04 ZS		Dovoljena gradnja objektov in prostorskih ureditev za potrebe konjeništa.
Novelo	NO-05 ZS	Predviden OPPN.	Dovoljena gradnja objektov in prostorskih ureditev za potrebe konjeništa.
Novelo	NO-06 SSe	Za območje veljajo ista merila in pogoji za oblikovanje kot so določeni za objekte na SK za območje Krasa. Območje se lahko napaja po obstoječi cesti ob Hiši Novelo 10.	

OPATJE SELO

Naselje	Šifra območja	Usmeritve za OPPN	Posebni PIP
Opatje selo	OP-01 IG	Predviden OPPN. Znotraj OPPN naj se predvidi obodno cestno povezavo po že obstoječi poti, na katero se bo priključevala tudi prometnica znotraj obstoječe industrijske cone v OP-02 IP. Okoli cone naj se uredi zeleni pas, ki naj vključuje obstoječo vegetacijo na terenu. Pri novih zasaditvah naj se uporablja avtohtone vrste rastlin. V okviru OPPN je treba tudi pripraviti ukrepe za omejitev svetlobnega onesnaževanja.	Obstoječi uvoz iz ceste Milen–Opatje Selo (začetek na parc. št. 611/1) se uredi za uvoz in izvoz kamionov. Predvidena je navezava na obstoječo pot Opatje Selo-Lokvica. Povezava se urablja po ureditvi prometnice za namen kamionskega prometa. Ob severnem delu enote nad zgoraj načrtovano uvozno potjo, je možna gradnja objektov za grobi razrez hlodovine in prve faze obdelave lesa. Južni del enote je namenjen deponijam, žagi in drugim proizvodnim objektom ter poslovnim prostorom. Na skrajno južno zemljišče EUP (parc. št. 1903) se umeščajo le nehrupne dejavnosti. Iz obstoječega hidranta ob stolpni TP se podaljša hidrantna mreža v zanko, ki bo potekala po severnem delu območja in se bo ponovno navezala na obstoječ hidrant ob obstoječi kotlani. Samrni hidranti bodo postavljeni tako, da bo med njim maksimalna razdalja 40m.
Opatje selo	OP-02 IP		
Opatje selo	OP-03 SSe	Predviden OPPN.	
Opatje selo	OP-13 SSe	Predviden OPPN.	
Opatje selo	OP-14 SSe		Potrebno je ohraniti vsebinski prostorski kontekst zavarovane enote Kapelica EŠD 24279 z okolico in veduto nanjo.
Opatje selo	OP-15 SSe	Predviden OPPN. Pred začetkom gradnje je treba zagotoviti podzemno izvedbo daljnovoda.	
Opatje selo	OP-16 SSe	Predviden OPPN. Pred začetkom gradnje je treba zagotoviti podzemno izvedbo daljnovoda.	
Opatje selo	OP-19 ZS	Predviden OPPN. Za arhitekturno urbanistično zasnovno območja se izdela variantne rešitve.	
Opatje selo	OP-20 SSe		Potrebno je ohraniti vsebinski prostorski kontekst zavarovane enote Kapelica EŠD 24279 z okolico in veduto nanjo.

Naselje	Šifra območja	Usmeritve za OPPN	Posebni PIP
Opatje selo	OP-21 SSe	Predviden OPPN.	
Opatje selo	OP-22 ZS		Dovoljena gradnja objektov in prostorskih ureditev za potrebe konjeništa.
Opatje selo	OP-24 CDi		V varovalnem koridorju naj ne bodo načrtovale zunanje ureditve, namenjene igri otrok. Potrebno je ohraniti vsebinski prostorski kontekst zavarovane enote Kapelica ESD 24279 z okolico in veduto nanjo.
Opatje selo	OP- 26 IP		Območje industrijske cone Vata. Gradnja novega objekta max tlorisnih dimenzij 30x80, severno od obstoječih proizvodnih površin. Max višina 6,5 m.
Opatje selo	OP- 27 SSe		Gradnja 19 prostostoječih stanovanjski stavb. Atrijske hiše niso dovoljene. FZ: 0.3 Etažnost: - P+1 vsaj del stavbe, ostali volumni lahko nižji. Odmiki stavb: - Od glavne napajalne ceste območja (smer V-Z) na njeno severno stran ter od obodne cestne povezave na zahodnem delu EUP 4 m, ostali odmiki od cest 3 m. - Odmiki stavb od parcelnih mej 4 m, manjši lahko s soglasjem sosedov. Število parkirnih mest: - 2PM/stanovanje. Oblikovanje objektov: - Smiselno naj se upošteva tradicionalne principe kraške arhitekture. Bivalni prostori naj bodo orientirani na sončno stran oziroma na bujji neizpostavljeno stran, po principu kraškega dvorišča (borjaca) in principu adicije stavbnih mas. Uporabi se likovno enostavne volumne ... Dovoljena uporaba sodobnih materialov in elementov, vendar morajo biti podrejeni identiteti kraške gradnje.
Opatje selo	OP- 28 BC	Predviden OPPN. Za arhitekturno urbanistično zasnovno območja se izdela variantne rešitve.	

OREHOVLJE

Naselje	Šifra območja	Usmeritve za OPPN	Posebni PIP
Orehovlje	OR-02 SSe	Predviden OPPN.	
Orehovlje	OR-09 SSe		Max parcela objekta = 1300 m ²
Orehovlje	OR-12 SK		Ob spomeniku NOB (EŠD 25462) se ohranja urejen prostor, objekti se ne gradijo preblizu.
Orehovlje	OR-16 ZS		V 15-metrskem priobalnem pasu Vipave se ohrani obrežna vegetacija.
Orehovlje	OR-17 SK		V 15-metrskem priobalnem pasu Vipave se ohrani obrežna vegetacija.

SELA NA KRASU

Naselje	Šifra območja	Usmeritve za OPPN	Posebni PIP
Sela na Krasu	SE-05 SSe	Predviden OPPN. Za območje veljajo ista merila in pogoji za oblikovanje kot so določeni za objekte na SK za krajinsko enoto KE-02 – Kras.	
Sela na Krasu	SE-07 SK		Ob spomeniku NOB (EŠD 25495) se ohranja urejen prostor. Znotraj območja enota dediščine Vodni zbirnik EŠD 25457 se ohranja vsebinski prostorski kontekst zavarovane enote. Prostorske ureditve naj se na območju naravne vrednote Brestoviški dol (NVDP, Id. št. 356) ne načrtujejo.

TEMNICA

Naselje	Šifra območja	Usmeritve za OPPN	Posebni PIP
Temnica	TE-02 SK		Ob spomeniku NOB (EŠD 25496) se ohranja urejen prostor. Max velikost parcele novih objektov, namenjenih bivanju, je 1200 m ² .
Temnica	TE-06 SSe	Predviden OPPN. Za območje veljajo ista merila in pogoji za oblikovanje, kot so določeni za objekte na SK za krajinsko enoto KE-02 – Kras.	
Temnica	TE-07 SSe	Predviden OPPN.	

VOJŠČICA

Naselje	Šifra območja	Usmeritve za OPPN	Posebni PIP
Vojščica	VO-01 SK		Stemena objektov naj potekajo vzporedno s stemeni obstoječih objektov.
Vojščica	VO-02 SSe		Ob spomeniku (Spomenik NOB EŠD 25497) se ohranja urejen prostor.
Vojščica	VO-06 SK		Zemljišče med zavarovanima enotama (Domačija Vojščica 65 EŠD 17725 in Domačija Vojščica 67 EŠD 17724) naj se ne pozida.

Naselje	Šifra območja	Usmeritve za OPPN	Posebni PIP
Vojščica	VO-11 CU		Urejanje okolice cerkve naj se izvede tako, da se ohranjajo drevesa, sklenjene meje, gmovje in gozd.
Vojščica	VO-12 SK		Pred vsemi zemeljskimi izkopi je na območju arheologije potrebno opraviti predhodne raziskave. Potrebno je ohraniti vsebinski prostorski kontekst zavarovane enote Vodni zbiralnik ESD 17633 z okolico.
Vojščica	VO-13 ZK		Pred vsemi zemeljskimi izkopi je na območju arheologije potrebno opraviti predhodne raziskave.
Vojščica	VO-16 SSe	Predviden OPPN.	
Vojščica	VO-20 SK	Predviden OPPN.	

VRTOČE

Naselje	Šifra območja	Usmeritve za OPPN	Posebni PIP
Vrtoče	VR-01 SK		Na območju ob reki Vipavi je dovoljena gradnja male HE. Usmeritve za gradnjo male HE: Višina krone nasipa mora biti na takšni višini, da 2 km gorvodno ne spremeni hitrosti vode in pretoka. Ob sami strojnici na levem bregu Vipave je treba del jezua v širini približno 5 m spremeniti v drčo. Krono drče se naj glede na preostali del jezua zniža za 10–15 cm. Iztok iz MHE in drče naj bosta združena v en tok in ločena z rešetko. Na desnem bregu (nasproti strojnici) je treba ohraniti pas obrežne lesne vegetacije.

KRAJINSKA ENOTA

Krajinska enota	Šifra območja	Usmeritve za OPPN	Posebni PIP
KRAS	KE 02		Dovozne poti do enote urejanja prostora LO-05 BT naj se ne asfaltira.
KRAS	KE 02/A 15		Izključno bivanje na območju ni dovoljeno. Območje mora služiti tudi izvajanju turistične dejavnosti (turistična kmetija). Zaradi varstva varovanih vrst živali naj se območja ne osvetljuje oziroma če je zunanje osvetljevanje potrebno, naj se uporabi senzorsko prižiganje svetil.

PRILOGA 4

Posebni prostorski izvedbeni pogoji za enoto urejanja prostora MI 05

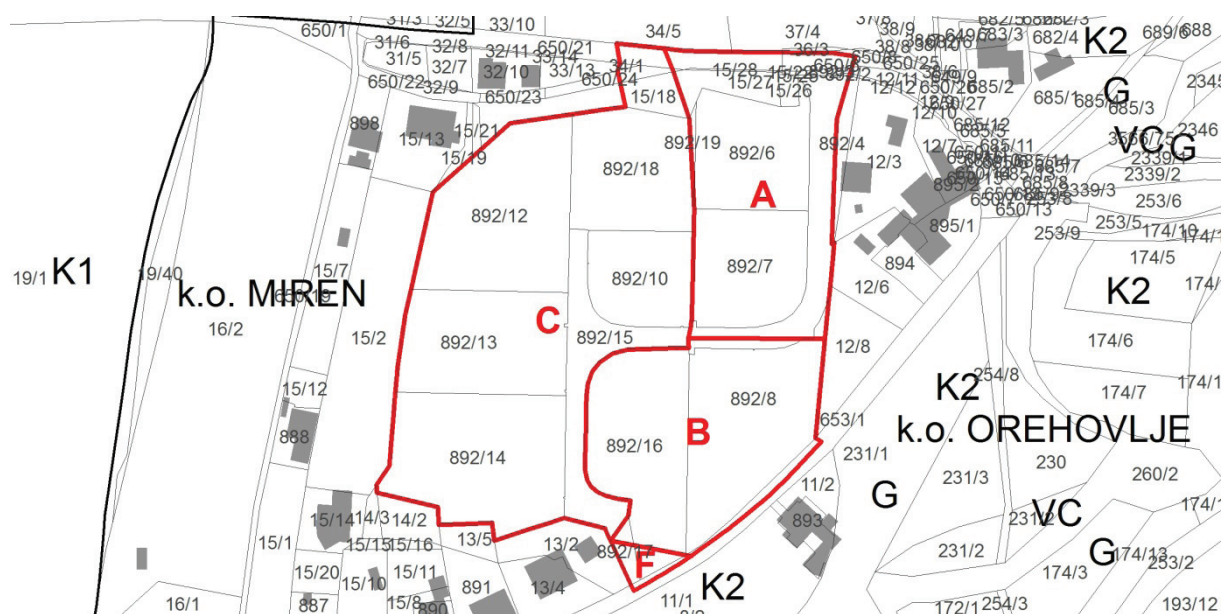
I. MEJA OBMOČJA IN DELITEV NA FUNKCIONALNE POVRŠINE

Območje zajema urejevalno enoto MI – 05.

Območje je razdeljeno v funkcionalne površine, in sicer:

- funkcionalna površina »A« obsega najvišji, severovzhodni del gramoznice ob priključku na regionalno cesto s povprečno višinsko koto 50.00 m n.v.,
- funkcionalna površina »B« obsega jugovzhodni del gramoznice, površino s povprečno višinsko koto 49.00 m n.v.,
- funkcionalna površina »C« obsega zahodni del gramoznice oziroma najnižjo teraso dna gramoznice s predvideno povprečno višinsko koto 47.00 m n. v.,
- funkcionalna površina »F« obsega območje med brežino gramoznice in javno enosmerno potjo čez območje »Lasec«.

Slika 1: Delitev na funkcionalne površine



II. NAMEMBNOST OBMOČJA IN DOPUSTNE GRADNJE

Območje je po opravljeni tehnični sanaciji dna gramoznice in brežin namenjeno gradnji za potrebe proizvodnih, obrtnih in servisnih dejavnosti.

Dopustne so gradnje objektov, podpornih zidov, infrastrukture ter zunanje ureditve za dejavnosti v gramoznici. V bližini transformatorske postaje je dopustna postavitve konstrukcije z enotno oblikovanimi usmerjevalno-reklamnimi tablamami za potrebe dejavnosti na območju gramoznice. V kolikor bodo objekti na severnem delu funkcionalne površine »A« in na severovzhodnem delu funkcionalne površine »C« (vzhodno od namišljenega podaljška interne poti proti severu) izkoristili možnost fizične – višinske navezave na površino ob državni cesti, je temu potrebno prilagoditi tudi program v severnem delu zgornjih etaž, primerne so trgovske, storitvene, poslovne in podobne dejavnosti, ki vključujejo ponudbo za zunanje obiskovalce.

Na severnem delu funkcionalne površine »A« je poleg naštetih možno tudi umeščanje gostinske dejavnosti, pri čemer bruto tlorisna površina vseh gostinstvu namenjenih prostorov ne sme presegati 190 m².

Funkcionalna površina »F« je namenjena ureditvi parkirnih mest ob javni poti in ureditvi peš dostopa do gramoznice. Do izgradnje so površine »A«, »B« in »C« lahko uporabljane kot deponije nenevarnih in neškodljivih materialov in izdelkov, kolikor se s tem ne ogroža načrtovana.

Na funkcionalni površini »F« je dopustna gradnja javne infrastrukture (rekonstrukcija poti, javna parkirišča, peš dostop, ureditev mesta za zbiranje odpadkov).

V varovalnem pasu državne ceste je postavljanje tabel, napisov ali drugih objektov in naprav za slikovno ali zvočno obveščanje ter oglaševanje prepovedano.

III. TEMELJENJE IN STABILIZACIJA ZEMLJIŠČ

Pri projektiranju in gradnji objektov, dostopne poti in komunalnih naprav na funkcionalni površini »C« je potrebno upoštevati usmeritve za gradnjo na terenu z neenakornim posedanjem, ki so podani v okviru posebnih strokovnih podlag, v »Geomehanskem poročilu za potrebe priprave prostorskih ureditvenih pogojev za posege v prostor na območju opuščene gramoznice »Primorje d.d.« v Mirnu, izdelal IRGO, v juniju 1999, št. ip 509/99.

V fazi načrtovanja in gradnje objektov je potrebno pridobiti podrobnejše pogoje geomehanika za vsak posamezni objekt. Investitor je v primeru predvidenega temeljenja na pilotih v sklopu geomehanskega poročila za gradnjo objekta dolžan v poročilu obdelati morebitne vplive izvedbe pilotov na bližnje objekte in če je potrebno predvideti omilitvene ukrepe. Pri izvajanju pilotiranja je dolžan z meritvami preverjati morebitno škodo na sosednjih objektih, kar ne velja v primerih, ko meritev lastniki sosednjih objektov ne dovolijo.

IV. URBANISTIČNO IN ARHITEKTURNO OBLIKOVANJE

Odmiki:

Pri izdelavi projektne dokumentacije za objekte na funkcionalnih površinah »A«, »B« in »C« je potrebno upoštevati naslednje regulacijske elemente:

- objekti bodo postavljeni vzporedno s kraki prometne poti,
- odmiki stavb od roba cestnega telesa interne poti bodo v začetnem severnem delu poti (do prvega ovinka) znašali najmanj 10 m, sicer pa najmanj 8 m,
- odmiki novo predvidenih nestanovanjskih objektov od stanovanjskih hiš, zgrajenih do julija 2000, bodo znašali najmanj 30 m,
- odmik objektov od podpornega zidu med brežino in ravnim delom parcele bo znašal vsaj 3 m,
- objekti, razen ograj in zidov, morajo biti od parcelnih mej med funkcionalnimi parcelami objektov oddaljeni vsaj 4 m, ob soglasju lastnika sosednje parcele ter upoštevanju požarnovarstvenih predpisov se ta razdalja lahko zmanjša na 2 m,
- odmik objektov na funkcionalni površini »A« od rekonstruirane regionalne ceste bo znašal vsaj 15 m,
- tlorisna velikost posameznega objekta se prilagaja velikosti in obliki parcele ter funkcionalnim zahtevam dejavnosti,
- faktor pozidanosti zemljišča je največ 0,5, pri čemer se pri izračunu upošteva ravni del parcele po izgradnji podpornega zidu, opredeljenega v členu o zunanji ureditvi,
- v primeru funkcionalne navezave objektov na severnem delu funkcionalne površine »A« in severovzhodnem delu funkcionalne površine »C« v smeri proti državni cesti je faktor pozidanosti zemljišča največ 0,5, upoštevajoč celotno zemljišče objekta.

Etažnost:

Etažnost objektov na funkcionalnih površinah »A«, »B« in »C« bo P do P+1. Objekti so lahko podkleteni, kolikor imajo urejeno prečrpavanje odpadnih in drenažnih vod v greznico oziroma skupno kanalizacijo. Klet je lahko največ enoetažna in mora biti vodotesne izvedbe.

Višina:

Maksimalna dopustna višina objektov, merjena od urejenega dvorišča do zgornjega zaključka konstrukcije, vključno z morebitnimi napravami za izkoriščanje sončne energije, znaša na funkcionalnih površinah »B« in »C« praviloma 10,5 m, na funkcionalnih površinah »A« pa praviloma 8,5 m.

Za oblikovanje in maksimalne višine objektov na funkcionalnih površinah »B« in »C« veljajo tudi naslednje omejitve:

- streha je lahko ravna, škatlasta in zakrita z atiko kolikor sega do višine 8,5 m nad koto dvorišča,

- naprave za izkoriščanje sončne energije in naprave, ki povzročajo hrup (npr. ventilatorji) lahko segajo največ do 10,5 m nad koto dvorišča,
- streha lahko sega do višine največ 10,5 m nad koto dvorišča, vendar v tem primeru ne sme biti škatlasta (lahko je ločna, dvokapna, enokapna, sestavljena iz več delov različno visokih ravnih ali drugače oblikovanih streh) in ne sme biti zakrita z atiko.

Maksimalna dopustna višina objekta na severnem delu funkcionalne površine »A« je lahko izjemoma večja od 8,5 m pod naslednjimi pogoji:

- da je objekt deloma funkcionalno vezan na površino ob državni cesti,
- da streha objekta ni zasnovana škatlasto in da ob obodu streha ni zakrita z atiko,
- da najvišji del strehe objekta vključno z elementi za izkoriščanje sončne energije in napravami, ki povzročajo hrup, sega največ 10,5 m nad koto urejenega spodnjega dvorišča objekta,
- da najnižji del strehe sega največ 8,5 m nad koto urejenega spodnjega dvorišča objekta.

Kota pritličja posameznega proizvodnega objekta bo prilagojena koti okoliškega terena in ceste v točki priključevanja. Nad koto terena oziroma ceste bo dvignjena za najmanj 20 cm in največ 80 cm.

Oblikovanje fasade in volumna:

Proizvodni objekti bodo praviloma pravilnih geometričnih oblik in z bolj skrbno oblikovanimi fasadnimi pasovi v obcestnem delu. Pri gradnji proizvodnih objektov bodo uporabljeni sodobni materiali za industrijske gradbe.

Objekti oziroma pripadajoče zunanje ureditve na severnem delu funkcionalne površine »A« in na severovzhodnem delu površine »C« lahko na brežino in površino ob državni cesti posegajo le pod pogojem, da je program v zgornji etaži ali delu zgornje etaže dostopen za obiskovalce s severne strani ter da je severni del objekta s poudarkom na fasadi vzdolž državne ceste oblikovan estetsko, na način objekta javne oziroma splošne rabe, oblikovanje v smislu skladiščnih ali proizvodnih fasad je v tem primeru prepovedano.

V. PROMET

Cestno omrežje enote je izgrajeno.

V okviru posamezne funkcionalne parcele objekta je potrebno zagotoviti prostor za parkiranje osebnih in kolikor tehnologija to zahteva tovornih vozil.

Normativi za minimalno potrebna parkirna mesta za osebna vozila so:

- za proizvodne, obrtne in servisne dejavnosti: 1PM/zaposlenega v izmeni + vsaj 3PM za obiskovalce, če se v objektih vrši neposredna prodaja še dodatno 1PM/30 m² koristne površine prodajnega prostora, vendar ne manj kot 2PM,
- za skladišča: 1PM/100–120 m² bruto površine ali na 1 zaposlenega v izmeni,
- za dejavnosti osebnih storitev: 1PM/30–50 m² koristnih etažnih površin, vendar ne manj kot 2PM,
- za poslovne dejavnosti: 1PM/30–50 m² koristnih etažnih površin,
- za trgovine: 1PM/30–40 m² koristne prodajne površine, vendar ne manj kot 2PM,
- za slaščičarne: 1PM/5 sedežev, vendar ne manj kot 2PM.

V primeru skupnega parkirišča za različne dejavnosti se ob izračunu potrebe po parkiranju upošteva izmenična uporaba parkirnih prostorov in v tem primeru mora zmogljivost parkirišč pokriti le največje potrebe po istočasnem parkiranju.

VI. KOMUNALNE IN ENERGETSKE NAPRAVE

Na območju urejanja je predvidena gradnja komunalnih naprav in objektov ter naprav za energetska napajanje za potrebe napajanja predvidenih objektov na funkcionalnih površinah »A«, »B« in »C«. Za potrebe energetskega napajanja je predvidena gradnja nove transformatorske postaje na severnem delu območja urejanja.

Na vseh parcelah je za lastne potrebe objektov dopustna izvedba rešitev za pridobivanje energije iz obnovljivih virov.

Možna je tudi namestitev zbiralnikov sončne energije na strehe objektov za potrebe proizvodnje energije za zunanje porabnike.

Kolikor je v projektu za gradbeno dovoljenje predvidena toplotna črpalka z uporabo podtalnice, je k projektu potrebno pridobiti soglasje pristojnega ministrstva.

Vodovod:

Vsaka funkcionalna parcela objekta bo imela možnost priključevanja na vodovodno omrežje. Območje bo opremljeno z zunanjim hidrantnih omrežjem.

Kanalizacija:

Fekalne odplake bodo v okviru vsake posamezne parcele začasno zbirane v greznicah ali ustreznih čistilnih napravah.

Greznice morajo biti dvoprekatne, nepretočne, na izpraznjevanje.

Po izgradnji javne kanalizacije v vzhodnem delu naselja Miren in čistilne naprave, so investitorji dolžni zgraditi skupno fekalno kanalizacijo znotraj območja gramoznice, črpališče in priključek do najbližje veje javne fekalne kanalizacije ter se na javno kanalizacijo priključiti.

Obveznost investitorjev do priključevanja na javno kanalizacijo se zagotovi z ustrežno pogodbo, ki jo posamezni investitor sklene z Občino Miren - Kostanjevica pred plačilom komunalnega prispevka.

Odvodnjavanje objektov na funkcionalnih površinah »A«, »B« in »C« je možno reševati na dva načina, in sicer:

- skupno odvodnjavanje vseh površin s ponikanjem;
- meteorne vode po čiščenju speljati neposredno v Vipavo.

Za potrebe dreniranja brežin na severnem, zahodnem in jugozahodnem delu brežine gramoznice je za krono zaključnega zidu ob vznožju brežin potrebno predvideti nasutje proda.

Elektro omrežje:

Vsaka funkcionalna parcela objekta na funkcionalnih površinah »A«, »B« in »C« bo imela možnost priključevanja na NN in TK omrežje. Predvidena je postavitve nove zidane transformatorske postaje, ki bo locirana na skupnih površinah.

Javna razsvetljava:

Funkcionalne površine »A«, »B« in »C« bodo opremljene z javno razsvetljavo ob povezovalni poti.

Ogrevanje:

Ogrevanje objektov je možno z uporabo vseh obnovljivih virov energije, plinastih goriv, tekočih goriv, od trdnih goriv pa z uporabo peletov in lesne biomase. V primeru uporabe tekočih goriv mora investitor pridobiti projektne pogoje in soglasje pristojnega ministrstva. Morebitna priključevanja na bodoče plinovodno omrežje bodo reševana po izgradnji le-tega.

Odpadki:

Odpadki bodo zbirani na površini posameznih gradbenih parcel. Mesta za zbiranje odpadkov morajo biti tlakovana in opremljena z lovilec olj.

VII. ZUNANJA UREDITEV

Severna in zahodna brežina oboda gramoznice morata biti sanirani v naklonu 1:2, ostale brežine oboda pa v naklonu 1:1,5, ta naklon se ne sme spreminjati. Severna, zahodna in zahodni del južne brežine gramoznice morajo biti kot vizualna in protiprašna bariera zasajene z avtohtonimi drevesi in grmovnicami ter zasejane s travo. Na brežinah gradnja objektov, razen komunalnih naprav in objektov, ni dopustna.

Kolikor se izkaže za potrebno, je na vrhu brežin dopustna postavitve protihrupne bariere. Brežine, ki zidu še nimajo, je ob vznožju potrebno opremiti z največ 1 m visokim armiranobetonskim zidom, ki bo razmejeval območje brežin od ravnega dela parcel. Zid mora ohraniti predpisani naklon brežine.

Investitorji so dolžni na lastnih parcelah vzdolž skrajno zahodnega roba in vzdolž južnega roba interne poti zasaditi drevored, pri čemer morajo upoštevati potrebne odmike od infrastrukture in izbrati drevesa z neagresivnimi koreninami.

Na nezazidanih delih funkcionalnih parcel objektov na funkcionalnih površinah »A«, »B« in »C« je dopustno locirati tehnološke naprave in urediti zunanje deponije.

Zunanje deponije so lahko tudi pokrite z nadstreški, kolikor to ne ovira rabe sosednjih zemljišč. Ureditve zunanjih deponij in postavitve tehnoloških naprav ni dopustna na severnem delu funkcionalne površine »A« in na isti površini v pasu 10 m ob dostopni cesti.

Postavitev ograj na funkcionalnih površinah »A«, »B« in »C« je možna po obodu funkcionalnih parcel objektov razen v območju brežin in dostopov do hidrantov. Ograje morajo biti oblikovno poenotene, višina ograj ne sme presegati 2 m. Odmik ograj od cestnega telesa dostopne poti mora biti vsaj 0,75 m.

Gradnja podpornih zidov, ki so potrebni zaradi višinskih razlik med posameznimi gradbenimi parcelami, je dopustna na parcelnih mejah, višina zidu lahko koto višjega terena presega za največ 0,5 m. Gradnja podpornih zidov, ki so potrebni zaradi višinskih razlik med interno dostopno cesto in površinami funkcionalnih parcel objektov, je dopustna v minimalnem odmiku 0,75 m od cestnega telesa poti, višina zidov lahko koto višjega terena presega za največ 0,5 m.

Projektna dokumentacija za pridobitev dovoljenja za poseg v prostor mora v fazi, ko je določena namembnost objekta, obsegati tudi zunanjo ureditev celotne parcele z zasaditvenim načrtom.

VIII. VARSTVO OKOLJA

Na območju gramoznice so dopustne le dejavnosti, ki ne bodo kvarno vplivale na bivalno in delovno okolje sosednjih objektov in površin ter ne bodo prekoračevale z zakoni in predpisi dovoljenih emisij škodljivih snovi v zrak, vodo in tla.

Za posege v prostor, ki bi lahko imeli škodljive vplive na okolje, je potrebno v postopkih za pridobivanje gradbenega dovoljenja izdelati strokovno oceno o vplivih na okolje. Pred izdelavo projektne dokumentacije za posamezen poseg v prostor na območju gramoznice je investitor dolžan pridobiti predhodno mnenje Občine Miren - Kostanjevica o primernosti dejavnosti.

Na območju gramoznice ni dovoljeno locirati dejavnosti, kot so na primer:

- vse dejavnosti, za katere je obvezna presoja vplivov na okolje; kamionski terminali, samostojna parkirišča težke mehanizacije in gospodarskih vozil; proizvodnja in konzerviranje mesa; proizvodnja mesnih izdelkov; strojenje in dodelava usnja in krzna; proizvodnja lakov, barv; proizvodnja toksičnih kemičnih sredstev; metalurgija; asfaltna baza, proizvodnja cementa; proizvodnja apna; proizvodnja orožja in streliva; proizvodnja krmil; proizvodnja furnirja, vezanega in slojastega lesa, ivernih, vlaknenih in drugih plošč; proizvodnja mil in pralnih sredstev, čistilnih in polirnih sredstev; proizvodnja akumulatorjev, primarnih členov in baterij ...

Dejavnosti na območju gramoznice ne smejo imeti značilnosti kontinuirane in avtomatizirane proizvodnje, temveč morajo imeti značilnosti obrtne dejavnosti v smislu določil s področja obrtnega zakona.

Na območju gramoznice so ne glede na zgornji odstavek dovoljene tudi dejavnosti z značilnostmi serijske in avtomatizirane proizvodnje brez večjih vplivov na okolje, kot so na primer:

- proizvodnja peciva dejavnost pekarn; proizvodnja kakava, čokolade in sladkornih izdelkov; proizvodnja začimb in dišav; proizvodnja medicinske in kirurške opreme in ortopedskih pripomočkov; proizvodnja merilnih, preizkuševalnih, navigacijskih in drugih instrumentov proizvodnja optičnih instrumentov ...

Hrup, ki ga bodo v sklopu funkcionalnih površin »A«, »B« in »C« locirane dejavnosti povzročale proti sosednjim območjem, ne sme presegati ravni, dovoljene za območja III. stopnje varstva pred hrupom skladno z vsakokratno področno zakonodajo.

Zrak, ki se bo izpuščal v ozračje, ne sme presegati mejnih količin vsebnosti snovi, določenih v vsakokratni področni zakonodaji.

V meteorno kanalizacijo oziroma sistem ponikanja se sme spuščati le:

- vodo s strešin in netlakovanih površin,
- vodo s cest, tlakovanih površin in tlakovanih parkirišč samo preko lovilcev olj.

Morebitne tehnološke odpadne vode se morajo očistiti v obratu, kjer nastajajo.

Pred izpustom tehnoloških vod v fekalno kanalizacijo bo potrebno vode očistiti do zahtevane stopnje in urediti odvod skladno z vsakokratno področno zakonodajo.

IX. VARSTVO PRED POŽAROM

Varstvo pred požarom bo zagotovljeno z izgradnjo hidrantnega omrežja in razporeditvijo nadzemnih hidrantov. V okviru vsake parcele je potrebno zagotoviti prostor za dostop gasilskih in interventnih vozil. Ureditev območja in posameznih parcel mora upoštevati:

- prostorske, gradbene in tehnične ukrepe varstva pred požarom, zlasti pa zagotoviti: pogoje za varen umik ljudi, živali in premoženja; potrebne odmike med objekti ali potrebno protipožarno ločitev; prometne in delovne površine za intervencijska vozila ter vire za zadostno oskrbo z vodo za gašenje;
- požarna tveganja, ki so povezana s povečano možnostjo nastanka požara v naseljih zaradi uporabe požarno nevarnih snovi in tehnoloških postopkov ter širjenja požara med posameznimi poselitvenimi območji;
- vplive obstoječih in novih industrijskih objektov ter obstoječih in novih tehnoloških procesov.

X. PARCELACIJA

Na območju gramoznice je potrebno opredeliti skupne površine, ki morajo obsegati vsaj:

- dostopno pot z bankinami in pločnikom.
- obračališče za požarna in interventna vozila,
- prostor za izgradnjo črpališča fekalnih vod in izgradnjo kanalizacije od črpališča do predvidene javne kanalizacije,
- prostor za gradnjo meteornege izpusta proti Vipavi,
- prostor za transformatorsko postajo s primernim dostopom.

V primeru gradnje komunalnih naprav in postavitve pripadajočih objektov (hidranti, jaški ipd.) v sklopu funkcionalnih parcel objektov je potrebno za izgradnjo in vzdrževanje sistema zagotoviti služnost na tangiranih parcelah.

Vsaki gradbeni parceli ob brežini gramoznice pripada tudi ustrezni del brežine, ki ga je lastnik parcele dolžan vzdrževati. Zasaditev vseh brežin gramoznice mora biti rešena po enotnem zasaditvenem načrtu. Dopustno je združevanje sosednjih parcel ali pripajanje delov sosednjih parcel za potrebe gradnje večjih objektov.

XI. ETAPNOST GRADNJE IN OBVEZNOSTI INVESTITORJEV

Na funkcionalnih površinah »A«, »B« in »C« je možna izgradnja v eni ali več fazah, odvisno od izbranega načina temeljenja.

Vzporedno z gradnjo proizvodnih objektov bo potrebno zgraditi vse predpisane komunalne naprave in objekte, in sicer:

- pripadajoči del interne ceste,
- vodovodno povezavo obeh krakov javnega vodovoda v bližini gramoznice, pripadajoči del skupnega meteornege kanala,
- del skupnega fekalnega kanala na površinah, kjer ni pričakovati posedanja terena,
- novo transformatorsko postajo,
- pripadajoči del NN in TK omrežja in pripadajoči del omrežja JR.

Urejanje ostalih delov komunalnih naprav je lahko postopno glede na lokacije in zaporednost gradenj objektov.

Pred novogradnjo objektov na funkcionalnih površinah »A«, »B« in »C«, razen v primeru programske povezave severnega dela funkcionalne površine »A« in severovzhodnega dela funkcionalne površine »C« s površino ob državni cesti, bo potrebno zasaditi in zatraviti brežine oboda gramoznice ter zgraditi zid višine 1m med brežinami in ravnimi deli gramoznice.

Vsaj 6 mesecev pred gradnjo na funkcionalni površini »C« bo potrebno urediti odvodnjavanje površine.

Do pričetka uporabe krožišča obvoznice oziroma celotne obvozne ceste mimo Vrtojbe je za potrebe gradnje na funkcionalni površini »A« in severovzhodnem delu funkcionalne površine »C« (vendar le pod pogojem, da se objekti funkcionalno vežejo na državno cesto) možno urediti začasni priključek za osebna vozila na državno cesto.

Začasni priključek mora imeti vse elemente kasnejšega cestnega priključka na slepi krak sedanje državne ceste. Kot stalni priključek se lahko prične uporabljati šele po pričetku uporabe celotne trase obvozne ceste mimo Vrtojbe.

Investitorji so dolžni:

- vzdrževati skupne površine in skupne komunalne naprave,
- vzdrževati funkcionalni parceli objekta pripadajoči del brežine,
- v primeru posedanja ali zdrsa brežin brežine sanirati,
- postaviti protihrupno zaščito v smeri proti obstoječim stanovanjskim objektom, če se izkaže, da predvidena dejavnost stanovanjsko okolje prekomerno obremenjuje s hrupom,
- omogočiti gradnjo, vzdrževanje in rekonstrukcije skupnih komunalnih naprav, ki potekajo preko gradbenih parcel,
- po izgradnji javne kanalizacije in čistilne naprave dograditi skupno fekalno kanalizacijo in nanjo priključiti fekalne kanale funkcionalnih parcel objektov.

XIII. TOLERANCE

Na funkcionalni površini »A« je izjemoma dopustna gradnja oskrbnih objektov večjih površin (trgovine). Na funkcionalnih površinah »B« in »C« je poleg gradnje za potrebe obrtnih, proizvodnih in servisnih dejavnosti dopustna gradnja tudi za poslovne in oskrbne dejavnosti, vendar le za dopolnilne prostore k osnovni namembnosti.

Minimalne odmike in usmerjenost objektov se lahko krši le s funkcionalnimi elementi manjših dimenzij (nadstreški, stopnice, vetrolovi, balkoni, terase), kolikor to ni motilno do javnih površin in sosednjih gradbenih parcel. Manjši odmiki so možni tudi od parcele transformatorske postaje s predhodnim soglasjem upravljavca postaje. V primeru predhodno pridobljenega soglasja upravljavca ceste so v sklopu severnega dela funkcionalnih površin »A«, »C« in »E« izjemoma možne gradnje v odmiku od državne ceste, manjšem od 15 m. Višinske omejitve objektov ne veljajo za tehnološke objekte (silosi, dimniki ipd.). V primeru, da bodo objekti na severnem delu funkcionalne površine »A« in na severovzhodnem delu funkcionalne površine »C« izkoristili možnost fizične – višinske navezave na površino od državni cesti za navedene lokacije:

- ni potrebno upoštevati določil o obveznem naklonu brežin kakor tudi ne obveznosti gradnje podpornega zidu med brežino gramoznice in ravnim delom parcel, ampak se lahko teren na mestu brežine oblikuje s podpornimi zidovi oziroma zidovi objektov, objekti v tem primeru lahko posegajo na območje brežine,
- je med objektom na severnem delu funkcionalne površine »A« in objektom na severovzhodnem delu funkcionalne površine »C« ob upoštevanju požarnovarnostnih in drugih predpisov možna gradnja v minimalnem odmiku 2 m od parcelne meje,
- je med objektom na severnem delu funkcionalne površine »A« in objektom na severovzhodnem delu funkcionalne površine »C« v pasu 30m od sedanje državne ceste možna gradnja dovoznih ploščadi na nivoju zgornjega dvorišča do parcelne meje.

Površine za izgradnjo skupnih komunalnih vodov so lahko tudi deli funkcionalnih parcel objektov z zagotovljeno služnostjo za izgradnjo in vzdrževanje vodov.

NOVO MESTO

3143. Sklep o dopolnitvi Sklepa o začetku priprave občinskega podrobnega prostorskega načrta za sanacijo neskladnih gradenj v vinogradniških območjih Mestne občine Novo mesto

Na podlagi 18. in 57. člena Zakona o prostorskem načrtovanju (Uradni list RS, št. 33/07, 70/08 – ZVO-1B, 108/09, 80/10 – ZUPUDPP, 57/12 in 109/12) ter 28. člena Statuta Mestne občine Novo mesto (Uradni list RS, št. 7/13) je župan Mestne občine Novo mesto dne 8. 10. 2013 sprejel

S K L E P

o dopolnitvi Sklepa o začetku priprave občinskega podrobnega prostorskega načrta za sanacijo neskladnih gradenj v vinogradniških območjih Mestne občine Novo mesto
(Uradni list RS, št. 88/11 in 43/13)

1. člen

Sklep o začetku priprave občinskega podrobnega prostorskega načrta za sanacijo neskladnih gradenj v vinogradniških območjih Mestne občine Novo mesto (Uradni list RS, št. 88/11 in 43/13), se dopolni tako, da se v naslovu sklepa in besedilu (5) odstavka 1. člena za besednimi zvezami »sanacijo neskladnih« doda besedna zveza »in nelegalnih«, v 2. členu se v zadnjem stavku za besedo »neskladno« doda besedna zveza »in nelegalno«, v 3. členu pa se v (1) odstavku za besedo »neskladne« doda besedna zveza »ali nelegalne«. Sklep se s tem preimenuje v »Sklep o začetku priprave občinskega podrobnega prostorskega načrta za sanacijo neskladnih in nelegalnih gradenj v vinogradniških območjih Mestne občine Novo mesto«.

2. člen

Ta sklep se objavi v Uradnem listu Republike Slovenije in začne veljati naslednji dan po objavi. Sklep se objavi tudi na spletnih straneh Mestne občine Novo mesto.

Št. 350-34/2011

Novo mesto, dne 8. oktobra 2013

Župan
Mestne občine Novo mesto
Alojzij Muhič l.r.

O P L O T N I C A

3144. Sklepi o ukinitvi statusa zemljišča javno dobro

Na podlagi 16. člena Statuta Občine Oplotnica (Uradni list RS, št. 35/12) je Občinski svet Občine Oplotnica na 15. redni seji, ki je bila dne 26. 9. 2013, sprejel

S K L E P

I.

Ukine se status zemljišča javno dobro na nepremičnini, parc. št. 1205/4, 1205/5, k.o. Zg. Grušovje.

Na nepremičnini pridobi lastninsko pravico Občina Oplotnica.

II.

Ukine se status zemljišča javno dobro na nepremičnini, parc. št. 376/3, k.o. Božje.

Na nepremičnini pridobi lastninsko pravico Občina Oplotnica.

III.

Ukine se status zemljišča javno dobro na nepremičnini, parc. št. 2980/2, 2980/4, k.o. Oplotnica.

Na nepremičnini pridobi lastninsko pravico Občina Oplotnica.

IV.

Ti sklepi začnejo veljati naslednji dan po objavi v Uradnem listu Republike Slovenije.

Št. 15.16.1/2013

Oplotnica, dne 26. septembra 2013

Župan
Občine Oplotnica
Matjaž Orter l.r.

P I R A N

3145. Odlok o dopolnitvi Odloka o ugotovitvi, katere sestavine zazidalnih načrtov, ureditvenih načrtov, lokacijskih načrtov in prostorskih ureditvenih pogojev so v nasprotju s sprejetimi Spremembami in dopolnitvami prostorskih sestavin dolgoročnega in srednjeročnega plana Občine Piran v letu 1998

Na podlagi 33. člena Zakona o lokalni samoupravi (Uradni list RS, št. 94/07 – UPB/2, 76/08, 79/09 in 51/10) in 31. člena Statuta Občine Piran – UPB (Uradne objave Primorskih novic, št. 46/2007)

R A Z G L A Š A M O D L O K

o dopolnitvi Odloka o ugotovitvi, katere sestavine zazidalnih načrtov, ureditvenih načrtov, lokacijskih načrtov in prostorskih ureditvenih pogojev so v nasprotju s sprejetimi Spremembami in dopolnitvami prostorskih sestavin dolgoročnega in srednjeročnega plana Občine Piran v letu 1998,

ki ga je sprejel Občinski svet Občine Piran na seji dne 24. 9. 2013.

Št. 3505-8/2013

Piran, dne 10. oktobra 2013

Župan
Občine Piran
Peter Bossman l.r.

Na podlagi 17. člena Statuta Občine Piran – UPB (Uradne objave Primorskih novic, št. 46/2007) je Občinski svet Občine Piran na 20. redni seji dne 24. 9. 2013 sprejel

O D L O K

o dopolnitvi Odloka o ugotovitvi, katere sestavine zazidalnih načrtov, ureditvenih načrtov, lokacijskih načrtov in prostorskih ureditvenih pogojev so v nasprotju s sprejetimi Spremembami in dopolnitvami prostorskih sestavin dolgoročnega in srednjeročnega plana Občine Piran v letu 1998

1. člen

Sprejme se dopolnitev osnovnega Odloka o ugotovitvi, katere sestavine zazidalnih načrtov, ureditvenih načrtov, lokacijskih načrtov in prostorskih ureditvenih pogojev so v nasprotju s sprejetimi

Spremembami in dopolnitvami prostorskih sestavin dolgoročnega in srednjeročnega plana Občine Piran v letu 1998 (Uradne objave Primorskih novic, št. 19/1999, 48/01, 17/05, 27/05).

2. člen

Osnovni odlok se v zadnjem odstavku 4. člena dopolni tako, da se doda tretja alineja, ki glasi:

»– Odlok o zazidalnem načrtu Kampolin I (planska celota SC 7/1) za prvo fazo – šolski kompleks Lucija.«

3. člen

Vsa druga določila osnovnega odloka (Uradne objave Primorskih novic, št. 19/99) ter dopolnitve in spremembe osnovnega odloka (Uradne objave Primorskih novic, št. 48/01, 17/05, 27/05) ostanejo nespremenjena.

4. člen

Ta odlok začne veljati z dnem objave v Uradnem listu Republike Slovenije.

Št. 3505-8/2013

Piran, dne 24. septembra 2013

Župan
Občine Piran
Peter Bossman l.r.

Visto l'articolo 33 della Legge sulle autonomie locali (Gazzetta ufficiale della RS, n. 94/07 – testo unico/2, 76/08, 79/09 e 51/10) e visto l'articolo 31 dello Statuto del Comune di Pirano – testo unico (Bollettino Ufficiale delle Primorske novice, n. 46/2007)

P R O M U L G O I I D E C R E T O

**di modifica ed integrazione al Decreto
sull'individuazione delle componenti dei piani
particolareggiati, dell'ordine urbanistico,
dei piani di localizzazione e delle condizioni
di assetto territoriale difformi dalle modifiche
ed integrazioni alle componenti del piano
a medio e a lungo termine Comune di Pirano,
adottate nell'anno 1998,**

approvato dal Consiglio comunale del Comune di Pirano nella seduta del 24 settembre 2013.

N. 3505-8/2013

Pirano, 10 ottobre 2013

Il Sindaco
del Comune di Pirano
Peter Bossman m.p.

Visto l'art. 17 dello Statuto del Comune di Pirano (Bollettino ufficiale delle PN, No. 46/2007 – testo unico) il Consiglio comunale del Comune di Pirano nella 20ª seduta ordinaria il giorno 24 settembre 2013 approva il seguente

D E C R E T O

**di modifica ed integrazione al Decreto
sull'individuazione delle componenti dei piani
particolareggiati, dell'ordine urbanistico,
dei piani di localizzazione e delle condizioni
di assetto territoriale difformi dalle modifiche
ed integrazioni alle componenti del piano
a medio e a lungo termine
del Comune di Pirano, adottate nell'anno 1998**

Art.1

Si dà per approvata l' integrazione al Decreto fondamentale concernente l'individuazione delle componenti dei piani particolareggiati, dell'ordine urbanistico, dei piani di localiz-

zazione e delle condizioni di assetto territoriale difformi dalle modifiche ed integrazioni alle componenti del piano a medio e a lungo termine del Comune di Pirano, adottate nell'anno 1998 (Bollettino ufficiale delle Primorske novice, n. 19/1999, 48/01, 17/05, 27/05).

Art. 2

Il decreto fondamentale è integrato all'ultimo comma dell'articolo 4 con l'aggiunta del terzo alinea, che recita come segue:

»– Decreto sul piano particolareggiato Campolino I (unità di pianificazione SC 7/1) per la prima fase – complesso scolastico di Lucia.«

Art. 3

Rimangono invariate tutte le altre disposizioni del Decreto-base (Bollettino ufficiale delle Primorske novice, n. 19/99) e le successive modifiche ed integrazioni (Bollettino ufficiale delle Primorske novice n. 48/01, 17/05, 27/05).

Art. 4

Il presente decreto è pubblicato sulla Gazzetta Ufficiale della Repubblica di Slovenia ed entra in vigore il giorno stesso della sua pubblicazione.

N. 3505-8/2013

Pirano, 24 settembre 2013

Il Sindaco
del Comune di Pirano
Peter Bossman m.p.

**3146. Sklep o začetku priprave občinskega
podrobnega prostorskega načrta (OPPN)
»Marička«**

Na podlagi 57. člena Zakona o prostorskem načrtovanju (Uradni list RS, št. 33/07, 70/08 – ZVO-1B, 108/09, 80/10 – ZUPUDPP, 43/11 – ZKZ-C, 57/12, 57/12 – ZUPUDPP-A), 29. člena Zakona o lokalni samoupravi (ZLS-UPB2, Uradni list RS, št. 94/07, 27/08, 76/08, 100/08, 79/09, 14/10, 51/10, 84/10) in 17. člena Statuta Občine Piran – UPB (Uradne objave Primorskih novic, št. 46/2007, UPB) je Občinski svet Občine Piran na 20. redni seji dne 24. 9. 2013 sprejel

S K L E P

**o začetku priprave občinskega podrobnega
prostorskega načrta (OPPN) »Marička«**

1. OCENA STANJA IN RAZLOGI ZA PRIPRAVO PROSTORSKEGA NAČRTA

Obravnavano območje se nahaja ob magistralni cesti proti Sečovljam. V naravi predstavlja delno pozidano območje z gostilno in posameznimi stanovanjskimi objekti ter osmimi nepozidanimi parcelami. Na zahodu je omejeno z magistralno cesto oziroma Sečoveljskimi solinami, na jugu in severu s kmetijskimi površinami, na vzhodu pa s stanovanjsko pozidavo. Površina območja znaša pribl. 15.500 m².

Po planskih aktih Občine Piran je območje namenjeno za centralne dejavnosti. Prostorski izvedbeni akt, ki trenutno velja na navedenem območju, je Prostorski ureditveni pogoji za območja planskih celot Strunjan (1), Seča (8), Karbonar-Lucan (9), Sečovlje (11) in Liminjan-Vinjole-Krog (13) v Občini Piran (Uradne objave Primorskih novic, št. 34/90) ter njegove spremembe (Uradne objave Primorskih novic, št. 4/91, 41/99, 54/02, 3/04, 28/08, 15/09, 4/10), v nadaljevanju: PUP.

Namen izdelave akta je individualna stanovanjska zazidava (eno- do dvostanovanjske hiše). Na območju se nahajajo pozidana in nepozidana stavbna zemljišča, katerih lastniki bi želeli

graditi dopolnilne stanovanjske objekte oziroma dograjevati obstoječe. Variantne rešitve bodo objekte skušale umestiti v prostor na najustreznejši način z namenom ohranjanja kulturne krajine, vedut in zazelenitve, vse s ciljem izboljšanja kakovosti prostora. OPPN bo opredelil tudi merila in pogoje za dograjevanje, dopolnjevanje in spremembe obstoječe zazidave na območju OPPN.

OPPN bo uredil status zemljišč na območju, ki so sicer stavbna in delno že pozidana s stanovanjskimi in gostinskimi objekti. Vendar je potrebno sprejeti prostorski izvedbeni akt, v katerem bi se preciziralo merila in pogoje za umestitev objektov v prostor in celotno območje uredilo v smiselno celoto.

2. UREDITVENO OBMOČJE

Meja ureditvenega območja poteka po parcelah oziroma delih parcel št. 990/2, 991, 992/1, 993/4, 5457, 1295, 1296, 1297/1, 1298/2, 1298/1, 1291/3, 1293/3, 1294/3, 1294/1, 1293/3, 995/2, 995/4, 995/11, 995/5, 995/8, 994/13, 993/6, 993/7, vse k.o. Sečovelje.

Del območja je že pozidano stavbno zemljišče, delno pa nepozidano. Na zahodu je omejeno z magistralno cesto oziroma Sečoveljskimi solinami, na jugu in severu s kmetijskimi površinami, na vzhodu pa s stanovanjsko pozidavo. Glede na rezultate strokovnih podlag se lahko meja ureditvenega območja tudi spremeni.

3. NAČIN PRIDOBITVE STROKOVNIH REŠITEV, GEODETSKIH IN DRUGIH PODLAG IN OBVEZNOSTI V ZVEZI S FINANCIRANJEM

Strokovne rešitve bo izdelal načrtovalec, izbran s strani pobudnikov, ki bo na podlagi teh rešitev izdelal OPPN v skladu z zakonom in podzakonskimi akti.

Celotne stroške v zvezi z izdelavo OPPN, stroške v zvezi s postopkom sprejemanja OPPN (uradne objave, prevod itd.) ter stroške izdelave programa opremljanja krijejo pobudniki. Vsak pobudnik preskrbi izdelovalcu geodetski posnetek obstoječega stanja svojega zemljišča in idejno zasnovo predvidene gradnje. Pobudniki prav tako krijejo stroške, ki bi nastali zaradi morebitne izdelave strokovnih študij, ki bodo potrebne za izdelavo prostorskega akta (zahteve nosilcev urejanja prostora, dodatne preverbe zaradi podanih pripomb na osnutek OPPN, idejne zasnove infrastrukture itd.).

4. TERMINSKI PLAN ZA PRIPRAVO SPREMEMBE OPPN OZIROMA POSAMEZNIH FAZ

Izdelava OPPN je načrtovana za leti 2013 in 2014. Podrobna faznost izdelave in postopka sprejetja OPPN je prikazana s terminskim planom.

Terminski plan je narejen glede na minimalne zakonske roke posameznih faz, ki jih je potrebno upoštevati, vendar je potrebno upoštevati tudi termine sklicev občinskega sveta in morebitno potrebno usklajevanje s posameznimi nosilci urejanja prostora, kar lahko privede do zamika posameznih faz oziroma končnega termina sprejema prostorskega akta.

FAZA	NOSILEC	ROK
Sklep o začetku priprave OPPN	UOP, župan, načrtovalec	september 2013
Objava sklepa v uradnem glasilu in na svetovnem spletu	župan, UOP	oktober 2013
Priprava osnutka	načrtovalec	november 2013
Poziv nosilcem urejanja prostora za pridobitev smernic, pridobitev smernic in pridobitev obvestila MKO za varstvo okolja o izvedbi celovite presoje vplivov na okolje	načrtovalec pripravi vlogo, posreduje UOP	30 dni december 2013
Analiza smernic, izdelava strokovnih podlag in dopolnitev osnutka OPPN	načrtovalec	januar 2014

FAZA	NOSILEC	ROK
Javno naznanilo o javni razgrnitvi in javni obravnavi dopoljenega osnutka OPPN; objava na svetovnem spletu in na krajevno običajen način	župan, UOP	7 dni pred pričetkom javne razgrnitve februar 2014
Javna razgrnitev in obravnavo dopoljenega osnutka OPPN z evidentiranjem vseh pisnih pripomb	UOP, načrtovalec	marec–april 2014
Priprava stališča do pripomb in predlogov iz javne razgrnitve in javne obravnave	načrtovalec UOP, župan	april 2014
Prva obravnava na OS	občinski svet	maj 2014
Objava stališč do pripomb na krajevno običajen način, pisna seznanitev lastnikov parcel na območju OPPN	UOP	maj 2014
Oblikovanje predloga OPPN na podlagi stališč do pripomb ter predlogov javnosti	načrtovalec	maj 2014
Pridobitev mnenj nosilcev urejanja prostora na dopoljen predlog OPPN in opredelitev pristojnih ministrstev o sprejemljivosti OPPN, če je potrebna celovita presoja vplivov na okolje	UOP, načrtovalec	junij 2014
Priprava usklajenega predloga OPPN	načrtovalec	julij 2014
Druga obravnava in sprejem odloka na občinskem svetu	župan, občinski svet	september 2014
Objava odloka v Uradnem listu RS	UOP	september 2014

Če se na podlagi obvestila MKO ugotovi, da je potrebno izdelati okoljsko poročilo, se na podlagi veljavne zakonodaje celotni postopek ustrezno podaljša.

Pri realizaciji terminskega plana lahko pride do časovnega zamika tudi zaradi drugih objektivnih okoliščin, ki lahko vplivajo na potek sprejemanja prostorskega akta.

5. NOSILCI UREJANJA PROSTORA, KI DAJEJO SMERNICE IN MNENJA

Pobudnik in OPPN je skupina lastnikov zemljišč.

Pripravlavec OPPN je: Občina Piran, Urad za okolje in prostor, Tartinijev trg 2, 6330 Piran

Izdelovalec OPPN je: Studio Mediterana

Pristojni nosilci urejanja prostora:

1. Ministrstvo za obrambo, Uprava RS za zaščito in reševanje, Vojkova cesta 61, 1000 Ljubljana;

2. Ministrstvo za obrambo, Direktorat za logistiko, Sektor za gospodarjenje z nepremičninami, Vojkova cesta 61, 1000 Ljubljana;

3. Ministrstvo za infrastrukturo in prostor, DRSC, Območje Koper, Ankaranska cesta 7 B, 6104 Koper;

4. Ministrstvo za kulturo, Direktorat za kulturno dediščino, Maistrova ulica 10, 1000 Ljubljana;

5. Zavod za varstvo kulturne dediščine, OE Piran, Trg bratstva 1, 6330 Piran;

6. Ministrstvo za kmetijstvo in okolje, ARSO, Urad za upravljanje z vodami, Sektor za vodno območje Jadranskega morja, Oddelek povodja jadranskih rek z morjem, Pristaniška 12, 6000 Koper;

7. Zavod RS za varstvo narave, OE Piran, Trg Etbina Kristana 1, 6310 Izola;

8. Rižanski vodovod, Koper, Ulica 15. maja 13, 6000 Koper;
 9. Javno podjetje Okolje Piran, d.o.o., Arze 1/b, 6330 Piran;
 10. Elektro Primorska, d.d., Nova Gorica, Distribucija Koper, Ulica 15. maja 15, 6000 Koper;
 11. Telekom Slovenije, PE Koper, Kolodvorska 9, 6000 Koper;
 12. Petrol, d.d., OEV Koper, Ferrarska 14, 6000 Koper;
 13. Občina Piran, Tartinijev trg 2, 6330 Piran, za območje lokalnih cest.

OPPN se skladno s četrtem odstavkom 58. člena ZPNačrt pošlje tudi Ministrstvu za kmetijstvo in okolje, Direktoratu za okolje, Sektorju za CPVO, Dunajska 22, 1000 Ljubljana, ki odloči, ali je za predmetni OPPN potrebno izvesti CPVO.

Če se v postopku priprave OPPN ugotovi, da je potrebno pridobiti tudi smernice in mnenja drugih nosilcev urejanja prostora, se jih v postopek vključi naknadno.

6. OBJAVA SKLEPA PRIPRAVE

Sklep priprave se objavi na svetovnem spletu in v Uradnem listu Republike Slovenije in začne veljati takoj.

Št. 3505-6/2013

Piran, dne 24. septembra 2013

Župan
 Občine Piran
Peter Bossman l.r.

Visto il quinto comma dell'art. 57 della Legge sulla pianificazione territoriale (Gazzetta Ufficiale della Repubblica di Slovenia, n. 33/07, 70/08 – ZVO-1B, 108/09, 80/10 – ZUPUDPP, 43/11 – ZKZ-C, 57/12, 57/12 – ZUPUDPP-A), l'art 29 della Legge sulle autonomie locali (Gazzetta Ufficiale della Repubblica di Slovenia n. 94/07, 27/08, 76/08, 100/08, 79/09, 14/10, 51/10, 84/10) e l'art. 17 dello Statuto del Comune di Pirano (Bollettino ufficiale n. 46/2007 – testo unico), il Consiglio comunale del Comune di Pirano, nella 20ª seduta ordinaria del 24. 9. 2013 approva la seguente

DELIBERAZIONE d'avvio stesura del piano regolatore particolareggiato comunale (PRPC) "Marička"

1. VALUTAZIONE DELLO STATO DI FATTO E MOTIVAZIONI PER LA STESURA DEL PIANO TERRITORIALE

La zona oggetto del PRC è rilevabile in corrispondenza della strada principale in direzione di Sicciole. Nello stato di fatto la zona risulta parzialmente edificata, con la presenza di un ristorante e di singoli edifici residenziali, inclusi otto lotti attualmente liberi – non edificati. Ad ovest è delimitata dalla strada principale ovvero dalle saline di Sicciole, a sud e a nord da terreni agricoli, ad est sorgono edifici residenziali. L'area interessata misura 15.500 mq circa.

Secondo i documenti di pianificazione del Comune di Pirano tale zona è destinata ad attività centralizzate. L'area è attualmente regolamentata dalle Condizioni di assetto territoriale per le zone delle unità di pianificazione Strugnano (1), Sezza (8), Carbonaro-Luzzano (9), Sicciole (11) e Limignano-Vignole-Sant'Onofrio (13) nel Comune di Pirano (Bollettino Ufficiale delle Primorske novice, n. 4/91, 41/99, 54/02, 3/04, 28/08, 15/09, 4/10), in seguito per brevità denominate: le CAT.

Lo scopo del nuovo atto è poter realizzare costruzioni residenziali individuali (case mono/bi-familiari). Nella zona si rilevano terreni edificati e non edificati, sui quali tuttavia i rispettivi proprietari vorrebbero realizzare alloggi aggiuntivi o annessi a quelli esistenti, stante l'edificabilità dei medesimi. Le soluzioni adottate, inclusive di numerose varianti, tendono ad ammettere i nuovi fabbricati nella misura più sostenibile per l'ambiente, con ragione del contesto culturale, delle prospettive visuali e degli arredi a verde, in un'ottica di progressivo miglioramento qualitativo dello spazio.

Il PRPC definirà i criteri e le condizioni per la realizzazione di costruzioni complementari ed annesse, nonché le possibilità di ulteriori rettifiche alle strutture già presenti in zona (del PRPC).

Con il PRPC verrà regolamentato lo status dei terreni nella zona, che risultano attualmente fabbricabili ed in parte già edificati, con singoli edifici residenziali e di ristorazione. Risulta tuttavia necessario approvare un nuovo atto territoriale esecutivo, che stabilisca con precisione i criteri e le condizioni alle quali i fabbricati previsti possano essere posizionati sul territorio, includendo un percorso di rinnovamento ed urbanizzazione ragionata del territorio.

2. AREA D'INTERVENTO

La delimitazione dell'area d'intervento interessa le seguenti particelle catastali o parti delle stesse n. 990/2, 991, 992/1, 993/4, 5457, 1295, 1296, 1297/1, 1298/2, 1298/1, 1291/3, 1293/3, 1294/3, 1294/1, 1293/3, 995/2, 995/4, 995/11, 995/5, 995/8, 994/13, 993/6, 993/7, tutte c.c. di Sicciole.

L'area risulta parzialmente costituita da appezzamenti di terreno già edificati, in parte altresì non è edificata. La zona in questione è delimitata sul lato occidentale dalla strada principale ovvero dalle Saline di Sicciole, a sud ed a nord da terreni agricoli, ad est da strutture residenziali.

In relazione ai risultati delle analisi scientifiche i termini dell'area d'assetto ammettono ulteriori variazioni.

3. METODO D'OTTENIMENTO DELLE ANALISI SCIENTIFICHE, DEGLI STUDI GEODETICI O DI ALTRA NATURA ED OBBLIGHI RIGUARDANTI IL FINANZIAMENTO DEL PROGETTO

Le analisi scientifiche saranno realizzate dal progettista individuato dai promotori, il quale sulla base di dette analisi provvederà alla predisposizione del piano particolareggiato in linea con le leggi e con gli atti di rango minore.

I costi complessivi di predisposizione del PRPC, le spese relative al procedimento di approvazione del PRPC (pubblicazione, traduzione, ecc.) e di realizzazione del programma delle opere di urbanizzazione sono a carico dei promotori. Ogni promotore procura all'esecutore la rilevazione geodetica dello stato di fatto dei propri terreni ed il progetto ideale delle previste opere di costruzione. I promotori si faranno ugualmente carico dei costi che potrebbero insorgere dalla potenziale produzione di studi scientifici che si rendano necessari per la stesura del piano territoriale (richieste da parte dei responsabili per la pianificazione territoriale, ricerche aggiuntive in relazione ad osservazioni espresse sulla base del PRPC, del progetto ideale delle infrastrutture, ecc.).

4. CRONOPROGRAMMA PER L'INSERIMENTO DI MODIFICHE DEL PRPC E PER OGNI FASE

La predisposizione del PRPC è prevista per gli anni 2013 e 2014. La suddivisione specifica in fasi di stesura e di approvazione del PRPC è indicata all'interno del cronoprogramma.

Il cronoprogramma per ogni fase è stabilito in base ai termini di legge di minima, che devono essere rispettati. È tuttavia necessario tener conto anche dei tempi di convocazione del Consiglio comunale e le eventuali necessità di coordinamento con i singoli responsabili della pianificazione territoriale. Tutto ciò potrebbe comportare lo slittamento di determinate fasi o della data di approvazione finale del piano territoriale.

FASE	RESPONSABILI	SCADENZA
Delibera d'avvio stesura del PRPC	U.A.T. (Ufficio ambiente e territorio), Sindaco, progettista	Settembre 2013
Pubblicazione della delibera attraverso i mezzi d'informazione ufficiali ed internet	Sindaco, U.A.T.	Ottobre 2013

FASE	RESPONSABILI	SCADENZA
Redazione della bozza	Progettista	Novembre 2013
Invito ai responsabili della pianificazione territoriale in relazione all'acquisizione delle direttive, e ottenimento delle direttive e delle informazioni da parte del Ministero Agricoltura e Ambiente, relative alla tutela ambientale e concernenti la necessità di esecuzione della revisione completa di tutti gli effetti sull'ambiente	Il progettista prepara la domanda, l'U.A.T. la inoltra	30 giorni Dicembre 2013
Analisi delle direttive ed integrazione della bozza del PRPC	Progettista	Gennaio 2014
Avviso pubblico sull'esposizione in libera visione e sul dibattito pubblico della bozza integrata del PRPC; pubblicazione su internet e secondo prassi locale	Sindaco, U.A.T.	7 giorni prima dell'inizio dell'esposizione pubblica Febbraio 2014
Esposizione pubblica e dibattito della bozza integrata del PRPC con la rilevazione di tutte le osservazioni scritte	U.A.T., progettista	Marzo–aprile 2014
Presenza di posizione in relazione alle proposte ed osservazioni presentate all'esposizione pubblica e al dibattito pubblico	Progettista, U.A.T., Sindaco	Aprile 2014
Prima lettura del Consiglio comunale	Consiglio comunale	Maggio 2014
Pubblicazione, secondo prassi locale, delle posizioni in merito alle osservazioni, informazione scritta ai proprietari delle particelle nella zona del PRPC	U.A.T.	Maggio 2014
Redazione della proposta di PRPC in osservanza delle posizioni relative alle proposte ed osservazioni espresse dal pubblico	Progettista	Maggio 2014
Acquisizione dei pareri da parte dei responsabili per la pianificazione territoriale in merito alla proposta integrata del PRPC e dei pareri dei ministeri competenti in merito alla compatibilità del PRPC, ove sia necessaria una revisione completa degli effetti sull'ambiente	U.A.T., progettista	Giugno 2014
Stesura della proposta armonizzata del PRPC	Progettista	Luglio 2014

FASE	RESPONSABILI	SCADENZA
Seconda lettura e adozione dell'atto da parte del Consiglio comunale	Sindaco, Consiglio comunale	Settembre 2014
Pubblicazione dell'atto sulla Gazzetta ufficiale della R.S.	U.A.T.	Settembre 2014

Se in base alla comunicazione del Ministero Agricoltura e Ambiente si constata che è necessario elaborare una relazione sull'impatto ambientale, l'intero procedimento si protrarrà in ordine al relativo disposto di legge.

Durante la realizzazione delle fasi dettate dal cronoprogramma può aver luogo la procrastinazione di talune scadenze, eventualmente correlate a circostanze oggettive che vadano ad influenzare l'approvazione dell'atto in questione.

5. RESPONSABILI DELLA PIANIFICAZIONE TERRITORIALE CHE FORNISCONO DIRETTIVE E PARERI

Promotore del PRPC è: un gruppo di proprietari dei terreni.

Responsabile della predisposizione del PRPC è: il Comune di Pirano, Ufficio ambiente e territorio, Piazza Tartini 2, 6330 Pirano.

Elaboratore del PRPC è: la società Studio Mediterana. I responsabili competenti riguardo alla pianificazione territoriale:

1. Ministero della Difesa, Direzione della Repubblica di Slovenia per la protezione ed il salvataggio, Vojkova cesta 61, 1000 Lubiana,

2. Ministero della Difesa, Direttorato per la logistica, Settore gestione immobili, Vojkova cesta 61, 1000 Lubiana,

3. Ministero Infrastrutture e territorio, DRSC, Comprensorio di Capodistria, Strada di Ancarano 7 B, 6104 Capodistria,

4. Ministero per la Cultura, Direttorato ai beni culturali, Maistrova 10, 1000 Lubiana,

5. Istituto per la tutela dei beni culturali, UO Pirano, Piazza Fratellanza 1, 6330 Pirano;

6. Ministero Agricoltura e Ambiente, Agenzia RS per l'ambiente – Ufficio per la gestione delle acque, Settore Bacino Mare Adriatico, Dipartimento Mare Adriatico e Fiumi dell'Adriatico, Via del Porto 12, 6000 Capodistria,

7. Istituto per la protezione della natura della Repubblica di Slovenia, Unità territoriale di Pirano, Piazza Etbin Kristan 1, 6310 Isola,

8. Acquedotto del Risano, Capodistria, Via 15 Maggio 13, 6000 Capodistria,

9. Azienda pubblica OKOLJE Piran, s.r.l., Arze 1b, 6330 Pirano,

10. Elektro Primorska, d.d. Nova Gorica, Distribuzione Capodistria, Via 15 Maggio 15, 6000 Capodistria,

11. Telekom Slovenije, UO Capodistria, Via della Stazione 9, 6000 Capodistria,

12. Petrol, d.d., OEV Capodistria, Via Ferrara 14, 6000 Capodistria,

13. Comune di Pirano, Piazza Tartini 2, 6330 Pirano, per il settore delle strade locali.

In conformità al quarto comma dell'art. 58 della Legge in materia di pianificazione territoriale (ZPNačrt) il PRPC viene inviato anche al Ministero Agricoltura e Ambiente, Direttorato per l'Ambiente, Settore Impatto ambientale, Dunajska 22, 1000 Lubiana, il quale stabilisce se per l'intervento pianificato è necessario elaborare una relazione sull'impatto ambientale.

Se nel corso della predisposizione del PRPC si constata la necessità di includere anche altri organi ovvero portatori di pubbliche attribuzioni, gli stessi vengono opportunamente inseriti nel rispettivo procedimento.

6. PUBBLICAZIONE DELLA DELIBERA DI STESURA

La deliberazione di stesura viene pubblicata via internet e sulla Gazzetta Ufficiale della Repubblica di Slovenia ed è immediatamente esecutiva.

N. 3505-6/2013
Pirano, 24 settembre 2013

Il Sindaco
del Comune di Pirano
Peter Bossman m.p.

3147. Sklep o začetku priprave občinskega podrobnega prostorskega načrta (OPPN) »Ob Belokriški«

Na podlagi petega odstavka 57. člena Zakona o prostorskem načrtovanju (Uradni list RS, št. 33/07, 70/08 – ZVO-1B, 108/09, 80/10 – ZUPUDPP, 43/11 – ZKZ-C, 57/12, 57/12 – ZUPUDPP-A), 29. člena Zakona o lokalni samoupravi (ZLS-UPB2, Uradni list RS, št. 94/2007, 27/08, 76/08, 100/08, 79/09, 14/10, 51/10, 84/10) in 17. člena Statuta Občine Piran (Uradne objave Primorskih novic, št. 46/2007 – UPB) je Občinski svet Občine Piran na 20. redni seji dne 24. 9. 2013 sprejel

S K L E P

o začetku priprave občinskega podrobnega prostorskega načrta (OPPN) »Ob Belokriški«

1. OCENA STANJA IN RAZLOGI ZA PRIPRAVO PROSTORSKEGA NAČRTA

Obravnavano območje se nahaja v Portorožu (Beli Križ, Šentjane), severno in južno od Belokriške ceste. Površina območja znaša pribl. 61.440 m². Na območju se nahajajo pozidana in nepozidana stavbna zemljišča, katerih lastniki bi želeli graditi stanovanjske objekte.

Po planskih aktih Občine Piran je območje namenjeno za stanovanja in centralne dejavnosti. Prostorska izvedbena akta, ki trenutno veljata na navedenem območju, sta Zazidalni načrt za območje šol v Portorožu (pl. c. ZS 5/5), (Uradne objave Primorskih novic, št. 13/89) ter njegove spremembe in Prostorski ureditveni pogoji za območja planskih celot Strunjan (1), Fiesa – Pacug (2), Piran (3), Razgled – Moštra – Piranska vrata (4), Portorož (5), Lucija (7), Seča (8), Sečoveljske soline (10), Dragonja (12), M ST/1 in M SE/2 v Občini Piran (Uradne objave Primorskih novic, št. 25/93) ter njegove spremembe.

Navedena prostorska izvedbena akta načrtovanih posegov ne omogočata. Skladno z Zakonom o prostorskem načrtovanju je za gradnjo, kakršno želijo izvesti lastniki zemljišča, potrebna izdelava in sprejetje OPPN.

OPPN ureja status zemljišč na območju, ki so sicer stavbna, vendar je potrebno sprejeti prostorski izvedbeni akt, ki precizira merila in pogoje za umestitev objektov v prostor.

Območje je predvideno nameniti individualni stanovanjski gradnji. Na delu območja nad Belokriško cesto se predvidi interno dovozno cesto.

Skladno z zahtevami nosilcev urejanja prostora bo potrebno preveriti in obdelati vso komunalno infrastrukturo (kanalizacija, vodovod, elektrika, telefon in po potrebi plin) tako, da bodo kapacitete ustrezale predvideni kapaciteti naselja.

Glede na rezultate strokovnih podlag se vsebina posegov lahko tudi spremeni.

2. UREDITVENO OBMOČJE

Meja ureditvenega območja poteka po parcelah št. 7706/1, 870, 7705/2, 1060/1, 1066/1, 1066/13, 1066/14, 1066/10, 1380/8, 1380/2, 1380/3, 1379/1, 1378/2, 1377/12, 1375/1, 7723, 858/4, 857, 846/2, 842/14, 842/13, 842/15, 836/9, 836/10, 834, 830, 7716/1, k.o. Portorož.

Del območja je že pozidano stavbno zemljišče, delno pa nepozidano. Na zahodni strani območje meji na obstoječe stanovanjsko naselje Beli Križ, na severni strani na javno pot na parceli št. 855, k.o. Portorož, na vzhodni strani na stanovanjsko naselje ob Belokriški cesti. Na južni strani območje meji na območje šol in na ulico Sončna pot. Glede na rezultate strokovnih podlag se lahko meja ureditvenega območja tudi spremeni.

3. NAČIN PRIDOBITVE STROKOVNIH REŠITEV, GEODETSKIH IN DRUGIH PODLAG IN OBVEZNOSTI V ZVEZI S FINANCIRANJEM

Strokovne rešitve bo izdelal načrtovalec, izbran s strani pobudnikov, ki bo na podlagi teh rešitev izdelal OPPN v skladu z zakonom in podzakonskimi akti.

Celotne stroške v zvezi z izdelavo OPPN krijejo pobudniki, stroške v zvezi s postopkom sprejemanja OPPN (uradne objave, prevod itd.) ter program opremljanja pa krije Občina Piran. Vsak pobudnik izdelovalcu preskrbi geodetski posnetek obstoječega stanja svojega zemljišča in idejno zasnovane predvidene gradnje. Pobudniki prav tako krijejo stroške, ki bi nastali zaradi morebitne izdelave strokovnih študij, ki bodo potrebne za izdelavo prostorskega akta (zahteve nosilcev urejanja prostora, dodatne preverbe zaradi podanih pripomb na osnutek OPPN, idejne zasnove infrastrukture itd.).

4. TERMINSKI PLAN ZA PRIPRAVO SPREMEMBE OPPN OZIROMA POSAMEZNIH FAZ

Izdelava OPPN je načrtovana za leti 2013 in 2014. Podrobna faznost izdelave in postopka sprejetja OPPN je prikazana s terminskim planom.

Terminski plan je narejen glede na minimalne zakonske roke posameznih faz, ki jih je potrebno upoštevati, vendar je potrebno upoštevati tudi termine sklicev občinskega sveta in morebitno potrebno usklajevanje s posameznimi nosilci urejanja prostora, kar lahko privede do zamika posameznih faz oziroma končnega termina sprejema prostorskega akta.

FAZA	NOSILEC	ROK
Sklep o začetku priprave OPPN	UOP, župan, načrtovalec	september 2013
Objava sklepa v uradnem glasilu in na svetovnem spletu	župan, UOP	oktober 2013
Priprava osnutka	načrtovalec	november 2013
Poziv nosilcem urejanja prostora za pridobitev smernic, pridobitev smernic in pridobitev obvestila MKO za varstvo okolja o izvedbi celovite presoje vplivov na okolje	načrtovalec pripravi vlogo, posreduje UOP	30 dni december 2013
Analiza smernic, izdelava strokovnih podlag in dopolnitev osnutka OPPN	načrtovalec	januar 2014
Javno naznanilo o javni razgrnitvi in javni obravnavi dopolnjenega osnutka OPPN; objava na svetovnem spletu in na krajevno običajen način	župan, UOP	7 dni pred pričetkom javne razgrnitve februar 2014
Javna razgrnitev in obravnavo dopolnjenega osnutka OPPN z evidentiranjem vseh pisnih pripomb	UOP, načrtovalec	marec–april 2014
Priprava stališča do pripomb in predlogov iz javne razgrnitve in javne obravnave	načrtovalec UOP, župan	april 2014
Prva obravnavo na OS	občinski svet	maj 2014

FAZA	NOSILEC	ROK
Objava stališč do pripomb na krajevno običajen način, pisna seznanitev lastnikov parcel na območju OPPN	UOP	maj 2014
Oblikovanje predloga OPPN na podlagi stališč do pripomb ter predlogov javnosti	načrtovalec	maj 2014
Pridobitev mnenj nosilcev urejanja prostora na dopolnjen predlog OPPN in opredelitev pristojnih ministrstev o sprejemljivosti OPPN, če je potrebna celovita presoja vplivov na okolje	UOP, načrtovalec	junij 2014
Priprava usklajenega predloga OPPN	načrtovalec	julij 2014
Druga obravnava in sprejem odloka na občinskem svetu	župan, občinski svet	september 2014
Objava odloka v Uradnem listu RS	UOP	september 2014

Če se na podlagi obvestila MKO ugotovi, da je potrebno izdelati okoljsko poročilo, se na podlagi veljavne zakonodaje celotni postopek ustrezno podaljša.

Pri realizaciji terminskega plana lahko pride do časovnega zamika tudi zaradi drugih objektivnih okoliščin, ki lahko vplivajo na potek sprejemanja prostorskega akta.

5. NOSILCI UREJANJA PROSTORA, KI DAJEJO SMERNICE IN MNENJA

Pobudnik in OPPN je skupina lastnikov zemljišč in Občina Piran.

Pripravljač OPPN je: Občina Piran, Urad za okolje in prostor, Tartinijev trg 2, 6330 Piran

Izdelovalec OPPN je: PIA Studio, d.o.o., Obala 26, 6320 Portorož

Pristojni nosilci urejanja prostora:

1. Ministrstvo za obrambo, Uprava RS za zaščito in reševanje, Vojkova cesta 61, 1000 Ljubljana;

2. Ministrstvo za obrambo, Direktorat za logistiko, Sektor za gospodarjenje z nepremičninami, Vojkova cesta 61, 1000 Ljubljana;

3. Ministrstvo za infrastrukturo in prostor, DRSC, Območje Koper, Ankaranska cesta 7 B, 6104 Koper;

4. Ministrstvo za kulturo, Direktorat za kulturno dediščino, Maistrova ulica 10, 1000 Ljubljana;

5. Zavod za varstvo kulturne dediščine, OE Piran, Trg bratstva 1, 6330 Piran;

6. Ministrstvo za kmetijstvo in okolje, ARSO za okolje, Urad za upravljanje z vodami, Sektor za vodno območje Jadranskega morja, Oddelek povodja jadranskih rek z morjem, Pristaniška 12, 6000 Koper;

7. Zavod RS za varstvo narave, OE Piran, Trg Etbina Kristana 1, 6310 Izola;

8. Rižanski vodovod, Koper, Ulica 15. maja 13, 6000 Koper;

9. Javno podjetje Okolje Piran, d.o.o., Arze 1/b, 6330 Piran;

10. Elektro Primorska, d.d., Nova Gorica, Distribucija Koper, Ulica 15. maja 15, 6000 Koper;

11. Telekom Slovenije, PE Koper, Kolodvorska 9, 6000 Koper;

12. Petrol, d.d., OEV Koper, Ferrarska 14, 6000 Koper;

13. Občina Piran, Tartinijev trg 2, 6330 Piran, za območje lokalnih cest.

OPPN se skladno s četrtem odstavkom 58. člena ZPNačrt pošlje tudi Ministrstvu za kmetijstvo in okolje, Direktorat za okolje, Sektorju za CPVO, Dunajska 22, 1000 Ljubljana, ki odloči, ali je za predmetni OPPN potrebno izvesti CPVO.

Če se v postopku priprave OPPN ugotovi, da je potrebno pridobiti tudi smernice in mnenja drugih nosilcev urejanja prostora, se jih v postopek vključi naknadno.

6. OBJAVA SKLEPA PRIPRAVE

Sklep priprave se objavi na svetovnem spletu in v Uradnem listu Republike Slovenije in začne veljati takoj.

Št. 3505-2/2013

Piran, dne 24. septembra 2013

Župan
Občine Piran
Peter Bossman l.r.

Visto il quinto comma dell'art. 57 della Legge sulla pianificazione territoriale (Gazzetta Ufficiale della Repubblica di Slovenia, n. 33/07, 70/08 – ZVO-1B, 108/09, 80/10 – ZUPUDPP, 43/11 – ZKZ-C, 57/12, 57/12 – ZUPUDPP-A), l'art 29 della Legge sulle autonomie locali (Gazzetta Ufficiale della Repubblica di Slovenia n. 94/07, 27/08, 76/08, 100/08, 79/09, 14/10, 51/10, 84/10) e l'art. 17 dello Statuto del Comune di Pirano (Bollettino ufficiale n. 46/2007 – testo unico), il Consiglio comunale del Comune di Pirano, nella 20ª seduta ordinaria del 24. 9. 2013 approva la seguente

DELIBERAZIONE d'avvio stesura del piano regolatore particolareggiato comunale (PRPC) "Ob Belokriški"

1. VALUTAZIONE DELLO STATO DI FATTO E MOTIVAZIONI PER LA STESURA DEL PIANO TERRITORIALE

La zona in questione si trova a Portorose (a Croce Bianca presso Santiane), e si estende a nord ed a sud della strada di Croce Bianca. L'area interessata misura circa 61.440 mq ed è costituita da terreni edificati ed altri edificabili tuttora non edificati, sui quali i rispettivi proprietari vorrebbero costruire alloggi.

Secondo i documenti di pianificazione del Comune di Pirano tale zona è destinata a scopi residenziali e ad attività centralizzate. La zona è attualmente regolamentata dai seguenti atti territoriali esecutivi: dal Piano particolareggiato per la zona delle scuole a Portorose (Unità di pianificazione ZS 5/5) (Bollettino ufficiale delle Primorske novice n. 13/89) e s.m., nonché dalle Condizioni di assetto territoriale per le zone delle unità di pianificazione Strugnano (1), Fiesso – Pazzugo (2), Pirano (3), Belvedere – Mostra – Porta di Pirano (4), Portorose (5) Lucia (7) Sezza (8), Saline di Sicciole (10), Dragogna (12), M ST/1 e M SE/2 nel Comune di Pirano (Bollettino Ufficiale delle Primorske novice, n. 25/93) e s.m.

Tuttavia detti atti territoriali presentano una serie di carenze e quindi non consentono l'esecuzione degli interventi programmati. In conformità alla Legge sulla pianificazione territoriale per la costruzione desiderata dai proprietari è necessario elaborare ed approvare un nuovo piano regolatore particolareggiato.

Il PRPC ha il compito di regolamentare lo status dei terreni nella zona, per i quali pur trattandosi di terreni edificabili è necessario approvare un atto esecutivo che stabilisca con precisione i criteri e le condizioni alle quali i fabbricati previsti possano essere posizionati sul territorio.

La zona sarà destinata a costruzioni residenziali individuali. Nella parte sovrastante la Strada di Croce Bianca è prevista la realizzazione di una strada d'accesso interno.

In conformità ai requisiti della pianificazione territoriale sarà necessario verificare e sottoporre al riesame tutte le infrastrutture comunali (fognature, acqua, luce, telefono e gas – se necessario) in modo che corrispondano alla prevista capacità del nuovo insediamento.

In relazione ai risultati delle analisi scientifiche gli interventi in oggetto sono suscettibili di ulteriori variazioni.

2. AREA D'INTERVENTO

La delimitazione dell'area d'intervento attraversa le seguenti particelle catastali n. 7706/1, 870, 7705/2, 1060 /1, 1066/1, 1066/13, 1066/14, 1066/10, 1380/8, 1380/2, 1380/3, 1379/1, 1378/2, 1377/12, 1375/1, 7723 858/4, 857, 846/2, 842/14, 842/13, 842/15, 836/9, 836/10, 834, 830, 7716/1, c.c. di Portorose.

In parte l'area è costituita da appezzamenti di terreno già edificati e in parte non è edificata. La zona in questione è delimitata sul lato occidentale dall'esistente zona residenziale di Croce Bianca, sul lato nord dalla strada pubblica tracciata sulla particella n. 855 c.c. di Portorose, e sul lato est dal complesso residenziale lungo la strada di Croce Bianca. Sul lato sud invece confina con la zona delle scuole e con la Strada del Sole.

In relazione ai risultati delle analisi scientifiche i termini dell'area d'assetto ammettono ulteriori variazioni.

3. METODO D'OTTENIMENTO DELLE ANALISI SCIENTIFICHE, DEGLI STUDI GEODETICI O DI ALTRA NATURA ED OBBLIGHI RIGUARDANTI IL FINANZIAMENTO DEL PROGETTO

Le analisi scientifiche saranno realizzate dal progettista individuato dai promotori, il quale sulla base di dette analisi provvederà alla predisposizione del piano particolareggiato in linea con le leggi e con gli atti di rango minore.

I costi complessivi di predisposizione del PRPC sono a carico dei promotori. Le spese relative al procedimento di approvazione del PRPC (pubblicazione, traduzione, ecc.) e di realizzazione delle opere di urbanizzazione sono invece a carico del Comune di Pirano. Ogni promotore procura all'esecutore la rilevazione geodetica dello stato di fatto dei propri terreni ed il progetto ideale delle previste opere di costruzione. I promotori si faranno ugualmente carico dei costi che potrebbero insorgere dalla potenziale produzione di studi scientifici che si rendano necessari per la stesura del piano territoriale (richieste da parte dei responsabili per la pianificazione territoriale, ricerche aggiuntive in relazione ad osservazioni espresse sulla base del PRPC, del progetto ideale delle infrastrutture, ecc.).

4. CRONOPROGRAMMA PER L'INSERIMENTO DI MODIFICHE DEL PRPC E PER OGNI FASE

La predisposizione del PRPC è prevista per gli anni 2013 e 2014. La suddivisione specifica in fasi di stesura e di approvazione del PRPC è indicata all'interno del cronoprogramma.

Il cronoprogramma per ogni fase è stabilito in base ai termini di legge di minima, che devono essere rispettati. È tuttavia necessario tener conto anche dei tempi di convocazione del Consiglio comunale e le eventuali necessità di coordinamento con i singoli responsabili della pianificazione territoriale. Tutto ciò potrebbe comportare lo slittamento di determinate fasi o della data di approvazione finale del piano territoriale.

FASE	RESPONSABILI	SCADENZA
Delibera d'avvio stesura del PRPC	U.A.T. (Ufficio ambiente e territorio), Sindaco, progettista	Settembre 2013
Pubblicazione della delibera attraverso i mezzi d'informazione ufficiali ed internet	Sindaco, U.A.T.	Ottobre 2013
Redazione della bozza	Progettista	Novembre 2013
Invito ai responsabili della pianificazione territoriale in relazione all'acquisizione delle direttive, e ottenimento delle direttive e delle informazioni da parte del Ministero Agricoltura e Ambiente, relative alla tutela ambientale e concernenti la necessità di esecuzione della revisione completa di tutti gli effetti sull'ambiente	Il progettista prepara la domanda, l'U.A.T. la inoltra	30 giorni Dicembre 2013

FASE	RESPONSABILI	SCADENZA
Analisi delle direttive ed integrazione della bozza del PRPC	Progettista	Gennaio 2014
Avviso pubblico sull'esposizione in libera visione e sul dibattito pubblico della bozza integrata del PRPC; pubblicazione su internet e secondo prassi locale	Sindaco, U.A.T.	7 giorni prima dell'inizio dell'esposizione pubblica Febbraio 2014
Esposizione pubblica e dibattimento della bozza integrata del PRPC con la rilevazione di tutte le osservazioni scritte	U.A.T., progettista	Marzo-aprile 2014
Presa di posizione in relazione alle proposte ed osservazioni presentate all'esposizione pubblica e al dibattito pubblico	Progettista, U.A.T., Sindaco	Aprile 2014
Prima lettura del Consiglio comunale	Consiglio comunale	Maggio 2014
Pubblicazione, secondo prassi locale, delle posizioni in merito alle osservazioni, informazione scritta ai proprietari delle particelle nella zona del PRPC	U.A.T.	Maggio 2014
Redazione della proposta di PRPC in osservanza delle posizioni relative alle proposte ed osservazioni espresse dal pubblico	Progettista	Maggio 2014
Acquisizione dei pareri da parte dei responsabili per la pianificazione territoriale in merito alla proposta integrata del PRPC e dei pareri dei ministeri competenti in merito alla compatibilità del PRPC, ove sia necessaria una revisione completa degli effetti sull'ambiente	U.A.T., progettista	Giugno 2014
Stesura della proposta armonizzata del PRPC	Progettista	Luglio 2014
Seconda lettura e adozione dell'atto da parte del Consiglio comunale	Sindaco, Consiglio comunale	Settembre 2014
Pubblicazione dell'atto sulla Gazzetta ufficiale della R.S.	U.A.T.	Settembre 2014

Se in base alla comunicazione del Ministero Agricoltura e Ambiente si constata che è necessario elaborare una relazione sull'impatto ambientale, l'intero procedimento si protrarrà in ordine al relativo disposto di legge.

Durante la realizzazione delle fasi dettate dal cronoprogramma può aver luogo la procrastinazione di talune scadenze, eventualmente correlate a circostanze oggettive che vadano ad influenzare l'approvazione dell'atto in questione.

5. RESPONSABILI DELLA PIANIFICAZIONE TERRITORIALE CHE FORNISCONO DIRETTIVE E PARERI

Promotori del PRPC: gruppo di proprietari dei terreni e il Comune di Pirano.

Responsabile della predisposizione del PRPC è: il Comune di Pirano, Ufficio ambiente e territorio, Piazza Tartini 2, 6330 Pirano.

Elaboratore del PRPC è: la società PIA Studio, d.o.o.-s.r.l., Lungomare 26, 6320 Portorose.

Responsabili competenti riguardo alla pianificazione territoriale:

1. Ministero della Difesa, Direzione della Repubblica di Slovenia per la protezione ed il salvataggio, Vojkova cesta 61, 1000 Lubiana,

2. Ministero della Difesa, Direktorat per la logistica, Settore gestione immobili, Vojkova cesta 61, 1000 Lubiana,

3. Ministero Infrastrutture e territorio, DRSC, Comprensorio di Capodistria, Strada di Ancarano 7 B, 6104 Capodistria,

4. Ministero per la Cultura, Direktorat ai beni culturali, Maistrova 10, 1000 Lubiana,

5. Istituto per la tutela dei beni culturali, UO Pirano, Piazza Fratellanza 1, 6330 Pirano;

6. Ministero Agricoltura e Ambiente, Agenzia RS per l'ambiente – Ufficio per la gestione delle acque, Settore Bacino Mare Adriatico, Dipartimento Mare Adriatico e Fiumi dell'Adriatico, Via del Porto 12, 6000 Capodistria,

7. Istituto per la protezione della natura della Repubblica di Slovenia, Unità territoriale di Pirano, Piazza Etbis Kristan 1, 6310 Isola,

8. Acquedotto del Risano, Capodistria, Via 15 Maggio 13, 6000 Capodistria,

9. Azienda pubblica OKOLJE Pirano, s.r.l., Arze 1b, 6330 Pirano,

10. Elektro Primorska, d.d. Nova Gorica, Distribuzione Capodistria, Via 15 Maggio 15, 6000 Capodistria,

11. Telekom Slovenije, UO Capodistria, Via della Stazione 9, 6000 Capodistria,

12. Petrol, d.d., OEV Capodistria, Via Ferrara 14, 6000 Capodistria,

13. Comune di Pirano, Piazza Tartini 2, 6330 Pirano, per il settore delle strade locali.

In conformità al quarto comma dell'art. 58 della Legge in materia di pianificazione territoriale (ZPNačrt) il PRPC viene inviato anche al Ministero Agricoltura e Ambiente, Direktorat per l'Ambiente, Settore Impatto ambientale, Dunajska 22, 1000 Lubiana, il quale stabilisce se per l'intervento pianificato è necessario elaborare una relazione sull'impatto ambientale.

Se nel corso della predisposizione del PRPC si constata la necessità di includere anche altri organi ovvero portatori di pubbliche attribuzioni, gli stessi vengono opportunamente inseriti nel rispettivo procedimento.

6. PUBBLICAZIONE DELLA DELIBERA DI STESURA

La deliberazione di stesura viene pubblicata via internet e sulla Gazzetta Ufficiale della Repubblica di Slovenia ed è immediatamente esecutiva.

N. 3505-2/2013

Pirano, 24 settembre 2013

Il Sindaco
del Comune di Pirano
Peter Bossman m.p.

3148. Sklep o ukinitvi statusa grajenega javnega dobra lokalnega pomena

Na podlagi 17. člena Statuta Občine Pirano – UPB (Uradne objave Primorskih novic, št. 46/2007), v zvezi s 23. členom Zakona o graditvi objektov (ZGO-1-UPB1) (Uradni list RS, št. 102/04, 14/05, 120/06 Odl. US: U-1-286/04-46, 61/12 – ZRud-1 (62/12 popr.), 20/11 Odl. US: U-I-165/09-34)

je Občinski svet Občine Pirano na 20. redni seji dne 24. 9. 2013 sprejel

S K L E P

o ukinitvi statusa grajenega javnega dobra lokalnega pomena

1.

S tem sklepom se ukine status javnega dobra na nepremičninah parc. št. 5008/2, k.o. 2631 Portorož, v izmeri 54 m² in parc. št. 1300/2, k.o. 2633 Raven, v izmeri 9 m².

2.

Navedeni nepremičnini postaneta last Občine Pirano.

3.

Navedeni nepremičnini izgubita status javnega dobra na podlagi ugotovitvene odločbe, ki jo po uradni dolžnosti izda občinska uprava Občine Pirano. Po pravnomočnosti odločbe se pri zemljiškopravni sodišču predlaga vknjižbo lastninske pravice v korist Občine Pirano.

4.

Sklep se objavi v Uradnem listu Republike Slovenije in začne veljati naslednji dan po objavi.

Št. 478-172/2012, 478-118/2013

Pirano, dne 24. septembra 2013

Župan
Občine Pirano
Peter Bossman l.r.

Visto l'art. 17 dello Statuto del Comune di Pirano (Bollettino ufficiale delle PN, No. 46/2007 – testo unico) in riferimento all'art. 23 della Legge sulla costruzione dei fabbricati (ZGO-1-UPB1) (Gazzetta Ufficiale della RS, n. 102/04, 14/05, 120/06 Odl. US: U-1-286/04-46, 61/12 – ZRud-1 (62/12 errata corrige), 20/11 Sentenza della C.C.: U-I-165/09-34), il Consiglio comunale del Comune di Pirano nella 20^a seduta ordinaria il giorno 24 settembre 2013 approva la seguente

DELIBERAZIONE

sull'abolizione dello status di bene demaniale edificato di carattere locale

1.

In base alla presente delibera sugli immobili: particella catastale n. 5008/2 c.c. 2631 Portorose di 54 mq e la particella catastale n. 1300/2 c.c. 2633 Raven, di 9 mq è abolito lo status di demanio pubblico.

2.

Gli immobili sopra indicati diventano proprietà del Comune di Pirano.

3.

Gli immobili di cui sopra perdono lo status di bene demaniale sulla scorta della decisione dichiarativa rilasciata dall'Amministrazione comunale del Comune di Pirano in ottemperanza ai vigenti doveri d'ufficio. Passata in giudicato la decisione più sopra richiamata, la stessa viene inviata in esecuzione al competente Ufficio tavolare, per l'intavolazione del diritto di proprietà a favore del Comune di Pirano.

4.

La presente deliberazione è pubblicata sulla Gazzetta Ufficiale della Repubblica di Slovenia ed entra in vigore il giorno successivo a quello della sua pubblicazione.

N. 478-172/2012, 478-118/2013
Pirano, 24 settembre 2013

Il Sindaco
del Comune di Pirano
Peter Bossman m.p.

SVETI JURIJ OB ŠČAVNICI

3149. Pravilnik o stimulaciji študentov Občine Sveti Jurij ob Ščavnici

Na podlagi 140. člena Ustave Republike Slovenije ter 15. člena Statuta Občine Sveti Jurij ob Ščavnici (Uradni list RS, št. 29/00 ter 77/02) je Občinski svet Občine Sveti Jurij ob Ščavnici na 28. redni seji dne 9. 10. 2013 sprejel

PRAVILNIK o stimulaciji študentov Občine Sveti Jurij ob Ščavnici

1. člen

S tem pravilnikom se določajo merila za dodeljevanje stimulacij študentov na območju Občine Sveti Jurij ob Ščavnici.

2. člen

Sredstva stimulacij se zagotovijo v občinskem proračunu.

I. MERILA ZA PODELJEVANJE STIMULACIJ

3. člen

Stimulacije se podeljujejo rednim študentom, ki so državljani Republike Slovenije, in imajo stalno prebivališče v Občini Sveti Jurij ob Ščavnici.

4. člen

Pri podeljevanju stimulacije se upošteva vpis v višji letnik na višješolskih, visokošolskih in univerzitetnih zavodih za tekoče študijsko leto ter uspešno opravljena diploma, magisterij in doktorat.

Pogoj za pridobitev stimulacije je uspešno opravljen izpit na višji strokovni šoli oziroma univerzi v tekočem letniku.

5. člen

Višina stimulacije se razlikuje glede na stopnjo študija višješolski strokovni program, visokošolski strokovni (1. bolonjska stopnja), univerzitetni program (1. bolonjska stopnja) magisteriji stroke (za imenom) (2. bolonjska stopnja), doktorat znanosti (pred imenom) (3. bolonjska stopnja).

6. člen

Stimulacija ob diplomi, magisteriju ali doktoratu je enaka vrednosti stimulacije desetih izpitov glede na stopnjo.

7. člen

Stimulacija se ne izplačuje za uspešno opravljeno prakso oziroma praktično delo, usposabljanje, seminarske naloge, ocenjene vaje in nastope, priznane izpite, neocenjene predmete (opravi OP).

II. PODELJEVANJE STIMULACIJ

8. člen

Pravico do izplačevanja stimulacije za opravljene izpite uveljavlja študent s predložitvijo pisnega zahtevka pri občinski upravi Občine Sveti Jurij ob Ščavnici, do 31. 12. za tekoče leto.

Zahtevku je potrebno predložiti:

- dokazilo o stalnem prebivališču v Občini Sveti Jurij ob Ščavnici
 - dokazilo o vpisu v tekoče šolsko leto (potrdilo o vpisu v višji letnik)
 - potrdilo o opravljenih izpilih
 - dokazilo o zaključku študija (potrdilo o opravljeni diplom, magisteriju, doktoratu).
- Stimulacije iz 6. člena se izplačajo po opravljeni diplom, magisteriju oziroma doktoratu.

9. člen

O dodelitvi stimulacije odloči občinska uprava z odločbo. Zoper odločbo se lahko vlagatelj pritoži pri županu Občine Sveti Jurij ob Ščavnici.

Podatki o študentu se hranijo v skladu z Zakonom o varovanju tajnih podatkov.

10. člen

Študent ni upravičen do stimulacije:

- če ne pridobi pogojev za vpis v naslednji letnik;
- če se ponovno vpisuje v isti letnik, v katerega se je vpisal v predhodnem študijskem letu ter
- če ponavlja letnik študija.

11. člen

Študent mora stimulacijo vrniti, če je navajal neresnične podatke ali predložil lažno potrdilo o vpisu v naslednji letnik.

12. člen

Neupravičeno dobljeno stimulacijo skupaj z zakonskimi zamudnimi obrestmi mora študent vrniti v roku 90 dni računajoč od dneva, ko mu je bila izplačana.

13. člen

Višina stimulacije rednim študentom za opravljeni izpit znaša neto:

– višješolski strokovni program	16,00 EUR
– visokošolski strokovni program (1. bolonjska stopnja)	17,00 EUR
– univerzitetni programi (1. bolonjska stopnja)	21,00 EUR
– magisteriji stroke (ZA imenom) (2. bolonjska stopnja)	26,00 EUR
– doktorati znanosti (PRED imenom) (3. bolonjska stopnja)	30,00 EUR.

14. člen

Ta pravilnik začne veljati naslednji dan po objavi v Uradnem listu Republike Slovenije.

Z dnem uveljavitve tega pravilnika preneha veljati Pravilnik o stimulaciji študentov Občine Sv. Jurij ob Ščavnici (Uradni list RS, št. 21/09).

Št. 604-1/2009-003

Sveti Jurij ob Ščavnici, dne 9. oktobra 2013

Župan
Občine Sveti Jurij ob Ščavnici
Anton Slana l.r.

TREBNJE**3150. Sklep o določitvi cen programov v javnih vrtcih Občine Trebnje**

Na podlagi Zakona o vrtcih (Uradni list RS, št. 100/05 – UPB 2, 25/08), Pravilnika o metodologiji za oblikovanje cen programov v vrtcih, ki izvajajo javno službo (Uradni list RS, št. 97/03, 77/05 in 120/05) ter 9. člena Statuta Občine Trebnje (Uradni list RS, št. 45/07) je Občinski svet Občine Trebnje na 22. seji dne 9. 10. 2013 sprejel

S K L E P**o določitvi cen programov v javnih vrtcih Občine Trebnje**

1. člen

Cene programov v javnih vrtcih Občine Trebnje od 1. oktobra 2013 znašajo mesečno na otroka po posameznih programih predšolske vzgoje (v EUR):

VRTEC	1. STAROSTNO OBDOBJE (1–3 let)	1. STAROSTNO OBDOBJE (2–3 let)	2. STAROSTNO OBDOBJE (3–4 let, kombiniran)	2. STAROSTNO OBDOBJE (4–6 let)	POLDNEVNI PROGRAM
Vrtec Mavrica Trebnje	420,16	/	341,04	304,48	267,32
Vrtec Sončnica pri OŠ Veliki Gaber	441,27	434,89	323,63	323,63	/

2. člen

Dnevni strošek živil za otroke upoštevani v cenah programov iz 1. člena tega sklepa, izračunani na povprečje 21 dni znašajo:

- Vrtec Mavrica Trebnje: dnevni program – 1,73 EUR, poldnevni program – 1,56 EUR
- Vrtec Sončnica pri OŠ Veliki Gaber: 1,76 EUR.

Za čas ko je otrok odsoten in ne obiskuje vrtca, se cena programa zniža za stroške neporabljenih živil. Staršem se znesek za neporabljena živila začne odšteti prvi dan javljene odsotnosti vrtcu najkasneje do 8. ure zjutraj.

3. člen

Cena za otroke s posebnimi potrebami, vključene v redne oddelke, je sestavljena iz cene programa, v katerega je otrok vključen ter dodatnih stroškov, ki izhajajo iz odločbe o usmeritvi. Ti stroški so stroški dodatne strokovne pomoči, stroški zaradi oblikovanja oddelka z manjšim številom otrok ali stroški spremljevalca.

O vrsti in obsegu dodatnih stroškov za otroka s posebnimi potrebami, vključenega v redni oddelek vrtca, morajo vrtci, katerih ustanoviteljica je Občina Trebnje, obvestiti tudi organ Občine Trebnje, pristojen za predšolsko vzgojo.

4. člen

Z uveljavitvijo tega sklepa preneha veljati Sklep o določitvi cen vzgojno-varstvenih programov v vrtcih Občine Trebnje (Uradni list RS, št. 37/09).

5. člen

Ta sklep začne veljati naslednji dan po objavi v Uradnem listu Republike Slovenije.

Št. 602-25/26/2013
Trebnje, dne 9. oktobra 2013

Župan
Občine Trebnje
Alojzij Kastelic l.r.

3151. Sklep o ukinitvi statusa javnega dobra

Občinski svet Občine Trebnje je na podlagi 23. člena Zakona o graditvi objektov (Uradni list RS, št. 102/04 – UPB1, 14/05 – popr., 92/05, 93/05, 111/05, 120/06, 126/07, 108/09, 61/10, 76/10, 20/11 in 57/12) na 22. redni seji dne 9. 10. 2013 sprejel

S K L E P
o ukinitvi statusa javnega dobra

I.

S tem sklepom se ukine status javnega dobra za parcele št:

1627/8, 1627/6, 1627/14, 1627/11, 1627/4, 1627/13 in 1626/2, vse k.o. 1433 Sela pri Šumberku.

II.

Parcele št. 1627/8, 1627/6, 1627/14, 1627/11, 1627/4, 1627/13 in 1626/2, vse k.o. 1433 Sela pri Šumberku, postanejo lastnina Občine Trebnje, Goliev trg 5, 8210 Trebnje, MŠ: 5882958000.

III.

Ta sklep začne veljati z dnem objave v Uradnem listu Republike Slovenije.

Št. 7113-9/2012
Trebnje, dne 9. oktobra 2013

Župan
Občine Trebnje
Alojzij Kastelic l.r.

3152. Sklep o ukinitvi statusa javnega dobra

Občinski svet Občine Trebnje je na podlagi 23. člena Zakona o graditvi objektov (Uradni list RS, št. 102/04 – UPB1, 14/05 – popr., 92/05, 93/05, 111/05, 120/06, 126/07, 108/09, 61/10, 76/10, 20/11 in 57/12) na 22. redni seji dne 9. 10. 2013 sprejel

S K L E P
o ukinitvi statusa javnega dobra

I.

S tem sklepom se ukine status javnega dobra za: parcelo št. 1264/14, k.o. 1424 – ŠTEFAN (ID 6076759), v izmeri 152 m²

parcelo št. 1264/15, k.o. 1424 – ŠTEFAN (ID 6076760), v izmeri 46 m².

II.

Parcele št. 1264/14 in 1264/15, obe k.o. 1424 – ŠTEFAN, postanejo lastnina Občine Trebnje.

III.

Ta sklep začne veljati z dnem objave v Uradnem listu Republike Slovenije.

Št. 7113-20/2011
Trebnje, dne 9. oktobra 2013

Župan
Občine Trebnje
Alojzij Kastelic l.r.

DOBREPOLJE**3153. Sklep o prekvalifikaciji stanovanj v Občini Dobrepolje**

Na podlagi 14. člena Statuta Občine Dobrepolje (Uradni list RS, št. 28/08) je Občinski svet Občine Dobrepolje na 15. redni seji sprejel

S K L E P
o prekvalifikaciji stanovanj v Občini Dobrepolje

1.

Prekvalifikacija občinskih (službenih) kadrovskih stanovanj iz službenih po seznamu:

1. Stanovanje v večstanovanjski stavbi številka 400, ki stoji na parceli 1394/1, k.o. Podgora, id št.: 1800-400-6, na naslovu Videm 41/c, 1312 Videm Dobrepolje, prazno,

2. Stanovanje v večstanovanjski stavbi številka 400, ki stoji na parceli 1394/1, k.o. Podgora, id št.: 1800-400-2, na naslovu Videm 41/c, 1312 Videm Dobrepolje, prazno,

3. Stanovanje v šolski stavbi – šola Struge, del stavbe številka 2, ki stoji v stavbi 461, k.o. Potiskavec, id št.: 1567-461-2, na naslovu Lipa 16, 1313 Struge, prazno,

v neprofitna stanovanja.

2.

Sklep velja takoj po objavi v Uradnem listu Republike Slovenije.

Št. 007-0003/2012/478-0020/2012
Videm, dne 10. oktobra 2013

Župan
Občine Dobrepolje
Janez Pavlin l.r.

KOČEVJE**3154. Pravilnik o dodeljevanju finančnih sredstev iz občinskega proračuna za pospeševanje razvoja gospodarstva v Občini Kočevje**

Na podlagi 7. člena Zakona o javnih financah (Uradni list RS, št. 11/11 – UPB4 (14/13 – popr.), 110/11 – ZDIU12), 21. člena Zakona o lokalni samoupravi (Uradni list RS, št. 94/07 – UPB2, 27/08 Odl. US: Up-2925/07-15, U-I-21/07-18, 76/08, 100/08 Odl. US: U-I-427/06-9, 79/09, 14/10 Odl. US: U-I-267/09-19, 51/10, 84/10 Odl. US: U-I-176/08-10, 40/12 – ZUJF), 2. člena Zakona o spremljanju državnih pomoči (Uradni list RS, št. 37/04), 27. člena Statuta Občine Kočevje (Uradni list RS, št. 23/99, 53/99 – popravek 73/02, 117/02, 43/03, 44/05) in 74. člena Poslovnika Občinskega sveta Občine Kočevje (Uradni list RS, št. 68/99 in 43/03) je Občinski svet Občine Kočevje na 30. redni seji dne 9. 10. 2013 sprejel

P R A V I L N I K
o dodeljevanju finančnih sredstev iz občinskega proračuna za pospeševanje razvoja gospodarstva v Občini Kočevje

I. SPLOŠNE DOLOČBE

1. člen

(vsebina in namen)

(1) S tem pravilnikom se določajo nameni, ukrepi, pogoji in upravičenci ter postopek dodeljevanja pomoči iz proračun-

skih sredstev Občine Kočevje za pospeševanje razvoja gospodarstva v Občini Kočevje.

(2) Namen tega pravilnika je vzpostavitev učinkovitega podpornega okolja za potencialne podjetnike in delujoča podjetja v vseh fazah njihovega razvoja, povečanje možnosti za ustanavljanje novih podjetij, spodbujanje njihove rasti ter ustvarjanje in ohranjanje novih delovnih mest.

2. člen

(sredstva za izvajanje spodbud)

Sredstva za ukrepe iz tega pravilnika se zagotovijo v proračunu Občine Kočevje za posamezno leto.

3. člen

(pravna podlaga »de minimis«)

Pomoči na podlagi tega pravilnika se dodeljujejo po pravilih »de minimis« v skladu z Uredbo Komisije (ES) št. 1998/2006 z dne 15. december 2006 o uporabi členov 87 in 88 Pogodbe o ustanovitvi Evropske Skupnosti za državno pomoč »de minimis« (Uradni list EU L 379, 28. 12. 2006, str. 5–10).

4. člen

(instrumenti pomoči)

Pomoči za spodbujanje razvoja gospodarstva se dodeljujejo v obliki dotacij (nepovratna sredstva).

5. člen

(razlaga pojmov)

Izrazi, uporabljeni v tem pravilniku, imajo naslednji pomen:

- upravičeni stroški: stroški, za katere se lahko dodeljuje pomoč;
- intenzivnost pomoči: višina pomoči, izražena kot odstotek upravičenih stroškov.

II. UPRAVIČENCI

6. člen

(upravičenci)

Upravičenci do pomoči po tem pravilniku, ki so pri posameznem ukrepu posebej opredeljeni, so:

- samostojni podjetniki posamezniki, mikro-, mala in srednja podjetja, ki so registrirana po Zakonu o gospodarskih družbah (Uradni list RS, št. 65/09 – ZGD-1-UPB3, 33/11, 91/11, 32/12 in 57/12: v nadaljevanju ZGD-1).

Za opredelitev velikosti podjetja se upoštevajo določila iz Priloge 1 Uredbe Komisije (ES) št. 800/2008, z dne 6. 8. 2008.

7. člen

(pogoji)

(1) Za pomoč lahko zaprosijo prosilci s sedežem, podružnico ali poslovno enoto na območju Občine Kočevje, kolikor svojo dejavnost na tem območju tudi opravljajo.

(2) Kolikor je predmet sofinanciranja naložba, mora biti lokacija naložbe na območju Občine Kočevje.

(3) Pomoč se lahko dodeli, kadar ta predstavlja potrebno vzpodbudo za izvedbo zastavljenega namena oziroma je zanj nujno potrebna. Sredstva se lahko dodelijo le, če imajo stimulativni učinek in niso namenjena samo zmanjšanju stroškov podjetja ter takrat, ko pozitivni učinki prevladajo nad negativnimi.

(4) Pomoč iz občinskega proračuna se za isti namen dodeljuje le enkrat.

8. člen

(višina dodeljenih sredstev)

(1) Višina sredstev, ki se dodeli posameznemu upravičencu, se določi na podlagi določb iz tega pravilnika in objav-

ljenega javnega razpisa, rezultatov ocenjevanja vseh vlog, višine zaprosenih sredstev s strani upravičenca ter višine razpoložljivih sredstev.

(2) Pomoč, odobrena po pravilih »de minimis«, lahko pokriva do 100% upravičenih stroškov.

III. OMEJITVE

9. člen

(omejitve pomoči)

Do pomoči po tem pravilniku niso upravičena podjetja oziroma fizične osebe, ki:

- a) so v prisilni poravnavi, stečaju ali likvidaciji;
- b) so v težavah in dobivajo državno pomoč za reševanje in prestrukturiranje;
- c) podjetja iz sektorja ribištva in ribogojstva po opredelitvi Uredbe Sveta (ES) št. 104/2000;
- d) podjetja iz sektorja premogovništva po opredelitvi Uredbe Sveta (ES) št. 1407/2002;
- e) podjetja, ki delujejo na področju primarne proizvodnje kmetijskih proizvodov iz seznama v Prilogi I k Pogodbi o ustanovitvi Evropske skupnosti;
- f) podjetja, ki delujejo na področju predelave in trženja kmetijskih proizvodov iz seznama v Prilogi I k Pogodbi v naslednjih primerih:

– če je znesek pomoči določen na podlagi cene ali količine zadevnih proizvodov, ki so kupljeni od primarnih proizvajalcev ali jih zadevna podjetja dajo na trg,

– če je pomoč pogojena s tem, da se delno ali v celoti prenese na primarne proizvajalce;

g) so že prejela pomoč po tem pravilniku in sredstev niso koristila namensko ali niso izpolnila obveznosti iz pogodbe o dodelitve sredstev pomoči;

h) so že koristila državno pomoč za posamezne namene do višine, ki jo omogočajo posamezna pravila državnih pomoči;

i) nimajo plačanih prispevkov in poravnanih obveznosti do delavcev v obdobju zadnjih 3 mesecev;

j) nimajo poravnanih vseh zapadlih obveznosti do občine.

10. člen

(ostale omejitve)

Pomoč po tem pravilniku ne sme biti:

- namenjena izvozu oziroma neposredno z izvozom povezanimi dejavnostmi v tretje države ali države članice, kot je pomoč neposredno povezana z izvoženimi količinami, z ustanovitvijo in delovanjem distribucijske mreže ali drugimi tekočimi izdatki, povezanimi z izvozno dejavnostjo;

– pogojena s prednostjo rabe domačega blaga pred rabo uvoženega;

– dodeljena podjetjem, ki delujejo v cestnoprometnem sektorju, za namen nabave vozil za cestni prevoz tovora.

11. člen

(zgornja meja in akumulacija pomoči)

(1) Pomoči »de minimis« po tem pravilniku se lahko dodelijo pod pogojem, da upravičenec, v izogib preseženi zgornji meji »de minimis«, pred dodelitvijo sredstev (v prijavi) poda pisno izjavo o:

a) že prejetih »de minimis« pomočeh, vključno z navedbo, pri katerih dajalcih (iz državnih, občinskih in mednarodnih virov) in v kakšnem znesku je v relevantnem obdobju še kandidiral za »de minimis« pomoč;

b) drugih že prejetih (ali zaprosenih) pomočeh za iste upravičene stroške.

(2) Skupna pomoč na podlagi pravil »de minimis«, dodeljena istemu podjetju oziroma upravičencu, ne sme presežati

200.000 EUR v obdobju zadnjih treh proračunskih let, ne glede na obliko ali namen pomoči (v primeru podjetij, ki delujejo v cestnoprometnem sektorju, znaša zgornja dovoljena meja pomoči 100.000,00 EUR). Te omejitve veljajo ne glede na to, iz katerih virov (državnih, občinskih in mednarodnih virov) je pomoč dodeljena.

(3) Zgornja meja pomoči se izrazi v denarni dotaciji. Dodeljena pomoč predstavlja bruto znesek pomoči, tj. pred odbitkom davka ali drugih dajatev.

(4) Če je prejemnik za iste upravičene stroške prejel ali namerava prejeti tudi drugo državno pomoč, skupni znesek prejete pomoči (kumulacija) ne sme preseči dovoljene intenzivnosti državnih pomoči.

IV. UKREPI

12. člen

(vrste ukrepov)

Pomoč za spodbujanje razvoja gospodarstva se lahko dodeljuje za naslednje ukrepe:

1. spodbujanje začetnih investicij in investicij v razširjanje dejavnosti in razvoj;
2. spodbujanje odpiranja novih delovnih mest in samozaposlovanja;
3. spodbujanje izobraževanja, usposabljanja in promocije;
4. spodbujanje projektov inovacij.

13. člen

(davek na dodano vrednost in druge dajatve)

Davek na dodano vrednost ali katerekoli druge dajatve, ki jih predpisuje država, niso upravičeni stroški po tem pravilniku.

14. člen

1. Spodbujanje začetnih investicij in investicij v razširjanje dejavnosti in razvoj

(1) Namen ukrepa: spodbujanje naložb za namen ustanavljanja novih podjetij ter razširjanja in razvoja podjetij in s tem vzpostavitve boljše možnosti za gospodarski razvoj in povečanje konkurenčnih prednosti podjetij.

(2) Predmet pomoči:

- sofinanciranje začetnih investicij;
- sofinanciranje investicij v razširjanje in razvoj.

(3) Oblika pomoči:

- dotacija.

(4) Upravičenci:

– samostojni podjetniki posamezniki, mikro-, mala in srednja podjetja, ki so registrirani po ZGD-1.

(5) Upravičeni stroški:

- stroški nakupa, urejanja in komunalnega opremljanja zemljišč za gradnjo poslovnih prostorov;
- stroški nakupa, gradnje in prenove poslovnih prostorov;
- stroški nakupa strojev ali opreme – kot osnovnih sredstev;
- stroški nakupa patentov, licenc, nepatentiranega tehničnega znanja in programske opreme;
- strošek komunalnega prispevka za novogradnjo ali dozidavo poslovnih prostorov.

(6) Pogoji:

- naložba se mora izvesti na območju Občine Kočevje in se tu ohraniti vsaj 3 leta po njenem zaključku;
- naložba mora predstavljati začetno investicijo ali investicijo za razširitev oziroma razvoj obstoječega obrata.

(7) Za naložbo iz prejšnjega odstavka se šteje investicija v opredmetena osnovna sredstva (stroji in oprema, nakup zemljišč, stroški komunalnega in infrastrukturnega opremljanja

zemljišč, stroški gradnje in/ali nakupa objekta). Za naložbo se šteje tudi investicija v neopredmetena sredstva kot so nakup programske opreme, licence, patentov in nepatentiranega tehničnega znanja.

(8) Višina pomoči:

- do 50% upravičenih stroškov posamezne investicije.

(9) Ostalo:

– višina sredstev in ostali pogoji bodo opredeljeni v javnem razpisu.

15. člen

2. Spodbujanje odpiranja novih delovnih mest in samozaposlovanja

(1) Namen ukrepa: spodbujanje odpiranja novih delovnih mest z dodatnim zaposlovanjem brezposelnih oseb, oseb, ki delajo v drugi občini in imajo stalno bivališče v Občini Kočevje in samozaposlitvijo ter s tem prispevati k manjši brezposelnosti ter povečanju števila zaposlenih na območju občine.

(2) Predmet pomoči:

- sofinanciranje odpiranja novih delovnih mest;
- sofinanciranje samozaposlovanja.

(3) Oblika pomoči:

- dotacija.

(4) Upravičenci:

– upravičenci do pomoči za samozaposlitve so: brezposelne fizične osebe, ki so državljani Republike Slovenije in imajo stalno bivališče v Občini Kočevje; dejavnost, ki jo želijo registrirati mora predstavljati njihov edini in glavni poklic;

– upravičenci do pomoči za odpiranje novih delovnih mest so: samostojni podjetniki posamezniki, mikro-, mala in srednja podjetja, ki so registrirani po ZGD-1.

(5) Upravičeni stroški:

- minimalna mesečna bruto plača.

(6) Pogoji:

a) Brezposelna oseba, ki se zaposluje mora izpolnjevati naslednje pogoje:

- je državljan Republike Slovenije;
- ima stalno bivališče v Občini Kočevje;
- ni imela zadnje zaposlitve pri upravičencu ali njegovih povezanih družbah.

(7) Višina pomoči:

– višina sofinanciranja upravičenih stroškov se določi z javnim razpisom in ne sme presežati 100% upravičenih stroškov.

(8) Ostalo:

– višina sredstev in ostali pogoji bodo opredeljeni v javnem razpisu.

16. člen

3. Spodbujanje izobraževanja, usposabljanja in promocije

(1) Namen ukrepa:

– spodbujanje izobraževanja, usposabljanja podjetnikov in njihovih zaposlenih ter promocije podjetij, ki omogoča lažje razvijanje in ohranjanje konkurenčnih prednosti prijaviteljev.

(2) Predmet pomoči:

- sofinanciranje stroškov izobraževanja;
- sofinanciranje stroškov usposabljanja;
- sofinanciranje stroškov udeležbe na sejnih ali razstavah doma in v tujini.

(3) Oblika pomoči:

- dotacija.

(4) Upravičenci:

– samostojni podjetniki posamezniki, mikro-, mala in srednja podjetja, ki so registrirani po ZGD-1.

(5) Upravičeni stroški:

- stroški izobraževanja;
- stroški usposabljanja;
- stroški razstavljanja (najem in postavitve stojnice, pristopnina ...).

(6) Neupravičeni stroški:

- potni stroški;
- stroški dnevnice;
- stroški prenočevanja in prehrane ...

(7) Pogoji:

– upravičenec predloži potrebna dokazila v zvezi z udeležbo in upravičenimi stroški (račune).

(8) Višina pomoči:

- do 50% upravičenih stroškov.

(9) Ostalo:

– višina sredstev in ostali pogoji bodo opredeljeni v javnem razpisu.

17. člen

4. Spodbujanje projektov inovacij

(1) Namen ukrepa: spodbujanje inovativnosti in inovativnega razvoja v podjetjih ter izboljšanje njihove konkurenčnosti.

(2) Predmet pomoči: pridobitev patenta, zaščita blagovne/storitvene znamke, zaščita modela, izdelava prototipov, raziskovalna dejavnost z namenom razvoja novih produktov, storitev ali postopkov.

(3) Oblika pomoči:

- dotacija.

(4) Upravičenci:

– samostojni podjetniki posamezniki, mikro-, mala in srednja podjetja, ki so registrirani po ZGD-1.

(5) Upravičeni stroški:

– strošek zaščite patenta;
– strošek registracije storitvene/blagovne znamke;
– strošek registracije modela;
– stroški dela osebja, ki se ukvarja izključno z raziskovalno dejavnostjo na prijavljenem projektu; kot upravičeni strošek dela bodo upoštevani tisti, ki bodo izkazani z izplačilom osebju in bodo razvidni iz posebne pogodbe o delu/zaposlitvi oziroma aneksa k pogodbi o delu/zaposlitvi;

– stroški zunanjih izvajalcev, ki morajo biti v skladu z običajnimi tržnimi cenami in običajnim poslovanjem podjetja.

(6) Pogoji:

– v primeru, da upravičenec najame zunanje izvajalce (raziskovalce), morajo le-ti izpolnjevati pogoje, določene s predpisi o raziskovalni dejavnosti.

(7) Višina pomoči:

- do 50% upravičenih stroškov.

(8) Ostalo:

– višina sredstev in ostali pogoji bodo opredeljeni v javnem razpisu.

V. POSTOPEK DODELJEVANJA POMOČI

18. člen

(postopek)

(1) Pomoč za spodbujanje razvoja gospodarstva v Občini Kočevje se dodeljuje na podlagi javnega razpisa, ki ga objavi župan Občine Kočevje na spletni strani občine in na drug kratevno običajen način.

(2) Javni razpis se lahko izvede za vse ali pa le za posamezne ukrepe oziroma del ukrepov.

19. člen

(strokovna komisija)

Za izvedbo postopka javnega razpisa se s strani župana imenuje strokovna komisija.

20. člen

(javni razpis)

Javni razpis mora vsebovati:

- predmet javnega razpisa;
- skupni znesek sredstev namenjenih za celotni javni razpis, ukrepe, ki so predmet javnega razpisa in skupni znesek po razpisanih ukrepih;

- upravičence, ki lahko zaprosijo za pomoč;

- pogoje, ki jih morajo upravičenci izpolnjevati;

- pogoje, pod katerimi se sredstva dodeljujejo;

- merila za ocenjevanje vlog;

– obdobje, v katerem mora biti prijavljen projekt ali aktivnost realizirana;

– navedbo dokumentacije, ki jo mora prosilec priložiti k vlogi;

– rok za vložitev vlog, ki ne sme biti krajši od 15 dni od dneva objave razpisa;

- naslov, na katerega se pošiljajo vloge;

– rok, v katerem bodo prijavitelji obveščeni o dodelitvi pomoči;

– kraj, čas in osebo, pri kateri lahko prijavitelji dvignejo razpisno dokumentacijo oziroma elektronski naslov, na katerega lahko zaprosijo za razpisno dokumentacijo.

21. člen

(pogodba)

(1) Medsebojne obveznosti med občino in prejemnikom pomoči se uredijo s pogodbo, katera podrobneje ureja način in pogoji koriščenja pomoči ter medsebojne pravice in obveznosti.

(2) V pogodbi se določi tudi obvezno poročanje prejemnika o namenski porabi dodeljene pomoči ter posredovanje ustreznih dokazil.

(3) Hkrati s posredovano pogodbo občina prejemnika sredstev pisno obvesti, da je pomoč dodeljena po pravilih »de minimis«.

VI. NADZOR NAD PORABO SREDSTEV POMOČI

22. člen

(organi nadzora)

Porabo dodeljenih pomoči po tem pravilniku preverja občinska uprava na način in obrazcih za poročanje, ki so objavljeni skupaj z razpisom.

23. člen

(sankcije za kršitelje)

(1) V primeru nenamenske porabe sredstev pomoči in navajanja neresničnih podatkov, je prejemnik dolžan vrniti vsa prejeta sredstva skupaj s pripadajočimi zakonitimi zamudnimi obrestmi, od dneva prejema do dneva vračila.

(2) V primeru kršitev iz prvega odstavka tega člena prejemnik še dve leti po vračilu vseh pridobljenih sredstev ne more kandidirati za katerikoli ukrep na naslednjih razpisih na podlagi tega pravilnika.

(3) Dodeljena sredstva pomoči oziroma njihov sorazmerni del, skupaj s pripadajočimi obrestmi, je dolžan vrniti tudi upravičenec, ki v roku, ne izvede oziroma ne izvede v celoti naložb oziroma aktivnosti za katere so mu bila sredstva dodeljena.

(4) Dodeljena sredstva pomoči oziroma njihov sorazmerni del, skupaj s pripadajočimi obrestmi, je dolžan vrniti tudi upravičenec, za zaposlitve, ki so predčasno prenehale in v roku zanje ni zagotovil nadomestnih zaposlitev.

24. člen

(prerazporejanje ostankov)

(1) V primeru morebitnega ostanka predvidenih sredstev, namenjenih posameznemu ukrepu, se le-ta lahko prerazporedijo na druge ukrepe iz tega pravilnika, vendar v okviru sredstev določenih s proračunom.

(2) O prerazporeditvah ostankov sredstev med ukrepi, na predlog strokovne komisije, odloči župan s sklepom.

VII. KONČNE DOLOČBE

25. člen

(prenehanje veljavnosti)

Z dnem uveljavitve tega pravilnika preneha veljati Pravilnik o dodeljevanju finančnih sredstev iz občinskega proračuna za pospeševanje razvoja malega gospodarstva v Občini Kočevje (Uradni list RS, št. 110/02, 6/04).

(začetek veljavnosti)

Ta pravilnik začne veljati naslednji dan po objavi v Uradnem listu Republike Slovenije.

Št. 007-6/2013-2207

Kočevje, dne 10. oktobra 2013

Župan
Občine Kočevje
dr. Vladimir Prebilič l.r.

SVETI JURIJ OB ŠČAVNICI

3155. Odlok o načinu izvajanja obveznih občinskih gospodarskih javnih služb obdelave mešanih komunalnih odpadkov in odlaganja ostankov predelave ali odstranjevanja komunalnih odpadkov v Občini Sveti Jurij ob Ščavnici

Na podlagi 149. člena Zakona o varstvu okolja (ZVO-1), (Uradni list RS, št. 39/06 – uradno prečiščeno besedilo, 49/06 – ZmetD, 66/06 – odločba US: U-I-51/06-10, 112/06 – odločba US: U-I-40/06-10, 33/07 – ZPNačrt, 57/08 – ZFO-1A, 70/08, 108/09, 48/12 in 57/12), v zvezi z Uredbo o odlaganju odpadkov na odlagališčih (Uradni list RS, št. 61/11, odločba US: U 1711/2011-r), 3. in 7. člena Zakona o gospodarskih javnih službah (ZGJS), (Uradni list RS, št. 32/93, 30/98 – ZZLPPO, 127/06 – ZJZP in 38/10 – ZUKN, in 57/11), Zakona o prekrških (ZP-1-UPB8), (Uradni list RS, št. 29/11 – uradno prečiščeno besedilo, 21/13) in 15. člena Statuta Občine Sveti Jurij ob Ščavnici (Uradni list RS, št. 29/00, 77/02) je Občinski svet Občine Sveti Jurij ob Ščavnici na 28. redni seji dne 9. 10. 2013 sprejel

O D L O K

o načinu izvajanja obveznih občinskih gospodarskih javnih služb obdelave mešanih komunalnih odpadkov in odlaganja ostankov predelave ali odstranjevanja komunalnih odpadkov v Občini Sveti Jurij ob Ščavnici

I. SPLOŠNE DOLOČBE

1. člen

Ta odlok določa način izvajanja obveznih občinskih gospodarskih javnih služb obdelave mešanih komunalnih odpadkov in odlaganja ostankov predelave ali odstranjevanja komunalnih odpadkov (v nadaljnjem besedilu: javna služba) na območju Občine Sveti Jurij ob Ščavnici.

2. člen

(1) S tem odlokom se določajo:

- organizacijska in prostorska zasnova izvajanja javnih služb;
- vrste in obseg storitev javnih služb ter njihova prostorska razporeditev;

- pogoji za zagotavljanje in uporabo storitev javnih služb;
- pravice in obveznosti uporabnikov storitev javnih služb;
- viri financiranja, oblikovanje cen in obračun storitev javnih služb;
- vrsta in obseg objektov in naprav, potrebnih za izvajanje javnih služb;
- nadzor nad izvajanjem javnih služb;
- kazenske določbe;
- prehodne ter končne določbe.

3. člen

Cilji javnih služb po tem odloku so:

- Povzročiteljem komunalnih odpadkov zagotavljati (omogočati) dostop do storitev javnih služb;
- Zasedovati doseganje ciljev operativnih programov in predpisov s področja varstva okolja na ravni države in občin;
- Zagotavljati podatke, poročati in obveščati pristojne službe, ustanovitelje ter javnost o obdelavi mešanih komunalnih odpadkov in odlaganju ostankov predelave ali odstranjevanja komunalnih odpadkov;
- Zagotavljati načelo, da stroške obdelave mešanih komunalnih odpadkov in odlaganja ostankov predelave ali odstranjevanja komunalnih odpadkov plača njihov povzročitelj in
- Zagotavljati izdelavo in sprejem letnih ter dolgoročnih programov ukrepov na področju obdelave mešanih komunalnih odpadkov in odlaganja ostankov predelave ali odstranjevanja komunalnih odpadkov.

4. člen

Subjekti obdelave mešanih komunalnih odpadkov in odlaganja ostankov predelave ali odstranjevanja komunalnih odpadkov so:

- Občina Sveti Jurij ob Ščavnici (v nadaljevanju: občina);
- Izvajalec javnih služb obdelave mešanih komunalnih odpadkov in odlaganja ostankov predelave ali odstranjevanja komunalnih odpadkov na območju občine Sveti Jurij ob Ščavnici (v nadaljevanju: izvajalec);
- Povzročitelji komunalnih odpadkov na območju občine (v nadaljevanju: povzročitelji);
- Imetniki komunalnih odpadkov na območju občine.

5. člen

Posamezni izrazi, uporabljeni v tem odloku imajo naslednji pomen:

- Odpadek je določena snov ali predmet, ki ga njegov povzročitelj ali druga oseba, ki ga ima v posesti, zavrže, namerava ali mora zavreči. Za odpadek se šteje takšna snov ali predmet, ki je v skladu z zakonom, ki ureja varstvo okolja, uvrščen v eno od skupin odpadkov.
- Komunalni odpadki so odpadki iz gospodinjstev ali njim po naravi ali sestavi podobni odpadki iz proizvodnje, trgovine, storitvene ali druge dejavnosti, ki nastajajo na območju občine in so določeni s predpisom o ravnanju z odpadki (v nadaljevanju: odpadki).
- Ravnanje z odpadki je zbiranje, prevoz, obdelava, predelava in odstranjevanje odpadkov, vključno z nadzorovanjem teh postopkov in nadzorom odlagališč po zaprtju.
- Obdelava odpadkov je predelava oziroma odstranjevanje odpadkov, kar je v skladu s predpisom, ki ureja ravnanje z odpadki, vključno s sortiranjem odpadkov, s katerim se spremenijo lastnosti odpadkov z namenom zmanjšanja prostornine ali teže odpadkov pred njihovim odlaganjem, z namenom zmanjšanja biološko razgradljivih snovi v odpadkih, z namenom zmanjšanja nevarnih lastnosti, lažjega ravnanja z njimi ali povečanja možnosti za njihovo predelavo. Izločevanje ločenih frakcij z ločenim zbiranjem komunalnih odpadkov ne šteje za obdelavo odpadkov.
- Predelava odpadkov so postopki, določeni s predpisom, ki ureja ravnanje z odpadki in drugi postopki z namenom koristne uporabe odpadkov in njihovih sestavin. Predelava odpadkov je tudi njihova priprava za ponovno uporabo, recikliranje

snovi v odpadkih, njihov sežig ali sosežig z energetsko izrabo (npr. sortiranje) in predelava odpadkov v gorivo.

– Odstranjevanje odpadkov so postopki, določeni s predpisom, ki ureja ravnanje z odpadki in vsi drugi postopki priprave za odstranjevanje odpadkov, katerih ni mogoče predelati.

– Odlagališče odpadkov je naprava ali več naprav za odlaganje odpadkov na površino tal ali pod njo.

– Finančno jamstvo so sredstva, ki jih je potrebno zagotoviti za zaprtje odlagališča in izvajanje ukrepov po zaprtju odlagališča za obdobje najmanj 30 let.

6. člen

Za vprašanja v zvezi z izvajanjem javnih služb iz 1. člena tega odloka, ki niso posebej urejena s tem odlokom, se uporabljajo veljavni predpisi s področja varstva okolja.

II. ORGANIZACIJSKA IN PROSTORSKA ZASNOVA IZVAJANJA JAVNIH SLUŽB, ZAČETEK IN TRAJANJE IZVAJANJA JAVNIH SLUŽB

7. člen

Občina Sveti Jurij ob Ščavnici odda izvajanje obveznih občinskih gospodarskih javnih služb obdelave mešanih komunalnih odpadkov in odlaganja ostankov predelave ali odstranjevanja komunalnih odpadkov za celotno območje občine neposredno skupnemu Javnemu podjetju Center za ravnanje z odpadki Puconci d.o.o., kot to opredeljuje Uredba o odlaganju odpadkov na odlagališčih (Uradni list RS, št. 61/11) in Odlok o ustanovitvi javnega podjetja Center za ravnanje z odpadki Puconci d.o.o. (Uradni list RS, št. 34/08, 54/09 in 67/10).

8. člen

V skladu z določili Odloka o ustanovitvi javnega podjetja Center za ravnanje z odpadki Puconci d.o.o. (Uradni list RS, št. 34/08, 54/09 in 67/10) se med izvajalcem in občino sklene pogodba za izvajanje javnih služb obdelave mešanih komunalnih odpadkov in odlaganja ostankov predelave ali odstranjevanja komunalnih odpadkov na območju Občine Sveti Jurij ob Ščavnici.

9. člen

Izvajalec javnih služb po tem odloku opravlja za celotno območje Občine Sveti Jurij ob Ščavnici:

– javno službo obdelava mešanih komunalnih odpadkov;

– javno službo odlaganje ostankov predelave ali odstranjevanja komunalnih odpadkov;

– dobavo, postavitev in vzdrževanje skupne občinske infrastrukture, ki služi za izvajanje teh javnih služb v okviru Centra za ravnanje z odpadki Puconci (CEROP);

– dolžnost zagotavljati uporabnikom kontinuirano izvajanje in kvalitetno opravljanje javnih služb, v skladu s predpisi in v javnem interesu.

10. člen

(1) Javno podjetje Center za ravnanje z odpadki Puconci d.o.o., ki ima pravico opravljanja dejavnosti iz 13. člena tega odloka, mora dejavnost opravljati v svojem imenu in za svoj račun.

(2) Javni službi se zagotavljata za vse odpadke z območja občine, ki so v skladu z občinskim predpisom, ki ureja zbiranje in prevoz komunalnih odpadkov namenjeni obdelavi in odlaganju ali drugi obliki odstranjevanja.

11. člen

(1) Določene storitve javnih služb (predelava odpadkov in druge storitve s področja ravnanja z odpadki) lahko v imenu in za račun izvajalca, s soglasjem Sveta ustanoviteljic Javnega podjetja Center za ravnanje z odpadki Puconci d.o.o., izvaja podizvajalec, ki je registriran v skladu s predpisi, ki urejajo

področje ravnanja z odpadki in izpolnjuje druge pogoje za izvajanje javnih služb.

(2) Izvajalec javnih služb mora v primeru izvajanja javnih služb preko pogodbe s podizvajalcem, v razmerju do občine in uporabnikov ter tretjih oseb v zvezi s tem, nastopati v svojem imenu in za svoj račun.

III. VRSTA IN OBSEG STORITEV JAVNIH SLUŽB, NJIHOVA PROSTORSKA RAZPOREDITEV IN JAVNA POOBLASTILA

12. člen

Javni službi po tem odloku obsegata:

a) Storitve obdelave mešanih komunalnih odpadkov in odlaganja ostankov predelave ali odstranjevanja komunalnih odpadkov, ki zajemajo:

– sortiranje mešanih komunalnih odpadkov,

– obdelava komunalnih odpadkov v obliki kompostiranja – predvsem bioloških odpadkov,

– mehansko biološka obdelava komunalnih odpadkov,

– oddajanje ločenih frakcij v nadaljnjo predelavo v skladu s predpisi, – reciklažo, trženje ali ponovno uporabo (predelavo) ločenih frakcij,

– pripravo komunalnih odpadkov za termično obdelavo,

– odlaganje preostankov obdelanih komunalnih odpadkov,

– skladiščenje določenih nevarnih odpadkov v skladišču nevarnih odpadkov za določeni čas in njihova oddaja v uničenje in nadaljnjo obdelavo.

b) Druge storitve, potrebne za nemoteno izvajanje javnih služb.

13. člen

(1) Na operativni ravni storitve obdelave mešanih komunalnih odpadkov in odlaganja ostankov predelave ali odstranjevanja komunalnih odpadkov obsegajo predvsem naslednja dela:

– tehtanje, preverjanje in prevzem nenevarnih odpadkov v skladu z okoljevarstvenim dovoljenjem za obratovanje odlagališča;

– zagotavljanje obdelave in predelave odpadkov v skladu z programom;

– zagotavljanje odlaganja ostankov predelave ali odstranjevanje odpadkov;

– redno vzdrževanje in zagotavljanje varnega obratovanja objektov in naprav za obdelavo, predelavo in odstranjevanje odpadkov ter izločanje uporabnih frakcij za kasnejšo predelavo;

– razvrščanje, izločanje, obdelavo, sortiranje in začasno skladiščenje ločenih frakcij, kosovnih odpadkov, gradbenih odpadkov nevarnih frakcij, kuhinjskih biorazgradljivih odpadkov in ostankov komunalnih odpadkov;

– pripravo ukrepov za zapiranje odlagališča in vodenje postopkov zapiranja odlagališča v skladu s predpisi;

– zagotavljanje obratovalnega monitoringa objektov za odstranjevanje odpadkov v skladu z veljavno zakonodajo;

– izvajanje ukrepov in nalog za zmanjševanje količin odlaganja biorazgradljivih odpadkov in za zajem odlagališčnih plinov;

– pripravo ukrepov in nalog za preprečevanje škodljivih vplivov na okolje;

– izdelavo letnih in dolgoročnih programov obdelave in odlaganja ostankov predelave ali odstranjevanja komunalnih odpadkov;

– vodenje evidenc, pripravo poročil ter poročanje pristojnim službam in ustanoviteljem.

(2) Vse navedene storitve mora zagotavljati izvajalec v skladu s predpisi, ki urejajo področje ravnanja z odpadki in odlaganja odpadkov na odlagališčih.

(3) Med druge storitve, potrebne za nemoteno izvajanje javnih služb, pa sodijo naslednje naloge:

- poročanje občini o izvajanju javnih služb na njihovem območju;
- pravočasno obveščanje uporabnikov ter izvajalcev javnih služb zbiranja komunalnih odpadkov in prevoza komunalnih odpadkov o posameznih aktivnostih sprememb izvajanja javnih služb;
- oblikovanje predlogov cen oziroma sprememb tarifnih postavk javnih služb;
- obračun storitev javnih služb;
- vodenje katastra gospodarske infrastrukture v zvezi z javnima službama, skladno s predpisi;
- obveščanje pristojnih organov o kršitvah uporabe storitev javnih služb in
- omogočanje nemotenega nadzora nad izvajanjem javnih služb.

14. člen

Storitve javnih služb so kot javne dobrine zagotovljene vsakomur pod enakimi pogoji za enake vrste odpadkov. Uporaba storitev javnih služb je v obsegu, ki ga določajo zakoni in predpisi o načinu izvajanja javnih služb, za uporabnike obvezna.

15. člen

(1) Če so odpadki, pripeljani za odlaganje na odlagališče, neustrezni in jih skladno s predpisi, ki urejajo odlaganje odpadkov, ni dovoljeno odlagati na odlagališču ali ne ustrezajo deklariranim, jih mora izvajalec zavrniti, prevoznik ali imetnik pa jih mora odpeljati na ustrezno skladiščenje.

(2) Izvajalec lahko dovoli začasno skladiščenje zavrjene pošiljke odpadkov na območju odlagališča največ za štiri mesece pod pogojem, da si povzročitelj odpadkov na lastne stroške uredi ustrezno dokumentacijo, s katero dokaže, da je takšne odpadke možno odložiti na tem odlagališču, kolikor si teh dokumentov v prej navedenem roku ne preskrbi, lahko izvajalec javnih služb na njegove stroške poskrbi za dokončno deponiranje teh odpadkov v skladu z veljavnimi predpisi.

(3) O začasno skladiščeni oziroma zavrjnjeni pošiljki odpadkov se obvesti pristojno inšpekcijsko službo.

16. člen

(1) S tem odlokom prevzame izvajalec javnih služb obdelave mešanih komunalnih odpadkov in odlaganja ostankov predelave ali odstranjevanja komunalnih odpadkov tudi storitve vodenja katastra, povezanega z javnima službama in ostalih evidenc za celotno območje Občine Sveti Jurij ob Ščavnici, kot to izhaja iz tega odloka.

(2) Uskladitev obstoječih, delno vzpostavljenih katastrov, vzdrževanje in finančna razmerja v zvezi z uskladitvijo obstoječih, delno vzpostavljenih katastrov in vzdrževanje katastrov posameznih javnih služb v okviru CEROP se uredi s posebno pogodbo med izvajalcem in občino.

(3) Kataster javnih služb z vsemi zbirkami podatkov je last občine in se vodi skladno s predpisi, ki urejajo vodenje zbirnega katastra gospodarske javne infrastrukture, in usklajeno s standardi in normativi geografskega informacijskega sistema.

(4) Kataster mora biti voden ažurno.

17. člen

(1) Izvajalec ima, glede na vsebino izvajanja javnih služb in glede na infrastrukturo, ki jo opredeljuje ta odlok, javno pooblastilo za predpisovanje projektnih pogojev in dajanje soglasij za gradnjo gradbeno inženjerskih objektov, v skladu z veljavno zakonodajo.

(2) Izvajalec je dolžan na vlogo stranke izdelati tudi predhodne strokovne pogoje ali mnenje.

(3) Izvajalec je pogoje za izdajo soglasij dolžan predhodno uskladiti z občino, slednja pa ima pravico pred izdajo soglasja seznaniti se z le-tem.

(4) Če ni v zakonu, podzakonskem predpisu ali v tem odloku določeno drugače, o pritožbah zoper odločitve izvajal-

ca, ki jih ta v upravnem postopku sprejema pri izvajanju javnih pooblastil, odloča župan.

IV. POGOJI ZA ZAGOTAVLJANJE
IN UPORABO STORITEV JAVNIH SLUŽB

18. člen

Za zagotavljanje javnih služb mora občina neposredno oziroma preko skupnih organov Javnega podjetja Center za ravnanje z odpadki Puconci d.o.o. izvajalcu javnih služb zagotoviti:

– izvajanje javnih služb v skladu s predpisi, kar zajema tudi sprejem Tehničnega pravilnika o obdelavi mešanih komunalnih odpadkov in odlaganju ostankov predelave ali odstranjevanja komunalnih odpadkov v centru za ravnanje z odpadki (sprejme ga Svet ustanoviteljic);

– sprejem cene storitev, ki bodo zagotavljale ob normalnem poslovanju ustrezen obseg in kvaliteto storitev javnih služb (sprejme jo Svet ustanoviteljic);

– v proračunu občine v skladu z predpisi, ki urejajo področje obdelave mešanih komunalnih odpadkov in odlaganja ostankov predelave ali odstranjevanja komunalnih odpadkov, sredstva za delež eventualnega subvencioniranja stroškov komunalne infrastrukture v ceni obdelave mešanih komunalnih odpadkov in odlaganja ostankov predelave ali odstranjevanja komunalnih odpadkov (sprejme občinski svet);

– prostor za odlaganje ostankov predelave ali odstranjevanja odpadkov, kolikor ga v skladu z dogovorom ne zagotavlja izvajalec (odloča občinski svet);

– nadzor nad izvajanjem javnih služb (izvajata Svet ustanoviteljic oziroma Skupščina javnega podjetja).

19. člen

(1) Izvajalec mora zagotoviti obdelavo prevzetih odpadkov na način in pod pogoji, da jih lahko obdela sam, oziroma odda predelovalcu oziroma odstranjevalcu odpadkov ali prodaja trgovcu odpadkov tako, da trgovec postane njihov imetnik.

(2) Pri obdelavi mešanih komunalnih odpadkov ali oddaji odpadkov v obdelavo mora izvajalec upoštevati, da:

– ima predelava odpadkov prednost pred njihovim odstranjevanjem,

– ima priprava odpadkov za ponovno uporabo prednost pred recikliranjem in drugimi načini predelave,

– imata sežig ali sosežig odpadkov z energetsko izrabo prednost pred drugimi načini predelave, če obremenjujeta okolje manj od drugih postopkov predelave in

– je potrebno odpadke, za katere ni mogoče zagotoviti predelave, odstraniti, pri čemer je odlaganje najslabša možnost, zato je dovoljeno odlaganje samo obdelanih odpadkov v skladu s predpisom, ki ureja odlaganje odpadkov na odlagališčih.

20. člen

Izvajalec mora obdelavo odpadkov zagotoviti v okviru postopkov predelave odpadkov (postopki R) in odstranjevanja odpadkov (postopki D) predpisa, ki ureja ravnanje z odpadki.

V. PRAVICE IN OBVEZNOSTI UPORABNIKOV STORITEV
JAVNIH SLUŽB, OBČINE IN IZVAJALCA JAVNIH SLUŽB

21. člen

(1) Uporabniki storitev javnih služb, ki sta predmet urejanja v tem odloku, so vsi povzročitelji odpadkov, kot jih opredeljuje občinski odlok, ki ureja zbiranje in prevoz komunalnih odpadkov.

(2) Uporabniki storitev javnih služb, ki sta predmet urejanja v tem odloku, so tudi druge pravne in fizične osebe, ki niso vključene v sistem ravnanja z odpadki v skladu z odlokom, ki ureja zbiranje in prevoz komunalnih odpadkov, pa uporabljajo

storitve javnih služb po tem odloku (npr. lastna dostava odpadkov na odlagališče).

(3) Uporaba storitev javnih služb je za povzročitelje odpadkov obvezna v okvirih, ki jih določa odlok, ki ureja način opravljanja javnih služb zbiranja in prevoza komunalnih odpadkov na območju občine.

22. člen

(1) Uporabniki imajo pravico:

- do trajnega, rednega in nemotenega zagotavljanja storitev javnih služb,
- do zagotovljenih cen storitev javnih služb,
- do enake obravnave glede kakovosti in dostopnosti storitev,
- zahtevati vse obvezne in neobvezne storitve javnih služb,
- vpogleda v evidence – kataster oziroma v zbirke podatkov, ki jih vodi izvajalec javnih služb in se nanašajo nanj,
- uporabljati storitve javnih služb pod pogoji, določenimi z zakonom, tem odlokom in z drugimi predpisi.

(2) Uporabnik storitve javnih služb se lahko v zvezi z izvajanjem javnih služb pritoži izvajalcu javnih služb in občini, če meni, da je bila storitev javnih služb opravljena v nasprotju s tem odlokom.

23. člen

Uporabniki imajo dolžnost:

- upoštevati navodila izvajalca javnih služb in omogočiti neovirano opravljanje storitev javnih služb,
- pripraviti odpadke pred prepusitvijo izvajalcu zbiranja in prevoza odpadkov oziroma neposredno izvajalcu javnih služb obdelave mešanih komunalnih odpadkov in odlaganja ostankov predelave ali odstranjevanja komunalnih odpadkov na ta način (ločeno zbiranje odpadkov), da jih je možno, ko jih prevzame izvajalec javnih služb obdelave mešanih komunalnih odpadkov in odlaganja ostankov predelave ali odstranjevanja komunalnih odpadkov čim več dodatno obdelati in reciklirati ter odložiti preostanek skladno s tem odlokom in okoljevarstvenim dovoljenjem,
- redno plačevati storitve v skladu z veljavnimi tarifami javnih služb,
- prijavit vsa dejstva, pomembna za izvajanje javnih služb oziroma sporočiti izvajalcu javnih služb vsako spremembo,
- nuditi izvajalcu javnih služb potrebne podatke za vodenje katastra – obveznih zbirk podatkov.

24. člen

Dolžnosti občine so zlasti:

- da zagotavlja izvajalcu javnih služb pogoje izvajanja vseh storitev predpisanih z zakonom in z drugimi predpisi o načinu izvajanja javnih služb;
- da zagotovi, da bodo vsi komunalni odpadki iz območja občine oddani izvajalcu javnih služb obdelave mešanih komunalnih odpadkov in odlaganja ostankov predelave ali odstranjevanja komunalnih odpadkov po tem odloku;
- da zagotavlja takšno višino plačil in ceno storitev, da je ob normalnem poslovanju možno zagotoviti ustrezen obseg in kakovost storitev ter vzdrževanje objektov, naprav in opreme, da se lahko ohranja njihova vrednost;
- da izvajalcu javnih služb v okviru cene storitev ali iz sredstev proračuna zagotovi potrebna sredstva v obliki finančnega jamstva za zaprtje odlagališča v skladu z IPPC dovoljenjem za obratovanje odlagališča;
- da zagotovi sankcioniranje morebitnih drugih nepooblaščenih izvajalcev, ki bi mimo izvajalca javnih služb izvajali storitve javnih služb na območju občine;
- pisno obveščanje izvajalca javnih služb o morebitnih ugovorih oziroma pritožbah uporabnikov;
- da v okviru javne službe zbiranja komunalnih odpadkov in prevoza komunalnih odpadkov zagotovi ločeno zbiranje in dostavo tako zbranih odpadkov izvajalcu javnih služb obde-

lave mešanih komunalnih odpadkov in odlaganja ostankov predelave ali odstranjevanja komunalnih odpadkov (zbiranje odpadkov na izvoru v obliki in na način, ki bo omogočal čim večji obseg reciklaže – obdelave s pomočjo sortiranja – papir, plastika, steklo, kartoni ... – pred mehansko biološko obdelavo in kompostiranja – biološki odpadki iz zelenih površin, gospodinjstvo-kuhinjski odpadki ...);

– da za namene sprotne izterjave zamudnikov plačevanja obveznosti iz prejšnje alineje omogoči oziroma zagotovi podatke o prejemnikih socialnih transferjev iz občinskih sredstev oziroma sredstev države, kolikor so med neplačniki tudi tovrstni uporabniki.

25. člen

(1) Dolžnosti izvajalca javnih služb so predvsem:

- izvajati javno službo obdelave mešanih komunalnih odpadkov v skladu z predpisi;
- izvajati javno službo odlaganja ostankov predelave ali odstranjevanja komunalnih odpadkov na odlagališčih, ki jih ima v upravljanju v skladu z veljavnim okoljevarstvenim dovoljenjem in Uredbo o odlaganju odpadkov na odlagališčih;
- skrbeti za razvoj, načrtovanje in pospeševanje javnih služb ter za investicijsko načrtovanje in gospodarjenje z objekti, napravami, opremo in sredstvi, potrebnimi za izvajanje javnih služb;
- pripraviti predlog programa odlaganja odpadkov;
- izvajati kontrolo odpadkov in odvzem reprezentativnih vzorcev;
- izvajati redne preglede centra;
- izvajati storitve javnih služb s skrbnostjo, v skladu z zakoni in drugimi predpisi ter zagotavljati uporabnikom enakovirno kontinuirano oskrbo z javnimi dobrinami ter kvalitetno opravljanje javnih služb, v skladu s predpisi in v javnem interesu;
- upoštevati tehnične, zdravstvene in druge normative in standarde, povezane z izvajanjem javnih služb, zlasti pa v tem okviru skrbeti za ekološko usmerjeno ravnanje z odpadki;
- tekoče zagotavljati vzdrževanje objektov, naprav in drugih sredstev, namenjenih izvajanju dejavnosti;
- oblikovati predloge cen oziroma spremembe tarifnih postavk javnih služb ter jih usklajevati s pristojnimi ministrstvi;
- sprejeti poslovnik za obratovanje CERO in odlagališč, katerih upravljalec je izvajalec javnih služb;
- omogočiti nemoten nadzor nad izvajanjem javnih služb;
- sklepati pogodbe za uporabo javnih dobrin, oziroma opravljanje storitev, ki so predmet izvajanja javnih služb ali v povezavi z njo;
- skrbeti za tekoče obveščanje javnosti o dogodkih v zvezi z izvajanjem javnih služb;
- odgovarjati uporabnikom na njihove pobude in/ali pritožbe;
- obračunavati pristojbine in druge prispevke, če so le-ti uvedeni s predpisom;
- pripravljati projekte za pridobivanje finančnih sredstev iz drugih virov, kolikor je to vezano na izvajanje javnih služb;
- vodenje evidenc in katastrov v zvezi z javnima službama, usklajenih z občinskimi evidencami;
- ažurno in strokovno voditi poslovne knjige;
- pripraviti ustrezne poslovne načrte, letne programe in dolgoročne plane javnih služb, letna poročila, kakor tudi druge kalkulacije stroškov in prihodkov dejavnosti;
- poročati občini o izvajanju javnih služb;
- obveščati druge pristojne organe (inšpekcije) o kršitvah.

(2) Glede zadev, ki niso posebej urejene s to pogodbo, zlasti glede oskrbovalnih standardov, razvrstitve objektov in naprav, vzdrževalnih in organizacijskih standardov in drugih standardov in normativov za izvajanje javnih služb, se mora izvajalec javnih služb ravnati po predpisih pristojnega ministrstva.

26. člen

(1) Izvajalec javnih služb je najkasneje do 31. 3. vsakega tekočega leta dolžan pripraviti predlog poslovnega načrta za javni službi za prihodnje leto in poročilo o poslovanju v preteklem letu v zvezi z izvajanjem javnih služb za območje občine ter z njima seznaniti občinski svet.

(2) Poslovni načrt in poročilo o poslovanju sprejmeta Svet ustanoviteljic oziroma Skupščina javnega podjetja Center za ravnanje z odpadki Puconci d.o.o., v roku in na način, kot je to predvideno z Odlokom o ustanovitvi javnega podjetja Center za ravnanje z odpadki Puconci d.o.o. oziroma področnim državnim predpisom.

(3) Poslovni načrt izvajanja javnih služb vsebuje predvsem:

- obseg predvidenih investicij in investicijskega vzdrževanja z navedbo posameznih objektov in naprav, stroškovno oceno, cenikom in pričakovanimi rezultati na področju obdelave mešanih komunalnih odpadkov in odlaganja ostankov predelave ali odstranjevanja komunalnih odpadkov,
- obseg predvidenega rednega izvajanja javnih služb s stroškovno oceno in cenikom,
- obseg in stroške zamenjave uničene in poškodovane opreme ter naprav,
- predlog porabe sredstev za uporabo javne infrastrukture iz naslova amortizacije,
- izpolnjevanje obveznosti, ki jih ima izvajalec javnih služb v skladu s sklenjeno pogodbo o izvajanju javnih služb,
- pritožbah uporabnikov storitev javnih služb in o reševanju le-teh,
- zavrnitvah uporabnikov storitev,
- oddaji poslov podizvajalcem,
- spremembah v podjetju izvajalca javnih služb,
- škodnih dogodkih,
- vseh ostalih okoliščinah,
- vse elemente predpisane v področnem državnem predpisu.

27. člen

Občina Sveti Jurij ob Ščavnici in izvajalec javnih služb obdelave mešanih komunalnih odpadkov in odlaganja ostankov predelave ali odstranjevanja komunalnih odpadkov praviloma letno s pogodbo uredita vsa vprašanja povezana s plačevanjem najemnine in način ter pogoje uporabe drugih elementov cene za uporabo javne infrastrukture ter obseg in višino morebitnega subvencioniranja cene za uporabo javne infrastrukture. Osnova za sklenitev pogodbe je potrjen poslovni načrt iz prejšnjega člena tega odloka.

28. člen

(1) Izvajalec javnih služb je dolžan zagotavljati intervenčno izvajanje javnih služb ter zagotoviti ustrezno zavarovanje nevarnih in zdravju škodljivih odpadkov, ki niso primerni za odlaganje, oziroma popraviti okvare in poškodbe na zbiralnikih nevarnih odpadkov ter okvare in poškodbe na objektih in napravah, v delu, kjer se predelujejo oziroma odlagajo in skladiščijo nevarni in zdravju škodljivi odpadki, v roku 12 ur po ugotovitvi napake oziroma po pisnem obvestilu uporabnikov.

(2) Izvajalec javnih služb je dolžan vzdrževati v uporabnem stanju vse naprave, opremo in objekte predmetnih javnih služb obdelave mešanih komunalnih odpadkov in odlaganja ostankov predelave ali odstranjevanja komunalnih odpadkov. Vse morebitne napake, okvare in pomanjkljivosti na slednjih, ki pomenijo tekočo obrabo in neposredno ne ogrožajo zdravja ljudi in varstva okolja, mora izvajalec javnih služb odpraviti v roku 14 dni od ugotovitve oziroma od pisnega obvestila uporabnikov.

29. člen

Izvajalec javnih služb je v skladu z zakonom odgovoren za škodo, ki jo pri opravljanju ali v zvezi z izvajanjem javnih služb povzročijo pri njem zaposleni ljudje, uporabnikom ali tretjim osebam.

VI. VIRI FINANCIRANJA, OBLIKOVANJE CEN
IN OBRAČUN STORITEV JAVNIH SLUŽB

30. člen

Izvajalec javnih služb pridobiva sredstva za izvajanje javnih služb iz naslednjih virov:

- iz plačila uporabnikov za opravljene storitve javnih služb,
- iz proračuna občine in
- iz drugih virov.

31. člen

(1) Cene storitev javnih služb se oblikujejo v skladu s predpisi Republike Slovenije, ki urejajo področje občinskih javnih služb varstva okolja.

(2) Cene storitev javnih služb so cene (tarifne postavke), na podlagi katerih izvajalec javnih služb obračunava opravljene storitve njihovim uporabnikom oziroma izvajalcem javnih služb zbiranja in prevoza komunalnih odpadkov.

32. člen

(1) Zavezanci za plačilo storitev javnih služb po tem odloku so vse fizične in pravne osebe, ki so zavezanci za plačilo storitev javnih služb zbiranja in prevoza komunalnih odpadkov v skladu z občinskim odlokom, ki ureja slednjo javno službo.

(2) Povzročiteljem, ki odpadke prepeljejo na odlagališče sami in niso vključeni v sistem storitev javnih služb ravnanja z odpadki, v skladu z občinskim odlokom, ki ureja zbiranje in prevoz komunalnih odpadkov, se za storitve javnih služb po tem odloku izstavi račun v skladu z veljavno tarifo iz prejšnjega člena tega odloka.

VII. VRSTA OBJEKTOV IN NAPRAV, POTREBNIH
ZA IZVAJANJE JAVNIH SLUŽB

33. člen

Za zagotavljanje javnih služb občina zagotovi prostor za odlaganje ostankov predelave ali odstranjevanja komunalnih odpadkov, prevzetih na območju občine, v sklopu CEROP.

34. člen

Izvajalec javnih služb zagotavlja predelavo in odstranjevanje odpadkov z opremo, objekti in napravami v sklopu CEROP, ki jih ima v najemu oziroma upravljanju.

VIII. NADZOR NAD IZVAJANJEM JAVNIH SLUŽB

35. člen

Nadzor nad izvajanjem določb tega odloka bo opravljal pristojni občinski inšpekcijski organ.

36. člen

Za vodenje postopka in izdajo plačilnih nalogov v prekrških zoper določbe tega odloka so pristojne pooblaščenice uradne osebe, ki imajo najmanj peto stopnjo izobrazbe, za vodenje postopka in izdajo odločb o prekršku zoper določbe tega odloka pa so pristojne pooblaščenice uradne osebe, ki imajo najmanj sedmo stopnjo izobrazbe. Pooblaščenice uradne osebe iz prejšnjega stavka morajo imeti tudi opravljen preizkus znanja, ki zajema izvrševanje pooblastil po veljavnem zakonu, ki ureja prekrške in poznavanje predpisov, katerih izvrševanje nadzorujejo.

IX. KAZENSKÉ DOLOČBE

37. člen

(1) Z globo 3.000,00 EUR se kaznuje za prekršek povzročitelj komunalnih odpadkov, ki je pravna oseba ali samostojni

podjetnik posameznik, če ravna v nasprotju z določili tega odloka, da:

- ne upošteva navodila izvajalca in onemogoča neovirano opravljanje storitev javnih služb,
- redno ne plačuje storitev v skladu z veljavnimi tarifami javnih služb,
- izvajalcu ne prijavi vsa dejstva, pomembna za izvajanje javnih služb.

(2) Z globo 300,00 EUR se kaznuje za prekršek iz prvega odstavka tega člena odgovorna oseba pravne osebe ali samostojnega podjetnika posameznika.

38. člen

Z globo 300,00 EUR se kaznuje za prekršek iz prvega odstavka prejšnjega člena povzročitelj komunalnih odpadkov, ki je fizična oseba.

X. PREHODNE IN KONČNE DOLOČBE

39. člen

Do sklenitve pogodbe iz prvega odstavka 8. člena tega odloka, izvaja javno službo obdelave mešanih komunalnih odpadkov in javno službo odlaganja ostankov predelave ali odstranjevanja komunalnih odpadkov za celotno območje občine Sveti Jurij ob Ščavnici, Javno podjetje Center za ravnanje z odpadki Puconci d.o.o., kot regijski izvajalec te javne službe v skladu z določili Uredba o odlaganju odpadkov na odlagališčih (Uradni list RS, št. 61/11).

40. člen

(1) Izvajalec javnih služb bo zagotavljal odlaganje odpadkov na odlagališčih, ki jih upravlja, na ta način, da bo pred njihovim dokončnim odlaganjem v okviru objektov in naprav centra za ravnanje z odpadki Puconci, poskrbel za njihovo obdelavo in predelavo.

(2) Občina bo zagotovila, da bodo izvajalci javnih služb zbiranja in prevoza komunalnih odpadkov z okrepljenim ločnim zbiranjem odpadkov zagotovili takšno strukturo mešanih komunalnih odpadkov, v kateri bo ostalo le toliko biorazgradljivih odpadkov, kot je dovoljeno po uredbi.

41. člen

Ta odlok začne veljati naslednji dan po objavi v Uradnem listu Republike Slovenije.

Št. 35403-0001/2013

Sveti Jurij ob Ščavnici, dne 9. oktobra 2013

Župan
Občine Sveti Jurij ob Ščavnici
Anton Slana l.r.

3156. Odlok o ustanovitvi Turistično informacijskega centra Občine Sveti Jurij ob Ščavnici

Na podlagi 19. člena Zakona o spodbujanju razvoja turizma (Uradni list RS, št. 2/04 in 57/12) in 15. člena Statuta Občine Sveti Jurij ob Ščavnici (Uradni list RS, št. 29/00 in 77/02) je Občinski svet Občine Sveti Jurij ob Ščavnici na 28. redni seji dne 9. 10. 2013 sprejel

O D L O K

o ustanovitvi Turistično informacijskega centra Občine Sveti Jurij ob Ščavnici

1. člen

Občina Sveti Jurij ob Ščavnici ustanavlja Turistično informacijski center za potrebe razvoja turizma na področju Občine Sveti Jurij ob Ščavnici.

2. člen

Ime centra je: Turistično informacijski center Občine Sveti Jurij ob Ščavnici, skrajšano ime: TIC Sveti Jurij ob Ščavnici.

Sedež TIC-a Sveti Jurij ob Ščavnici je: Videm 14, 9244 Sveti Jurij ob Ščavnici.

Uradne ure delovanja TIC-a Sveti Jurij ob Ščavnici določi župan s sklepom.

3. člen

TIC Sveti Jurij ob Ščavnici opravlja naslednje naloge in aktivnosti:

- nudenje brezplačnih informacij obiskovalcem in turistom
- priprava koledarja in programov kulturnih, športnih in drugih prireditev v občini ter njihovo medsebojno usklajevanje
- vzpostavitev informacijskega sistema kot podpora za delovanje organizatorjev turističnih prireditev
- urejanje in vzdrževanje turistične signalizacije
- zbiranje podatkov za potrebe informiranja obiskovalcev in turistov
- priprava programov turistične ponudbe
- pomoč pri razvoju in sooblikovanju organiziranosti turizma
- pomoč pri povezovanju društev in izobraževalnih institucij za učinkovito delo pri posameznih turističnih projektih
- vzpostavitev učinkovitega modela organiziranosti turizma na lokalni ravni
- pomoč lokalnim društvom pri organizaciji pomembnejših občinskih prireditev
- pomoč pri povezovanju ponudnikov različnih turističnih storitev na širšem območju (hoteli, zdravilišča, TIC-i, turistične kmetije, gostišča, muzeji, prenočišča, turistična društva ...)
- sprejemanje in pridobivanje mnenj obiskovalcev in turistov o kakovosti lokalne turistične ponudbe
- pomoč in sodelovanje pri organizaciji turističnih prireditev in sejmov
- pomoč pri oblikovanju in trženju prepoznavnih turističnih produktov
- pomoč in sodelovanje pri povezovanju, sooblikovanju in promociji turistične ponudbe Občine Sveti Jurij ob Ščavnici z drugimi občinami ter območji Slovenije in ustvarjanje ter vzpostavljanje stikov na državnih in mednarodnih ravni
- izvajanje lokalne turistične vodniške službe
- oblikovanje strategije razvoja turizma
- spremljanje in analiziranje turističnega prometa in trga
- priprava, vodenje in izvajanje razvojnih projektov.

4. člen

Ponudba TIC-a Sveti Jurij ob Ščavnici:

- informativno-promocijski material (programi, katalogi, zloženke, brošure, reklamni letaki, razglednice ...)
- organiziranje turističnih ogledov
- predstavitev različnih izdelkov lokalnega turističnega območja (spominki, vina, drugi domači izdelki in proizvodi ...)
- koledarji in programi različnih prireditev v občini
- druge dejavnosti, povezane s turizmom.

5. člen

TIC Sveti Jurij ob Ščavnici ni samostojna pravna oseba in nima svojega transakcijskega računa.

6. člen

Prostorske in druge infrastrukturne pogoje za delovanje TIC-a Sveti Jurij ob Ščavnici zagotavlja Občina Sveti Jurij ob Ščavnici.

7. člen

Finančna sredstva za izvajanje dejavnosti in delovanje TIC-a Sveti Jurij ob Ščavnici se zagotavljajo iz naslednjih virov:

- proračun Občine Sveti Jurij ob Ščavnici
- turistična taksa
- lokalni, državni, mednarodni javni razpisi
- drugi viri (donacije ...).

8. člen

Za plan dela, koordinacijo aktivnosti in ostalih dejavnosti TIC-a Sveti Jurij ob Ščavnici skrbi občinska uprava Občine Sveti Jurij ob Ščavnici.

9. člen

Ta odlok se objavi v Uradnem listu Republike Slovenije. Veljati začne naslednji dan po objavi.

Št. 0141-0010/2013-002

Sveti Jurij ob Ščavnici, dne 9. oktobra 2013

Župan
Občine Sveti Jurij ob Ščavnici
Anton Slana l.r.

**3157. Pravilnik o spremembah in dopolnitvah
Pravilnika o dodelitvi finančnih sredstev
za izgradnjo malih čistilnih naprav
v Občini Sveti Jurij ob Ščavnici**

Na podlagi 15. člena Statuta Občine Sveti Jurij ob Ščavnici (Uradni list RS, št. 29/00, 77/02) je Občinski svet Občine Sveti Jurij ob Ščavnici na 28. redni seji dne 9. 10. 2013 sprejel

P R A V I L N I K
o spremembah in dopolnitvah Pravilnika
o dodelitvi finančnih sredstev za izgradnjo
malih čistilnih naprav
v Občini Sveti Jurij ob Ščavnici

1. člen

V Pravilniku o dodelitvi finančnih sredstev za izgradnjo malih čistilnih naprav v Občini Sveti Jurij ob Ščavnici (Uradni list RS, št. 97/11) se v 2. členu za prvim odstavkom doda drugi odstavek, ki se glasi:

»Obseg sredstev za sofinanciranje malih čistilnih naprav se določi v proračunu občine za posamezno leto. V proračunu občine se zagotovijo tudi morebitna manjkajoča sredstva, ki so bila upravičencem dodeljena v prejšnjem letu, vendar so presegala skupno vrednost proračunske postavke v tistem letu za ta namen.«

2. člen

4. člen se spremeni tako, da se glasi:

»Višino sofinanciranja določi Občinski svet Občine Sveti Jurij ob Ščavnici s sklepom. V primeru, da je mala čistilna naprava sofinancirana tudi iz drugih virov javnih sredstev, skupna vrednost sofinanciranja ne sme preseči 100% vrednosti upravičenih stroškov investicije. V primeru, da izračunana skupna vrednost sofinanciranja presega 100% vrednosti upravičenih stroškov investicije, se sofinanciranje občine ustrezno zniža.

Za posamezno malo čistilno napravo je možno pridobiti sredstva sofinanciranja občine, ki se dodeljujejo po tem pravilniku le enkrat.«

3. člen

Četrta in peta alineja prvega odstavka 6. člena se spremenita tako, da se glasita:

»– Mala čistilna naprava mora imeti pridobljeno pozitivno oceno obratovanja male komunalne čistilne naprave s strani izvajalca javne službe odvajanja in čiščenja komunalne in padavinske odpadne vode na območju občine.

– Vlagatelj je upravičen do sredstev, če je pozitivno oceno obratovanja male komunalne čistilne naprave pridobil v obdobju med preteklim in aktualnim razpisom za sofinanciranje izgradnje malih čistilnih naprav.«

4. člen

Zadnji stavek prvega odstavka 7. člena se spremeni tako, da se glasi: »Javni razpis se izvede enkrat letno, ob koncu koledarskega leta.«

5. člen

Drugi odstavek 7. člena se črta.

6. člen

Šesti odstavek 9. člena se spremeni tako, da se glasi:

»V pogodbi se določijo tudi roki nakazil sofinancerskih sredstev. Rok je praviloma 30 dni od podpisa pogodbe, razen v primeru, da v proračunu občine za ta namen ni zagotovljena zadostna višina sredstev. V tem primeru se v tem roku izvede prvi del nakazila, in sicer vsem upravičencem v enakem deležu. Drugi del nakazila, razlika do končne vrednosti dodeljenih sredstev, se nakaže po zagotovitvi manjkajočih sredstev v proračunu občine v naslednjem letu.«

7. člen

10. člen se črta.

8. člen

Ta pravilnik začne veljati naslednji dan po objavi v Uradnem listu Republike Slovenije.

Št. 354-17/2011-003

Sveti Jurij ob Ščavnici, dne 9. oktobra 2013

Župan
Občine Sveti Jurij ob Ščavnici
Anton Slana l.r.

ZAGORJE OB SAVI

**3158. Sklep o začetku priprave občinskega
podrobnega prostorskega načrta za območje
DB 2 – Dolgo Brdo**

Na podlagi 46. in 57. člena Zakona o prostorskem načrtovanju (Uradni list RS, št. 33/07, 70/08, 108/09, 80/10, 43/11, 57/12) in 30. člena Statuta Občine Zagorje ob Savi (Uradni list RS, št. 98/09 – UPB) je župan Občine Zagorje ob Savi sprejel

S K L E P

**o začetku priprave občinskega podrobnega
prostorskega načrta za območje
DB 2 – Dolgo Brdo**

**1. Ocena stanja in razlogi za pripravo občinskega
podrobnega prostorskega načrta (OPPN)**

V veljavnem Občinskem prostorskem načrtu Občine Zagorje ob Savi, odlok št. 3500-1/2007 (Uradni list RS, št. 65/11) je za enoto urejanja DB 2 – Dolgo Brdo načrtovana izdelava Občinskega podrobnega prostorskega načrta. Podane so usmeritve za izdelavo OPPN:

- Na območju predvidenih OPPN se načrtuje stanovanjska gradnja. Priporoča se izdelava variantnih rešitev.
- Med obstoječima naseljema in novo pozidavo se vzpostavi zeleni pas.
- Pri načrtovanju lokacij novih objektov je potrebno upoštevati oddaljenost objektov od gozdnega roba najmanj za

eno drevesno višino odraslega gozdnega sestoja oziroma od 20 m do 30 m.

– Gradnja stanovanjskih stavb pod koridorji obstoječih daljnovodov ni dovoljena.

– Pri določitvi urbanističnih in arhitekturnih elementov v predvidenih OPPN se smiselno upoštevajo skupni pogoji o vrstah posegov v prostor, pogoji glede parcelacije, lege objektov ter glede velikosti in oblikovanja objektov, tega odloka.

Razlog za pripravo občinskega podrobnega prostorskega načrta je pobuda investitorjev, da pristopijo k izdelavi OPPN, kot izvedbenega prostorskega dokumenta za načrtovano novo naselje stanovanjskih hiš.

Enota urejanja z oznako DB 2 – Dolgo Brdo zavzema relativno veliko področje, katerega investitorji trenutno ne nameravajo v celoti predvideti za gradnjo, zato se OPPN pripravi le za smiselno zaokroženi del navedene enote urejanja.

V 53. členu Odloka o občinskem prostorskem načrtu Občine Zagorje ob Savi je opredeljeno, da je OPPN možno izvesti v več fazah, oziroma jih je možno deliti na več manjših OPPN, pod pogojem, da posamezni OPPN predstavlja prostorsko in funkcionalno smiselno in zaključeno enoto. V primeru, da se OPPN izvaja le za del območja, je potrebno izdelati strokovne podlage za celotno območje OPPN, ki bodo celovito reševale prometno in gospodarsko javno infrastrukturo.

2. Predmet, programska izhodišča in okvirno ureditveno območje

Teren predviden za gradnjo je delno zaraščen travnik rahlo nagnjen proti severu. V osrednjem delu ureditvenega območja sta dve obstoječi stanovanjski hiši. Območje na severovzhodu omejuje obstoječa vaška pozidava vasi Dolgo Brdo, na severu travniške površine, na zahodu gozd, na južni strani pa obstoječa občinska cesta.

Območje je delno opremljeno s komunalnimi vodi. V območju že potekajo telekomunikacijski vod, vodovod in NN elektro priključek ter občinska cesta. Na vzhodnem delu je ob občinski cesti, izven območja OPPN, že obstoječi ekološki otok, ki bo služil tudi za novo pozidavo.

Na območju urejanja se načrtuje novo naselje sedemnajstih stanovanjskih hiš ter dveh garaž k obstoječima stanovanjskima objektoma.

Objekti so smiselno umeščeni v prostor glede na teren in željo investitorjev. Za štiri stanovanjske hiše se načrtuje možnost enokapne strehe, vsi ostali objekti pa imajo klasično dvokapno streho.

Na vzhodnem delu območja nad občinsko cesto je predvidenih dvanajst enostanovanjskih objektov dim. 12,00 x 8,00 m, višinskih gabaritov K+M+P, spodnje štiri hiše ob občinski cesti pa višine P+M, vse z dvokapno streho z naklonom strešine med 35 in 40 stopinjami.

Dovoz do stanovanjskih hiš je predviden z novo dvosmerno cesto širine 5,0 m, z dvema cestnima priključkoma na spodnjo obstoječo občinsko cesto. Spodnji cestni priključek se v tej fazi slepo konča cca 55,0 m od priključka na občinsko cesto in je že predviden za cesto, ki bo napajala celotno območje pozidave, ki je v tej fazi predviden kot idejna zasnova pozidave.

V osrednjem delu, kjer sta dve obstoječi stanovanjski hiši, je predvidena gradnja dveh dvojnih garaž dim. 7,80 x 7,20 m, oziroma 6,00 x 6,00 m.

Na zahodnem delu območja je predvidena gradnja petih stanovanjskih objektov. Štirje objekti so zasnovani z možnostjo enokapne strehe dim. 12,00 x 8,00 m, z višinskim gabaritom P+M. Po dva objekta imata skupni dovoz – priključek na obstoječo cesto širine 3,5 m. Dovoz do petega objekta dim. 12,00 x 8,00 m, z višinskim gabaritom P+M in dvokapno streho z naklonom strešine med 35 in 40 stopinjami je načrtovan preko novega direktnega priključka na obstoječo občinsko cesto.

Ureditveno območje bo opremljeno z vso potrebno prometno in komunalno infrastrukturo.

Ureditveno območje občinskega podrobnega prostorskega načrta se v celoti nahaja v k.o. Kandrše in vključuje zemljišča parc. št. 979/2, 979/3, 979/1 – del, 967/1, 966/5, 967/4, 996/1 – del, 967/3, 967/2, 966/2, 966/3, 966/6, 965/1 – del, 965/2, 965/3 in 960/1.

Površina območja urejanja je 1,91 ha.

Za ostali del enote urejanja z oznako DB 2 – Dolgo Brdo, ki obsega zemljišče parc. št. 966/1, 966/4, 968 – del, 965/1 – del, 902 – del, 963 – del, 964 – del, 961/1 – del, 961/2, 960/1 – del in 960/2, vse k.o. Kandrše, je izdelana idejna zasnova pozidave. Površina območja je v naravi delno zaraščen travnik površine 2,2 ha. Na območju med novo predvideno pozidavo in obstoječo pozidavo vasi Dolgo Brdo je predviden zeleni pas. Vsi objekti imajo načrtovan priključek na krožno cesto, ki je podaljšek ceste, ki je predvidena v OPPN.

3. Seznam potrebnih strokovnih podlag in način pridobitve strokovnih rešitev

Podlaga za izdelavo predloga občinskega podrobnega prostorskega načrta je geodetski načrt izdelan v skladu s Pravilnikom o geodetskem načrtu (Uradni list RS, št. 40/04). Predlog načrta mora vsebovati tudi podatke o lastnikih in imetnikih drugih stvarnih pravic.

Pred izdelavo dopolnjenega osnutka občinskega podrobnega prostorskega načrta se izdelajo naslednje strokovne podlage:

- geološko geomehanske raziskave in elaborat;
- analizo naravnih danosti in ustvarjenih razmer, kot so namembnost površin in objektov, prometna, komunalna, energetska infrastruktura, lastništvo zemljišč;
- idejna zasnova načrtovane prostorske ureditve, izdelana na način, ki vključuje vse funkcionalne, urbanistične, krajinske in arhitekturne rešitve in ureditve z ustreznim poročilom in utemeljitvijo;
- idejna zasnova individualnih stanovanjskih objektov;
- idejna zasnova prometne ureditve, tudi v odnosu do obstoječe (ukinitve, preureditve obstoječih cest, poti ipd.);
- idejna zasnova novih energetskih, vodovodnih, komunalnih in drugih infrastrukturnih priključkov in ureditev;
- morebitne druge strokovne podlage, ki bodo izhajale iz smernic nosilcev urejanja prostora.

Idejne zasnove predlagane prostorske ureditve se izdelava v vsebini kot je določena za idejno zasnovo v predpisih, ki določajo vsebino projektne dokumentacije. V fazi izdelave strokovnih podlag naj se preveri vse možne variantne rešitve. Strokovna rešitev vključuje tudi prikaz vplivnega območja pričakovanih posameznih vrst vplivov načrtovanih objektov na okolico, ki se izdelava v skladu s predpisi, ki določajo vsebino projektne dokumentacije.

Strokovne rešitve izdelava načrtovalec, ki izpolnjuje pogoje za pooblaščenega prostorskega načrtovalca, in so ga izbrali investitorji.

OPPN mora biti izdelan v obsegu in z vsebinami, ki jih določa Zakona o prostorskem načrtovanju in ustrezni podzakonski akti in v skladu s tem sklepom. OPPN se izdelava tudi v digitalni obliki, tako da je možen vnos v GIS občine. Vsa grafika naj bo v formatu shp, dwf, tif-tfw, dwg (geolocirano) in pdf.

4. Rok za pripravo prostorskega akta oziroma njegovih posameznih faz

- Sklep o začetku priprave občinskega podrobnega prostorskega načrta (OPPN)
- Objava sklepa v Uradnem listu in na svetovnem spletu
- Priprava osnutka OPPN – 30 dni
- Poziv nosilcem urejanja prostora za pridobitev smernic in pridobitev obvestila MKO, službe za varstvo okolja, o izvedbi celovite presoje vplivov na okolje – 30 dni
- Analiza smernic, izdelava strokovnih podlag in dopolnitev osnutka OPPN – 30 dni
- Javno naznanilo o javni razgrnitvi in javni obravnavi – 7 dni pred pričetkom javne razgrnitve
- Objava na svetovnem spletu in na krajevno običajen način

- Javna razgrnitev in obravnava OPPN z evidentiranjem vseh pisnih pripomb – 30 dni
- Priprava stališča do pripomb in predlogov iz javne razgrnitve in javne obravnave – 15 dni
- Prva obravnava na OS
- Pisno posredovanje stališč do pripomb
- Priprava predloga OPPN na podlagi stališč do pripomb – 15 dni
- Pridobitev mnenj nosilcev urejanja prostora na predlog OPPN – 30 dni
- Priprava usklajenega predloga OPPN
- Druga obravnava in sprejem odloka na občinskem svetu
- Objava odloka v Uradnem listu.

5. Nosilci urejanja prostora, ki dajejo smernice in mnenja ter drugi udeleženci, ki bodo sodelovali pri pripravi

Nosilci urejanja prostora, ki morajo podati smernice na osnutek OPPN, k predlogu OPPN pa mnenje, so:

- Elektro Ljubljana, DE Elektro Trbovlje, Gimnazijska 25, Trbovlje
- Telekom Slovenije, Lava 1, Celje
- Občina Zagorje ob Savi, Oddelek za gospodarske javne službe, Zagorje ob Savi
- Ministrstva za obrambo, Uprava RS za zaščito in reševanje, Vojkova cesta 61, Ljubljana
- Ministrstvo za izobraževanje, znanost, kulturo in šport, Masarykova 16, Ljubljana (v vednost: Zavod za varstvo kulturne dediščine Slovenije, OE Ljubljana, Tržaška 4, Ljubljana)
- Zavod RS za varstvo narave, OE Ljubljana, Cankarjeva cesta 10, Ljubljana
- Zavod za gozdove Slovenije, OE Ljubljana, Tržaška 2, Ljubljana
- Ministrstvo za kmetijstvo in okolje, Dunajska cesta 22, Ljubljana poda obvestilo o potrebnosti izvedbe celovite presoje vplivov na okolje.

Kolikor se v postopku priprave OPPN ugotovi, da je potrebno pridobiti predhodne smernice in mnenja tudi drugih organov, ki zgoraj niso navedeni, se le-ta pridobijo v postopku.

Pristojni organi (nosilci urejanja prostora) morajo v skladu z zakonom podati svoje smernice za načrtovanje in mnenja v roku 30 dni od zahteve.

Načrtovalec občinskega podrobnega prostorskega načrta, ki so ga izbrali investitorji, je podjetje Arhis d.o.o., Cesta 9. avgusta 1, Zagorje ob Savi.

Pripravljaivec občinskega podrobnega prostorskega načrta, odgovoren za njegovo pripravo, je Občina Zagorje ob Savi.

6. Obveznosti financiranja priprave

Stroške izdelave OPPN in strokovnih podlag krijejo lastniki zemljišč oziroma investitorji Ana Marija in Gregor VOZEL, Mlinše 23A, Izlake, Mojca BOVHAN, Cesta Tončke Čeč 13A, Trbovlje, Simon ROGLIČ, Pretrž 2, Moravče, Franc ROTAR, Ples 11, Moravče, Berta in Anton MERVA, Cesta zmage 16, Zagorje ob Savi, Marija in Marjan RESNIK, Dolgo Brdo pri Mlinšah 12, Izlake, Tomaž RESNIK, Dolgo Brdo pri Mlinšah 12, Izlake, Rina STUŠNIK, Dolgo Brdo pri Mlinšah 2, Izlake, Peter PODLESEK, Kamniška cesta 18, Radomlje, Silvester VOVK, Trdinova cesta 23, Domžale, Roman BRODAR, Dolgo Brdo pri Mlinšah 5, Izlake, Edvard BRODAR, Kandrše 4, Vače, Marija RAZPOTNIK, Razpotje 6, Izlake, ki so podjetje Arhis d.o.o., Cesta 9. avgusta 1, Zagorje ob Savi pooblastili za zastopanje pri izdelavi tega prostorskega načrta.

7. Objava sklepa priprave

Ta sklep se objavi v Uradnem listu Republike Slovenije in na spletni strani Občine Zagorje ob Savi, veljati pa začne z dnem objave v Uradnem listu Republike Slovenije.

Št. 350-10/2013-2
Zagorje ob Savi, dne 15. oktobra 2013

Župan
Občine Zagorje ob Savi
Matjaž Švagan l.r.

VLADA**3159. Uredba o dopolnitvah Uredbe o neposrednih plačilih v kmetijstvu**

Na podlagi 10. in 11. člena Zakona o kmetijstvu (Uradni list RS, št. 45/08, 57/12 in 90/12 – ZdZPVHVVR) izdaja Vlada Republike Slovenije

UREDBO**o dopolnitvah Uredbe o neposrednih plačilih v kmetijstvu****1. člen**

V Uredbi o neposrednih plačilih v kmetijstvu (Uradni list RS, št. 113/09, 62/10, 4/11, 81/11, 98/11 in 80/12) se v 1. členu na koncu pete alineje pika nadomesti s podpičjem in doda nova šesta alineja, ki se glasi:

»– Izvedbene uredbe Komisije (EU) št. 946/2013 z dne 2. oktobra 2013 o predplačilih neposrednih plačil, ki se izplačajo od 16. oktobra 2013 in so navedena v Prilogi I Uredbe Sveta (ES) št. 73/2009 o skupnih pravilih za sheme neposrednih podpor za kmete v okviru skupne kmetijske politike in o uvedbi nekaterih shem podpor za kmete (UL L št. 261 z dne 3. 10. 2013, str. 25; v nadaljnjem besedilu: Uredba 946/2013/ES).«.

2. člen

Za 30.b členom se dodata novo VI.c poglavje in novi 30.c člen, ki se glasita:

»VI.c IZVAJANJE UREDBE 946/2013/ES**30.c člen****(izvajanje Uredbe 946/2013/ES)**

(1) V skladu z Uredbo 946/2013/ES se predplačila za shemo enotnega plačila ter dodatno plačilo za mleko za gorska višinska in strma kmetijska gospodarstva (v nadaljnjem besedilu: predplačila 2013) izplačajo nosilcem kmetijskih gospodarstev, ki so vložili zbirno vlogo za leto 2013 in katerih kmetijska gospodarstva imajo v uporabi najmanj 35% ugotovljenih površin kmetijskih zemljišč zasejanih s silažno koruzo, koruzo za zrnje, oljnimi bučami in krompirjem ali vrtninami na prostem, ki so jih prijavi v zbirni vlogi za leto 2013.

(2) Za posamezno kmetijsko gospodarstvo iz prejšnjega odstavka se predplačilo 2013 določi v višini najmanj 15% odobrenih plačil za leto 2013.

(3) Ne glede na prejšnji odstavek predplačilo 2013 ne sme presežati 50% odobrenih plačil za leto 2013.

(4) Kmetijsko gospodarstvo ni upravičeno do izplačila predplačila 2013, če skupni znesek predplačila 2013 znaša manj od 200 eurov.

(5) Za predplačilo 2013 je skupaj namenjeno do 9.767.938,00 eurov finančnih sredstev. Predplačilo 2013 prejmejo vsa kmetijska gospodarstva iz prvega odstavka tega člena.«.

3. člen

Ta uredba začne veljati naslednji dan po objavi v Uradnem listu Republike Slovenije.

Št. 00728-52/2013

Ljubljana, dne 17. oktobra 2013

EVA 2013-2330-0178

Vlada Republike Slovenije**dr. Gregor Virant** l.r.
Minister**3160. Sklep o vrednostih, potrebnih za ovrednotenje priznanih stroškov prestrukturiranja vinogradov in izpada dohodka v vinskem letu 2013/2014**

Na podlagi 6. člena Uredbe o ureditvi trga z vinom (Uradni list RS, št. 6/12, 38/12 in 24/13) je Vlada Republike Slovenije sprejela

SKLEP**o vrednostih, potrebnih za ovrednotenje priznanih stroškov prestrukturiranja vinogradov in izpada dohodka v vinskem letu 2013/2014****I.**

Ta sklep določa vrednosti, potrebne za ovrednotenje priznanih stroškov prestrukturiranja vinogradov in izpada dohodka za vinsko leto 2013/2014, za izvajanje Uredbe Komisije (ES) št. 555/2008 z dne 27. junija 2008 o določitvi podrobnih pravil za izvajanje Uredbe Sveta (ES) št. 479/2008 o skupni ureditvi trga za vino glede podpornih programov, trgovine s tretjimi državami in obsega vinogradniških površin ter o izvajanju nadzora v vinskem sektorju (UL L št. 170 z dne 30. 6. 2008, str. 1), zadnjič spremenjene z Izvedbeno uredbo Komisije (EU) št. 752/2013 z dne 31. julija 2013 o spremembi Uredbe (ES) št. 555/2008 glede nacionalnih podpornih programov in trgovine s tretjimi državami v vinskem sektorju (UL L št. 210 z dne 6. 8. 2013, str. 17), in sicer:

- tabelo za izračun stroškov prestrukturiranja vinogradov,
- višino priznane vrednosti izpada dohodka in
- najvišjo višino priznanih stroškov prestrukturiranja vinogradov.

II.

Stroški prestrukturiranja vinogradov se izračunajo z uporabo tabel iz priloge, ki je sestavni del tega sklepa.

III.

Posamezni ukrepi za prestrukturiranje vinograda, navedeni v tabelah iz prejšnje točke, so:

1. priprava zemljišča – zajema tako založno gnojenje in pripravo tal, da je zemljišče primerno za sajenje vinske trte. Šteje se, da je priprava zemljišča izvedena, če so na površini, ki je predmet prestrukturiranja, posajene trsne cepljenke;
2. postavitve opore – predstavlja postavitve končne opore, ki zajema vse oporne stebre in najmanj eno žico;
3. posaditev cepljenk – zajema posaditev vinograda s trsi z gostoto sajenja najmanj 3200 trsov/ha, pri čemer je gostota izračunana iz povprečnih razdalj sajenja v vrsti in med vrstami;
4. navoz zemlje na površino – zajema navoz zemlje le na površino, kjer se izvaja prestrukturiranje vinograda, upošteva pa se le v vinorodnem okolišju Kras;
5. postavitve opore za latnik – predstavlja oporo, potrebno za gojitveno obliko latnik, ki zajema vse oporne stebre in prečno oporo ter najmanj eno žico;
6. naprava ozkih teras – pomeni napravo teras, pri katerih širina terasne ploskve ne presega 1,8 metra;
7. posaditev matičnega nasada – pomeni posaditev vinograda s kategorijo bazni material, za katerega je bila vložena prijava o nameri sajenja matičnega nasada v skladu s predpisom, ki ureja trženje materiala za vegetativno razmnoževanje trte.

IV.

Višina priznane vrednosti izpada dohodka, določena na podlagi povprečne dosežene cene vina iz tržnoinformacijskega sistema in povprečnih kalkulativnih stroškov pridelave vina, znaša 6.666 eurov/ha oziroma pri zamenjavi sort s precepljanjem 4.444 eurov/ha.

V.

(1) Najvišja višina priznanih stroškov prestrukturiranja znaša 40.848 eurov/ha.

(2) Če je izračun stroškov prestrukturiranja višji od najvišje višine priznanih stroškov prestrukturiranja iz prejšnjega odstavka, se pri izračunu stroškov prestrukturiranja upošteva najvišja višina priznanih stroškov prestrukturiranja iz prejšnjega odstavka.

VI.

Ta sklep začne veljati petnajsti dan po objavi v Uradnem listu Republike Slovenije.

Št. 00728-51/2013
Ljubljana, dne 17. oktobra 2013
EVA 2013-2330-0017

Vlada Republike Slovenije

dr. Gregor Virant l.r.
Minister

PRILOGA

TABELI ZA IZRAČUN STROŠKOV PRESTRUKTURIRANJA

a) Višina priznanih stroškov prestrukturiranja za posamezne dejansko izvedene ukrepe za prestrukturiranje vinograda v vertikali glede na nagib (v eurih/ha):

VERTIKALA	Nagib				
	0–10 %	11–25 %	26–35 %	36–55 %	nad 55 %
Ukrep					
Priprava zemljišča	6.668	7.338	8.137	10.808	14.084
Postavitev opore	9.317	9.802	10.392	11.694	12.718
Posaditev cepljenk z gostoto*:					
– 3200–4600 trsov/ha	7.945	8.078	8.314	11.486	11.959
– nad 4600 trsov/ha	11.645	11.837	12.182	16.703	17.381
Navoz zemlje (Kras)	11.378				
Latniki (Kras)	+30 % na postavitev opore				
Matični nasad	+20 % na posaditev cepljenk				

b) Višina priznanih stroškov prestrukturiranja za posamezne dejansko izvedene ukrepe za prestrukturiranje vinograda na terasah glede na nagib (v eurih/ha):

TERASE	Nagib			
	11–25 %	26–35 %	36–55 %	nad 55 %
Ukrep				
Priprava zemljišča	14.998	16.458	23.291	35.698
Postavitev opore	9.015	8.365	7.830	6.428
Posaditev cepljenk z gostoto*:				
– 3200–4600 trsov/ha	9.670	8.862	8.405	6.606
– nad 4600 trsov/ha	11.619	10.744	9.550	7.623
Naprava ozkih teras	–	724	–	–
Matični nasad	+20 % na posaditev cepljenk			

Pri nagibu pod 11 % se upoštevajo podatki za vertikalo.

Za vinograd na terasah se šteje vinograd, ki je po končanem prestrukturiranju zasajen v terasah, z brežinami in obračališči, potrebnimi za obdelavo vinograda. Za vinograd na terasah se šteje tudi vinograd, zasajen s trsi po plastnicah, pri čemer vrsta zasajenih trsov poteka pravokotno na nagib zemljišča.

c) Višina priznanih stroškov prestrukturiranja za zamenjavo sort s precepljanjem znaša:

- 3.900 eurov/ha za površine, zasajene z gostoto do 4600 trsov/ha*, in
- 5.500 eurov/ha za površine, zasajene z gostoto nad 4600 trsov/ha*.

*Gostota, izračunana iz povprečnih razdalj sajenja v vrsti in med vrstami

MINISTRSTVA

3161. Pravilnik o pogojih prevoza, hrambe ter načinu ravnanja z zaseženimi in odvzetimi gozdnimi lesnimi sortimenti oziroma lesom in lesnimi proizvodi

Na podlagi tretjega in za izvrševanje četrtega odstavka 81.c člena Zakona o gozdovih (Uradni list RS, št. 30/93, 13/98 – odl. US, 56/99 – ZON, 67/02, 110/02 – ZGO-1, 115/06, 110/07, 8/10 – ZSKZ-B, 106/10 in 63/13) izdaja minister za kmetijstvo in okolje

PRAVILNIK

o pogojih prevoza, hrambe ter načinu ravnanja z zaseženimi in odvzetimi gozdnimi lesnimi sortimenti oziroma lesom in lesnimi proizvodi

1. člen

(vsebina)

Ta pravilnik podrobneje določa pogoje prevoza, hrambe ter način ravnanja z gozdnimi lesnimi sortimenti oziroma lesom in lesnimi proizvodi, ki jih zasežejo in odvzamejo gozdarski inšpektorji in carinski organi (v nadaljnjem besedilu: nadzorni organ) v skladu z zakonom, ki ureja gozdove.

2. člen

(pojem)

Za namene tega pravilnika se za les in lesne proizvode, ki niso gozdni lesni sortimenti, uporablja izraz »drug les in lesni proizvodi«.

3. člen

(prevzem gozdnih lesnih sortimentov v hrambo)

(1) Takoj po ugotovitvi kršitve nadzorni organ obvesti zunanjega izvajalca, ki zagotovi, da se gozdni lesni sortimenti prevzamejo v hrambo tako, da se:

- raztovorijo s prevoznega sredstva v času največ dveh ur po odreditvi zasega,
- izmerijo in razvrstijo v kakovostne razrede,
- odpeljejo na skladišče,
- na skladišču raztovorijo, označijo in zložijo tako, da je mogoča kasnejša preverba celotnega tovora.

(2) Zunanjega izvajalca iz prejšnjega odstavka zagotovi ministrstvo, pristojno za gozdarstvo (v nadaljnjem besedilu: pristojni organ).

4. člen

(potrdilo o zasegu)

(1) Nadzorni organ ob zasegu izda potrdilo o zasegu, ki vsebuje zlasti podatke o:

- organu, ki vodi postopek o prekršku,
- pravni podlagi za zaseg gozdnih lesnih sortimentov,
- prevozniku, ki so mu bili gozdni lesni sortimenti zaseženi,
- količini in vrsti zaseženih gozdnih lesnih sortimentov.

(2) Potrdilo se izda v treh izvodih, od katerih po enega prejmejo in podpišejo kršitelj, nadzorni organ in zunanji izvajalec.

5. člen

(prevoz)

Gozdni lesni sortimenti se do kraja hrambe prepeljejo z vozili, ki so registrirana za prevoz gozdnih lesnih sortimentov in so opremljena z ustrežno napravo, s katero se lahko nakladajo in razkladajo vsi gozdni lesni sortimenti.

6. člen

(hramba)

(1) Zaseženi gozdni lesni sortimenti se hranijo na ustrezno varovanih skladiščih.

(2) Skladišča za hrambo zaseženih gozdno lesnih sortimentov zagotovi pristojni organ ali zunanji izvajalec iz 3. člena tega pravilnika.

(3) Gozdni lesni sortimenti posamezne pošiljke, ki se prevzemajo v hrambo, se morajo hraniti ločeno od drugih pošiljk in biti označeni s strani pristojnega organa.

(4) Pristojni organ spremlja stanje gozdnih lesnih sortimentov v hrambi in v primeru, da bi se lahko pokvarili oziroma izgubili svojo vrednost pred pravnomočnostjo odločbe o prekršku, začne postopek njihove prodaje na javni dražbi.

7. člen

(javna dražba gozdnih lesnih sortimentov)

(1) Javna dražba gozdnih lesnih sortimentov je javna prodaja, pri kateri je prodajna pogodba sklenjena s ponudnikom, ki ponudi najvišjo ceno nad izklicno ceno.

(2) Javno dražbo opravi posebna tričlanska komisija (v nadaljnjem besedilu: komisija), ki jo imenuje pristojni organ.

(3) Izklicna cena gozdnih lesnih sortimentov se oblikuje na podlagi podatkov o gozdnih lesnih sortimentih, njihove izmere in razvrstitve v kakovostne razrede v skladu s predpisi, ki urejajo merjenje in razvrščanje gozdnih lesnih sortimentov, njihova vrednost pa se oceni na podlagi cenika Sklada kmetijskih zemljišč in gozdov Republike Slovenije.

(4) Javna dražba mora biti objavljena v javnih medijih. Med objavo razpisa javne dražbe in dnem izvajanja javne dražbe mora preteči najmanj tri dni.

(5) Objava javne dražbe mora vsebovati zlasti:

- naslov, kamor se pošiljajo ponudbe,
- kraj in čas javne dražbe,
- količino gozdnih lesnih sortimentov ali njihovih skupin po dimenzijah in kakovostnih razredih ter njihovo lokacijo,
- izklicno ceno in najnižji znesek njenega višanja, ki ne more biti nižji od 5% izklicne cene,
- način in rok plačila kupnine,
- navedbo, da je plačilo kupnine v roku, ki je določen, bistvena sestavina pravnega posla,
- kavcijo za resnost ponudbe v višini 10% od izklicne cene, ki jo je treba položiti pred začetkom dražbe in se vplača na TRR pristojnega organa,
- navedbo, da se po končani dražbi kavcija v roku osmih dni vrne tistim dražiteljem, ki niso uspeli, uspelemu dražitelju pa se položena kavcija vsteeje v ceno,
- navedbo, kje in pod kakšnimi pogoji se lahko interesi pred začetkom javne dražbe seznanijo s podrobnejšimi pogoji dražbe in si ogledajo predmet dražbe,
- določilo, da gozdni lesni sortimenti, ki so predmet javne dražbe, preidejo v last izbranega dražitelja po predložitvi bančne garancije za kupnino ali nakazilom kupnine,
- izjavo, da se bodo na dražbi kupljeni gozdni lesni sortimenti uporabili samo za namene v javnem interesu (npr. gradnja, oprema in ogrevanje objektov v javni rabi).

(6) Pri javni dražbi so navzoči vsi člani komisije. Dražitelji, ki ne izpolnjujejo razpisnih pogojev, se izločijo iz postopka.

(7) Izklicna cena se izklicne trikrat. V primeru, da nobeden od udeležencev javne dražbe navedene cene ne zviša pred tretjim izklicem, se šteje, da je sprejeta tista cena, ki je bila izklicana trikrat. Ko je cena izklicana trikrat, predsednik komisije ugotovi, komu in po kakšni ceni so bili gozdni lesni sortimenti prodani, in kupca pozove k podpisu pogodbe.

(8) Na javni dražbi komisija vodi zapisnik, v katerega vpisuje zlasti:

- kraj, kjer se dražba opravlja, datum in uro,
- sklic na objavo javne dražbe,
- imena članov komisije,
- predmet dražbe,

- imena navzočih ponudnikov oziroma njihovih zastopnikov, ki morajo imeti pisno pooblastilo,
- ugotovitev o izpolnjevanju pogojev dražiteljev, ki pristopijo k dražbi,
- najvišjo izklicno ceno in ime oziroma firmo kupca ter ugotovitev, da je bil kupec pozvan k sklenitvi pogodbe, ali ugotovitev, da izklicna cena ni bila dosežena in javna dražba ni bila uspešna,
- odločitev o izbiri najugodnejše ponudbe.

(9) Z najugodnejšim dražiteljem se sklene pogodba najkasneje v 10 dneh po zaključku dražbe. Če dražitelj ne podpiše pogodbe v navedenem roku iz razlogov, ki so na strani dražitelja, ponudnik zadrži njegovo kavnico.

(10) Izbranemu dražitelju se zagotovi prevzem gozdnih lesnih sortimentov najpozneje v sedmih dneh od plačila.

(11) V treh dneh po opravljeni dražbi je komisija dolžna dražitelje pisno obvestiti o izbiri najugodnejše ponudbe.

(12) Prva javna dražba se sme opraviti tudi, če se je udeleži le en ponudnik. Šteje se, da je javna dražba uspešna, če vsaj en ponudnik ponudi izklicno ceno.

(13) Če prva dražba ne uspe, se napove druga. Izklicna cena odvzetih gozdnih lesnih sortimentov iz prve javne dražbe se lahko ob objavi druge javne dražbe zniža za ustrezen odstotek, vendar največ do polovice izklicne cene iz prve javne dražbe. Če je tudi druga javna dražba neuspešna, se zaseženi predmeti prodajo po dolžniku, z zbiranjem ponudb, z neposredno pogodbo ali s komisijsko prodajo.

(14) Neizbranemu dražitelju se vrne vplačana kavnica na njegov TRR najpozneje v osmih dneh.

8. člen

(drug les in lesni proizvodi)

Pri prevozu, hrambi ter načinu ravnanja z drugim lesom in lesnimi proizvodi, ki jih zasežejo in odvzamejo nadzorni organi, se smiselno uporabljajo določbe tega pravilnika, ki se nanašajo na gozdno lesne sortimente, razen v primerih, ko nadzorni organ glede na vrsto zaseženega drugega lesa in lesnih proizvodov lahko sam zagotovi nadaljnje ravnanje z zaseženimi predmeti po zasegu.

9. člen

(uveljavitev)

Ta pravilnik začne veljati naslednji dan po objavi v Uradnem listu Republike Slovenije.

Št. 007-389/2013

Ljubljana, dne 16. oktobra 2013

EVA 2013-2330-0088

mag. Dejan Židan l.r.
Minister
za kmetijstvo in okolje

VSEBINA

VLADA		GORENJA VAS - POLJANE			
3159.	Uredba o dopolnitvah Uredbe o neposrednih plačilih v kmetijstvu	9484	3136.	Statut Občine Gorenja vas - Poljane	9359
3160.	Sklep o vrednostih, potrebnih za ovrednotenje priznanih stroškov prestrukturiranja vinogradov in izpada dohodka v vinskem letu 2013/2014	9484	GROSUPLJE		
3122.	Sklep o spremembah Sklepa o imenovanju članov in delovanju Odbora za razpolaganje s sredstvi požarnega sklada	9331	3137.	Odlok o spremembi Odloka o proračunu Občine Grosuplje za leto 2013	9373
MINISTRSTVA			3138.	Odlok o spremembi Odloka o proračunu Občine Grosuplje za leto 2014	9374
3161.	Pravilnik o pogojih prevoza, hrambe ter načinu ravnanja z zaseženimi in odvzetimi gozdnimi lesnimi sortimenti oziroma lesom in lesnimi proizvodi	9487	IVANČNA GORICA		
3123.	Pravilnik o usposabljanju o fitofarmaceutskih sredstvih	9331	3139.	Odlok o ustanovitvi in organiziranju javnega podjetja Javno komunalno podjetje Grosuplje, d.o.o.	9376
3124.	Pravilnik o spremembah in dopolnitvah Pravilnika o trženju semena žit	9339	3140.	Sklep o soglasju k tarifnemu sistemu in višini tarifnih postavk za dobavo in odjem toplote iz kotlovnice na lesno biomaso »DOLB IVC«	9385
3125.	Pravilnik o spremembah in dopolnitvah Pravilnika o trženju semena krmnih rastlin in pese	9341	JESENICE		
3126.	Pravilnik o spremembah in dopolnitvah Pravilnika o obveščanju glede zadržanja pošiljk rastlin, rastlinskih proizvodov in nadzorovanih predmetov ali izoliranih škodljivih organizmov iz uvoza, ki predstavljajo nevarnost za vnos in širjenje škodljivih organizmov	9344	3141.	Sklep o ukinitvi statusa javnega dobra	9385
3127.	Pravilnik o spremembah in dopolnitvah Pravilnika o vsebini in obliki obračuna davčnih odtegljajev ter o načinu predložitve davčnemu organu	9344	KOČEVJE		
3128.	Pravilnik o spremembah in dopolnitvah Pravilnika o upravljanju večstanovanjskih stavb	9348	3154.	Pravilnik o dodeljevanju finančnih sredstev iz občinskega proračuna za pospeševanje razvoja gospodarstva v Občini Kočevje	9471
3129.	Odredba o spremembi izobraževalnih programov gimnazije	9348	MIREN - KOSTANJEVICA		
3130.	Odredba o dopolnitvi izobraževalnih programov poklicno-tehniškega izobraževanja Avtoservisni tehnik in Tehnik mehatronike	9349	3142.	Odlok o občinskem prostorskem načrtu Občine Miren - Kostanjevica	9386
3131.	Odredba o dopolnitvah Odredbe o določitvi seznama tehničnih specifikacij za kmetijske in gozdarske traktorje (2. dopolnitev)	9349	NOVO MESTO		
USTAVNO SODIŠČE			3143.	Sklep o dopolnitvi Sklepa o začetku priprave občinskega podrobnega prostorskega načrta za sanacijo neskladnih gradenj v vinogradniških območjih Mestne občine Novo mesto	9460
3132.	Odločba o razveljavitvi 4. člena Odloka o kategorizaciji občinskih cest v Občini Šentrupert (Uradni list RS, št. 26/11 in 31/12), kolikor kategorizira javno pot "Bistrica 37" v delu, ki poteka po zemljišču parc. št. 862/2, k. o. Bistrica	9350	OPLOTNICA		
3133.	Odločba o razveljavitvi 4. člena Odloka o kategorizaciji občinskih cest v Občini Šentrupert (Uradni list RS, št. 26/11 in 31/12), kolikor kategorizira javni poti "Roženberk-Mali Cirknik 16" in "Roženberk-Mali Cirknik" v delih, ki potekajo po zemljiščih parc. št. 242/0 in 438/0, obe k. o. Cirknik	9351	3144.	Sklepi o ukinitvi statusa zemljišča javno dobro	9460
3134.	Odločba o razveljavitvi sodb Vrhovnega sodišča, Višjega sodišča in Ljubljani in Okrajnega sodišča v Ljubljani	9352	PIRAN		
OBČINE			3145.	Odlok o dopolnitvi Odloka o ugotovitvi, katere sestavine zazidalnih načrtov, ureditvenih načrtov, lokacijskih načrtov in prostorskih ureditvenih pogojev so v nasprotju s sprejetimi Spremembami in dopolnitvami prostorskih sestavin dolgoročnega in srednjeročnega plana Občine Piran v letu 1998	9460
DOBREPOLJE			3146.	Sklep o začetku priprave občinskega podrobnega prostorskega načrta (OPPN) »Marička«	9461
3135.	Zaključni račun proračuna Občine Dobrepolje za leto 2012	9359	3147.	Sklep o začetku priprave občinskega podrobnega prostorskega načrta (OPPN) »Ob Belokriški«	9465
3153.	Sklep o prekvalifikaciji stanovanj v Občini Dobrepolje	9471	3148.	Sklep o ukinitvi statusa grajenega javnega dobra lokalnega pomena	9468
			SVETI JURIJ OB ŠČAVNICI		
			3155.	Odlok o načinu izvajanja obveznih občinskih gospodarskih javnih služb obdelave mešanih komunalnih odpadkov in odlaganja ostankov predelave ali odstranjevanja komunalnih odpadkov v Občini Sveti Jurij ob Ščavnici	9475
			3156.	Odlok o ustanovitvi Turistično informacijskega centra Občine Sveti Jurij ob Ščavnici	9480
			3149.	Pravilnik o stimulaciji študentov Občine Sveti Jurij ob Ščavnici	9469
			3157.	Pravilnik o spremembah in dopolnitvah Pravilnika o dodelitvi finančnih sredstev za izgradnjo malih čistilnih naprav v Občini Sveti Jurij ob Ščavnici	9481

TREBNJE

3150.	Sklep o določitvi cen programov v javnih vrtcih Občine Trebnje	9470
3151.	Sklep o ukinitvi statusa javnega dobra	9471
3152.	Sklep o ukinitvi statusa javnega dobra	9471

ZAGORJE OB SAVI

3158.	Sklep o začetku priprave občinskega podrobnega prostorskega načrta za območje DB 2 – Dolgo Brdo	9481
-------	---	------

Uradni list RS – Razglasni del

Razglasni del je objavljen v elektronski izdaji št. 85/13
na spletnem naslovu: www.uradni-list.si

VSEBINA

Javni razpisi	2863
Javne dražbe	2876
Razpisi delovnih mest	2891
Druge objave	2892
Evidence sindikatov	2908
Objave gospodarskih družb	2909
Zavarovanja terjatev	2910
Objave sodišč	2911
Izvršbe	2911
Oklici o začasnih zastopnikih in skrbnikih	2911
Oklici dedičem	2913
Oklici pogrešanih	2913
Preklici	2914
Zavarovalne police preklicujejo	2914
Spričevala preklicujejo	2914
Drugo preklicujejo	2914

